



ПРИКАЗ

г. Казань

БОЕРЫК

07.06.2017

635-п

**Об утверждении проекта организации зоны санитарной охраны
источника хозяйственно-питьевого водоснабжения ОАО «Киятское МПП ЖКХ» -
водозаборной скважины №69, расположенной в н.п. Бюрганы
Буинского муниципального района Республики Татарстан**

В соответствии с Водным Кодексом Российской Федерации, Федеральным законом от 30.03.1999 №52-ФЗ «О санитарно-эпидемиологическом благополучии населения», санитарными правилами и нормами «Зоны санитарной охраны источников водоснабжения и водопроводов питьевого назначения. СанПиН 2.1.4.1110-02», санитарными правилами «Гигиенические требования к охране подземных вод от загрязнения. СП 2.1.5.1059-01», постановлением Кабинета Министров Республики Татарстан от 06.07.2005 №325 «Вопросы Министерства экологии и природных ресурсов Республики Татарстан», постановлением Кабинета Министров Республики Татарстан от 29.02.2012 №177 «О порядке утверждения проектов зон санитарной охраны водных объектов, используемых для питьевого и хозяйственно-бытового водоснабжения, на территории Республики Татарстан», и учитывая санитарно-эпидемиологическое заключение от 11.05.2017 № 16.02.31.000.Т.000018.05.17 Территориального отдела Управления Роспотребнадзора по Республике Татарстан (Татарстан) в Буинском, Тетюшском районах о соответствии государственным санитарно-эпидемиологическим правилам и нормативам, а также на основании представленного ОАО «Киятское МПП ЖКХ» проекта организации зоны санитарной охраны источника хозяйственно-питьевого водоснабжения ОАО «Киятское МПП ЖКХ» - водозаборной скважины №69, расположенной в н.п. Бюрганы Буинского муниципального района Республики Татарстан,

ПРИКАЗЫВАЮ:

1. Утвердить проект организации зоны санитарной охраны источника хозяйственно-питьевого водоснабжения ОАО «Киятское МПП ЖКХ» - водозаборной скважины №69, расположенной в н.п. Бюрганы Буинского муниципального района Республики Татарстан (далее - Проект).
2. Установить границы зоны санитарной охраны водозаборной скважины №69 ОАО «Киятское МПП ЖКХ» в Буинском муниципальном районе Республики Татарстан согласно приложению 1.
3. Установить режим хозяйственного использования территорий в границах зоны санитарной охраны водозаборной скважины №69, расположенной в

н.п. Бюрганы Буинского муниципального района Республики Татарстан, согласно приложению 2.

4. Направить копию проекта в Исполнительный комитет Буинского муниципального района Республики Татарстан.

5. Рекомендовать Руководителю Исполнительного комитета Буинского муниципального района Республики Татарстан провести мероприятия по:

организации оповещения населения о границах зоны санитарной охраны водозаборных сооружений, правилах и режиме хозяйственного использования территории в границах зоны санитарной охраны водозаборной скважины №69 в н.п. Бюрганы Буинского муниципального района Республики Татарстан;

организации учета Проекта при разработке территориальных комплексных схем, схем функционального зонирования, схем землеустройства, проектов районной планировки и генеральных планов развития территорий.

Министр



Ф.С. Абдулганиев

**Границы зоны санитарной охраны
источника хозяйственно-питьевого водоснабжения ОАО «Киятское МПП ЖКХ» -
водозаборной скважины №69, расположенной в н.п. Бюрганы
Буинского муниципального района Республики Татарстан**

Водозаборная скважина №69 ОАО «Киятское МПП ЖКХ» расположена на северо-восточной окраине н.п. Бюрганы Буинского муниципального района Республики Татарстан, на левобережном склоне долины р. Чильча – левого притока р. Свяга.

Географические координаты водозаборной скважины: 54°49'0" с.ш., 48°18'40" в.д.

Зоны санитарной охраны организуются в составе трех поясов: первый пояс (строгого режима) включает территорию, на которой расположены водозабор, площадки всех водопроводных сооружений и водопроводящего канала. Второй и третий пояса (пояса ограничений) включают территорию, предназначенную для предупреждения загрязнения воды источника водоснабжения.

I пояс ЗСО.

Учитывая хорошую защищенность продуктивного водоносного комплекса, граница первого пояса зоны санитарной охраны водозаборной скважины №69 ОАО «Киятское МПП ЖКХ» устанавливается в пределах существующего ограждения, радиусом 15 м от устья скважины.

II пояс ЗСО

Граница II пояса зоны санитарной охраны водозаборной скважины №69 ОАО «Киятское МПП ЖКХ» в н.п. Бюрганы Буинского муниципального района Республики Татарстан устанавливается радиусом 30 м от устья скважины.

III пояс ЗСО

Радиус III пояса ЗСО водозаборной скважины №69 ОАО «Киятское МПП ЖКХ» составляет 569 м от устья скважины.

к приказу
Министерства экологии
и природных ресурсов
Республики Татарстан
от _____ 2017 г. № ____

**Режим хозяйственного использования территорий
в границах зон санитарной охраны
источника хозяйственно-питьевого водоснабжения ОАО «Киятское МПП ЖКХ» -
водозаборной скважины №69, расположенной в н.п. Бюрганы
Буинского муниципального района Республики Татарстан**

1. Первый пояс зон санитарной охраны

1.1. Территория первого пояса зоны санитарной охраны (далее - ЗСО) должна быть спланирована для отвода поверхностного стока за ее пределы, озеленена, ограждена и обеспечена охраной. Дорожки к сооружениям должны иметь твердое покрытие.

1.2. На территории первого пояса ЗСО не допускается: посадка высокоствольных деревьев, все виды строительства, не имеющие непосредственного отношения к эксплуатации, реконструкции и расширению водопроводных сооружений, в том числе прокладка трубопроводов различного назначения, размещение жилых и хозяйственно-бытовых зданий, проживание людей, применение ядохимикатов и удобрений.

1.3. На территории первого пояса ЗСО здания должны быть оборудованы канализацией с отведением сточных вод в ближайшую систему бытовой или производственной канализации или на местные станции очистных сооружений, расположенные за пределами первого пояса ЗСО с учетом санитарного режима на территории второго пояса.

В исключительных случаях при отсутствии канализации должны устраиваться водонепроницаемые приемники нечистот и бытовых отходов, исключающие загрязнение территории первого пояса ЗСО.

1.4. Водопроводные сооружения, расположенные в первом поясе зоны санитарной охраны, должны быть оборудованы с учетом предотвращения возможности загрязнения питьевой воды через оголовки и устья скважин, люки и переливные трубы резервуаров и устройства заливки насосов.

1.5. Все водозаборы должны быть оборудованы аппаратурой для систематического контроля соответствия фактического дебита при эксплуатации водопровода проектной производительности, предусмотренной при его проектировании и обосновании границ ЗСО.

2. Мероприятия по второму и третьему поясам

2.1. Выявление, тампонирувание или восстановление всех старых, бездействующих, дефектных или неправильно эксплуатируемых скважин, представляющих опасность в части возможности загрязнения водоносных горизонтов.

2.2. Бурение новых скважин и новое строительство, связанное с нарушением почвенного покрова, производится при обязательном согласовании с центром государственного санитарно-эпидемиологического надзора.

2.3. Запрещение закачки отработанных вод в подземные горизонты, подземного складирования твердых отходов и разработки недр земли.

2.4. Запрещение размещения складов горюче-смазочных материалов, ядохимикатов и минеральных удобрений, накопителей промстоков, шламохранилищ и других объектов, обуславливающих опасность химического загрязнения подземных вод.





Размещение таких объектов допускается в пределах третьего пояса ЗСО только при использовании защищенных подземных вод, при условии выполнения специальных мероприятий по защите водоносного горизонта от загрязнения при наличии санитарно-эпидемиологического заключения центра государственного санитарно-эпидемиологического надзора, выданного с учетом заключения органов геологического контроля.

2.5. Своевременное выполнение необходимых мероприятий по санитарной охране поверхностных вод, имеющих непосредственную гидрологическую связь с используемым водоносным горизонтом, в соответствии с гигиеническими требованиями к охране поверхностных вод.

Лист согласования к документу № 635-п от 07.06.2017

Инициатор согласования: Чуйкова Н.В. Ведущий советник отдела гидрогеологии и регулирования водопользования

Согласование инициировано: 06.06.2017 17:40

Лист согласования		Тип согласования: последовательное		
№	ФИО	Срок согласования	Результат согласования	Замечания
1	Васильева Т.Л.		 Согласовано 07.06.2017 - 14:43	-
2	Корректор		Согласовано 07.06.2017 - 14:55	-
3	Галиакберов М.Р.		 Согласовано 07.06.2017 - 15:15	-
4	Бутаков В.Г.		 Согласовано 07.06.2017 - 15:26	-
5	Шакиров Ф.Ф.		 Согласовано 07.06.2017 - 15:29	-
6	Абдулганиев Ф.С.		 Подписано 07.06.2017 - 16:28	-