

**Об установлении публичного сервитута
на земельных участках
по ул.Родина Советского района г.Казани**

1. Установить публичный сервитут согласно приложениям №1, 2 к настоящему постановлению:

1.1. характеристика устанавливаемого публичного сервитута:

1.1.1. площадь сферы действия – 74 кв.м;

- кадастровый номер обременяемого земельного участка 16:50:060204:645;

- местоположение: г.Казань, Советского район, ул. Родина;

- цель установления: размещение линейных объектов системы газоснабжения и их неотъемлемых технологических частей («Техническое перевооружение ГРПШ-561»);

- срок установления: 10 лет;

1.2. заявители: ООО «Газпром трансгаз Казань»;

1.3. основания установления: обращение заявителя, Федеральный закон от 06.10.2003 №131-ФЗ «Об общих принципах организации местного самоуправления в Российской Федерации», пункт 1 статья 39.37 ЗК РФ, статья 23 Земельного кодекса Российской Федерации.

2. Поручить МБУ «Институт развития города» обратиться в Управление Федеральной службы государственной регистрации, кадастра и картографии по Республике Татарстан для внесения соответствующих сведений о сфере действия публичного сервитута в границах согласно приложениям №1, 2 к настоящему постановлению и государственной регистрации публичного сервитута.

3. Опубликовать настоящее постановление, за исключением приложения №2 к настоящему постановлению (материал для служебного

пользования), в Сборнике документов и правовых актов муниципального образования города Казани и разместить его на официальном портале органов местного самоуправления города Казани (www.kzn.ru).

4. Установить, что настоящее постановление вступает в силу со дня его официального опубликования.

5. Контроль за исполнением настоящего постановления возложить на заместителя Руководителя Исполнительного комитета г.Казани Р.Р.Шафигуллина.

Руководитель

Р.Г.Гафаров

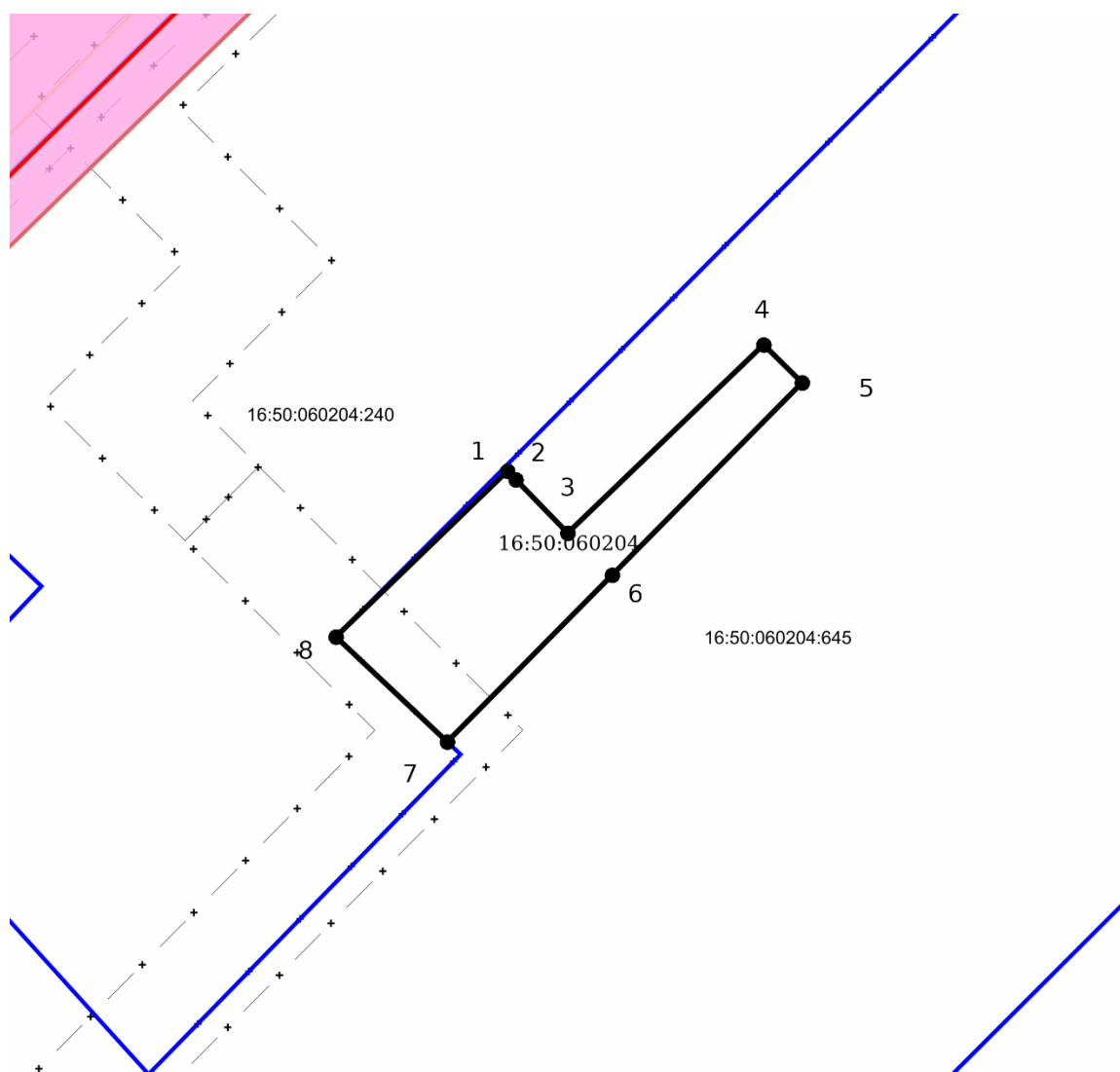
Приложение №2
Утверждены постановлением
Исполнительного комитета
г.Казани
от _____ № _____

**Перечень координат границ сферы действия публичного сервитута
на части земельных участков по ул.Родина Советского района**





Условный номер земельного участка:		
Площадь земельного участка: 74 м ²		
Обозначение характерных точек границ	Координаты, м	
	X	Y
1	2	3
1	472811,49	1310523,58
2	472811,16	1310523,90
3	472809,12	1310525,88
4	472816,31	1310533,36
5	472814,86	1310534,83
6	472807,52	1310527,58
7	472801,15	1310521,28
8	472805,16	1310517,03
1	472811,49	1310523,58

Приложение №1
Утверждены постановлением
Исполнительного комитета
г.Казани
от _____ № _____

**Границы сферы действия публичного сервитута
на часть земельного участка с кадастровым номером 16:50:060204:645**



Масштаб 1:250 Система координат: МСК-16	
Условные обозначения:	
1	вновь образованная характерная точка

	граница устанавливаемого сервитута
	граница существующих земельных участков
	ЗОУИТ (действующие)
	красные линии (существующие)
	объекты капитального строительства (площадные)
16:50:060204	кадастровый квартал
16:50:060204:645	кадастровый номер обременяемого земельного участка