

**Об установлении публичного сервитута
на земельные участки
по ул.Айдарова Авиастроительного района г.Казани**

1. Установить публичный сервитут согласно приложениям №1, 2 к настоящему постановлению:

1.1. характеристика устанавливаемого публичного сервитута:

1.1.1. площадь сферы действия – 258 кв.м;

- кадастровый номер обременяемого земельного участка 16:50:221004:27;

- местоположение: г.Казань Авиастроительного района, ул. Айдарова;

- цель установления: размещение линейных объектов системы газоснабжения;

- срок установления: 10 лет;

1.2. заявители: ООО «Газпром трансгаз Казань»;

1.3. основания установления: обращение заявителя, Федеральный закон от 06.10.2003 №131-ФЗ «Об общих принципах организации местного самоуправления в Российской Федерации», статья 23 Земельного кодекса Российской Федерации.

2. Поручить МБУ «Институт развития города» обратиться в Управление Федеральной службы государственной регистрации, кадастра и картографии по Республике Татарстан для внесения соответствующих сведений о сфере действия публичного сервитута в границах согласно приложениям №1, 2 к настоящему постановлению и государственной регистрации публичного сервитута.

3. Опубликовать настоящее постановление, за исключением приложения №2 к настоящему постановлению (материал для служебного пользования), в Сборнике документов и правовых актов муниципального






образования города Казани и разместить его на официальном портале органов местного самоуправления города Казани (www.kzn.ru).

4. Установить, что настоящее постановление вступает в силу со дня его официального опубликования.

5. Контроль за исполнением настоящего постановления возложить на заместителя Руководителя Исполнительного комитета г.Казани Р.Р.Шафигуллина.

Руководитель

Р.Г.Гафаров

Масштаб 1:250 Система координат: МСК-16	
Условные обозначения:	
1	вновь образованная характерная точка
	граница устанавливаемого сервитута
	граница существующих земельных участков
	ЗОУИТ (действующие)
	красные линии (существующие)
	объекты капитального строительства (площадные)
16:50:221004	кадастровый квартал
16:50:221004:27	кадастровый номер обременяемого земельного участка

Приложение №2
Утверждены постановлением
Исполнительного комитета
г.Казани
от _____ № _____

**Перечень координат границ сферы действия публичного сервитута
на часть земельного участка по ул.Айдарова Авиастроительного района**

Условный номер земельного участка:		
Площадь земельного участка: 258 м ²		
Обозначение характерных точек границ	Координаты, м	
	X	Y
1	2	3
1	484812,47	1301294,75
2	484813,73	1301296,54
3	484814,24	1301297,88
4	484814,48	1301300,18
5	484814,61	1301302,45
6	484814,73	1301304,88
7	484814,74	1301308,01
8	484814,66	1301309,90
9	484798,15	1301309,72
10	484798,43	1301292,07
11	484800,85	1301292,21
12	484804,57	1301292,84
13	484809,29	1301293,75
1	484812,47	1301294,75
14	484807,49	1301297,50
15	484807,49	1301300,20
16	484804,69	1301300,20
17	484804,69	1301297,50
14	484807,49	1301297,50