

**Об установлении постоянного публичного сервитута  
на земельные участки по ул. Декабристов - Восстания - Ибрагимова -  
Гагарина Московского района**

1. Установить публичный сервитут согласно приложениям №1,2 к настоящему постановлению:

1.1. характеристика устанавливаемого публичного сервитута:

1.1.1. площадь сферы действия – 13 497 кв.м;

- кадастровые номера обременяемых земельных участков  
16:50:100420:1560, 16:50:100421:25, 16:50:100420:24, 16:50:100309:20,  
16:50:100302:32, 16:50:100309:4, 16:50:100309:8, 16:50:100309:22,  
16:50:100309:27, 16:50:100309:78, 16:50:100309:79, 16:50:100309:81,  
16:50:100309:82, 16:50:100309:84, 16:50:100309:83, 16:50:100309:85,  
16:50:100309:86, 16:50:100309:87, 16:50:100309:953, 16:50:100309:101,  
16:50:100420:101, 16:50:100420:25, 16:50:100309:103, 16:50:100421:127,  
16:50:100309:3;

- местоположение: г.Казань, ул. Декабристов - Восстания - Ибрагимова - Гагарина Московского района;

- цель установления: размещение линейных объектов системы газоснабжения и их неотъемлемых технологических частей (перекладка газопроводов низкого давления);

- срок установления: 49 лет;

1.2. заявители: ООО «Газпром трансгаз Казань»;

1.3. основания установления: обращение заявителя, Федеральный закон от 06.10.2003 №131-ФЗ «Об общих принципах организации местного самоуправления в Российской Федерации», пункт 1 статья 39.37 ЗК РФ, статья 23 Земельного кодекса Российской Федерации.

2. Поручить МБУ «Институт развития города» обратиться в Управление Федеральной службы государственной регистрации, кадастра и картографии по Республике Татарстан для внесения соответствующих сведений о сфере действия публичного сервитута в границах согласно приложениям №1, 2 к настоящему постановлению и государственной регистрации публичного сервитута.

3. Опубликовать настоящее постановление, за исключением приложений 2 к настоящему постановлению (материал для служебного пользования), в Сборнике документов и правовых актов муниципального образования города Казани и разместить его на официальном портале органов местного самоуправления города Казани ([www.kzn.ru](http://www.kzn.ru)).

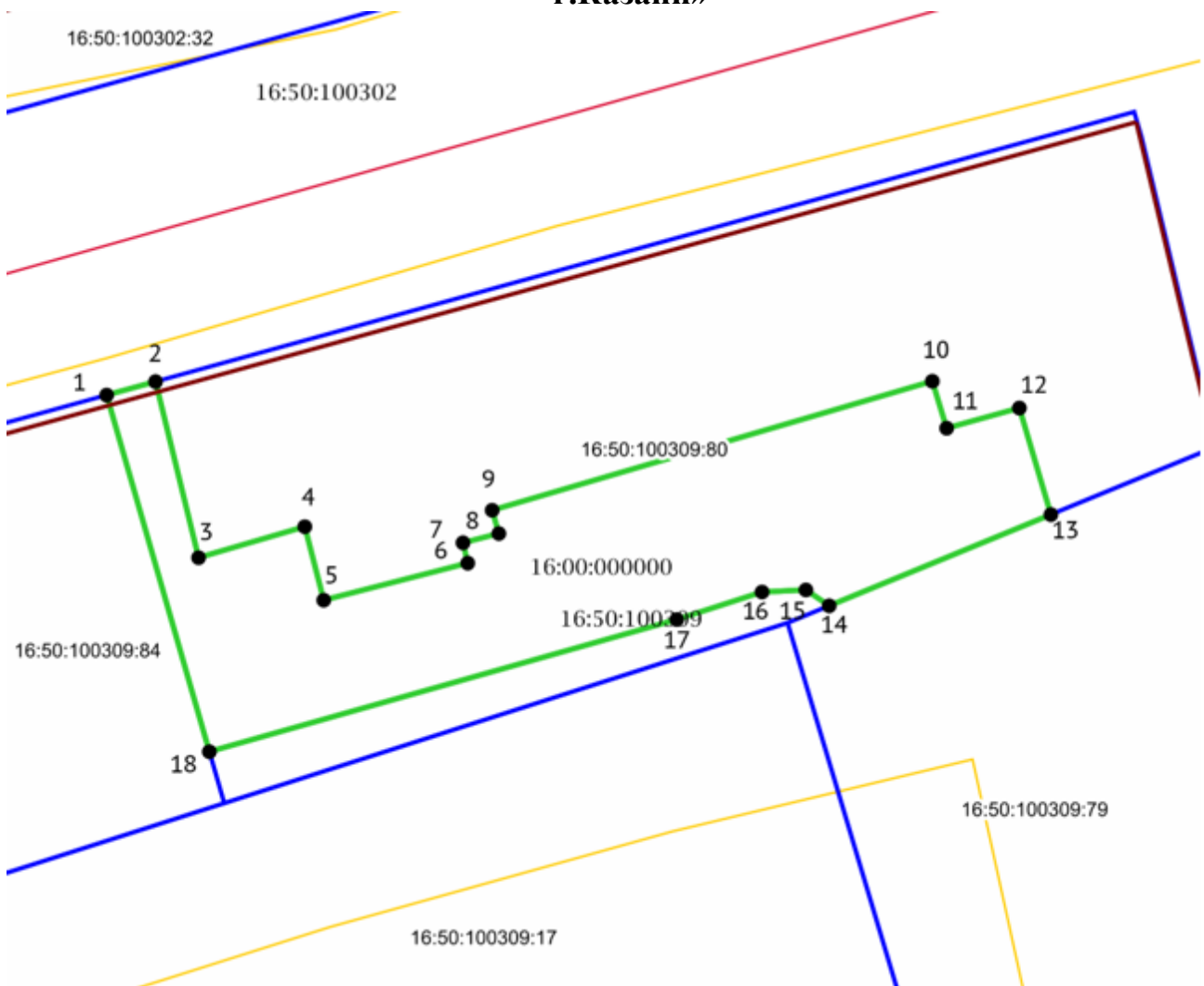
4. Установить, что настоящее постановление вступает в силу со дня его официального опубликования.


5. Контроль за исполнением настоящего постановления возложить на заместителя Руководителя Исполнительного комитета г.Казани Р.Р.Шафигуллина.

**Руководитель**

**Р.Г.Гафаров**

**Границы сферы действия публичного сервитута часть земельного участка по объекту «Перекладка газопроводов низкого давления по ул.Декабристов - Восстания - Ибрагимова - Гагарина Московского района г.Казани»**



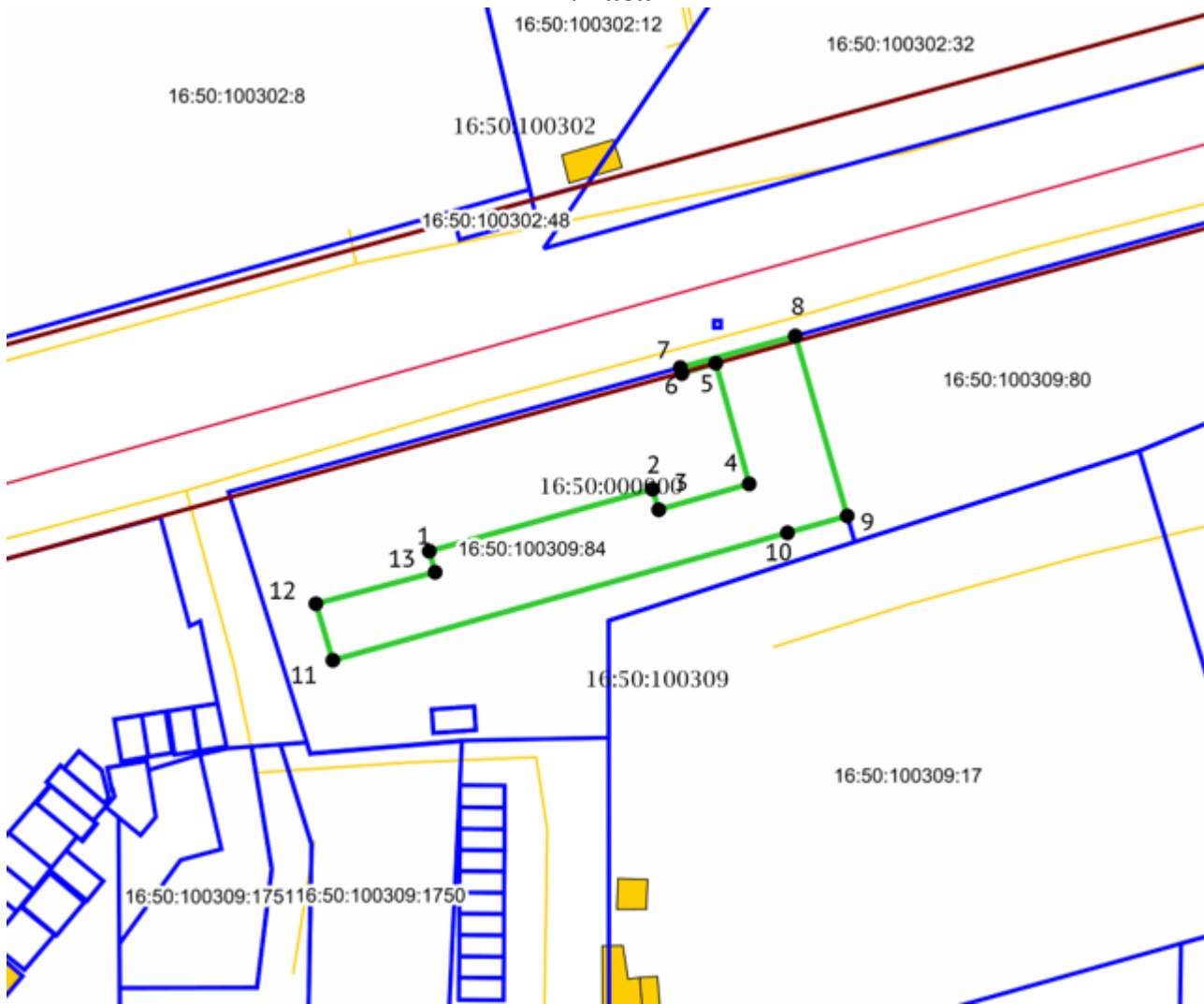
Масштаб 1:500	
Система координат: МСК-16	
Условные обозначения:	
1	вновь образованная характерная точка
	граница устанавливаемого сервитута
	граница существующих земельных участков
	красные линии
16:50:100309	кадастровый квартал
16:50:100309:80	кадастровый номер обременяемого земельного участка

Приложение №2  
 Утверждены постановлением  
 Исполнительного комитета  
 г.Казани  
 от \_\_\_\_\_ № \_\_\_\_\_

**Перечень координат границ сферы действия публичного сервитута на  
 часть земельного участка по объекту «Перекладка газопроводов низкого  
 давления по ул.Декабристов - Восстания - Ибрагимова - Гагарина  
 Московского района г.Казани»**

Условный номер земельного участка:		
Площадь земельного участка: 731 м <sup>2</sup>		
Обозначение характерных точек границ	Координаты, м	
	X	Y
1	2	3
1	481137,75	1303459,13
2	481138,71	1303462,62
3	481126,16	1303465,69
4	481128,37	1303473,27
5	481123,13	1303474,62
6	481125,77	1303484,90
7	481127,22	1303484,56
8	481127,88	1303487,12
9	481129,54	1303486,64
10	481138,74	1303518,05
11	481135,39	1303519,07
12	481136,83	1303524,26
13	481129,23	1303526,51
14	481122,73	1303510,69
15	481123,86	1303509,03
16	481123,71	1303505,90
17	481121,75	1303499,82
18	481112,33	1303466,46
1	481137,75	1303459,13

**Границы сферы действия публичного сервитута часть земельного участка  
 по объекту «Перекладка газопроводов низкого давления по  
 ул.Декабристов - Восстания - Ибрагимова - Гагарина Московского района  
 г.Казани»**



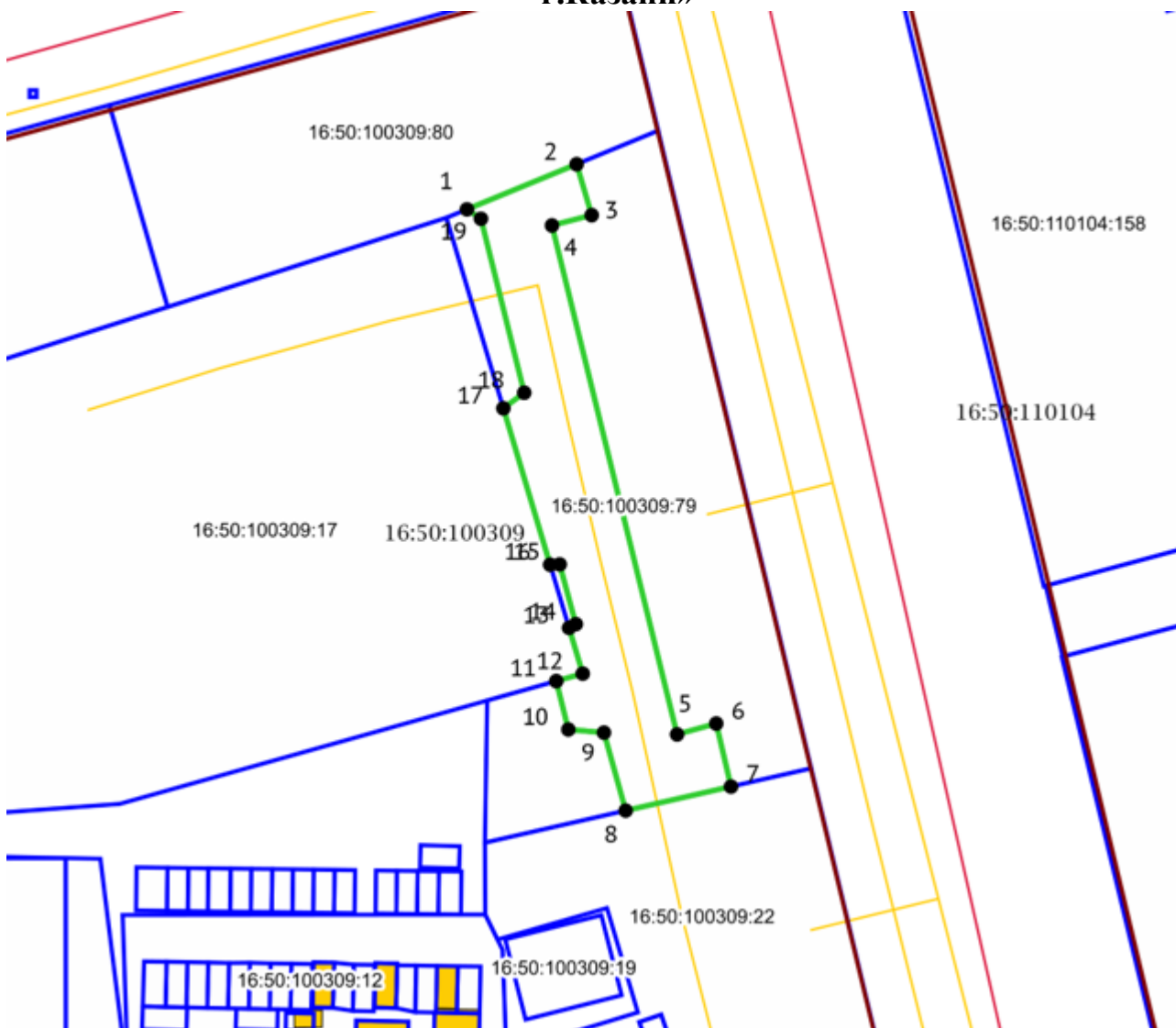
Масштаб 1:500	
Система координат: МСК-16	
Условные обозначения:	
1	вновь образованная характерная точка
	граница устанавливаемого сервитута
	граница существующих земельных участков
	красные линии
16:50:100309	кадастровый квартал
16:50:100309:84	кадастровый номер обременяемого земельного участка

Приложение №2  
 Утверждены постановлением  
 Исполнительного комитета  
 г.Казани  
 от \_\_\_\_\_ № \_\_\_\_\_

**Перечень координат границ сферы действия публичного сервитута на  
 часть земельного участка по объекту «Перекладка газопроводов низкого  
 давления по ул.Декабристов - Восстания - Ибрагимова - Гагарина  
 Московского района г.Казани»**

Условный номер земельного участка:		
Площадь земельного участка: 936 м <sup>2</sup>		
Обозначение характерных точек границ	Координаты, м	
	X	Y
1	2	3
1	481107,35	1303407,41
2	481116,10	1303438,94
3	481113,20	1303439,83
4	481116,85	1303452,61
5	481133,89	1303447,89
6	481132,44	1303443,10
7	481133,28	1303442,87
8	481137,75	1303459,13
9	481112,33	1303466,46
10	481109,95	1303458,02
11	481091,95	1303393,78
12	481099,93	1303391,39
13	481104,38	1303408,23
1	481107,35	1303407,41

**Границы сферы действия публичного сервитута часть земельного участка по объекту «Перекладка газопроводов низкого давления по ул.Декабристов - Восстания - Ибрагимова - Гагарина Московского района г.Казани»**



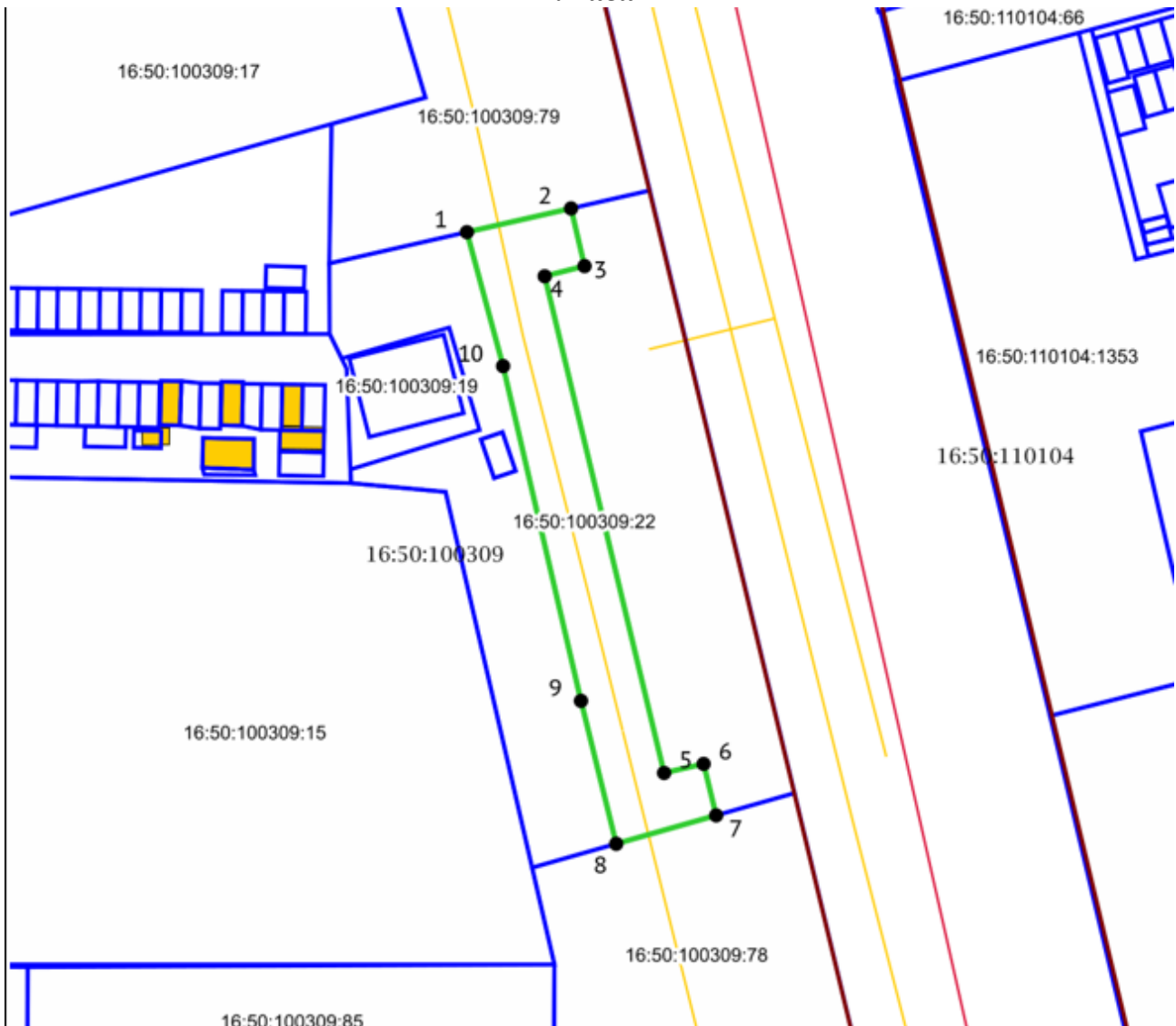
Масштаб 1:1000	
Система координат: МСК-16	
Условные обозначения:	
1	вновь образованная характерная точка
	граница устанавливаемого сервитута
	граница существующих земельных участков
	красные линии
16:50:100309	кадастровый квартал
16:50:100309:79	кадастровый номер обременяемого земельного участка

Приложение №2  
 Утверждены постановлением  
 Исполнительного комитета  
 г.Казани  
 от \_\_\_\_\_ № \_\_\_\_\_

**Перечень координат границ сферы действия публичного сервитута на  
 часть земельного участка по объекту «Перекладка газопроводов низкого  
 давления по ул.Декабристов - Восстания - Ибрагимова - Гагарина  
 Московского района г.Казани»**

Условный номер земельного участка:		
Площадь земельного участка: 1110 м <sup>2</sup>		
Обозначение характерных точек границ	Координаты, м	
	X	Y
1	2	3
1	481122,73	1303510,69
2	481129,23	1303526,51
3	481121,89	1303528,68
4	481120,41	1303522,95
5	481047,08	1303540,99
6	481048,64	1303546,64
7	481039,56	1303548,77
8	481036,10	1303533,58
9	481047,33	1303530,45
10	481047,78	1303525,31
11	481054,76	1303523,57
12	481055,83	1303527,39
13	481062,43	1303525,41
14	481062,96	1303526,39
15	481071,58	1303524,06
16	481071,52	1303522,69
17	481094,06	1303515,94
18	481096,30	1303518,95
19	481121,37	1303512,71
1	481122,73	1303510,69

**Границы сферы действия публичного сервитута часть земельного участка по объекту «Перекладка газопроводов низкого давления по ул.Декабристов - Восстания - Ибрагимова - Гагарина Московского района г.Казани»**



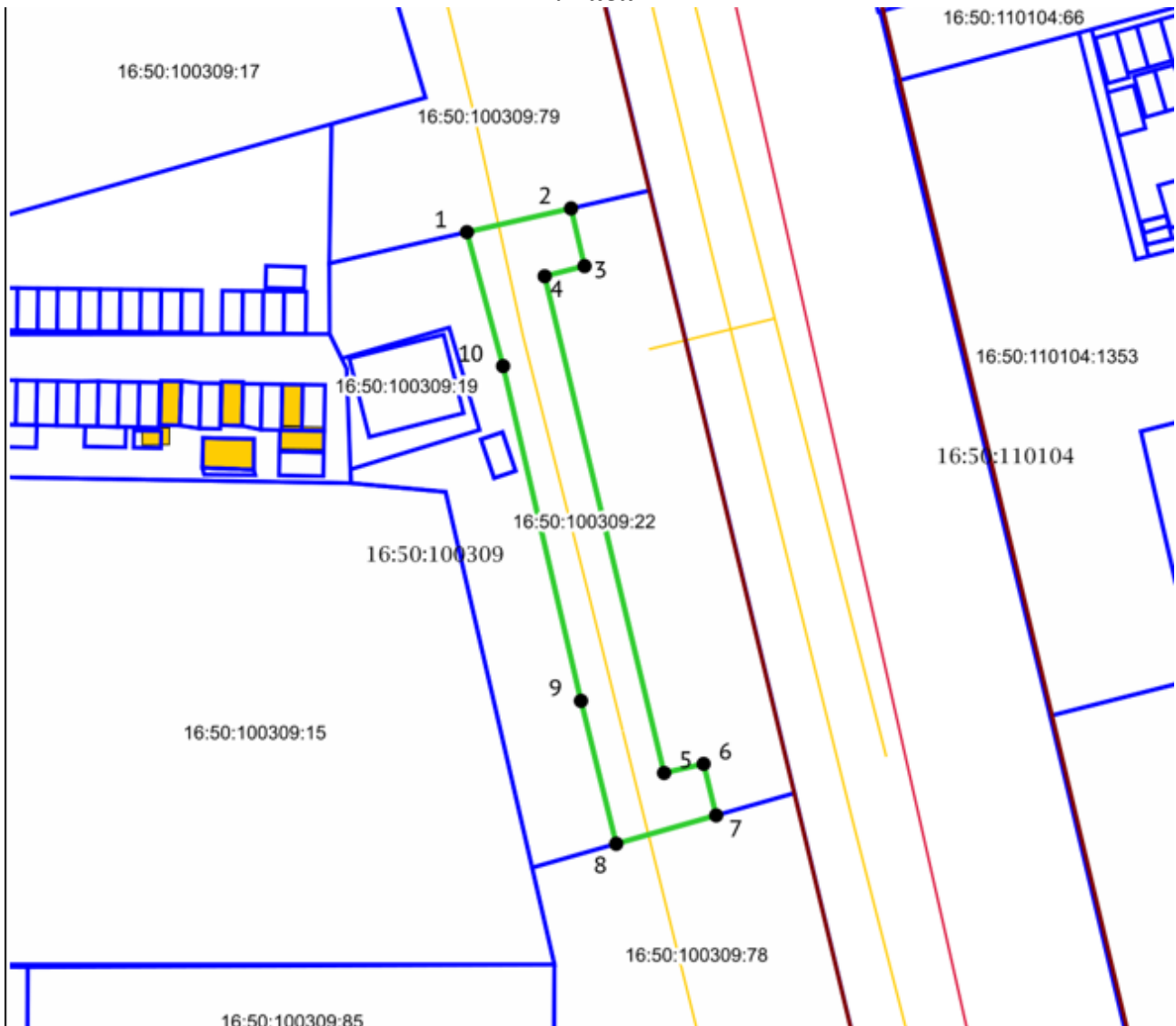
Масштаб 1:1000	
Система координат: МСК-16	
Условные обозначения:	
1	вновь образованная характерная точка
	граница устанавливаемого сервитута
	граница существующих земельных участков
	красные линии
16:50:100309	кадастровый квартал
16:50:100309:22	кадастровый номер обременяемого земельного участка

Приложение №2  
 Утверждены постановлением  
 Исполнительного комитета  
 г.Казани  
 от \_\_\_\_\_ № \_\_\_\_\_

**Перечень координат границ сферы действия публичного сервитута на  
 часть земельного участка по объекту «Перекладка газопроводов низкого  
 давления по ул.Декабристов - Восстания - Ибрагимова - Гагарина  
 Московского района г.Казани»**

Условный номер земельного участка:		
Площадь земельного участка: 1110 м <sup>2</sup>		
Обозначение характерных точек границ	Координаты, м	
	X	Y
1	2	3
1	481122,73	1303510,69
2	481129,23	1303526,51
3	481121,89	1303528,68
4	481120,41	1303522,95
5	481047,08	1303540,99
6	481048,64	1303546,64
7	481039,56	1303548,77
8	481036,10	1303533,58
9	481047,33	1303530,45
10	481047,78	1303525,31
11	481054,76	1303523,57
12	481055,83	1303527,39
13	481062,43	1303525,41
14	481062,96	1303526,39
15	481071,58	1303524,06
16	481071,52	1303522,69
17	481094,06	1303515,94
18	481096,30	1303518,95
19	481121,37	1303512,71
1	481122,73	1303510,69

**Границы сферы действия публичного сервитута часть земельного участка  
 по объекту «Перекладка газопроводов низкого давления по  
 ул.Декабристов - Восстания - Ибрагимова - Гагарина Московского района  
 г.Казани»**



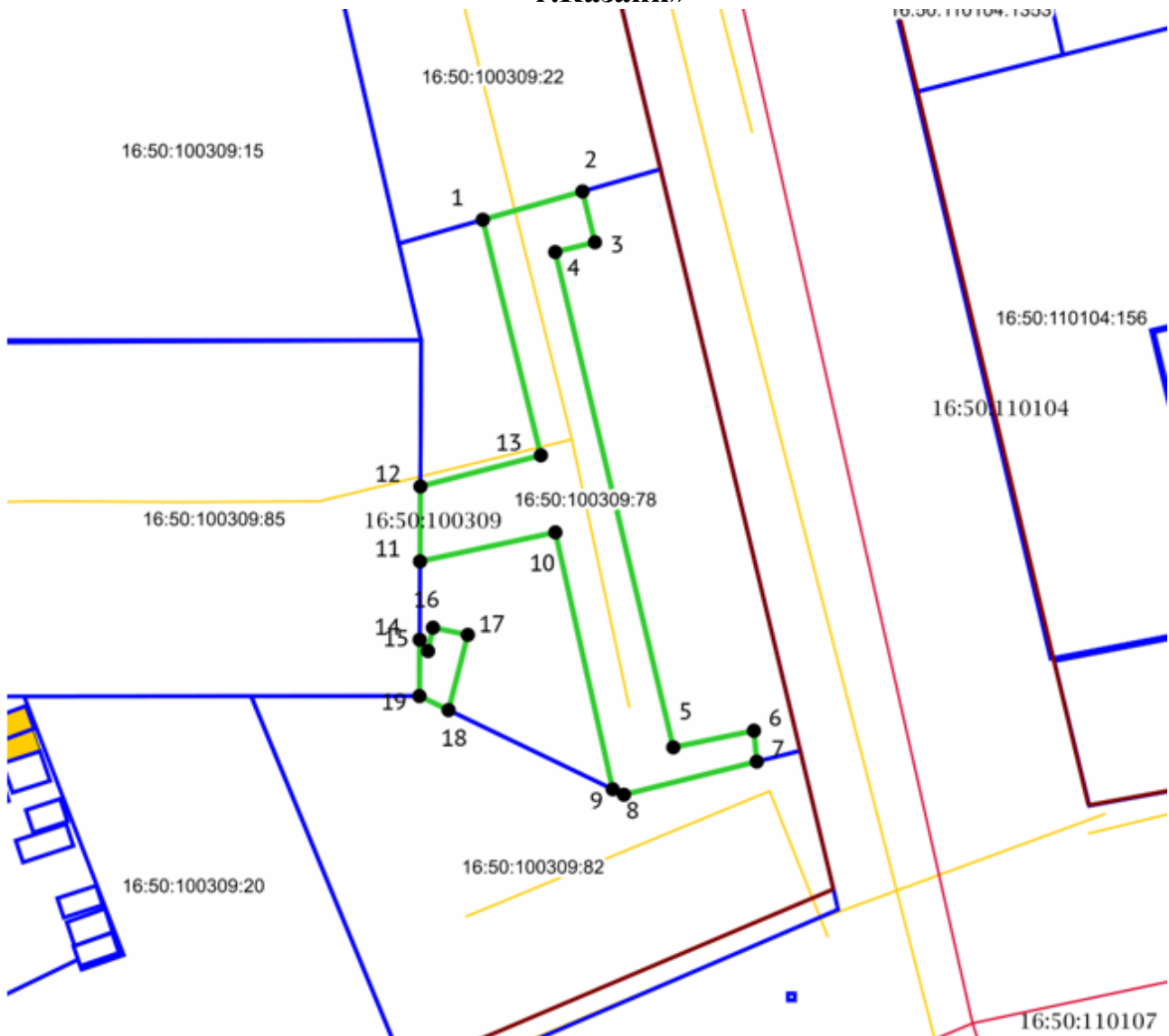
Масштаб 1:1000 Система координат: МСК-16	
Условные обозначения:	
1	вновь образованная характерная точка
	граница устанавливаемого сервитута
	граница существующих земельных участков
	красные линии
16:50:100309	кадастровый квартал
16:50:100309:22	кадастровый номер обременяемого земельного участка

Приложение №2  
 Утверждены постановлением  
 Исполнительного комитета  
 г.Казани  
 от \_\_\_\_\_ № \_\_\_\_\_

**Перечень координат границ сферы действия публичного сервитута на  
 часть земельного участка по объекту «Перекладка газопроводов низкого  
 давления по ул.Декабристов - Восстания - Ибрагимова - Гагарина  
 Московского района г.Казани»**

Условный номер земельного участка:		
Площадь земельного участка: 954 м <sup>2</sup>		
Обозначение характерных точек границ	Координаты, м	
	X	Y
1	2	3
1	481036,08	1303533,48
2	481039,56	1303548,77
3	481031,10	1303550,75
4	481029,61	1303544,90
5	480956,68	1303562,43
6	480958,01	1303568,23
7	480950,45	1303570,07
8	480946,28	1303555,40
9	480967,26	1303550,23
10	481016,41	1303538,79
1	481036,08	1303533,48

**Границы сферы действия публичного сервитута часть земельного участка  
 по объекту «Перекладка газопроводов низкого давления по  
 ул.Декабристов - Восстания - Ибрагимова - Гагарина Московского района  
 г.Казани»**



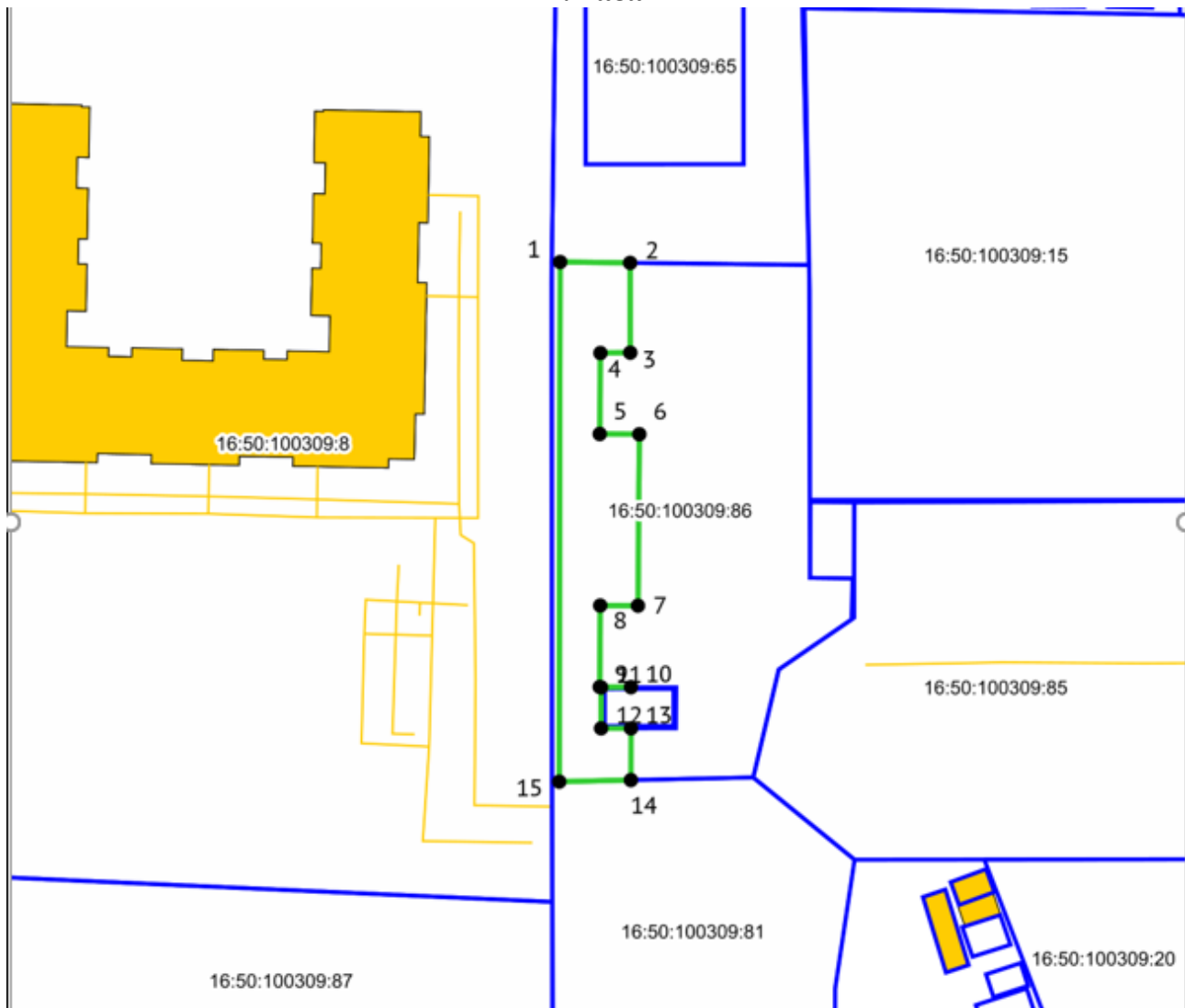
Масштаб 1:1000	
Система координат: МСК-16	
Условные обозначения:	
1	вновь образованная характерная точка
	граница устанавливаемого сервитута
	граница существующих земельных участков
	красные линии
16:50:100309	кадастровый квартал
16:50:100309:78	кадастровый номер обременяемого земельного участка

Приложение №2  
 Утверждены постановлением  
 Исполнительного комитета  
 г.Казани  
 от \_\_\_\_\_ № \_\_\_\_\_

**Перечень координат границ сферы действия публичного сервитута на  
 часть земельного участка по объекту «Перекладка газопроводов низкого  
 давления по ул.Декабристов - Восстания - Ибрагимова - Гагарина  
 Московского района г.Казани»**

Условный номер земельного участка:		
Площадь земельного участка: 1200 м <sup>2</sup>		
Обозначение характерных точек границ	Координаты, м	
	X	Y
1	2	3
	ЗУ1(1)	
1	480946,28	1303555,40
2	480950,45	1303570,07
3	480942,97	1303571,90
4	480941,53	1303566,06
5	480868,69	1303583,43
6	480871,14	1303595,29
7	480866,60	1303595,71
8	480861,73	1303576,17
9	480862,53	1303574,52
10	480900,31	1303566,08
11	480896,04	1303546,17
12	480907,06	1303546,23
13	480911,63	1303563,95
1	480946,28	1303555,40
	ЗУ1(2)	
14	480884,53	1303546,12
15	480882,85	1303547,35
16	480886,30	1303548,07
17	480885,24	1303553,20
18	480874,18	1303550,36
19	480876,24	1303546,08
14	480884,53	1303546,12

**Границы сферы действия публичного сервитута часть земельного участка по объекту «Перекладка газопроводов низкого давления по ул.Декабристов - Восстания - Ибрагимова - Гагарина Московского района г.Казани»**



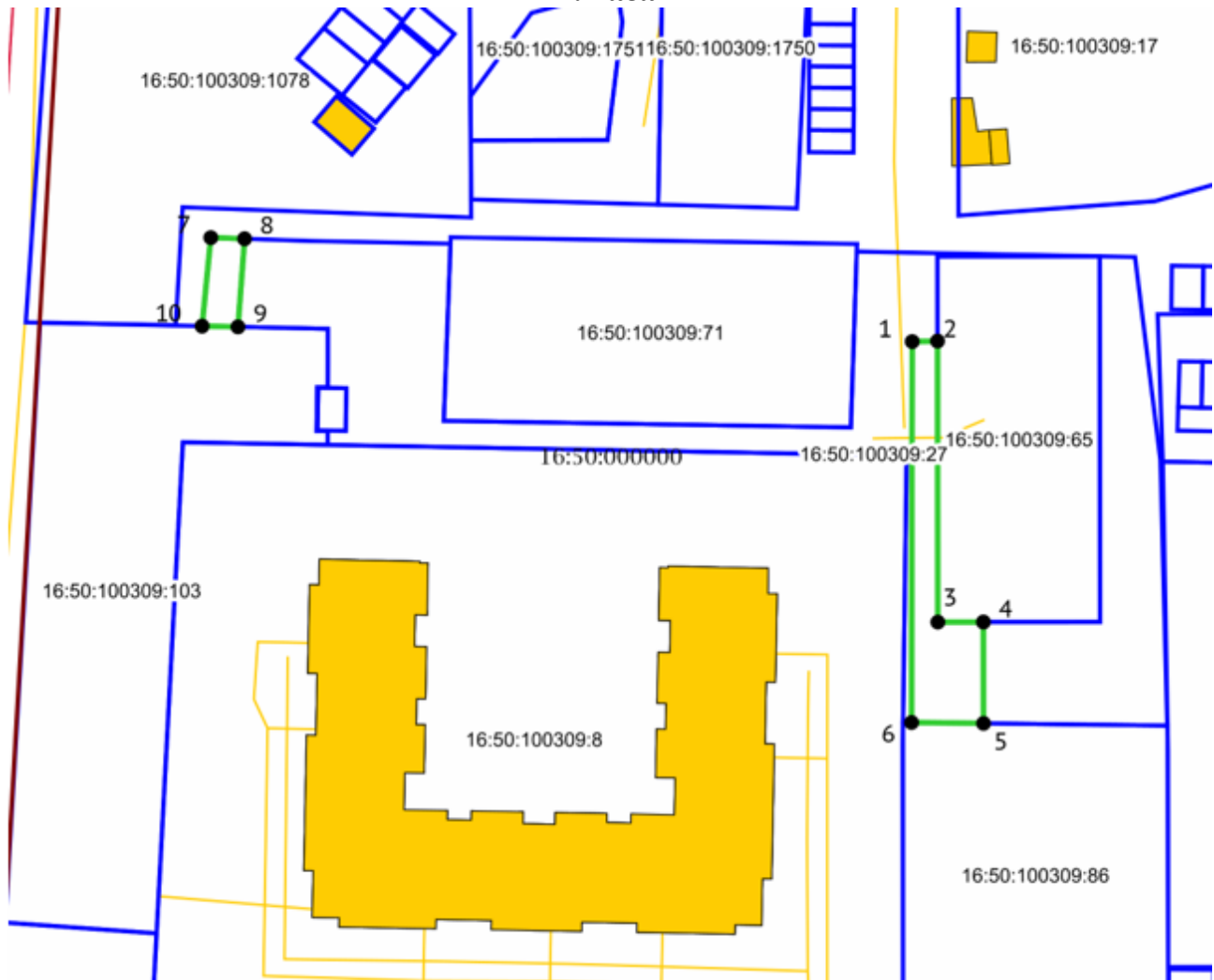
Масштаб 1:1000	
Система координат: МСК-16	
Условные обозначения:	
1	вновь образованная характерная точка
	граница устанавливаемого сервитута
	граница существующих земельных участков
	красные линии
16:50:100309	кадастровый квартал
16:50:100309:86	кадастровый номер обременяемого земельного участка

Приложение №2  
 Утверждены постановлением  
 Исполнительного комитета  
 г.Казани  
 от \_\_\_\_\_ № \_\_\_\_\_

**Перечень координат границ сферы действия публичного сервитута на  
 часть земельного участка по объекту «Перекладка газопроводов низкого  
 давления по ул.Декабристов - Восстания - Ибрагимова - Гагарина  
 Московского района г.Казани»**

Условный номер земельного участка:		
Площадь земельного участка: 678 м <sup>2</sup>		
Обозначение характерных точек границ	Координаты, м	
	X	Y
1	2	3
1	480963,21	1303426,15
2	480963,08	1303436,35
3	480950,00	1303436,37
4	480949,95	1303432,02
5	480938,16	1303431,92
6	480938,12	1303437,69
7	480913,15	1303437,49
8	480913,18	1303431,99
9	480901,32	1303431,92
10	480901,29	1303436,47
11	480901,26	1303432,12
12	480895,29	1303432,12
13	480895,29	1303436,47
14	480887,76	1303436,46
15	480887,53	1303426,02
1	480963,21	1303426,15

**Границы сферы действия публичного сервитута часть земельного участка по объекту «Перекладка газопроводов низкого давления по ул.Декабристов - Восстания - Ибрагимова - Гагарина Московского района г.Казани»**



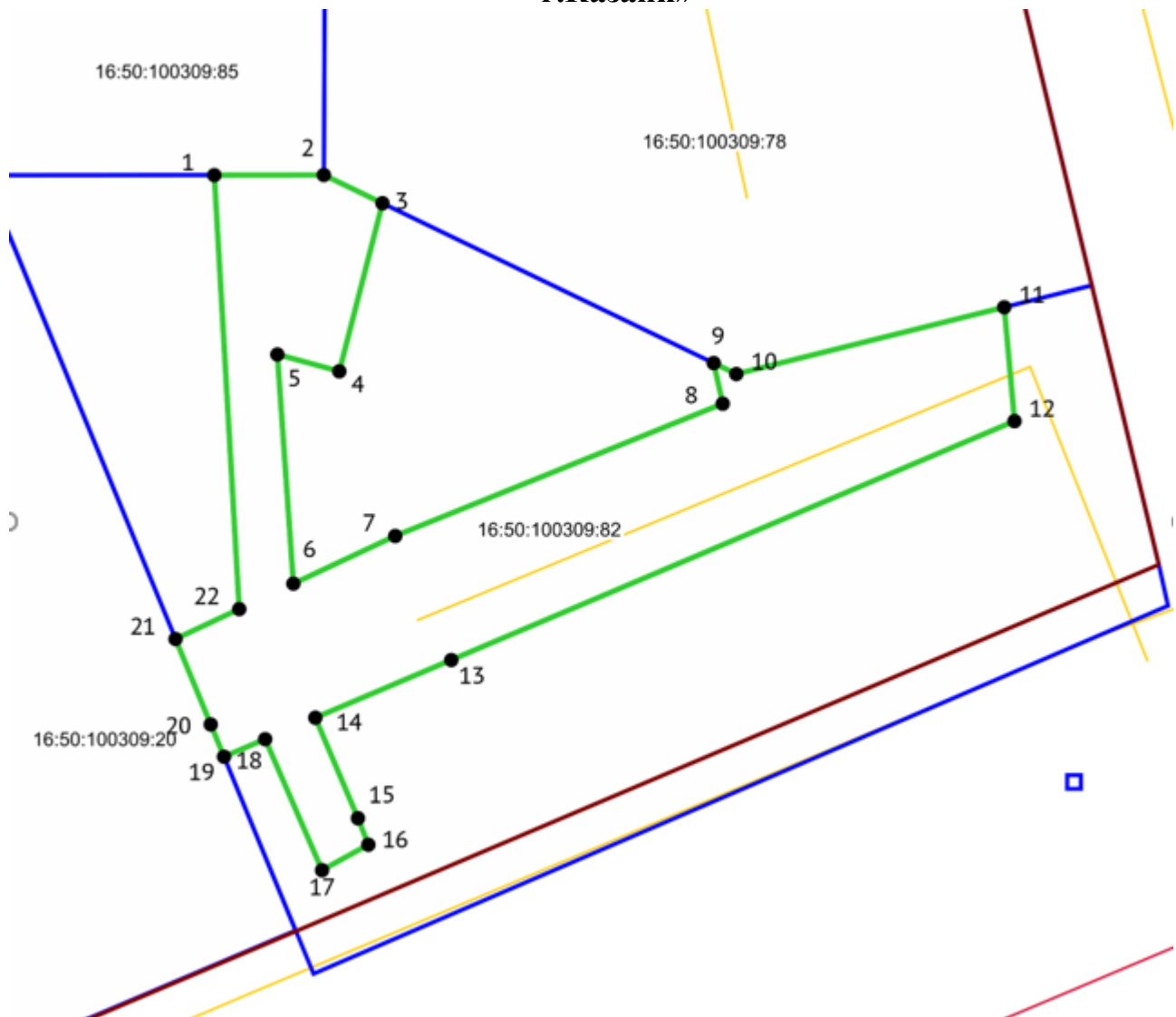
Масштаб 1:1000 Система координат: МСК-16	
Условные обозначения:	
1	вновь образованная характерная точка
	граница устанавливаемого сервитута
	граница существующих земельных участков
	красные линии
16:50:100309	кадастровый квартал
16:50:100309:27	кадастровый номер обременяемого земельного участка

Приложение №2  
 Утверждены постановлением  
 Исполнительного комитета  
 г.Казани  
 от \_\_\_\_\_ № \_\_\_\_\_

**Перечень координат границ сферы действия публичного сервитута на  
 часть земельного участка по объекту «Перекладка газопроводов низкого  
 давления по ул.Декабристов - Восстания - Ибрагимова - Гагарина  
 Московского района г.Казани»**

Условный номер земельного участка:		
Площадь земельного участка: 352 м <sup>2</sup>		
Обозначение характерных точек границ	Координаты, м	
	X	Y
1	2	3
	ЗУ1(1)	
1	481017,18	1303426,24
2	481017,25	1303429,83
3	480977,43	1303429,87
4	480977,44	1303436,33
5	480963,08	1303436,35
6	480963,21	1303426,15
1	481017,18	1303426,24
	ЗУ1(2)	
7	481031,91	1303326,81
8	481031,75	1303331,60
9	481019,26	1303330,66
10	481019,37	1303325,57
7	481031,91	1303326,81

**Границы сферы действия публичного сервитута часть земельного участка по объекту «Перекладка газопроводов низкого давления по ул.Декабристов - Восстания - Ибрагимова - Гагарина Московского района г.Казани»**



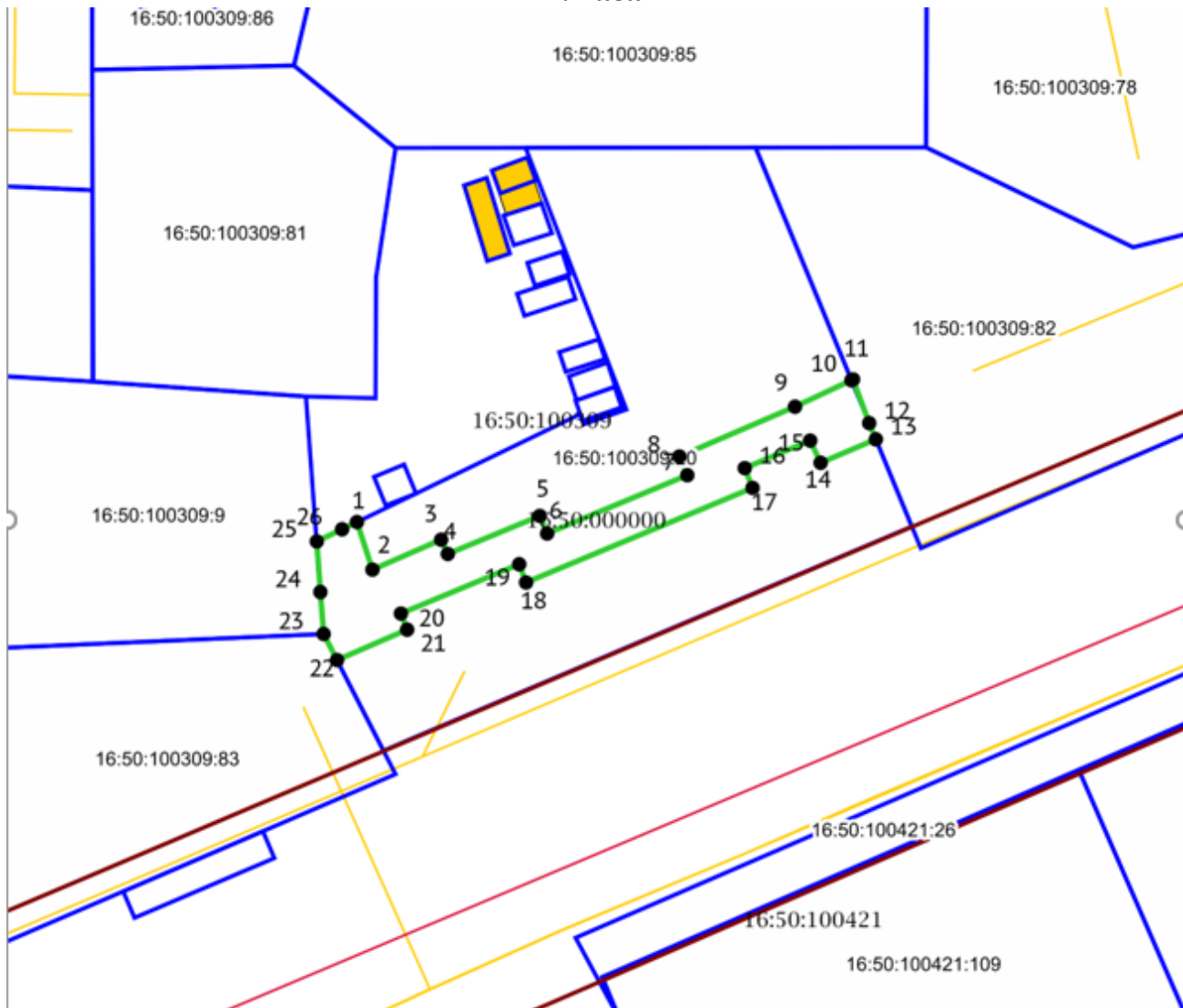
Масштаб 1:500	
Система координат: МСК-16	
Условные обозначения:	
1	вновь образованная характерная точка
	граница устанавливаемого сервитута
	граница существующих земельных участков
	красные линии
16:50:100309	кадастровый квартал
16:50:100309:82	кадастровый номер обременяемого земельного участка

Приложение №2  
 Утверждены постановлением  
 Исполнительного комитета  
 г.Казани  
 от \_\_\_\_\_ № \_\_\_\_\_

**Перечень координат границ сферы действия публичного сервитута на  
 часть земельного участка по объекту «Перекладка газопроводов низкого  
 давления по ул.Декабристов - Восстания - Ибрагимова - Гагарина  
 Московского района г.Казани»**

Условный номер земельного участка:		
Площадь земельного участка: 867 м <sup>2</sup>		
Обозначение характерных точек границ	Координаты, м	
	X	Y
1	2	3
1	480876,23	1303538,09
2	480876,24	1303546,08
3	480874,18	1303550,36
4	480861,93	1303547,21
5	480863,16	1303542,69
6	480846,45	1303543,86
7	480849,93	1303551,29
8	480859,57	1303575,18
9	480862,53	1303574,52
10	480861,73	1303576,17
11	480866,60	1303595,71
12	480858,30	1303596,46
13	480840,89	1303555,38
14	480836,68	1303545,46
15	480829,36	1303548,57
16	480827,43	1303549,33
17	480825,57	1303545,95
18	480835,12	1303541,80
19	480833,84	1303538,80
20	480836,19	1303537,83
21	480842,42	1303535,26
22	480844,60	1303539,91
1	480876,23	1303538,09

**Границы сферы действия публичного сервитута часть земельного участка  
 по объекту «Перекладка газопроводов низкого давления по  
 ул.Декабристов - Восстания - Ибрагимова - Гагарина Московского района  
 г.Казани»**



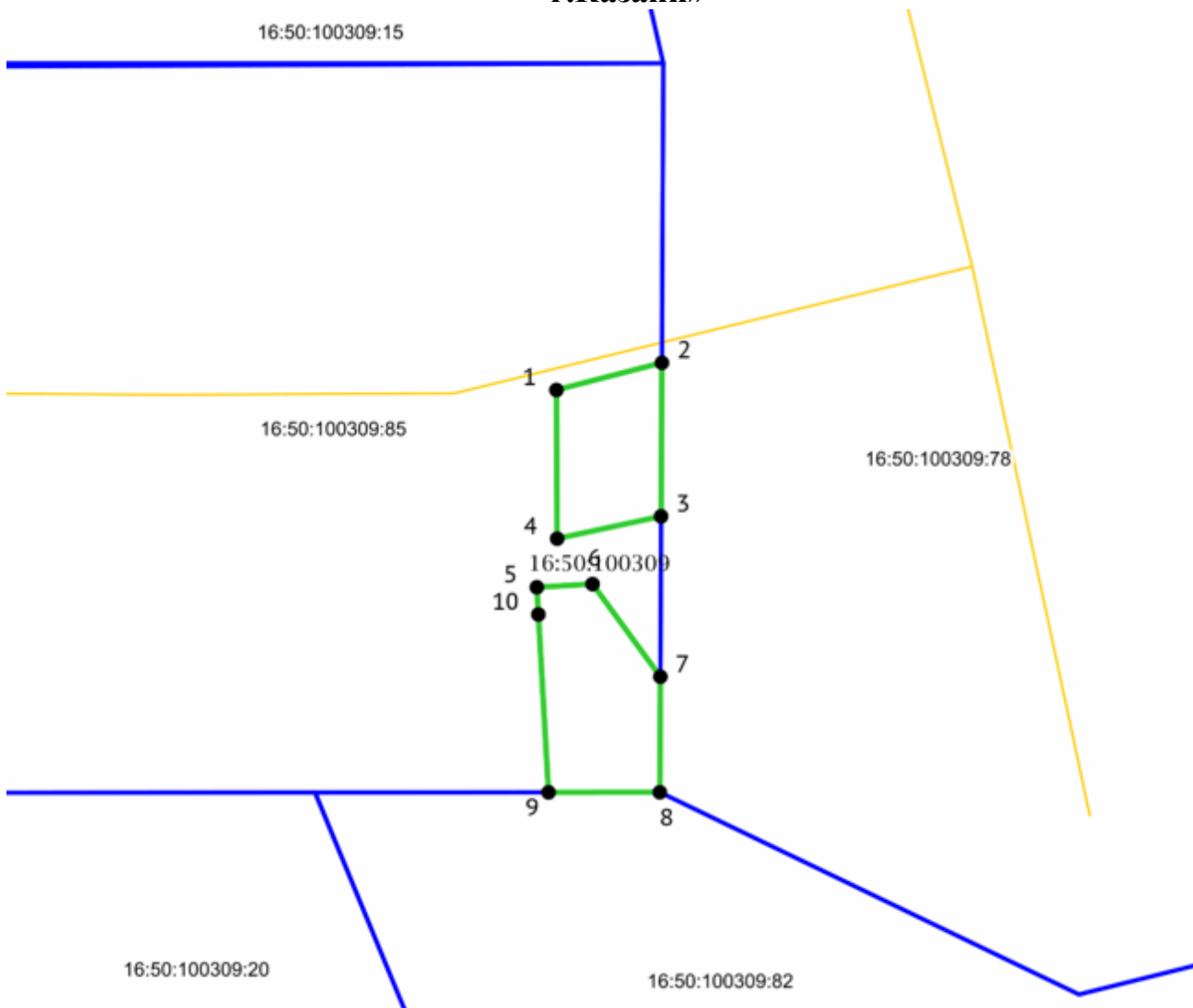
Масштаб 1:1000	
Система координат: МСК-16	
Условные обозначения:	
1	вновь образованная характерная точка
	граница устанавливаемого сервитута
	граница существующих земельных участков
	красные линии
16:50:100309	кадастровый квартал
16:50:100309:20	кадастровый номер обременяемого земельного участка

Приложение №2  
 Утверждены постановлением  
 Исполнительного комитета  
 г.Казани  
 от \_\_\_\_\_ № \_\_\_\_\_

**Перечень координат границ сферы действия публичного сервитута на  
 часть земельного участка по объекту «Перекладка газопроводов низкого  
 давления по ул.Декабристов - Восстания - Ибрагимова - Гагарина  
 Московского района г.Казани»**

Условный номер земельного участка:		
Площадь земельного участка: 648 м <sup>2</sup>		
Обозначение характерных точек границ	Координаты, м	
	X	Y
1	2	3
1	480821,82	1303463,43
2	480814,91	1303465,68
3	480819,26	1303475,66
4	480817,19	1303476,63
5	480822,72	1303489,99
6	480820,16	1303491,06
7	480828,63	1303511,42
8	480831,35	1303510,27
9	480838,58	1303527,06
10	480842,42	1303535,26
11	480842,55	1303535,49
12	480836,19	1303537,83
13	480833,84	1303538,80
14	480830,43	1303530,78
15	480833,66	1303529,26
16	480829,66	1303519,76
17	480826,78	1303520,89
18	480813,05	1303488,00
19	480815,70	1303487,00
20	480808,54	1303469,82
21	480806,20	1303470,72
22	480801,78	1303460,54
23	480805,57	1303458,59
24	480811,66	1303458,12
25	480819,01	1303457,60
26	480820,78	1303461,27
1	480821,82	1303463,43

**Границы сферы действия публичного сервитута часть земельного участка  
 по объекту «Перекладка газопроводов низкого давления по  
 ул.Декабристов - Восстания - Ибрагимова - Гагарина Московского района  
 г.Казани»**



Масштаб 1:500	
Система координат: МСК-16	
Условные обозначения:	
1	вновь образованная характерная точка
	граница устанавливаемого сервитута
	граница существующих земельных участков
	красные линии
16:50:100309	кадастровый квартал
16:50:100309:85	кадастровый номер обременяемого земельного участка

Приложение №2

Утверждены постановлением

Исполнительного комитета

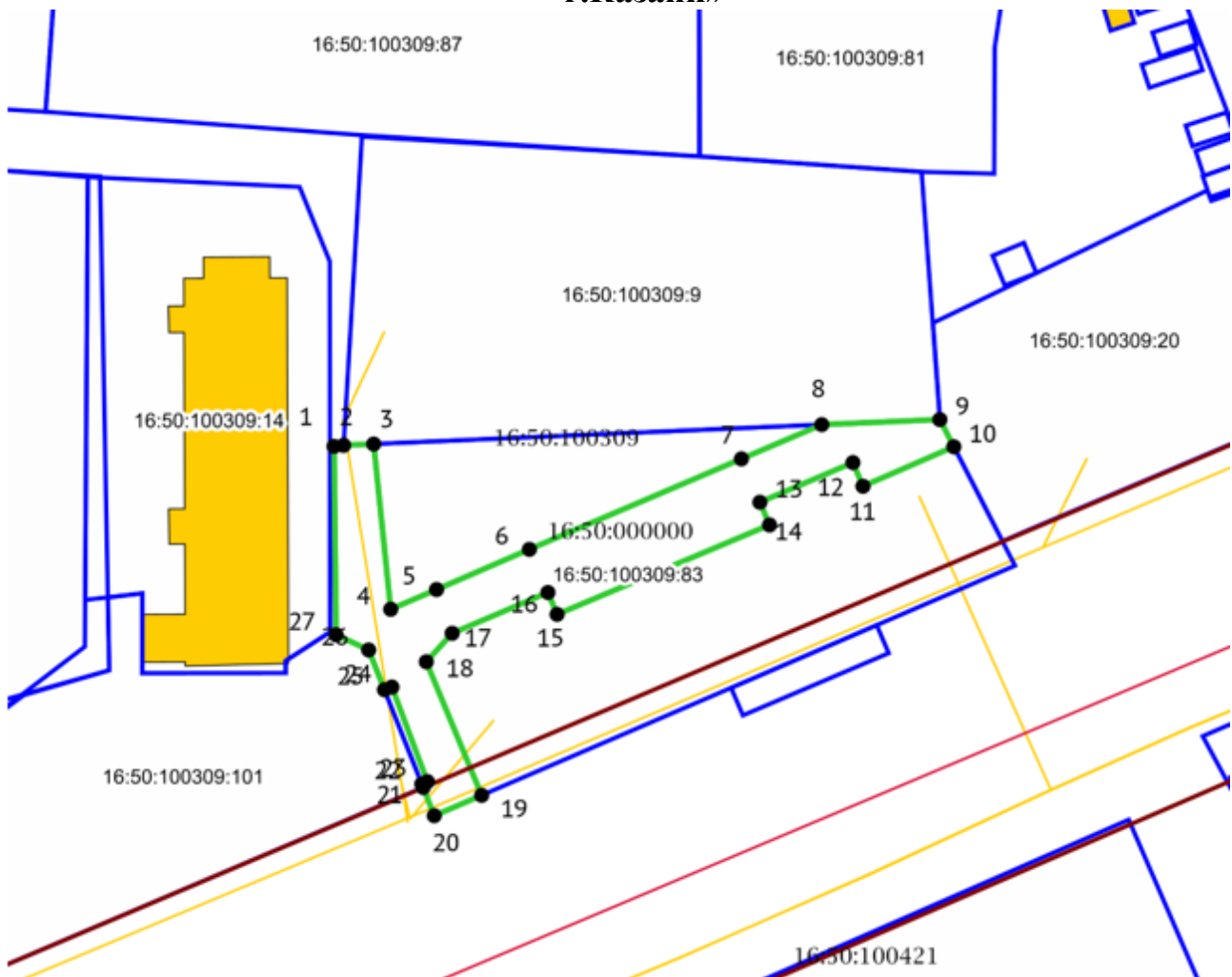
г.Казани

от \_\_\_\_\_ № \_\_\_\_\_

**Перечень координат границ сферы действия публичного сервитута на  
часть земельного участка по объекту «Перекладка газопроводов низкого  
давления по ул.Декабристов - Восстания - Ибрагимова - Гагарина  
Московского района г.Казани»**

Условный номер земельного участка:		
Площадь земельного участка: 191 м <sup>2</sup>		
Обозначение характерных точек границ	Координаты, м	
	X	Y
1	2	3
	ЗУ1(1)	
1	480905,11	1303538,66
2	480907,06	1303546,23
3	480896,04	1303546,17
4	480894,44	1303538,71
1	480905,11	1303538,66
	ЗУ1(2)	
5	480890,95	1303537,25
6	480891,18	1303541,25
7	480884,53	1303546,12
8	480876,24	1303546,08
9	480876,23	1303538,09
10	480889,00	1303537,36
5	480890,95	1303537,25

**Границы сферы действия публичного сервитута часть земельного участка  
 по объекту «Перекладка газопроводов низкого давления по  
 ул.Декабристов - Восстания - Ибрагимова - Гагарина Московского района  
 г.Казани»**



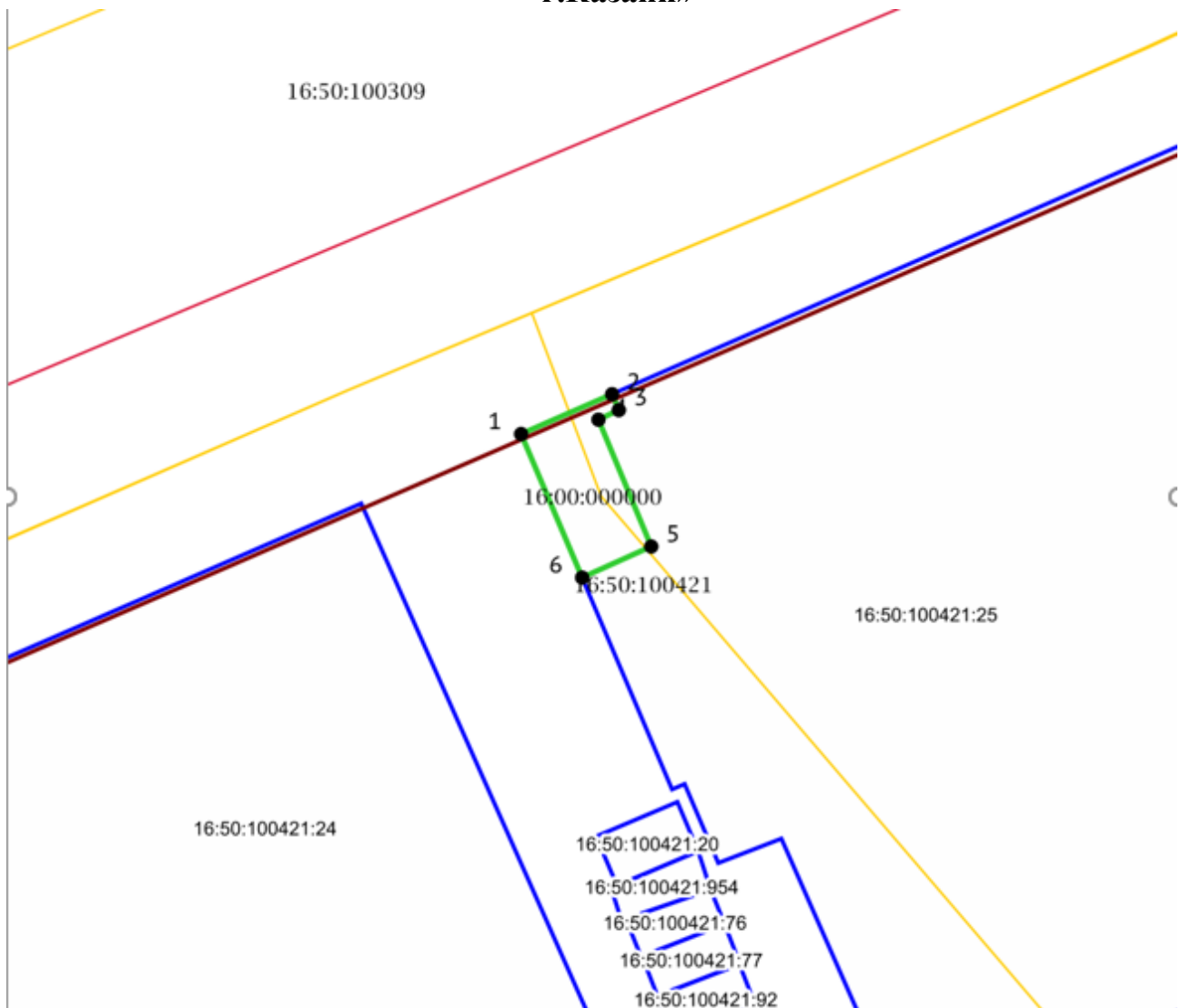
Масштаб 1:500	
Система координат: МСК-16	
Условные обозначения:	
1	вновь образованная характерная точка
	граница устанавливаемого сервитута
	граница существующих земельных участков
	красные линии
16:50:100309	кадастровый квартал
16:50:100309:83	кадастровый номер обременяемого земельного участка

Приложение №2  
 Утверждены постановлением  
 Исполнительного комитета  
 г.Казани  
 от \_\_\_\_\_ № \_\_\_\_\_

**Перечень координат границ сферы действия публичного сервитута на  
 часть земельного участка по объекту «Перекладка газопроводов низкого  
 давления по ул.Декабристов - Восстания - Ибрагимова - Гагарина  
 Московского района г.Казани»**

Условный номер земельного участка:		
Площадь земельного участка: 992 м <sup>2</sup>		
Обозначение характерных точек границ	Координаты, м	
	X	Y
1	2	3
1	480801,83	1303374,13
2	480801,97	1303375,47
3	480802,15	1303379,66
4	480779,13	1303382,03
5	480781,88	1303388,42
6	480787,48	1303401,36
7	480800,08	1303430,91
8	480804,85	1303442,11
9	480805,56	1303458,56
10	480801,77	1303460,51
11	480796,27	1303447,85
12	480799,56	1303446,45
13	480794,04	1303433,48
14	480790,88	1303434,83
15	480778,42	1303405,22
16	480781,47	1303403,95
17	480775,79	1303390,60
18	480771,82	1303386,99
19	480753,22	1303394,71
20	480750,38	1303388,10
21	480754,32	1303386,56
22	480754,79	1303386,37
23	480755,13	1303387,14
24	480768,30	1303382,20
25	480767,92	1303381,16
26	480773,47	1303378,96
27	480775,58	1303374,42
1	480801,83	1303374,13

**Границы сферы действия публичного сервитута часть земельного участка по объекту «Перекладка газопроводов низкого давления по ул.Декабристов - Восстания - Ибрагимова - Гагарина Московского района г.Казани»**



Масштаб 1:500	
Система координат: МСК-16	
Условные обозначения:	
1	вновь образованная характерная точка
	граница устанавливаемого сервитута
	граница существующих земельных участков
	красные линии
16:50:100421	кадастровый квартал
16:50:100421:25	кадастровый номер обременяемого земельного участка

Приложение №2

Утверждены постановлением

Исполнительного комитета

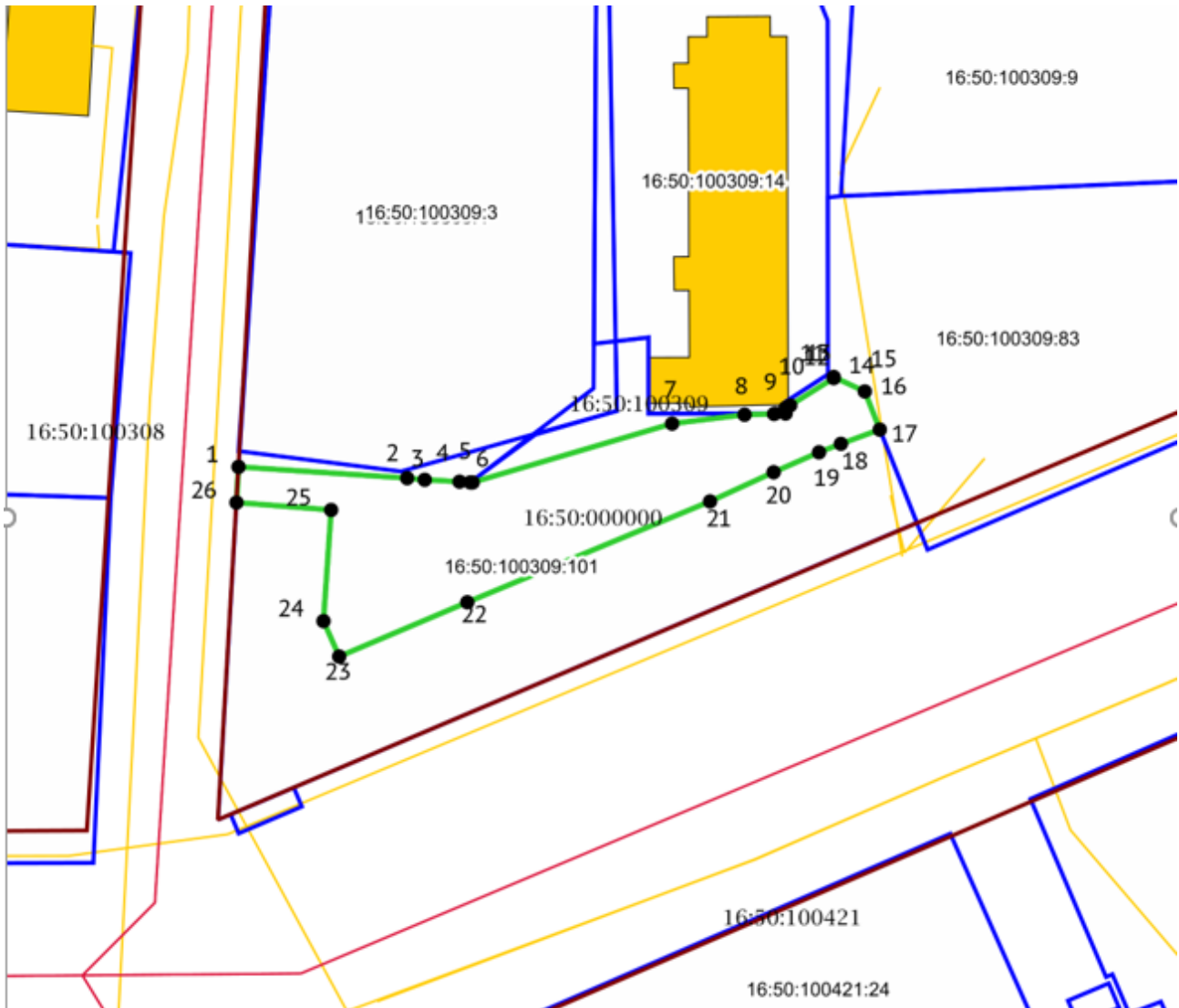
г.Казани

от \_\_\_\_\_ № \_\_\_\_\_

**Перечень координат границ сферы действия публичного сервитута на  
часть земельного участка по объекту «Перекладка газопроводов низкого  
давления по ул.Декабристов - Восстания - Ибрагимова - Гагарина  
Московского района г.Казани»**

Условный номер земельного участка:		
Площадь земельного участка: 66 м <sup>2</sup>		
Обозначение характерных точек границ	Координаты, м	
	X	Y
1	2	3
1	480714,02	1303403,11
2	480716,93	1303409,76
3	480715,77	1303410,25
4	480715,07	1303408,76
5	480705,80	1303412,62
6	480703,53	1303407,57
1	480714,02	1303403,11

**Границы сферы действия публичного сервитута часть земельного участка  
 по объекту «Перекладка газопроводов низкого давления по  
 ул.Декабристов - Восстания - Ибрагимова - Гагарина Московского района  
 г.Казани»**



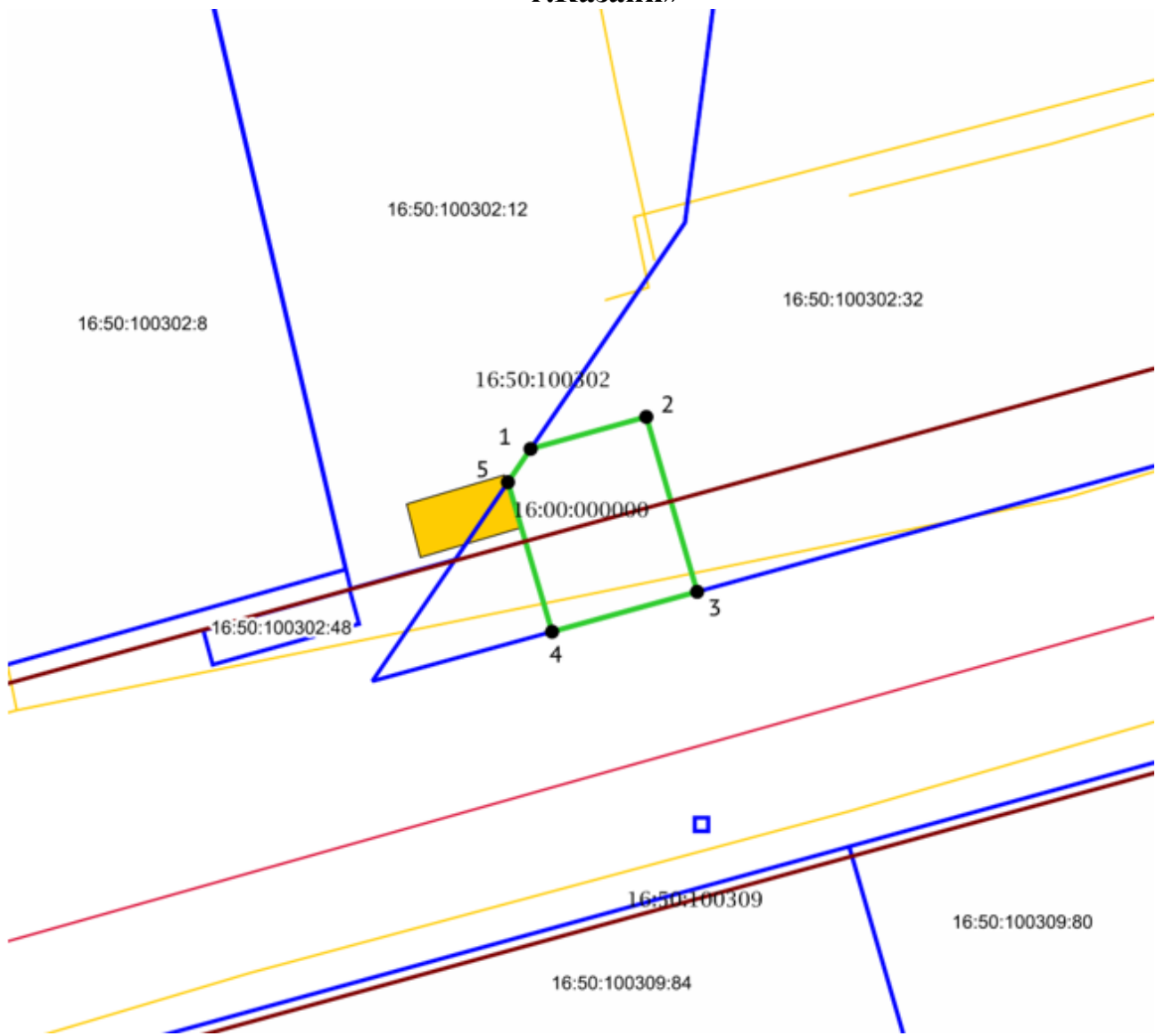
Масштаб 1:1000	
Система координат: МСК-16	
Условные обозначения:	
1	вновь образованная характерная точка
	граница устанавливаемого сервитута
	граница существующих земельных участков
	красные линии
16:50:100309	кадастровый квартал
16:50:100309:101	кадастровый номер обременяемого земельного участка

Приложение №2  
 Утверждены постановлением  
 Исполнительного комитета  
 г.Казани  
 от \_\_\_\_\_ № \_\_\_\_\_

**Перечень координат границ сферы действия публичного сервитута на  
 часть земельного участка по объекту «Перекладка газопроводов низкого  
 давления по ул.Декабристов - Восстания - Ибрагимова - Гагарина  
 Московского района г.Казани»**

Условный номер земельного участка:		
Площадь земельного участка: 1278 м <sup>2</sup>		
Обозначение характерных точек границ	Координаты, м	
	X	Y
1	2	3
1	480762,47	1303287,61
2	480760,83	1303312,21
3	480760,59	1303314,77
4	480760,31	1303319,85
5	480760,21	1303321,41
6	480760,21	1303321,76
7	480768,78	1303350,85
8	480770,08	1303361,42
9	480770,19	1303365,72
10	480770,26	1303365,86
11	480770,26	1303367,40
12	480771,08	1303367,40
13	480771,44	1303368,07
14	480775,42	1303374,42
15	480775,58	1303374,42
16	480773,47	1303378,96
17	480767,91	1303381,14
18	480765,83	1303375,47
19	480764,60	1303372,28
20	480761,69	1303365,66
21	480757,43	1303356,38
22	480742,72	1303320,98
23	480734,80	1303302,29
24	480739,98	1303300,00
25	480756,18	1303301,12
26	480757,27	1303287,31
1	480762,47	1303287,61

**Границы сферы действия публичного сервитута часть земельного участка по объекту «Перекладка газопроводов низкого давления по ул.Декабристов - Восстания - Ибрагимова - Гагарина Московского района г.Казани»**



Масштаб 1:500	
Система координат: МСК-16	
Условные обозначения:	
1	вновь образованная характерная точка
	граница устанавливаемого сервитута
	граница существующих земельных участков
	красные линии
16:50:100302	кадастровый квартал
16:50:100302:32	кадастровый номер обременяемого земельного участка

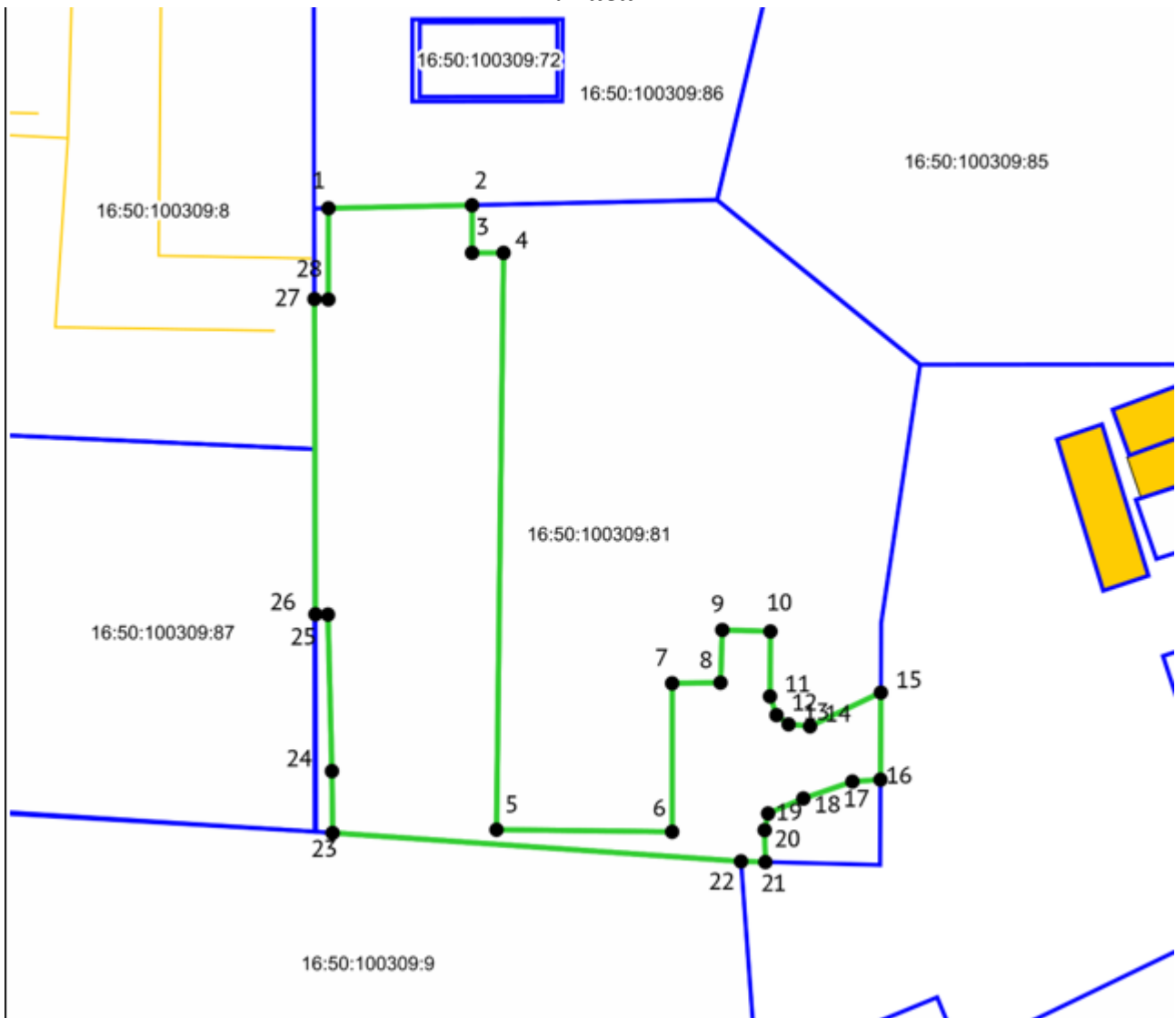
Приложение №2  
 Утверждены постановлением  
 Исполнительного комитета  
 г.Казани  
 от \_\_\_\_\_ № \_\_\_\_\_

**Перечень координат границ сферы действия публичного сервитута на  
 часть земельного участка по объекту «Перекладка газопроводов низкого  
 давления по ул.Декабристов - Восстания - Ибрагимова - Гагарина  
 Московского района г.Казани»**

Условный номер земельного участка:		
Площадь земельного участка: 150 м <sup>2</sup>		
Обозначение характерных точек границ	Координаты, м	
	X	Y
1	2	3
1	481167,42	1303435,38
2	481169,81	1303444,01
3	481156,76	1303447,80
4	481153,78	1303436,98
5	481164,94	1303433,69
1	481167,42	1303435,38

\_\_\_\_\_

**Границы сферы действия публичного сервитута часть земельного участка  
 по объекту «Перекладка газопроводов низкого давления по  
 ул.Декабристов - Восстания - Ибрагимова - Гагарина Московского района  
 г.Казани»**



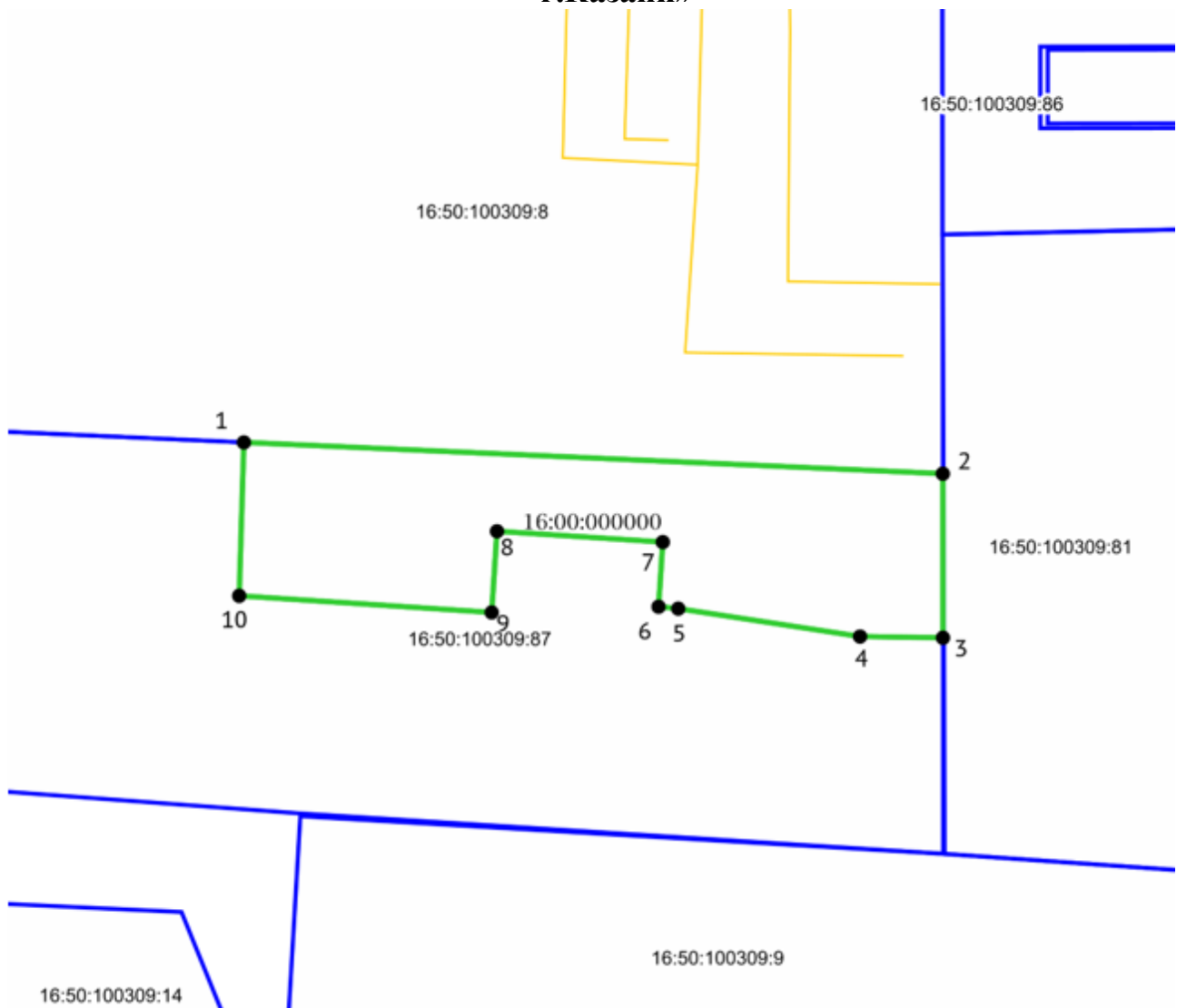
Масштаб 1:500	
Система координат: МСК-16	
Условные обозначения:	
1	вновь образованная характерная точка
	граница устанавливаемого сервитута
	граница существующих земельных участков
	красные линии
16:50:100309	кадастровый квартал
16:50:100309:81	кадастровый номер обременяемого земельного участка

Приложение №2  
 Утверждены постановлением  
 Исполнительного комитета  
 г.Казани  
 от \_\_\_\_\_ № \_\_\_\_\_

**Перечень координат границ сферы действия публичного сервитута на  
 часть земельного участка по объекту «Перекладка газопроводов низкого  
 давления по ул.Декабристов - Восстания - Ибрагимова - Гагарина  
 Московского района г.Казани»**

Условный номер земельного участка:		
Площадь земельного участка: 754 м <sup>2</sup>		
Обозначение характерных точек границ	Координаты, м	
	X	Y
1	2	3
1	480887,53	1303426,02
2	480887,75	1303436,46
3	480884,29	1303436,46
4	480884,29	1303438,75
5	480842,36	1303438,24
6	480842,21	1303451,01
7	480853,00	1303451,01
8	480853,05	1303454,53
9	480856,88	1303454,66
10	480856,77	1303458,16
11	480852,05	1303458,13
12	480850,69	1303458,60
13	480850,02	1303459,48
14	480849,88	1303461,04
15	480852,33	1303466,19
16	480846,00	1303466,16
17	480845,86	1303464,12
18	480844,63	1303460,55
19	480843,54	1303457,99
20	480842,33	1303457,74
21	480840,01	1303457,79
22	480840,06	1303456,02
23	480842,13	1303426,32
24	480846,62	1303426,27
25	480858,00	1303425,98
26	480858,02	1303425,07
27	480880,93	1303425,00
28	480880,90	1303426,01
1	480887,53	1303426,02

**Границы сферы действия публичного сервитута часть земельного участка по объекту «Перекладка газопроводов низкого давления по ул.Декабристов - Восстания - Ибрагимова - Гагарина Московского района г.Казани»**



Масштаб 1:500 Система координат: МСК-16	
Условные обозначения:	
1	вновь образованная характерная точка
	граница устанавливаемого сервитута
	граница существующих земельных участков
	красные линии
16:50:100309	кадастровый квартал
16:50:100309:87	кадастровый номер обременяемого земельного участка

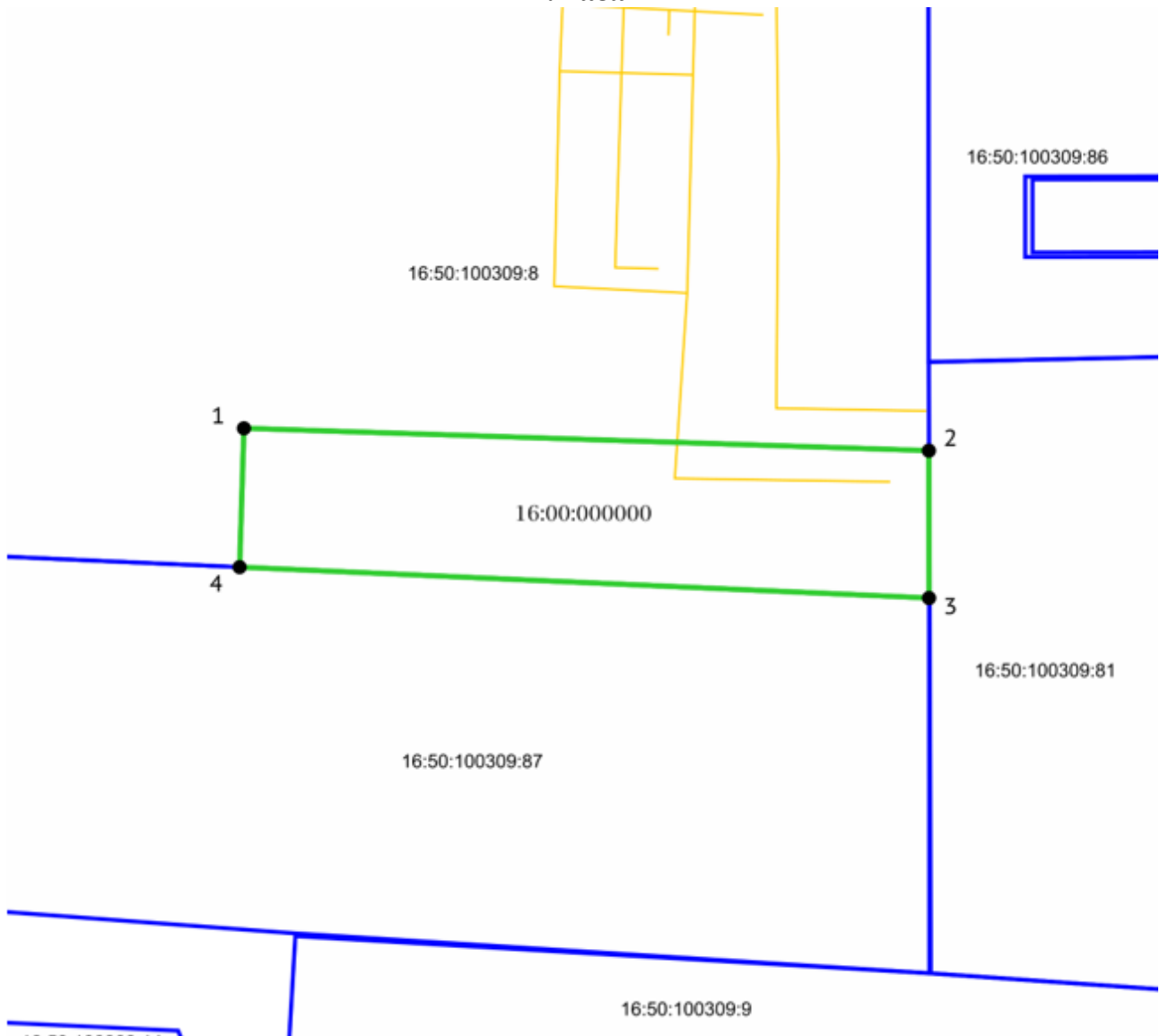
Приложение №2  
 Утверждены постановлением  
 Исполнительного комитета  
 г.Казани  
 от \_\_\_\_\_ № \_\_\_\_\_

**Перечень координат границ сферы действия публичного сервитута на  
 часть земельного участка по объекту «Перекладка газопроводов низкого  
 давления по ул.Декабристов - Восстания - Ибрагимова - Гагарина  
 Московского района г.Казани»**

Условный номер земельного участка:		
Площадь земельного участка: 521 м <sup>2</sup>		
Обозначение характерных точек границ	Координаты, м	
	X	Y
1	2	3
1	480872,31	1303373,89
2	480870,02	1303424,99
3	480858,02	1303425,00
4	480858,11	1303418,94
5	480860,15	1303405,65
6	480860,29	1303404,21
7	480865,02	1303404,52
8	480865,81	1303392,40
9	480859,87	1303392,01
10	480861,09	1303373,55
1	480872,31	1303373,89

Приложение №1  
 Утверждены постановлением  
 Исполнительного комитета  
 г.Казани  
 от \_\_\_\_\_ № \_\_\_\_\_

**Границы сферы действия публичного сервитута часть земельного участка  
 по объекту «Перекладка газопроводов низкого давления по  
 ул.Декабристов - Восстания - Ибрагимова - Гагарина Московского района  
 г.Казани»**



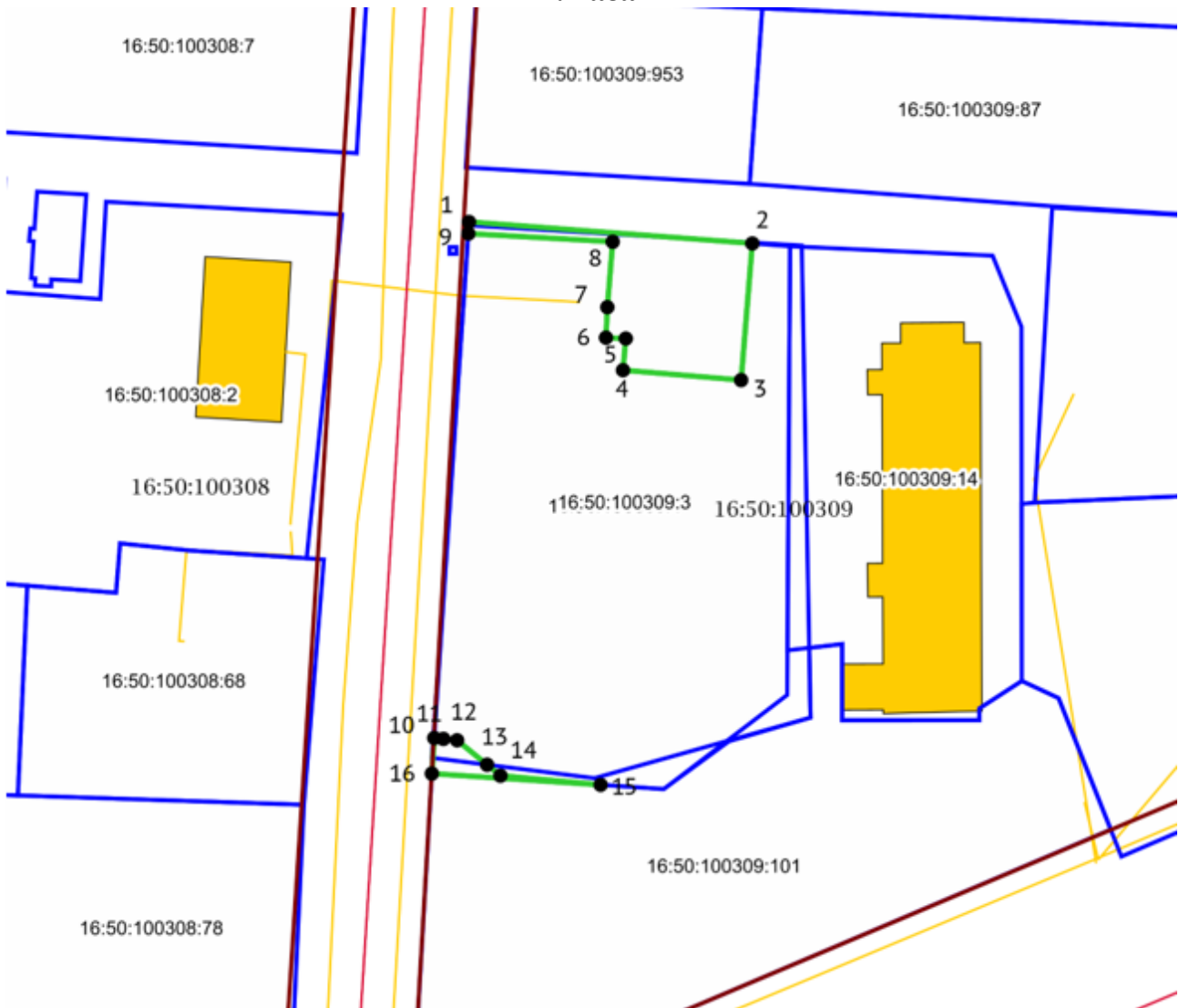
Масштаб 1:500	
Система координат: МСК-16	
Условные обозначения:	
1	вновь образованная характерная точка
	граница устанавливаемого сервитута
	граница существующих земельных участков
	красные линии
16:50:100309	кадастровый квартал
16:50:100309:8	кадастровый номер обременяемого земельного участка

Приложение №2  
 Утверждены постановлением  
 Исполнительного комитета  
 г.Казани  
 от \_\_\_\_\_ № \_\_\_\_\_

**Перечень координат границ сферы действия публичного сервитута на  
 часть земельного участка по объекту «Перекладка газопроводов низкого  
 давления по ул.Декабристов - Восстания - Ибрагимова - Гагарина  
 Московского района г.Казани»**

Условный номер земельного участка:		
Площадь земельного участка: 540 м <sup>2</sup>		
Обозначение характерных точек границ	Координаты, м	
	X	Y
1	2	3
1	480882,60	1303374,21
2	480880,94	1303424,98
3	480870,02	1303424,99
4	480872,31	1303373,89
1	480882,60	1303374,21

**Границы сферы действия публичного сервитута часть земельного участка по объекту «Перекладка газопроводов низкого давления по ул.Декабристов - Восстания - Ибрагимова - Гагарина Московского района г.Казани»**



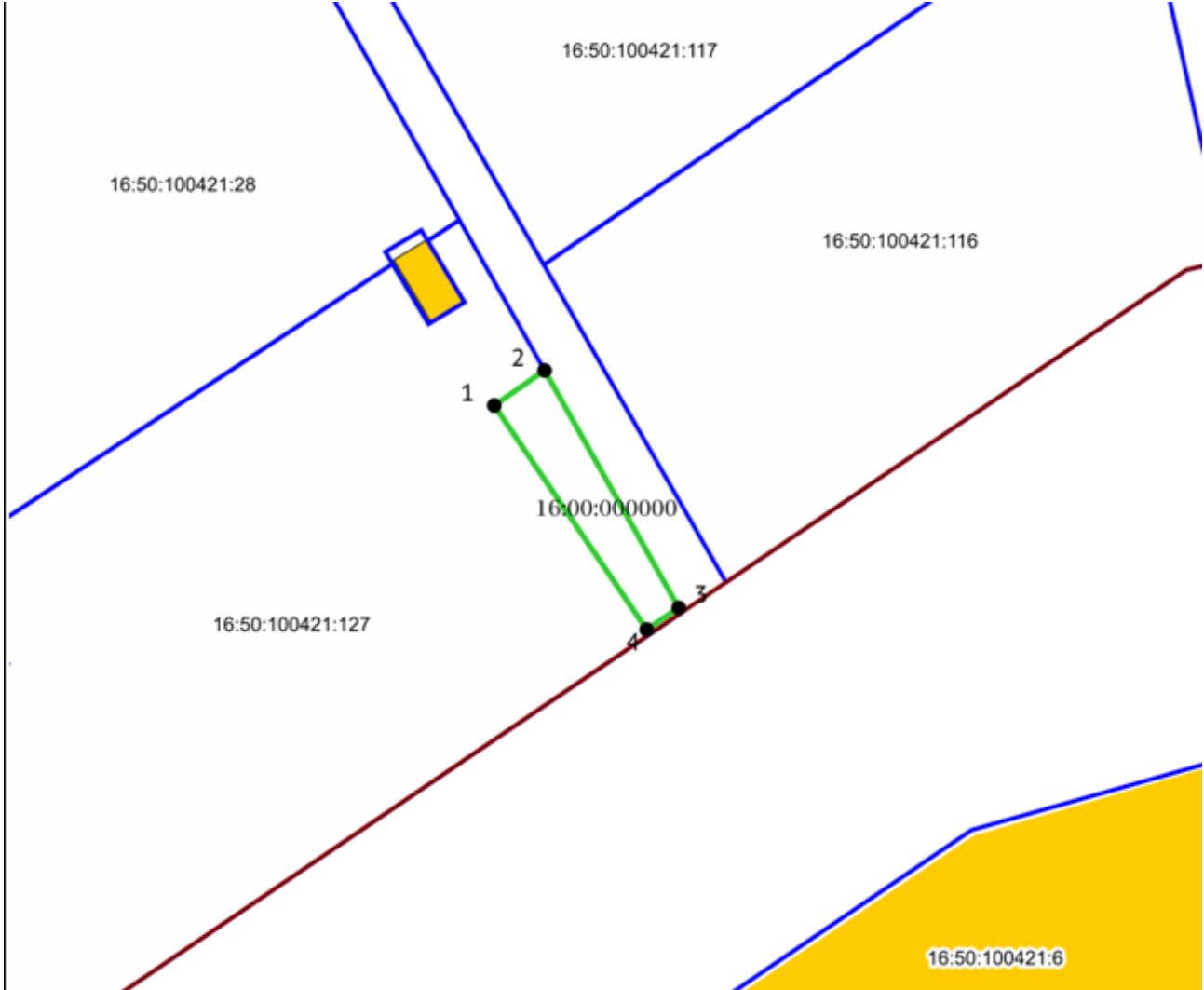
Масштаб 1:1000	
Система координат: МСК-16	
Условные обозначения:	
1	вновь образованная характерная точка
	граница устанавливаемого сервитута
	граница существующих земельных участков
	красные линии
16:50:100309	кадастровый квартал
16:50:100309:4	кадастровый номер обременяемого земельного участка

Приложение №2  
 Утверждены постановлением  
 Исполнительного комитета  
 г.Казани  
 от \_\_\_\_\_ № \_\_\_\_\_

**Перечень координат границ сферы действия публичного сервитута на  
 часть земельного участка по объекту «Перекладка газопроводов низкого  
 давления по ул.Декабристов - Восстания - Ибрагимова - Гагарина  
 Московского района г.Казани»**

Условный номер земельного участка:		
Площадь земельного участка: 460 м <sup>2</sup>		
Обозначение характерных точек границ	Координаты, м	
	X	Y
1	2	3
	ЗУ1(1)	
1	480842,88	1303293,02
2	480839,75	1303334,32
3	480819,82	1303332,69
4	480821,27	1303315,47
5	480825,88	1303315,88
6	480826,01	1303312,99
7	480830,45	1303313,19
8	480839,99	1303313,97
9	480841,18	1303292,94
1	480842,88	1303293,02
	ЗУ1(2)	
10	480767,66	1303287,96
11	480767,53	1303289,30
12	480767,33	1303291,29
13	480763,76	1303295,66
14	480762,17	1303297,61
15	480760,83	1303312,21
16	480762,47	1303287,61
10	480767,66	1303287,96

**Границы сферы действия публичного сервитута часть земельного участка  
 по объекту «Перекладка газопроводов низкого давления по  
 ул.Декабристов - Восстания - Ибрагимова - Гагарина Московского района  
 г.Казани»**



Масштаб 1:500	
Система координат: МСК-16	
Условные обозначения:	
1	вновь образованная характерная точка
	граница устанавливаемого сервитута
	граница существующих земельных участков
	красные линии
16:50:100421	кадастровый квартал
16:50:100421:127	кадастровый номер обременяемого земельного участка

Приложение №2

Утверждены постановлением

Исполнительного комитета

г.Казани

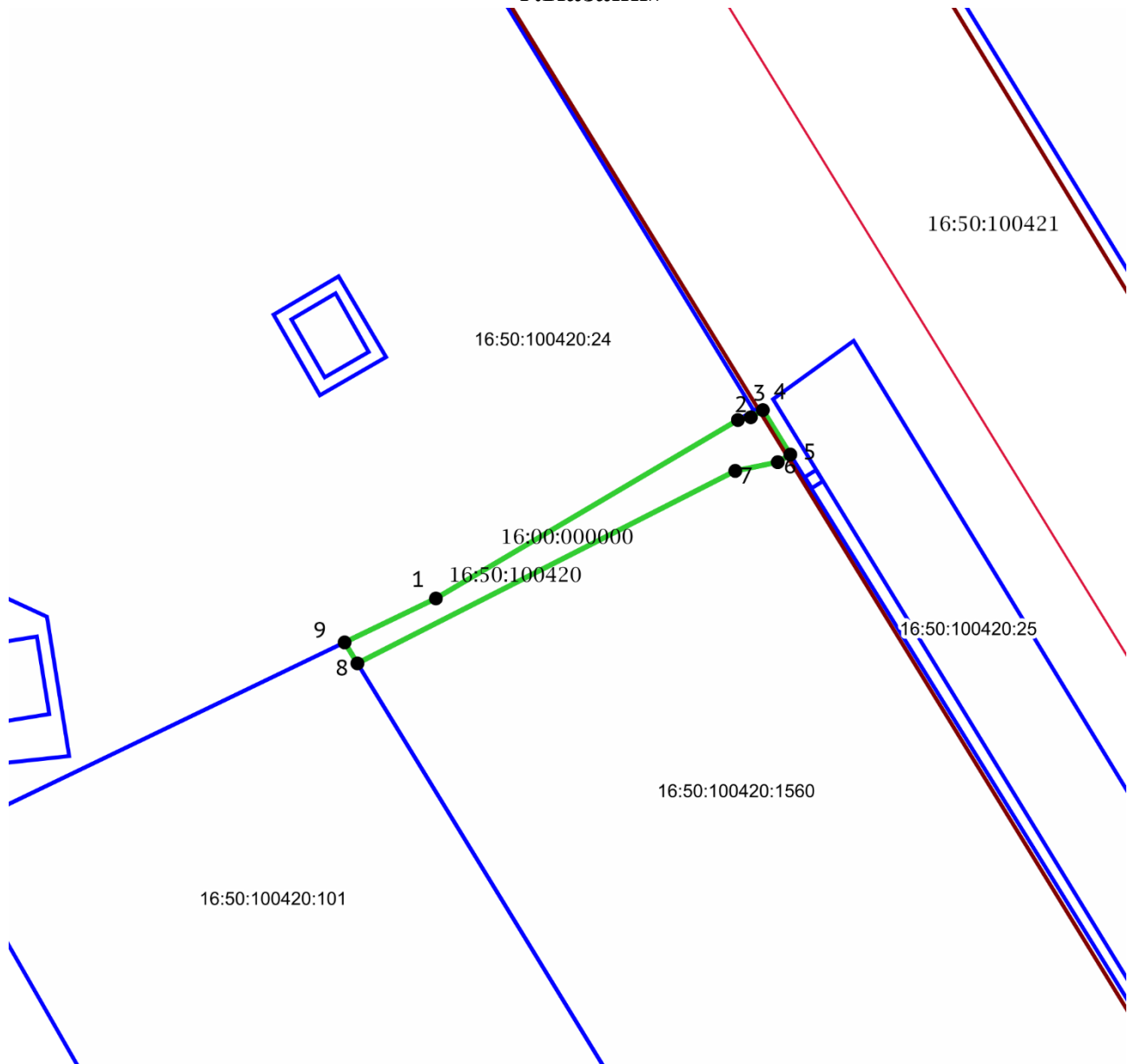
от \_\_\_\_\_ № \_\_\_\_\_

**Перечень координат границ сферы действия публичного сервитута на  
часть земельного участка по объекту «Перекладка газопроводов низкого  
давления по ул.Декабристов - Восстания - Ибрагимова - Гагарина  
Московского района г.Казани»**

Условный номер земельного участка:		
Площадь земельного участка: 70 м <sup>2</sup>		
Обозначение характерных точек границ	Координаты, м	
	X	Y
1	2	3
1	480412,54	1303544,09
2	480415,04	1303547,69
3	480398,08	1303557,28
4	480396,52	1303554,99
1	480412,54	1303544,09

\_\_\_\_\_

**Границы сферы действия публичного сервитута часть земельного участка  
 по объекту «Перекладка газопроводов низкого давления по  
 ул.Декабристов - Восстания - Ибрагимова - Гагарина Московского района  
 г.Казани»**



Масштаб 1:500	
Система координат: МСК-16	
Условные обозначения:	
1	вновь образованная характерная точка
	граница устанавливаемого сервитута
	граница существующих земельных участков
	красные линии
16:50:100420	кадастровый квартал
16:50:100420:1560	кадастровый номер обременяемого земельного участка

Приложение №2

Утверждены постановлением

Исполнительного комитета

г.Казани

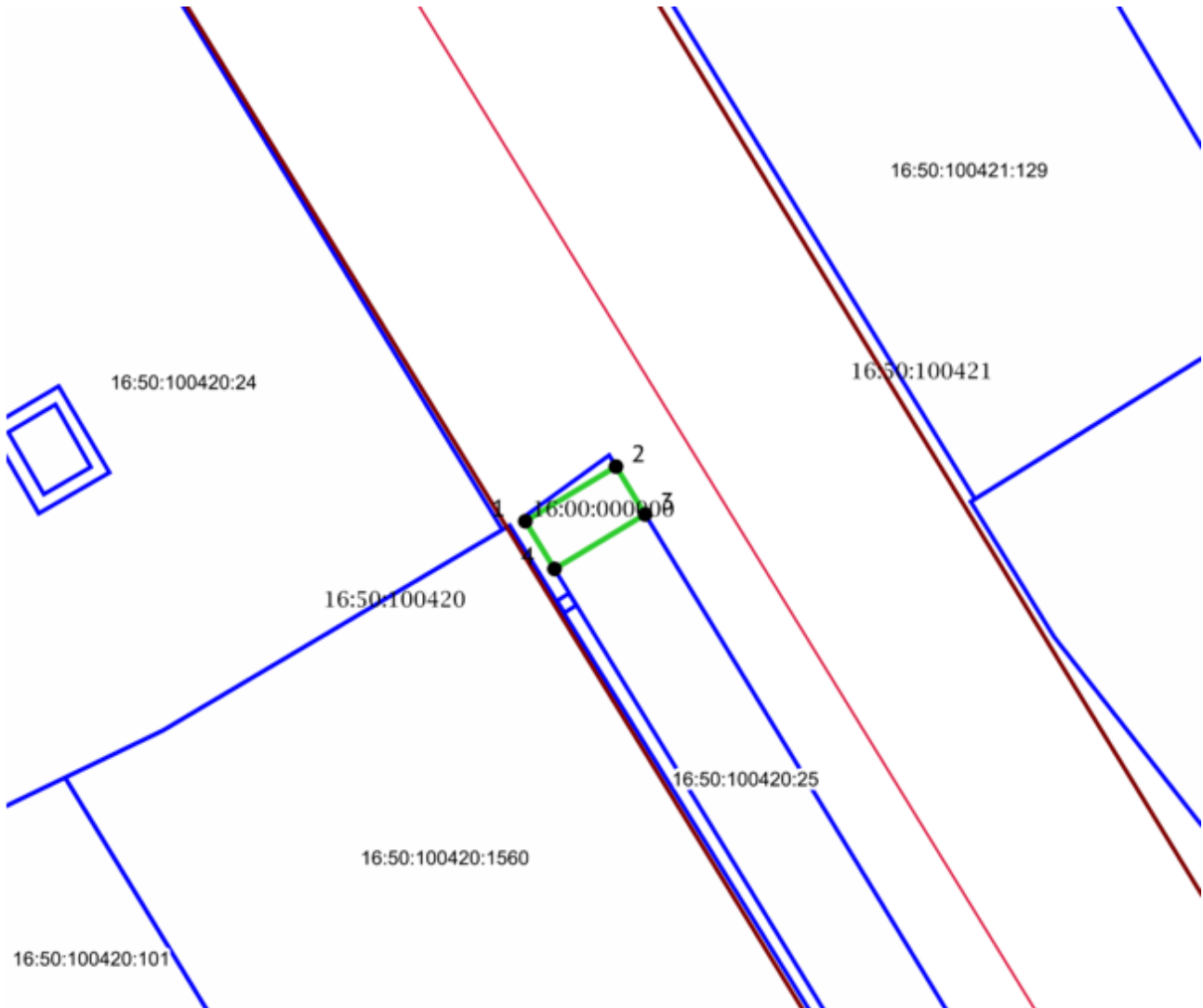
от \_\_\_\_\_ № \_\_\_\_\_

**Перечень координат границ сферы действия публичного сервитута на  
часть земельного участка по объекту «Перекладка газопроводов низкого  
давления по ул.Декабристов - Восстания - Ибрагимова - Гагарина  
Московского района г.Казани»**

Условный номер земельного участка:		
Площадь земельного участка: 91 м <sup>2</sup>		
Обозначение характерных точек границ	Координаты, м	
	X	Y
1	2	3
1	480605,85	1303265,28
2	480619,49	1303288,37
3	480619,70	1303289,36
4	480620,25	1303290,28
5	480616,85	1303292,38
6	480616,27	1303291,42
7	480615,60	1303288,17
8	480600,89	1303259,28
9	480602,49	1303258,30
1	480605,85	1303265,28

\_\_\_\_\_

**Границы сферы действия публичного сервитута часть земельного участка  
по объекту «Перекладка газопроводов низкого давления по  
ул.Декабристов - Восстания - Ибрагимова - Гагарина Московского района  
г.Казани»**



Масштаб 1:500 Система координат: МСК-16	
Условные обозначения:	
1	вновь образованная характерная точка
	граница устанавливаемого сервитута
	граница существующих земельных участков
	красные линии
16:50:100420	кадастровый квартал
16:50:100420:25	кадастровый номер обременяемого земельного участка

Приложение №2

Утверждены постановлением

Исполнительного комитета

г.Казани

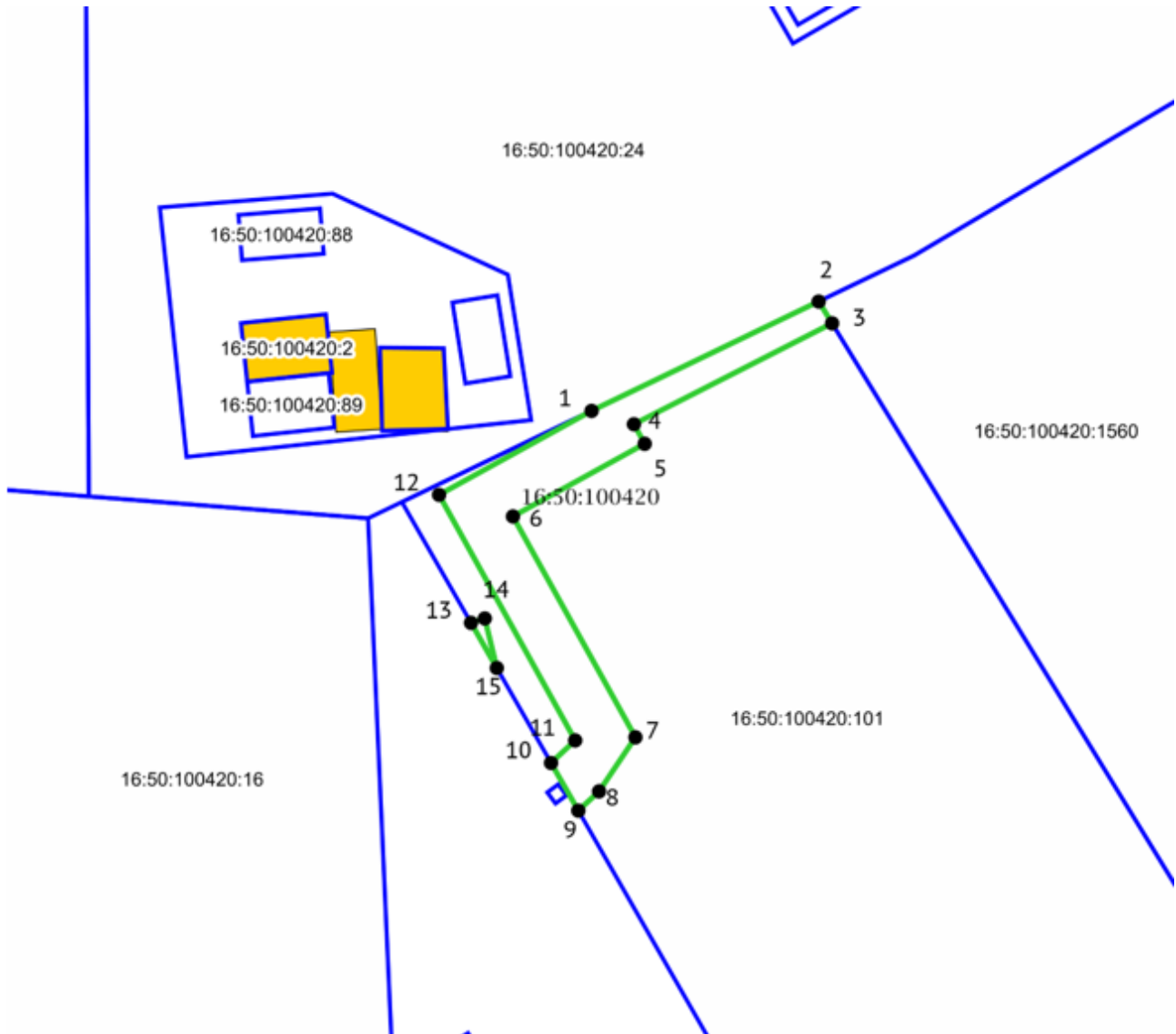
от \_\_\_\_\_ № \_\_\_\_\_

**Перечень координат границ сферы действия публичного сервитута на  
часть земельного участка по объекту «Перекладка газопроводов низкого  
давления по ул.Декабристов - Восстания - Ибрагимова - Гагарина  
Московского района г.Казани»**

Условный номер земельного участка:		
Площадь земельного участка: 30 м <sup>2</sup>		
Обозначение характерных точек границ	Координаты, м	
	X	Y
1	2	3
1	480620,82	1303291,22
2	480624,73	1303297,71
3	480621,31	1303299,79
4	480617,41	1303293,31
1	480620,82	1303291,22

\_\_\_\_\_

**Границы сферы действия публичного сервитута часть земельного участка  
 по объекту «Перекладка газопроводов низкого давления по  
 ул.Декабристов - Восстания - Ибрагимова - Гагарина Московского района  
 г.Казани»**



Масштаб 1:500 Система координат: МСК-16	
Условные обозначения:	
1	вновь образованная характерная точка
	граница устанавливаемого сервитута
	граница существующих земельных участков
	красные линии
16:50:100420	кадастровый квартал
16:50:100420:101	кадастровый номер обременяемого земельного участка

Приложение №2

Утверждены постановлением

Исполнительного комитета

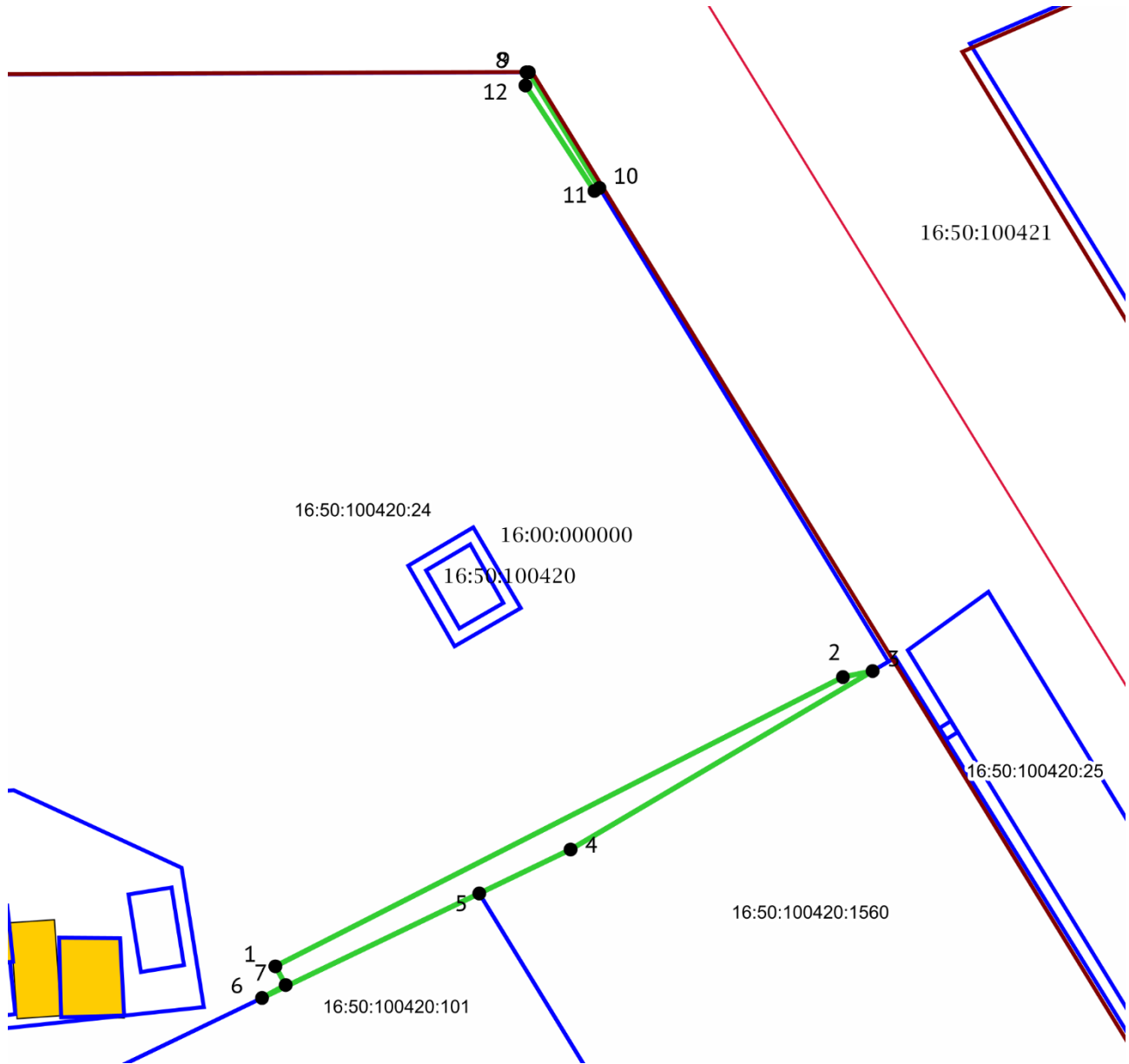
г.Казани

от \_\_\_\_\_ № \_\_\_\_\_

**Перечень координат границ сферы действия публичного сервитута на  
часть земельного участка по объекту «Перекладка газопроводов низкого  
давления по ул.Декабристов - Восстания - Ибрагимова - Гагарина  
Московского района г.Казани»**

Условный номер земельного участка:		
Площадь земельного участка: 182 м <sup>2</sup>		
Обозначение характерных точек границ	Координаты, м	
	X	Y
1	2	3
	ЗУ1(2)	
1	480594,48	1303241,67
2	480602,49	1303258,30
3	480600,89	1303259,28
4	480593,50	1303244,77
5	480592,07	1303245,56
6	480586,75	1303235,91
7	480570,58	1303244,88
8	480566,62	1303242,22
9	480565,21	1303240,70
10	480568,70	1303238,70
11	480570,35	1303240,47
12	480588,33	1303230,50
1	480594,48	1303241,67
	ЗУ1(2)	
13	480578,96	1303232,84
14	480579,28	1303233,85
15	480575,65	1303234,73
13	480578,96	1303232,84

**Границы сферы действия публичного сервитута часть земельного участка  
 по объекту «Перекладка газопроводов низкого давления по  
 ул.Декабристов - Восстания - Ибрагимова - Гагарина Московского района  
 г.Казани»**



Масштаб 1:500	
Система координат: МСК-16	
Условные обозначения:	
1	вновь образованная характерная точка
	граница устанавливаемого сервитута
	граница существующих земельных участков
	красные линии
16:50:100420	кадастровый квартал
16:50:100420:24	кадастровый номер обременяемого земельного участка

## Приложение №2

Утверждены постановлением

Исполнительного комитета

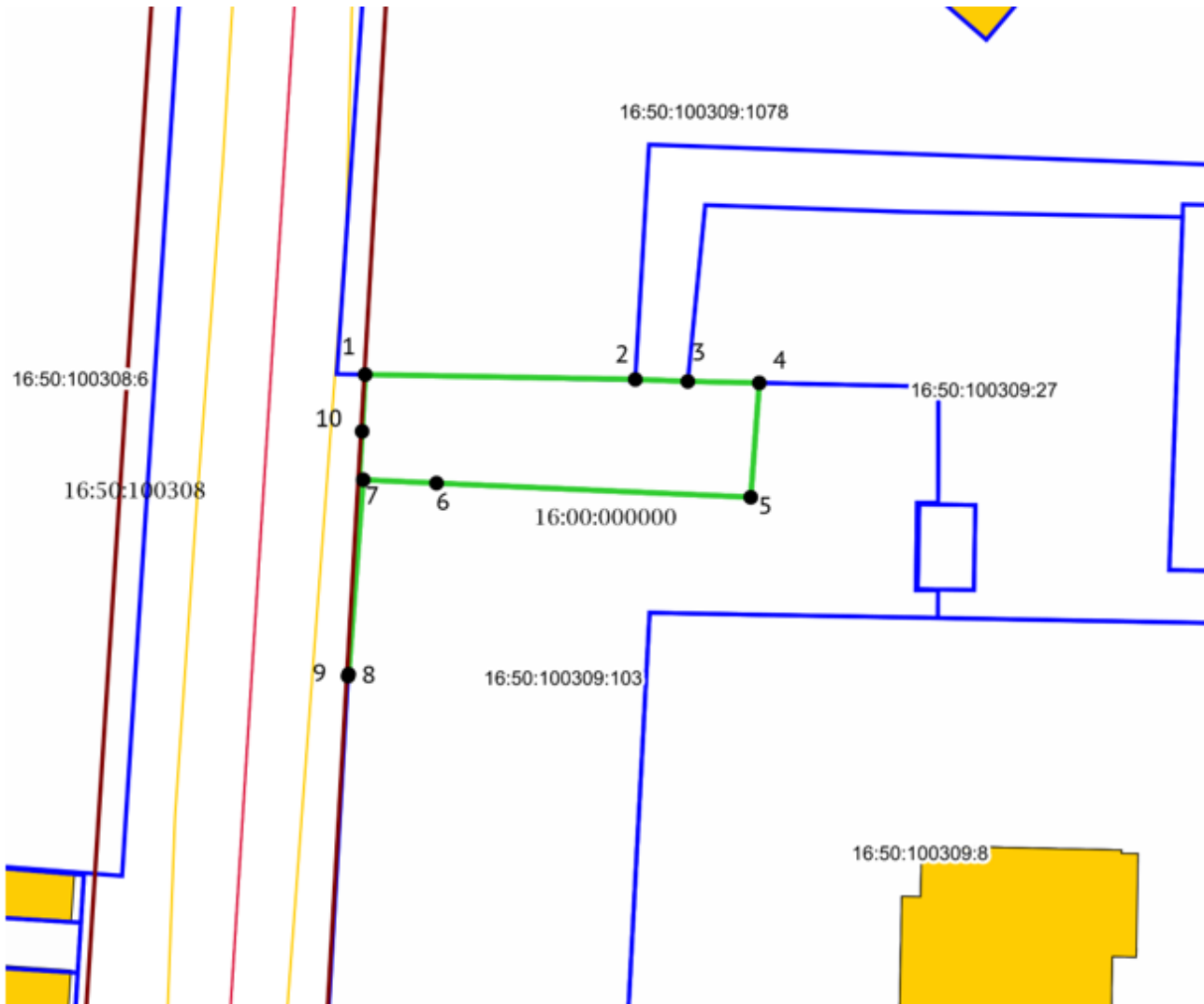
г.Казани

от \_\_\_\_\_ № \_\_\_\_\_

**Перечень координат границ сферы действия публичного сервитута на  
часть земельного участка по объекту «Перекладка газопроводов низкого  
давления по ул.Декабристов - Восстания - Ибрагимова - Гагарина  
Московского района г.Казани»**

Условный номер земельного участка:		
Площадь земельного участка: 91 м <sup>2</sup>		
Обозначение характерных точек границ	Координаты, м	
	X	Y
1	2	3
	ЗУ1(1)	
1	480596,92	1303242,71
2	480619,03	1303286,10
3	480619,49	1303288,37
4	480605,85	1303265,28
5	480602,49	1303258,30
6	480594,50	1303241,69
7	480595,49	1303243,50
1	480596,92	1303242,71
	ЗУ1(2)	
8	480665,26	1303261,90
9	480665,26	1303262,09
10	480656,42	1303267,48
11	480656,19	1303267,10
12	480664,25	1303261,83
8	480665,26	1303261,90

**Границы сферы действия публичного сервитута часть земельного участка  
 по объекту «Перекладка газопроводов низкого давления по  
 ул.Декабристов - Восстания - Ибрагимова - Гагарина Московского района  
 г.Казани»**



Масштаб 1:500 Система координат: МСК-16	
Условные обозначения:	
1	вновь образованная характерная точка
	граница устанавливаемого сервитута
	граница существующих земельных участков
	красные линии
16:50:100309	кадастровый квартал
16:50:100309:103	кадастровый номер обременяемого земельного участка

Приложение №2

Утверждены постановлением

Исполнительного комитета

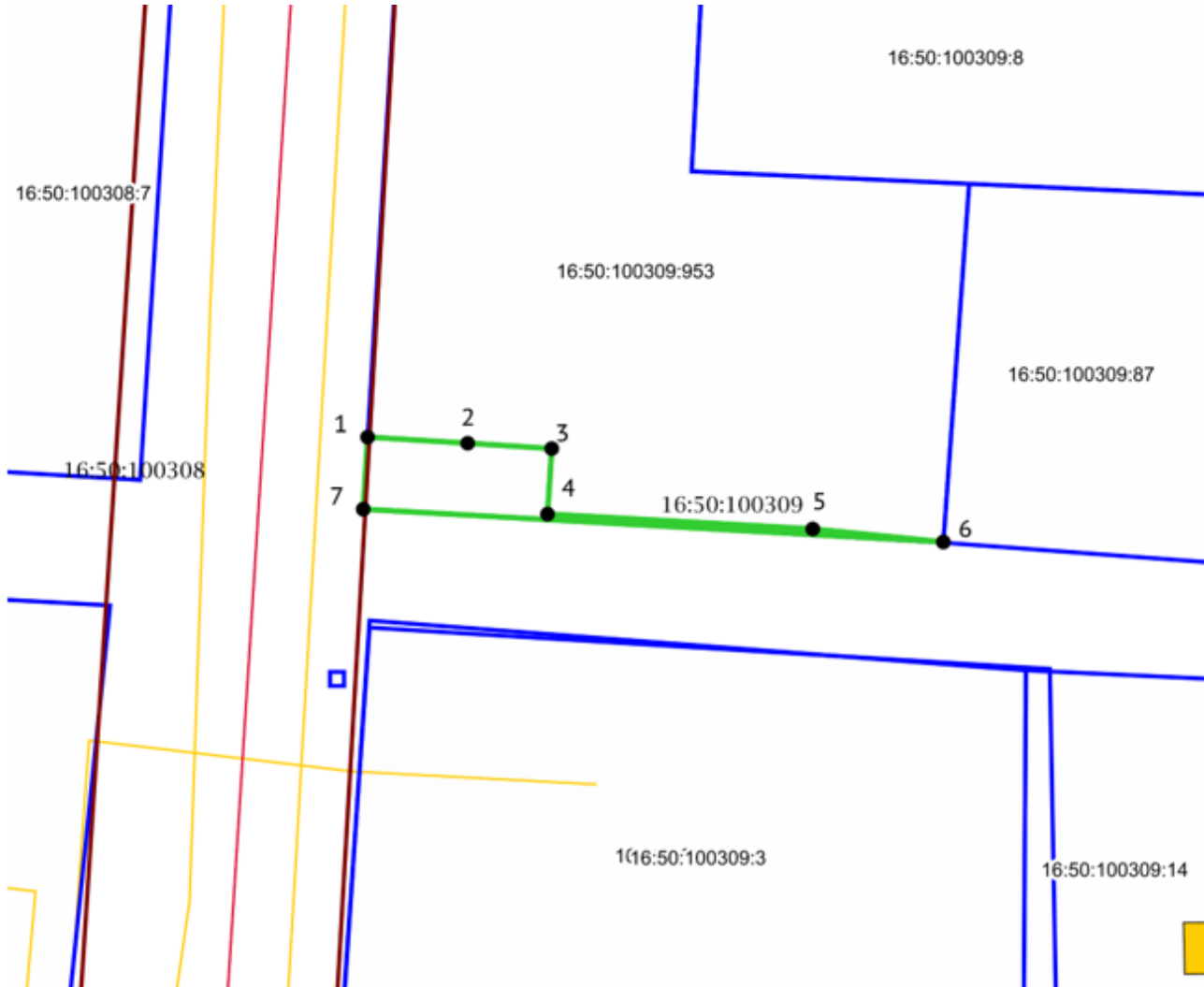
г.Казани


от \_\_\_\_\_ № \_\_\_\_\_

**Перечень координат границ сферы действия публичного сервитута на  
часть земельного участка по объекту «Перекладка газопроводов низкого  
давления по ул.Декабристов - Восстания - Ибрагимова - Гагарина  
Московского района г.Казани»**

Условный номер земельного участка:		
Площадь земельного участка: 222 м <sup>2</sup>		
Обозначение характерных точек границ	Координаты, м	
	X	Y
1	2	3
1	481019,86	1303302,60
2	481019,51	1303321,83
3	481019,37	1303325,57
4	481019,26	1303330,66
5	481011,13	1303330,05
6	481012,13	1303307,68
7	481012,37	1303302,46
8	480998,54	1303301,42
9	480998,41	1303301,38
10	481015,82	1303302,38
1	481019,86	1303302,60

**Границы сферы действия публичного сервитута часть земельного участка по объекту «Перекладка газопроводов низкого давления по ул.Декабристов - Восстания - Ибрагимова - Гагарина Московского района г.Казани»**



Масштаб 1:500 Система координат: МСК-16	
Условные обозначения:	
1	вновь образованная характерная точка
	граница устанавливаемого сервитута
	граница существующих земельных участков
	красные линии
16:50:100309	кадастровый квартал
16:50:100309:953	кадастровый номер обременяемого земельного участка

Приложение №2

Утверждены постановлением

Исполнительного комитета

г.Казани

от \_\_\_\_\_ № \_\_\_\_\_

**Перечень координат границ сферы действия публичного сервитута на  
часть земельного участка по объекту «Перекладка газопроводов низкого  
давления по ул.Декабристов - Восстания - Ибрагимова - Гагарина  
Московского района г.Казани»**

Условный номер земельного участка:		
Площадь земельного участка: 78 м <sup>2</sup>		
Обозначение характерных точек границ	Координаты, м	
	X	Y
1	2	3
1	480855,96	1303292,88
2	480855,52	1303300,02
3	480855,14	1303306,01
4	480850,47	1303305,71
5	480849,41	1303324,62
6	480848,48	1303333,93
7	480850,82	1303292,57
1	480855,96	1303292,88