

**Об установлении публичного сервитута
на земельные участки
по Кировскому району г.Казани**

1. Установить публичный сервитут согласно приложениям №1, 2 к настоящему постановлению:

1.1. характеристика устанавливаемого публичного сервитута:

1.1.1. площадь сферы действия – 3051 кв.м;

- кадастровый номер обременяемого земельного участка
16:50:090204:219;

- местоположение: г.Казань Кировского района;

- цель установления: размещение линейных объектов;

- срок установления: 31.12.2024;

1.2. заявители: АО «Сетевая компания»»;

1.3. основания установления: обращение заявителя, Федеральный закон от 06.10.2003 №131-ФЗ «Об общих принципах организации местного самоуправления в Российской Федерации», статья 23 Земельного кодекса Российской Федерации, глава V.7 Земельного кодекса Российской Федерации, статья 39.37 Земельного кодекса Российской Федерации, статья 3.6 Федерального закона от 25.10.2001 №137-ФЗ «О введении в действие Земельного кодекса Российской Федерации», постановление Правительства Российской Федерации от 24.02.2009 №160 (ред. от 21.12.2018) «О порядке установления охранных зон объектов электросетевого хозяйства и особых условий использования земельных участков, расположенных в границах таких зон», Генеральный план городского округа Казань, утвержденный решением Казанской городской Думы от 28.02.2020 №5-38.

2. Установить, что плата за публичный сервитут, указанный в пункте 1 настоящего постановления, устанавливается в соответствии с пунктами 2, 3, 4, 5, 7 и 8 статьи 39.46 Земельного кодекса Российской Федерации.

3. Установить, что срок, в течение которого использование земельных участков, указанных в приложениях №1 и 2 к настоящему постановлению, в соответствии с видом их разрешенного использования будет невозможно или существенно затруднено, соответствует сроку публичного сервитута, указанному в пункте 1 настоящего постановления.

4. Поручить МБУ «Институт развития города» обратиться в Управление Федеральной службы государственной регистрации, кадастра и картографии по Республике Татарстан для внесения соответствующих сведений о сфере действия публичного сервитута в границах согласно приложениям №1, 2 к настоящему постановлению и государственной регистрации публичного сервитута.

5. Опубликовать настоящее постановление, за исключением приложения №2 к настоящему постановлению (материал для служебного пользования), в Сборнике документов и правовых актов муниципального образования города Казани и разместить его на официальном портале органов местного самоуправления города Казани (www.kzn.ru).

6. Установить, что настоящее постановление вступает в силу со дня его официального опубликования.

7. Рекомендовать: Казанские электрические сети Филиал АО «Сетевая компания»:

7.1. заключить с правообладателем земельного участка с кадастровым номером 16:50:090204:219, указанного в пункте 1.1 настоящего постановления, соглашение об осуществлении публичного сервитута;

7.2. привести земельные участки, указанные в подпункте 1.1 настоящего постановления, в состояние, пригодное для их использования в соответствии с видом разрешенного использования, в срок не позднее чем три месяца после завершения строительства, капитального или текущего ремонта, реконструкции, эксплуатации, консервации, сноса инженерного сооружения, для размещения которого был установлен публичный сервитут, или в случаях установления публичного сервитута в целях, предусмотренных пунктами 2, 5 статьи 39.37 Земельного кодекса Российской Федерации, – после завершения на земельном участке деятельности, для обеспечения которой установлен публичный сервитут;

7.3. 7. Рекомендовать: Казанские электрические сети Филиал АО «Сетевая компания»:

7.1. заключить с правообладателем земельного участка с кадастровым номером 16:50:210201:46, указанного в пункте 1.1 настоящего постановления, соглашение об осуществлении публичного сервитута;

7.2. привести земельные участки, указанные в подпункте 1.1 настоящего постановления, в состояние, пригодное для их использования в соответствии с видом разрешенного использования, в срок не позднее чем три месяца после завершения строительства, капитального или текущего ремонта, реконструкции, эксплуатации, консервации, сноса инженерного сооружения, для размещения которого был установлен публичный сервитут, или в случаях установления публичного сервитута в целях, предусмотренных пунктами 2, 5 статьи 39.37 Земельного кодекса Российской Федерации, – после завершения на земельном участке деятельности, для обеспечения которой установлен публичный сервитут;

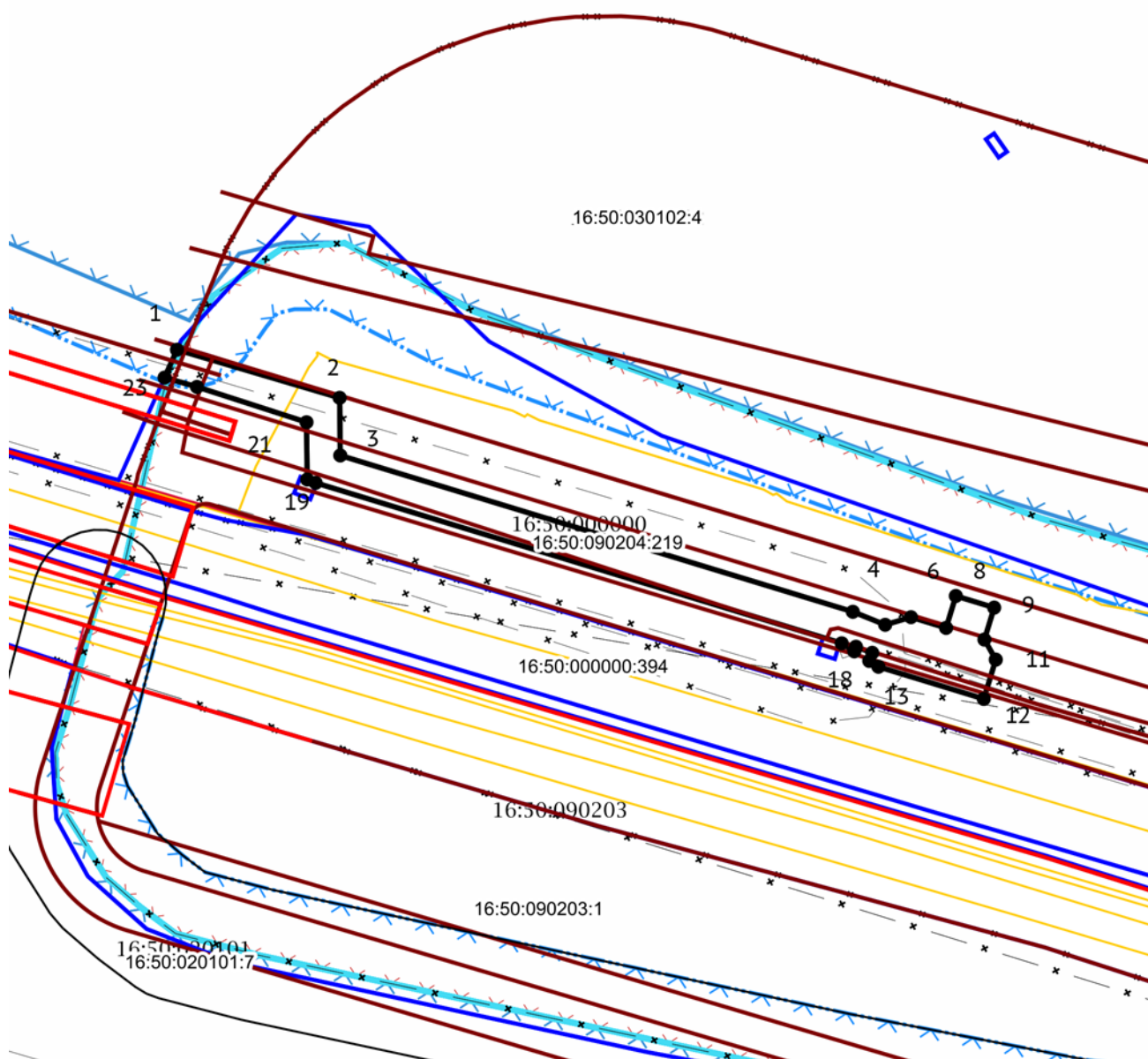
8. Контроль за исполнением настоящего постановления возложить на заместителя Руководителя Исполнительного комитета г.Казани Р.Р.Шафигуллина.






Руководитель

Р.Г.Гафаров

Приложение №2
Утверждены постановлением
Исполнительного комитета
г.Казани
от _____ № _____

**Границы сферы действия публичного сервитута
на часть земельного участка с кадастровым номером 16:50:090204:219**



Масштаб 1:2000 Система координат: МСК-16	
Условные обозначения:	
1	вновь образованная характерная точка
	граница устанавливаемого сервитута
	граница существующих земельных участков
	ЗОУИТ (действующие)
	красные линии (существующие)
	объекты капитального строительства (площадные)
16:50:090204	кадастровый квартал
16:50:090204:219	кадастровый номер обременяемого земельного участка

Приложение №2
Утверждены постановлением
Исполнительного комитета
г.Казани
от _____ № _____

**Перечень координат границ сферы действия публичного сервитута
на часть земельного участка с кадастровым номером
16:50:090204:219**

Условный номер земельного участка:		
Площадь земельного участка: 3051 м ²		
Обозначение характерных точек границ	Координаты, м	
	X	Y
1	2	3
1	476787,79	1302982,76
2	476773,39	1303031,49
3	476756,13	1303031,68
4	476709,33	1303185,23
5	476705,42	1303194,92
6	476707,70	1303202,65
7	476704,50	1303213,17
8	476714,06	1303216,09
9	476710,56	1303227,57
10	476701,00	1303224,65
11	476694,99	1303228,05
12	476683,23	1303224,46
13	476692,85	1303192,90
14	476694,61	1303190,15
15	476697,02	1303191,04
16	476698,84	1303186,17
17	476697,48	1303185,66
18	476699,89	1303181,89
19	476747,93	1303024,30
20	476748,93	1303021,76
21	476766,08	1303021,57
22	476776,67	1302988,75
23	476779,45	1302979,03
1	476787,79	1302982,76