

**Об установлении публичного сервитута
на земельный участок
по ул.Туфана Миннулина Вахитовского района г.Казани**

1. Установить публичный сервитут согласно приложениям №1, 2 к настоящему постановлению:

1.1. характеристика устанавливаемого публичного сервитута:

1.1.1. площадь сферы действия – 40374 кв.м;

- кадастровый номер обременяемого земельного участка:

16:50:011414:489, 16:50:011414:82, 16:50:000000:17182, 16:50:011414:37,
16:50:011414:36, 16:50:011412:6, 16:50:011414:432, 16:50:011414:537,
16:50:011414:28, 16:50:011414:180, 16:50:011414:351, 16:50:011414:171,
16:50:011414:431, 16:50:011414:111, 16:50:011415:375, 16:50:011414:457,
16:50:011414:505, 16:50:011414:172, 16:50:011414:169, 16:50:011414:423,
16:50:011414:498, 16:50:011414:155, 16:50:011414:35, 16:50:011414:101,
16:50:011414:49, 16:50:011414:81, 16:50:011414:31, 16:50:011414:30,
16:50:011414:42, 16:50:011414:481, 16:50:011414:62, 16:50:011414:29,
16:50:011414:543, 16:50:011414:306, 16:50:011414:190, 16:50:011414:183,
16:50:011414:540, 16:50:011414:435, 16:50:011414:350, 16:50:011414:207,
16:50:011414:197, 16:50:011414:32, 16:50:011414:194, 16:50:011414:100,
16:50:011414:195, 16:50:011414:473, 16:50:011414:516, 16:50:011414:173,
16:50:011414:187, 16:50:011414:189, 16:50:011414:34, 16:50:011414:61,
16:50:011414:40, 16:50:011414:112, 16:50:011414:488, 16:50:011414:453,
16:50:011414:108, 16:50:011414:153, 16:50:011414:305, 16:50:011414:7,
16:50:011414:109, 16:50:011414:348, 16:50:011414:27, 16:50:011414:458,
16:50:011414:307, 16:50:011414:131, 16:50:011414:357, 16:50:011414:193,
16:50:011414:186, 16:50:011414:45, 16:50:011414:176, 16:50:011414:492,

16:50:011414:63, 16:50:011414:542, 16:50:011414:338, 16:50:011414:540,
16:50:011414:110, 16:50:011415:64;

- местоположение: г.Казань, Вахитовского района, ул.Туфана Миннулина;
- цель установления: прохода или проезда через земельные участки, в том числе в целях обеспечения свободного доступа граждан к водному объекту общего пользования и его береговой полосе;
- срок установления: 2 года;

1.2. заявители: ГКУ «Главное управление содержания и развития дорожно-транспортного комплекса Татарстана при Министерстве Транспорта и дорожного хозяйства Республики Татарстан»;

1.3. основания установления: обращение заявителя, глава V.7 Земельного кодекса Российской Федерации, статья 39.37 Земельного кодекса Российской Федерации, статья 3.6 Федерального закона от 25.10.2001 №137-ФЗ «О введении в действие Земельного кодекса Российской Федерации», постановление Исполнительного комитета г.Казани от 07.06.2021 №1415 «О внесении изменений в постановление Исполнительного комитета г.Казани от 30.09.2019г.№3519 «О подготовке проекта планировки и межевания территории линейного объекта по ул.Туфана Миннулина».

3. Установить, что срок, в течение которого использование земельных участков, указанных в приложениях №1 и 2 к настоящему постановлению, в соответствии с видом их разрешенного использования будет невозможно или существенно затруднено, соответствует сроку публичного сервитута, указанному в пункте 1 настоящего постановления.

4. Поручить МБУ «Институт развития города» обратиться в Управление Федеральной службы государственной регистрации, кадастра и картографии по Республике Татарстан для внесения соответствующих сведений о сфере действия публичного сервитута в границах согласно приложениям №1, 2 к настоящему постановлению и государственной регистрации публичного сервитута.

5. Опубликовать настоящее постановление, за исключением приложения №2 к настоящему постановлению (материал для служебного пользования), в Сборнике документов и правовых актов муниципального образования города Казани и разместить его на официальном портале органов местного самоуправления города Казани (www.kzn.ru).

6. Установить, что настоящее постановление вступает в силу со дня его официального опубликования.

7. Рекомендовать: ГКУ «Главное управление содержания и развития дорожно-транспортного комплекса Татарстана при Министерстве Транспорта и дорожного хозяйства Республики Татарстан»:

7.1. заключить с правообладателями земельных участков, указанного в пункте 1.1 настоящего постановления, соглашение об осуществлении публичного сервитута;

7.2. привести земельные участки, указанные в подпункте 1.1 настоящего постановления, в состояние, пригодное для их использования в соответствии с видом разрешенного использования, в срок не позднее чем три месяца после завершения строительства, капитального или текущего ремонта, реконструкции, эксплуатации, консервации, сноса инженерного сооружения, для размещения которого был установлен публичный сервитут, или в случаях установления публичного сервитута в целях, предусмотренных пунктами 2, 5 статьи 39.37 Земельного кодекса Российской Федерации, – после завершения на земельном участке деятельности, для обеспечения которой установлен публичный сервитут;

7.3. соблюдения требований к градостроительным регламентам в границах территории исторического поселения г.Казань, утвержденных приказом Министерства культуры Республики Татарстан от 13.03.2017 №218од;

7.4. производства любых видов земляных, строительных и иных работ на земельном участке в соответствии с Федеральным законом от 25.06.2002 №73-ФЗ «Об объектах культурного наследия (памятниках истории и культуры) народов Российской Федерации», приказом Министерства культуры Республики Татарстан от 01.04.2010 №183 «Об утверждении Положения о характере использования территории достопримечательных мест, ограничениях на использование данной территории и требованиях к хозяйственной деятельности, проектированию и строительству на территории достопримечательных мест города Казани»;

8. Контроль за исполнением настоящего постановления возложить на заместителя Руководителя Исполнительного комитета г.Казани Р.Р.Шафигуллина.

Руководитель

Р.Г.Гафаров

Приложение №1

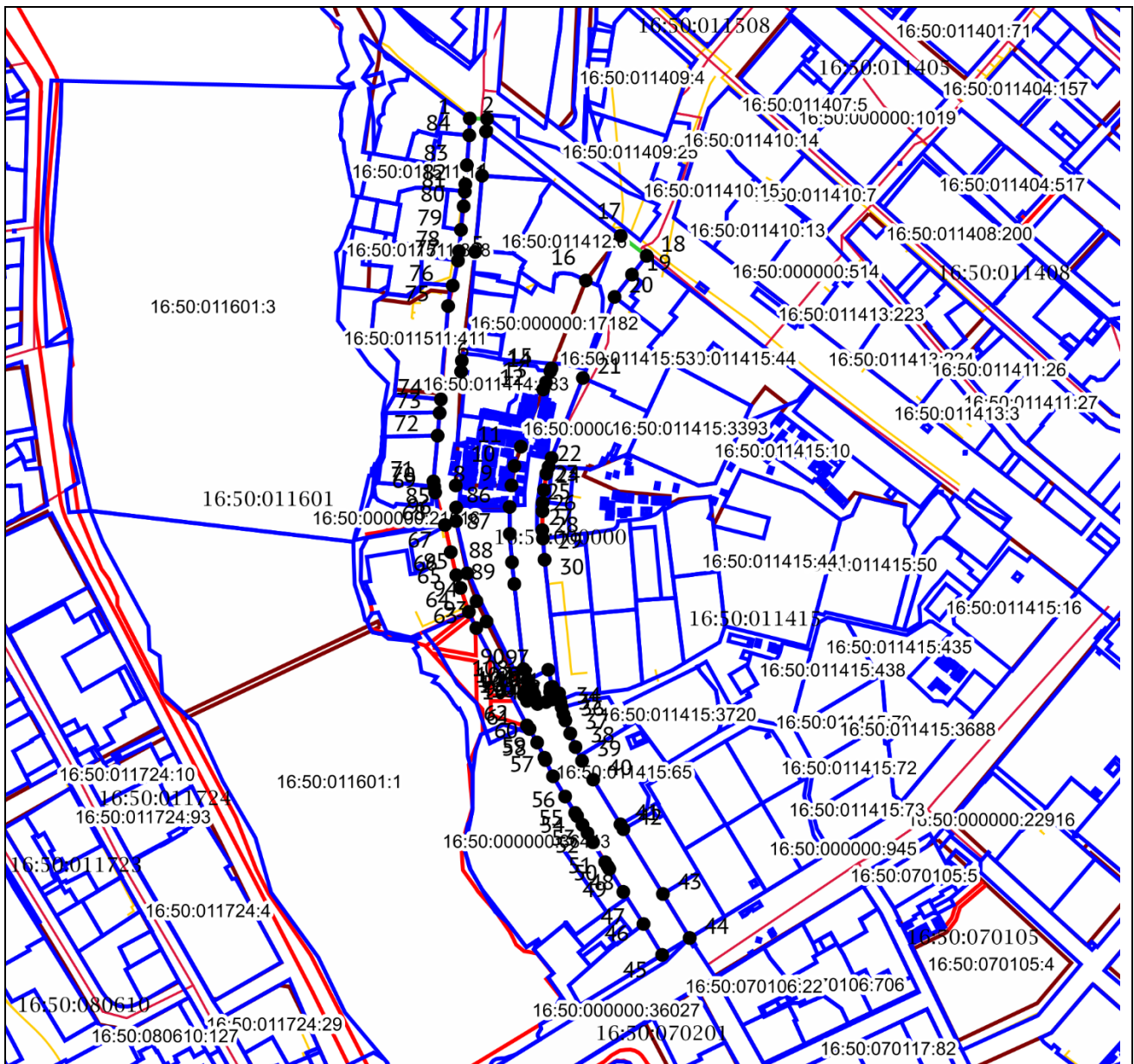
Утверждены постановлением

Исполнительного комитета

г.Казани






от _____ № _____

**Границы сферы действия публичного сервитута на часть земельных
участков по ул. Т.Минуллина**



Масштаб 1:7000

Система координат: МСК-16

Условные обозначения:	
1	вновь образованная характерная точка
	граница устанавливаемого сервитута
	граница существующих земельных участков
	ЗОУИТ (действующие)
	красные линии (существующие)
	объекты капитального строительства (площадные)
16:50:111414, 16:50:111412, 16:50:000000, 16:50:111415	кадастровый квартал
16:50:011414:489, 16:50:011414:82, 16:50:000000:17182, 16:50:011414:37, 16:50:011414:36, 16:50:011412:6, 16:50:011414:432, 16:50:011414:537, 16:50:011414:28, 16:50:011414:180, 16:50:011414:351, 16:50:011414:171, 16:50:011414:431, 16:50:011414:111, 16:50:011415:375, 16:50:011414:457, 16:50:011414:505, 16:50:011414:172, 16:50:011414:169, 16:50:011414:423, 16:50:011414:498, 16:50:011414:155, 16:50:011414:35, 16:50:011414:101, 16:50:011414:49, 16:50:011414:81, 16:50:011414:31, 16:50:011414:30, 16:50:011414:42, 16:50:011414:481, 16:50:011414:62, 16:50:011414:29, 16:50:011414:543, 16:50:011414:306, 16:50:011414:190, 16:50:011414:183, 16:50:011414:540, 16:50:011414:435, 16:50:011414:350, 16:50:011414:207, 16:50:011414:197, 16:50:011414:32, 16:50:011414:194, 16:50:011414:100, 16:50:011414:195, 16:50:011414:473, 16:50:011414:516, 16:50:011414:173, 16:50:011414:187, 16:50:011414:189, 16:50:011414:34, 16:50:011414:61, 16:50:011414:40, 16:50:011414:112, 16:50:011414:488, 16:50:011414:453, 16:50:011414:108, 16:50:011414:153, 16:50:011414:305, 16:50:011414:7, 16:50:011414:109, 16:50:011414:348, 16:50:011414:27, 16:50:011414:458, 16:50:011414:307, 16:50:011414:131, 16:50:011414:357, 16:50:011414:193, 16:50:011414:186, 16:50:011414:45, 16:50:011414:176, 16:50:011414:492, 16:50:011414:63, 16:50:011414:542, 16:50:011414:338	кадастровый номер обременяемого земельного участка