

**Об установлении публичного сервитута  
на земельных участках  
по ул.2-я Зеленая в жилом массиве Салмачи г.Казани**

1. Установить публичный сервитут согласно приложениям №1, 2 к настоящему постановлению:

1.1. характеристика устанавливаемого публичного сервитута:

1.1.1. площадь сферы действия – 301 кв.м;

- кадастровый номер обременяемого земельного участка  
16:50:350202:2056;

- местоположение: г.Казань, Приволжский район, ул. 2-я Зеленая;

- цель установления: ответвление газопровода до границы земельного участка с кадастровым номером 16:50:350202:2056;

- срок установления: 49 лет;

1.2. заявители: ООО «Газпром трансгаз Казань»;

1.3. основания установления: обращение заявителя, Федеральный закон от 06.10.2003 №131-ФЗ «Об общих принципах организации местного самоуправления в Российской Федерации», пункт 1 статья 39.37 ЗК РФ, статья 23 Земельного кодекса Российской Федерации.

2. Поручить МБУ «Институт развития города» обратиться в Управление Федеральной службы государственной регистрации, кадастра и картографии по Республике Татарстан для внесения соответствующих сведений о сфере действия публичного сервитута в границах согласно приложениям №1, 2 к настоящему постановлению и государственной регистрации публичного сервитута.

3. Опубликовать настоящее постановление, за исключением приложения №2 к настоящему постановлению (материал для служебного пользования), в Сборнике документов и правовых актов муниципального

образования города Казани и разместить его на официальном портале органов местного самоуправления города Казани ([www.kzn.ru](http://www.kzn.ru)).

4. Установить, что настоящее постановление вступает в силу со дня его официального опубликования.

5. Контроль за исполнением настоящего постановления возложить на заместителя Руководителя Исполнительного комитета г.Казани Р.Р.Шафигуллина.

**Руководитель**

**Р.Г.Гафаров**

Приложение №1


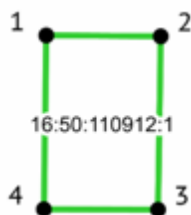
Утверждены постановлением

Исполнительного комитета

г.Казани

от \_\_\_\_\_ № \_\_\_\_\_

**Границы сферы действия публичного сервитута  
на часть земельного участка с кадастровым номером 16:50:110912:1**







Масштаб 1:500  
Система координат: МСК-16

Условные обозначения:

1

вновь образованная характерная точка

	граница устанавливаемого сервитута
	граница существующих земельных участков
	ЗОУИТ (действующие)
	красные линии (существующие)
	объекты капитального строительства (площадные)
16:50:110912	кадастровый квартал
16:50:110912:1	кадастровый номер обременяемого земельного участка