

## **Об установлении публичного сервитута на земельных участках по ул.Рашита Салахова Приволжского района г.Казани**

1. Установить публичный сервитут согласно приложениям №1, 2 к настоящему постановлению:

1.1. характеристика устанавливаемого публичного сервитута:

1.1.1. площадь сферы действия – 1210 кв.м;

- кадастровый номер обременяемого земельного участка: 16:50:080201, 16:50:080202, 16:50:080203, 16:50:080204, 16:50:170901;

- местоположение: г.Казань, Приволжский район, ул.Рашита Салахова;

- целью установления: размещение линейных объектов (строительство моста через Монастырскую протоку);

- срок установления: 2 года;

1.2. заявитель: ООО «Строительная компания «УнистройДом-4»;

1.3. основания установления: обращение заявителя, Федеральный закон от 06.10.2003 №131-ФЗ «Об общих принципах организации местного самоуправления в Российской Федерации», статья 23 Земельного кодекса Российской Федерации.

2. Поручить МБУ «Институт развития города» обратиться в Управление Федеральной службы государственной регистрации, кадастра и картографии по Республике Татарстан для внесения соответствующих сведений о сфере действия публичного сервитута в границах согласно приложениям №1, 2 к настоящему постановлению и государственной регистрации публичного сервитута.

3. Опубликовать настоящее постановление, за исключением приложения №2 к настоящему постановлению (материал для служебного пользования), в Сборнике документов и правовых актов муниципального

образования города Казани и разместить его на официальном портале органов местного самоуправления города Казани ([www.kzn.ru](http://www.kzn.ru)).

4. Установить, что настоящее постановление вступает в силу со дня его официального опубликования.

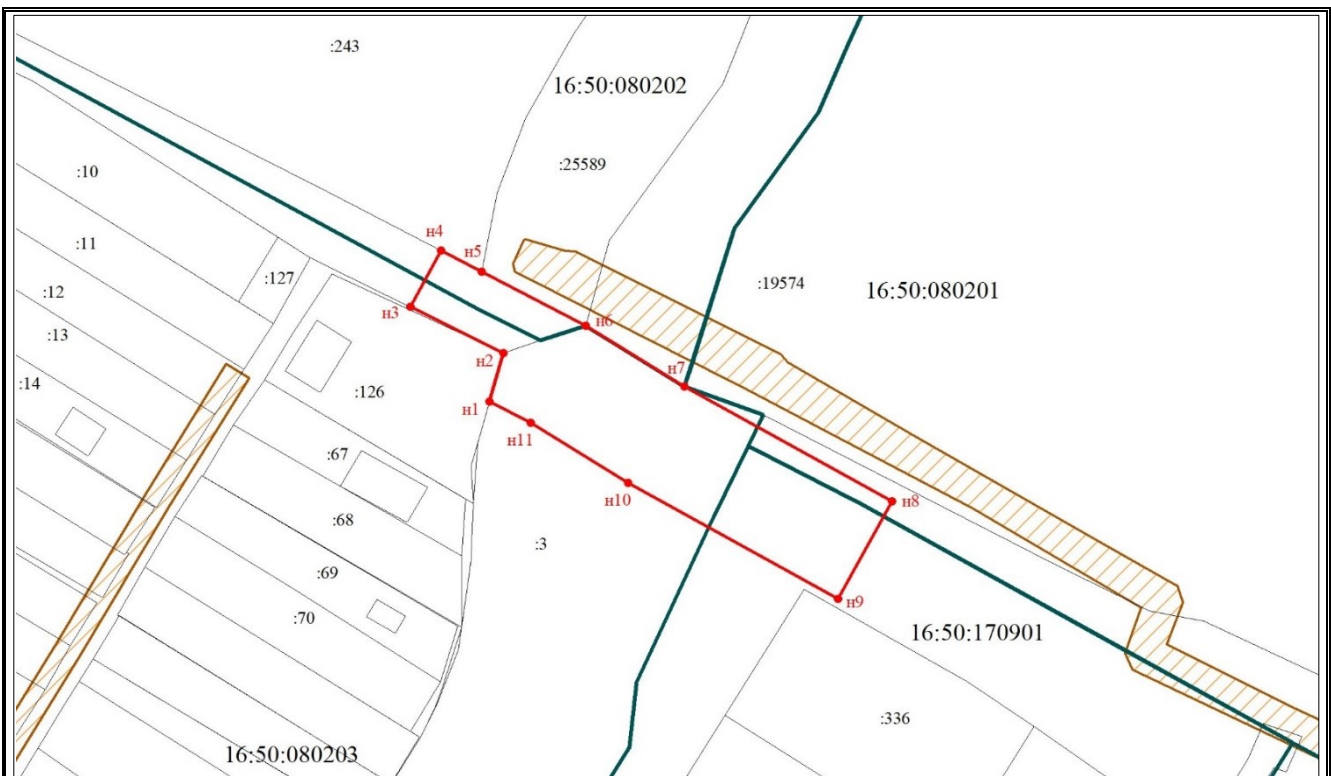
5. Контроль за исполнением настоящего постановления возложить на заместителя Руководителя Исполнительного комитета г.Казани Р.Р.Шафигуллина.

**Руководитель**

**Р.Г.Гафаров**






Приложение №1  
 Утверждены постановлением  
 Исполнительного комитета  
 г.Казани  
 от \_\_\_\_\_ № \_\_\_\_\_

**Границы сферы действия публичного сервитута  
 на части земельных участков по ул.Рашита Салахова**



**Масштаб 1 : 1000 МСК-16**

**Условные обозначения:**

	- вновь образованная часть границы
	- граница учтенного земельного участка
	- охранный зона
	- граница кадастрового квартала
	- характерная точка границ образуемого земельного участка
<b>n1</b>	- номер характерной точки границы
16:50:080202, 16:50:080201, 16:50:080204 16:50:080203, 16:50:170901	- номер кадастрового квартала

Приложение №2  
 Утверждены постановлением  
 Исполнительного комитета  
 г.Казани  
 от \_\_\_\_\_ № \_\_\_\_\_

**Перечень координат границ сферы действия публичного сервитута  
 на части земельных участков по ул.Рашита Салахова**

Условный номер земельного участка:		
Площадь земельного участка <u>1210</u> м <sup>2</sup>		
Обозначение характерных точек границ	Координаты, м	
	X	Y
1	2	3
н1	469826.73	1307495.57
н2	469834.09	1307497.67
н3	469841.06	1307483.53
н4	469849.67	1307488.21
н5	469846.47	1307494.39
н6	469838.24	1307510.25
н7	469828.95	1307525.26
н8	469811.58	1307556.81
н9	469796.70	1307548.60
н10	469814.31	1307516.67
н11	469823.48	1307501.83
н1	469826.73	1307495.57