

**Об установлении публичного сервитута
на земельный участок
по ул.Комсомольская Кировского района г.Казани**

1. Установить публичный сервитут согласно приложениям №1, 2 к настоящему постановлению:

1.1. характеристика устанавливаемого публичного сервитута:

1.1.1. площадь сферы действия – 10521 кв.м;

- кадастровый номер обременяемого земельного участка 16:50:090707:96, 16:50:090708:1, 16:50:090708:28, 16:50:000000:5343, 16:50:090710:24, 16:50:090710:37;

- местоположение: по ул.Комсомольская, от ул.Яруллина до ул.Декабристов, в Кировском районе, г. Казань;

- цель установления: проход или проезд через земельные участки, в том числе в целях обеспечения свободного доступа граждан к водному объекту общего пользования и его береговой полосе;

- срок установления: 2 года;

1.2. заявители: ГКУ «Главное управление содержания и развития дорожно-транспортного комплекса Татарстана при Министерстве Транспорта и дорожного хозяйства Республики Татарстан»;

1.3. основания установления: обращение заявителя, глава V.7 Земельного кодекса Российской Федерации, статья 39.37 Земельного кодекса Российской Федерации, статья 3.6 Федерального закона от 25.10.2001 №137-ФЗ «О введении в действие Земельного кодекса Российской Федерации», Постановление исполнительного комитета г.Казани от 13.12.2023 №4019 «Об утверждении проекта планировки и межевания территории линейного объекта «Реконструкция автомобильной дороги по ул.Комсомольская от ул.Яруллина до ул.Декабристов в Кировском районе г.Казани Республики Татарстан»».

2. Установить, что срок, в течение которого использование земельных участков, указанных в приложениях №1 и 2 к настоящему постановлению, в соответствии с видом их разрешенного использования будет невозможно или существенно затруднено, соответствует сроку публичного сервитута, указанному в пункте 1 настоящего постановления.

3. Поручить МБУ «Институт развития города» обратиться в Управление Федеральной службы государственной регистрации, кадастра и картографии по Республике Татарстан для внесения соответствующих сведений о сфере действия публичного сервитута в границах согласно приложениям №1, 2 к настоящему постановлению и государственной регистрации публичного сервитута.

4. Опубликовать настоящее постановление, за исключением приложения №2 к настоящему постановлению (материал для служебного пользования), в Сборнике документов и правовых актов муниципального образования города Казани и разместить его на официальном портале органов местного самоуправления города Казани (www.kzn.ru).

5. Установить, что настоящее постановление вступает в силу со дня его официального опубликования.

6. Рекомендовать: ГКУ «Главное управление содержания и развития дорожно-транспортного комплекса Татарстана при Министерстве Транспорта и дорожного хозяйства Республики Татарстан»:

6.1. заключить с правообладателями земельного участка, указанного в пункте 1.1 настоящего постановления, соглашение об осуществлении публичного сервитута;

6.2. привести земельные участки, указанные в подпункте 1.1 настоящего постановления, в состояние, пригодное для их использования в соответствии с видом разрешенного использования, в срок не позднее чем три месяца после завершения строительства, капитального или текущего ремонта, реконструкции, эксплуатации, консервации, сноса инженерного сооружения, для размещения которого был установлен публичный сервитут, или в случаях установления публичного сервитута в целях, предусмотренных пунктами 2, 5 статьи 39.37 Земельного кодекса Российской Федерации, – после завершения на земельном участке деятельности, для обеспечения которой установлен публичный сервитут.

7. Контроль за исполнением настоящего постановления возложить на заместителя Руководителя Исполнительного комитета г.Казани Р.Р.Шафигуллина.

Руководитель

Р.Г.Гафаров

Приложение №1

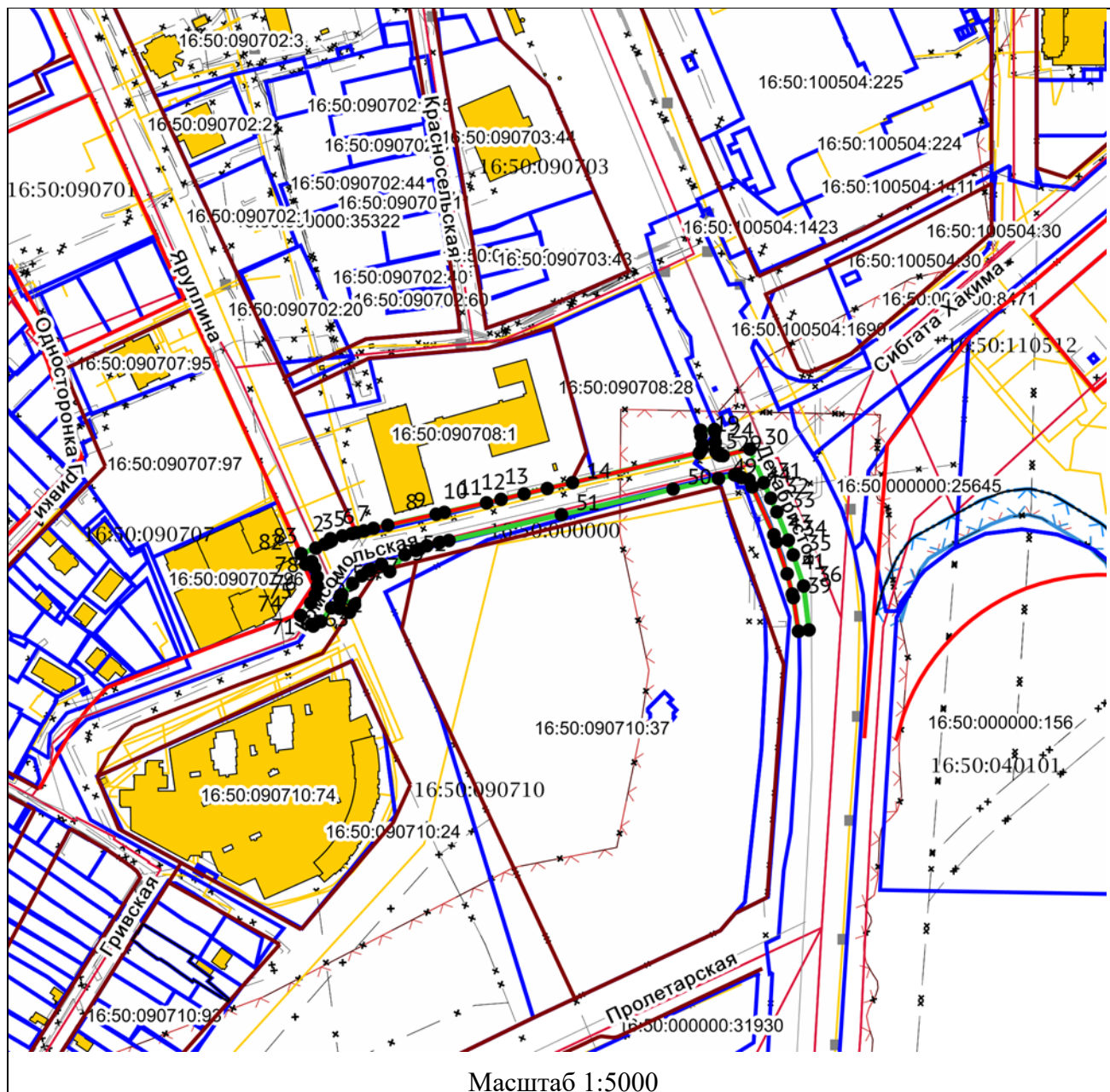
Утверждены постановлением






Исполнительного комитета

г.Казани

от _____ № _____

**Границы сферы действия публичного сервитута
на части земельных участков с кадастровыми номерами 16:50:000000:5343,
16:50:090708:1, 16:50:090710:37, 16:50:090707:96, 16:50:090708:28,
16:50:090710:24**



Система координат: МСК-16	
Условные обозначения:	
1	вновь образованная характерная точка
	граница устанавливаемого сервитута
	граница существующих земельных участков
	ЗОУИТ (действующие)
	красные линии (существующие)
	объекты капитального строительства (площадные)
16:50:000000, 16:50:090708, 16:50:090710, 16:50:090707	кадастровый квартал
16:50:000000:5343, 16:50:090708:1, 16:50:090710:37, 16:50:090707:96, 16:50:090708:28, 16:50:090710:24	кадастровый номер обременяемого земельного участка