

**Об установлении публичного сервитута
по ул.Декабристов-Востания-Ибрагимова-Гагарина Московского района
г.Казани**

1. Установить публичный сервитут согласно приложениям №1-10 к настоящему постановлению:

1.1. характеристика устанавливаемого публичного сервитута:

1.1.1. площадь сферы действия ЗУ1 – 1150 кв.м;

- кадастровый номер обременяемого земельного участка
16:50:100420:8;

- площадь сферы действия ЗУ2 – 1111 кв.м;

- кадастровый номер обременяемого земельного участка
16:50:100420:22;

- площадь сферы действия ЗУ3 – 523 кв.м;

- кадастровый номер обременяемого земельного участка
16:50:100420:23;

- площадь сферы действия ЗУ4 – 60 кв.м;

- кадастровый номер обременяемого земельного участка
16:50:100420:23;

- площадь сферы действия ЗУ5 – 109 кв.м;

- кадастровый номер обременяемого земельного участка
16:50:100420:24;

- местоположение: ул.Декабристов-Востания-Ибрагимова-Гагарина
Московский район г.Казани;

- цель установления: прокладка газопроводов низкого давления по
ул.Декабристов-Востания-Ибрагимова-Гагарина Московского района г.Казани
(3 этап);

- срок установления: 10 лет;

1.2. заявитель: ООО «Газпром трансгаз Казань»;

1.3. основания установления: обращение заявителя, Федеральный закон от 06.10.2003 №131-ФЗ «Об общих принципах организации местного самоуправления в Российской Федерации», пункт 1 статья 39.37 ЗК РФ, статья 23 Земельного кодекса Российской Федерации, главу V.7 Земельного кодекса Российской Федерации, статью 3.6 Федерального закона от 25.10.2001 №137-ФЗ «О введении в действие Земельного кодекса Российской Федерации», Генеральный план городского округа Казань, утвержденный решением Казанской городской Думы от 28.02.2020 №5-38, программу реконструкции пунктов редуцирования ООО «Газпром Трансгаз Казань» на 2019-2023г.; на постановление Правительства РФ от 20 ноября 2000 г. №878 "Об утверждении Правил охраны газораспределительных сетей".

2. Установить, что срок, в течение которого использование земельных участков, указанных в приложениях №1-10 к настоящему постановлению, в соответствии с видом их разрешенного использования будет невозможно или существенно затруднено, составляет 3 года.

3. Поручить МБУ «Институт развития города» обратиться в Управление Федеральной службы государственной регистрации, кадастра и картографии по Республике Татарстан для внесения соответствующих сведений о сфере действия публичного сервитута в границах согласно приложениям №1-10 к настоящему постановлению и государственной регистрации публичного сервитута.

4. Опубликовать настоящее постановление, за исключением четных приложений к настоящему постановлению (материал для служебного пользования), в Сборнике документов и правовых актов муниципального образования города Казани и разместить его на официальном портале органов местного самоуправления города Казани (www.kzn.ru).

5. Установить, что настоящее постановление вступает в силу со дня его официального опубликования.

6. Рекомендовать: ООО «Газпром трансгаз Казань»:

6.1. заключить с правообладателями земельных участков, указанных в пункте 1.1 настоящего постановления, соглашение об осуществлении публичного сервитута;

6.2. привести земельные участки, указанные в подпункте 1.1 настоящего постановления, в состояние, пригодное для их использования в соответствии с видом разрешенного использования, в срок не позднее чем три месяца после завершения строительства, капитального или текущего ремонта, реконструкции, эксплуатации, консервации, сноса инженерного сооружения, для размещения

которого был установлен публичный сервитут, или в случаях установления публичного сервитута в целях, предусмотренных пунктами 2, 5 статьи 39.37 Земельного кодекса Российской Федерации, – после завершения на земельном участке деятельности, для обеспечения которой установлен публичный сервитут;

7. Контроль за исполнением настоящего постановления возложить на заместителя Руководителя Исполнительного комитета г.Казани Р.Р.Шафигуллина.

Руководитель

Р.Г.Гафаров

Приложение №1

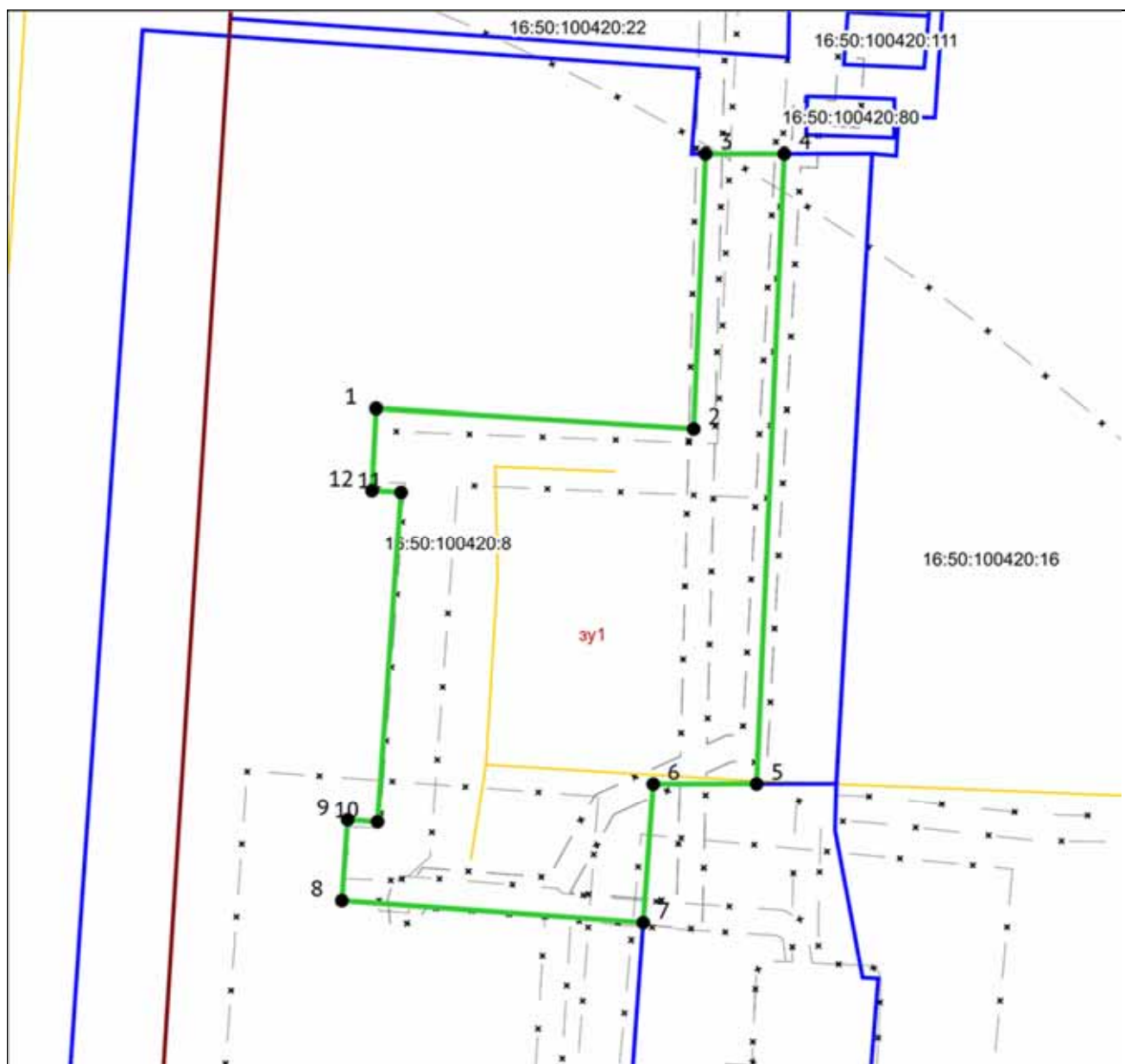
Утверждены постановлением

Исполнительного комитета

г.Казани

от _____ № _____






**Границы сферы действия публичного сервитута
на часть земельного участка с кадастровым номером 16:50:100420:8**



Масштаб 1:500

Система координат: МСК-16

Условные обозначения:

1	вновь образованная характерная точка
	граница устанавливаемого сервитута
	граница существующих земельных участков
	ЗОУИТ (действующие)
	красные линии (существующие)
	объекты капитального строительства (площадные)
16:50:100420	кадастровый квартал
16:50:100420:8	кадастровый номер обременяемого земельного участка

Приложение №3

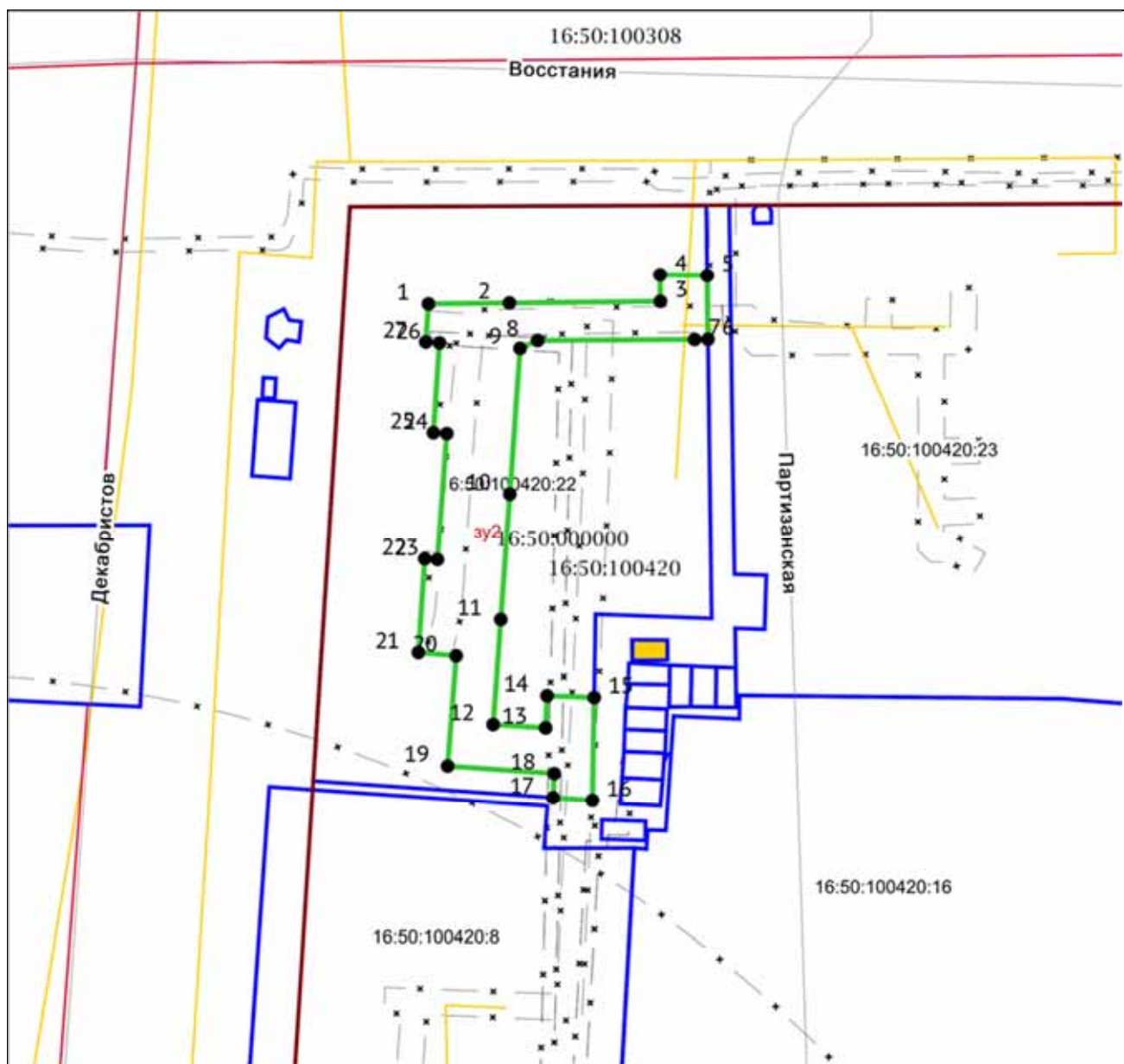
Утверждены постановлением

Исполнительного комитета

г.Казани

от _____ № _____






**Границы сферы действия публичного сервитута
на часть земельного участка с кадастровым номером 16:50:100420:22**



Масштаб 1:1000

Система координат: МСК-16

Условные обозначения:

1	вновь образованная характерная точка
	граница устанавливаемого сервитута
	граница существующих земельных участков
	ЗОУИТ (действующие)
	красные линии (существующие)
	объекты капитального строительства (площадные)
16:50:100420	кадастровый квартал
16:50:100420:22	кадастровый номер обременяемого земельного участка

Приложение №5

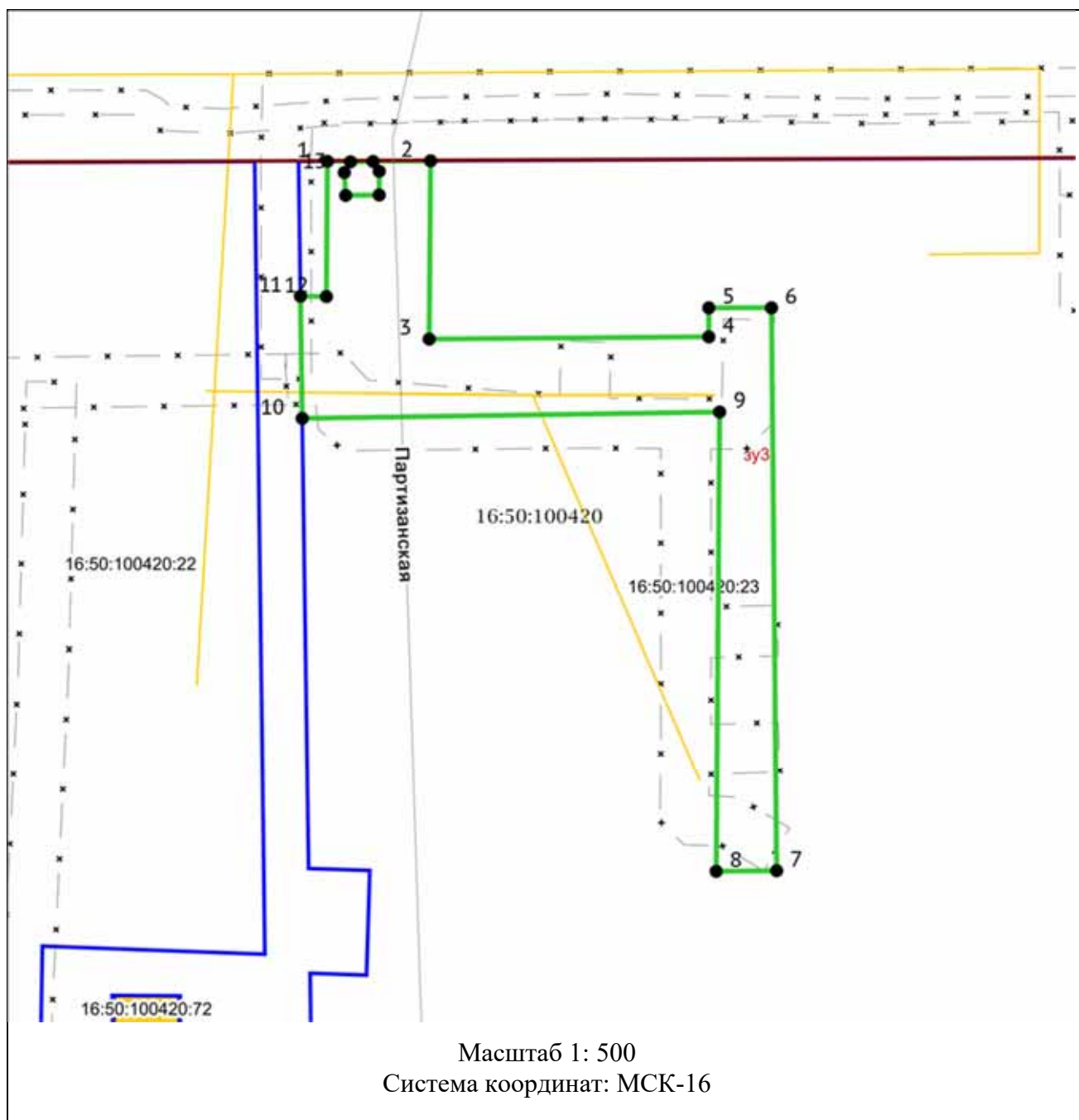
Утверждены постановлением

Исполнительного комитета






г.Казани

от _____ № _____

**Границы сферы действия публичного сервитута
на часть земельного участка с кадастровым номером 16:50:100420:23**



Условные обозначения:

1	вновь образованная характерная точка
	граница устанавливаемого сервитута
	граница существующих земельных участков
	ЗОУИТ (действующие)
	красные линии (существующие)
	объекты капитального строительства (площадные)
16:50:100420	кадастровый квартал
16:50:100420:23	кадастровый номер обременяемого земельного участка

Приложение №7

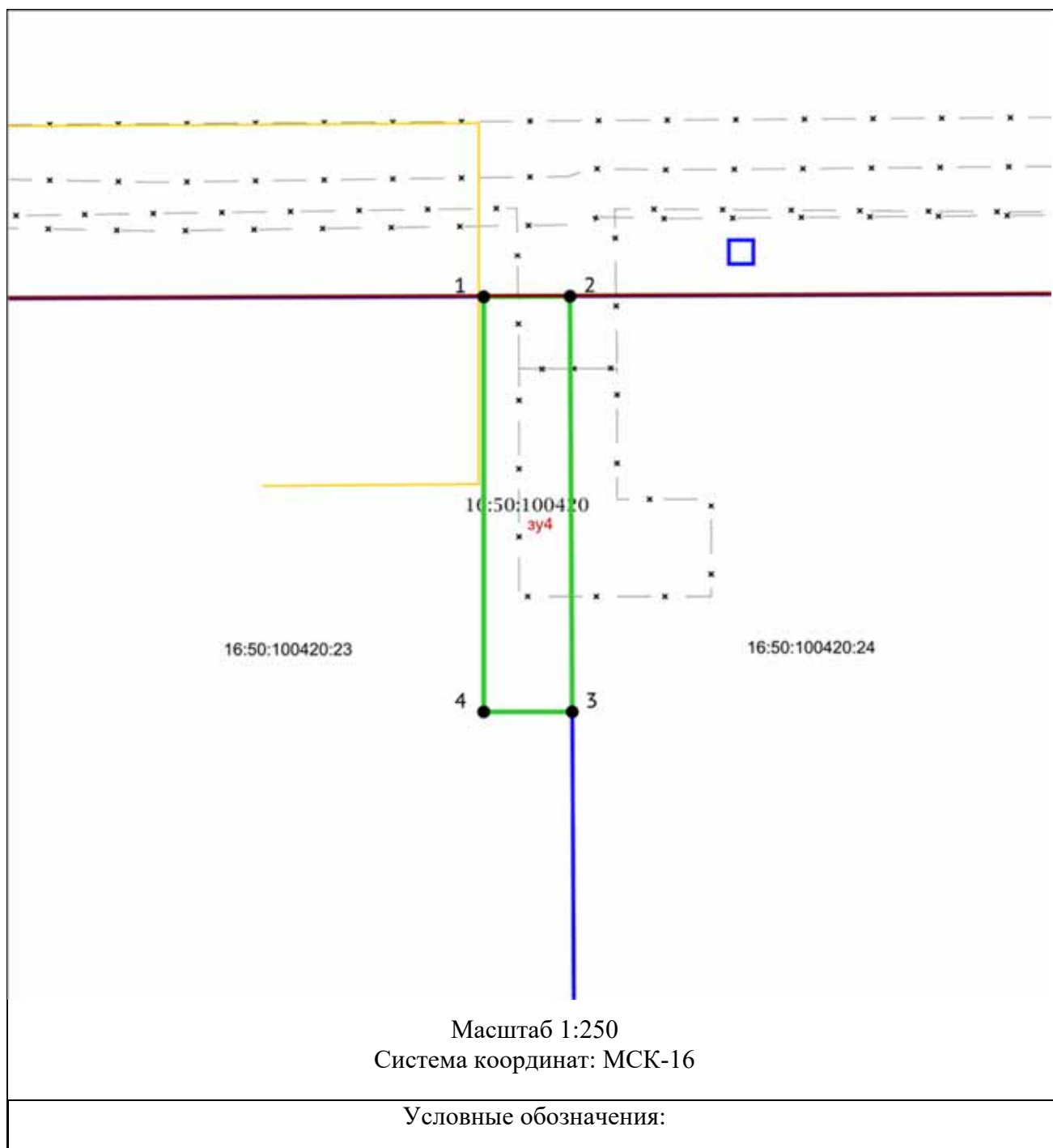
Утверждены постановлением






Исполнительного комитета

г.Казани

от _____ № _____

**Границы сферы действия публичного сервитута
на часть земельного участка с кадастровым номером 16:50:100420:23**



1	вновь образованная характерная точка
	граница устанавливаемого сервитута
	граница существующих земельных участков
	ЗОУИТ (действующие)
	красные линии (существующие)
	объекты капитального строительства (площадные)
16:50:100420	кадастровый квартал
16:50:100420:23	кадастровый номер обременяемого земельного участка

Приложение №9

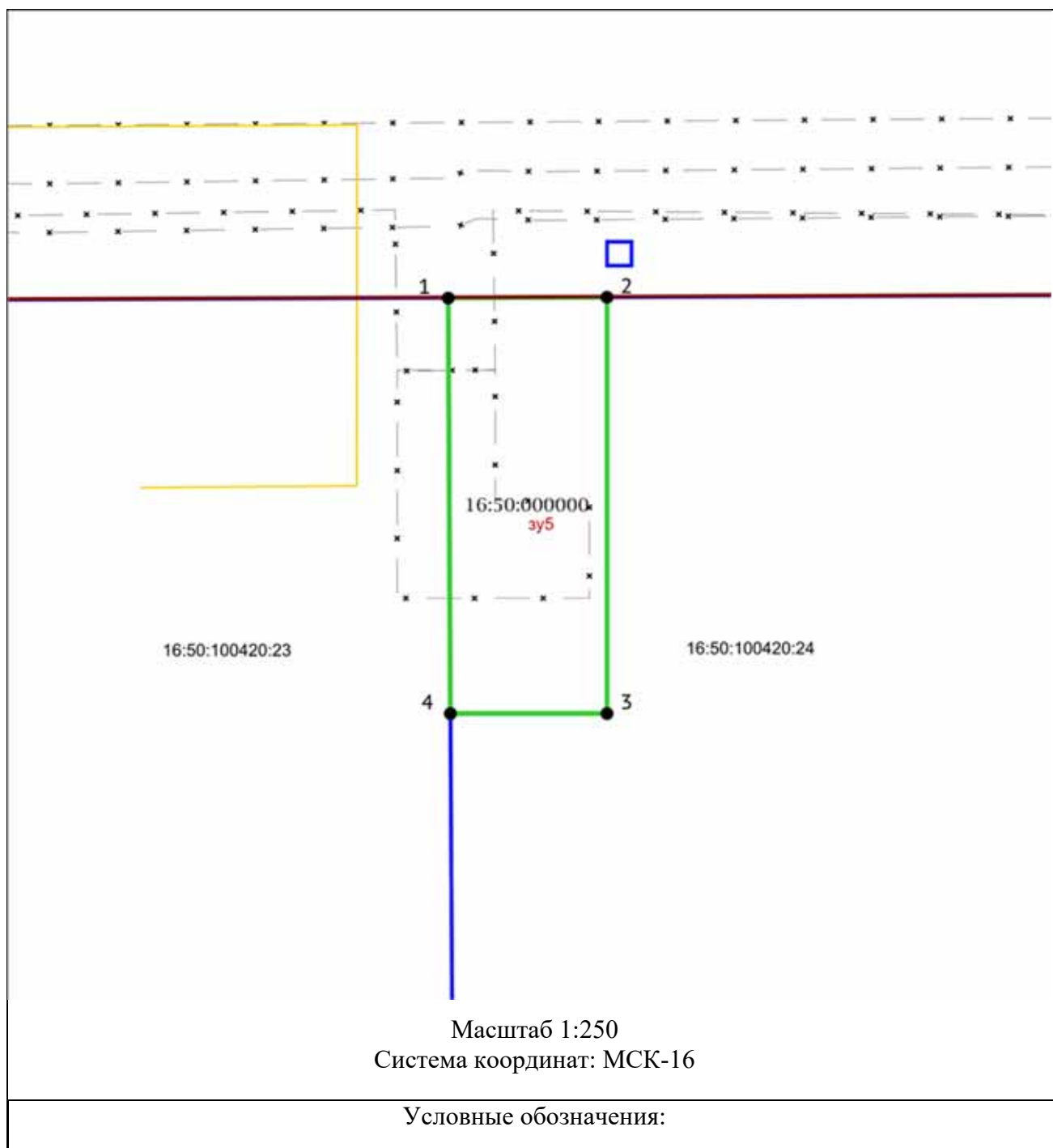
Утверждены постановлением






Исполнительного комитета

г.Казани

от _____ № _____

**Границы сферы действия публичного сервитута
на часть земельного участка с кадастровым номером 16:50:100420:24**



1	вновь образованная характерная точка
	граница устанавливаемого сервитута
	граница существующих земельных участков
	ЗОУИТ (действующие)
	красные линии (существующие)
	объекты капитального строительства (площадные)
16:50:100420	кадастровый квартал
16:50:100420:24	кадастровый номер обременяемого земельного участка