

**Об установлении публичного сервитута
на земельные участки
в Приволжском и Вахитовском районах г.Казани**

1. Установить публичный сервитут согласно приложениям №1, 2 к настоящему постановлению:

1.1. характеристика устанавливаемого публичного сервитута:

- площадь сферы действия – 189136 кв.м;

- кадастровые номера обременяемых земельных участков: 16:50:080704:22, 16:50:080703:546, 16:50:080704:17, 16:50:080704:19, 16:50:081012:3, 16:50:000000:11405, 16:50:000000:21254, 16:50:080704:3, 16:50:000000:18343, 16:50:180102:5, 16:50:080704:8, 16:50:080704:23, 16:50:080704:292, 16:50:080704:75, 16:50:080704:24, 16:50:000000:21222, 16:50:000000:18334, 16:50:000000:18530, 16:50:080703:16;

- местоположение: Приволжский и Вахитовский районы, г. Казань;

- цель установления: строительство, реконструкция, эксплуатация, капитальный ремонт объектов электросетевого хозяйства, тепловых сетей, водопроводных сетей, сетей водоотведения, линий и сооружений связи, линейных объектов системы газоснабжения, нефтепроводов и нефтепродуктопроводов, их неотъемлемых технологических частей, если указанные объекты являются объектами федерального, регионального или местного значения;

- срок установления: 3 года;

1.2. заявитель: МКУ «Управление капитального строительства и реконструкции города Казани»;

1.3. основания установления: обращение заявителя, Федеральный закон от 06.10.2003 №131-ФЗ «Об общих принципах организации местного самоуправления в Российской Федерации», глава V.7 Земельного кодекса Российской Федерации, статья 23 Земельного кодекса Российской Федерации, Постановление Исполнительного комитета г.Казани «Об утверждении проекта

планировки территории линейного объекта местного значения «Гидротехническое сооружение «Новая Портовая» (2-й этап)» №1541 от 12.04.2024г.

2. Поручить МБУ «Институт развития города Казани» обратиться в Управление Федеральной службы государственной регистрации, кадастра и картографии по Республике Татарстан для внесения соответствующих сведений о сфере действия публичного сервитута в границах согласно приложениям №1, 2 к настоящему постановлению и государственной регистрации публичного сервитута.

3. Опубликовать настоящее постановление, за исключением приложения №2 к настоящему постановлению (материал для служебного пользования), в Сборнике документов и правовых актов муниципального образования города Казани и разместить его на официальном портале органов местного самоуправления города Казани (www.kzn.ru).

4. Установить, что настоящее постановление вступает в силу со дня его официального опубликования.

5. Контроль за исполнением настоящего постановления возложить на заместителя Руководителя Исполнительного комитета г.Казани Р.Р.Шафигуллина.

Руководитель

Р.Г.Гафаров

Приложение №1

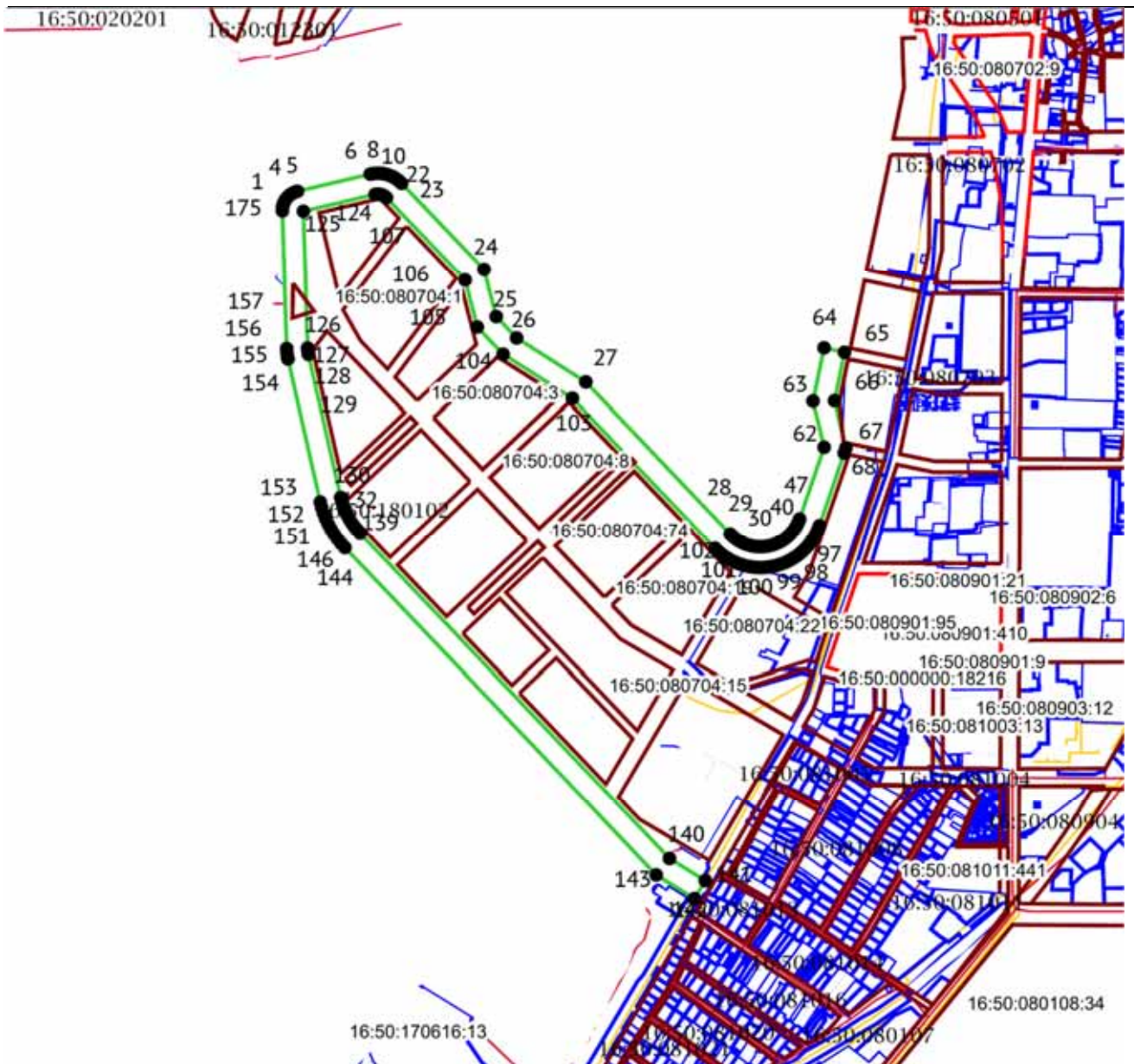
Утверждены постановлением

Исполнительного комитета

г.Казани





от _____ № _____

Границы сферы действия публичного сервитута на часть земельных участков



Масштаб 1:15000
Система координат: МСК-16

Условные обозначения:	
1	вновь образованная характерная точка
	граница устанавливаемого сервитута

	граница существующих земельных участков
	ЗОУИТ (действующие)
	красные линии (существующие)
	объекты капитального строительства (площадные)
16:50:180102, 16:50:081012, 16:50:080703, 16:50:080704	кадастровый квартал
16:50:080704:22, 16:50:080703:546, 16:50:080704:17, 16:50:080704:19, 16:50:081012:3, 16:50:000000:11405, 16:50:000000:21254, 16:50:080704:3, 16:50:000000:18343, 16:50:180102:5, 16:50:080704:8, 16:50:080704:23, 16:50:080704:292, 16:50:080704:75, 16:50:080704:24, 16:50:000000:21222, 16:50:000000:18334, 16:50:000000:18530, 16:50:080703:16	кадастровый номер обременяемого земельного участка