

**О внесении изменений в постановление
Исполнительного комитета г.Казани от 14.02.2024 №523
«Об установлении публичного сервитута на земельный участок по
ул.Туфана Миннуллина Вахитовского района г.Казани»**

В связи с внесением изменений в проект планировки и межевания территории линейного объекта «О подготовке проекта планировки и межевания территории линейного объекта по ул.Туфана Миннулина», утвержденный постановлением Исполнительного комитета г.Казани от 30.09.2019 №3519 **постановляю:**

1. Внести в постановление Исполнительного комитета г.Казани от 14.02.2024 №523 « Об установлении публичного сервитута на земельный участок по ул.Туфана Миннуллина Вахитовского района г.Казани» следующие изменения:

1.1. в подпункте 1.1. слова «площадь сферы действия – 40374 кв.м» заменить словами «площадь сферы действия – 38175 кв.м»

1.2. в подпункте 1.1. кадастровые номера обременяемых земельных участков изложить в новой редакции «16:50:000000:17182, 16:50:011415:375, 16:50:011415:64, 16:50:011414:7, 16:50:011414:207, 16:50:011414:457, 16:50:011414:183, 16:50:011414:435, 16:50:011414:540, 16:50:011414:338, 16:50:011414:431, 16:50:011414:357, 16:50:011414:453, 16:50:011414:187, 16:50:011414:351, 16:50:011414:176, 16:50:011414:505, 16:50:011414:189, 16:50:011414:306, 16:50:011414:190, 16:50:011414:305, 16:50:011414:173, 16:50:011414:423, 16:50:011414:172, 16:50:011414:193, 16:50:011414:194, 16:50:011414:195, 16:50:011414:489, 16:50:011414:169, 16:50:011414:473, 16:50:011414:516, 16:50:011414:197, 16:50:011414:49, 16:50:011414:481, 16:50:011414:45, 16:50:011414:432, 16:50:011414:307, 16:50:011414:63, 16:50:011414:61, 16:50:011414:62, 16:50:011414:348, 16:50:011414:81, 16:50:011414:82, 16:50:011414:458, 16:50:011414:108, 16:50:011414:492,

16:50:011414:111, 16:50:011414:112, 16:50:011414:40, 16:50:011414:37,
16:50:011414:36, 16:50:011414:350, 16:50:011414:543, 16:50:011414:35,
16:50:011414:34, 16:50:011414:32, 16:50:011414:542, 16:50:011414:29,
16:50:011414:488, 16:50:011414:537, 16:50:011414:50»;

1.3. приложение №1 и №2 к постановлению Исполнительного комитета г.Казани от 14.02.2024 №523 « Об установлении публичного сервитута на земельный участок по ул.Туфана Миннуллина Вахитовского района г.Казани» признать утратившим силу;

1.4. приложение №1 и №2 к настоящему постановлению считать приложением к постановлению Исполнительного комитета г.Казани от 14.02.2024 №523 « Об установлении публичного сервитута на земельный участок по ул.Туфана Миннуллина Вахитовского района г.Казани».

2. Поручить МБУ «Институт развития города Казани» обратиться в Управление Федеральной службы государственной регистрации, кадастра и картографии по Республике Татарстан для внесения соответствующих сведений о сфере действия публичного сервитута согласно настоящему постановлению.

3. Опубликовать настоящее постановление, за исключением приложения №3 к настоящему постановлению (материал для служебного пользования), в Сборнике документов и правовых актов муниципального образования города Казани и разместить его на официальном портале органов местного самоуправления города Казани (www.kzn.ru).

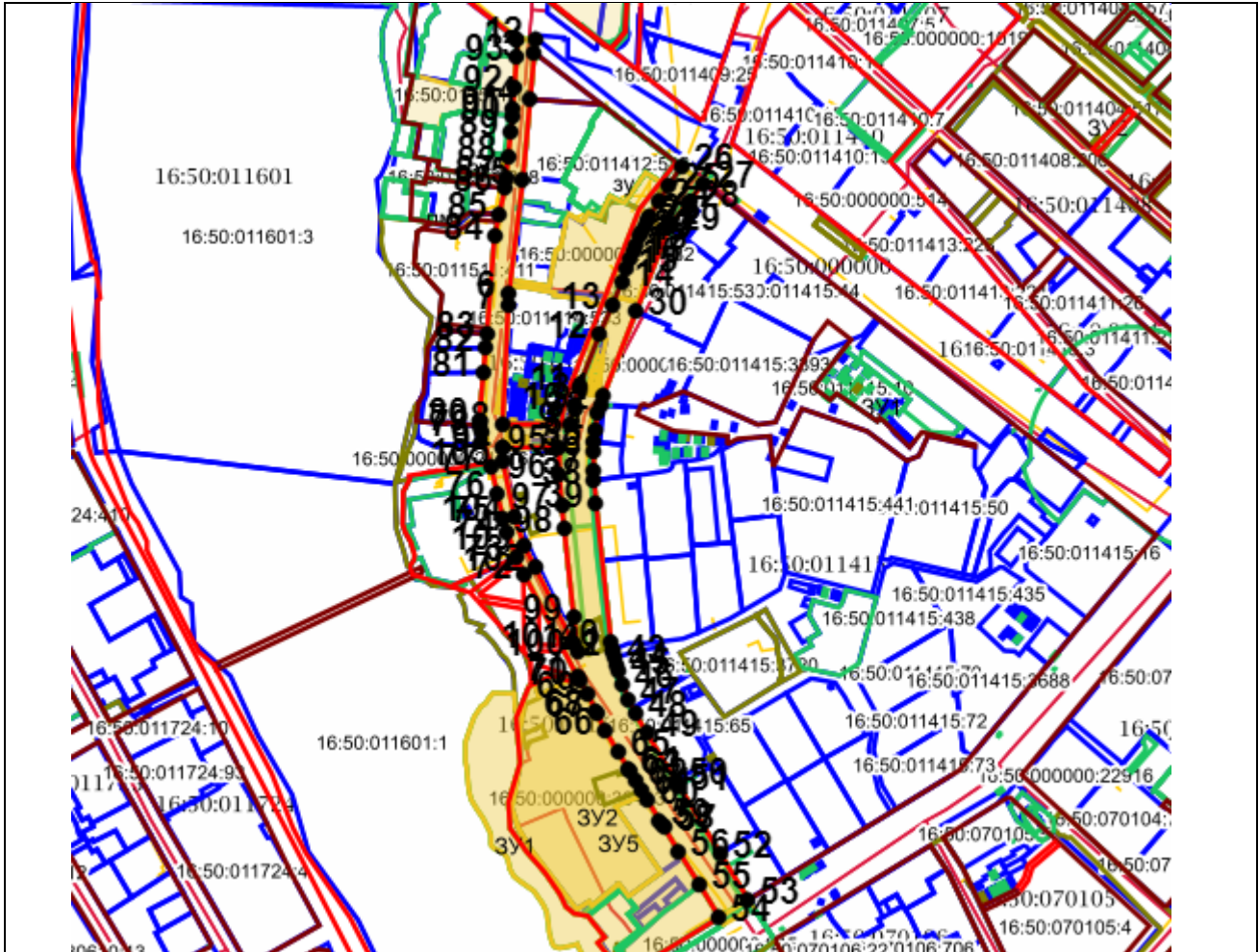
4. Контроль за выполнением настоящего постановления возложить на заместителя Руководителя Исполнительного комитета г.Казани Р.Р.Шафигуллина.

Руководитель

Р.Г.Гафаров

Приложение №1
 Утверждены постановлением
 Исполнительного комитета
 г.Казани
 от _____ № _____






Границы сферы действия публичного сервитута.



Масштаб 1:7000

Система координат: МСК-16

Условные обозначения:

1	вновь образованная характерная точка
	граница устанавливаемого сервитута
	граница существующих земельных участков
	ЗОУИТ (действующие)
	красные линии (существующие)
	объекты капитального строительства (площадные)
16:50:011414, 16:50:011415	кадастровый квартал

16:50:000000:17182, 16:50:011415:375, 16:50:011415:64, 16:50:011414:7, 16:50:011414:207, 16:50:011414:457, 16:50:011414:183, 16:50:011414:435, 16:50:011414:540, 16:50:011414:338, 16:50:011414:431, 16:50:011414:357, 16:50:011414:453, 16:50:011414:187, 16:50:011414:351, 16:50:011414:176, 16:50:011414:505, 16:50:011414:189, 16:50:011414:306, 16:50:011414:190, 16:50:011414:305, 16:50:011414:173, 16:50:011414:423, 16:50:011414:172, 16:50:011414:193, 16:50:011414:194, 16:50:011414:195, 16:50:011414:489, 16:50:011414:169, 16:50:011414:473, 16:50:011414:516, 16:50:011414:197, 16:50:011414:49, 16:50:011414:481, 16:50:011414:45, 16:50:011414:432, 16:50:011414:307, 16:50:011414:63, 16:50:011414:61, 16:50:011414:62, 16:50:011414:348, 16:50:011414:81, 16:50:011414:82, 16:50:011414:458, 16:50:011414:108, 16:50:011414:492, 16:50:011414:111, 16:50:011414:112, 16:50:011414:40, 16:50:011414:37, 16:50:011414:36, 16:50:011414:350, 16:50:011414:543, 16:50:011414:35, 16:50:011414:34, 16:50:011414:32, 16:50:011414:542, 16:50:011414:29, 16:50:011414:488, 16:50:011414:537, 16:50:011414:50	кадастровый номер обременяемого земельного участка
--	--