

**Об установлении публичного сервитута
на земельные участки
по ул.Родины Советского района г.Казани**

1. Установить публичный сервитут согласно приложениям №1, 2 к настоящему постановлению:

1.1. характеристика устанавливаемого публичного сервитута:

1.1.1. площадь сферы действия – 1521 кв.м;

- кадастровые номера обременяемых земельных участков:
16:50:060202:464, 16:50:060202:462;

- местоположение: ул.Родина, Советский район, г. Казань;

- цель установления: проход или проезд к территории дошкольного образовательного учреждения, которое планируется располагаться на земельном участке, с кадастровым номером 16:50:060202:467;

- срок установления: бессрочный;

1.2. заявитель: ООО «Специализированный застройщик Капитал Эстейт»;

1.3. основания установления: обращение заявителя, Федеральный закон от 06.10.2003 №131-ФЗ «Об общих принципах организации местного самоуправления в Российской Федерации», статья 23 Земельного кодекса Российской Федерации, Постановление Исполнительного комитета г.Казани «Об утверждении проекта планировки и межевания территории на границах улиц Родины, Даурская, Гвардейская и Аделя Кутуя» №670 от 24.03.2021г..

2. Поручить МБУ «Институт развития города Казани» обратиться в Управление Федеральной службы государственной регистрации, кадастра и картографии по Республике Татарстан для внесения соответствующих сведений о сфере действия публичного сервитута в границах согласно приложениям №1, 2 к настоящему постановлению и государственной регистрации публичного сервитута.

3. Опубликовать настоящее постановление, за исключением приложения №2 к настоящему постановлению (материал для служебного

пользования), в сетевом издании «Муниципальные правовые акты и иная официальная информация» (www.docskzn.ru) и разместить его на официальном портале органов местного самоуправления города Казани (www.kzn.ru) и на официальном портале правовой информации Республики Татарстан (www.pravo.tatarstan.ru).

4. Установить, что настоящее постановление вступает в силу после официального опубликования в сетевом издании «Муниципальные правовые акты и иная официальная информация» (www.docskzn.ru).

5. Контроль за исполнением настоящего постановления возложить на заместителя Руководителя Исполнительного комитета г.Казани Р.Р.Шафигуллина.

Руководитель

Р.Г.Гафаров

Приложение №1

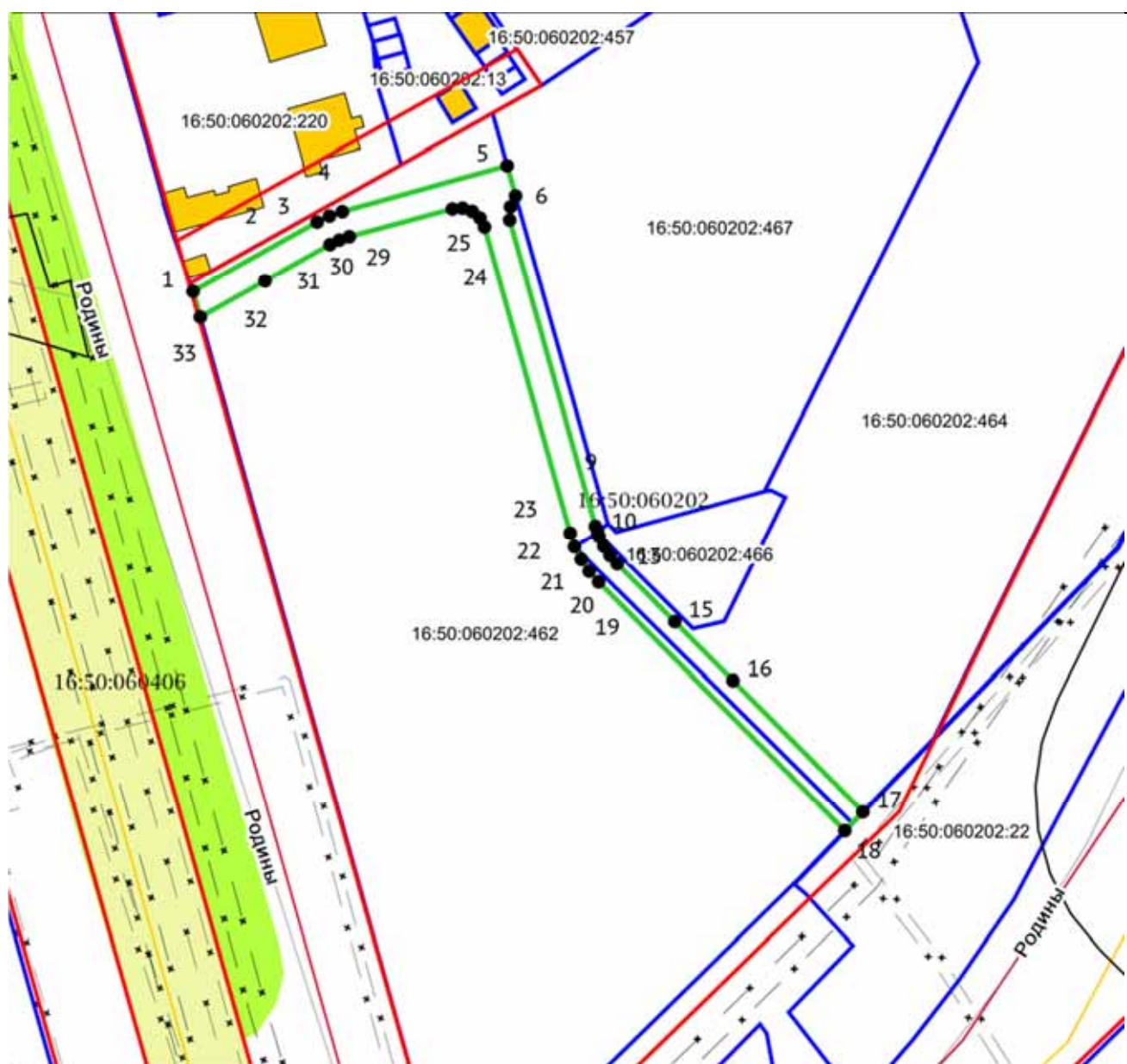
Утверждены постановлением

Исполнительного комитета

г.Казани



от _____ № _____

**Границы сферы действия публичного сервитута
на земельные участки с кадастровыми номерами 16:50:060202:462,
16:50:060202:464**



Масштаб 1:1500

Система координат: МСК-16

Условные обозначения:	
1	вновь образованная характерная точка
	граница устанавливаемого сервитута
	граница существующих земельных участков
	ЗОУИТ (действующие)
	красные линии (существующие)
	объекты капитального строительства (площадные)
16:50:060202	кадастровый квартал
16:50:060202:462, 16:50:060202:464	кадастровый номер обременяемого земельного участка
