

**Об установлении публичного сервитута  
на земельный участок  
по ул.Тэцевская г.Казани**

1. Установить публичный сервитут согласно приложениям №1, 2 к настоящему постановлению:

1.1. характеристика устанавливаемого публичного сервитута:

- площадь сферы действия – 67 кв.м;
- кадастровый номер обременяемого земельного участка 16:50:080114:57;
- местоположение: г.Казань Авиастроительный район, ул.Тэцевская;
- цель установления: размещение объекта электросетевого хозяйства - трансформаторной подстанции местного значения ТП-1424;
- срок установления: 49 лет;

1.2. заявитель: АО «Сетевая компания»;

1.3. основания установления: обращение заявителя, Федеральный закон от 06.10.2003 №131-ФЗ «Об общих принципах организации местного самоуправления в Российской Федерации», статья 23 Земельного кодекса Российской Федерации, глава V.7 Земельного кодекса Российской Федерации, статья 39.37 Земельного кодекса Российской Федерации, статья 3.6 Федерального закона от 25.10.2001 №137-ФЗ «О введении в действие Земельного кодекса Российской Федерации», постановление Правительства Российской Федерации от 24.02.2009 №160 (ред. от 21.12.2018) «О порядке установления охранных зон объектов электросетевого хозяйства и особых условий использования земельных участков, расположенных в границах таких зон», Генеральный план городского округа Казань, утвержденный решением Казанской городской Думы от 28.02.2020 №5-38, право собственности зарегистрировано на единый производственно-технологический комплекс (№16-50.3-23.2001-1281.4 от 26.12.2001).

2. Установить, что срок, в течение которого использование земельного участка, указанного в приложениях №1 и 2 к настоящему постановлению, в соответствии с видом его разрешенного использования будет невозможно или существенно затруднено, соответствует сроку публичного сервитута, указанному в пункте 1 настоящего постановления.

3. Поручить МБУ «Институт развития города Казани» обратиться в Управление Федеральной службы государственной регистрации, кадастра и картографии по Республике Татарстан для внесения соответствующих сведений о сфере действия публичного сервитута в границах согласно приложениям №1, 2 к настоящему постановлению и государственной регистрации публичного сервитута.

4. Опубликовать настоящее постановление, за исключением приложения №2 к настоящему постановлению (материал для служебного пользования), в сетевом издании «Муниципальные правовые акты и иная официальная информация» ([www.dockskzn.ru](http://www.dockskzn.ru)) и разместить его на официальном портале органов местного самоуправления города Казани ([www.kzn.ru](http://www.kzn.ru)) и на официальном портале правовой информации Республики Татарстан ([www.pravo.tatarstan.ru](http://www.pravo.tatarstan.ru)).

5. Установить, что настоящее постановление вступает в силу с момента его официального опубликования в сетевом издании «Муниципальные правовые акты и иная официальная информация» ([www.dockskzn.ru](http://www.dockskzn.ru)).

6. Рекомендовать: АО «Сетевая компания»:

6.1. привести земельный участок, указанные в подпункте 1.1 настоящего постановления, в состояние, пригодное для его использования в соответствии с видом разрешенного использования, в срок не позднее чем три месяца после завершения строительства, капитального или текущего ремонта, реконструкции, эксплуатации, консервации, сноса инженерного сооружения, для размещения которого был установлен публичный сервитут, или в случаях установления публичного сервитута в целях, предусмотренных пунктами 2, 5 статьи 39.37 Земельного кодекса Российской Федерации, после завершения на земельном участке деятельности, для обеспечения которой установлен публичный сервитут.

6.2. соблюдать ограничения, установленные для подзон №3, 4, 5 и 6 приаэродромной территории аэродрома экспериментальной авиации Казань (Борисоглебское) в соответствии с приказом Министерства промышленности и торговли Российской Федерации от 24.06.2021 №2293.

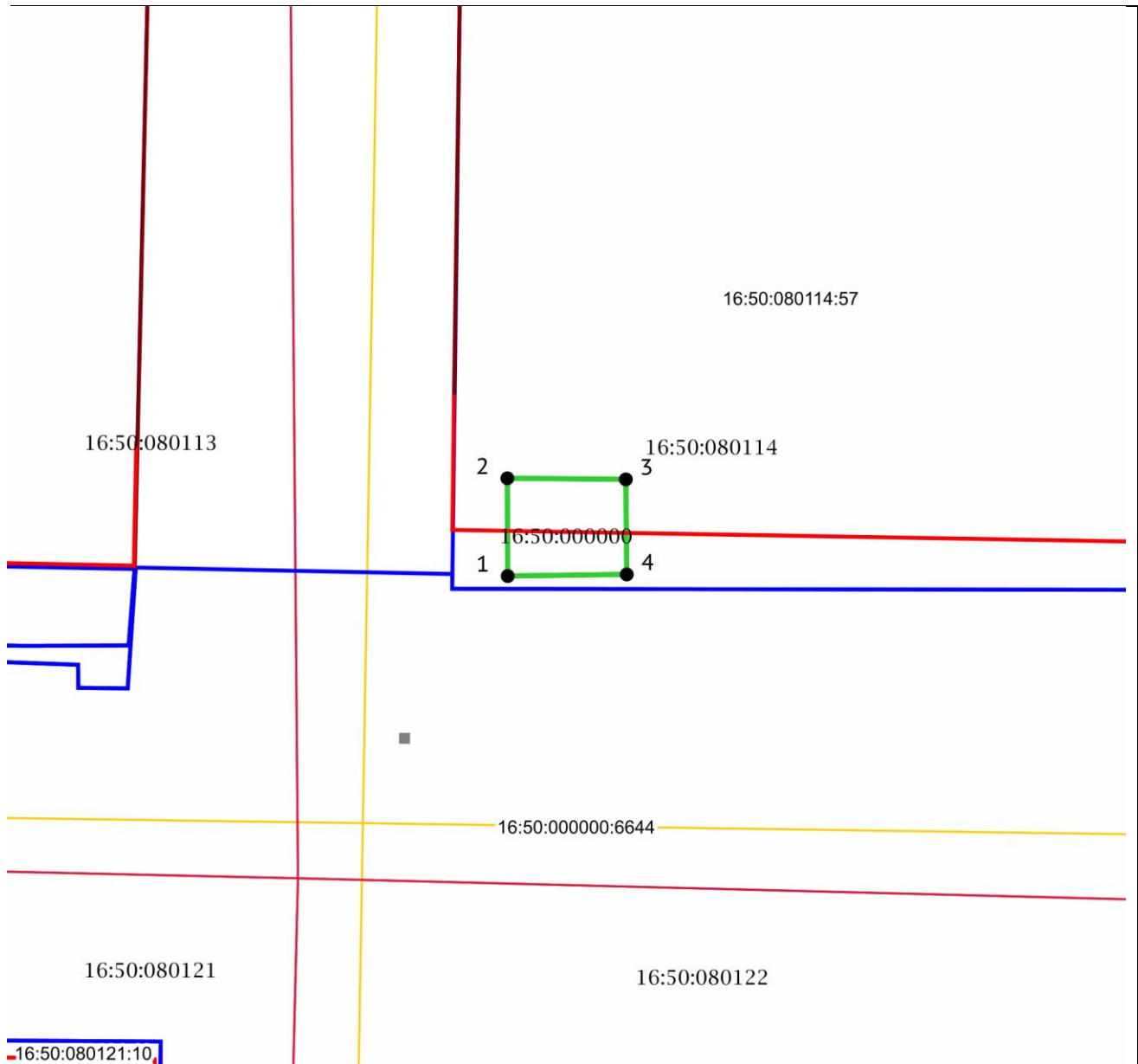
7. Контроль за исполнением настоящего постановления возложить на заместителя Руководителя Исполнительного комитета г.Казани Р.Р.Шафигуллина.

**Руководитель**

**Р.Г.Гафаров**

Приложение №1  
 Утверждены постановлением  
 Исполнительного комитета  
 г.Казани  
 от \_\_\_\_\_ № \_\_\_\_\_





**Границы сферы действия публичного сервитута на земельный участок с кадастровым номером 16:50:080114:57**




Масштаб 1:500

Система координат: МСК-16

Условные обозначения:

1	вновь образованная характерная точка
	граница устанавливаемого сервитута
	граница существующих земельных участков
	ЗОУИТ (действующие)
	красные линии (существующие)

	объекты капитального строительства
16:50:080114	кадастровый квартал
16:50:080114:57	кадастровый номер обременяемого земельного участка

---