

Об установлении публичного сервитута по ул.Копылова Авиастроительного района г.Казани

1. Установить публичный сервитут согласно приложениям №1, 2 к настоящему постановлению:

1.1. характеристика устанавливаемого публичного сервитута:

- площадь сферы действия – 68 кв.м;
- кадастровый квартал – 16:50:220101;
- кадастровый номер обременяемого земельного участка – 16:50:220101:93;
- местоположение: г.Казань, Авиастроительного район, ул.Копылова;
- цель установления: размещение объекта электросетевого хозяйства трансформаторной подстанции местного значения ТП-601;
- срок установления: 49 лет;

1.2. заявитель: АО «Сетевая компания»;

1.3. основания установления: обращение заявителя, глава V.7 Земельного кодекса Российской Федерации, статьи 39.37 Земельного кодекса Российской Федерации, статьи 3.6 Федерального закона от 25.10.2001 №137-ФЗ «О введении в действие Земельного кодекса Российской Федерации», постановление Правительства Российской Федерации от 24.02.2009 №160 «О порядке установления охранных зон объектов электросетевого хозяйства и особых условий использования земельных участков, расположенных в границах таких зон», Генеральный план городского округа Казань, утвержденный решением Казанской городской Думы от 28.02.2020 №5-38, право собственности, на трансформаторную подстанцию местного значения ТП-784 (от 26.12.2001 №16-50.3-23.2001-1364.3).

2. Поручить МБУ «Институт развития города Казани» обратиться в Управление Федеральной службы государственной регистрации, кадастра и картографии по Республике Татарстан для внесения соответствующих сведений

о сфере действия публичного сервитута в границах согласно приложениям №1, 2 к настоящему постановлению и государственной регистрации публичного сервитута.

3. Установить, что срок, в течение которого использование земельного участка, указанного в приложениях №1 и 2 к настоящему постановлению, в соответствии с видом его разрешенного использования будет невозможно или существенно затруднено, соответствует сроку публичного сервитута, указанному в пункте 1 настоящего постановления.

4. Опубликовать настоящее постановление, за исключением приложения №2 к настоящему постановлению (материал для служебного пользования), в сетевом издании «Муниципальные правовые акты и иная официальная информация» (www.dockskzn.ru) и разместить его на официальном портале органов местного самоуправления города Казани (www.kzn.ru) и на официальном портале правовой информации Республики Татарстан (www.pravo.tatarstan.ru).

5. Установить, что настоящее постановление вступает в силу с момента его официального опубликования в сетевом издании «Муниципальные правовые акты и иная официальная информация» (www.dockskzn.ru).

6. Рекомендовать: АО «Сетевая компания»:

6.1. заявителю привести земельный участок, указанный в подпункте 1.1 настоящего постановления, в состояние, пригодное для его использования в соответствии с видом разрешенного использования, в срок не позднее чем три месяца после завершения строительства, капитального или текущего ремонта, реконструкции, эксплуатации, консервации, сноса инженерного сооружения, для размещения которого был установлен публичный сервитут, или, в случаях установления публичного сервитута в целях, предусмотренных пунктами 2, 5 статьи 39.37 Земельного кодекса Российской Федерации, после завершения на земельном участке деятельности, для обеспечения которой установлен публичный сервитут;

6.2. соблюдать ограничения в связи с нахождением в зоне достопримечательного места «В» (территория парка).

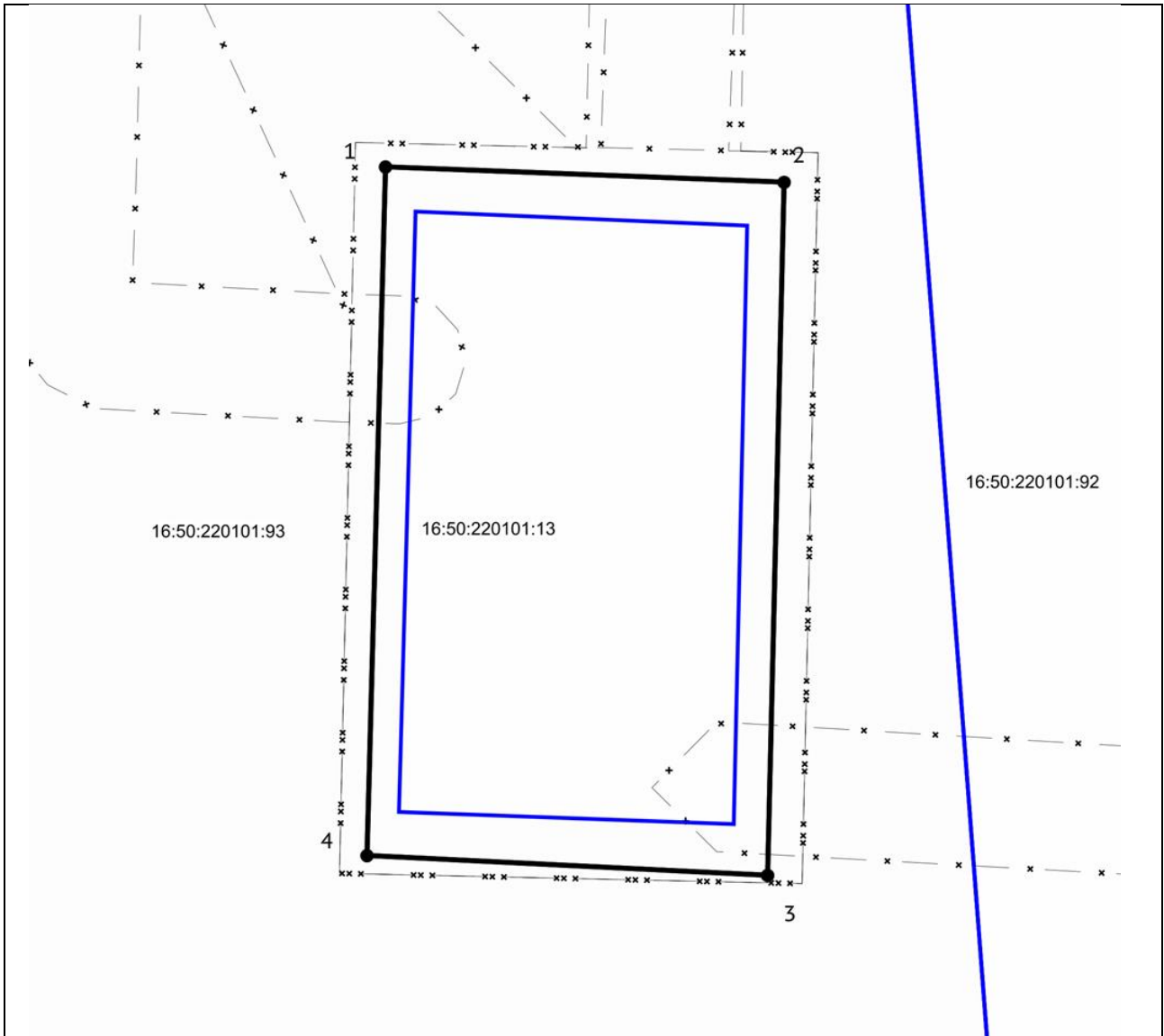
7. Контроль за исполнением настоящего постановления возложить на заместителя Руководителя Исполнительного комитета г.Казани Р.Р.Шафигуллина.

Руководитель

Р.Г.Гафаров

Приложение №1
 Утверждены постановлением
 Исполнительного комитета
 г.Казани
 от _____ № _____



**Границы сферы действия публичного сервитута
 на часть земельного участка с кадастровым номером 16:50:220101:93**



Масштаб 1:100
 Система координат: МСК-16

Условные обозначения:

1	вновь образованная характерная точка
—	граница устанавливаемого сервитута
—	граница существующих земельных участков
—	ЗОУИТ (действующие)

	красные линии (существующие)
	объекты капитального строительства (площадные)
16:50:220101	кадастровый квартал
16:50:220101:93	кадастровый номер обременяемого земельного участка
