

Об установлении публичного сервитута в Советском районе г.Казани

1. Установить публичный сервитут согласно приложениям №1, 2 к настоящему постановлению:

1.1. характеристика устанавливаемого публичного сервитута:

- площадь сферы действия – 39187 кв.м;

- кадастровые номера обременяемых кварталов - 16:33:140411, 16:50:000000, 16:33:021134, 16:50:270258, 16:33:021119, 16:00:000000, 16:33:000000, 16:16:120602;

- кадастровые номера обременяемых земельных участков: 16:50:270258:3, 16:16:120602:13732, 16:00:000000:328, 16:33:140411:23, 16:33:140411:28, 16:33:000000:3550, 16:50:270258:148, 16:33:021134:24, 16:00:000000:68821, 16:33:140411:17, 16:33:021119:9, 16:33:021119:204, 16:33:021119:41, 16:33:000000:3549, 16:16:120602:418, 16:16:120602:11920, 16:16:120602:417, 16:33:021119:42, 16:33:021119:15, 16:33:140411:16, 16:33:000000:192, 16:16:120602:13553, 16:16:120602:13619, 16:16:120602:13552, 16:00:000000:1657, 16:33:140411:8, 16:50:270258:2, 16:33:000000:180, 16:16:120602:13617, 16:16:120602:13620, 16:16:120602:419, 16:16:120602:13662;

- местоположение: г.Казань, Советский район;

- цель установления: размещение объекта трубопроводного транспорта регионального значения "Реконструкция газопровода Миннибаево-Казань на участке 220-285 км";

- срок установления: 49 лет;

1.2. заявитель: ПАО «Газпром»;

1.3. основания установления: обращение заявителя, глава V.7 Земельного кодекса Российской Федерации, статья 39.37 Земельного кодекса Российской Федерации, статья 3.6 Федерального закона от 25.10.2001 №137-ФЗ «О введении в действие Земельного кодекса Российской Федерации»,

постановление Правительства Российской Федерации от 20.11.2000 №878 «Об утверждении Правил охраны газораспределительных сетей», Генеральный план городского округа Казань, утвержденный решением Казанской городской Думы от 28.02.2020 №5-38, программа "Реконструкция газопровода Миннибаево-Казань на участке 220-285 км".

2. Установить, что срок, в течение которого использование земельных участков, указанных в приложениях №1 и 2 к настоящему постановлению, в соответствии с видами их разрешенного использования будет невозможно или существенно затруднено соответствует сроку действия публичного сервитута, указанному в пункте 1 настоящего постановления.

3. Поручить МБУ «Институт развития города» обратиться в Управление Федеральной службы государственной регистрации, кадастра и картографии по Республике Татарстан для внесения соответствующих сведений о сфере действия публичного сервитута в границах согласно приложениям №1, 2 к настоящему постановлению и государственной регистрации публичного сервитута.

4. Опубликовать настоящее постановление, за исключением приложения №2 к настоящему постановлению (материал для служебного пользования), в сетевом издании «Муниципальные правовые акты и иная официальная информация» (www.docskzn.ru) и разместить его на официальном портале органов местного самоуправления города Казани (www.kzn.ru) и на официальном портале правовой информации Республики Татарстан (www.pravo.tatarstan.ru);

5. Установить, что настоящее постановление вступает в силу со дня его официального опубликования в сетевом издании «Муниципальные правовые акты и иная официальная информация» (www.docskzn.ru).

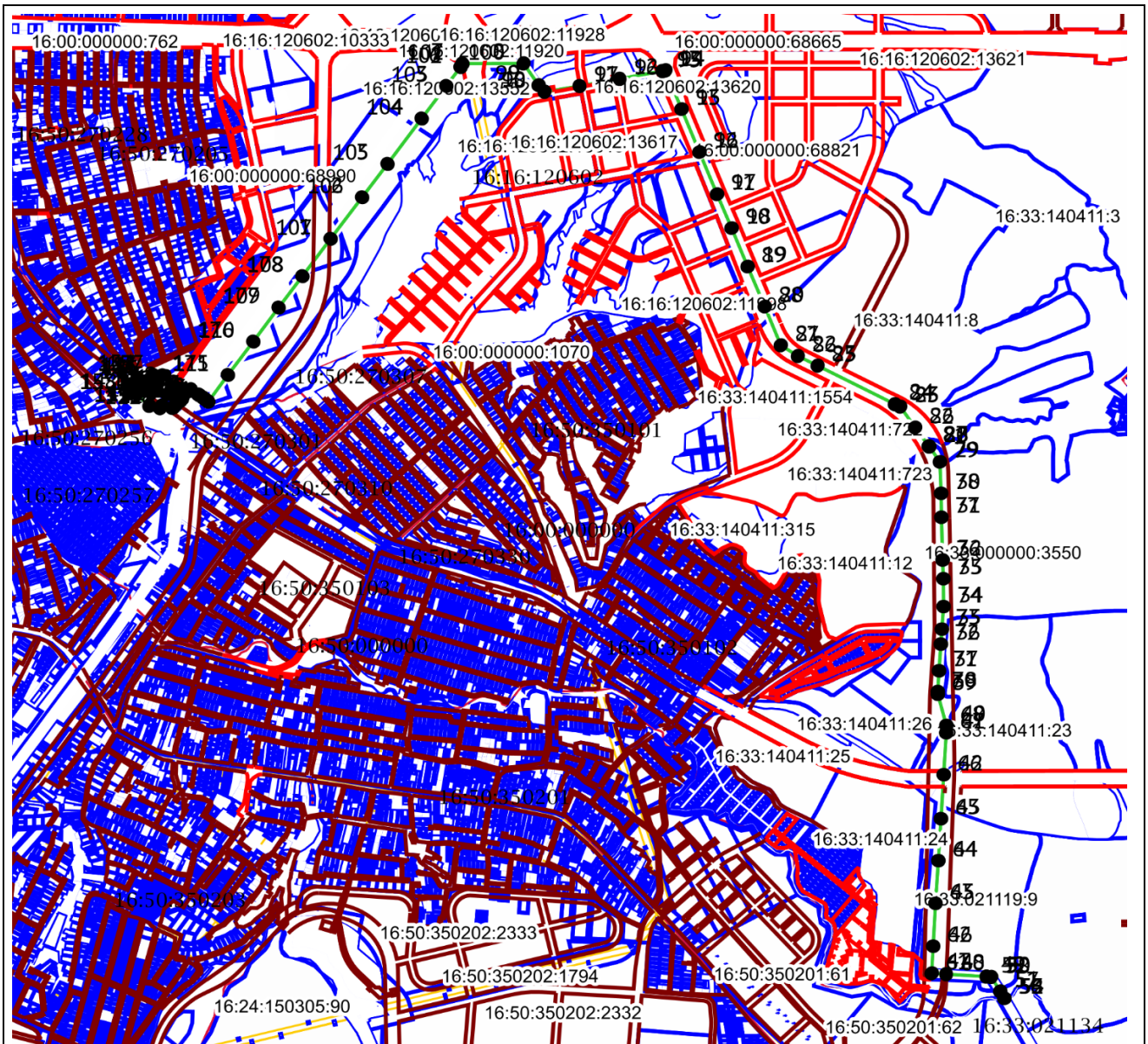
6. Рекомендовать заявителю привести земельные участки, указанные в подпункте 1.1 настоящего постановления, в состояние, пригодное для их использования в соответствии с видом разрешенного использования, в срок не позднее чем три месяца после завершения строительства, капитального или текущего ремонта, реконструкции, эксплуатации, консервации, сноса инженерного сооружения, для размещения которого был установлен публичный сервитут, или, в случаях установления публичного сервитута в целях, предусмотренных пунктами 2, 5 статьи 39.37 Земельного кодекса Российской Федерации, – после завершения на земельных участках деятельности, для обеспечения которой установлен публичный сервитут.

7. Контроль за исполнением настоящего постановления возложить на заместителя Руководителя Исполнительного комитета г.Казани Р.Р.Шафигуллина.


Руководитель




Р.Г.Гафаров

**Границы сферы действия публичного сервитута
 в Советском районе г.Казани**



Масштаб 1:30000
 Система координат: МСК-16

Условные обозначения:	
1	вновь образованная характерная точка
	граница устанавливаемого сервитута
	граница существующих земельных участков

	ЗОУИТ (действующие)
	красные линии (существующие)
	объекты капитального строительства
16:33:140411, 16:50:000000, 16:33:021134, 16:50:270258, 16:33:021119, 16:00:000000, 16:33:000000, 16:16:120602	кадастровый квартал
16:50:270258:3, 16:16:120602:13732, 16:00:000000:328, 16:33:140411:23, 16:33:140411:28, 16:33:000000:3550, 16:50:270258:148, 16:33:021134:24, 16:00:000000:68821, 16:33:140411:17, 16:33:021119:9, 16:33:021119:204, 16:33:021119:41, 16:33:000000:3549, 16:16:120602:418, 16:16:120602:11920, 16:16:120602:417, 16:33:021119:42, 16:33:021119:15, 16:33:140411:16, 16:33:000000:192, 16:16:120602:13553, 16:16:120602:13619, 16:16:120602:13552, 16:00:000000:1657, 16:33:140411:8, 16:50:270258:2, 16:33:000000:180, 16:16:120602:13617, 16:16:120602:13620, 16:16:120602:419, 16:16:120602:13662.	кадастровые номера обременяемых земельных участков