

**О внесении изменений в постановление
Исполнительного комитета г.Казани от 04.09.2024 №3765
«Об установлении публичного сервитута на земельные участки в Ново-
Савиновском районе г.Казани»**

Рассмотрев заявление МКУ «Комитет внешнего благоустройства» о внесении изменений в постановление Исполнительного комитета г.Казани от 04.09.2024 №3765 «Об установлении публичного сервитута на земельные участки в Ново-Савиновском районе г.Казани» **постановляю:**

1. Внести в постановление Исполнительного комитета г.Казани от 04.09.2024 №3765 «Об установлении публичного сервитута на земельные участки в Ново-Савиновском районе г.Казани» следующие изменения:

1.1. в подпункте 1.1 слова «площадь сферы действия – 686 кв.м» заменить словами «площадь сферы действия – 694 кв.м»;

1.2. приложения №1 и 2 признать утратившими силу;

1.3. приложения №1 и 2 к настоящему постановлению считать соответственно приложениями №1 и 2 к постановлению Исполнительного комитета г.Казани от 04.09.2024 №3765.

2. МБУ «Институт развития города Казани» обратиться в Управление Федеральной службы государственной регистрации, кадастра и картографии по Республике Татарстан для внесения соответствующих сведений о сфере действия публичного сервитута согласно настоящему постановлению.

3. Опубликовать настоящее постановление, за исключением приложения №2 к настоящему постановлению (материал для служебного пользования), в сетевом издании «Муниципальные правовые акты и иная официальная информация» (www.docskzn.ru) и разместить его на официальном портале органов местного самоуправления города Казани (www.kzn.ru) и на официальном портале правовой информации Республики Татарстан (www.pravo.tatarstan.ru).

4. Установить, что настоящее постановление вступает в силу после официального опубликования в сетевом издании «Муниципальные правовые акты и иная официальная информация» (www.docskzn.ru).

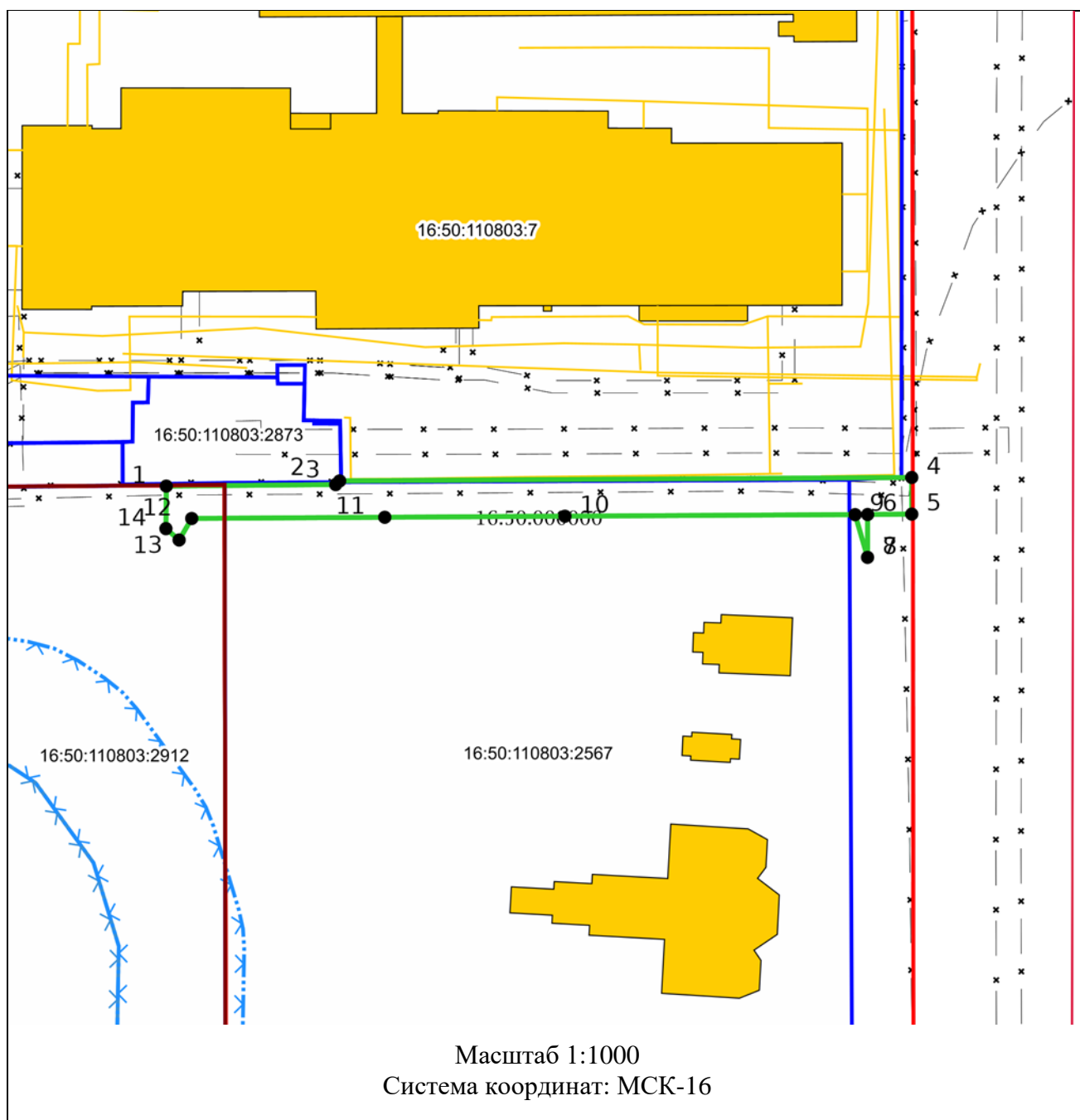
5. Контроль за выполнением настоящего постановления возложить на заместителя Руководителя Исполнительного комитета г.Казани Р.Р.Шафигуллина.






Руководитель

Р.Г.Гафаров

Приложение №1
Утверждены постановлением
Исполнительного комитета
г.Казани
от _____ № _____

**Границы сферы действия публичного сервитута
на части земельных участков с кадастровыми номерами 16:50:110803:2567,
16:50:110803:2912, 16:50:110803:7, 16:50:110803:2873**



Условные обозначения:	
1	вновь образованная характерная точка
	граница устанавливаемого сервитута
	граница существующих земельных участков
	ЗОУИТ (действующие)
	красные линии (существующие)
	объекты капитального строительства (площадные)
16:50:110803	кадастровый квартал
16:50:110803:2567, 16:50:110803:2912, 16:50:110803:7, 16:50:110803:2873	Кадастровый номер обременяемого земельного участка

Приложение №2
Утвержден постановлением
Исполнительного комитета
г.Казани
от _____ № _____

**Перечень координат границ сферы действия публичного сервитута
на части земельных участков с кадастровыми номерами
16:50:110803:2567, 16:50:110803:2912, 16:50:110803:7,
16:50:110803:2873**

Условный номер земельного участка:		
Площадь сферы действия сервитута: 694 м ²		
Обозначение характерных точек границ	Координаты, м	
	X	Y
1	2	3
1	480799,18	1307101,72
2	480799,43	1307128,74
3	480800,01	1307129,37
4	480800,55	1307220,59
5	480794,71	1307220,60
6	480794,65	1307213,56
7	480787,82	1307213,55
8	480787,82	1307213,55
9	480794,64	1307211,56
10	480794,38	1307165,29
11	480794,21	1307136,56
12	480794,02	1307105,78
13	480790,58	1307103,77
14	480792,40	1307101,66
1	480799,18	1307101,72