



П Р И К А З

№ _____

Б О Е Р Ы К

« _____ » _____ 20__

Об утверждении Правил землепользования и
застройки муниципального образования
«Русско-Ошнякское сельское поселение»
Рыбно-Слободского муниципального района
Республики Татарстан

В соответствии со статьями 31-32 Градостроительного кодекса Российской Федерации, Законом Республики Татарстан от 25 декабря 2010 года № 98-ЗРТ «О градостроительной деятельности в Республике Татарстан», Законом Республики Татарстан от 23 декабря 2023 года № 131-ЗРТ «О перераспределении полномочий между органами местного самоуправления муниципальных образований Республики Татарстан и органами государственной власти Республики Татарстан в области градостроительной деятельности», приказом Министерства строительства, архитектуры и жилищно-коммунального хозяйства Республики Татарстан от 11.10.2024 № 482/о «О подготовке проекта правил землепользования и застройки Русско-Ошнякского сельского поселения Рыбно-Слободского муниципального района Республики Татарстан», протоколом заседания Комиссии по подготовке проекта правил землепользования и застройки в Республике Татарстан от _____ № ____, учитывая результаты публичных слушаний, проведенных с _____ по _____, п р и к а з ы в а ю:

1. Утвердить прилагаемые Правила землепользования и застройки муниципального образования «Русско-Ошнякское сельское поселение» Рыбно-Слободского муниципального района Республики Татарстан (далее - Правила землепользования и застройки).

2. Отделу развития юго-западных районов управления развития агломераций департамента развития территорий (А.С.Харитонову) обеспечить:

направление настоящего приказа Руководителю Исполнительного комитета Рыбно-Слободского муниципального района Республики Татарстан в срок не позднее семи календарных дней с даты вступления его в силу;

размещение настоящего приказа на официальном сайте Министерства

строительства, архитектуры и жилищно-коммунального хозяйства Республики Татарстан в информационно-телекоммуникационной сети «Интернет» в срок не позднее семи календарных дней с даты вступления его в силу;

размещение настоящего приказа в государственной информационной системе Республики Татарстан «Информационное обеспечение градостроительной деятельности Республики Татарстан» в течение 10 рабочих дней с даты его издания;

направление в филиал публично-правовой компании «Роскадастр» по Республике Татарстан в электронной форме сведений о границах территориальных зон, содержащих графическое описание местоположения границ территориальных зон и перечень координат этих границ в системе координат, используемой для ведения Единого государственного реестра недвижимости, в течение пяти рабочих дней с даты вступления в силу настоящего приказа;

размещение настоящего приказа в Федеральной государственной информационной системе территориального планирования не позднее чем по истечении 10 календарных дней с даты его издания.

3. Юридическому отделу (Р.И.Кузьмину) обеспечить направление настоящего приказа на государственную регистрацию в Министерство юстиции Республики Татарстан.

4. Установить, что настоящий приказ вступает в силу со дня его официального опубликования.

5. Контроль за исполнением настоящего приказа возложить на начальника управления развития агломераций департамента развития территорий С.А.Рыбакова.

Заместитель министра

В.Н.Кудряшев

**ПРАВИЛА
ЗЕМЛЕПОЛЬЗОВАНИЯ И ЗАСТРОЙКИ**

муниципального образования «Русско-Ошнякское сельское поселение»
Рыбно-Слободского муниципального района Республики Татарстан

Часть I

**ПОРЯДОК ПРИМЕНЕНИЯ
ПРАВИЛ ЗЕМЛЕПОЛЬЗОВАНИЯ И ЗАСТРОЙКИ
И ВНЕСЕНИЯ ИЗМЕНЕНИЙ В УКАЗАННЫЕ ПРАВИЛА**

2025 г.

СОДЕРЖАНИЕ

Часть I. Порядок применения Правил землепользования и застройки и внесения изменений в указанные правила

Глава 1. Общие положения

Статья 1. Область применения

Статья 2. Основные понятия

Глава 2. Положение о регулировании землепользования и застройки уполномоченными органами

Статья 3. Полномочия органов местного самоуправления

Статья 4. Перераспределение полномочий между органами местного самоуправления муниципальных образований и органами государственной власти Республики Татарстан в области градостроительной деятельности

Глава 3. Положение об изменении видов разрешенного использования земельных участков и объектов капитального строительства физическими и юридическими лицами

Статья 5. Изменение видов разрешенного использования земельных участков и объектов капитального строительства

Статья 6. Разрешение на условно разрешенный вид использования земельного участка или объекта капитального строительства

Статья 7. Разрешение на отклонение от предельных параметров разрешенного строительства, реконструкции объектов капитального строительства

Статья 8. Использование земельных участков и объектов капитального строительства, не соответствующих градостроительному регламенту

Глава 4. Положение о подготовке документации по планировке территории уполномоченными органами

Статья 9. Общие требования к подготовке документации по планировке территории

Глава 5. Положение о проведении публичные слушания по вопросам землепользования и застройки

Статья 10. Общие положения о публичных слушаниях

Глава 6. Положение о внесении изменений в Правила землепользования и застройки

Статья 11. Общие положения о внесении изменений в Правила землепользования и застройки

Глава 7. Положение о регулировании иных вопросов землепользования и застройки

Статья 12. Комплексное развитие территории

ЧАСТЬ I. ПОРЯДОК ПРИМЕНЕНИЯ ПРАВИЛ ЗЕМЛЕПОЛЬЗОВАНИЯ И ЗАСТРОЙКИ И ВНЕСЕНИЯ ИЗМЕНЕНИЙ В УКАЗАННЫЕ ПРАВИЛА

Глава 1. Общие положения

Статья 1. Область применения

1. Правила землепользования и застройки муниципального образования «Русско-Ошнякское сельское поселение» Рыбно-Слободского муниципального района Республики Татарстан (далее – Правила) являются документом градостроительного зонирования, принятым в соответствии с Градостроительным кодексом Российской Федерации (далее – ГрК РФ), Земельным кодексом Российской Федерации, Федеральным законом от 6 октября 2003 года №131-ФЗ «Об общих принципах организации местного самоуправления в Российской Федерации», Законом Республики Татарстан от 23 декабря 2023 года № 131-ЗРТ «О перераспределении полномочий между органами местного самоуправления муниципальных образований Республики Татарстан и органами государственной власти Республики Татарстан в области градостроительной деятельности», иными законами и нормативными правовыми актами Российской Федерации и Республики Татарстан о градостроительной деятельности, в области земельных отношений, охраны окружающей среды и рационального использования природных ресурсов, на основании Устава муниципального образования «Русско-Ошнякское сельское поселение» Рыбно-Слободского муниципального района Республики Татарстан, правовых актов, определяющих основные направления социально-экономического и градостроительного развития муниципального образования, с учетом требований технических регламентов, положения о территориальном планировании, содержащегося в генеральном плане муниципального образования «Русско-Ошнякское сельское поселение» Рыбно-Слободского муниципального района Республики Татарстан (далее – генеральный план), результатов публичных слушаний или общественных обсуждений по проекту Правил и предложений заинтересованных лиц.

2. Правила регулируют отношения в области использования земельных участков в целях строительства, реконструкции и эксплуатации объектов капитального строительства в части вопросов, регулируемых законодательством о градостроительной деятельности.

3. Субъектами (участниками) отношений, регулируемых Правилами, являются:

1) жители муниципального образования и их объединения, физические и юридические лица;

2) Комиссия по подготовке проекта правил землепользования и застройки в Республике Татарстан;

3) органы местного самоуправления муниципального образования «Русско-Ошнякское сельское поселение» Рыбно-Слободского муниципального района Республики Татарстан;

4) Министерство строительства, архитектуры и жилищно-коммунального хозяйства Республики Татарстан (далее – Министерство);

5) иные республиканские органы исполнительной власти и органы местного самоуправления.

4. Правила обязательны для исполнения всеми субъектами (участниками) отношений, регулируемых Правилами.

5. Правила не регулируют отношения, связанные с:

1) возникновением, изменением и прекращением прав на земельные участки и объекты капитального строительства;

2) разработкой и утверждением документов территориального планирования;

3) разработкой документации по планировке территории по решению федеральных органов исполнительной власти и утверждением такой документации;

4) осуществлением экономической деятельности на земельных участках и объектах капитального строительства;

5) благоустройством территории;

6) капитальным ремонтом объектов капитального строительства.

6. Правила применяются к отношениям, возникшим после вступления их в силу. По отношению, возникшим до вступления в силу Правил, Правила применяются к правам и обязанностям, возникшим после вступления Правил в силу.

7. Правила применяются наряду с техническими регламентами, принятыми в соответствии с законодательством в целях обеспечения безопасности жизни и здоровья людей, надежности и безопасности объектов капитального строительства, защиты имущества, сохранения окружающей среды и объектов культурного наследия, а также иными нормативными правовыми актами по вопросам регулирования землепользования и застройки.

8. Правила подлежат опубликованию в порядке, установленном для официального опубликования нормативных правовых актов республиканских органов исполнительной власти, а также размещению на официальном сайте Министерства в информационно-телекоммуникационной сети «Интернет».

Статья 2. Основные понятия

Высота зданий, строений, сооружений – параметр разрешенного строительства, реконструкции объектов капитального строительства, устанавливаемый в виде числового значения в метрах, определяемый как расстояние по вертикали, измеряемое от наиболее низкой планировочной отметки земли под площадью застройки до верхней отметки самого высокого конструктивного элемента здания, строения, сооружения (парапет кровли, карниз, конек кровли, верх фронтона, купол, шпиль, башня; верхними конструктивными элементами здания, строения, сооружения могут быть надстройки для выхода на кровлю и для размещения технического оборудования, лифтовые шахты), при этом антенны на кровле, молниеотводы, вентиляционное оборудование и другие электротехнические и инженерные устройства при определении высоты здания, строения, сооружения не учитываются;

Класс опасности объекта капитального строительства – параметр разрешенного строительства, реконструкции объектов капитального строительства, устанавливаемый в виде числового значения в римской системе счисления,

определяемый как класс промышленных объектов и производств, сооружений, являющихся источниками воздействия на среду обитания и здоровье человека, в зависимости от мощности, условий эксплуатации, характера и количества выделяемых в окружающую среду загрязняющих веществ, создаваемого шума, вибрации и других вредных физических факторов, в соответствии с санитарной классификацией промышленных объектов и производств, предусмотренной постановлением Главного государственного санитарного врача Российской Федерации от 25 сентября 2007 г. №74 «О введении в действие новой редакции санитарно-эпидемиологических правил и нормативов СанПиН 2.2.1/2.1.1.1200-03 «Санитарно-защитные зоны и санитарная классификация предприятий, сооружений и иных объектов»;

Количество этажей – параметр разрешенного строительства, реконструкции объектов капитального строительства, устанавливаемый в виде числового значения в этажах, определяемый как количество надземных этажей, включая мансардный этаж, исключая технические этажи;

Крыльцо– элемент благоустройства с площадкой под навесом, пандусом и лестницей, обеспечивающей вход в объект капитального строительства;

Мансардный этаж (мансарда) – этаж, фасад которого полностью или частично образован поверхностью (поверхностями) наклонной, ломаной или криволинейной крыши, при этом линия пересечения плоскости крыши и фасада должна быть на высоте не более 1,5 м от уровня пола мансардного этажа;

Надземный этаж – этаж с отметкой пола не ниже наиболее низкой планировочной отметки земли;

Отступ объектов капитального строительства от границ земельных участков – параметр разрешенного строительства, реконструкции объектов капитального строительства, устанавливаемый в виде числового значения в метрах, определяемый как расстояние между границей земельного участка и наружной стеной объекта капитального строительства, а также иными конструктивными элементами (в том числе надземными, за исключением крылец, прямков и частей объектов

капитального строительства, находящихся под поверхностью земельного участка) или их проекциями на поверхность на уровне планировочной отметки земли;

Передняя граница земельного участка – граница земельного участка, смежная или выходящая большей своей частью на улицы, дороги, внутриквартальные пешеходные проходы, проезды и территории публичного использования. Земельный участок может иметь несколько передних границ. У земельного участка, расположенного внутри существующей застройки, передние границы могут отсутствовать. Границы земельного участка, не являющиеся передними, являются иными;

Площадь застройки – площадь горизонтального сечения по внешнему контуру здания, строения, сооружения, на уровне планировочной отметки земли, включая выступающие конструктивные элементы (за исключением крылец и приямков);

Площадь объекта капитального строительства – параметр разрешенного строительства, реконструкции объектов капитального строительства, устанавливаемый в виде числового значения в квадратных метрах, определяемый как сумма площадей всех надземных этажей зданий в габаритах наружных стен, включая технический, мансардный, а также цокольный, подвальный этажи, в которую также включается площадь антресолей, галерей, зрительных балконов и других залов, веранд, балконов летних помещений, наружных застекленных галерей, а также переходов в другие здания;

Подвальный этаж – этаж с отметкой пола ниже наиболее низкой планировочной отметки уровня земли более чем на половину его высоты;

Предельные размеры земельных участков – максимальная и минимальная площади земельных участков, устанавливаемые в виде числовых значений в квадратных метрах, минимальная ширина передней границы земельных участков, устанавливаемая в виде числовых значений в метрах, и иные размеры, характеризующие земельные участки и устанавливаемые в соответствии с градостроительными регламентами;

Приямок – элемент благоустройства в виде углубления в земле, примыкающего к стене объекта капитального строительства с оконным и/или дверным проемом;

Процент застройки в границах земельного участка – параметр разрешенного строительства и реконструкции объектов капитального строительства, устанавливаемый в виде числового значения в процентах, определяемый как отношение суммарной площади земельного участка, которая может быть застроена, ко всей площади земельного участка, без учета площадей, занятых плоскостными сооружениями, крыльцами, приямками, стилобатами, и частей объектов капитального строительства, находящихся под поверхностью земельного участка;

Территории публичного использования – парки, скверы, бульвары, площади и иные благоустроенные рекреационные территории;

Технический этаж – этаж для размещения инженерного оборудования и прокладки коммуникаций;

Цокольный этаж – этаж с отметкой пола помещений ниже наиболее низкой планировочной отметки земли на высоту не более половины высоты помещений.

Понятия благоустройства территории, красных линий, капитального ремонта объекта капитального строительства, объекта капитального строительства применяются в соответствии с ГрК РФ.

Глава 2. Положение о регулировании землепользования и застройки уполномоченными органами

Статья 3. Полномочия органов местного самоуправления

1. Полномочия представительного органа местного самоуправления муниципального образования Рыбно-Слободского муниципального района Республики Татарстан – Совета Рыбно-Слободского муниципального района Республики Татарстан:

1.1 утверждение порядка организации и проведения публичных слушаний по проектам, организатора публичных слушаний, сроков проведения публичных слушаний, официального сайта и (или) информационных систем, требований к информационным стендам, на которых размещаются оповещения о начале публичных слушаний, формы оповещения о начале публичных слушаний, порядка подготовки и формы протокола публичных слушаний, порядка подготовки и формы заключения о результатах публичных слушаний, порядка проведения экспозиции проекта, подлежащего рассмотрению на публичных слушаниях, порядка консультирования посетителей экспозиции проекта, подлежащего рассмотрению на публичных слушаниях.

2. Полномочия главы муниципального образования Рыбно-Слободского муниципального района Республики Татарстан – Глава Рыбно-Слободского муниципального района Республики Татарстан:

2.1 принятие решения о проведении публичных слушаний по проекту правил землепользования и застройки.

Статья 4. Перераспределение полномочий между органами местного самоуправления муниципальных образований и органами государственной власти Республики Татарстан в области градостроительной деятельности

Полномочия органов местного самоуправления, указанные в Законе Республики Татарстан от 23 декабря 2023 года № 131-ЗРТ «О перераспределении полномочий между органами местного самоуправления муниципальных образований Республики Татарстан и органами государственной власти Республики Татарстан в

области градостроительной деятельности», в соответствии с постановлением Кабинета Министров Республики Татарстан от 06.07.2005 № 313 «Вопросы Министерства строительства, архитектуры и жилищно-коммунального хозяйства Республики Татарстан» осуществляются Министерством.

Глава 3. Положение об изменении видов разрешенного использования земельных участков и объектов капитального строительства физическими и юридическими лицами

Статья 5. Изменение видов разрешенного использования земельных участков и объектов капитального строительства

1. Виды разрешенного использования земельных участков определяются в соответствии с классификатором видов разрешенного использования земельных участков, утвержденным федеральным органом исполнительной власти, осуществляющим функции по выработке государственной политики и нормативно-правовому регулированию в сфере земельных отношений.

2. Разрешенное использование земельных участков и объектов капитального строительства может быть следующих видов:

- 1) основные виды разрешенного использования;
- 2) условно разрешенные виды использования;
- 3) вспомогательные виды разрешенного использования, допустимые только в качестве дополнительных по отношению к основным видам разрешенного использования и условно разрешенным видам использования и осуществляемые совместно с ними.

3. Изменение одного вида разрешенного использования земельных участков и объектов капитального строительства на другой вид такого использования осуществляется в соответствии с градостроительным регламентом при условии соблюдения требований технических регламентов.

4. Основные и вспомогательные виды разрешенного использования земельных участков и объектов капитального строительства правообладателями земельных участков и объектов капитального строительства, за исключением органов государственной власти, органов местного самоуправления, государственных и муниципальных учреждений, государственных и муниципальных унитарных предприятий, выбираются самостоятельно без дополнительных разрешений и согласования.

5. Решения об изменении одного вида разрешенного использования земельных участков и объектов капитального строительства, расположенных на землях, на которые действие градостроительных регламентов не распространяется или для которых градостроительные регламенты не устанавливаются, на другой вид такого использования принимаются в соответствии с федеральными законами.

6. Изменение вида использования правообладателями земельных участков и объектов капитального строительства осуществляется при соблюдении целевого назначения и категории земель.

7. Не допускается изменение вида использования правообладателями земельных участков и объектов капитального строительства в соответствии с градостроительным регламентом:

1) земельного участка, предоставленного для целей, не связанных со строительством, на виды разрешенного использования, связанные со строительством объекта капитального строительства на таком участке;

2) на вспомогательный вид разрешенного использования при отсутствии на таком земельном участке объекта капитального строительства, являющегося основным или условно разрешенным видом использования;

3) земельного участка, на который действие градостроительного регламента не распространяется;

4) земельного участка, для которого градостроительный регламент не устанавливается.

8. Основной или условно разрешенный вид использования земельных участков считается выбранным в отношении такого земельного участка со дня внесения сведений о соответствующем виде разрешенного использования в Единый государственный реестр недвижимости (далее – ЕГРН). Внесение в ЕГРН сведений о вспомогательных видах разрешенного использования земельных участков не требуется.

9. Одни и те же виды разрешенного использования земельных участков и объектов капитального строительства могут быть в перечнях вспомогательных и условно разрешенных видов использования одновременно. Вспомогательный вид

разрешенного использования в таких случаях устанавливается, если используется совместно с основным видом разрешенного использования, установленным градостроительным регламентом территориальной зоны. Условно разрешенный вид использования применяется в случаях, если планируется устанавливаться в качестве основного (при условии получения разрешения на такой вид использования в порядке, предусмотренном статьей 39 ГрК РФ).

Статья 6. Разрешение на условно разрешенный вид использования земельного участка или объекта капитального строительства

1. Разрешение на условно разрешенный вид использования земельного участка или объекта капитального строительства выдается в порядке предоставления государственной услуги. Перечень документов, необходимых для предоставления государственной услуги, определяется административным регламентом предоставления государственной услуги.

Статья 7. Разрешение на отклонение от предельных параметров разрешенного строительства, реконструкции объектов капитального строительства

1. Разрешение на отклонение от предельных параметров разрешенного строительства, реконструкции объектов капитального строительства выдается в порядке предоставления государственной услуги. Перечень документов, необходимых для предоставления государственной услуги, определяется административным регламентом предоставления государственной услуги.

Статья 8. Использование земельных участков и объектов капитального строительства, не соответствующих градостроительному регламенту

1. Использование земельных участков, объектов капитального строительства, образованных в установленном порядке до введения в действие настоящих Правил и расположенных на территориях, для которых установлен градостроительный регламент и на которые распространяется действие установленного градостроительного регламента, не соответствует

градостроительному регламенту в случаях, когда:

1) фактически осуществляемые виды использования земельных участков не соответствуют указанным в градостроительном регламенте соответствующей территориальной зоны видам разрешенного использования земельных участков и объектов капитального строительства;

2) фактически осуществляемые виды использования земельных участков соответствуют указанным в градостроительном регламенте соответствующей территориальной зоны видам разрешенного использования земельных участков, но при этом данные земельные участки расположены в границах зоны с особыми условиями использования территорий, в пределах которой указанные виды использования земельных участков не допускаются;

3) фактически осуществляемые виды использования объектов капитального строительства соответствуют указанным в градостроительном регламенте соответствующей территориальной зоны видам разрешенного использования объектов капитального строительства, но при этом данные объекты капитального строительства расположены на территории достопримечательного места, в границах зоны с особыми условиями использования территорий, в пределах которых размещение объектов капитального строительства указанных видов не допускается;

4) фактические параметры объектов капитального строительства не соответствуют указанным в градостроительном регламенте соответствующей территориальной зоны предельным параметрам разрешенного строительства, реконструкции объектов капитального строительства;

5) фактические параметры объектов капитального строительства соответствуют указанным в градостроительном регламенте соответствующей территориальной зоны предельным параметрам разрешенного строительства, реконструкции объектов капитального строительства, но при этом данные объекты капитального строительства расположены в границах зоны с особыми условиями использования территорий, в пределах которой размещение объектов капитального строительства, имеющих указанные параметры, не допускается.

2. Несоответствие предельных размеров земельных участков

градостроительному регламенту допускается в следующих случаях:

1) формирование земельных участков, выдел земельных участков из земель, находящихся в государственной или муниципальной собственности, или собственность на которые не разграничена, занятых объектами капитального строительства, зарегистрированными в ЕГРН до утверждения Правил в установленном законодательством порядке, если соблюдение предельных размеров земельных участков невозможно в силу сложившегося землепользования (фактических границ, установленных на местности);

2) образование земельных участков при перераспределении земельных участков, находящихся в частной собственности, и земель (земельных участков), находящихся в государственной или муниципальной собственности, или собственность на которые не разграничена, при условии изменения площади исходного земельного участка не более, чем на 10 процентов;

3) образование земельных участков с кодом вида разрешенного использования земельных участков 2.3 «блокированная жилая застройка» (в соответствии с приказом Федеральной службы государственной регистрации, кадастра и картографии от 10 ноября 2020 г. № П/0412 «Об утверждении классификатора видов разрешенного использования земельных участков») при разделе земельных участков, если исходный земельный участок был предоставлен до принятия Правил, с применением для таких земельных участков минимальной площади земельного участка – 180 кв.м.;

4) образование земельных участков, превышающих максимальную площадь земельных участков, установленную градостроительным регламентом, при условии, что часть земельного участка, превышающая предельную площадь, не может быть сформирована как самостоятельный земельный участок, и наличия согласия смежных землепользователей, а также при невозможности образования двух земельных участков с минимальной площадью земельных участков, установленной градостроительным регламентом;

5) раздел и (или) перераспределение земельных участков в целях изъятия для государственных и муниципальных нужд.

Глава 4. Положение о подготовке документации по планировке территории уполномоченными органами

Статья 9. Общие требования к подготовке документации по планировке территории

1. Обеспечение подготовки документации по планировке территории осуществляется Министерством.

2. Методические требования к формированию и подготовке документации по планировке территории в Республике Татарстан определяются Кабинетом Министров Республики Татарстан.

Глава 5. Положение о проведении публичных слушаний по вопросам землепользования и застройки

Статья 10. Общие положения о публичных слушаниях

1. Публичные слушания проводятся в целях соблюдения права человека на благоприятные условия жизнедеятельности, прав и законных интересов правообладателей земельных участков и объектов капитального строительства по следующим вопросам:

1) проектам правил землепользования и застройки, о внесении изменений в правила землепользования и застройки;

2) проектам планировки территории, внесениям изменений в проекты планировки территорий;

3) проектам межевания территории, внесениям изменений в проекты межевания территории;

4) проектам решений о предоставлении разрешения на условно разрешенный вид использования земельного участка или объекта капитального строительства;

5) проектам решений о предоставлении разрешения на отклонение от предельных параметров разрешенного строительства, реконструкции объектов капитального строительства.

2. Публичные слушания могут назначаться на рабочие и выходные дни. В дни официальных праздников публичные слушания не проводятся.

3. В рабочие дни время начала публичных слушаний не может быть назначено ранее 18 часов местного времени.

4. Результаты публичных слушаний носят рекомендательный характер.

5. Порядок организации и проведения публичных слушаний по проектам, организатор публичных слушаний, срок проведения публичных слушаний, официальный сайт и (или) информационные системы, требования к информационным стендам, на которых размещаются оповещения о начале публичных слушаний, форма оповещения о начале публичных слушаний, порядок подготовки и форма протокола публичных слушаний, порядок подготовки и форма заключения о результатах публичных слушаний, порядок проведения экспозиции

проекта, подлежащего рассмотрению на публичных слушаниях, а также порядок консультирования посетителей экспозиции проекта, подлежащего рассмотрению на публичных слушаниях определяются Уставом муниципального образования «Русско-Ошнякское сельское поселение» Рыбно-Слободского муниципального района Республики Татарстан и (или) нормативным правовым актом представительного органа местного самоуправления.

Глава 6. Положение о внесении изменений в Правила землепользования и застройки

Статья 11. Общие положения о внесении изменений в Правила землепользования и застройки

1. Порядок внесения изменений в настоящие Правила устанавливается статьей 33 ГрК РФ с учетом особенностей настоящей статьи.

2. Внесение изменений в Правила в части изменения границ территориальных зон осуществляется с учетом функциональных зон, установленных генеральным планом, на основании Главы 11 Правил.

3. В случае возникновения строительных намерений на земельных участках, расположенных за границами населенных пунктов, где территориальные зоны Правилами не установлены, правовой режим таких земельных участков устанавливается путем внесения изменений в Правила в части установления соответствующей территориальной зоны.

Глава 7. Положение о регулировании иных вопросов землепользования и застройки

Статья 12. Комплексное развитие территории

Комплексное развитие территории осуществляется в соответствии с ГрК РФ, а также согласно постановлению Кабинета Министров Республики Татарстан от 24.09.2021 № 913 «О мерах по реализации проектов комплексного развития территорий в Республике Татарстан».

**ПРАВИЛА
ЗЕМЛЕПОЛЬЗОВАНИЯ И ЗАСТРОЙКИ**

муниципального образования «Русско-Ошнякское сельское поселение»
Рыбно-Слободского муниципального района Республики Татарстан

Часть II

КАРТА ГРАДОСТРОИТЕЛЬНОГО ЗОНИРОВАНИЯ

2025 г.

СОДЕРЖАНИЕ

Часть II. Карта градостроительного зонирования

Глава 8. Перечень картографических материалов

Статья 13. Содержание картографических материалов

ЧАСТЬ II. КАРТА ГРАДОСТРОИТЕЛЬНОГО ЗОНИРОВАНИЯ

Глава 8. Перечень картографических материалов

Статья 13. Содержание картографических материалов

1. Карты градостроительного зонирования:

- 1) Карта градостроительного зонирования. Территориальные зоны.

2. Приложения к карте градостроительного зонирования:

- 2) Карта границ зон с особыми условиями использования территорий.

**ПРАВИЛА
ЗЕМЛЕПОЛЬЗОВАНИЯ И ЗАСТРОЙКИ**

муниципального образования «Русско-Ошнякское сельское поселение»
Рыбно-Слободского муниципального района Республики Татарстан

Часть III

ГРАДОСТРОИТЕЛЬНЫЕ РЕГЛАМЕНТЫ

2025 г.

СОДЕРЖАНИЕ

Часть III. Градостроительные регламенты

Глава 9. Общие сведения о градостроительных регламентах и территориальных зонах

Статья 14. Перечень видов территориальных зон

Статья 15. Состав градостроительного регламента

Глава 10. Градостроительные регламенты

Статья 16. Градостроительный регламент по видам территориальных зон

Статья 17. Градостроительный регламент в отношении территорий, в границах которых предусматривается осуществление деятельности по комплексному развитию территории

Глава 11. Соответствие территориальных зон в составе Правил землепользования и застройки функциональным зонам генерального плана

Статья 18. Таблица соответствия территориальных зон в составе Правил землепользования и застройки функциональным зонам генерального плана

ЧАСТЬ III. ГРАДОСТРОИТЕЛЬНЫЕ РЕГЛАМЕНТЫ

Глава 9. Общие сведения о территориальных зонах и градостроительных регламентах

Статья 14. Перечень видов территориальных зон

1. На Карте градостроительного зонирования в составе Правил устанавливаются территориальные зоны следующих видов:

№№ п/п	Индекс зоны	Наименование	Описание
1	Ж-У	Универсальная жилая зона	Территории индивидуальной, блокированной жилой застройки и малоэтажной многоквартирной жилой застройки с широким перечнем объектов социально-бытового и коммерческого назначения
2	СНТ	Зона садоводств и огородничеств	Территории размещения садоводческих и (или) огороднических некоммерческих товариществ.
3	ОД-У	Универсальная общественно-деловая зона	Территории размещения крупных объектов общественно-делового назначения и центров коммерческой активности, формирующих элементы планировочной структуры.
4	Р-У	Универсальная рекреационная зона	Территории с высокой долей естественного и искусственного озеленения, предназначенные для благоустройства в рекреационных целях (парки, скверы, бульвары, площади, набережные и иные озелененные территории общего пользования) с размещением ограниченного перечня объектов обслуживания, отдыха и досуга; территории объектов санаторного-курортной деятельности, природно-познавательного туризма, туристического обслуживания и спортивного назначения.
5	П-2	Зона производственных предприятий с незначительным воздействием на окружающую среду	Территории размещения производственных и коммунально-складских объектов с незначительным воздействием на окружающую среду (III-V класса опасности).
6	Т	Зона объектов транспортной инфраструктуры	Территории размещения специализированных крупных и преимущественно обособленно расположенных объектов транспортной инфраструктуры (аэропорт, железнодорожный вокзал, автовокзал, речной порт и иные крупные объекты транспортной инфраструктуры).

№№ п/п	Индекс зоны	Наименование	Описание
7	С-1	Зона мест погребения	Территории размещения действующих и закрытых для захоронений кладбищ, крематориев, колумбариев.
8	СХ-2	Зона объектов сельскохозяйственного назначения	Территории, предназначенные для сельскохозяйственного использования с размещением объектов капитального строительства.

2. Каждый вид территориальной зоны имеет наименование вида территориальной зоны и индекс зоны. Каждая территориальная зона имеет уникальный номер и является отдельным объектом реестра сведений о границах территориальных зон. Градостроительный регламент, установленный к виду территориальной зоны, распространяется на все территориальные зоны с соответствующим индексом зоны вне зависимости от уникального номера территориальной зоны.

3. Уникальный номер территориальной зоны состоит из порядкового номера границы населенного пункта и порядкового номера территориальной зоны. В целях присвоения уникального номера территориальным зонам вводится следующая нумерация границ населенных пунктов в составе муниципального образования «Русско-Ошнякское сельское поселение» Рыбно-Слободского муниципального района Республики Татарстан:

Порядковый номер границы населенного пункта	Наименование населенного пункта
1	село Русский Ошняк

В случае расположения территориальной зоны за границами населенных пунктов первым знаком уникального номера территориальной зоны принимается «0».

Статья 15. Состав градостроительного регламента

1. В градостроительном регламенте в отношении земельных участков и объектов капитального строительства, расположенных в пределах соответствующей территориальной зоны, указываются:

1) виды разрешенного использования земельных участков и объектов капитального строительства в соответствии с приказом Федеральной службы государственной регистрации, кадастра и картографии от 10 ноября 2020 г. № П/0412 «Об утверждении классификатора видов разрешенного использования земельных участков»;

2) предельные (минимальные и (или) максимальные) размеры земельных участков и предельные параметры разрешенного строительства, реконструкции объектов капитального строительства;

3) ограничения использования земельных участков и объектов капитального строительства, устанавливаемые в соответствии с законодательством Российской Федерации;

4) расчетные показатели минимально допустимого уровня обеспеченности территории объектами коммунальной, транспортной, социальной инфраструктур и расчетные показатели максимально допустимого уровня территориальной доступности указанных объектов для населения в случае, если в границах территориальной зоны, применительно к которой устанавливается градостроительный регламент, предусматривается осуществление деятельности по комплексному развитию территории.

2. Вспомогательные виды разрешенного использования допустимы только в качестве дополнительных по отношению к основным видам разрешенного использования или условно разрешенным видам использования и осуществляются совместно с ними. В случае, если выбранный вспомогательный вид разрешенного использования предусматривает размещение объектов капитального строительства, то их строительство может опережать во времени реализацию основных, условно разрешенных видов разрешенного использования (но не может быть единственным

фактическим использованием земельного участка или объекта капитального строительства).

На территории земельного участка суммарная общая площадь объектов капитального строительства вспомогательных видов использования не должна превышать 25 процентов суммарной общей площади объектов капитального строительства основных и условно разрешенных видов использования, если иное не установлено требованиями нормативов градостроительного проектирования, технических регламентов, иными обязательными требованиями, предусмотренными законодательством Российской Федерации.

Для земельных участков с основными и условно разрешенными видами использования, представленными в виде площадок, открытых сооружений (рынки, автомобильные стоянки, причалы и прочие объекты, не являющиеся объектами капитального строительства) и видами деятельности на территории, не предусматривающими размещение объектов капитального строительства (размещение парков культуры и отдыха, деятельность по особой охране и изучению природы, охрана природных территорий и прочее), часть земельного участка, отводимая под вспомогательные виды использования, не должна превышать 25 процентов от общей площади земельного участка.

3. Предельные (минимальные и (или) максимальные) размеры земельных участков включают в себя:

- 1) минимальную и максимальную площади земельных участков (кв.м.);
- 2) минимальную ширину передней границы земельных участков (м).

4. Предельные параметры разрешенного строительства, реконструкции объектов капитального строительства включают в себя:

- 1) минимальные отступы объектов капитального строительства от границ земельных участков (от передней границы и иных) (м);
- 2) максимальное количество этажей (эт.);
- 3) максимальную высоту зданий, строений, сооружений (м);
- 4) максимальный процент застройки в границах земельного участка (%);
- 5) максимальную площадь объекта капитального строительства (кв.м);

б) класс опасности объекта капитального строительства.

5. Ограничения использования земельных участков и объектов капитального строительства устанавливаются в соответствии с режимами использования зон с особыми условиями использования территории.

6. Расчетные показатели минимально допустимого уровня обеспеченности территории объектами коммунальной, транспортной, социальной инфраструктур и расчетные показатели максимально допустимого уровня территориальной доступности указанных объектов для населения в случае, если в границах территориальной зоны, применительно к которой устанавливается градостроительный регламент, предусматривается осуществление деятельности по комплексному развитию территории, устанавливаются в соответствии с местными нормативами градостроительного проектирования муниципального образования «Русско-Ошнякское сельское поселение» Рыбно-Слободского муниципального района Республики Татарстан.

7. Предельные размеры земельных участков, предельные параметры разрешенного строительства, реконструкции объектов капитального строительства, которые не подлежат установлению, в градостроительном регламенте применительно к территориальным зонам Правил обозначаются как «н.у.».

Глава 10. Градостроительные регламенты

Статья 16. Градостроительный регламент по видам территориальных зон

1. Универсальная жилая зона (Ж-У)

Виды разрешенного использования		Предельные размеры земельных участков (з.у.) и предельные параметры разрешенного строительства, реконструкции объектов капитального строительства (ОКС)					
Код	Наименование	Площадь з.у. (кв.м)	Ширина передней границы з.у. (м)	Процент застройки в границах з.у. (%)	Количество этажей (эт.)	Высота зданий, строений, сооружений (м)	Отступы ОКС от передней/иных границ з.у. (м)
		мин./макс	мин.	макс.	макс.	макс.	мин.
ОСНОВНЫЕ							
2.1	Для индивидуального жилищного строительства	1000/2500	20	50	3	13	3/3
2.2	Для ведения личного подсобного хозяйства (приусадебный земельный участок)	1000/2500	20	40	3	13	3/3
2.3	Блокированная жилая застройка	1000/2500	н.у	60	3	13	3 передняя /0 боковая (для примыкающих друг к другу блоков); 3 - в иных случаях
3.1.1	Предоставление коммунальных услуг	н.у	н.у	н.у	н.у	н.у	н.у
3.1.2	Административные здания организаций, обеспечивающих их предоставление	400/н.у	н.у	70	2	7	3/3

Виды разрешенного использования		Предельные размеры земельных участков (з.у.) и предельные параметры разрешенного строительства, реконструкции объектов капитального строительства (ОКС)					
Код	Наименование	Площадь з.у. (кв.м)	Ширина передней границы з.у. (м)	Процент застройки в границах з.у. (%)	Количество этажей (эт.)	Высота зданий, строений, сооружений (м)	Отступы ОКС от передней/ иных границ з.у. (м)
		мин./макс	мин.	макс.	макс.	макс.	мин.
	коммунальных услуг						
3.2.3	Оказание услуг связи	400/н.у	н.у	70	2	7	3/3
3.3	Бытовое обслуживание	н.у/2500	н.у	70	2	7	3/3
3.4.1	Амбулаторно- поликлиническ ое обслуживание	н.у	н.у	н.у	н.у	н.у	н.у
3.5.1	Дошкольное, начальное и среднее общее образование	н.у	н.у	н.у	н.у	н.у	н.у
3.6.1	Объекты культурно- досуговой деятельности	н.у	н.у	н.у	н.у	н.у	3/3
3.6.2	Парки культуры и отдыха	н.у	н.у	н.у	н.у	н.у	н.у
3.8.1	Государственн ое управление	400/н.у	н.у	70	2	7	3/3
4.4	Магазины	н.у/5000	н.у	70	2	7	3/3
4.5	Банковская и страховая деятельность	400/2500	н.у	70	2	7	3/3
5.1.2	Обеспечение занятий спортом в помещениях	н.у	н.у	80	н.у	н.у	3/3
5.1.3	Площадки для занятий спортом	н.у	н.у	н.у	н.у	н.у	н.у

Виды разрешенного использования		Предельные размеры земельных участков (з.у.) и предельные параметры разрешенного строительства, реконструкции объектов капитального строительства (ОКС)					
Код	Наименование	Площадь з.у. (кв.м)	Ширина передней границы з.у. (м)	Процент застройки в границах з.у. (%)	Количество этажей (эт.)	Высота зданий, строений, сооружений (м)	Отступы ОКС от передней/иных границ з.у. (м)
		мин./макс	мин.	макс.	макс.	макс.	мин.
5.4	Причалы для маломерных судов	н.у	н.у	н.у	н.у	н.у	н.у
6.8	Связь	н.у	н.у	н.у	н.у	н.у	н.у
8.3	Обеспечение внутреннего правопорядка	н.у	н.у	н.у	н.у	н.у	н.у
9.3	Историко-культурная деятельность	н.у	н.у	н.у	н.у	н.у	н.у
11.0	Водные объекты	н.у	н.у	н.у	н.у	н.у	н.у
11.1	Общее пользование водными объектами	н.у	н.у	н.у	н.у	н.у	н.у
11.2	Специальное пользование водными объектами	н.у	н.у	н.у	н.у	н.у	н.у
11.3	Гидротехнические сооружения	н.у	н.у	н.у	н.у	н.у	н.у
12.0	Земельные участки (территории) общего пользования	н.у	н.у	н.у	н.у	н.у	н.у
12.0.1	Улично-дорожная сеть	н.у	н.у	н.у	н.у	н.у	н.у
12.0.2	Благоустройство территории	н.у	н.у	н.у	н.у	н.у	н.у
12.3	Запас	н.у	н.у	н.у	н.у	н.у	н.у
УСЛОВНО РАЗРЕШЕННЫЕ							

Виды разрешенного использования		Предельные размеры земельных участков (з.у.) и предельные параметры разрешенного строительства, реконструкции объектов капитального строительства (ОКС)					
Код	Наименование	Площадь з.у. (кв.м)	Ширина передней границы з.у. (м)	Процент застройки в границах з.у. (%)	Количество этажей (эт.)	Высота зданий, строений, сооружений (м)	Отступы ОКС от передней/ иных границ з.у. (м)
		мин./макс	мин.	макс.	макс.	макс.	мин.
2.1.1	Малоэтажная многоквартирная жилая застройка	1000/н.у	н.у	50	4	н.у	3/3
2.7.1	Хранение автотранспорта	н.у	н.у	80	2	7	5/5
2.7.2	Размещение гаражей для собственных нужд	н.у	н.у	н.у	1	н.у	3/0 боковая (для гаражей, блокированных общими стенами с другими гаражами); 3 - в иных случаях
3.2.1	Дома социального обслуживания	н.у	н.у	н.у	н.у	н.у	3/3
3.2.2	Оказание социальной помощи населению	400/н.у	н.у	70	2	7	3/3
3.2.4	Общежития	400/2500	н.у	70	2	7	3/3
3.4.2	Стационарное медицинское обслуживание	н.у	н.у	н.у	н.у	н.у	н.у
3.5.2	Среднее и высшее профессиональное образование	400/н.у	н.у	70	2	7	3/3
3.7.1	Осуществление религиозных обрядов	н.у	н.у	н.у	н.у	н.у	3/3

Виды разрешенного использования		Предельные размеры земельных участков (з.у.) и предельные параметры разрешенного строительства, реконструкции объектов капитального строительства (ОКС)					
Код	Наименование	Площадь з.у. (кв.м)	Ширина передней границы з.у. (м)	Процент застройки в границах з.у. (%)	Количество этажей (эт.)	Высота зданий, строений, сооружений (м)	Отступы ОКС от передней/ иных границ з.у. (м)
		мин./макс	мин.	макс.	макс.	макс.	мин.
3.7.2	Религиозное управление и образование	400/н.у	н.у	70	2	н.у	3/3
3.9.1	Обеспечение деятельности в области гидрометеорологии и смежных с ней областях	н.у	н.у	н.у	н.у	н.у	н.у
3.9.2	Проведение научных исследований	400/н.у	н.у	70	2	7	3/3
3.9.3	Проведение научных испытаний	400/н.у	н.у	70	2	7	3/3
3.10.1	Амбулаторное ветеринарное обслуживание	н.у	н.у	80	н.у	н.у	3/3
4.1	Деловое управление	400/2500	н.у	70	2	7	3/3
4.3	Рынки	400/2500	н.у	70	2	н.у	3/3
4.6	Общественное питание	400/2500	н.у	70	2	7	3/3
4.7	Гостиничное обслуживание	400/2500	н.у	70	2	7	3/3
4.8.1	Развлекательные мероприятия	н.у	н.у	80	н.у	н.у	3/3
4.9	Служебные гаражи	н.у	н.у	80	2	7	5/5
4.9.1.1	Заправка транспортных средств*	н.у	н.у	н.у	н.у	н.у	5/5

Виды разрешенного использования		Предельные размеры земельных участков (з.у.) и предельные параметры разрешенного строительства, реконструкции объектов капитального строительства (ОКС)					
Код	Наименование	Площадь з.у. (кв.м)	Ширина передней границы з.у. (м)	Процент застройки в границах з.у. (%)	Количество этажей (эт.)	Высота зданий, строений, сооружений (м)	Отступы ОКС от передней/ иных границ з.у. (м)
		мин./макс	мин.	макс.	макс.	макс.	мин.
4.9.1.2	Обеспечение дорожного отдыха	400/2500	н.у	70	2	7	3/3
4.9.1.3	Автомобильные мойки	н.у/2500	н.у	70	2	7	5/5
4.9.1.4	Ремонт автомобилей	н.у/2500	н.у	70	2	7	5/5
4.9.2	Стойнка транспортных средств	н.у	н.у	н.у	н.у	н.у	н.у
4.10	Выставочно- ярмарочная деятельность	н.у	н.у	н.у	н.у	н.у	3/3
5.1.1	Обеспечение спортивно- зрелищных мероприятий	н.у	н.у	н.у	н.у	н.у	3/3
5.1.4	Оборудованные площадки для занятий спортом	н.у	н.у	н.у	н.у	н.у	н.у
5.1.5	Водный спорт	н.у	н.у	н.у	н.у	н.у	н.у
5.1.7	Спортивные базы	н.у	н.у	70	2	7	3/3
5.2.1	Туристическое обслуживание	н.у	н.у	70	2	7	3/3
5.3	Охота и рыбалка	н.у	н.у	н.у	н.у	н.у	н.у
5.5	Поля для гольфа или конных прогулок	н.у	н.у	н.у	н.у	н.у	н.у
6.9	Склад	н.у/2500	н.у	70	2	7	5/5

Виды разрешенного использования		Предельные размеры земельных участков (з.у.) и предельные параметры разрешенного строительства, реконструкции объектов капитального строительства (ОКС)					
Код	Наименование	Площадь з.у. (кв.м)	Ширина передней границы з.у. (м)	Процент застройки в границах з.у. (%)	Количество этажей (эт.)	Высота зданий, строений, сооружений (м)	Отступы ОКС от передней/ иных границ з.у. (м)
		мин./макс	мин.	макс.	макс.	макс.	мин.
6.9.1	Складские площадки	н.у/2500	н.у	н.у	н.у	н.у	н.у
6.12	Научно-производственная деятельность	н.у	н.у	80	н.у	н.у	3/3
7.1.1	Железнодорожные пути	н.у	н.у	н.у	н.у	н.у	н.у
7.1.2	Обслуживание железнодорожных перевозок	н.у	н.у	н.у	н.у	н.у	н.у
7.2.2	Обслуживание перевозок пассажиров	н.у	н.у	80	н.у	н.у	3/3
7.2.3	Стоянки транспорта общего пользования	н.у	н.у	н.у	н.у	н.у	н.у
7.3	Водный транспорт	н.у	н.у	н.у	н.у	н.у	н.у
9.2.1	Санаторная деятельность	н.у	н.у	70	2	7	3/3
13.1	Ведение огородничества	400/1500	н.у	0	0	0	н.у
13.2	Ведение садоводства	400/1500	н.у	0	0	0	н.у
ВСПОМОГАТЕЛЬНЫЕ							
4.9	Служебные гаражи	н.у	н.у	н.у	2	7	5/5

*С учетом требований СП 156.13130.2014 "Свод правил. Станции автомобильные заправочные. Требования пожарной безопасности".

2. Зона садоводств и огородничеств (СНТ)

Виды разрешенного использования		Предельные размеры земельных участков (з.у.) и предельные параметры разрешенного строительства, реконструкции объектов капитального строительства (ОКС)				
Код	Наименование	Площадь з.у. (кв.м)	Процент застройки в границах з.у. (%)	Количество этажей (эт.)	Высота зданий, строений, сооружений (м)	Отступы ОКС от передней/ иных границ з.у. (м)
		мин./макс	макс.	макс.	макс.	мин.
ОСНОВНЫЕ						
3.1.1	Предоставление коммунальных услуг	н.у	н.у	н.у	н.у	н.у
6.8	Связь	н.у	н.у	н.у	н.у	н.у
9.3	Историко-культурная деятельность	н.у	н.у	н.у	н.у	н.у
11.0	Водные объекты	н.у	н.у	н.у	н.у	н.у
11.1	Общее пользование водными объектами	н.у	н.у	н.у	н.у	н.у
11.2	Специальное пользование водными объектами	н.у	н.у	н.у	н.у	н.у
11.3	Гидротехнические сооружения	н.у	н.у	н.у	н.у	н.у
12.0	Земельные участки (территории) общего пользования	н.у	н.у	н.у	н.у	н.у
12.0.1	Улично-дорожная сеть	н.у	н.у	н.у	н.у	н.у
12.0.2	Благоустройство территории	н.у	н.у	н.у	н.у	н.у
12.3	Запас	н.у	н.у	н.у	н.у	н.у
13.0	Земельные участки общего назначения	н.у	н.у	н.у	н.у	н.у
13.1	Ведение огородничества	400/1500	0	0	0	н.у
13.2	Ведение садоводства	400/1500	30	3	13	3/3
УСЛОВНО РАЗРЕШЕННЫЕ						
3.9.1	Обеспечение	н.у	н.у	н.у	н.у	н.у

Виды разрешенного использования		Предельные размеры земельных участков (з.у.) и предельные параметры разрешенного строительства, реконструкции объектов капитального строительства (ОКС)				
Код	Наименование	Площадь з.у. (кв.м)	Процент застройки в границах з.у. (%)	Количество этажей (эт.)	Высота зданий, строений, сооружений (м)	Отступы ОКС от передней/иных границ з.у. (м)
		мин./макс	макс.	макс.	макс.	мин.
	деятельности в области гидрометеорологии и смежных с ней областях					
7.1.1	Железнодорожные пути	н.у	н.у	н.у	н.у	н.у

3. Универсальная общественно-деловая зона (ОД-У)

Виды разрешенного использования		Предельные размеры земельных участков (з.у.) и предельные параметры разрешенного строительства, реконструкции объектов капитального строительства (ОКС)				
Код	Наименование	Площадь з.у. (кв.м)	Процент застройки в границах з.у (%)	Количество этажей (эт.)	Высота зданий, строений, сооружений (м)	Отступы ОКС от передней/ иных границ з.у. (м)
		мин./макс	макс.	макс.	макс.	мин.
ОСНОВНЫЕ						
3.1.1	Предоставление коммунальных услуг	н.у	н.у	н.у	н.у	н.у
3.1.2	Административные здания организаций, обеспечивающих предоставление коммунальных услуг	н.у	80	н.у	н.у	3/3
3.2.1	Дома социального обслуживания	н.у	н.у	н.у	н.у	3/3
3.2.2	Оказание социальной помощи населению	н.у	н.у	н.у	н.у	3/3
3.2.3	Оказание услуг связи	н.у	н.у	н.у	н.у	3/3
3.3	Бытовое обслуживание	н.у	80	н.у	н.у	3/3

Виды разрешенного использования		Предельные размеры земельных участков (з.у.) и предельные параметры разрешенного строительства, реконструкции объектов капитального строительства (ОКС)				
Код	Наименование	Площадь з.у. (кв.м)	Процент застройки в границах з.у (%)	Количество этажей (эт.)	Высота зданий, строений, сооружений (м)	Отступы ОКС от передней/ иных границ з.у. (м)
		мин./макс	макс.	макс.	макс.	мин.
3.4.1	Амбулаторно-поликлиническое обслуживание	н.у	н.у	н.у	н.у	н.у
3.4.2	Стационарное медицинское обслуживание	н.у	н.у	н.у	н.у	н.у
3.4.3	Медицинские организации особого назначения	н.у	н.у	н.у	н.у	н.у
3.5.1	Дошкольное, начальное и среднее общее образование	н.у	н.у	н.у	н.у	н.у
3.5.2	Среднее и высшее профессиональное образование	н.у	80	н.у	н.у	3/3
3.6.1	Объекты культурно-досуговой деятельности	н.у	н.у	н.у	н.у	3/3
3.6.2	Парки культуры и отдыха	н.у	н.у	н.у	н.у	н.у
3.8.1	Государственное управление	н.у	н.у	н.у	н.у	3/3
3.8.2	Представительская деятельность	н.у	н.у	н.у	н.у	3/3
3.9.1	Обеспечение деятельности в области гидрометеорологии и смежных с ней областях	н.у	н.у	н.у	н.у	н.у
3.9.2	Проведение научных исследований	н.у	80	н.у	н.у	3/3
3.10.1	Амбулаторное ветеринарное обслуживание	н.у	80	н.у	н.у	3/3

Виды разрешенного использования		Предельные размеры земельных участков (з.у.) и предельные параметры разрешенного строительства, реконструкции объектов капитального строительства (ОКС)				
Код	Наименование	Площадь з.у. (кв.м)	Процент застройки в границах з.у (%)	Количество этажей (эт.)	Высота зданий, строений, сооружений (м)	Отступы ОКС от передней/ иных границ з.у. (м)
		мин./макс	макс.	макс.	макс.	мин.
4.1	Деловое управление	н.у	80	н.у	н.у	3/3
4.4	Магазины	400/н.у	80	н.у	н.у	3/3
4.5	Банковская и страховая деятельность	н.у	80	н.у	н.у	3/3
4.6	Общественное питание	н.у	80	н.у	н.у	3/3
4.7	Гостиничное обслуживание	н.у	80	н.у	н.у	3/3
4.9	Служебные гаражи	н.у	80	н.у	н.у	5/5
4.9.1.2	Обеспечение дорожного отдыха	н.у	80	н.у	н.у	3/3
4.9.2	Стоянка транспортных средств	н.у	н.у	н.у	н.у	н.у
5.1.2	Обеспечение занятий спортом в помещениях	н.у	80	н.у	н.у	3/3
5.1.3	Площадки для занятий спортом	н.у	н.у	н.у	н.у	н.у
5.1.5	Водный спорт	н.у	н.у	н.у	н.у	н.у
5.1.7	Спортивные базы	н.у	н.у	н.у	н.у	3/3
5.2.1	Туристическое обслуживание	н.у	н.у	н.у	н.у	3/3
5.4	Причалы для маломерных судов	н.у	н.у	н.у	н.у	н.у
6.8	Связь	н.у	н.у	н.у	н.у	н.у
6.12	Научно- производственная деятельность	н.у	80	н.у	н.у	3/3
7.1.1	Железнодорожные пути	н.у	н.у	н.у	н.у	н.у

Виды разрешенного использования		Предельные размеры земельных участков (з.у.) и предельные параметры разрешенного строительства, реконструкции объектов капитального строительства (ОКС)				
Код	Наименование	Площадь з.у. (кв.м)	Процент застройки в границах з.у (%)	Количество этажей (эт.)	Высота зданий, строений, сооружений (м)	Отступы ОКС от передней/иных границ з.у. (м)
		мин./макс	макс.	макс.	макс.	мин.
7.1.2	Обслуживание железнодорожных перевозок	н.у	н.у	н.у	н.у	н.у
7.2.2	Обслуживание перевозок пассажиров	н.у	80	н.у	н.у	3/3
7.2.3	Стоянки транспорта общего пользования	н.у	н.у	н.у	н.у	н.у
8.3	Обеспечение внутреннего правопорядка	н.у	н.у	н.у	н.у	н.у
9.2	Курортная деятельность	н.у	н.у	н.у	н.у	н.у
9.2.1	Санаторная деятельность	н.у	н.у	н.у	н.у	3/3
9.3	Историко-культурная деятельность	н.у	н.у	н.у	н.у	н.у
11.1	Общее пользование водными объектами	н.у	н.у	н.у	н.у	н.у
11.2	Специальное пользование водными объектами	н.у	н.у	н.у	н.у	н.у
11.3	Гидротехнические сооружения	н.у	н.у	н.у	н.у	н.у
12.0	Земельные участки (территории) общего пользования	н.у	н.у	н.у	н.у	н.у
12.0.1	Улично-дорожная сеть	н.у	н.у	н.у	н.у	н.у
12.0.2	Благоустройство территории	н.у	н.у	н.у	н.у	н.у
12.3	Запас	н.у	н.у	н.у	н.у	н.у
УСЛОВНО РАЗРЕШЕННЫЕ						

Виды разрешенного использования		Предельные размеры земельных участков (з.у.) и предельные параметры разрешенного строительства, реконструкции объектов капитального строительства (ОКС)				
Код	Наименование	Площадь з.у. (кв.м)	Процент застройки в границах з.у (%)	Количество этажей (эт.)	Высота зданий, строений, сооружений (м)	Отступы ОКС от передней/иных границ з.у. (м)
		мин./макс	макс.	макс.	макс.	мин.
2.1	Для индивидуального жилищного строительства*	1000/2500	50	3	13	3/3
2.1.1	Малоэтажная многоквартирная жилая застройка	1000/н.у	50	4	н.у	3/3
2.2	Для ведения личного подсобного хозяйства (приусадебный земельный участок)*	1000/2500	50	3	13	3/3
2.3	Блокированная жилая застройка	1000/2500	60	3	13	3 передняя /0 боковая (для примыкающих друг к другу блоков); 3 - в иных случаях
2.5	Среднеэтажная жилая застройка	2000/н.у	50	8	н.у	3/3
2.7.1	Хранение автотранспорта	н.у	80	9	40	5/5
2.7.2	Размещение гаражей для собственных нужд	н.у	н.у	1	н.у	3/0 боковая (для гаражей, блокированных общими стенами с другими гаражами); 3 - в иных случаях
3.2.4	Общезития	н.у	80	н.у	н.у	3/3
3.7.1	Осуществление религиозных обрядов	н.у	н.у	н.у	н.у	3/3

Виды разрешенного использования		Предельные размеры земельных участков (з.у.) и предельные параметры разрешенного строительства, реконструкции объектов капитального строительства (ОКС)				
Код	Наименование	Площадь з.у. (кв.м)	Процент застройки в границах з.у (%)	Количество этажей (эт.)	Высота зданий, строений, сооружений (м)	Отступы ОКС от передней/ иных границ з.у. (м)
		мин./макс	макс.	макс.	макс.	мин.
3.7.2	Религиозное управление и образование	н.у	н.у	н.у	н.у	3/3
4.2	Объекты торговли (торговые центры, торгово-развлекательные центры (комплексы))	н.у	80	н.у	н.у	5/5
4.3	Рынки	н.у	80	н.у	н.у	3/3
4.8.1	Развлекательные мероприятия	н.у	80	н.у	н.у	3/3
4.9.1.1	Заправка транспортных средств**	н.у	н.у	н.у	н.у	5/5
4.9.1.3	Автомобильные мойки	н.у	80	н.у	н.у	5/5
4.9.1.4	Ремонт автомобилей	н.у	80	н.у	н.у	5/5
4.10	Выставочно-ярмарочная деятельность	н.у	80	н.у	н.у	3/3
5.1.1	Обеспечение спортивно-зрелищных мероприятий	н.у	80	н.у	н.у	3/3
5.1.4	Оборудованные площадки для занятий спортом	н.у	н.у	н.у	н.у	н.у
5.5	Поля для гольфа или конных прогулок	н.у	н.у	н.у	н.у	н.у
6.9	Склад	н.у/5000	70	4	20	5/5
7.3	Водный транспорт	н.у	н.у	н.у	н.у	н.у
8.0	Обеспечение обороны и безопасности	н.у	н.у	н.у	н.у	н.у

*Минимальная ширина передней границы земельных участков устанавливается равной 20 метрам.

**С учетом требований СП 156.13130.2014 “Свод правил. Станции автомобильные заправочные. Требования пожарной безопасности”.

4. Универсальная рекреационная зона (Р-У)

Виды разрешенного использования		Предельные размеры земельных участков (з.у.) и предельные параметры разрешенного строительства, реконструкции объектов капитального строительства (ОКС)				
Код	Наименование	Площадь з.у. (кв.м)	Процент застройки в границах з.у. (%)	Количество этажей (эт.)	Высота зданий, строений, сооружений (м)	Отступы ОКС от передней/ иных границ з.у. (м)
		мин./макс	макс.	макс.	макс.	мин.
ОСНОВНЫЕ						
2.4	Передвижное жилье	н.у	н.у	н.у	н.у	н.у
3.1.1	Предоставление коммунальных услуг	н.у	н.у	н.у	н.у	н.у
3.6.2	Парки культуры и отдыха	н.у	н.у	н.у	н.у	н.у
3.9.1	Обеспечение деятельности в области гидрометеорологии и смежных с ней областях	н.у	н.у	н.у	н.у	н.у
4.4	Магазины*	н.у	80	2	7	3/3
4.6	Общественное питание*	н.у	80	2	7	3/3
5.1.3	Площадки для занятий спортом	н.у	н.у	н.у	н.у	н.у
5.1.5	Водный спорт	н.у	н.у	н.у	н.у	н.у
5.2	Природно-познавательный туризм*	н.у	н.у	2	7	3/3
5.2.1	Туристическое обслуживание	н.у	н.у	2	7	3/3
5.4	Причалы для маломерных судов	н.у	н.у	н.у	н.у	н.у
5.5	Поля для гольфа или	н.у	н.у	н.у	н.у	н.у

Виды разрешенного использования		Предельные размеры земельных участков (з.у.) и предельные параметры разрешенного строительства, реконструкции объектов капитального строительства (ОКС)				
Код	Наименование	Площадь з.у. (кв.м)	Процент застройки в границах з.у. (%)	Количество этажей (эт.)	Высота зданий, строений, сооружений (м)	Отступы ОКС от передней/ иных границ з.у. (м)
		мин./макс	макс.	макс.	макс.	мин.
	конных прогулок					
6.8	Связь	н.у	н.у	н.у	н.у	н.у
8.3	Обеспечение внутреннего правопорядка	н.у	н.у	н.у	н.у	н.у
9.0	Деятельность по особой охране и изучению природы	н.у	н.у	н.у	н.у	н.у
9.1	Охрана природных территорий	н.у	н.у	н.у	н.у	н.у
9.1.1	Сохранение и репродукция редких и (или) находящихся под угрозой исчезновения видов животных	н.у	н.у	н.у	н.у	н.у
9.2.1	Санаторная деятельность	н.у	н.у	н.у	н.у	3/3
9.3	Историко-культурная деятельность	н.у	н.у	н.у	н.у	н.у
11.1	Общее пользование водными объектами	н.у	н.у	н.у	н.у	н.у
11.2	Специальное пользование водными объектами	н.у	н.у	н.у	н.у	н.у
11.3	Гидротехнические сооружения	н.у	н.у	н.у	н.у	н.у
12.0	Земельные участки (территории) общего пользования	н.у	н.у	н.у	н.у	н.у
12.0.1	Улично-дорожная сеть	н.у	н.у	н.у	н.у	н.у
12.0.2	Благоустройство территории	н.у	н.у	н.у	н.у	н.у

Виды разрешенного использования		Предельные размеры земельных участков (з.у.) и предельные параметры разрешенного строительства, реконструкции объектов капитального строительства (ОКС)				
Код	Наименование	Площадь з.у. (кв.м)	Процент застройки в границах з.у. (%)	Количество этажей (эт.)	Высота зданий, строений, сооружений (м)	Отступы ОКС от передней/иных границ з.у. (м)
		мин./макс	макс.	макс.	макс.	мин.
12.3	Запас	н.у	н.у	н.у	н.у	н.у
УСЛОВНО РАЗРЕШЕННЫЕ						
5.1.2	Обеспечение занятий спортом в помещениях	н.у	н.у	н.у	н.у	н.у
5.1.4	Оборудованные площадки для занятий спортом	н.у	н.у	н.у	н.у	н.у
5.3	Охота и рыбалка	н.у	н.у	2	7	н.у
7.1.1	Железнодорожные пути	н.у	н.у	н.у	н.у	н.у
ВСПОМОГАТЕЛЬНЫЕ						
4.9.2	Стоянка транспортных средств	н.у	н.у	н.у	н.у	н.у

*Максимальная площадь объекта капитального строительства устанавливается равным 150 кв. метрам.

5. Зона производственных предприятий с незначительным воздействием на окружающую среду (П-2)

Виды разрешенного использования		Предельные размеры земельных участков (з.у.) и предельные параметры разрешенного строительства, реконструкции объектов капитального строительства (ОКС)					
Код	Наименование	Площадь з.у. (кв.м)	Процент застройки в границах з.у. (%)	Количество этажей (эт.)	Высота зданий, строений, сооружений (м)	Отступы ОКС от передней/иных границ з.у. (м)	Класс опасности ОКС
		мин./макс	макс.	макс.	макс.	мин.	
ОСНОВНЫЕ							
1.3	Овощеводство	н.у	80	н.у	н.у	5/5	н.у
1.14	Научное обеспечение	н.у	80	н.у	н.у	5/5	н.у

Виды разрешенного использования		Предельные размеры земельных участков (з.у.) и предельные параметры разрешенного строительства, реконструкции объектов капитального строительства (ОКС)					
Код	Наименование	Площадь з.у. (кв.м)	Процент застройки в границах з.у. (%)	Количество этажей (эт.)	Высота зданий, строений, сооружений (м)	Отступы ОКС от передней/иных границ з.у. (м)	Класс опасности ОКС
		мин./макс	макс.	макс.	макс.	мин.	
	сельского хозяйства						
1.17	Питомники	н.у	80	н.у	н.у	5/5	н.у
1.18	Обеспечение сельскохозяйственного производства	н.у	80	н.у	н.у	5/5	н.у
2.7.1	Хранение автотранспорта	н.у	80	н.у	н.у	5/5	н.у
2.7.2	Размещение гаражей для собственных нужд	н.у	н.у	1	н.у	3/0 боковая (для гаражей, блокированных общими стенами с другими гаражами); 3 - в иных случаях	н.у
3.1.1	Предоставление коммунальных услуг	н.у	н.у	н.у	н.у	н.у	н.у
3.1.2	Административные здания организаций, обеспечивающих предоставление коммунальных услуг	н.у	80	н.у	н.у	3/3	н.у
3.2.3	Оказание услуг связи	н.у	80	н.у	н.у	3/3	н.у
3.3	Бытовое обслуживание	н.у	80	н.у	н.у	3/3	н.у
3.4.2	Стационарное медицинское обслуживание	н.у	н.у	н.у	н.у	н.у	н.у
3.9.1	Обеспечение деятельности в	н.у	н.у	н.у	н.у	н.у	н.у

Виды разрешенного использования		Предельные размеры земельных участков (з.у.) и предельные параметры разрешенного строительства, реконструкции объектов капитального строительства (ОКС)					
Код	Наименование	Площадь з.у. (кв.м)	Процент застройки в границах з.у. (%)	Количество этажей (эт.)	Высота зданий, строений, сооружений (м)	Отступы ОКС от передней/иных границ з.у. (м)	Класс опасности ОКС
		мин./макс	макс.	макс.	макс.	мин.	
	области гидрометеорологии и смежных с ней областях						
3.9.2	Проведение научных исследований	н.у	80	н.у	н.у	3/3	н.у
3.9.3	Проведение научных испытаний	н.у	80	н.у	н.у	5/5	н.у
3.10.1	Амбулаторное ветеринарное обслуживание	н.у	80	н.у	н.у	3/3	н.у
3.10.2	Приюты для животных	н.у	н.у	н.у	н.у	3/3	н.у
4.1	Деловое управление	н.у	80	н.у	н.у	3/3	н.у
4.9	Служебные гаражи	н.у	80	н.у	н.у	5/5	н.у
4.9.1.1	Заправка транспортных средств*	н.у	н.у	н.у	н.у	5/5	н.у
4.9.1.3	Автомобильные мойки	н.у	80	н.у	н.у	5/5	н.у
4.9.1.4	Ремонт автомобилей	н.у	80	н.у	н.у	5/5	н.у
4.9.2	Стоянка транспортных средств	н.у	н.у	н.у	н.у	н.у	н.у
6.0	Производственная деятельность	н.у	80	н.у	н.у	5/5	III-V
6.1	Недропользование	н.у	н.у	н.у	н.у	н.у	III-V
6.2.1	Автомобилестроительная промышленность	н.у	80	н.у	н.у	5/5	III-V
6.3	Легкая промышленность	н.у	80	н.у	н.у	5/5	III-V

Виды разрешенного использования		Предельные размеры земельных участков (з.у.) и предельные параметры разрешенного строительства, реконструкции объектов капитального строительства (ОКС)					
Код	Наименование	Площадь з.у. (кв.м)	Процент застройки в границах з.у. (%)	Количество этажей (эт.)	Высота зданий, строений, сооружений (м)	Отступы ОКС от передней/иных границ з.у. (м)	Класс опасности ОКС
		мин./макс	макс.	макс.	макс.	мин.	
6.3.1	Фармацевтическая промышленность	н.у	80	н.у	н.у	5/5	III-V
6.3.2	Фарфоро-фаянсовая промышленность	н.у	80	н.у	н.у	5/5	III-V
6.3.3	Электронная промышленность	н.у	80	н.у	н.у	5/5	III-V
6.3.4	Ювелирная промышленность	н.у	80	н.у	н.у	5/5	III-V
6.4	Пищевая промышленность	н.у	80	н.у	н.у	5/5	III-V
6.5	Нефтехимическая промышленность	н.у	80	н.у	н.у	5/5	III-V
6.6	Строительная промышленность	н.у	80	н.у	н.у	5/5	III-V
6.7	Энергетика	н.у	н.у	н.у	н.у	н.у	III-V
6.8	Связь	н.у	н.у	н.у	н.у	н.у	н.у
6.9	Склад	н.у	80	н.у	н.у	5/5	III-V
6.9.1	Складские площадки	н.у	н.у	н.у	н.у	н.у	III-V
6.11	Целлюлозно-бумажная промышленность	н.у	80	н.у	н.у	5/5	III-V
6.12	Научно-производственная деятельность	н.у	80	н.у	н.у	5/5	III-V
7.1.1	Железнодорожные пути	н.у	н.у	н.у	н.у	н.у	н.у
7.1.2	Обслуживание железнодорожных перевозок	н.у	н.у	н.у	н.у	н.у	н.у
7.2.2	Обслуживание перевозок	н.у	80	н.у	н.у	3/3	н.у

Виды разрешенного использования		Предельные размеры земельных участков (з.у.) и предельные параметры разрешенного строительства, реконструкции объектов капитального строительства (ОКС)					
Код	Наименование	Площадь з.у. (кв.м)	Процент застройки в границах з.у. (%)	Количество этажей (эт.)	Высота зданий, строений, сооружений (м)	Отступы ОКС от передней/иных границ з.у. (м)	Класс опасности ОКС
		мин./макс	макс.	макс.	макс.	мин.	
	пассажиров						
7.2.3	Стоянки транспорта общего пользования	н.у	н.у	н.у	н.у	н.у	н.у
7.3	Водный транспорт	н.у	н.у	н.у	н.у	н.у	н.у
7.5	Трубопроводный транспорт	н.у	н.у	н.у	н.у	н.у	н.у
8.0	Обеспечение обороны и безопасности	н.у	н.у	н.у	н.у	н.у	н.у
8.3	Обеспечение внутреннего правопорядка	н.у	н.у	н.у	н.у	н.у	н.у
11.1	Общее пользование водными объектами	н.у	н.у	н.у	н.у	н.у	н.у
11.2	Специальное пользование водными объектами	н.у	н.у	н.у	н.у	н.у	н.у
11.3	Гидротехнические сооружения	н.у	н.у	н.у	н.у	н.у	н.у
12.0	Земельные участки (территории) общего пользования	н.у	н.у	н.у	н.у	н.у	н.у
12.0.1	Улично-дорожная сеть	н.у	н.у	н.у	н.у	н.у	н.у
12.0.2	Благоустройство территории	н.у	н.у	н.у	н.у	н.у	н.у
12.3	Запас	н.у	н.у	н.у	н.у	н.у	н.у
УСЛОВНО РАЗРЕШЕННЫЕ							
1.8	Скотоводство	н.у	80	н.у	н.у	5/5	III-V
1.9	Звероводство	н.у	80	н.у	н.у	5/5	III-V

Виды разрешенного использования		Предельные размеры земельных участков (з.у.) и предельные параметры разрешенного строительства, реконструкции объектов капитального строительства (ОКС)					
Код	Наименование	Площадь з.у. (кв.м)	Процент застройки в границах з.у. (%)	Количество этажей (эт.)	Высота зданий, строений, сооружений (м)	Отступы ОКС от передней/иных границ з.у. (м)	Класс опасности ОКС
		мин./макс	макс.	макс.	макс.	мин.	
1.10	Птицеводство	н.у	80	н.у	н.у	5/5	III-V
1.11	Свиноводство	н.у	80	н.у	н.у	5/5	III-V
1.12	Пчеловодство	н.у	80	н.у	н.у	5/5	н.у
1.13	Рыбоводство	н.у	80	н.у	н.у	5/5	н.у
1.15	Хранение и переработка сельскохозяйственной продукции	н.у	80	н.у	н.у	5/5	III-V
3.2.4	Общежития	н.у	80	н.у	н.у	3/3	н.у
3.4.1	Амбулаторно-поликлиническое обслуживание	н.у	н.у	н.у	н.у	н.у	н.у
3.5.2	Среднее и высшее профессиональное образование	н.у	80	н.у	н.у	3/3	н.у
4.4	Магазины	н.у	80	н.у	н.у	3/3	н.у
4.5	Банковская и страховая деятельность	н.у	80	н.у	н.у	3/3	н.у
4.6	Общественное питание	н.у	80	н.у	н.у	3/3	н.у
4.7	Гостиничное обслуживание	н.у	80	н.у	н.у	3/3	н.у
5.1.2	Обеспечение занятий спортом в помещениях	н.у	80	н.у	н.у	3/3	н.у

*С учетом требований СП 156.13130.2014 "Свод правил. Станции автомобильные заправочные. Требования пожарной безопасности".

6. Зона объектов транспортной инфраструктуры (Т)

Виды разрешенного использования		Предельные размеры земельных участков (з.у.) и предельные параметры разрешенного строительства, реконструкции объектов капитального строительства (ОКС)				
Код	Наименование	Площадь з.у. (кв.м)	Процент застройки в границах з.у. (%)	Количество этажей (эт.)	Высота зданий, строений, сооружений (м)	Отступы ОКС от передней/ иных границ з.у. (м)
		мин./макс	макс.	макс.	макс.	мин.
ОСНОВНЫЕ						
3.1.1	Предоставление коммунальных услуг	н.у	н.у	н.у	н.у	н.у
3.2.3	Оказание услуг связи	н.у	80	н.у	н.у	3/3
3.9.1	Обеспечение деятельности в области гидрометеорологии и смежных с ней областях	н.у	н.у	н.у	н.у	н.у
4.9	Служебные гаражи	н.у	80	н.у	н.у	5/5
4.9.1.1	Заправка транспортных средств*	н.у	н.у	н.у	н.у	5/5
4.9.1.2	Обеспечение дорожного отдыха	н.у	80	н.у	н.у	3/3
4.9.1.3	Автомобильные мойки	н.у	80	н.у	н.у	5/5
4.9.1.4	Ремонт автомобилей	н.у	80	н.у	н.у	5/5
4.9.2	Стоянка транспортных средств	н.у	н.у	н.у	н.у	н.у
6.8	Связь	н.у	н.у	н.у	н.у	н.у
7.1.1	Железнодорожные пути	н.у	н.у	н.у	н.у	н.у
7.1.2	Обслуживание железнодорожных перевозок	н.у	н.у	н.у	н.у	н.у
7.2.1	Размещение автомобильных дорог	н.у	н.у	н.у	н.у	н.у

Виды разрешенного использования		Предельные размеры земельных участков (з.у.) и предельные параметры разрешенного строительства, реконструкции объектов капитального строительства (ОКС)				
Код	Наименование	Площадь з.у. (кв.м)	Процент застройки в границах з.у. (%)	Количество этажей (эт.)	Высота зданий, строений, сооружений (м)	Отступы ОКС от передней/ иных границ з.у. (м)
		мин./макс	макс.	макс.	макс.	мин.
7.2.2	Обслуживание перевозок пассажиров	н.у	80	н.у	н.у	3/3
7.2.3	Стоянки транспорта общего пользования	н.у	н.у	н.у	н.у	н.у
7.3	Водный транспорт	н.у	н.у	н.у	н.у	н.у
7.4	Воздушный транспорт	н.у	н.у	н.у	н.у	н.у
7.5	Трубопроводный транспорт	н.у	н.у	н.у	н.у	н.у
7.6	Внеуличный транспорт	н.у	н.у	н.у	н.у	н.у
8.3	Обеспечение внутреннего правопорядка	н.у	н.у	н.у	н.у	н.у
11.1	Общее пользование водными объектами	н.у	н.у	н.у	н.у	н.у
11.2	Специальное пользование водными объектами	н.у	н.у	н.у	н.у	н.у
11.3	Гидротехнические сооружения	н.у	н.у	н.у	н.у	н.у
12.0	Земельные участки (территории) общего пользования	н.у	н.у	н.у	н.у	н.у
12.0.1	Улично-дорожная сеть	н.у	н.у	н.у	н.у	н.у
12.0.2	Благоустройство территории	н.у	н.у	н.у	н.у	н.у
12.3	Запас	н.у	н.у	н.у	н.у	н.у
УСЛОВНО РАЗРЕШЕННЫЕ						
2.7.2	Размещение гаражей для собственных	н.у	н.у	1	н.у	3/0 боковая (для гаражей,

Виды разрешенного использования		Предельные размеры земельных участков (з.у.) и предельные параметры разрешенного строительства, реконструкции объектов капитального строительства (ОКС)				
Код	Наименование	Площадь з.у. (кв.м)	Процент застройки в границах з.у. (%)	Количество этажей (эт.)	Высота зданий, строений, сооружений (м)	Отступы ОКС от передней/ иных границ з.у. (м)
		мин./макс	макс.	макс.	макс.	мин.
	нужд					блокированных общими стенами с другими гаражами); 3 - в иных случаях
3.3	Бытовое обслуживание	н.у	80	н.у	н.у	3/3
3.4.1	Амбулаторно-поликлиническое обслуживание	н.у	н.у	н.у	н.у	н.у
3.7.1	Осуществление религиозных обрядов	н.у	н.у	н.у	н.у	3/3
4.1	Деловое управление	н.у	80	н.у	н.у	3/3
4.4	Магазины	н.у	80	н.у	н.у	3/3
4.6	Общественное питание	н.у	80	н.у	н.у	3/3
4.7	Гостиничное обслуживание	н.у	80	н.у	н.у	3/3
5.1.6	Авиационный спорт	н.у	н.у	н.у	н.у	3/3
ВСПОМОГАТЕЛЬНЫЕ						
3.3	Бытовое обслуживание	н.у	н.у	н.у	н.у	3/3
4.4	Магазины	н.у	н.у	н.у	н.у	3/3
4.6	Общественное питание	н.у	н.у	н.у	н.у	3/3
4.7	Гостиничное обслуживание	н.у	н.у	н.у	н.у	3/3

*С учетом требований СП 156.13130.2014 "Свод правил. Станции автомобильные заправочные. Требования пожарной безопасности".

7. Зона мест погребения (С-1)

Виды разрешенного использования		Предельные размеры земельных участков (з.у.) и предельные параметры разрешенного строительства, реконструкции объектов капитального строительства (ОКС)				
Код	Наименование	Площадь з.у. (кв.м)	Процент застройки в границах з.у. (%)	Количество этажей (эт.)	Высота зданий, строений, сооружений (м)	Отступы ОКС от передней/ иных границ з.у. (м)
		мин./макс	макс.	макс.	макс.	мин.
ОСНОВНЫЕ						
3.1.1	Предоставление коммунальных услуг	н.у	н.у	н.у	н.у	н.у
3.3	Бытовое обслуживание	н.у	80	н.у	н.у	3/3
3.9.1	Обеспечение деятельности в области гидрометеорологии и смежных с ней областях	н.у	н.у	н.у	н.у	н.у
6.8	Связь	н.у	н.у	н.у	н.у	н.у
12.0	Земельные участки (территории) общего пользования	н.у	н.у	н.у	н.у	н.у
12.0.1	Улично-дорожная сеть	н.у	н.у	н.у	н.у	н.у
12.0.2	Благоустройство территории	н.у	н.у	н.у	н.у	н.у
12.1	Ритуальная деятельность	н.у	н.у	н.у	н.у	н.у
12.3	Запас	н.у	н.у	н.у	н.у	н.у
УСЛОВНО РАЗРЕШЕННЫЕ						
3.7.1	Осуществление религиозных обрядов	н.у	н.у	н.у	н.у	н.у
ВСПОМОГАТЕЛЬНЫЕ						
3.8.1	Государственное управление	н.у	н.у	н.у	н.у	н.у
4.9.2	Стоянка транспортных	н.у	н.у	н.у	н.у	н.у

Виды разрешенного использования		Предельные размеры земельных участков (з.у.) и предельные параметры разрешенного строительства, реконструкции объектов капитального строительства (ОКС)				
Код	Наименование	Площадь з.у. (кв.м)	Процент застройки в границах з.у. (%)	Количество этажей (эт.)	Высота зданий, строений, сооружений (м)	Отступы ОКС от передней/ иных границ з.у. (м)
		мин./макс	макс.	макс.	макс.	мин.
	средств					

8. Зона объектов сельскохозяйственного назначения (СХ-2)

Виды разрешенного использования		Предельные размеры земельных участков (з.у.) и предельные параметры разрешенного строительства, реконструкции объектов капитального строительства (ОКС)				
Код	Наименование	Площадь з.у. (кв.м)	Процент застройки в границах з.у. (%)	Количество этажей (эт.)	Высота зданий, строений, сооружений (м)	Отступы ОКС от передней/ иных границ з.у. (м)
		мин./макс	макс.	макс.	макс.	мин.
ОСНОВНЫЕ						
1.2	Выращивание зерновых и иных сельскохозяйственных культур	н.у	н.у	н.у	н.у	н.у
1.3	Овощеводство	н.у	80	н.у	н.у	5/5
1.4	Выращивание тонизирующих, лекарственных, цветочных культур	н.у	н.у	н.у	н.у	н.у
1.5	Садоводство	н.у	н.у	н.у	н.у	н.у
1.5.1	Виноградарство	н.у	н.у	н.у	н.у	н.у
1.6	Выращивание льна и конопли	н.у	н.у	н.у	н.у	н.у
1.8	Скотоводство	н.у	80	н.у	н.у	5/5
1.9	Звероводство	н.у	80	н.у	н.у	5/5
1.10	Птицеводство	н.у	80	н.у	н.у	5/5
1.11	Свиноводство	н.у	80	н.у	н.у	5/5

Виды разрешенного использования		Предельные размеры земельных участков (з.у.) и предельные параметры разрешенного строительства, реконструкции объектов капитального строительства (ОКС)				
Код	Наименование	Площадь з.у. (кв.м)	Процент застройки в границах з.у. (%)	Количество этажей (эт.)	Высота зданий, строений, сооружений (м)	Отступы ОКС от передней/ иных границ з.у. (м)
		мин./макс	макс.	макс.	макс.	мин.
1.12	Пчеловодство	н.у	80	н.у	н.у	5/5
1.13	Рыбоводство	н.у	80	н.у	н.у	5/5
1.14	Научное обеспечение сельского хозяйства	н.у	80	н.у	н.у	5/5
1.15	Хранение и переработка сельскохозяйственно й продукции	н.у	80	н.у	н.у	5/5
1.17	Питомники	н.у	80	н.у	н.у	5/5
1.18	Обеспечение сельскохозяйственно го производства	н.у	80	н.у	н.у	5/5
1.19	Сенокошение	н.у	н.у	н.у	н.у	н.у
1.20	Выпас сельскохозяйственны х животных	н.у	н.у	н.у	н.у	н.у
3.1.1	Предоставление коммунальных услуг	н.у	н.у	н.у	н.у	н.у
3.9.1	Обеспечение деятельности в области гидрометеорологии и смежных с ней областях	н.у	н.у	н.у	н.у	н.у
3.9.2	Проведение научных исследований	н.у	80	н.у	н.у	3/3
3.9.3	Проведение научных испытаний	н.у	80	н.у	н.у	5/5
3.10.1	Амбулаторное ветеринарное обслуживание	н.у	80	н.у	н.у	3/3
4.9	Служебные гаражи	н.у	80	н.у	н.у	5/5

Виды разрешенного использования		Предельные размеры земельных участков (з.у.) и предельные параметры разрешенного строительства, реконструкции объектов капитального строительства (ОКС)				
Код	Наименование	Площадь з.у. (кв.м)	Процент застройки в границах з.у. (%)	Количество этажей (эт.)	Высота зданий, строений, сооружений (м)	Отступы ОКС от передней/ иных границ з.у. (м)
		мин./макс	макс.	макс.	макс.	мин.
6.1	Недропользование	н.у	н.у	н.у	н.у	н.у
6.4	Пищевая промышленность*	н.у	80	н.у	н.у	5/5
6.8	Связь	н.у	н.у	н.у	н.у	н.у
6.9	Склад*	н.у	80	н.у	н.у	5/5
6.9.1	Складские площадки*	н.у	н.у	н.у	н.у	н.у
11.1	Общее пользование водными объектами	н.у	н.у	н.у	н.у	н.у
11.2	Специальное пользование водными объектами	н.у	н.у	н.у	н.у	н.у
11.3	Гидротехнические сооружения	н.у	н.у	н.у	н.у	н.у
12.0	Земельные участки (территории) общего пользования	н.у	н.у	н.у	н.у	н.у
12.0.1	Улично-дорожная сеть	н.у	н.у	н.у	н.у	н.у
12.0.2	Благоустройство территории	н.у	н.у	н.у	н.у	н.у
12.3	Запас	н.у	н.у	н.у	н.у	н.у
УСЛОВНО РАЗРЕШЕННЫЕ						
7.1.1	Железнодорожные пути	н.у	н.у	н.у	н.у	н.у
ВСПОМОГАТЕЛЬНЫЕ						
3.2.4	Общежития	н.у	н.у	н.у	н.у	3/3
4.1	Деловое управление	н.у	н.у	н.у	н.у	3/3
4.4	Магазины	н.у	н.у	н.у	н.у	3/3

*Класс опасности объекта капитального строительства устанавливается равным IV-V классу опасности.

Статья 17. Градостроительный регламент в отношении территорий, в границах которых предусматривается осуществление деятельности по комплексному развитию территории

Значения расчетных показателей минимально допустимого уровня обеспеченности территории объектами коммунальной, транспортной, социальной инфраструктур и расчетных показателей максимально допустимого уровня территориальной доступности указанных объектов для населения в случае, если в границах территориальной зоны, применительно к которой устанавливается градостроительный регламент, предусматривается осуществление деятельности по комплексному развитию территории, устанавливаются в соответствии с местными нормативами градостроительного проектирования муниципального образования «Русско-Ошнякское сельское поселение» Рыбно-Слободского муниципального района Республики Татарстан.

Глава 11. Соответствие территориальных зон в составе Правил

землепользования и застройки функциональным зонам генерального плана

Статья 18. Таблица соответствия территориальных зон в составе Правил землепользования и застройки функциональным зонам генерального плана


	Наименование территориальной зоны	Универсальная жилая зона	Зона садоводств и огородничеств	Универсальная общественно-деловая зона	Универсальная рекреационная зона	Зона производственных предприятий с назначением на воздействие на окружающую среду	Зона объектов транспортной инфраструктуры	Зона мест погребения	Зона объектов сельскохозяйственного назначения
Код объекта	Индекс территориальной зоны Наименование функциональной зоны	Ж-У	СНТ	ОД-У	Р-У	П-2	Т	С-1	СХ-2
101	Зона застройки индивидуальными жилыми домами	+		+					
301	Многофункциональная общественно-деловая зона	Ф	+	+	Ф				
302	Зона специализированной общественной застройки	Ф	+	+	Ф				
401	Производственная зона					+			
404	Зона инженерной инфраструктуры		Ф	Ф	Ф	+	Ф		Ф
405	Зона транспортной инфраструктуры		Ф	Ф	Ф	Ф	+		Ф
501	Зона сельскохозяйственных угодий								
502	Зона садоводства, огородничества		+						
503	Производственная зона сельскохозяйственных предприятий								+
600	Зоны рекреационного назначения				+				
601	Зона озелененных территорий общего пользования (парки, сады, скверы, бульвары)				+				
605	Зона лесов								
701	Зона кладбищ							+	
702	Зона складирования и захоронения отходов								
703	Зона озелененных территорий специального назначения								

+

соответствует

Ф

соответствует исключительно в случае установления территориальной зоны в отношении земельных участков и (или) объектов капитального строительства, фактический вид (фактические виды) использования которых отсутствует (отсутствуют) среди основных или условно разрешенных видов разрешенного использования в составе градостроительных регламентов иных территориальных зон, соответствующих данной функциональной зоне

 не соответствует

В границах функциональной зоны «Иные зоны» допускается установление видов территориальных зон, не отмеченных соответствующими, в следующих случаях:

- фактическое использование земель в соответствии с градостроительным регламентом устанавливаемого вида территориальной зоны;
- расположение земель в границах сложившихся жилых массивов, на которые устанавливаются соответствующие виды территориальных зон;
- расположение земельных участков, государственная собственность на которые не разграничена, в границах одного элемента планировочной структуры с земельными участками, используемыми в соответствии с градостроительным регламентом устанавливаемого вида территориальной зоны;
- расположение земель в границах улично-дорожной сети (допускается установление всех видов территориальных зон).

**ПРАВИЛА
ЗЕМЛЕПОЛЬЗОВАНИЯ И ЗАСТРОЙКИ**

муниципального образования «Русско-Ошнякское сельское поселение»
Рыбно-Слободского муниципального района Республики Татарстан

Часть IV

**ПРИЛОЖЕНИЕ.
СВЕДЕНИЯ О ГРАНИЦАХ ТЕРРИТОРИАЛЬНЫХ ЗОН**

2025 г.

СОДЕРЖАНИЕ

1. Универсальная жилая зона (Ж-У) 1-1	3
2. Универсальная жилая зона (Ж-У) 1-2	60
3. Универсальная жилая зона (Ж-У) 1-3	74
4. Универсальная жилая зона (Ж-У) 1-4	93
5. Универсальная жилая зона (Ж-У) 1-5	101
6. Зона садоводств и огородничеств (СНТ) 0-1	106
7. Универсальная общественно-деловая зона (ОД-У) 1-1	125
8. Универсальная общественно-деловая зона (ОД-У) 1-2	129
9. Универсальная общественно-деловая зона (ОД-У) 1-3	133
10. Универсальная общественно-деловая зона (ОД-У) 1-4	137
11. Универсальная общественно-деловая зона (ОД-У) 1-5	144
12. Универсальная рекреационная зона (Р-У) 1-1	148
13. Универсальная рекреационная зона (Р-У) 1-2	222
14. Универсальная рекреационная зона (Р-У) 1-3	226
15. Зона производственных предприятий с незначительным воздействием на окружающую среду (П-2) 0-1	243
16. Зона объектов транспортной инфраструктуры (Т) 1-1	247
17. Зона мест погребения (С-1) 1-1	252
18. Зона объектов сельскохозяйственного назначения (СХ-2) 0-1	257
19. Зона объектов сельскохозяйственного назначения (СХ-2) 0-2	264
20. Зона объектов сельскохозяйственного назначения (СХ-2) 0-3	269
21. Зона объектов сельскохозяйственного назначения (СХ-2) 0-4	274
22. Зона объектов сельскохозяйственного назначения (СХ-2) 1-1	279

ГРАФИЧЕСКОЕ ОПИСАНИЕ
местоположения границ населенных пунктов, территориальных зон, особо охраняемых природных территорий, зон с особыми условиями использования территории

Универсальная жилая зона (Ж-У 1-1)

(наименование объекта, местоположение границ которого описано (далее - объект))

Раздел 1

Сведения об объекте

№ п/п	Характеристики объекта	Описание характеристик
1	2	3
1.	Местоположение объекта	Республика Татарстан (Татарстан), м.р-н Рыбно-Слободский, с.п Русско-Ошнякское, село Русский Ошняк
2.	Площадь объекта +/- величина погрешности определения площади (Р +/- Дельта Р)	287383 +/- 188 м²
3.	Иные характеристики объекта	-

Раздел 2

<p align="center">Сведения о местоположении границ объекта</p>

1. Система координат -

2. Сведения о характерных точках границ объекта

Обозначение характерных точек границ	Координаты, м		Метод определения координат характерной точки	Средняя квадратическая погрешность положения характерной точки (Mt), м	Описание обозначения точки на местности (при наличии)
	X	Y			
1	2	3	4	5	6
-	-	-	-	-	-

3. Сведения о характерных точках части (частей) границы объекта

Обозначение характерных точек части границы	Координаты, м		Метод определения координат характерной точки	Средняя квадратическая погрешность положения характерной точки (Mt), м	Описание обозначения точки на местности (при наличии)
	X	Y			
1	2	3	4	5	6
-	-	-	-	-	-

Раздел 3							
Сведения о местоположении измененных (уточненных) границ объекта							
1. Система координат МСК-16, зона 1							
2. Сведения о характерных точках границ объекта							
Обозначение характерных точек границ	Существующие координаты, м		Измененные (уточненные) координаты, м		Метод определения координат характерной точки	Средняя квадратическая погрешность положения характерной точки (Mt), м	Описание обозначения точки на местности (при наличии)
	X	Y	X	Y			
1	2	3	4	5	6	7	8
1	440414.90	1363530.71	-	-	Аналитический метод	0	Закрепление отсутствует
2	440404.68	1363531.86	-	-	Аналитический метод	0	Закрепление отсутствует
3	440402.50	1363534.20	-	-	Аналитический метод	0	Закрепление отсутствует
4	440399.09	1363537.86	-	-	Аналитический метод	0	Закрепление отсутствует
5	440395.04	1363540.78	-	-	Аналитический метод	0	Закрепление отсутствует
6	440390.93	1363543.63	-	-	Аналитический метод	0	Закрепление отсутствует
7	440386.82	1363546.47	-	-	Аналитический метод	0	Закрепление отсутствует
8	440382.57	1363549.11	-	-	Аналитический метод	0	Закрепление отсутствует
9	440378.28	1363551.69	-	-	Аналитический метод	0	Закрепление отсутствует
10	440373.96	1363554.19	-	-	Аналитический метод	0	Закрепление отсутствует
11	440369.31	1363556.03	-	-	Аналитический метод	0	Закрепление отсутствует
12	440364.33	1363556.51	-	-	Аналитический метод	0	Закрепление отсутствует
13	440359.33	1363556.48	-	-	Аналитический метод	0	Закрепление отсутствует
14	440354.41	1363555.58	-	-	Аналитический метод	0	Закрепление отсутствует
15	440349.67	1363554.00	-	-	Аналитический метод	0	Закрепление отсутствует
16	440344.76	1363553.07	-	-	Аналитический метод	0	Закрепление отсутствует
17	440343.06	1363557.77	-	-	Аналитический метод	0	Закрепление отсутствует
18	440342.75	1363562.76	-	-	Аналитический метод	0	Закрепление отсутствует
19	440338.71	1363565.71	-	-	Аналитический метод	0	Закрепление отсутствует
20	440333.74	1363565.23	-	-	Аналитический метод	0	Закрепление отсутствует
21	440328.74	1363565.28	-	-	Аналитический метод	0	Закрепление отсутствует
22	440324.42	1363567.81	-	-	Аналитический метод	0	Закрепление отсутствует

2. Сведения о характерных точках границ объекта

Обозначение характерных точек границ	Существующие координаты, м		Измененные (уточненные) координаты, м		Метод определения координат характерной точки	Средняя квадратическая погрешность положения характерной точки (Mt), м	Описание обозначения точки на местности (при наличии)
	X	Y	X	Y			
1	2	3	4	5	6	7	8
23	440319.46	1363567.25	-	-	Аналитический метод	0	Закрепление отсутствует
24	440314.55	1363568.23	-	-	Аналитический метод	0	Закрепление отсутствует
25	440309.57	1363567.75	-	-	Аналитический метод	0	Закрепление отсутствует
26	440304.58	1363567.45	-	-	Аналитический метод	0	Закрепление отсутствует
27	440299.85	1363565.85	-	-	Аналитический метод	0	Закрепление отсутствует
28	440294.85	1363565.62	-	-	Аналитический метод	0	Закрепление отсутствует
29	440290.16	1363567.34	-	-	Аналитический метод	0	Закрепление отсутствует
30	440285.16	1363567.29	-	-	Аналитический метод	0	Закрепление отсутствует
31	440280.21	1363567.99	-	-	Аналитический метод	0	Закрепление отсутствует
32	440275.78	1363570.32	-	-	Аналитический метод	0	Закрепление отсутствует
33	440272.35	1363573.96	-	-	Аналитический метод	0	Закрепление отсутствует
34	440268.22	1363576.77	-	-	Аналитический метод	0	Закрепление отсутствует
35	440263.63	1363578.77	-	-	Аналитический метод	0	Закрепление отсутствует
36	440259.06	1363580.79	-	-	Аналитический метод	0	Закрепление отсутствует
37	440255.75	1363584.53	-	-	Аналитический метод	0	Закрепление отсутствует
38	440255.09	1363589.49	-	-	Аналитический метод	0	Закрепление отсутствует
39	440252.13	1363593.52	-	-	Аналитический метод	0	Закрепление отсутствует
40	440250.18	1363598.12	-	-	Аналитический метод	0	Закрепление отсутствует
41	440248.36	1363602.78	-	-	Аналитический метод	0	Закрепление отсутствует
42	440246.18	1363607.28	-	-	Аналитический метод	0	Закрепление отсутствует
43	440243.72	1363611.63	-	-	Аналитический метод	0	Закрепление отсутствует
44	440240.51	1363615.47	-	-	Аналитический метод	0	Закрепление отсутствует
45	440238.41	1363620.00	-	-	Аналитический метод	0	Закрепление отсутствует
46	440236.41	1363624.58	-	-	Аналитический метод	0	Закрепление отсутствует
47	440233.60	1363628.72	-	-	Аналитический метод	0	Закрепление отсутствует

2. Сведения о характерных точках границ объекта

Обозначение характерных точек границ	Существующие координаты, м		Измененные (уточненные) координаты, м		Метод определения координат характерной точки	Средняя квадратическая погрешность положения характерной точки (Mt), м	Описание обозначения точки на местности (при наличии)
	X	Y	X	Y			
1	2	3	4	5	6	7	8
48	440231.70	1363633.35	-	-	Аналитический метод	0	Закрепление отсутствует
49	440229.26	1363637.71	-	-	Аналитический метод	0	Закрепление отсутствует
50	440226.47	1363641.86	-	-	Аналитический метод	0	Закрепление отсутствует
51	440223.71	1363646.03	-	-	Аналитический метод	0	Закрепление отсутствует
52	440220.45	1363649.82	-	-	Аналитический метод	0	Закрепление отсутствует
53	440217.20	1363653.62	-	-	Аналитический метод	0	Закрепление отсутствует
54	440213.70	1363657.20	-	-	Аналитический метод	0	Закрепление отсутствует
55	440211.36	1363661.61	-	-	Аналитический метод	0	Закрепление отсутствует
56	440209.35	1363666.19	-	-	Аналитический метод	0	Закрепление отсутствует
57	440206.81	1363670.50	-	-	Аналитический метод	0	Закрепление отсутствует
58	440204.80	1363675.08	-	-	Аналитический метод	0	Закрепление отсутствует
59	440202.39	1363679.46	-	-	Аналитический метод	0	Закрепление отсутствует
60	440199.37	1363683.45	-	-	Аналитический метод	0	Закрепление отсутствует
61	440196.12	1363687.24	-	-	Аналитический метод	0	Закрепление отсутствует
62	440193.06	1363691.20	-	-	Аналитический метод	0	Закрепление отсутствует
63	440190.34	1363695.39	-	-	Аналитический метод	0	Закрепление отсутствует
64	440187.74	1363698.18	-	-	Аналитический метод	0	Закрепление отсутствует
65	440184.41	1363714.10	-	-	Аналитический метод	0	Закрепление отсутствует
66	440189.40	1363732.70	-	-	Аналитический метод	0	Закрепление отсутствует
67	440194.14	1363754.20	-	-	Аналитический метод	0	Закрепление отсутствует
68	440179.28	1363752.06	-	-	Аналитический метод	0	Закрепление отсутствует
69	440164.03	1363749.56	-	-	Аналитический метод	0	Закрепление отсутствует
70	440146.28	1363737.56	-	-	Аналитический метод	0	Закрепление отсутствует
71	440127.78	1363730.56	-	-	Аналитический метод	0	Закрепление отсутствует
72	440118.28	1363724.81	-	-	Аналитический метод	0	Закрепление отсутствует

2. Сведения о характерных точках границ объекта

Обозначение характерных точек границ	Существующие координаты, м		Измененные (уточненные) координаты, м		Метод определения координат характерной точки	Средняя квадратическая погрешность положения характерной точки (Mt), м	Описание обозначения точки на местности (при наличии)
	X	Y	X	Y			
1	2	3	4	5	6	7	8
73	440111.28	1363723.47	-	-	Аналитический метод	0	Закрепление отсутствует
74	440105.03	1363722.31	-	-	Аналитический метод	0	Закрепление отсутствует
75	440064.28	1363733.06	-	-	Аналитический метод	0	Закрепление отсутствует
76	440044.03	1363746.56	-	-	Аналитический метод	0	Закрепление отсутствует
77	440021.28	1363749.56	-	-	Аналитический метод	0	Закрепление отсутствует
78	440005.28	1363752.81	-	-	Аналитический метод	0	Закрепление отсутствует
79	440000.78	1363756.56	-	-	Аналитический метод	0	Закрепление отсутствует
80	440000.28	1363761.81	-	-	Аналитический метод	0	Закрепление отсутствует
81	440005.28	1363799.81	-	-	Аналитический метод	0	Закрепление отсутствует
82	440007.78	1363806.06	-	-	Аналитический метод	0	Закрепление отсутствует
83	440006.53	1363823.31	-	-	Аналитический метод	0	Закрепление отсутствует
84	440007.78	1363830.31	-	-	Аналитический метод	0	Закрепление отсутствует
85	440016.78	1363841.81	-	-	Аналитический метод	0	Закрепление отсутствует
86	440028.78	1363846.06	-	-	Аналитический метод	0	Закрепление отсутствует
87	440044.03	1363860.81	-	-	Аналитический метод	0	Закрепление отсутствует
88	440049.78	1363876.06	-	-	Аналитический метод	0	Закрепление отсутствует
89	440054.28	1363883.06	-	-	Аналитический метод	0	Закрепление отсутствует
90	440061.78	1363888.06	-	-	Аналитический метод	0	Закрепление отсутствует
91	440069.53	1363890.06	-	-	Аналитический метод	0	Закрепление отсутствует
92	440082.03	1363888.81	-	-	Аналитический метод	0	Закрепление отсутствует
93	440111.46	1363879.15	-	-	Аналитический метод	0	Закрепление отсутствует
94	440112.04	1363878.96	-	-	Аналитический метод	0	Закрепление отсутствует
95	440113.28	1363878.56	-	-	Аналитический метод	0	Закрепление отсутствует
96	440117.78	1363879.06	-	-	Аналитический метод	0	Закрепление отсутствует
97	440115.03	1363884.81	-	-	Аналитический метод	0	Закрепление отсутствует

2. Сведения о характерных точках границ объекта

Обозначение характерных точек границ	Существующие координаты, м		Измененные (уточненные) координаты, м		Метод определения координат характерной точки	Средняя квадратическая погрешность положения характерной точки (Mt), м	Описание обозначения точки на местности (при наличии)
	X	Y	X	Y			
1	2	3	4	5	6	7	8
98	440094.78	1363893.06	-	-	Аналитический метод	0	Закрепление отсутствует
99	440075.03	1363898.31	-	-	Аналитический метод	0	Закрепление отсутствует
100	440062.53	1363906.56	-	-	Аналитический метод	0	Закрепление отсутствует
101	440059.28	1363912.81	-	-	Аналитический метод	0	Закрепление отсутствует
102	440059.28	1363923.56	-	-	Аналитический метод	0	Закрепление отсутствует
103	440063.78	1363945.31	-	-	Аналитический метод	0	Закрепление отсутствует
104	440064.93	1363964.42	-	-	Аналитический метод	0	Закрепление отсутствует
105	440065.03	1363966.06	-	-	Аналитический метод	0	Закрепление отсутствует
106	440072.03	1363986.56	-	-	Аналитический метод	0	Закрепление отсутствует
107	440072.03	1363993.56	-	-	Аналитический метод	0	Закрепление отсутствует
108	440070.03	1363994.81	-	-	Аналитический метод	0	Закрепление отсутствует
109	440070.28	1364004.06	-	-	Аналитический метод	0	Закрепление отсутствует
110	440067.53	1364004.81	-	-	Аналитический метод	0	Закрепление отсутствует
111	440064.78	1364003.81	-	-	Аналитический метод	0	Закрепление отсутствует
112	440047.53	1363990.56	-	-	Аналитический метод	0	Закрепление отсутствует
113	440019.62	1363977.11	-	-	Аналитический метод	0	Закрепление отсутствует
114	440008.78	1363972.06	-	-	Аналитический метод	0	Закрепление отсутствует
115	439966.54	1363984.06	-	-	Аналитический метод	0	Закрепление отсутствует
116	439928.15	1363844.22	-	-	Аналитический метод	0	Закрепление отсутствует
117	439928.12	1363844.11	-	-	Аналитический метод	0	Закрепление отсутствует
118	439921.27	1363845.61	-	-	Аналитический метод	0	Закрепление отсутствует
119	439880.82	1363853.79	-	-	Аналитический метод	0	Закрепление отсутствует
120	439866.29	1363853.52	-	-	Аналитический метод	0	Закрепление отсутствует
121	439852.87	1363853.27	-	-	Аналитический метод	0	Закрепление отсутствует
122	439851.32	1363853.24	-	-	Аналитический метод	0	Закрепление отсутствует

2. Сведения о характерных точках границ объекта

Обозначение характерных точек границ	Существующие координаты, м		Измененные (уточненные) координаты, м		Метод определения координат характерной точки	Средняя квадратическая погрешность положения характерной точки (Mt), м	Описание обозначения точки на местности (при наличии)
	X	Y	X	Y			
1	2	3	4	5	6	7	8
123	439840.32	1363853.04	-	-	Аналитический метод	0	Закрепление отсутствует
124	439777.32	1363857.54	-	-	Аналитический метод	0	Закрепление отсутствует
125	439765.82	1363865.79	-	-	Аналитический метод	0	Закрепление отсутствует
126	439746.32	1363878.55	-	-	Аналитический метод	0	Закрепление отсутствует
127	439725.82	1363885.55	-	-	Аналитический метод	0	Закрепление отсутствует
128	439713.32	1363886.80	-	-	Аналитический метод	0	Закрепление отсутствует
129	439695.32	1363884.80	-	-	Аналитический метод	0	Закрепление отсутствует
130	439675.07	1363881.80	-	-	Аналитический метод	0	Закрепление отсутствует
131	439663.07	1363877.80	-	-	Аналитический метод	0	Закрепление отсутствует
132	439626.08	1363869.40	-	-	Аналитический метод	0	Закрепление отсутствует
133	439616.93	1363871.76	-	-	Аналитический метод	0	Закрепление отсутствует
134	439606.25	1363882.84	-	-	Аналитический метод	0	Закрепление отсутствует
135	439613.23	1363897.86	-	-	Аналитический метод	0	Закрепление отсутствует
136	439656.24	1363944.72	-	-	Аналитический метод	0	Закрепление отсутствует
137	439682.20	1363967.99	-	-	Аналитический метод	0	Закрепление отсутствует
138	439715.59	1364032.56	-	-	Аналитический метод	0	Закрепление отсутствует
139	439744.39	1364096.89	-	-	Аналитический метод	0	Закрепление отсутствует
140	439752.05	1364105.38	-	-	Аналитический метод	0	Закрепление отсутствует
141	439781.65	1364113.57	-	-	Аналитический метод	0	Закрепление отсутствует
142	439817.00	1364137.71	-	-	Аналитический метод	0	Закрепление отсутствует
143	439820.57	1364137.55	-	-	Аналитический метод	0	Закрепление отсутствует
144	439823.14	1364138.33	-	-	Аналитический метод	0	Закрепление отсутствует
145	439826.40	1364139.34	-	-	Аналитический метод	0	Закрепление отсутствует
146	439828.82	1364140.05	-	-	Аналитический метод	0	Закрепление отсутствует
147	439840.32	1364150.29	-	-	Аналитический метод	0	Закрепление отсутствует

2. Сведения о характерных точках границ объекта

Обозначение характерных точек границ	Существующие координаты, м		Измененные (уточненные) координаты, м		Метод определения координат характерной точки	Средняя квадратическая погрешность положения характерной точки (Mt), м	Описание обозначения точки на местности (при наличии)
	X	Y	X	Y			
1	2	3	4	5	6	7	8
148	439852.82	1364174.54	-	-	Аналитический метод	0	Закрепление отсутствует
149	439857.26	1364194.63	-	-	Аналитический метод	0	Закрепление отсутствует
150	439858.57	1364200.54	-	-	Аналитический метод	0	Закрепление отсутствует
151	439858.57	1364201.54	-	-	Аналитический метод	0	Закрепление отсутствует
152	439858.57	1364220.05	-	-	Аналитический метод	0	Закрепление отсутствует
153	439857.65	1364222.73	-	-	Аналитический метод	0	Закрепление отсутствует
154	439855.65	1364228.80	-	-	Аналитический метод	0	Закрепление отсутствует
155	439865.49	1364251.00	-	-	Аналитический метод	0	Закрепление отсутствует
156	439868.80	1364286.76	-	-	Аналитический метод	0	Закрепление отсутствует
157	439870.32	1364297.19	-	-	Аналитический метод	0	Закрепление отсутствует
158	439878.22	1364295.02	-	-	Аналитический метод	0	Закрепление отсутствует
159	439885.07	1364270.54	-	-	Аналитический метод	0	Закрепление отсутствует
160	439898.58	1364247.32	-	-	Аналитический метод	0	Закрепление отсутствует
161	439918.82	1364212.54	-	-	Аналитический метод	0	Закрепление отсутствует
162	439925.32	1364191.54	-	-	Аналитический метод	0	Закрепление отсутствует
163	439927.25	1364182.61	-	-	Аналитический метод	0	Закрепление отсутствует
164	439928.07	1364178.79	-	-	Аналитический метод	0	Закрепление отсутствует
165	439930.06	1364174.57	-	-	Аналитический метод	0	Закрепление отсутствует
166	439934.32	1364165.54	-	-	Аналитический метод	0	Закрепление отсутствует
167	439945.57	1364147.79	-	-	Аналитический метод	0	Закрепление отсутствует
168	439953.32	1364130.04	-	-	Аналитический метод	0	Закрепление отсутствует
169	439956.32	1364104.04	-	-	Аналитический метод	0	Закрепление отсутствует
170	439955.07	1364090.04	-	-	Аналитический метод	0	Закрепление отсутствует
171	439946.32	1364057.54	-	-	Аналитический метод	0	Закрепление отсутствует
172	439945.07	1364048.79	-	-	Аналитический метод	0	Закрепление отсутствует

2. Сведения о характерных точках границ объекта

Обозначение характерных точек границ	Существующие координаты, м		Измененные (уточненные) координаты, м		Метод определения координат характерной точки	Средняя квадратическая погрешность положения характерной точки (Mt), м	Описание обозначения точки на местности (при наличии)
	X	Y	X	Y			
1	2	3	4	5	6	7	8
173	439942.82	1364042.79	-	-	Аналитический метод	0	Закрепление отсутствует
174	439943.57	1364041.54	-	-	Аналитический метод	0	Закрепление отсутствует
175	439950.57	1364022.04	-	-	Аналитический метод	0	Закрепление отсутствует
176	439969.07	1363987.54	-	-	Аналитический метод	0	Закрепление отсутствует
177	440008.32	1363976.54	-	-	Аналитический метод	0	Закрепление отсутствует
178	440045.57	1363994.04	-	-	Аналитический метод	0	Закрепление отсутствует
179	440049.57	1363997.04	-	-	Аналитический метод	0	Закрепление отсутствует
180	440056.82	1364008.79	-	-	Аналитический метод	0	Закрепление отсутствует
181	440058.57	1364017.54	-	-	Аналитический метод	0	Закрепление отсутствует
182	440065.07	1364032.79	-	-	Аналитический метод	0	Закрепление отсутствует
183	440075.82	1364038.54	-	-	Аналитический метод	0	Закрепление отсутствует
184	440096.78	1364040.83	-	-	Аналитический метод	0	Закрепление отсутствует
185	440097.00	1364040.85	-	-	Аналитический метод	0	Закрепление отсутствует
186	440105.57	1364041.79	-	-	Аналитический метод	0	Закрепление отсутствует
187	440112.04	1364039.58	-	-	Аналитический метод	0	Закрепление отсутствует
188	440115.03	1364038.56	-	-	Аналитический метод	0	Закрепление отсутствует
189	440119.03	1364029.56	-	-	Аналитический метод	0	Закрепление отсутствует
190	440113.62	1363997.94	-	-	Аналитический метод	0	Закрепление отсутствует
191	440112.53	1363991.56	-	-	Аналитический метод	0	Закрепление отсутствует
192	440108.78	1363964.31	-	-	Аналитический метод	0	Закрепление отсутствует
193	440111.03	1363950.06	-	-	Аналитический метод	0	Закрепление отсутствует
194	440114.28	1363940.81	-	-	Аналитический метод	0	Закрепление отсутствует
195	440120.03	1363926.81	-	-	Аналитический метод	0	Закрепление отсутствует
196	440136.53	1363896.06	-	-	Аналитический метод	0	Закрепление отсутствует
197	440166.53	1363860.06	-	-	Аналитический метод	0	Закрепление отсутствует

2. Сведения о характерных точках границ объекта

Обозначение характерных точек границ	Существующие координаты, м		Измененные (уточненные) координаты, м		Метод определения координат характерной точки	Средняя квадратическая погрешность положения характерной точки (Mt), м	Описание обозначения точки на местности (при наличии)
	X	Y	X	Y			
1	2	3	4	5	6	7	8
198	440167.69	1363859.60	-	-	Аналитический метод	0	Закрепление отсутствует
199	440220.03	1363838.56	-	-	Аналитический метод	0	Закрепление отсутствует
200	440246.61	1363830.65	-	-	Аналитический метод	0	Закрепление отсутствует
201	440275.57	1363822.04	-	-	Аналитический метод	0	Закрепление отсутствует
202	440276.09	1363812.19	-	-	Аналитический метод	0	Закрепление отсутствует
203	440359.50	1363821.30	-	-	Аналитический метод	0	Закрепление отсутствует
204	440703.20	1363783.30	-	-	Аналитический метод	0	Закрепление отсутствует
205	440926.20	1363890.60	-	-	Аналитический метод	0	Закрепление отсутствует
206	440938.58	1364021.02	-	-	Аналитический метод	0	Закрепление отсутствует
207	440938.83	1364021.52	-	-	Аналитический метод	0	Закрепление отсутствует
208	440938.83	1364022.02	-	-	Аналитический метод	0	Закрепление отсутствует
209	440943.33	1364069.52	-	-	Аналитический метод	0	Закрепление отсутствует
210	440946.58	1364068.02	-	-	Аналитический метод	0	Закрепление отсутствует
211	440946.58	1364068.28	-	-	Аналитический метод	0	Закрепление отсутствует
212	440950.56	1364066.49	-	-	Аналитический метод	0	Закрепление отсутствует
213	440958.69	1364062.77	-	-	Аналитический метод	0	Закрепление отсутствует
214	440964.90	1364059.94	-	-	Аналитический метод	0	Закрепление отсутствует
215	441144.40	1363978.00	-	-	Аналитический метод	0	Закрепление отсутствует
216	441353.33	1363865.83	-	-	Аналитический метод	0	Закрепление отсутствует
217	441335.77	1363603.59	-	-	Аналитический метод	0	Закрепление отсутствует
218	441334.03	1363577.61	-	-	Аналитический метод	0	Закрепление отсутствует
219	441330.60	1363526.42	-	-	Аналитический метод	0	Закрепление отсутствует
220	441329.72	1363513.28	-	-	Аналитический метод	0	Закрепление отсутствует
221	441328.90	1363501.00	-	-	Аналитический метод	0	Закрепление отсутствует
222	441337.91	1363480.95	-	-	Аналитический метод	0	Закрепление отсутствует

2. Сведения о характерных точках границ объекта

Обозначение характерных точек границ	Существующие координаты, м		Измененные (уточненные) координаты, м		Метод определения координат характерной точки	Средняя квадратическая погрешность положения характерной точки (Mt), м	Описание обозначения точки на местности (при наличии)
	X	Y	X	Y			
1	2	3	4	5	6	7	8
223	441217.70	1363408.20	-	-	Аналитический метод	0	Закрепление отсутствует
224	441246.13	1363367.56	-	-	Аналитический метод	0	Закрепление отсутствует
225	441216.79	1363344.03	-	-	Аналитический метод	0	Закрепление отсутствует
226	441256.61	1363279.11	-	-	Аналитический метод	0	Закрепление отсутствует
227	441253.29	1363276.53	-	-	Аналитический метод	0	Закрепление отсутствует
228	441243.53	1363275.77	-	-	Аналитический метод	0	Закрепление отсутствует
229	441217.89	1363273.73	-	-	Аналитический метод	0	Закрепление отсутствует
230	441215.60	1363270.40	-	-	Аналитический метод	0	Закрепление отсутствует
231	441177.31	1363270.26	-	-	Аналитический метод	0	Закрепление отсутствует
232	441173.47	1363267.71	-	-	Аналитический метод	0	Закрепление отсутствует
233	441135.77	1363250.12	-	-	Аналитический метод	0	Закрепление отсутствует
234	441141.93	1363248.94	-	-	Аналитический метод	0	Закрепление отсутствует
235	441146.79	1363247.80	-	-	Аналитический метод	0	Закрепление отсутствует
236	441151.68	1363246.72	-	-	Аналитический метод	0	Закрепление отсутствует
237	441157.02	1363244.99	-	-	Аналитический метод	0	Закрепление отсутствует
238	441161.14	1363244.20	-	-	Аналитический метод	0	Закрепление отсутствует
239	441167.12	1363242.26	-	-	Аналитический метод	0	Закрепление отсутствует
240	441168.64	1363241.54	-	-	Аналитический метод	0	Закрепление отсутствует
241	441170.49	1363241.19	-	-	Аналитический метод	0	Закрепление отсутствует
242	441175.27	1363239.71	-	-	Аналитический метод	0	Закрепление отсутствует
243	441180.12	1363238.52	-	-	Аналитический метод	0	Закрепление отсутствует
244	441186.10	1363236.58	-	-	Аналитический метод	0	Закрепление отсутствует
245	441189.79	1363234.84	-	-	Аналитический метод	0	Закрепление отсутствует
246	441195.40	1363233.02	-	-	Аналитический метод	0	Закрепление отсутствует
247	441200.02	1363231.10	-	-	Аналитический метод	0	Закрепление отсутствует

2. Сведения о характерных точках границ объекта

Обозначение характерных точек границ	Существующие координаты, м		Измененные (уточненные) координаты, м		Метод определения координат характерной точки	Средняя квадратическая погрешность положения характерной точки (Mt), м	Описание обозначения точки на местности (при наличии)
	X	Y	X	Y			
1	2	3	4	5	6	7	8
248	441204.70	1363229.34	-	-	Аналитический метод	0	Закрепление отсутствует
249	441210.38	1363226.67	-	-	Аналитический метод	0	Закрепление отсутствует
250	441214.57	1363224.51	-	-	Аналитический метод	0	Закрепление отсутствует
251	441219.35	1363222.26	-	-	Аналитический метод	0	Закрепление отсутствует
252	441223.84	1363220.05	-	-	Аналитический метод	0	Закрепление отсутствует
253	441228.32	1363217.83	-	-	Аналитический метод	0	Закрепление отсутствует
254	441231.78	1363215.91	-	-	Аналитический метод	0	Закрепление отсутствует
255	441237.25	1363213.34	-	-	Аналитический метод	0	Закрепление отсутствует
256	441242.55	1363209.97	-	-	Аналитический метод	0	Закрепление отсутствует
257	441247.39	1363205.97	-	-	Аналитический метод	0	Закрепление отсутствует
258	441247.87	1363205.55	-	-	Аналитический метод	0	Закрепление отсутствует
259	441250.34	1363203.73	-	-	Аналитический метод	0	Закрепление отсутствует
260	441255.18	1363199.73	-	-	Аналитический метод	0	Закрепление отсутствует
261	441259.01	1363196.51	-	-	Аналитический метод	0	Закрепление отсутствует
262	441263.31	1363191.93	-	-	Аналитический метод	0	Закрепление отсутствует
263	441263.54	1363191.66	-	-	Аналитический метод	0	Закрепление отсутствует
264	441265.14	1363190.32	-	-	Аналитический метод	0	Закрепление отсутствует
265	441269.35	1363187.65	-	-	Аналитический метод	0	Закрепление отсутствует
266	441274.19	1363183.65	-	-	Аналитический метод	0	Закрепление отсутствует
267	441277.95	1363180.36	-	-	Аналитический метод	0	Закрепление отсутствует
268	441282.25	1363175.78	-	-	Аналитический метод	0	Закрепление отсутствует
269	441285.53	1363172.01	-	-	Аналитический метод	0	Закрепление отсутствует
270	441289.22	1363166.93	-	-	Аналитический метод	0	Закрепление отсутствует
271	441289.74	1363165.99	-	-	Аналитический метод	0	Закрепление отсутствует
272	441291.51	1363164.11	-	-	Аналитический метод	0	Закрепление отсутствует

2. Сведения о характерных точках границ объекта

Обозначение характерных точек границ	Существующие координаты, м		Измененные (уточненные) координаты, м		Метод определения координат характерной точки	Средняя квадратическая погрешность положения характерной точки (Mt), м	Описание обозначения точки на местности (при наличии)
	X	Y	X	Y			
1	2	3	4	5	6	7	8
273	441294.80	1363160.35	-	-	Аналитический метод	0	Закрепление отсутствует
274	441297.86	1363156.39	-	-	Аналитический метод	0	Закрепление отсутствует
275	441301.55	1363151.31	-	-	Аналитический метод	0	Закрепление отсутствует
276	441304.42	1363147.22	-	-	Аналитический метод	0	Закрепление отсутствует
277	441306.16	1363144.06	-	-	Аналитический метод	0	Закрепление отсутствует
278	441309.91	1363138.90	-	-	Аналитический метод	0	Закрепление отсутствует
279	441311.56	1363136.43	-	-	Аналитический метод	0	Закрепление отсутствует
280	441312.01	1363135.84	-	-	Аналитический метод	0	Закрепление отсутствует
281	441315.70	1363130.76	-	-	Аналитический метод	0	Закрепление отсутствует
282	441318.72	1363125.26	-	-	Аналитический метод	0	Закрепление отсутствует
283	441321.03	1363119.42	-	-	Аналитический метод	0	Закрепление отсутствует
284	441322.59	1363113.34	-	-	Аналитический метод	0	Закрепление отсутствует
285	441322.83	1363111.48	-	-	Аналитический метод	0	Закрепление отсутствует
286	441322.89	1363111.37	-	-	Аналитический метод	0	Закрепление отсутствует
287	441325.20	1363105.53	-	-	Аналитический метод	0	Закрепление отсутствует
288	441326.63	1363100.74	-	-	Аналитический метод	0	Закрепление отсутствует
289	441328.19	1363094.66	-	-	Аналитический метод	0	Закрепление отсутствует
290	441328.98	1363088.43	-	-	Аналитический метод	0	Закрепление отсутствует
291	441328.98	1363082.82	-	-	Аналитический метод	0	Закрепление отсутствует
292	441329.73	1363079.89	-	-	Аналитический метод	0	Закрепление отсутствует
293	441330.52	1363073.66	-	-	Аналитический метод	0	Закрепление отсутствует
294	441330.70	1363068.66	-	-	Аналитический метод	0	Закрепление отсутствует
295	441331.28	1363063.69	-	-	Аналитический метод	0	Закрепление отсутствует
296	441331.28	1363057.41	-	-	Аналитический метод	0	Закрепление отсутствует
297	441330.91	1363052.43	-	-	Аналитический метод	0	Закрепление отсутствует

2. Сведения о характерных точках границ объекта

Обозначение характерных точек границ	Существующие координаты, м		Измененные (уточненные) координаты, м		Метод определения координат характерной точки	Средняя квадратическая погрешность положения характерной точки (Mt), м	Описание обозначения точки на местности (при наличии)
	X	Y	X	Y			
1	2	3	4	5	6	7	8
298	441330.12	1363046.20	-	-	Аналитический метод	0	Закрепление отсутствует
299	441329.27	1363042.28	-	-	Аналитический метод	0	Закрепление отсутствует
300	441328.52	1363036.34	-	-	Аналитический метод	0	Закрепление отсутствует
301	441327.34	1363031.48	-	-	Аналитический метод	0	Закрепление отсутствует
302	441325.78	1363025.40	-	-	Аналитический метод	0	Закрепление отсутствует
303	441324.21	1363020.65	-	-	Аналитический метод	0	Закрепление отсутствует
304	441322.52	1363015.95	-	-	Аналитический метод	0	Закрепление отсутствует
305	441321.15	1363011.14	-	-	Аналитический метод	0	Закрепление отсутствует
306	441319.80	1363006.32	-	-	Аналитический метод	0	Закрепление отсутствует
307	441318.17	1363001.60	-	-	Аналитический метод	0	Закрепление отсутствует
308	441315.86	1362995.76	-	-	Аналитический метод	0	Закрепление отсутствует
309	441312.84	1362990.26	-	-	Аналитический метод	0	Закрепление отсутствует
310	441309.15	1362985.18	-	-	Аналитический метод	0	Закрепление отсутствует
311	441306.01	1362981.29	-	-	Аналитический метод	0	Закрепление отсутствует
312	441302.68	1362977.56	-	-	Аналитический метод	0	Закрепление отсутствует
313	441298.38	1362972.98	-	-	Аналитический метод	0	Закрепление отсутствует
314	441298.06	1362972.69	-	-	Аналитический метод	0	Закрепление отсутствует
315	441243.93	1362926.42	-	-	Аналитический метод	0	Закрепление отсутствует
316	441232.20	1362916.40	-	-	Аналитический метод	0	Закрепление отсутствует
317	441228.45	1362915.03	-	-	Аналитический метод	0	Закрепление отсутствует
318	441227.78	1362916.83	-	-	Аналитический метод	0	Закрепление отсутствует
319	441226.48	1362921.66	-	-	Аналитический метод	0	Закрепление отсутствует
320	441225.19	1362926.49	-	-	Аналитический метод	0	Закрепление отсутствует
321	441223.90	1362931.32	-	-	Аналитический метод	0	Закрепление отсутствует
322	441222.95	1362936.08	-	-	Аналитический метод	0	Закрепление отсутствует

2. Сведения о характерных точках границ объекта

Обозначение характерных точек границ	Существующие координаты, м		Измененные (уточненные) координаты, м		Метод определения координат характерной точки	Средняя квадратическая погрешность положения характерной точки (Mt), м	Описание обозначения точки на местности (при наличии)
	X	Y	X	Y			
1	2	3	4	5	6	7	8
323	441227.80	1362959.78	-	-	Аналитический метод	0	Закрепление отсутствует
324	441234.53	1362975.94	-	-	Аналитический метод	0	Закрепление отсутствует
325	441252.36	1362996.72	-	-	Аналитический метод	0	Закрепление отсутствует
326	441254.32	1362998.32	-	-	Аналитический метод	0	Закрепление отсутствует
327	441255.40	1363000.26	-	-	Аналитический метод	0	Закрепление отсутствует
328	441260.08	1363005.71	-	-	Аналитический метод	0	Закрепление отсутствует
329	441260.44	1363006.08	-	-	Аналитический метод	0	Закрепление отсутствует
330	441264.15	1363009.43	-	-	Аналитический метод	0	Закрепление отсутствует
331	441267.48	1363013.16	-	-	Аналитический метод	0	Закрепление отсутствует
332	441270.62	1363017.05	-	-	Аналитический метод	0	Закрепление отсутствует
333	441272.25	1363021.77	-	-	Аналитический метод	0	Закрепление отсутствует
334	441272.91	1363024.01	-	-	Аналитический метод	0	Закрепление отсутствует
335	441277.08	1363032.23	-	-	Аналитический метод	0	Закрепление отсутствует
336	441281.12	1363053.24	-	-	Аналитический метод	0	Закрепление отсутствует
337	441281.00	1363055.42	-	-	Аналитический метод	0	Закрепление отсутствует
338	441281.38	1363060.55	-	-	Аналитический метод	0	Закрепление отсутствует
339	441280.80	1363065.52	-	-	Аналитический метод	0	Закрепление отсутствует
340	441280.62	1363070.52	-	-	Аналитический метод	0	Закрепление отсутствует
341	441279.99	1363072.96	-	-	Аналитический метод	0	Закрепление отсутствует
342	441279.78	1363076.67	-	-	Аналитический метод	0	Закрепление отсутствует
343	441278.86	1363079.48	-	-	Аналитический метод	0	Закрепление отсутствует
344	441278.74	1363080.31	-	-	Аналитический метод	0	Закрепление отсутствует
345	441279.08	1363085.29	-	-	Аналитический метод	0	Закрепление отсутствует
346	441277.65	1363090.08	-	-	Аналитический метод	0	Закрепление отсутствует
347	441274.98	1363094.31	-	-	Аналитический метод	0	Закрепление отсутствует

2. Сведения о характерных точках границ объекта

Обозначение характерных точек границ	Существующие координаты, м		Измененные (уточненные) координаты, м		Метод определения координат характерной точки	Средняя квадратическая погрешность положения характерной точки (Mt), м	Описание обозначения точки на местности (при наличии)
	X	Y	X	Y			
1	2	3	4	5	6	7	8
348	441273.17	1363098.98	-	-	Аналитический метод	0	Закрепление отсутствует
349	441273.48	1363103.97	-	-	Аналитический метод	0	Закрепление отсутствует
350	441270.47	1363107.96	-	-	Аналитический метод	0	Закрепление отсутствует
351	441267.69	1363112.11	-	-	Аналитический метод	0	Закрепление отсутствует
352	441264.58	1363116.03	-	-	Аналитический метод	0	Закрепление отсутствует
353	441262.20	1363120.43	-	-	Аналитический метод	0	Закрепление отсутствует
354	441260.05	1363123.51	-	-	Аналитический метод	0	Закрепление отсутствует
355	441255.00	1363132.96	-	-	Аналитический метод	0	Закрепление отсутствует
356	441248.29	1363137.94	-	-	Аналитический метод	0	Закрепление отсутствует
357	441247.00	1363140.14	-	-	Аналитический метод	0	Закрепление отсутствует
358	441243.72	1363143.91	-	-	Аналитический метод	0	Закрепление отсутствует
359	441239.96	1363147.20	-	-	Аналитический метод	0	Закрепление отсутствует
360	441235.74	1363149.88	-	-	Аналитический метод	0	Закрепление отсутствует
361	441231.88	1363153.07	-	-	Аналитический метод	0	Закрепление отсутствует
362	441228.04	1363156.27	-	-	Аналитический метод	0	Закрепление отсутствует
363	441224.78	1363160.06	-	-	Аналитический метод	0	Закрепление отсутствует
364	441220.95	1363163.28	-	-	Аналитический метод	0	Закрепление отсутствует
365	441216.93	1363166.24	-	-	Аналитический метод	0	Закрепление отсутствует
366	441213.16	1363169.52	-	-	Аналитический метод	0	Закрепление отсутствует
367	441208.60	1363171.59	-	-	Аналитический метод	0	Закрепление отсутствует
368	441204.23	1363174.01	-	-	Аналитический метод	0	Закрепление отсутствует
369	441199.75	1363176.23	-	-	Аналитический метод	0	Закрепление отсутствует
370	441195.26	1363178.44	-	-	Аналитический метод	0	Закрепление отсутствует
371	441190.73	1363180.56	-	-	Аналитический метод	0	Закрепление отсутствует
372	441186.29	1363182.85	-	-	Аналитический метод	0	Закрепление отсутствует

2. Сведения о характерных точках границ объекта

Обозначение характерных точек границ	Существующие координаты, м		Измененные (уточненные) координаты, м		Метод определения координат характерной точки	Средняя квадратическая погрешность положения характерной точки (Mt), м	Описание обозначения точки на местности (при наличии)
	X	Y	X	Y			
1	2	3	4	5	6	7	8
373	441181.61	1363184.61	-	-	Аналитический метод	0	Закрепление отсутствует
374	441176.99	1363186.53	-	-	Аналитический метод	0	Закрепление отсутствует
375	441172.18	1363187.90	-	-	Аналитический метод	0	Закрепление отсутствует
376	441167.69	1363190.09	-	-	Аналитический метод	0	Закрепление отсутствует
377	441162.84	1363191.28	-	-	Аналитический метод	0	Закрепление отсутствует
378	441158.06	1363192.76	-	-	Аналитический метод	0	Закрепление отсутствует
379	441153.09	1363193.36	-	-	Аналитический метод	0	Закрепление отсутствует
380	441148.71	1363195.77	-	-	Аналитический метод	0	Закрепление отсутствует
381	441143.72	1363196.07	-	-	Аналитический метод	0	Закрепление отсутствует
382	441139.25	1363198.29	-	-	Аналитический метод	0	Закрепление отсутствует
383	441134.36	1363199.37	-	-	Аналитический метод	0	Закрепление отсутствует
384	441129.50	1363200.51	-	-	Аналитический метод	0	Закрепление отсутствует
385	441124.53	1363201.12	-	-	Аналитический метод	0	Закрепление отсутствует
386	441119.80	1363202.74	-	-	Аналитический метод	0	Закрепление отсутствует
387	441115.01	1363204.15	-	-	Аналитический метод	0	Закрепление отсутствует
388	441110.05	1363204.84	-	-	Аналитический метод	0	Закрепление отсутствует
389	441105.08	1363205.33	-	-	Аналитический метод	0	Закрепление отсутствует
390	441100.08	1363205.49	-	-	Аналитический метод	0	Закрепление отсутствует
391	441095.08	1363205.42	-	-	Аналитический метод	0	Закрепление отсутствует
392	441090.16	1363204.56	-	-	Аналитический метод	0	Закрепление отсутствует
393	441085.18	1363204.07	-	-	Аналитический метод	0	Закрепление отсутствует
394	441080.19	1363203.81	-	-	Аналитический метод	0	Закрепление отсутствует
395	441075.21	1363203.38	-	-	Аналитический метод	0	Закрепление отсутствует
396	441070.22	1363202.97	-	-	Аналитический метод	0	Закрепление отсутствует
397	441065.22	1363202.89	-	-	Аналитический метод	0	Закрепление отсутствует

2. Сведения о характерных точках границ объекта

Обозначение характерных точек границ	Существующие координаты, м		Измененные (уточненные) координаты, м		Метод определения координат характерной точки	Средняя квадратическая погрешность положения характерной точки (Mt), м	Описание обозначения точки на местности (при наличии)
	X	Y	X	Y			
1	2	3	4	5	6	7	8
398	441060.28	1363202.11	-	-	Аналитический метод	0	Закрепление отсутствует
399	441059.62	1363202.03	-	-	Аналитический метод	0	Закрепление отсутствует
400	441050.22	1363201.37	-	-	Аналитический метод	0	Закрепление отсутствует
401	441042.50	1363200.83	-	-	Аналитический метод	0	Закрепление отсутствует
402	441035.61	1363199.35	-	-	Аналитический метод	0	Закрепление отсутствует
403	441018.62	1363195.71	-	-	Аналитический метод	0	Закрепление отсутствует
404	441016.07	1363195.75	-	-	Аналитический метод	0	Закрепление отсутствует
405	441011.08	1363195.36	-	-	Аналитический метод	0	Закрепление отсутствует
406	441006.14	1363194.61	-	-	Аналитический метод	0	Закрепление отсутствует
407	441001.33	1363193.25	-	-	Аналитический метод	0	Закрепление отсутствует
408	440996.44	1363192.20	-	-	Аналитический метод	0	Закрепление отсутствует
409	440991.57	1363191.05	-	-	Аналитический метод	0	Закрепление отсутствует
410	440986.62	1363190.33	-	-	Аналитический метод	0	Закрепление отсутствует
411	440981.84	1363188.88	-	-	Аналитический метод	0	Закрепление отсутствует
412	440977.02	1363187.56	-	-	Аналитический метод	0	Закрепление отсутствует
413	440972.60	1363185.22	-	-	Аналитический метод	0	Закрепление отсутствует
414	440967.93	1363183.42	-	-	Аналитический метод	0	Закрепление отсутствует
415	440963.45	1363181.20	-	-	Аналитический метод	0	Закрепление отсутствует
416	440958.99	1363178.95	-	-	Аналитический метод	0	Закрепление отсутствует
417	440954.69	1363176.39	-	-	Аналитический метод	0	Закрепление отсутствует
418	440950.26	1363174.08	-	-	Аналитический метод	0	Закрепление отсутствует
419	440946.20	1363171.16	-	-	Аналитический метод	0	Закрепление отсутствует
420	440941.66	1363169.07	-	-	Аналитический метод	0	Закрепление отсутствует
421	440937.73	1363165.98	-	-	Аналитический метод	0	Закрепление отсутствует
422	440933.75	1363162.95	-	-	Аналитический метод	0	Закрепление отсутствует

2. Сведения о характерных точках границ объекта

Обозначение характерных точек границ	Существующие координаты, м		Измененные (уточненные) координаты, м		Метод определения координат характерной точки	Средняя квадратическая погрешность положения характерной точки (Mt), м	Описание обозначения точки на местности (при наличии)
	X	Y	X	Y			
1	2	3	4	5	6	7	8
423	440929.16	1363160.97	-	-	Аналитический метод	0	Закрепление отсутствует
424	440924.38	1363159.48	-	-	Аналитический метод	0	Закрепление отсутствует
425	440919.57	1363158.12	-	-	Аналитический метод	0	Закрепление отсутствует
426	440914.75	1363156.79	-	-	Аналитический метод	0	Закрепление отсутствует
427	440909.75	1363156.81	-	-	Аналитический метод	0	Закрепление отсутствует
428	440905.31	1363159.11	-	-	Аналитический метод	0	Закрепление отсутствует
429	440904.18	1363161.54	-	-	Аналитический метод	0	Закрепление отсутствует
430	440903.80	1363163.26	-	-	Аналитический метод	0	Закрепление отсутствует
431	440907.17	1363180.09	-	-	Аналитический метод	0	Закрепление отсутствует
432	440915.03	1363200.91	-	-	Аналитический метод	0	Закрепление отсутствует
433	440918.01	1363198.24	-	-	Аналитический метод	0	Закрепление отсутствует
434	440921.62	1363194.78	-	-	Аналитический метод	0	Закрепление отсутствует
435	440925.32	1363198.15	-	-	Аналитический метод	0	Закрепление отсутствует
436	440926.48	1363203.01	-	-	Аналитический метод	0	Закрепление отсутствует
437	440926.07	1363207.99	-	-	Аналитический метод	0	Закрепление отсутствует
438	440926.91	1363212.92	-	-	Аналитический метод	0	Закрепление отсутствует
439	440925.21	1363217.62	-	-	Аналитический метод	0	Закрепление отсутствует
440	440924.13	1363222.50	-	-	Аналитический метод	0	Закрепление отсутствует
441	440922.89	1363227.35	-	-	Аналитический метод	0	Закрепление отсутствует
442	440921.45	1363232.14	-	-	Аналитический метод	0	Закрепление отсутствует
443	440921.28	1363237.13	-	-	Аналитический метод	0	Закрепление отсутствует
444	440921.05	1363242.13	-	-	Аналитический метод	0	Закрепление отсутствует
445	440920.71	1363247.12	-	-	Аналитический метод	0	Закрепление отсутствует
446	440920.89	1363252.11	-	-	Аналитический метод	0	Закрепление отсутствует
447	440920.62	1363257.11	-	-	Аналитический метод	0	Закрепление отсутствует

2. Сведения о характерных точках границ объекта

Обозначение характерных точек границ	Существующие координаты, м		Измененные (уточненные) координаты, м		Метод определения координат характерной точки	Средняя квадратическая погрешность положения характерной точки (Mt), м	Описание обозначения точки на местности (при наличии)
	X	Y	X	Y			
1	2	3	4	5	6	7	8
448	440919.56	1363261.99	-	-	Аналитический метод	0	Закрепление отсутствует
449	440918.98	1363266.96	-	-	Аналитический метод	0	Закрепление отсутствует
450	440918.38	1363271.92	-	-	Аналитический метод	0	Закрепление отсутствует
451	440917.82	1363276.89	-	-	Аналитический метод	0	Закрепление отсутствует
452	440917.30	1363281.86	-	-	Аналитический метод	0	Закрепление отсутствует
453	440916.38	1363286.78	-	-	Аналитический метод	0	Закрепление отсутствует
454	440915.34	1363291.67	-	-	Аналитический метод	0	Закрепление отсутствует
455	440914.21	1363296.54	-	-	Аналитический метод	0	Закрепление отсутствует
456	440913.87	1363301.53	-	-	Аналитический метод	0	Закрепление отсутствует
457	440913.07	1363306.46	-	-	Аналитический метод	0	Закрепление отсутствует
458	440911.50	1363311.21	-	-	Аналитический метод	0	Закрепление отсутствует
459	440910.90	1363316.17	-	-	Аналитический метод	0	Закрепление отсутствует
460	440909.98	1363321.09	-	-	Аналитический метод	0	Закрепление отсутствует
461	440909.28	1363326.04	-	-	Аналитический метод	0	Закрепление отсутствует
462	440908.47	1363330.97	-	-	Аналитический метод	0	Закрепление отсутствует
463	440907.29	1363335.83	-	-	Аналитический метод	0	Закрепление отсутствует
464	440905.27	1363340.41	-	-	Аналитический метод	0	Закрепление отсутствует
465	440903.32	1363345.01	-	-	Аналитический метод	0	Закрепление отсутствует
466	440901.14	1363349.51	-	-	Аналитический метод	0	Закрепление отсутствует
467	440898.64	1363353.84	-	-	Аналитический метод	0	Закрепление отсутствует
468	440894.45	1363356.58	-	-	Аналитический метод	0	Закрепление отсутствует
469	440892.19	1363361.03	-	-	Аналитический метод	0	Закрепление отсутствует
470	440890.32	1363365.67	-	-	Аналитический метод	0	Закрепление отсутствует
471	440886.43	1363368.81	-	-	Аналитический метод	0	Закрепление отсутствует
472	440883.62	1363372.95	-	-	Аналитический метод	0	Закрепление отсутствует

2. Сведения о характерных точках границ объекта

Обозначение характерных точек границ	Существующие координаты, м		Измененные (уточненные) координаты, м		Метод определения координат характерной точки	Средняя квадратическая погрешность положения характерной точки (Mt), м	Описание обозначения точки на местности (при наличии)
	X	Y	X	Y			
1	2	3	4	5	6	7	8
473	440883.22	1363377.94	-	-	Аналитический метод	0	Закрепление отсутствует
474	440883.18	1363382.94	-	-	Аналитический метод	0	Закрепление отсутствует
475	440883.25	1363387.93	-	-	Аналитический метод	0	Закрепление отсутствует
476	440881.57	1363392.65	-	-	Аналитический метод	0	Закрепление отсутствует
477	440878.63	1363396.69	-	-	Аналитический метод	0	Закрепление отсутствует
478	440875.19	1363400.32	-	-	Аналитический метод	0	Закрепление отсутствует
479	440871.62	1363403.82	-	-	Аналитический метод	0	Закрепление отсутствует
480	440867.64	1363406.84	-	-	Аналитический метод	0	Закрепление отсутствует
481	440864.13	1363410.40	-	-	Аналитический метод	0	Закрепление отсутствует
482	440860.28	1363413.59	-	-	Аналитический метод	0	Закрепление отсутствует
483	440856.81	1363417.20	-	-	Аналитический метод	0	Закрепление отсутствует
484	440852.62	1363419.92	-	-	Аналитический метод	0	Закрепление отсутствует
485	440849.00	1363423.37	-	-	Аналитический метод	0	Закрепление отсутствует
486	440845.11	1363426.51	-	-	Аналитический метод	0	Закрепление отсутствует
487	440841.15	1363429.56	-	-	Аналитический метод	0	Закрепление отсутствует
488	440836.40	1363431.12	-	-	Аналитический метод	0	Закрепление отсутствует
489	440831.99	1363433.49	-	-	Аналитический метод	0	Закрепление отсутствует
490	440827.55	1363435.79	-	-	Аналитический метод	0	Закрепление отсутствует
491	440822.57	1363436.20	-	-	Аналитический метод	0	Закрепление отсутствует
492	440818.13	1363438.49	-	-	Аналитический метод	0	Закрепление отсутствует
493	440813.24	1363439.56	-	-	Аналитический метод	0	Закрепление отсутствует
494	440808.52	1363437.93	-	-	Аналитический метод	0	Закрепление отсутствует
495	440804.38	1363435.12	-	-	Аналитический метод	0	Закрепление отсутствует
496	440799.85	1363432.99	-	-	Аналитический метод	0	Закрепление отсутствует
497	440794.91	1363433.71	-	-	Аналитический метод	0	Закрепление отсутствует

2. Сведения о характерных точках границ объекта

Обозначение характерных точек границ	Существующие координаты, м		Измененные (уточненные) координаты, м		Метод определения координат характерной точки	Средняя квадратическая погрешность положения характерной точки (Mt), м	Описание обозначения точки на местности (при наличии)
	X	Y	X	Y			
1	2	3	4	5	6	7	8
498	440790.44	1363435.96	-	-	Аналитический метод	0	Закрепление отсутствует
499	440786.30	1363438.77	-	-	Аналитический метод	0	Закрепление отсутствует
500	440781.37	1363439.58	-	-	Аналитический метод	0	Закрепление отсутствует
501	440776.40	1363439.00	-	-	Аналитический метод	0	Закрепление отсутствует
502	440771.49	1363438.04	-	-	Аналитический метод	0	Закрепление отсутствует
503	440766.78	1363436.37	-	-	Аналитический метод	0	Закрепление отсутствует
504	440762.11	1363434.58	-	-	Аналитический метод	0	Закрепление отсутствует
505	440758.03	1363431.70	-	-	Аналитический метод	0	Закрепление отсутствует
506	440753.22	1363430.33	-	-	Аналитический метод	0	Закрепление отсутствует
507	440748.54	1363428.57	-	-	Аналитический метод	0	Закрепление отсутствует
508	440743.92	1363426.66	-	-	Аналитический метод	0	Закрепление отсутствует
509	440739.26	1363424.85	-	-	Аналитический метод	0	Закрепление отсутствует
510	440734.88	1363422.44	-	-	Аналитический метод	0	Закрепление отсутствует
511	440730.59	1363419.87	-	-	Аналитический метод	0	Закрепление отсутствует
512	440726.92	1363416.47	-	-	Аналитический метод	0	Закрепление отсутствует
513	440725.32	1363411.74	-	-	Аналитический метод	0	Закрепление отсутствует
514	440722.57	1363407.56	-	-	Аналитический метод	0	Закрепление отсутствует
515	440718.89	1363404.17	-	-	Аналитический метод	0	Закрепление отсутствует
516	440714.39	1363402.00	-	-	Аналитический метод	0	Закрепление отсутствует
517	440710.70	1363398.63	-	-	Аналитический метод	0	Закрепление отсутствует
518	440707.89	1363394.49	-	-	Аналитический метод	0	Закрепление отсутствует
519	440707.63	1363389.50	-	-	Аналитический метод	0	Закрепление отсутствует
520	440705.46	1363384.99	-	-	Аналитический метод	0	Закрепление отсутствует
521	440701.45	1363382.01	-	-	Аналитический метод	0	Закрепление отсутствует
522	440697.69	1363378.72	-	-	Аналитический метод	0	Закрепление отсутствует

2. Сведения о характерных точках границ объекта

Обозначение характерных точек границ	Существующие координаты, м		Измененные (уточненные) координаты, м		Метод определения координат характерной точки	Средняя квадратическая погрешность положения характерной точки (Mt), м	Описание обозначения точки на местности (при наличии)
	X	Y	X	Y			
1	2	3	4	5	6	7	8
523	440695.90	1363374.05	-	-	Аналитический метод	0	Закрепление отсутствует
524	440694.94	1363369.14	-	-	Аналитический метод	0	Закрепление отсутствует
525	440694.24	1363364.19	-	-	Аналитический метод	0	Закрепление отсутствует
526	440693.37	1363359.27	-	-	Аналитический метод	0	Закрепление отсутствует
527	440692.72	1363354.31	-	-	Аналитический метод	0	Закрепление отсутствует
528	440692.27	1363349.33	-	-	Аналитический метод	0	Закрепление отсутствует
529	440691.85	1363344.35	-	-	Аналитический метод	0	Закрепление отсутствует
530	440691.64	1363339.35	-	-	Аналитический метод	0	Закрепление отсутствует
531	440692.33	1363334.40	-	-	Аналитический метод	0	Закрепление отсутствует
532	440693.00	1363329.45	-	-	Аналитический метод	0	Закрепление отсутствует
533	440693.12	1363324.45	-	-	Аналитический метод	0	Закрепление отсутствует
534	440693.21	1363319.45	-	-	Аналитический метод	0	Закрепление отсутствует
535	440692.14	1363314.57	-	-	Аналитический метод	0	Закрепление отсутствует
536	440690.62	1363309.80	-	-	Аналитический метод	0	Закрепление отсутствует
537	440689.30	1363304.98	-	-	Аналитический метод	0	Закрепление отсутствует
538	440688.60	1363300.03	-	-	Аналитический метод	0	Закрепление отсутствует
539	440689.42	1363295.10	-	-	Аналитический метод	0	Закрепление отсутствует
540	440693.33	1363291.97	-	-	Аналитический метод	0	Закрепление отсутствует
541	440696.91	1363288.49	-	-	Аналитический метод	0	Закрепление отсутствует
542	440699.19	1363284.04	-	-	Аналитический метод	0	Закрепление отсутствует
543	440701.08	1363279.41	-	-	Аналитический метод	0	Закрепление отсутствует
544	440705.34	1363276.79	-	-	Аналитический метод	0	Закрепление отсутствует
545	440710.28	1363276.01	-	-	Аналитический метод	0	Закрепление отсутствует
546	440715.25	1363275.44	-	-	Аналитический метод	0	Закрепление отсутствует
547	440720.21	1363274.87	-	-	Аналитический метод	0	Закрепление отсутствует

2. Сведения о характерных точках границ объекта

Обозначение характерных точек границ	Существующие координаты, м		Измененные (уточненные) координаты, м		Метод определения координат характерной точки	Средняя квадратическая погрешность положения характерной точки (Mt), м	Описание обозначения точки на местности (при наличии)
	X	Y	X	Y			
1	2	3	4	5	6	7	8
548	440725.19	1363274.45	-	-	Аналитический метод	0	Закрепление отсутствует
549	440729.58	1363276.84	-	-	Аналитический метод	0	Закрепление отсутствует
550	440733.35	1363280.13	-	-	Аналитический метод	0	Закрепление отсутствует
551	440732.05	1363284.96	-	-	Аналитический метод	0	Закрепление отсутствует
552	440731.33	1363289.91	-	-	Аналитический метод	0	Закрепление отсутствует
553	440731.43	1363294.91	-	-	Аналитический метод	0	Закрепление отсутствует
554	440731.59	1363299.90	-	-	Аналитический метод	0	Закрепление отсутствует
555	440731.96	1363304.89	-	-	Аналитический метод	0	Закрепление отсутствует
556	440732.32	1363309.88	-	-	Аналитический метод	0	Закрепление отсутствует
557	440732.69	1363314.86	-	-	Аналитический метод	0	Закрепление отсутствует
558	440733.06	1363319.85	-	-	Аналитический метод	0	Закрепление отсутствует
559	440733.43	1363324.83	-	-	Аналитический метод	0	Закрепление отсутствует
560	440733.89	1363329.81	-	-	Аналитический метод	0	Закрепление отсутствует
561	440734.37	1363334.79	-	-	Аналитический метод	0	Закрепление отсутствует
562	440734.86	1363339.77	-	-	Аналитический метод	0	Закрепление отсутствует
563	440735.34	1363344.74	-	-	Аналитический метод	0	Закрепление отсутствует
564	440736.13	1363349.68	-	-	Аналитический метод	0	Закрепление отсутствует
565	440737.25	1363354.55	-	-	Аналитический метод	0	Закрепление отсутствует
566	440738.37	1363359.43	-	-	Аналитический метод	0	Закрепление отсутствует
567	440739.49	1363364.30	-	-	Аналитический метод	0	Закрепление отсутствует
568	440740.61	1363369.17	-	-	Аналитический метод	0	Закрепление отсутствует
569	440741.74	1363374.04	-	-	Аналитический метод	0	Закрепление отсутствует
570	440745.58	1363377.25	-	-	Аналитический метод	0	Закрепление отсутствует
571	440750.32	1363378.85	-	-	Аналитический метод	0	Закрепление отсутствует
572	440750.65	1363379.20	-	-	Аналитический метод	0	Закрепление отсутствует

2. Сведения о характерных точках границ объекта

Обозначение характерных точек границ	Существующие координаты, м		Измененные (уточненные) координаты, м		Метод определения координат характерной точки	Средняя квадратическая погрешность положения характерной точки (Mt), м	Описание обозначения точки на местности (при наличии)
	X	Y	X	Y			
1	2	3	4	5	6	7	8
573	440750.88	1363379.16	-	-	Аналитический метод	0	Закрепление отсутствует
574	440751.92	1363380.53	-	-	Аналитический метод	0	Закрепление отсутствует
575	440753.77	1363382.46	-	-	Аналитический метод	0	Закрепление отсутствует
576	440758.35	1363384.48	-	-	Аналитический метод	0	Закрепление отсутствует
577	440763.35	1363384.60	-	-	Аналитический метод	0	Закрепление отсутствует
578	440768.15	1363386.01	-	-	Аналитический метод	0	Закрепление отсутствует
579	440772.67	1363388.15	-	-	Аналитический метод	0	Закрепление отсутствует
580	440777.35	1363389.89	-	-	Аналитический метод	0	Закрепление отсутствует
581	440782.32	1363390.47	-	-	Аналитический метод	0	Закрепление отсутствует
582	440787.29	1363391.03	-	-	Аналитический метод	0	Закрепление отсутствует
583	440792.11	1363392.36	-	-	Аналитический метод	0	Закрепление отсутствует
584	440796.93	1363393.69	-	-	Аналитический метод	0	Закрепление отсутствует
585	440801.83	1363394.65	-	-	Аналитический метод	0	Закрепление отсутствует
586	440806.02	1363397.38	-	-	Аналитический метод	0	Закрепление отсутствует
587	440810.68	1363399.22	-	-	Аналитический метод	0	Закрепление отсутствует
588	440812.18	1363398.75	-	-	Аналитический метод	0	Закрепление отсутствует
589	440820.24	1363394.51	-	-	Аналитический метод	0	Закрепление отсутствует
590	440823.42	1363391.81	-	-	Аналитический метод	0	Закрепление отсутствует
591	440825.94	1363387.49	-	-	Аналитический метод	0	Закрепление отсутствует
592	440828.93	1363383.48	-	-	Аналитический метод	0	Закрепление отсутствует
593	440832.25	1363379.74	-	-	Аналитический метод	0	Закрепление отсутствует
594	440835.72	1363376.14	-	-	Аналитический метод	0	Закрепление отсутствует
595	440839.49	1363372.85	-	-	Аналитический метод	0	Закрепление отсутствует
596	440841.61	1363368.33	-	-	Аналитический метод	0	Закрепление отсутствует
597	440844.25	1363364.08	-	-	Аналитический метод	0	Закрепление отсутствует

2. Сведения о характерных точках границ объекта

Обозначение характерных точек границ	Существующие координаты, м		Измененные (уточненные) координаты, м		Метод определения координат характерной точки	Средняя квадратическая погрешность положения характерной точки (Mt), м	Описание обозначения точки на местности (при наличии)
	X	Y	X	Y			
1	2	3	4	5	6	7	8
598	440848.40	1363361.28	-	-	Аналитический метод	0	Закрепление отсутствует
599	440851.82	1363357.64	-	-	Аналитический метод	0	Закрепление отсутствует
600	440854.93	1363353.72	-	-	Аналитический метод	0	Закрепление отсутствует
601	440858.57	1363350.29	-	-	Аналитический метод	0	Закрепление отсутствует
602	440862.08	1363347.68	-	-	Аналитический метод	0	Закрепление отсутствует
603	440863.40	1363345.72	-	-	Аналитический метод	0	Закрепление отсутствует
604	440871.71	1363332.17	-	-	Аналитический метод	0	Закрепление отсутствует
605	440872.10	1363330.15	-	-	Аналитический метод	0	Закрепление отсутствует
606	440873.02	1363325.24	-	-	Аналитический метод	0	Закрепление отсутствует
607	440873.64	1363320.27	-	-	Аналитический метод	0	Закрепление отсутствует
608	440873.40	1363315.28	-	-	Аналитический метод	0	Закрепление отсутствует
609	440874.17	1363310.34	-	-	Аналитический метод	0	Закрепление отсутствует
610	440875.62	1363305.56	-	-	Аналитический метод	0	Закрепление отсутствует
611	440876.60	1363300.65	-	-	Аналитический метод	0	Закрепление отсутствует
612	440878.01	1363295.86	-	-	Аналитический метод	0	Закрепление отсутствует
613	440879.43	1363291.06	-	-	Аналитический метод	0	Закрепление отсутствует
614	440881.47	1363286.50	-	-	Аналитический метод	0	Закрепление отсутствует
615	440882.00	1363281.53	-	-	Аналитический метод	0	Закрепление отсутствует
616	440881.74	1363276.53	-	-	Аналитический метод	0	Закрепление отсутствует
617	440881.60	1363271.53	-	-	Аналитический метод	0	Закрепление отсутствует
618	440880.67	1363266.62	-	-	Аналитический метод	0	Закрепление отсутствует
619	440878.43	1363262.15	-	-	Аналитический метод	0	Закрепление отсутствует
620	440876.69	1363257.47	-	-	Аналитический метод	0	Закрепление отсутствует
621	440876.25	1363252.14	-	-	Аналитический метод	0	Закрепление отсутствует
622	440870.73	1363234.42	-	-	Аналитический метод	0	Закрепление отсутствует

2. Сведения о характерных точках границ объекта

Обозначение характерных точек границ	Существующие координаты, м		Измененные (уточненные) координаты, м		Метод определения координат характерной точки	Средняя квадратическая погрешность положения характерной точки (Mt), м	Описание обозначения точки на местности (при наличии)
	X	Y	X	Y			
1	2	3	4	5	6	7	8
623	440870.28	1363233.59	-	-	Аналитический метод	0	Закрепление отсутствует
624	440867.65	1363229.34	-	-	Аналитический метод	0	Закрепление отсутствует
625	440865.65	1363224.76	-	-	Аналитический метод	0	Закрепление отсутствует
626	440864.13	1363220.00	-	-	Аналитический метод	0	Закрепление отсутствует
627	440862.10	1363215.43	-	-	Аналитический метод	0	Закрепление отсутствует
628	440859.19	1363211.36	-	-	Аналитический метод	0	Закрепление отсутствует
629	440856.38	1363207.22	-	-	Аналитический метод	0	Закрепление отсутствует
630	440853.21	1363203.35	-	-	Аналитический метод	0	Закрепление отсутствует
631	440850.02	1363199.50	-	-	Аналитический метод	0	Закрепление отсутствует
632	440848.28	1363194.82	-	-	Аналитический метод	0	Закрепление отсутствует
633	440848.08	1363189.82	-	-	Аналитический метод	0	Закрепление отсутствует
634	440847.09	1363184.92	-	-	Аналитический метод	0	Закрепление отсутствует
635	440847.18	1363179.92	-	-	Аналитический метод	0	Закрепление отсутствует
636	440845.69	1363175.15	-	-	Аналитический метод	0	Закрепление отсутствует
637	440844.91	1363171.07	-	-	Аналитический метод	0	Закрепление отсутствует
638	440844.55	1363169.99	-	-	Аналитический метод	0	Закрепление отсутствует
639	440833.78	1363163.93	-	-	Аналитический метод	0	Закрепление отсутствует
640	440823.68	1363161.91	-	-	Аналитический метод	0	Закрепление отсутствует
641	440819.54	1363156.70	-	-	Аналитический метод	0	Закрепление отсутствует
642	440818.55	1363156.30	-	-	Аналитический метод	0	Закрепление отсутствует
643	440814.07	1363154.08	-	-	Аналитический метод	0	Закрепление отсутствует
644	440809.59	1363151.87	-	-	Аналитический метод	0	Закрепление отсутствует
645	440804.91	1363150.10	-	-	Аналитический метод	0	Закрепление отсутствует
646	440800.08	1363148.79	-	-	Аналитический метод	0	Закрепление отсутствует
647	440795.11	1363148.33	-	-	Аналитический метод	0	Закрепление отсутствует

2. Сведения о характерных точках границ объекта

Обозначение характерных точек границ	Существующие координаты, м		Измененные (уточненные) координаты, м		Метод определения координат характерной точки	Средняя квадратическая погрешность положения характерной точки (Mt), м	Описание обозначения точки на местности (при наличии)
	X	Y	X	Y			
1	2	3	4	5	6	7	8
648	440790.11	1363148.47	-	-	Аналитический метод	0	Закрепление отсутствует
649	440785.13	1363148.99	-	-	Аналитический метод	0	Закрепление отсутствует
650	440780.18	1363149.69	-	-	Аналитический метод	0	Закрепление отсутствует
651	440775.23	1363150.37	-	-	Аналитический метод	0	Закрепление отсутствует
652	440773.74	1363150.55	-	-	Аналитический метод	0	Закрепление отсутствует
653	440772.53	1363151.09	-	-	Аналитический метод	0	Закрепление отсутствует
654	440759.29	1363156.07	-	-	Аналитический метод	0	Закрепление отсутствует
655	440758.33	1363166.63	-	-	Аналитический метод	0	Закрепление отсутствует
656	440759.98	1363168.15	-	-	Аналитический метод	0	Закрепление отсутствует
657	440761.89	1363172.78	-	-	Аналитический метод	0	Закрепление отсутствует
658	440762.44	1363177.75	-	-	Аналитический метод	0	Закрепление отсутствует
659	440760.67	1363182.42	-	-	Аналитический метод	0	Закрепление отсутствует
660	440759.75	1363187.34	-	-	Аналитический метод	0	Закрепление отсутствует
661	440759.68	1363192.34	-	-	Аналитический метод	0	Закрепление отсутствует
662	440759.37	1363197.33	-	-	Аналитический метод	0	Закрепление отсутствует
663	440757.79	1363202.07	-	-	Аналитический метод	0	Закрепление отсутствует
664	440755.83	1363206.67	-	-	Аналитический метод	0	Закрепление отсутствует
665	440755.22	1363207.51	-	-	Аналитический метод	0	Закрепление отсутствует
666	440754.90	1363211.51	-	-	Аналитический метод	0	Закрепление отсутствует
667	440751.54	1363212.41	-	-	Аналитический метод	0	Закрепление отсутствует
668	440749.77	1363214.62	-	-	Аналитический метод	0	Закрепление отсутствует
669	440746.55	1363218.45	-	-	Аналитический метод	0	Закрепление отсутствует
670	440743.09	1363222.06	-	-	Аналитический метод	0	Закрепление отсутствует
671	440738.83	1363224.67	-	-	Аналитический метод	0	Закрепление отсутствует
672	440735.23	1363228.14	-	-	Аналитический метод	0	Закрепление отсутствует

2. Сведения о характерных точках границ объекта

Обозначение характерных точек границ	Существующие координаты, м		Измененные (уточненные) координаты, м		Метод определения координат характерной точки	Средняя квадратическая погрешность положения характерной точки (Mt), м	Описание обозначения точки на местности (при наличии)
	X	Y	X	Y			
1	2	3	4	5	6	7	8
673	440731.39	1363231.35	-	-	Аналитический метод	0	Закрепление отсутствует
674	440726.49	1363232.31	-	-	Аналитический метод	0	Закрепление отсутствует
675	440721.68	1363233.68	-	-	Аналитический метод	0	Закрепление отсутствует
676	440717.49	1363236.41	-	-	Аналитический метод	0	Закрепление отсутствует
677	440713.35	1363239.21	-	-	Аналитический метод	0	Закрепление отсутствует
678	440710.68	1363243.44	-	-	Аналитический метод	0	Закрепление отсутствует
679	440706.56	1363246.28	-	-	Аналитический метод	0	Закрепление отсутствует
680	440701.78	1363247.72	-	-	Аналитический метод	0	Закрепление отсутствует
681	440696.90	1363248.84	-	-	Аналитический метод	0	Закрепление отсутствует
682	440691.95	1363248.13	-	-	Аналитический метод	0	Закрепление отсутствует
683	440688.83	1363244.23	-	-	Аналитический метод	0	Закрепление отсутствует
684	440686.40	1363239.86	-	-	Аналитический метод	0	Закрепление отсутствует
685	440683.19	1363236.02	-	-	Аналитический метод	0	Закрепление отсутствует
686	440678.68	1363233.86	-	-	Аналитический метод	0	Закрепление отсутствует
687	440673.75	1363232.84	-	-	Аналитический метод	0	Закрепление отсутствует
688	440664.72	1363235.23	-	-	Аналитический метод	0	Закрепление отсутствует
689	440667.00	1363238.79	-	-	Аналитический метод	0	Закрепление отсутствует
690	440663.18	1363242.02	-	-	Аналитический метод	0	Закрепление отсутствует
691	440660.43	1363246.19	-	-	Аналитический метод	0	Закрепление отсутствует
692	440656.00	1363248.50	-	-	Аналитический метод	0	Закрепление отсутствует
693	440651.23	1363250.02	-	-	Аналитический метод	0	Закрепление отсутствует
694	440646.45	1363248.57	-	-	Аналитический метод	0	Закрепление отсутствует
695	440641.52	1363247.73	-	-	Аналитический метод	0	Закрепление отсутствует
696	440636.58	1363246.96	-	-	Аналитический метод	0	Закрепление отсутствует
697	440631.68	1363245.96	-	-	Аналитический метод	0	Закрепление отсутствует

2. Сведения о характерных точках границ объекта

Обозначение характерных точек границ	Существующие координаты, м		Измененные (уточненные) координаты, м		Метод определения координат характерной точки	Средняя квадратическая погрешность положения характерной точки (Mt), м	Описание обозначения точки на местности (при наличии)
	X	Y	X	Y			
1	2	3	4	5	6	7	8
698	440626.87	1363247.33	-	-	Аналитический метод	0	Закрепление отсутствует
699	440622.70	1363250.08	-	-	Аналитический метод	0	Закрепление отсутствует
700	440618.78	1363253.19	-	-	Аналитический метод	0	Закрепление отсутствует
701	440614.83	1363256.26	-	-	Аналитический метод	0	Закрепление отсутствует
702	440611.07	1363259.55	-	-	Аналитический метод	0	Закрепление отсутствует
703	440607.70	1363263.24	-	-	Аналитический метод	0	Закрепление отсутствует
704	440603.93	1363266.53	-	-	Аналитический метод	0	Закрепление отсутствует
705	440600.42	1363270.10	-	-	Аналитический метод	0	Закрепление отсутствует
706	440596.85	1363273.59	-	-	Аналитический метод	0	Закрепление отсутствует
707	440593.63	1363277.42	-	-	Аналитический метод	0	Закрепление отсутствует
708	440590.45	1363281.27	-	-	Аналитический метод	0	Закрепление отсутствует
709	440587.38	1363285.22	-	-	Аналитический метод	0	Закрепление отсутствует
710	440584.68	1363289.43	-	-	Аналитический метод	0	Закрепление отсутствует
711	440581.73	1363293.47	-	-	Аналитический метод	0	Закрепление отсутствует
712	440578.69	1363297.43	-	-	Аналитический метод	0	Закрепление отсутствует
713	440575.74	1363301.48	-	-	Аналитический метод	0	Закрепление отсутствует
714	440572.39	1363305.18	-	-	Аналитический метод	0	Закрепление отсутствует
715	440569.12	1363308.96	-	-	Аналитический метод	0	Закрепление отсутствует
716	440565.83	1363312.73	-	-	Аналитический метод	0	Закрепление отсутствует
717	440562.57	1363316.52	-	-	Аналитический метод	0	Закрепление отсутствует
718	440559.46	1363320.44	-	-	Аналитический метод	0	Закрепление отсутствует
719	440556.15	1363324.19	-	-	Аналитический метод	0	Закрепление отсутствует
720	440552.91	1363328.00	-	-	Аналитический метод	0	Закрепление отсутствует
721	440549.51	1363331.66	-	-	Аналитический метод	0	Закрепление отсутствует
722	440545.49	1363334.64	-	-	Аналитический метод	0	Закрепление отсутствует

2. Сведения о характерных точках границ объекта

Обозначение характерных точек границ	Существующие координаты, м		Измененные (уточненные) координаты, м		Метод определения координат характерной точки	Средняя квадратическая погрешность положения характерной точки (Mt), м	Описание обозначения точки на местности (при наличии)
	X	Y	X	Y			
1	2	3	4	5	6	7	8
723	440541.89	1363338.10	-	-	Аналитический метод	0	Закрепление отсутствует
724	440538.36	1363341.65	-	-	Аналитический метод	0	Закрепление отсутствует
725	440534.82	1363345.17	-	-	Аналитический метод	0	Закрепление отсутствует
726	440531.78	1363349.14	-	-	Аналитический метод	0	Закрепление отсутствует
727	440528.77	1363353.14	-	-	Аналитический метод	0	Закрепление отсутствует
728	440525.87	1363357.21	-	-	Аналитический метод	0	Закрепление отсутствует
729	440522.73	1363361.10	-	-	Аналитический метод	0	Закрепление отсутствует
730	440519.58	1363364.98	-	-	Аналитический метод	0	Закрепление отсутствует
731	440515.63	1363368.06	-	-	Аналитический метод	0	Закрепление отсутствует
732	440511.33	1363370.60	-	-	Аналитический метод	0	Закрепление отсутствует
733	440509.00	1363375.03	-	-	Аналитический метод	0	Закрепление отсутствует
734	440506.58	1363379.40	-	-	Аналитический метод	0	Закрепление отсутствует
735	440503.67	1363383.47	-	-	Аналитический метод	0	Закрепление отсутствует
736	440500.02	1363386.88	-	-	Аналитический метод	0	Закрепление отсутствует
737	440497.01	1363390.87	-	-	Аналитический метод	0	Закрепление отсутствует
738	440493.68	1363394.60	-	-	Аналитический метод	0	Закрепление отсутствует
739	440490.68	1363398.60	-	-	Аналитический метод	0	Закрепление отсутствует
740	440487.46	1363402.43	-	-	Аналитический метод	0	Закрепление отсутствует
741	440484.68	1363406.58	-	-	Аналитический метод	0	Закрепление отсутствует
742	440482.12	1363410.88	-	-	Аналитический метод	0	Закрепление отсутствует
743	440480.36	1363415.56	-	-	Аналитический метод	0	Закрепление отсутствует
744	440478.64	1363420.25	-	-	Аналитический метод	0	Закрепление отсутствует
745	440476.75	1363424.88	-	-	Аналитический метод	0	Закрепление отсутствует
746	440474.87	1363429.52	-	-	Аналитический метод	0	Закрепление отсутствует
747	440472.96	1363434.13	-	-	Аналитический метод	0	Закрепление отсутствует

2. Сведения о характерных точках границ объекта

Обозначение характерных точек границ	Существующие координаты, м		Измененные (уточненные) координаты, м		Метод определения координат характерной точки	Средняя квадратическая погрешность положения характерной точки (Mt), м	Описание обозначения точки на местности (при наличии)
	X	Y	X	Y			
1	2	3	4	5	6	7	8
748	440471.05	1363438.76	-	-	Аналитический метод	0	Закрепление отсутствует
749	440468.97	1363443.30	-	-	Аналитический метод	0	Закрепление отсутствует
750	440467.38	1363448.04	-	-	Аналитический метод	0	Закрепление отсутствует
751	440465.80	1363452.79	-	-	Аналитический метод	0	Закрепление отсутствует
752	440464.91	1363457.71	-	-	Аналитический метод	0	Закрепление отсутствует
753	440464.13	1363462.65	-	-	Аналитический метод	0	Закрепление отсутствует
754	440459.14	1363462.28	-	-	Аналитический метод	0	Закрепление отсутствует
755	440454.38	1363460.77	-	-	Аналитический метод	0	Закрепление отсутствует
756	440454.88	1363465.74	-	-	Аналитический метод	0	Закрепление отсутствует
757	440459.09	1363468.43	-	-	Аналитический метод	0	Закрепление отсутствует
758	440459.52	1363473.41	-	-	Аналитический метод	0	Закрепление отсутствует
759	440458.82	1363478.37	-	-	Аналитический метод	0	Закрепление отсутствует
760	440457.43	1363483.17	-	-	Аналитический метод	0	Закрепление отсутствует
761	440452.47	1363483.81	-	-	Аналитический метод	0	Закрепление отсутствует
762	440447.68	1363482.39	-	-	Аналитический метод	0	Закрепление отсутствует
763	440444.94	1363478.21	-	-	Аналитический метод	0	Закрепление отсутствует
764	440443.13	1363482.87	-	-	Аналитический метод	0	Закрепление отсутствует
765	440445.31	1363487.37	-	-	Аналитический метод	0	Закрепление отсутствует
766	440447.26	1363491.98	-	-	Аналитический метод	0	Закрепление отсутствует
767	440447.19	1363496.98	-	-	Аналитический метод	0	Закрепление отсутствует
768	440446.30	1363501.90	-	-	Аналитический метод	0	Закрепление отсутствует
769	440444.67	1363506.62	-	-	Аналитический метод	0	Закрепление отсутствует
770	440442.10	1363510.91	-	-	Аналитический метод	0	Закрепление отсутствует
771	440437.97	1363513.73	-	-	Аналитический метод	0	Закрепление отсутствует
772	440432.97	1363513.71	-	-	Аналитический метод	0	Закрепление отсутствует

2. Сведения о характерных точках границ объекта

Обозначение характерных точек границ	Существующие координаты, м		Измененные (уточненные) координаты, м		Метод определения координат характерной точки	Средняя квадратическая погрешность положения характерной точки (Mt), м	Описание обозначения точки на местности (при наличии)
	X	Y	X	Y			
1	2	3	4	5	6	7	8
773	440427.97	1363513.50	-	-	Аналитический метод	0	Закрепление отсутствует
774	440422.98	1363513.72	-	-	Аналитический метод	0	Закрепление отсутствует
775	440422.74	1363513.79	-	-	Аналитический метод	0	Закрепление отсутствует
1	440414.90	1363530.71	-	-	Аналитический метод	0	Закрепление отсутствует
776	440905.72	1362751.32	-	-	Аналитический метод	0	Закрепление отсутствует
777	440914.66	1362754.93	-	-	Аналитический метод	0	Закрепление отсутствует
778	440917.78	1362745.66	-	-	Аналитический метод	0	Закрепление отсутствует
779	440899.41	1362738.89	-	-	Аналитический метод	0	Закрепление отсутствует
780	440899.07	1362739.83	-	-	Аналитический метод	0	Закрепление отсутствует
781	440895.22	1362750.26	-	-	Аналитический метод	0	Закрепление отсутствует
782	440898.10	1362751.32	-	-	Аналитический метод	0	Закрепление отсутствует
783	440897.66	1362752.52	-	-	Аналитический метод	0	Закрепление отсутствует
784	440901.45	1362753.91	-	-	Аналитический метод	0	Закрепление отсутствует
785	440901.89	1362752.72	-	-	Аналитический метод	0	Закрепление отсутствует
786	440904.81	1362753.79	-	-	Аналитический метод	0	Закрепление отсутствует
776	440905.72	1362751.32	-	-	Аналитический метод	0	Закрепление отсутствует
787	440848.23	1362770.76	-	-	Аналитический метод	0	Закрепление отсутствует
788	440839.70	1362809.93	-	-	Аналитический метод	0	Закрепление отсутствует
789	440856.09	1362810.89	-	-	Аналитический метод	0	Закрепление отсутствует
790	440883.66	1362812.83	-	-	Аналитический метод	0	Закрепление отсутствует
791	440893.69	1362786.09	-	-	Аналитический метод	0	Закрепление отсутствует
792	440864.05	1362775.81	-	-	Аналитический метод	0	Закрепление отсутствует
787	440848.23	1362770.76	-	-	Аналитический метод	0	Закрепление отсутствует
793	441326.93	1363605.72	-	-	Аналитический метод	0	Закрепление отсутствует
794	441330.67	1363596.24	-	-	Аналитический метод	0	Закрепление отсутствует

2. Сведения о характерных точках границ объекта

Обозначение характерных точек границ	Существующие координаты, м		Измененные (уточненные) координаты, м		Метод определения координат характерной точки	Средняя квадратическая погрешность положения характерной точки (Mt), м	Описание обозначения точки на местности (при наличии)
	X	Y	X	Y			
1	2	3	4	5	6	7	8
795	441315.44	1363589.39	-	-	Аналитический метод	0	Закрепление отсутствует
796	441311.73	1363590.70	-	-	Аналитический метод	0	Закрепление отсутствует
797	441309.28	1363596.00	-	-	Аналитический метод	0	Закрепление отсутствует
798	441311.05	1363599.41	-	-	Аналитический метод	0	Закрепление отсутствует
793	441326.93	1363605.72	-	-	Аналитический метод	0	Закрепление отсутствует
799	440966.03	1363427.34	-	-	Аналитический метод	0	Закрепление отсутствует
800	440929.12	1363408.10	-	-	Аналитический метод	0	Закрепление отсутствует
801	440926.81	1363413.94	-	-	Аналитический метод	0	Закрепление отсутствует
802	440924.81	1363417.57	-	-	Аналитический метод	0	Закрепление отсутствует
803	440921.60	1363417.70	-	-	Аналитический метод	0	Закрепление отсутствует
804	440914.60	1363422.40	-	-	Аналитический метод	0	Закрепление отсутствует
805	440918.69	1363426.44	-	-	Аналитический метод	0	Закрепление отсутствует
806	440917.79	1363427.67	-	-	Аналитический метод	0	Закрепление отсутствует
807	440914.39	1363424.28	-	-	Аналитический метод	0	Закрепление отсутствует
808	440882.64	1363445.14	-	-	Аналитический метод	0	Закрепление отсутствует
809	440885.51	1363458.10	-	-	Аналитический метод	0	Закрепление отсутствует
810	440886.29	1363461.60	-	-	Аналитический метод	0	Закрепление отсутствует
811	440862.47	1363501.23	-	-	Аналитический метод	0	Закрепление отсутствует
812	440888.23	1363521.75	-	-	Аналитический метод	0	Закрепление отсутствует
813	440888.54	1363523.06	-	-	Аналитический метод	0	Закрепление отсутствует
814	440931.06	1363551.27	-	-	Аналитический метод	0	Закрепление отсутствует
815	441002.39	1363449.19	-	-	Аналитический метод	0	Закрепление отсутствует
799	440966.03	1363427.34	-	-	Аналитический метод	0	Закрепление отсутствует
816	440694.00	1363499.10	-	-	Аналитический метод	0	Закрепление отсутствует
817	440726.30	1363457.20	-	-	Аналитический метод	0	Закрепление отсутствует

2. Сведения о характерных точках границ объекта

Обозначение характерных точек границ	Существующие координаты, м		Измененные (уточненные) координаты, м		Метод определения координат характерной точки	Средняя квадратическая погрешность положения характерной точки (Mt), м	Описание обозначения точки на местности (при наличии)
	X	Y	X	Y			
1	2	3	4	5	6	7	8
818	440699.00	1363437.60	-	-	Аналитический метод	0	Закрепление отсутствует
819	440666.80	1363478.90	-	-	Аналитический метод	0	Закрепление отсутствует
816	440694.00	1363499.10	-	-	Аналитический метод	0	Закрепление отсутствует
820	441599.33	1362847.48	-	-	Аналитический метод	0	Закрепление отсутствует
821	441603.81	1362834.83	-	-	Аналитический метод	0	Закрепление отсутствует
822	441598.82	1362834.53	-	-	Аналитический метод	0	Закрепление отсутствует
823	441593.82	1362834.41	-	-	Аналитический метод	0	Закрепление отсутствует
824	441588.82	1362834.50	-	-	Аналитический метод	0	Закрепление отсутствует
825	441583.83	1362834.78	-	-	Аналитический метод	0	Закрепление отсутствует
826	441578.85	1362835.19	-	-	Аналитический метод	0	Закрепление отсутствует
827	441573.85	1362835.25	-	-	Аналитический метод	0	Закрепление отсутствует
828	441568.86	1362835.64	-	-	Аналитический метод	0	Закрепление отсутствует
829	441563.90	1362836.28	-	-	Аналитический метод	0	Закрепление отсутствует
830	441558.92	1362836.63	-	-	Аналитический метод	0	Закрепление отсутствует
831	441553.93	1362837.04	-	-	Аналитический метод	0	Закрепление отсутствует
832	441548.94	1362837.31	-	-	Аналитический метод	0	Закрепление отсутствует
833	441543.97	1362837.88	-	-	Аналитический метод	0	Закрепление отсутствует
834	441538.98	1362838.15	-	-	Аналитический метод	0	Закрепление отсутствует
835	441538.83	1362838.40	-	-	Аналитический метод	0	Закрепление отсутствует
836	441546.81	1362846.13	-	-	Аналитический метод	0	Закрепление отсутствует
837	441568.36	1362878.45	-	-	Аналитический метод	0	Закрепление отсутствует
838	441583.85	1362884.51	-	-	Аналитический метод	0	Закрепление отсутствует
839	441591.25	1362881.81	-	-	Аналитический метод	0	Закрепление отсутствует
820	441599.33	1362847.48	-	-	Аналитический метод	0	Закрепление отсутствует
840	440897.52	1363191.29	-	-	Аналитический метод	0	Закрепление отсутствует

2. Сведения о характерных точках границ объекта

Обозначение характерных точек границ	Существующие координаты, м		Измененные (уточненные) координаты, м		Метод определения координат характерной точки	Средняя квадратическая погрешность положения характерной точки (Mt), м	Описание обозначения точки на местности (при наличии)
	X	Y	X	Y			
1	2	3	4	5	6	7	8
841	440896.67	1363191.65	-	-	Аналитический метод	0	Закрепление отсутствует
842	440891.94	1363193.28	-	-	Аналитический метод	0	Закрепление отсутствует
843	440889.52	1363197.66	-	-	Аналитический метод	0	Закрепление отсутствует
844	440888.55	1363202.56	-	-	Аналитический метод	0	Закрепление отсутствует
845	440889.60	1363207.45	-	-	Аналитический метод	0	Закрепление отсутствует
846	440893.22	1363210.89	-	-	Аналитический метод	0	Закрепление отсутствует
847	440898.07	1363212.13	-	-	Аналитический метод	0	Закрепление отсутствует
848	440902.87	1363210.75	-	-	Аналитический метод	0	Закрепление отсутствует
849	440906.92	1363207.81	-	-	Аналитический метод	0	Закрепление отсутствует
850	440907.12	1363207.72	-	-	Аналитический метод	0	Закрепление отсутствует
851	440903.80	1363203.66	-	-	Аналитический метод	0	Закрепление отсутствует
852	440900.44	1363193.56	-	-	Аналитический метод	0	Закрепление отсутствует
840	440897.52	1363191.29	-	-	Аналитический метод	0	Закрепление отсутствует
853	441214.20	1362879.12	-	-	Аналитический метод	0	Закрепление отсутствует
854	441212.57	1362881.69	-	-	Аналитический метод	0	Закрепление отсутствует
855	441211.43	1362882.69	-	-	Аналитический метод	0	Закрепление отсутствует
856	441210.07	1362884.32	-	-	Аналитический метод	0	Закрепление отсутствует
857	441206.77	1362888.08	-	-	Аналитический метод	0	Закрепление отсутствует
858	441203.63	1362891.97	-	-	Аналитический метод	0	Закрепление отсутствует
859	441200.68	1362896.01	-	-	Аналитический метод	0	Закрепление отсутствует
860	441197.91	1362900.17	-	-	Аналитический метод	0	Закрепление отсутствует
861	441195.35	1362904.47	-	-	Аналитический метод	0	Закрепление отсутствует
862	441193.03	1362908.89	-	-	Аналитический метод	0	Закрепление отсутствует
863	441190.91	1362913.42	-	-	Аналитический метод	0	Закрепление отсутствует
864	441189.29	1362918.15	-	-	Аналитический метод	0	Закрепление отсутствует

2. Сведения о характерных точках границ объекта

Обозначение характерных точек границ	Существующие координаты, м		Измененные (уточненные) координаты, м		Метод определения координат характерной точки	Средняя квадратическая погрешность положения характерной точки (Mt), м	Описание обозначения точки на местности (при наличии)
	X	Y	X	Y			
1	2	3	4	5	6	7	8
865	441187.56	1362922.84	-	-	Аналитический метод	0	Закрепление отсутствует
866	441185.95	1362927.58	-	-	Аналитический метод	0	Закрепление отсутствует
867	441184.78	1362932.44	-	-	Аналитический метод	0	Закрепление отсутствует
868	441183.53	1362937.28	-	-	Аналитический метод	0	Закрепление отсутствует
869	441182.93	1362942.24	-	-	Аналитический метод	0	Закрепление отсутствует
870	441183.03	1362947.24	-	-	Аналитический метод	0	Закрепление отсутствует
871	441184.17	1362952.11	-	-	Аналитический метод	0	Закрепление отсутствует
872	441185.34	1362956.97	-	-	Аналитический метод	0	Закрепление отсутствует
873	441186.65	1362961.80	-	-	Аналитический метод	0	Закрепление отсутствует
874	441189.12	1362966.14	-	-	Аналитический метод	0	Закрепление отсутствует
875	441190.47	1362969.03	-	-	Аналитический метод	0	Закрепление отсутствует
876	441189.96	1362972.71	-	-	Аналитический метод	0	Закрепление отсутствует
877	441203.51	1362996.83	-	-	Аналитический метод	0	Закрепление отсутствует
878	441229.65	1363020.85	-	-	Аналитический метод	0	Закрепление отсутствует
879	441230.12	1363021.58	-	-	Аналитический метод	0	Закрепление отсутствует
880	441232.81	1363025.62	-	-	Аналитический метод	0	Закрепление отсутствует
881	441234.56	1363026.50	-	-	Аналитический метод	0	Закрепление отсутствует
882	441242.22	1363036.85	-	-	Аналитический метод	0	Закрепление отсутствует
883	441243.15	1363045.43	-	-	Аналитический метод	0	Закрепление отсутствует
884	441244.36	1363059.94	-	-	Аналитический метод	0	Закрепление отсутствует
885	441244.26	1363062.43	-	-	Аналитический метод	0	Закрепление отсутствует
886	441243.22	1363067.32	-	-	Аналитический метод	0	Закрепление отсутствует
887	441242.13	1363072.20	-	-	Аналитический метод	0	Закрепление отсутствует
888	441240.79	1363077.02	-	-	Аналитический метод	0	Закрепление отсутствует
889	441239.33	1363081.80	-	-	Аналитический метод	0	Закрепление отсутствует

2. Сведения о характерных точках границ объекта

Обозначение характерных точек границ	Существующие координаты, м		Измененные (уточненные) координаты, м		Метод определения координат характерной точки	Средняя квадратическая погрешность положения характерной точки (Mt), м	Описание обозначения точки на местности (при наличии)
	X	Y	X	Y			
1	2	3	4	5	6	7	8
890	441237.39	1363086.41	-	-	Аналитический метод	0	Закрепление отсутствует
891	441235.44	1363091.01	-	-	Аналитический метод	0	Закрепление отсутствует
892	441233.00	1363095.37	-	-	Аналитический метод	0	Закрепление отсутствует
893	441229.95	1363099.34	-	-	Аналитический метод	0	Закрепление отсутствует
894	441227.12	1363103.46	-	-	Аналитический метод	0	Закрепление отсутствует
895	441224.37	1363107.63	-	-	Аналитический метод	0	Закрепление отсутствует
896	441220.53	1363110.83	-	-	Аналитический метод	0	Закрепление отсутствует
897	441218.07	1363115.19	-	-	Аналитический метод	0	Закрепление отсутствует
898	441214.08	1363118.20	-	-	Аналитический метод	0	Закрепление отсутствует
899	441210.17	1363121.31	-	-	Аналитический метод	0	Закрепление отсутствует
900	441206.43	1363124.63	-	-	Аналитический метод	0	Закрепление отсутствует
901	441202.44	1363127.66	-	-	Аналитический метод	0	Закрепление отсутствует
902	441198.02	1363129.97	-	-	Аналитический метод	0	Закрепление отсутствует
903	441193.95	1363132.89	-	-	Аналитический метод	0	Закрепление отсутствует
904	441190.56	1363136.56	-	-	Аналитический метод	0	Закрепление отсутствует
905	441186.84	1363139.90	-	-	Аналитический метод	0	Закрепление отсутствует
906	441183.09	1363143.21	-	-	Аналитический метод	0	Закрепление отсутствует
907	441178.69	1363145.58	-	-	Аналитический метод	0	Закрепление отсутствует
908	441177.23	1363146.78	-	-	Аналитический метод	0	Закрепление отсутствует
909	441176.28	1363150.16	-	-	Аналитический метод	0	Закрепление отсутствует
910	441154.84	1363157.08	-	-	Аналитический метод	0	Закрепление отсутствует
911	441152.66	1363159.39	-	-	Аналитический метод	0	Закрепление отсутствует
912	441148.21	1363161.24	-	-	Аналитический метод	0	Закрепление отсутствует
913	441148.07	1363161.32	-	-	Аналитический метод	0	Закрепление отсутствует
914	441143.09	1363161.75	-	-	Аналитический метод	0	Закрепление отсутствует

2. Сведения о характерных точках границ объекта

Обозначение характерных точек границ	Существующие координаты, м		Измененные (уточненные) координаты, м		Метод определения координат характерной точки	Средняя квадратическая погрешность положения характерной точки (Mt), м	Описание обозначения точки на местности (при наличии)
	X	Y	X	Y			
1	2	3	4	5	6	7	8
915	441138.17	1363162.68	-	-	Аналитический метод	0	Закрепление отсутствует
916	441136.20	1363164.76	-	-	Аналитический метод	0	Закрепление отсутствует
917	441132.75	1363165.70	-	-	Аналитический метод	0	Закрепление отсутствует
918	441128.78	1363166.24	-	-	Аналитический метод	0	Закрепление отсутствует
919	441124.96	1363165.13	-	-	Аналитический метод	0	Закрепление отсутствует
920	441120.15	1363166.50	-	-	Аналитический метод	0	Закрепление отсутствует
921	441118.98	1363167.56	-	-	Аналитический метод	0	Закрепление отсутствует
922	441107.45	1363169.12	-	-	Аналитический метод	0	Закрепление отсутствует
923	441065.52	1363169.38	-	-	Аналитический метод	0	Закрепление отсутствует
924	441062.17	1363169.07	-	-	Аналитический метод	0	Закрепление отсутствует
925	441057.21	1363168.43	-	-	Аналитический метод	0	Закрепление отсутствует
926	441052.25	1363167.79	-	-	Аналитический метод	0	Закрепление отсутствует
927	441047.29	1363167.15	-	-	Аналитический метод	0	Закрепление отсутствует
928	441042.33	1363166.50	-	-	Аналитический метод	0	Закрепление отсутствует
929	441037.46	1363165.38	-	-	Аналитический метод	0	Закрепление отсутствует
930	441032.66	1363163.97	-	-	Аналитический метод	0	Закрепление отсутствует
931	441028.07	1363162.01	-	-	Аналитический метод	0	Закрепление отсутствует
932	441023.47	1363160.04	-	-	Аналитический метод	0	Закрепление отсутствует
933	441018.81	1363158.22	-	-	Аналитический метод	0	Закрепление отсутствует
934	441014.11	1363156.52	-	-	Аналитический метод	0	Закрепление отсутствует
935	441009.40	1363154.83	-	-	Аналитический метод	0	Закрепление отсутствует
936	441004.70	1363153.14	-	-	Аналитический метод	0	Закрепление отсутствует
937	440999.99	1363151.44	-	-	Аналитический метод	0	Закрепление отсутствует
938	440995.29	1363149.75	-	-	Аналитический метод	0	Закрепление отсутствует
939	440990.52	1363148.26	-	-	Аналитический метод	0	Закрепление отсутствует

2. Сведения о характерных точках границ объекта

Обозначение характерных точек границ	Существующие координаты, м		Измененные (уточненные) координаты, м		Метод определения координат характерной точки	Средняя квадратическая погрешность положения характерной точки (Mt), м	Описание обозначения точки на местности (при наличии)
	X	Y	X	Y			
1	2	3	4	5	6	7	8
940	440985.66	1363147.09	-	-	Аналитический метод	0	Закрепление отсутствует
941	440980.80	1363145.91	-	-	Аналитический метод	0	Закрепление отсутствует
942	440975.95	1363144.69	-	-	Аналитический метод	0	Закрепление отсутствует
943	440971.28	1363142.90	-	-	Аналитический метод	0	Закрепление отсутствует
944	440966.61	1363141.11	-	-	Аналитический метод	0	Закрепление отсутствует
945	440961.97	1363139.25	-	-	Аналитический метод	0	Закрепление отсутствует
946	440957.33	1363137.38	-	-	Аналитический метод	0	Закрепление отсутствует
947	440952.88	1363135.10	-	-	Аналитический метод	0	Закрепление отсутствует
948	440948.65	1363132.44	-	-	Аналитический метод	0	Закрепление отсутствует
949	440944.44	1363129.74	-	-	Аналитический метод	0	Закрепление отсутствует
950	440940.31	1363126.93	-	-	Аналитический метод	0	Закрепление отсутствует
951	440936.18	1363124.11	-	-	Аналитический метод	0	Закрепление отсутствует
952	440931.91	1363121.51	-	-	Аналитический метод	0	Закрепление отсутствует
953	440927.46	1363119.23	-	-	Аналитический метод	0	Закрепление отсутствует
954	440923.01	1363116.94	-	-	Аналитический метод	0	Закрепление отсутствует
955	440918.56	1363114.66	-	-	Аналитический метод	0	Закрепление отсутствует
956	440914.59	1363111.62	-	-	Аналитический метод	0	Закрепление отсутствует
957	440910.93	1363108.22	-	-	Аналитический метод	0	Закрепление отсутствует
958	440907.26	1363104.82	-	-	Аналитический метод	0	Закрепление отсутствует
959	440904.02	1363101.01	-	-	Аналитический метод	0	Закрепление отсутствует
960	440902.58	1363096.22	-	-	Аналитический метод	0	Закрепление отсутствует
961	440903.42	1363091.29	-	-	Аналитический метод	0	Закрепление отсутствует
962	440906.94	1363087.74	-	-	Аналитический метод	0	Закрепление отсутствует
963	440911.41	1363085.51	-	-	Аналитический метод	0	Закрепление отсутствует
964	440915.89	1363083.29	-	-	Аналитический метод	0	Закрепление отсутствует

2. Сведения о характерных точках границ объекта

Обозначение характерных точек границ	Существующие координаты, м		Измененные (уточненные) координаты, м		Метод определения координат характерной точки	Средняя квадратическая погрешность положения характерной точки (Mt), м	Описание обозначения точки на местности (при наличии)
	X	Y	X	Y			
1	2	3	4	5	6	7	8
965	440920.37	1363081.06	-	-	Аналитический метод	0	Закрепление отсутствует
966	440924.84	1363078.84	-	-	Аналитический метод	0	Закрепление отсутствует
967	440926.21	1363078.22	-	-	Аналитический метод	0	Закрепление отсутствует
968	440943.53	1363073.46	-	-	Аналитический метод	0	Закрепление отсутствует
969	440951.98	1363073.83	-	-	Аналитический метод	0	Закрепление отсутствует
970	440953.63	1363074.26	-	-	Аналитический метод	0	Закрепление отсутствует
971	440958.46	1363075.57	-	-	Аналитический метод	0	Закрепление отсутствует
972	440963.13	1363077.37	-	-	Аналитический метод	0	Закрепление отсутствует
973	440967.63	1363079.54	-	-	Аналитический метод	0	Закрепление отсутствует
974	440971.91	1363082.12	-	-	Аналитический метод	0	Закрепление отсутствует
975	440976.04	1363084.95	-	-	Аналитический метод	0	Закрепление отсутствует
976	440980.19	1363087.73	-	-	Аналитический метод	0	Закрепление отсутствует
977	440984.65	1363089.99	-	-	Аналитический метод	0	Закрепление отсутствует
978	440989.11	1363092.25	-	-	Аналитический метод	0	Закрепление отсутствует
979	440993.57	1363094.52	-	-	Аналитический метод	0	Закрепление отсутствует
980	440998.03	1363096.78	-	-	Аналитический метод	0	Закрепление отсутствует
981	441002.58	1363098.84	-	-	Аналитический метод	0	Закрепление отсутствует
982	441005.47	1363100.01	-	-	Аналитический метод	0	Закрепление отсутствует
983	441018.64	1363108.24	-	-	Аналитический метод	0	Закрепление отсутствует
984	441020.48	1363125.90	-	-	Аналитический метод	0	Закрепление отсутствует
985	441022.33	1363139.08	-	-	Аналитический метод	0	Закрепление отсутствует
986	441024.82	1363142.09	-	-	Аналитический метод	0	Закрепление отсутствует
987	441025.02	1363142.81	-	-	Аналитический метод	0	Закрепление отсутствует
988	441027.79	1363146.97	-	-	Аналитический метод	0	Закрепление отсутствует
989	441031.43	1363150.40	-	-	Аналитический метод	0	Закрепление отсутствует

2. Сведения о характерных точках границ объекта

Обозначение характерных точек границ	Существующие координаты, м		Измененные (уточненные) координаты, м		Метод определения координат характерной точки	Средняя квадратическая погрешность положения характерной точки (Mt), м	Описание обозначения точки на местности (при наличии)
	X	Y	X	Y			
1	2	3	4	5	6	7	8
990	441035.46	1363153.36	-	-	Аналитический метод	0	Закрепление отсутствует
991	441040.45	1363153.61	-	-	Аналитический метод	0	Закрепление отсутствует
992	441045.36	1363152.70	-	-	Аналитический метод	0	Закрепление отсутствует
993	441050.28	1363151.78	-	-	Аналитический метод	0	Закрепление отсутствует
994	441055.13	1363150.58	-	-	Аналитический метод	0	Закрепление отсутствует
995	441059.73	1363148.60	-	-	Аналитический метод	0	Закрепление отсутствует
996	441060.77	1363147.99	-	-	Аналитический метод	0	Закрепление отсутствует
997	441065.65	1363118.02	-	-	Аналитический метод	0	Закрепление отсутствует
998	441063.18	1363115.36	-	-	Аналитический метод	0	Закрепление отсутствует
999	441062.75	1363115.13	-	-	Аналитический метод	0	Закрепление отсутствует
1000	441061.35	1363113.15	-	-	Аналитический метод	0	Закрепление отсутствует
1001	441058.32	1363109.17	-	-	Аналитический метод	0	Закрепление отсутствует
1002	441053.97	1363106.71	-	-	Аналитический метод	0	Закрепление отсутствует
1003	441049.53	1363104.42	-	-	Аналитический метод	0	Закрепление отсутствует
1004	441044.72	1363103.05	-	-	Аналитический метод	0	Закрепление отсутствует
1005	441040.02	1363101.34	-	-	Аналитический метод	0	Закрепление отсутствует
1006	441035.88	1363098.53	-	-	Аналитический метод	0	Закрепление отсутствует
1007	441032.20	1363095.14	-	-	Аналитический метод	0	Закрепление отсутствует
1008	441028.59	1363091.69	-	-	Аналитический метод	0	Закрепление отсутствует
1009	441024.46	1363088.86	-	-	Аналитический метод	0	Закрепление отсутствует
1010	441020.37	1363085.99	-	-	Аналитический метод	0	Закрепление отсутствует
1011	441015.91	1363083.73	-	-	Аналитический метод	0	Закрепление отсутствует
1012	441011.57	1363081.25	-	-	Аналитический метод	0	Закрепление отсутствует
1013	441006.91	1363079.43	-	-	Аналитический метод	0	Закрепление отсутствует
1014	441005.78	1363078.85	-	-	Аналитический метод	0	Закрепление отсутствует

2. Сведения о характерных точках границ объекта

Обозначение характерных точек границ	Существующие координаты, м		Измененные (уточненные) координаты, м		Метод определения координат характерной точки	Средняя квадратическая погрешность положения характерной точки (Mt), м	Описание обозначения точки на местности (при наличии)
	X	Y	X	Y			
1	2	3	4	5	6	7	8
1015	440992.81	1363070.56	-	-	Аналитический метод	0	Закрепление отсутствует
1016	440989.96	1363067.82	-	-	Аналитический метод	0	Закрепление отсутствует
1017	440989.85	1363064.02	-	-	Аналитический метод	0	Закрепление отсутствует
1018	440990.77	1363059.10	-	-	Аналитический метод	0	Закрепление отсутствует
1019	440991.70	1363054.19	-	-	Аналитический метод	0	Закрепление отсутствует
1020	440992.63	1363049.28	-	-	Аналитический метод	0	Закрепление отсутствует
1021	440993.57	1363044.37	-	-	Аналитический метод	0	Закрепление отсутствует
1022	440994.50	1363039.45	-	-	Аналитический метод	0	Закрепление отсутствует
1023	440995.43	1363034.54	-	-	Аналитический метод	0	Закрепление отсутствует
1024	440995.86	1363032.12	-	-	Аналитический метод	0	Закрепление отсутствует
1025	440998.08	1363025.23	-	-	Аналитический метод	0	Закрепление отсутствует
1026	440999.21	1363019.18	-	-	Аналитический метод	0	Закрепление отсутствует
1027	441000.77	1363015.38	-	-	Аналитический метод	0	Закрепление отсутствует
1028	441002.71	1363010.77	-	-	Аналитический метод	0	Закрепление отсутствует
1029	441004.37	1363006.81	-	-	Аналитический метод	0	Закрепление отсутствует
1030	441010.18	1363000.99	-	-	Аналитический метод	0	Закрепление отсутствует
1031	441020.28	1362982.81	-	-	Аналитический метод	0	Закрепление отсутствует
1032	441028.36	1362962.61	-	-	Аналитический метод	0	Закрепление отсутствует
1033	441029.71	1362937.70	-	-	Аналитический метод	0	Закрепление отсутствует
1034	441023.06	1362914.84	-	-	Аналитический метод	0	Закрепление отсутствует
1035	441014.44	1362903.26	-	-	Аналитический метод	0	Закрепление отсутствует
1036	441013.75	1362903.06	-	-	Аналитический метод	0	Закрепление отсутствует
1037	441013.58	1362902.76	-	-	Аналитический метод	0	Закрепление отсутствует
1038	441010.47	1362898.85	-	-	Аналитический метод	0	Закрепление отсутствует
1039	441006.61	1362895.66	-	-	Аналитический метод	0	Закрепление отсутствует

2. Сведения о характерных точках границ объекта

Обозначение характерных точек границ	Существующие координаты, м		Измененные (уточненные) координаты, м		Метод определения координат характерной точки	Средняя квадратическая погрешность положения характерной точки (Mt), м	Описание обозначения точки на местности (при наличии)
	X	Y	X	Y			
1	2	3	4	5	6	7	8
1040	441001.89	1362894.02	-	-	Аналитический метод	0	Закрепление отсутствует
1041	440997.03	1362892.86	-	-	Аналитический метод	0	Закрепление отсутствует
1042	440992.10	1362892.01	-	-	Аналитический метод	0	Закрепление отсутствует
1043	440987.12	1362891.60	-	-	Аналитический метод	0	Закрепление отсутствует
1044	440982.15	1362891.00	-	-	Аналитический метод	0	Закрепление отсутствует
1045	440977.20	1362891.70	-	-	Аналитический метод	0	Закрепление отсутствует
1046	440972.33	1362892.81	-	-	Аналитический метод	0	Закрепление отсутствует
1047	440967.46	1362893.93	-	-	Аналитический метод	0	Закрепление отсутствует
1048	440962.67	1362895.39	-	-	Аналитический метод	0	Закрепление отсутствует
1049	440957.89	1362896.85	-	-	Аналитический метод	0	Закрепление отсутствует
1050	440953.11	1362898.31	-	-	Аналитический метод	0	Закрепление отсутствует
1051	440948.33	1362899.77	-	-	Аналитический метод	0	Закрепление отсутствует
1052	440943.55	1362901.23	-	-	Аналитический метод	0	Закрепление отсутствует
1053	440938.80	1362902.82	-	-	Аналитический метод	0	Закрепление отсутствует
1054	440934.34	1362905.07	-	-	Аналитический метод	0	Закрепление отсутствует
1055	440930.38	1362908.12	-	-	Аналитический метод	0	Закрепление отсутствует
1056	440926.24	1362910.93	-	-	Аналитический метод	0	Закрепление отсутствует
1057	440921.76	1362913.15	-	-	Аналитический метод	0	Закрепление отсутствует
1058	440917.16	1362915.11	-	-	Аналитический метод	0	Закрепление отсутствует
1059	440912.58	1362917.11	-	-	Аналитический метод	0	Закрепление отсутствует
1060	440908.00	1362919.12	-	-	Аналитический метод	0	Закрепление отсутствует
1061	440903.42	1362921.13	-	-	Аналитический метод	0	Закрепление отсутствует
1062	440899.20	1362923.80	-	-	Аналитический метод	0	Закрепление отсутствует
1063	440894.84	1362926.26	-	-	Аналитический метод	0	Закрепление отсутствует
1064	440890.66	1362929.00	-	-	Аналитический метод	0	Закрепление отсутствует

2. Сведения о характерных точках границ объекта

Обозначение характерных точек границ	Существующие координаты, м		Измененные (уточненные) координаты, м		Метод определения координат характерной точки	Средняя квадратическая погрешность положения характерной точки (Mt), м	Описание обозначения точки на местности (при наличии)
	X	Y	X	Y			
1	2	3	4	5	6	7	8
1065	440890.22	1362929.60	-	-	Аналитический метод	0	Закрепление отсутствует
1066	440874.12	1362943.61	-	-	Аналитический метод	0	Закрепление отсутствует
1067	440852.14	1362976.82	-	-	Аналитический метод	0	Закрепление отсутствует
1068	440825.50	1363037.05	-	-	Аналитический метод	0	Закрепление отсутствует
1069	440825.99	1363042.89	-	-	Аналитический метод	0	Закрепление отсутствует
1070	440839.43	1363063.97	-	-	Аналитический метод	0	Закрепление отсутствует
1071	440839.96	1363075.30	-	-	Аналитический метод	0	Закрепление отсутствует
1072	440836.01	1363081.89	-	-	Аналитический метод	0	Закрепление отсутствует
1073	440813.87	1363092.70	-	-	Аналитический метод	0	Закрепление отсутствует
1074	440791.36	1363102.66	-	-	Аналитический метод	0	Закрепление отсутствует
1075	440771.83	1363104.01	-	-	Аналитический метод	0	Закрепление отсутствует
1076	440763.02	1363104.61	-	-	Аналитический метод	0	Закрепление отсутствует
1077	440771.90	1362987.50	-	-	Аналитический метод	0	Закрепление отсутствует
1078	440672.90	1362864.60	-	-	Аналитический метод	0	Закрепление отсутствует
1079	440480.90	1362861.60	-	-	Аналитический метод	0	Закрепление отсутствует
1080	440345.21	1362920.30	-	-	Аналитический метод	0	Закрепление отсутствует
1081	440345.20	1362917.93	-	-	Аналитический метод	0	Закрепление отсутствует
1082	440345.32	1362917.28	-	-	Аналитический метод	0	Закрепление отсутствует
1083	440351.39	1362892.93	-	-	Аналитический метод	0	Закрепление отсутствует
1084	440356.80	1362871.21	-	-	Аналитический метод	0	Закрепление отсутствует
1085	440363.07	1362846.02	-	-	Аналитический метод	0	Закрепление отсутствует
1086	440368.57	1362830.02	-	-	Аналитический метод	0	Закрепление отсутствует
1087	440368.57	1362829.77	-	-	Аналитический метод	0	Закрепление отсутствует
1088	440391.32	1362741.77	-	-	Аналитический метод	0	Закрепление отсутствует
1089	440402.32	1362727.02	-	-	Аналитический метод	0	Закрепление отсутствует

2. Сведения о характерных точках границ объекта

Обозначение характерных точек границ	Существующие координаты, м		Измененные (уточненные) координаты, м		Метод определения координат характерной точки	Средняя квадратическая погрешность положения характерной точки (Mt), м	Описание обозначения точки на местности (при наличии)
	X	Y	X	Y			
1	2	3	4	5	6	7	8
1090	440574.11	1362493.71	-	-	Аналитический метод	0	Закрепление отсутствует
1091	440574.33	1362493.27	-	-	Аналитический метод	0	Закрепление отсутствует
1092	440577.58	1362487.77	-	-	Аналитический метод	0	Закрепление отсутствует
1093	440585.03	1362475.43	-	-	Аналитический метод	0	Закрепление отсутствует
1094	440585.10	1362475.30	-	-	Аналитический метод	0	Закрепление отсутствует
1095	440585.58	1362474.52	-	-	Аналитический метод	0	Закрепление отсутствует
1096	440586.58	1362472.77	-	-	Аналитический метод	0	Закрепление отсутствует
1097	440608.62	1362431.29	-	-	Аналитический метод	0	Закрепление отсутствует
1098	440704.51	1362462.25	-	-	Аналитический метод	0	Закрепление отсутствует
1099	440766.20	1362478.80	-	-	Аналитический метод	0	Закрепление отсутствует
1100	440777.70	1362481.40	-	-	Аналитический метод	0	Закрепление отсутствует
1101	440823.30	1362483.18	-	-	Аналитический метод	0	Закрепление отсутствует
1102	440820.77	1362455.10	-	-	Аналитический метод	0	Закрепление отсутствует
1103	440818.39	1362427.77	-	-	Аналитический метод	0	Закрепление отсутствует
1104	440818.58	1362417.54	-	-	Аналитический метод	0	Закрепление отсутствует
1105	440816.64	1362415.83	-	-	Аналитический метод	0	Закрепление отсутствует
1106	440818.65	1362414.16	-	-	Аналитический метод	0	Закрепление отсутствует
1107	440819.08	1362391.25	-	-	Аналитический метод	0	Закрепление отсутствует
1108	440827.56	1362339.48	-	-	Аналитический метод	0	Закрепление отсутствует
1109	440828.96	1362332.07	-	-	Аналитический метод	0	Закрепление отсутствует
1110	440823.53	1362331.48	-	-	Аналитический метод	0	Закрепление отсутствует
1111	440823.49	1362313.68	-	-	Аналитический метод	0	Закрепление отсутствует
1112	440827.76	1362309.88	-	-	Аналитический метод	0	Закрепление отсутствует
1113	440822.49	1362278.85	-	-	Аналитический метод	0	Закрепление отсутствует
1114	440822.45	1362278.59	-	-	Аналитический метод	0	Закрепление отсутствует

2. Сведения о характерных точках границ объекта

Обозначение характерных точек границ	Существующие координаты, м		Измененные (уточненные) координаты, м		Метод определения координат характерной точки	Средняя квадратическая погрешность положения характерной точки (Mt), м	Описание обозначения точки на местности (при наличии)
	X	Y	X	Y			
1	2	3	4	5	6	7	8
1115	440837.80	1362277.90	-	-	Аналитический метод	0	Закрепление отсутствует
1116	440846.61	1362306.25	-	-	Аналитический метод	0	Закрепление отсутствует
1117	440848.80	1362313.30	-	-	Аналитический метод	0	Закрепление отсутствует
1118	441100.10	1362379.20	-	-	Аналитический метод	0	Закрепление отсутствует
1119	441302.90	1362412.80	-	-	Аналитический метод	0	Закрепление отсутствует
1120	441372.40	1362444.80	-	-	Аналитический метод	0	Закрепление отсутствует
1121	441391.35	1362469.68	-	-	Аналитический метод	0	Закрепление отсутствует
1122	441444.30	1362539.20	-	-	Аналитический метод	0	Закрепление отсутствует
1123	441541.56	1362576.27	-	-	Аналитический метод	0	Закрепление отсутствует
1124	441619.30	1362605.90	-	-	Аналитический метод	0	Закрепление отсутствует
1125	441679.44	1362644.01	-	-	Аналитический метод	0	Закрепление отсутствует
1126	441734.81	1362679.12	-	-	Аналитический метод	0	Закрепление отсутствует
1127	441733.35	1362683.66	-	-	Аналитический метод	0	Закрепление отсутствует
1128	441731.48	1362688.30	-	-	Аналитический метод	0	Закрепление отсутствует
1129	441729.47	1362692.88	-	-	Аналитический метод	0	Закрепление отсутствует
1130	441726.80	1362697.11	-	-	Аналитический метод	0	Закрепление отсутствует
1131	441724.17	1362701.36	-	-	Аналитический метод	0	Закрепление отсутствует
1132	441721.02	1362705.24	-	-	Аналитический метод	0	Закрепление отсутствует
1133	441717.97	1362709.20	-	-	Аналитический метод	0	Закрепление отсутствует
1134	441714.59	1362712.89	-	-	Аналитический метод	0	Закрепление отсутствует
1135	441710.83	1362716.18	-	-	Аналитический метод	0	Закрепление отсутствует
1136	441707.39	1362719.81	-	-	Аналитический метод	0	Закрепление отсутствует
1137	441704.08	1362723.56	-	-	Аналитический метод	0	Закрепление отсутствует
1138	441700.88	1362727.40	-	-	Аналитический метод	0	Закрепление отсутствует
1139	441697.22	1362730.81	-	-	Аналитический метод	0	Закрепление отсутствует

2. Сведения о характерных точках границ объекта

Обозначение характерных точек границ	Существующие координаты, м		Измененные (уточненные) координаты, м		Метод определения координат характерной точки	Средняя квадратическая погрешность положения характерной точки (Mt), м	Описание обозначения точки на местности (при наличии)
	X	Y	X	Y			
1	2	3	4	5	6	7	8
1140	441693.87	1362734.52	-	-	Аналитический метод	0	Закрепление отсутствует
1141	441690.51	1362738.23	-	-	Аналитический метод	0	Закрепление отсутствует
1142	441686.98	1362741.76	-	-	Аналитический метод	0	Закрепление отсутствует
1143	441683.13	1362744.96	-	-	Аналитический метод	0	Закрепление отсутствует
1144	441679.56	1362748.46	-	-	Аналитический метод	0	Закрепление отсутствует
1145	441675.92	1362751.89	-	-	Аналитический метод	0	Закрепление отсутствует
1146	441672.20	1362755.22	-	-	Аналитический метод	0	Закрепление отсутствует
1147	441668.64	1362758.74	-	-	Аналитический метод	0	Закрепление отсутствует
1148	441665.14	1362762.30	-	-	Аналитический метод	0	Закрепление отсутствует
1149	441661.59	1362765.82	-	-	Аналитический метод	0	Закрепление отсутствует
1150	441657.64	1362768.89	-	-	Аналитический метод	0	Закрепление отсутствует
1151	441653.99	1362772.30	-	-	Аналитический метод	0	Закрепление отсутствует
1152	441650.29	1362775.67	-	-	Аналитический метод	0	Закрепление отсутствует
1153	441646.56	1362779.00	-	-	Аналитический метод	0	Закрепление отсутствует
1154	441642.66	1362782.13	-	-	Аналитический метод	0	Закрепление отсутствует
1155	441638.92	1362785.45	-	-	Аналитический метод	0	Закрепление отсутствует
1156	441635.39	1362788.99	-	-	Аналитический метод	0	Закрепление отсутствует
1157	441631.42	1362792.03	-	-	Аналитический метод	0	Закрепление отсутствует
1158	441627.46	1362795.09	-	-	Аналитический метод	0	Закрепление отсутствует
1159	441623.29	1362797.84	-	-	Аналитический метод	0	Закрепление отсутствует
1160	441618.62	1362799.63	-	-	Аналитический метод	0	Закрепление отсутствует
1161	441613.77	1362800.83	-	-	Аналитический метод	0	Закрепление отсутствует
1162	441608.94	1362802.14	-	-	Аналитический метод	0	Закрепление отсутствует
1163	441603.98	1362802.74	-	-	Аналитический метод	0	Закрепление отсутствует
1164	441598.98	1362803.03	-	-	Аналитический метод	0	Закрепление отсутствует

2. Сведения о характерных точках границ объекта

Обозначение характерных точек границ	Существующие координаты, м		Измененные (уточненные) координаты, м		Метод определения координат характерной точки	Средняя квадратическая погрешность положения характерной точки (Mt), м	Описание обозначения точки на местности (при наличии)
	X	Y	X	Y			
1	2	3	4	5	6	7	8
1165	441594.06	1362803.88	-	-	Аналитический метод	0	Закрепление отсутствует
1166	441589.08	1362804.37	-	-	Аналитический метод	0	Закрепление отсутствует
1167	441584.09	1362804.59	-	-	Аналитический метод	0	Закрепление отсутствует
1168	441579.09	1362804.85	-	-	Аналитический метод	0	Закрепление отсутствует
1169	441574.09	1362804.94	-	-	Аналитический метод	0	Закрепление отсутствует
1170	441569.10	1362804.85	-	-	Аналитический метод	0	Закрепление отсутствует
1171	441564.11	1362804.54	-	-	Аналитический метод	0	Закрепление отсутствует
1172	441559.11	1362804.64	-	-	Аналитический метод	0	Закрепление отсутствует
1173	441554.11	1362804.80	-	-	Аналитический метод	0	Закрепление отсутствует
1174	441549.12	1362804.52	-	-	Аналитический метод	0	Закрепление отсутствует
1175	441544.12	1362804.76	-	-	Аналитический метод	0	Закрепление отсутствует
1176	441539.14	1362805.17	-	-	Аналитический метод	0	Закрепление отсутствует
1177	441534.15	1362805.53	-	-	Аналитический метод	0	Закрепление отсутствует
1178	441529.17	1362805.96	-	-	Аналитический метод	0	Закрепление отсутствует
1179	441524.18	1362806.24	-	-	Аналитический метод	0	Закрепление отсутствует
1180	441519.18	1362806.32	-	-	Аналитический метод	0	Закрепление отсутствует
1181	441514.18	1362806.32	-	-	Аналитический метод	0	Закрепление отсутствует
1182	441509.18	1362806.16	-	-	Аналитический метод	0	Закрепление отсутствует
1183	441504.19	1362805.84	-	-	Аналитический метод	0	Закрепление отсутствует
1184	441499.22	1362805.27	-	-	Аналитический метод	0	Закрепление отсутствует
1185	441494.25	1362804.73	-	-	Аналитический метод	0	Закрепление отсутствует
1186	441489.28	1362804.25	-	-	Аналитический метод	0	Закрепление отсутствует
1187	441484.31	1362803.72	-	-	Аналитический метод	0	Закрепление отсутствует
1188	441479.35	1362803.08	-	-	Аналитический метод	0	Закрепление отсутствует
1189	441474.40	1362802.36	-	-	Аналитический метод	0	Закрепление отсутствует

2. Сведения о характерных точках границ объекта

Обозначение характерных точек границ	Существующие координаты, м		Измененные (уточненные) координаты, м		Метод определения координат характерной точки	Средняя квадратическая погрешность положения характерной точки (Mt), м	Описание обозначения точки на местности (при наличии)
	X	Y	X	Y			
1	2	3	4	5	6	7	8
1190	441464.50	1362800.92	-	-	Аналитический метод	0	Закрепление отсутствует
1191	441458.38	1362800.61	-	-	Аналитический метод	0	Закрепление отсутствует
1192	441415.52	1362790.24	-	-	Аналитический метод	0	Закрепление отсутствует
1193	441406.47	1362788.82	-	-	Аналитический метод	0	Закрепление отсутствует
1194	441354.93	1362780.64	-	-	Аналитический метод	0	Закрепление отсутствует
1195	441328.04	1362783.39	-	-	Аналитический метод	0	Закрепление отсутствует
1196	441308.08	1362788.38	-	-	Аналитический метод	0	Закрепление отсутствует
1197	441277.18	1362805.38	-	-	Аналитический метод	0	Закрепление отсутствует
1198	441221.17	1362858.49	-	-	Аналитический метод	0	Закрепление отсутствует
1199	441218.55	1362866.24	-	-	Аналитический метод	0	Закрепление отсутствует
1200	441215.34	1362875.75	-	-	Аналитический метод	0	Закрепление отсутствует
853	441214.20	1362879.12	-	-	Аналитический метод	0	Закрепление отсутствует
1	-	-	441592.94	1362903.46	Аналитический метод	0.1	Закрепление отсутствует
2	-	-	441551.89	1362859.96	Аналитический метод	0.1	Закрепление отсутствует
3	-	-	441543.77	1362851.36	Аналитический метод	0.1	Закрепление отсутствует
4	-	-	441579.75	1362849.64	Аналитический метод	0.1	Закрепление отсутствует
5	-	-	441615.76	1362847.92	Аналитический метод	0.1	Закрепление отсутствует
1	-	-	441592.94	1362903.46	Аналитический метод	0.1	Закрепление отсутствует
6	-	-	441175.01	1362848.65	Аналитический метод	0.1	Закрепление отсутствует
7	-	-	441167.30	1362844.78	Аналитический метод	0.1	Закрепление отсутствует
8	-	-	441102.73	1362823.93	Аналитический метод	0.1	Закрепление отсутствует
9	-	-	441101.85	1362821.57	Аналитический метод	0.1	Закрепление отсутствует
10	-	-	441099.70	1362822.90	Аналитический метод	0.1	Закрепление отсутствует
11	-	-	441082.81	1362815.95	Аналитический метод	0.1	Закрепление отсутствует
12	-	-	441080.09	1362816.40	Аналитический метод	0.1	Закрепление отсутствует

2. Сведения о характерных точках границ объекта

Обозначение характерных точек границ	Существующие координаты, м		Измененные (уточненные) координаты, м		Метод определения координат характерной точки	Средняя квадратическая погрешность положения характерной точки (Mt), м	Описание обозначения точки на местности (при наличии)
	X	Y	X	Y			
1	2	3	4	5	6	7	8
13	-	-	441049.15	1362805.91	Аналитический метод	0.1	Закрепление отсутствует
14	-	-	441002.15	1362791.13	Аналитический метод	0.1	Закрепление отсутствует
15	-	-	440949.71	1362775.03	Аналитический метод	0.1	Закрепление отсутствует
16	-	-	440949.05	1362773.10	Аналитический метод	0.1	Закрепление отсутствует
17	-	-	440946.97	1362774.30	Аналитический метод	0.1	Закрепление отсутствует
18	-	-	440915.37	1362763.71	Аналитический метод	0.1	Закрепление отсутствует
19	-	-	440923.96	1362734.93	Аналитический метод	0.1	Закрепление отсутствует
20	-	-	440879.66	1362721.32	Аналитический метод	0.1	Закрепление отсутствует
21	-	-	440872.78	1362749.42	Аналитический метод	0.1	Закрепление отсутствует
22	-	-	440869.06	1362748.18	Аналитический метод	0.1	Закрепление отсутствует
23	-	-	440858.45	1362739.43	Аналитический метод	0.1	Закрепление отсутствует
24	-	-	440851.25	1362714.06	Аналитический метод	0.1	Закрепление отсутствует
25	-	-	440850.97	1362664.16	Аналитический метод	0.1	Закрепление отсутствует
26	-	-	440849.73	1362586.36	Аналитический метод	0.1	Закрепление отсутствует
27	-	-	440848.54	1362575.42	Аналитический метод	0.1	Закрепление отсутствует
28	-	-	440846.29	1362511.84	Аналитический метод	0.1	Закрепление отсутствует
29	-	-	440841.37	1362460.99	Аналитический метод	0.1	Закрепление отсутствует
30	-	-	440843.36	1362459.36	Аналитический метод	0.1	Закрепление отсутствует
31	-	-	440841.13	1362458.01	Аналитический метод	0.1	Закрепление отсутствует
32	-	-	440838.80	1362435.88	Аналитический метод	0.1	Закрепление отсутствует
33	-	-	440840.68	1362392.37	Аналитический метод	0.1	Закрепление отсутствует
34	-	-	440848.63	1362346.81	Аналитический метод	0.1	Закрепление отсутствует
35	-	-	440849.47	1362339.35	Аналитический метод	0.1	Закрепление отсутствует
36	-	-	440849.13	1362319.41	Аналитический метод	0.1	Закрепление отсутствует
37	-	-	440847.75	1362313.28	Аналитический метод	0.1	Закрепление отсутствует

2. Сведения о характерных точках границ объекта

Обозначение характерных точек границ	Существующие координаты, м		Измененные (уточненные) координаты, м		Метод определения координат характерной точки	Средняя квадратическая погрешность положения характерной точки (Mt), м	Описание обозначения точки на местности (при наличии)
	X	Y	X	Y			
1	2	3	4	5	6	7	8
38	-	-	440846.61	1362306.25	Аналитический метод	0.1	Закрепление отсутствует
39	-	-	440848.80	1362313.30	Аналитический метод	0.1	Закрепление отсутствует
40	-	-	441100.10	1362379.20	Аналитический метод	0.1	Закрепление отсутствует
41	-	-	441302.90	1362412.80	Аналитический метод	0.1	Закрепление отсутствует
42	-	-	441372.40	1362444.80	Аналитический метод	0.1	Закрепление отсутствует
43	-	-	441391.35	1362469.68	Аналитический метод	0.1	Закрепление отсутствует
44	-	-	441444.30	1362539.20	Аналитический метод	0.1	Закрепление отсутствует
45	-	-	441541.56	1362576.27	Аналитический метод	0.1	Закрепление отсутствует
46	-	-	441619.30	1362605.90	Аналитический метод	0.1	Закрепление отсутствует
47	-	-	441679.44	1362644.01	Аналитический метод	0.1	Закрепление отсутствует
48	-	-	441690.18	1362653.88	Аналитический метод	0.1	Закрепление отсутствует
49	-	-	441688.48	1362658.59	Аналитический метод	0.1	Закрепление отсутствует
50	-	-	441687.16	1362663.71	Аналитический метод	0.1	Закрепление отсутствует
51	-	-	441688.46	1362664.90	Аналитический метод	0.1	Закрепление отсутствует
52	-	-	441716.57	1362690.25	Аналитический метод	0.1	Закрепление отсутствует
53	-	-	441697.63	1362711.09	Аналитический метод	0.1	Закрепление отсутствует
54	-	-	441674.23	1362732.59	Аналитический метод	0.1	Закрепление отсутствует
55	-	-	441648.63	1362708.78	Аналитический метод	0.1	Закрепление отсутствует
56	-	-	441648.12	1362709.29	Аналитический метод	0.1	Закрепление отсутствует
57	-	-	441674.42	1362732.89	Аналитический метод	0.1	Закрепление отсутствует
58	-	-	441655.09	1362753.03	Аналитический метод	0.1	Закрепление отсутствует
59	-	-	441634.89	1362772.14	Аналитический метод	0.1	Закрепление отсутствует
60	-	-	441610.10	1362789.33	Аналитический метод	0.1	Закрепление отсутствует
61	-	-	441583.43	1362765.02	Аналитический метод	0.1	Закрепление отсутствует
62	-	-	441597.89	1362753.10	Аналитический метод	0.1	Закрепление отсутствует

2. Сведения о характерных точках границ объекта

Обозначение характерных точек границ	Существующие координаты, м		Измененные (уточненные) координаты, м		Метод определения координат характерной точки	Средняя квадратическая погрешность положения характерной точки (Mt), м	Описание обозначения точки на местности (при наличии)
	X	Y	X	Y			
1	2	3	4	5	6	7	8
63	-	-	441592.71	1362753.43	Аналитический метод	0.1	Закрепление отсутствует
64	-	-	441587.79	1362754.27	Аналитический метод	0.1	Закрепление отсутствует
65	-	-	441584.98	1362754.55	Аналитический метод	0.1	Закрепление отсутствует
66	-	-	441584.09	1362754.59	Аналитический метод	0.1	Закрепление отсутствует
67	-	-	441579.09	1362754.85	Аналитический метод	0.1	Закрепление отсутствует
68	-	-	441576.67	1362754.89	Аналитический метод	0.1	Закрепление отсутствует
69	-	-	441574.71	1362763.46	Аналитический метод	0.1	Закрепление отсутствует
70	-	-	441572.75	1362772.44	Аналитический метод	0.1	Закрепление отсутствует
71	-	-	441509.44	1362756.13	Аналитический метод	0.1	Закрепление отсутствует
72	-	-	441505.49	1362755.67	Аналитический метод	0.1	Закрепление отсутствует
73	-	-	441500.52	1362755.13	Аналитический метод	0.1	Закрепление отсутствует
74	-	-	441495.55	1362754.65	Аналитический метод	0.1	Закрепление отсутствует
75	-	-	441492.77	1362754.35	Аналитический метод	0.1	Закрепление отсутствует
76	-	-	441487.70	1362774.00	Аналитический метод	0.1	Закрепление отсутствует
77	-	-	441485.18	1362776.34	Аналитический метод	0.1	Закрепление отсутствует
78	-	-	441480.02	1362798.28	Аналитический метод	0.1	Закрепление отсутствует
79	-	-	441406.47	1362788.82	Аналитический метод	0.1	Закрепление отсутствует
80	-	-	441411.98	1362763.61	Аналитический метод	0.1	Закрепление отсутствует
81	-	-	441410.30	1362760.50	Аналитический метод	0.1	Закрепление отсутствует
82	-	-	441411.40	1362756.00	Аналитический метод	0.1	Закрепление отсутствует
83	-	-	441416.50	1362757.20	Аналитический метод	0.1	Закрепление отсутствует
84	-	-	441417.60	1362751.80	Аналитический метод	0.1	Закрепление отсутствует
85	-	-	441412.70	1362751.10	Аналитический метод	0.1	Закрепление отсутствует
86	-	-	441413.52	1362745.71	Аналитический метод	0.1	Закрепление отсутствует
87	-	-	441409.88	1362745.48	Аналитический метод	0.1	Закрепление отсутствует

2. Сведения о характерных точках границ объекта

Обозначение характерных точек границ	Существующие координаты, м		Измененные (уточненные) координаты, м		Метод определения координат характерной точки	Средняя квадратическая погрешность положения характерной точки (Mt), м	Описание обозначения точки на местности (при наличии)
	X	Y	X	Y			
1	2	3	4	5	6	7	8
88	-	-	441404.89	1362745.29	Аналитический метод	0.1	Закрепление отсутствует
89	-	-	441399.89	1362745.30	Аналитический метод	0.1	Закрепление отсутствует
90	-	-	441394.89	1362745.25	Аналитический метод	0.1	Закрепление отсутствует
91	-	-	441393.89	1362745.23	Аналитический метод	0.1	Закрепление отсутствует
92	-	-	441391.20	1362744.87	Аналитический метод	0.1	Закрепление отсутствует
93	-	-	441384.93	1362744.47	Аналитический метод	0.1	Закрепление отсутствует
94	-	-	441382.10	1362744.61	Аналитический метод	0.1	Закрепление отсутствует
95	-	-	441379.80	1362775.40	Аналитический метод	0.1	Закрепление отсутствует
96	-	-	441309.16	1362785.83	Аналитический метод	0.1	Закрепление отсутствует
97	-	-	441308.08	1362788.38	Аналитический метод	0.1	Закрепление отсутствует
98	-	-	441277.18	1362805.38	Аналитический метод	0.1	Закрепление отсутствует
99	-	-	441262.68	1362798.88	Аналитический метод	0.1	Закрепление отсутствует
100	-	-	441264.90	1362786.90	Аналитический метод	0.1	Закрепление отсутствует
101	-	-	441270.45	1362770.32	Аналитический метод	0.1	Закрепление отсутствует
102	-	-	441269.86	1362770.61	Аналитический метод	0.1	Закрепление отсутствует
103	-	-	441265.47	1362773.01	Аналитический метод	0.1	Закрепление отсутствует
104	-	-	441261.03	1362775.31	Аналитический метод	0.1	Закрепление отсутствует
105	-	-	441257.16	1362777.77	Аналитический метод	0.1	Закрепление отсутствует
106	-	-	441254.94	1362786.11	Аналитический метод	0.1	Закрепление отсутствует
107	-	-	441252.81	1362792.32	Аналитический метод	0.1	Закрепление отсутствует
108	-	-	441250.65	1362792.97	Аналитический метод	0.1	Закрепление отсутствует
109	-	-	441242.80	1362817.40	Аналитический метод	0.1	Закрепление отсутствует
110	-	-	441240.80	1362824.40	Аналитический метод	0.1	Закрепление отсутствует
111	-	-	441232.80	1362840.10	Аналитический метод	0.1	Закрепление отсутствует
112	-	-	441213.00	1362857.00	Аналитический метод	0.1	Закрепление отсутствует

ТЕКСТОВОЕ ОПИСАНИЕ
местоположения границ населенных пунктов, территориальных зон

Прохождение границы		Описание прохождения границы
от точки	до точки	
1	2	3
-	-	-

ГРАФИЧЕСКОЕ ОПИСАНИЕ
местоположения границ населенных пунктов, территориальных зон, особо охраняемых природных территорий, зон с особыми условиями использования территории

Универсальная жилая зона (Ж-У 1-2)

(наименование объекта, местоположение границ которого описано (далее - объект))

Раздел 1

Сведения об объекте

№ п/п	Характеристики объекта	Описание характеристик
1	2	3
1.	Местоположение объекта	Республика Татарстан (Татарстан), м.р-н Рыбно-Слободский, с.п Русско-Ошнякское, село Русский Ошняк
2.	Площадь объекта +/- величина погрешности определения площади (Р +/- Дельта Р)	204330 +/- 158 м²
3.	Иные характеристики объекта	-

Раздел 2

Сведения о местоположении границ объекта

1. Система координат МСК-16, зона 1

2. Сведения о характерных точках границ объекта

Обозначение характерных точек границ	Координаты, м		Метод определения координат характерной точки	Средняя квадратическая погрешность положения характерной точки (Mt), м	Описание обозначения точки на местности (при наличии)
	X	Y			
1	2	3	4	5	6
1	441054.80	1362886.40	Аналитический метод	0.1	Закрепление отсутствует
2	441046.10	1362914.30	Аналитический метод	0.1	Закрепление отсутствует
3	441040.50	1362934.60	Аналитический метод	0.1	Закрепление отсутствует
4	441030.10	1362933.00	Аналитический метод	0.1	Закрепление отсутствует
5	441031.50	1362912.60	Аналитический метод	0.1	Закрепление отсутствует
6	441024.30	1362905.10	Аналитический метод	0.1	Закрепление отсутствует
7	441025.50	1362898.20	Аналитический метод	0.1	Закрепление отсутствует
8	441039.20	1362881.10	Аналитический метод	0.1	Закрепление отсутствует
9	441041.70	1362882.00	Аналитический метод	0.1	Закрепление отсутствует
10	441044.00	1362874.50	Аналитический метод	0.1	Закрепление отсутствует
11	441056.00	1362878.40	Аналитический метод	0.1	Закрепление отсутствует
12	441056.10	1362878.20	Аналитический метод	0.1	Закрепление отсутствует
1	441054.80	1362886.40	Аналитический метод	0.1	Закрепление отсутствует
13	441124.40	1363130.52	Аналитический метод	0.1	Закрепление отсутствует
14	441122.34	1363145.91	Аналитический метод	0.1	Закрепление отсутствует
15	441119.84	1363164.58	Аналитический метод	0.1	Закрепление отсутствует
16	441090.58	1363166.23	Аналитический метод	0.1	Закрепление отсутствует
17	441087.77	1363165.83	Аналитический метод	0.1	Закрепление отсутствует
18	441090.15	1363150.10	Аналитический метод	0.1	Закрепление отсутствует
19	441094.10	1363124.01	Аналитический метод	0.1	Закрепление отсутствует
13	441124.40	1363130.52	Аналитический метод	0.1	Закрепление отсутствует
20	441228.40	1363020.99	Аналитический метод	0.1	Закрепление отсутствует

2. Сведения о характерных точках границ объекта					
Обозначение характерных точек границ	Координаты, м		Метод определения координат характерной точки	Средняя квадратическая погрешность положения характерной точки (Mt), м	Описание обозначения точки на местности (при наличии)
	X	Y			
1	2	3	4	5	6
21	441227.40	1363022.91	Аналитический метод	0.1	Закрепление отсутствует
22	441217.59	1363019.69	Аналитический метод	0.1	Закрепление отсутствует
23	441194.44	1363012.09	Аналитический метод	0.1	Закрепление отсутствует
24	441177.52	1363006.54	Аналитический метод	0.1	Закрепление отсутствует
25	441175.50	1363005.88	Аналитический метод	0.1	Закрепление отсутствует
26	441184.49	1362976.02	Аналитический метод	0.1	Закрепление отсутствует
27	441201.27	1362994.60	Аналитический метод	0.1	Закрепление отсутствует
28	441215.09	1363008.37	Аналитический метод	0.1	Закрепление отсутствует
20	441228.40	1363020.99	Аналитический метод	0.1	Закрепление отсутствует
29	441161.24	1362865.41	Аналитический метод	0.1	Закрепление отсутствует
30	441160.77	1362866.05	Аналитический метод	0.1	Закрепление отсутствует
31	441193.14	1362878.98	Аналитический метод	0.1	Закрепление отсутствует
32	441194.30	1362879.02	Аналитический метод	0.1	Закрепление отсутствует
33	441200.19	1362881.78	Аналитический метод	0.1	Закрепление отсутствует
34	441200.24	1362881.86	Аналитический метод	0.1	Закрепление отсутствует
35	441193.43	1362896.73	Аналитический метод	0.1	Закрепление отсутствует
36	441189.96	1362900.68	Аналитический метод	0.1	Закрепление отсутствует
37	441188.24	1362902.66	Аналитический метод	0.1	Закрепление отсутствует
38	441177.90	1362925.90	Аналитический метод	0.1	Закрепление отсутствует
39	441174.00	1362956.30	Аналитический метод	0.1	Закрепление отсутствует
40	441168.60	1362981.90	Аналитический метод	0.1	Закрепление отсутствует
41	441162.40	1363001.20	Аналитический метод	0.1	Закрепление отсутствует
42	441162.00	1363003.83	Аналитический метод	0.1	Закрепление отсутствует
43	441153.85	1363028.67	Аналитический метод	0.1	Закрепление отсутствует
44	441165.20	1363035.00	Аналитический метод	0.1	Закрепление отсутствует

2. Сведения о характерных точках границ объекта					
Обозначение характерных точек границ	Координаты, м		Метод определения координат характерной точки	Средняя квадратическая погрешность положения характерной точки (Mt), м	Описание обозначения точки на местности (при наличии)
	X	Y			
1	2	3	4	5	6
45	441166.25	1363035.36	Аналитический метод	0.1	Закрепление отсутствует
46	441166.00	1363036.67	Аналитический метод	0.1	Закрепление отсутствует
47	441224.42	1363058.42	Аналитический метод	0.1	Закрепление отсутствует
48	441233.48	1363061.79	Аналитический метод	0.1	Закрепление отсутствует
49	441225.10	1363088.10	Аналитический метод	0.1	Закрепление отсутствует
50	441216.90	1363085.60	Аналитический метод	0.1	Закрепление отсутствует
51	441211.10	1363096.90	Аналитический метод	0.1	Закрепление отсутствует
52	441208.20	1363096.10	Аналитический метод	0.1	Закрепление отсутствует
53	441203.30	1363106.50	Аналитический метод	0.1	Закрепление отсутствует
54	441179.30	1363132.80	Аналитический метод	0.1	Закрепление отсутствует
55	441131.80	1363120.80	Аналитический метод	0.1	Закрепление отсутствует
56	441133.38	1363111.30	Аналитический метод	0.1	Закрепление отсутствует
57	441132.05	1363111.93	Аналитический метод	0.1	Закрепление отсутствует
58	441129.53	1363113.53	Аналитический метод	0.1	Закрепление отсутствует
59	441125.74	1363114.25	Аналитический метод	0.1	Закрепление отсутствует
60	441122.57	1363115.28	Аналитический метод	0.1	Закрепление отсутствует
61	441118.69	1363115.52	Аналитический метод	0.1	Закрепление отсутствует
62	441115.83	1363116.04	Аналитический метод	0.1	Закрепление отсутствует
63	441115.30	1363118.80	Аналитический метод	0.1	Закрепление отсутствует
64	441082.80	1363110.90	Аналитический метод	0.1	Закрепление отсутствует
65	441060.30	1363101.70	Аналитический метод	0.1	Закрепление отсутствует
66	441061.04	1363098.12	Аналитический метод	0.1	Закрепление отсутствует
67	441054.54	1363105.36	Аналитический метод	0.1	Закрепление отсутствует
68	441003.86	1363069.48	Аналитический метод	0.1	Закрепление отсутствует
69	441013.51	1363041.10	Аналитический метод	0.1	Закрепление отсутствует

2. Сведения о характерных точках границ объекта					
Обозначение характерных точек границ	Координаты, м		Метод определения координат характерной точки	Средняя квадратическая погрешность положения характерной точки (Mt), м	Описание обозначения точки на местности (при наличии)
	X	Y			
1	2	3	4	5	6
70	441023.61	1363043.08	Аналитический метод	0.1	Закрепление отсутствует
71	441026.49	1363042.08	Аналитический метод	0.1	Закрепление отсутствует
72	441034.09	1363037.15	Аналитический метод	0.1	Закрепление отсутствует
73	441036.30	1363036.29	Аналитический метод	0.1	Закрепление отсутствует
74	441035.08	1363036.10	Аналитический метод	0.1	Закрепление отсутствует
75	441022.10	1363040.80	Аналитический метод	0.1	Закрепление отсутствует
76	441018.30	1363032.60	Аналитический метод	0.1	Закрепление отсутствует
77	441025.00	1363003.40	Аналитический метод	0.1	Закрепление отсутствует
78	441041.23	1363008.53	Аналитический метод	0.1	Закрепление отсутствует
79	441047.42	1363005.27	Аналитический метод	0.1	Закрепление отсутствует
80	441058.51	1363007.30	Аналитический метод	0.1	Закрепление отсутствует
81	441059.74	1363004.48	Аналитический метод	0.1	Закрепление отсутствует
82	441061.40	1363000.67	Аналитический метод	0.1	Закрепление отсутствует
83	441054.68	1362999.39	Аналитический метод	0.1	Закрепление отсутствует
84	441040.58	1362993.36	Аналитический метод	0.1	Закрепление отсутствует
85	441043.77	1362970.40	Аналитический метод	0.1	Закрепление отсутствует
86	441071.52	1362977.86	Аналитический метод	0.1	Закрепление отсутствует
87	441072.10	1362976.26	Аналитический метод	0.1	Закрепление отсутствует
88	441042.45	1362968.05	Аналитический метод	0.1	Закрепление отсутствует
89	441042.70	1362965.30	Аналитический метод	0.1	Закрепление отсутствует
90	441037.90	1362963.80	Аналитический метод	0.1	Закрепление отсутствует
91	441042.79	1362947.70	Аналитический метод	0.1	Закрепление отсутствует
92	441043.10	1362946.70	Аналитический метод	0.1	Закрепление отсутствует
93	441046.20	1362937.70	Аналитический метод	0.1	Закрепление отсутствует
94	441050.50	1362926.70	Аналитический метод	0.1	Закрепление отсутствует

2. Сведения о характерных точках границ объекта					
Обозначение характерных точек границ	Координаты, м		Метод определения координат характерной точки	Средняя квадратическая погрешность положения характерной точки (Mt), м	Описание обозначения точки на местности (при наличии)
	X	Y			
1	2	3	4	5	6
95	441053.60	1362914.90	Аналитический метод	0.1	Закрепление отсутствует
96	441055.80	1362907.60	Аналитический метод	0.1	Закрепление отсутствует
97	441057.60	1362908.00	Аналитический метод	0.1	Закрепление отсутствует
98	441062.50	1362887.50	Аналитический метод	0.1	Закрепление отсутствует
99	441063.80	1362882.50	Аналитический метод	0.1	Закрепление отсутствует
100	441061.30	1362881.90	Аналитический метод	0.1	Закрепление отсутствует
101	441055.80	1362875.97	Аналитический метод	0.1	Закрепление отсутствует
102	441052.11	1362870.89	Аналитический метод	0.1	Закрепление отсутствует
103	441049.00	1362866.98	Аналитический метод	0.1	Закрепление отсутствует
104	441044.70	1362862.40	Аналитический метод	0.1	Закрепление отсутствует
105	441039.86	1362858.40	Аналитический метод	0.1	Закрепление отсутствует
106	441036.00	1362855.21	Аналитический метод	0.1	Закрепление отсутствует
107	441030.70	1362851.85	Аналитический метод	0.1	Закрепление отсутствует
108	441025.50	1362849.40	Аналитический метод	0.1	Закрепление отсутствует
109	441014.88	1362887.25	Аналитический метод	0.1	Закрепление отсутствует
110	440997.50	1362886.27	Аналитический метод	0.1	Закрепление отсутствует
111	441004.73	1362834.18	Аналитический метод	0.1	Закрепление отсутствует
112	440991.33	1362886.01	Аналитический метод	0.1	Закрепление отсутствует
113	440967.81	1362884.99	Аналитический метод	0.1	Закрепление отсутствует
114	440954.01	1362878.47	Аналитический метод	0.1	Закрепление отсутствует
115	440943.06	1362875.60	Аналитический метод	0.1	Закрепление отсутствует
116	440949.34	1362847.23	Аналитический метод	0.1	Закрепление отсутствует
117	440947.00	1362847.95	Аналитический метод	0.1	Закрепление отсутствует
118	440941.36	1362875.03	Аналитический метод	0.1	Закрепление отсутствует
119	440912.95	1362871.33	Аналитический метод	0.1	Закрепление отсутствует

2. Сведения о характерных точках границ объекта					
Обозначение характерных точек границ	Координаты, м		Метод определения координат характерной точки	Средняя квадратическая погрешность положения характерной точки (Mt), м	Описание обозначения точки на местности (при наличии)
	X	Y			
1	2	3	4	5	6
120	440910.79	1362871.05	Аналитический метод	0.1	Закрепление отсутствует
121	440912.22	1362860.26	Аналитический метод	0.1	Закрепление отсутствует
122	440911.82	1362860.46	Аналитический метод	0.1	Закрепление отсутствует
123	440910.29	1362870.95	Аналитический метод	0.1	Закрепление отсутствует
124	440907.26	1362892.28	Аналитический метод	0.1	Закрепление отсутствует
125	440869.44	1362885.46	Аналитический метод	0.1	Закрепление отсутствует
126	440866.84	1362884.94	Аналитический метод	0.1	Закрепление отсутствует
127	440864.67	1362886.31	Аналитический метод	0.1	Закрепление отсутствует
128	440855.06	1362884.36	Аналитический метод	0.1	Закрепление отсутствует
129	440811.17	1363049.97	Аналитический метод	0.1	Закрепление отсутствует
130	440796.06	1363048.04	Аналитический метод	0.1	Закрепление отсутствует
131	440816.64	1362937.15	Аналитический метод	0.1	Закрепление отсутствует
132	440815.07	1362941.14	Аналитический метод	0.1	Закрепление отсутствует
133	440813.51	1362947.22	Аналитический метод	0.1	Закрепление отсутствует
134	440813.17	1362949.84	Аналитический метод	0.1	Закрепление отсутствует
135	440812.25	1362947.89	Аналитический метод	0.1	Закрепление отсутствует
136	440811.21	1362945.45	Аналитический метод	0.1	Закрепление отсутствует
137	440810.83	1362944.45	Аналитический метод	0.1	Закрепление отсутствует
138	440808.52	1362938.61	Аналитический метод	0.1	Закрепление отсутствует
139	440805.50	1362933.11	Аналитический метод	0.1	Закрепление отсутствует
140	440805.00	1362932.42	Аналитический метод	0.1	Закрепление отсутствует
141	440804.54	1362928.85	Аналитический метод	0.1	Закрепление отсутствует
142	440802.98	1362922.77	Аналитический метод	0.1	Закрепление отсутствует
143	440800.67	1362916.93	Аналитический метод	0.1	Закрепление отсутствует
144	440799.37	1362914.55	Аналитический метод	0.1	Закрепление отсутствует

2. Сведения о характерных точках границ объекта					
Обозначение характерных точек границ	Координаты, м		Метод определения координат характерной точки	Средняя квадратическая погрешность положения характерной точки (Mt), м	Описание обозначения точки на местности (при наличии)
	X	Y			
1	2	3	4	5	6
145	440799.20	1362915.50	Аналитический метод	0.1	Закрепление отсутствует
146	440797.36	1362925.25	Аналитический метод	0.1	Закрепление отсутствует
147	440763.04	1362910.26	Аналитический метод	0.1	Закрепление отсутствует
148	440758.17	1362906.79	Аналитический метод	0.1	Закрепление отсутствует
149	440722.96	1362880.01	Аналитический метод	0.1	Закрепление отсутствует
150	440725.68	1362843.83	Аналитический метод	0.1	Закрепление отсутствует
151	440677.50	1362835.70	Аналитический метод	0.1	Закрепление отсутствует
152	440679.30	1362817.90	Аналитический метод	0.1	Закрепление отсутствует
153	440680.50	1362818.20	Аналитический метод	0.1	Закрепление отсутствует
154	440682.35	1362808.47	Аналитический метод	0.1	Закрепление отсутствует
155	440681.36	1362808.15	Аналитический метод	0.1	Закрепление отсутствует
156	440675.20	1362806.98	Аналитический метод	0.1	Закрепление отсутствует
157	440672.10	1362806.69	Аналитический метод	0.1	Закрепление отсутствует
158	440661.67	1362844.97	Аналитический метод	0.1	Закрепление отсутствует
159	440656.84	1362843.85	Аналитический метод	0.1	Закрепление отсутствует
160	440622.03	1362835.73	Аналитический метод	0.1	Закрепление отсутствует
161	440623.28	1362831.23	Аналитический метод	0.1	Закрепление отсутствует
162	440622.98	1362831.14	Аналитический метод	0.1	Закрепление отсутствует
163	440628.75	1362812.59	Аналитический метод	0.1	Закрепление отсутствует
164	440630.90	1362805.24	Аналитический метод	0.1	Закрепление отсутствует
165	440628.06	1362805.42	Аналитический метод	0.1	Закрепление отсутствует
166	440627.05	1362805.60	Аналитический метод	0.1	Закрепление отсутствует
167	440616.30	1362840.10	Аналитический метод	0.1	Закрепление отсутствует
168	440593.50	1362831.90	Аналитический метод	0.1	Закрепление отсутствует
169	440577.00	1362828.20	Аналитический метод	0.1	Закрепление отсутствует

2. Сведения о характерных точках границ объекта					
Обозначение характерных точек границ	Координаты, м		Метод определения координат характерной точки	Средняя квадратическая погрешность положения характерной точки (Mt), м	Описание обозначения точки на местности (при наличии)
	X	Y			
1	2	3	4	5	6
170	440565.40	1362826.90	Аналитический метод	0.1	Закрепление отсутствует
171	440539.70	1362822.00	Аналитический метод	0.1	Закрепление отсутствует
172	440507.30	1362816.60	Аналитический метод	0.1	Закрепление отсутствует
173	440478.40	1362817.80	Аналитический метод	0.1	Закрепление отсутствует
174	440452.20	1362812.40	Аналитический метод	0.1	Закрепление отсутствует
175	440446.20	1362829.80	Аналитический метод	0.1	Закрепление отсутствует
176	440421.90	1362822.90	Аналитический метод	0.1	Закрепление отсутствует
177	440415.82	1362814.23	Аналитический метод	0.1	Закрепление отсутствует
178	440414.57	1362815.02	Аналитический метод	0.1	Закрепление отсутствует
179	440412.09	1362816.93	Аналитический метод	0.1	Закрепление отсутствует
180	440408.16	1362818.63	Аналитический метод	0.1	Закрепление отсутствует
181	440403.57	1362820.60	Аналитический метод	0.1	Закрепление отсутствует
182	440397.89	1362823.28	Аналитический метод	0.1	Закрепление отсутствует
183	440392.59	1362826.64	Аналитический метод	0.1	Закрепление отсутствует
184	440387.75	1362830.64	Аналитический метод	0.1	Закрепление отсутствует
185	440384.30	1362834.26	Аналитический метод	0.1	Закрепление отсутствует
186	440380.55	1362837.56	Аналитический метод	0.1	Закрепление отсутствует
187	440380.36	1362837.73	Аналитический метод	0.1	Закрепление отсутствует
188	440377.45	1362839.60	Аналитический метод	0.1	Закрепление отсутствует
189	440372.61	1362843.60	Аналитический метод	0.1	Закрепление отсутствует
190	440368.31	1362848.18	Аналитический метод	0.1	Закрепление отсутствует
191	440366.78	1362850.29	Аналитический метод	0.1	Закрепление отсутствует
192	440365.98	1362850.97	Аналитический метод	0.1	Закрепление отсутствует
193	440361.68	1362855.55	Аналитический метод	0.1	Закрепление отсутствует
194	440360.85	1362856.70	Аналитический метод	0.1	Закрепление отсутствует

2. Сведения о характерных точках границ объекта					
Обозначение характерных точек границ	Координаты, м		Метод определения координат характерной точки	Средняя квадратическая погрешность положения характерной точки (Mt), м	Описание обозначения точки на местности (при наличии)
	X	Y			
1	2	3	4	5	6
195	440360.35	1362857.02	Аналитический метод	0.1	Закрепление отсутствует
196	440363.07	1362846.02	Аналитический метод	0.1	Закрепление отсутствует
197	440368.57	1362830.02	Аналитический метод	0.1	Закрепление отсутствует
198	440368.57	1362829.77	Аналитический метод	0.1	Закрепление отсутствует
199	440391.32	1362741.77	Аналитический метод	0.1	Закрепление отсутствует
200	440402.32	1362727.02	Аналитический метод	0.1	Закрепление отсутствует
201	440574.11	1362493.71	Аналитический метод	0.1	Закрепление отсутствует
202	440574.33	1362493.27	Аналитический метод	0.1	Закрепление отсутствует
203	440577.58	1362487.77	Аналитический метод	0.1	Закрепление отсутствует
204	440585.03	1362475.43	Аналитический метод	0.1	Закрепление отсутствует
205	440585.10	1362475.30	Аналитический метод	0.1	Закрепление отсутствует
206	440585.58	1362474.52	Аналитический метод	0.1	Закрепление отсутствует
207	440586.58	1362472.77	Аналитический метод	0.1	Закрепление отсутствует
208	440608.62	1362431.29	Аналитический метод	0.1	Закрепление отсутствует
209	440752.30	1362472.74	Аналитический метод	0.1	Закрепление отсутствует
210	440823.65	1362486.91	Аналитический метод	0.1	Закрепление отсутствует
211	440825.70	1362509.64	Аналитический метод	0.1	Закрепление отсутствует
212	440828.24	1362553.78	Аналитический метод	0.1	Закрепление отсутствует
213	440826.77	1362555.45	Аналитический метод	0.1	Закрепление отсутствует
214	440828.43	1362556.93	Аналитический метод	0.1	Закрепление отсутствует
215	440828.81	1362563.23	Аналитический метод	0.1	Закрепление отсутствует
216	440827.01	1362564.83	Аналитический метод	0.1	Закрепление отсутствует
217	440827.33	1362571.82	Аналитический метод	0.1	Закрепление отсутствует
218	440829.24	1362573.47	Аналитический метод	0.1	Закрепление отсутствует
219	440830.73	1362600.06	Аналитический метод	0.1	Закрепление отсутствует

2. Сведения о характерных точках границ объекта					
Обозначение характерных точек границ	Координаты, м		Метод определения координат характерной точки	Средняя квадратическая погрешность положения характерной точки (Mt), м	Описание обозначения точки на местности (при наличии)
	X	Y			
1	2	3	4	5	6
220	440830.52	1362651.49	Аналитический метод	0.1	Закрепление отсутствует
221	440829.21	1362653.01	Аналитический метод	0.1	Закрепление отсутствует
222	440830.55	1362654.35	Аналитический метод	0.1	Закрепление отсутствует
223	440830.67	1362668.20	Аналитический метод	0.1	Закрепление отсутствует
224	440828.79	1362669.66	Аналитический метод	0.1	Закрепление отсутствует
225	440830.70	1362671.25	Аналитический метод	0.1	Закрепление отсутствует
226	440830.86	1362682.66	Аналитический метод	0.1	Закрепление отсутствует
227	440829.11	1362684.08	Аналитический метод	0.1	Закрепление отсутствует
228	440830.98	1362685.57	Аналитический метод	0.1	Закрепление отсутствует
229	440832.18	1362715.27	Аналитический метод	0.1	Закрепление отсутствует
230	440836.12	1362732.55	Аналитический метод	0.1	Закрепление отсутствует
231	440835.26	1362742.76	Аналитический метод	0.1	Закрепление отсутствует
232	440843.24	1362750.76	Аналитический метод	0.1	Закрепление отсутствует
233	440851.42	1362758.96	Аналитический метод	0.1	Закрепление отсутствует
234	440850.51	1362759.35	Аналитический метод	0.1	Закрепление отсутствует
235	440845.57	1362760.87	Аналитический метод	0.1	Закрепление отсутствует
236	440842.09	1362756.59	Аналитический метод	0.1	Закрепление отсутствует
237	440835.88	1362788.22	Аналитический метод	0.1	Закрепление отсутствует
238	440833.88	1362798.43	Аналитический метод	0.1	Закрепление отсутствует
239	440831.72	1362809.46	Аналитический метод	0.1	Закрепление отсутствует
240	440839.72	1362809.95	Аналитический метод	0.1	Закрепление отсутствует
241	440856.09	1362810.89	Аналитический метод	0.1	Закрепление отсутствует
242	440883.67	1362812.84	Аналитический метод	0.1	Закрепление отсутствует
243	440893.70	1362786.10	Аналитический метод	0.1	Закрепление отсутствует
244	440895.78	1362778.88	Аналитический метод	0.1	Закрепление отсутствует

2. Сведения о характерных точках границ объекта					
Обозначение характерных точек границ	Координаты, м		Метод определения координат характерной точки	Средняя квадратическая погрешность положения характерной точки (Mt), м	Описание обозначения точки на местности (при наличии)
	X	Y			
1	2	3	4	5	6
245	440933.30	1362791.20	Аналитический метод	0.1	Закрепление отсутствует
246	440992.46	1362809.43	Аналитический метод	0.1	Закрепление отсутствует
247	440993.17	1362811.63	Аналитический метод	0.1	Закрепление отсутствует
248	440995.24	1362810.24	Аналитический метод	0.1	Закрепление отсутствует
249	441035.46	1362823.89	Аналитический метод	0.1	Закрепление отсутствует
250	441036.17	1362826.16	Аналитический метод	0.1	Закрепление отсутствует
251	441038.61	1362825.13	Аналитический метод	0.1	Закрепление отсутствует
252	441069.61	1362835.15	Аналитический метод	0.1	Закрепление отсутствует
253	441071.74	1362833.76	Аналитический метод	0.1	Закрепление отсутствует
254	441072.21	1362835.45	Аналитический метод	0.1	Закрепление отсутствует
255	441097.11	1362842.01	Аналитический метод	0.1	Закрепление отсутствует
256	441123.58	1362851.90	Аналитический метод	0.1	Закрепление отсутствует
257	441124.14	1362853.68	Аналитический метод	0.1	Закрепление отсутствует
258	441125.99	1362852.80	Аналитический метод	0.1	Закрепление отсутствует
259	441135.30	1362856.25	Аналитический метод	0.1	Закрепление отсутствует
260	441137.16	1362860.05	Аналитический метод	0.1	Закрепление отсутствует
261	441144.50	1362863.19	Аналитический метод	0.1	Закрепление отсутствует
262	441146.19	1362860.75	Аналитический метод	0.1	Закрепление отсутствует
29	441161.24	1362865.41	Аналитический метод	0.1	Закрепление отсутствует
3. Сведения о характерных точках части (частей) границы объекта					
Обозначение характерных точек части границы	Координаты, м		Метод определения координат характерной точки	Средняя квадратическая погрешность положения характерной точки (Mt), м	Описание обозначения точки на местности (при наличии)
	X	Y			
1	2	3	4	5	6
-	-	-	-	-	-

Раздел 3							
Сведения о местоположении измененных (уточненных) границ объекта							
1. Система координат -							
2. Сведения о характерных точках границ объекта							
Обозначение характерных точек границ	Существующие координаты, м		Измененные (уточненные) координаты, м		Метод определения координат характерной точки	Средняя квадратическая погрешность положения характерной точки (Mt), м	Описание обозначения точки на местности (при наличии)
	X	Y	X	Y			
1	2	3	4	5	6	7	8
-	-	-	-	-	-	-	
3. Сведения о характерных точках части (частей) границы объекта							
Обозначение характерных точек части границы	Существующие координаты, м		Измененные (уточненные) координаты, м		Метод определения координат характерной точки	Средняя квадратическая погрешность положения характерной точки (Mt), м	Описание обозначения точки на местности (при наличии)
	X	Y	X	Y			
1	2	3	4	5	6	7	8
-	-	-	-	-	-	-	

ТЕКСТОВОЕ ОПИСАНИЕ
местоположения границ населенных пунктов, территориальных зон

Прохождение границы		Описание прохождения границы
от точки	до точки	
1	2	3
-	-	-

ГРАФИЧЕСКОЕ ОПИСАНИЕ
местоположения границ населенных пунктов, территориальных зон, особо охраняемых природных территорий, зон с особыми условиями использования территории

Универсальная жилая зона (Ж-У 1-3)

(наименование объекта, местоположение границ которого описано (далее - объект))

Раздел 1

Сведения об объекте

№ п/п	Характеристики объекта	Описание характеристик
1	2	3
1.	Местоположение объекта	Республика Татарстан (Татарстан), м.р-н Рыбно-Слободский, с.п Русско-Ошнякское, село Русский Ошняк
2.	Площадь объекта +/- величина погрешности определения площади (Р +/- Дельта Р)	534340 +/- 256 м²
3.	Иные характеристики объекта	-

Раздел 2

Сведения о местоположении границ объекта

1. Система координат МСК-16, зона 1

2. Сведения о характерных точках границ объекта

Обозначение характерных точек границ	Координаты, м		Метод определения координат характерной точки	Средняя квадратическая погрешность положения характерной точки (Mt), м	Описание обозначения точки на местности (при наличии)
	X	Y			
1	2	3	4	5	6
1	440946.58	1364068.28	Аналитический метод	0.1	Закрепление отсутствует
2	440946.58	1364068.02	Аналитический метод	0.1	Закрепление отсутствует
3	440943.33	1364069.52	Аналитический метод	0.1	Закрепление отсутствует
4	440938.83	1364022.02	Аналитический метод	0.1	Закрепление отсутствует
5	440938.83	1364021.52	Аналитический метод	0.1	Закрепление отсутствует
6	440938.58	1364021.02	Аналитический метод	0.1	Закрепление отсутствует
7	440926.20	1363890.60	Аналитический метод	0.1	Закрепление отсутствует
8	440703.20	1363783.30	Аналитический метод	0.1	Закрепление отсутствует
9	440359.50	1363821.30	Аналитический метод	0.1	Закрепление отсутствует
10	440276.09	1363812.19	Аналитический метод	0.1	Закрепление отсутствует
11	440275.57	1363822.04	Аналитический метод	0.1	Закрепление отсутствует
12	440246.61	1363830.65	Аналитический метод	0.1	Закрепление отсутствует
13	440220.03	1363838.56	Аналитический метод	0.1	Закрепление отсутствует
14	440224.67	1363807.00	Аналитический метод	0.1	Закрепление отсутствует
15	440221.16	1363800.93	Аналитический метод	0.1	Закрепление отсутствует
16	440215.93	1363791.89	Аналитический метод	0.1	Закрепление отсутствует
17	440211.48	1363784.18	Аналитический метод	0.1	Закрепление отсутствует
18	440211.13	1363783.59	Аналитический метод	0.1	Закрепление отсутствует
19	440195.47	1363756.50	Аналитический метод	0.1	Закрепление отсутствует
20	440195.74	1363756.37	Аналитический метод	0.1	Закрепление отсутствует
21	440195.01	1363755.10	Аналитический метод	0.1	Закрепление отсутствует
22	440193.25	1363748.72	Аналитический метод	0.1	Закрепление отсутствует

2. Сведения о характерных точках границ объекта					
Обозначение характерных точек границ	Координаты, м		Метод определения координат характерной точки	Средняя квадратическая погрешность положения характерной точки (Mt), м	Описание обозначения точки на местности (при наличии)
	X	Y			
1	2	3	4	5	6
23	440189.61	1363733.41	Аналитический метод	0.1	Закрепление отсутствует
24	440189.57	1363733.42	Аналитический метод	0.1	Закрепление отсутствует
25	440189.41	1363732.68	Аналитический метод	0.1	Закрепление отсутствует
26	440202.54	1363714.04	Аналитический метод	0.1	Закрепление отсутствует
27	440192.11	1363706.38	Аналитический метод	0.1	Закрепление отсутствует
28	440193.57	1363704.33	Аналитический метод	0.1	Закрепление отсутствует
29	440198.56	1363697.70	Аналитический метод	0.1	Закрепление отсутствует
30	440200.61	1363695.00	Аналитический метод	0.1	Закрепление отсутствует
31	440214.87	1363677.00	Аналитический метод	0.1	Закрепление отсутствует
32	440211.60	1363670.40	Аналитический метод	0.1	Закрепление отсутствует
33	440227.40	1363654.30	Аналитический метод	0.1	Закрепление отсутствует
34	440228.60	1363655.20	Аналитический метод	0.1	Закрепление отсутствует
35	440253.00	1363622.60	Аналитический метод	0.1	Закрепление отсутствует
36	440268.00	1363604.10	Аналитический метод	0.1	Закрепление отсутствует
37	440260.50	1363597.30	Аналитический метод	0.1	Закрепление отсутствует
38	440295.70	1363579.20	Аналитический метод	0.1	Закрепление отсутствует
39	440300.20	1363575.80	Аналитический метод	0.1	Закрепление отсутствует
40	440307.60	1363585.20	Аналитический метод	0.1	Закрепление отсутствует
41	440307.60	1363592.10	Аналитический метод	0.1	Закрепление отсутствует
42	440315.80	1363601.40	Аналитический метод	0.1	Закрепление отсутствует
43	440334.00	1363584.90	Аналитический метод	0.1	Закрепление отсутствует
44	440341.30	1363577.50	Аналитический метод	0.1	Закрепление отсутствует
45	440376.40	1363568.30	Аналитический метод	0.1	Закрепление отсутствует
46	440390.20	1363568.80	Аналитический метод	0.1	Закрепление отсутствует
47	440410.30	1363584.60	Аналитический метод	0.1	Закрепление отсутствует

2. Сведения о характерных точках границ объекта					
Обозначение характерных точек границ	Координаты, м		Метод определения координат характерной точки	Средняя квадратическая погрешность положения характерной точки (Mt), м	Описание обозначения точки на местности (при наличии)
	X	Y			
1	2	3	4	5	6
48	440399.25	1363597.31	Аналитический метод	0.1	Закрепление отсутствует
49	440402.37	1363595.51	Аналитический метод	0.1	Закрепление отсутствует
50	440406.66	1363592.93	Аналитический метод	0.1	Закрепление отсутствует
51	440410.91	1363590.29	Аналитический метод	0.1	Закрепление отсутствует
52	440416.21	1363586.92	Аналитический метод	0.1	Закрепление отсутствует
53	440420.32	1363584.08	Аналитический метод	0.1	Закрепление отсутствует
54	440424.43	1363581.23	Аналитический метод	0.1	Закрепление отсутствует
55	440428.48	1363578.31	Аналитический метод	0.1	Закрепление отсутствует
56	440433.32	1363574.31	Аналитический метод	0.1	Закрепление отсутствует
57	440437.62	1363569.73	Аналитический метод	0.1	Закрепление отсутствует
58	440441.03	1363566.07	Аналитический метод	0.1	Закрепление отсутствует
59	440443.53	1363563.38	Аналитический метод	0.1	Закрепление отсутствует
60	440444.24	1363563.34	Аналитический метод	0.1	Закрепление отсутствует
61	440450.40	1363562.16	Аналитический метод	0.1	Закрепление отсутствует
62	440456.38	1363560.22	Аналитический метод	0.1	Закрепление отсутствует
63	440461.07	1363558.01	Аналитический метод	0.1	Закрепление отсутствует
64	440486.00	1363530.40	Аналитический метод	0.1	Закрепление отсутствует
65	440487.77	1363531.80	Аналитический метод	0.1	Закрепление отсутствует
66	440489.91	1363527.91	Аналитический метод	0.1	Закрепление отсутствует
67	440499.60	1363512.30	Аналитический метод	0.1	Закрепление отсутствует
68	440502.67	1363504.46	Аналитический метод	0.1	Закрепление отсутствует
69	440504.98	1363498.62	Аналитический метод	0.1	Закрепление отсутствует
70	440506.37	1363493.82	Аналитический метод	0.1	Закрепление отсутствует
71	440507.93	1363487.74	Аналитический метод	0.1	Закрепление отсутствует
72	440508.16	1363486.14	Аналитический метод	0.1	Закрепление отсутствует

2. Сведения о характерных точках границ объекта					
Обозначение характерных точек границ	Координаты, м		Метод определения координат характерной точки	Средняя квадратическая погрешность положения характерной точки (Mt), м	Описание обозначения точки на местности (при наличии)
	X	Y			
1	2	3	4	5	6
73	440509.37	1363483.94	Аналитический метод	0.1	Закрепление отсутствует
74	440511.68	1363478.10	Аналитический метод	0.1	Закрепление отсутствует
75	440513.24	1363472.02	Аналитический метод	0.1	Закрепление отсутствует
76	440513.52	1363470.31	Аналитический метод	0.1	Закрепление отсутствует
77	440502.86	1363485.61	Аналитический метод	0.1	Закрепление отсутствует
78	440500.40	1363483.70	Аналитический метод	0.1	Закрепление отсутствует
79	440496.95	1363481.02	Аналитический метод	0.1	Закрепление отсутствует
80	440492.26	1363487.75	Аналитический метод	0.1	Закрепление отсутствует
81	440494.26	1363489.13	Аналитический метод	0.1	Закрепление отсутствует
82	440498.56	1363492.28	Аналитический метод	0.1	Закрепление отсутствует
83	440495.25	1363496.66	Аналитический метод	0.1	Закрепление отсутствует
84	440478.60	1363518.66	Аналитический метод	0.1	Закрепление отсутствует
85	440432.40	1363567.96	Аналитический метод	0.1	Закрепление отсутствует
86	440418.62	1363554.62	Аналитический метод	0.1	Закрепление отсутствует
87	440447.14	1363529.00	Аналитический метод	0.1	Закрепление отсутствует
88	440466.60	1363508.16	Аналитический метод	0.1	Закрепление отсутствует
89	440472.13	1363479.03	Аналитический метод	0.1	Закрепление отсутствует
90	440474.29	1363463.41	Аналитический метод	0.1	Закрепление отсутствует
91	440480.87	1363437.08	Аналитический метод	0.1	Закрепление отсутствует
92	440484.04	1363427.82	Аналитический метод	0.1	Закрепление отсутствует
93	440493.30	1363407.48	Аналитический метод	0.1	Закрепление отсутствует
94	440506.60	1363387.30	Аналитический метод	0.1	Закрепление отсутствует
95	440515.55	1363393.51	Аналитический метод	0.1	Закрепление отсутствует
96	440519.88	1363386.65	Аналитический метод	0.1	Закрепление отсутствует
97	440547.87	1363407.49	Аналитический метод	0.1	Закрепление отсутствует

2. Сведения о характерных точках границ объекта					
Обозначение характерных точек границ	Координаты, м		Метод определения координат характерной точки	Средняя квадратическая погрешность положения характерной точки (Mt), м	Описание обозначения точки на местности (при наличии)
	X	Y			
1	2	3	4	5	6
98	440548.80	1363406.19	Аналитический метод	0.1	Закрепление отсутствует
99	440549.43	1363405.05	Аналитический метод	0.1	Закрепление отсутствует
100	440549.53	1363404.97	Аналитический метод	0.1	Закрепление отсутствует
101	440536.19	1363395.02	Аналитический метод	0.1	Закрепление отсутствует
102	440523.59	1363379.93	Аналитический метод	0.1	Закрепление отсутствует
103	440539.09	1363362.93	Аналитический метод	0.1	Закрепление отсутствует
104	440566.39	1363384.73	Аналитический метод	0.1	Закрепление отсутствует
105	440567.14	1363385.30	Аналитический метод	0.1	Закрепление отсутствует
106	440568.09	1363384.00	Аналитический метод	0.1	Закрепление отсутствует
107	440568.63	1363383.24	Аналитический метод	0.1	Закрепление отсутствует
108	440570.31	1363381.01	Аналитический метод	0.1	Закрепление отсутствует
109	440572.37	1363378.31	Аналитический метод	0.1	Закрепление отсутствует
110	440572.59	1363378.10	Аналитический метод	0.1	Закрепление отсутствует
111	440576.12	1363374.55	Аналитический метод	0.1	Закрепление отсутствует
112	440577.82	1363372.91	Аналитический метод	0.1	Закрепление отсутствует
113	440578.90	1363372.11	Аналитический метод	0.1	Закрепление отсутствует
114	440583.74	1363368.11	Аналитический метод	0.1	Закрепление отсутствует
115	440588.04	1363363.53	Аналитический метод	0.1	Закрепление отсутствует
116	440591.44	1363359.87	Аналитический метод	0.1	Закрепление отсутствует
117	440594.68	1363356.06	Аналитический метод	0.1	Закрепление отсутствует
118	440597.99	1363352.31	Аналитический метод	0.1	Закрепление отсутствует
119	440601.10	1363348.39	Аналитический метод	0.1	Закрепление отсутствует
120	440604.36	1363344.60	Аналитический метод	0.1	Закрепление отсутствует
121	440607.65	1363340.83	Аналитический метод	0.1	Закрепление отсутствует
122	440610.92	1363337.05	Аналитический метод	0.1	Закрепление отсутствует

2. Сведения о характерных точках границ объекта					
Обозначение характерных точек границ	Координаты, м		Метод определения координат характерной точки	Средняя квадратическая погрешность положения характерной точки (Mt), м	Описание обозначения точки на местности (при наличии)
	X	Y			
1	2	3	4	5	6
123	440614.27	1363333.35	Аналитический метод	0.1	Закрепление отсутствует
124	440617.22	1363329.30	Аналитический метод	0.1	Закрепление отсутствует
125	440620.26	1363325.34	Аналитический метод	0.1	Закрепление отсутствует
126	440623.21	1363321.30	Аналитический метод	0.1	Закрепление отсутствует
127	440626.90	1363316.22	Аналитический метод	0.1	Закрепление отсутствует
128	440628.38	1363313.91	Аналитический метод	0.1	Закрепление отсутствует
129	440628.98	1363313.14	Аналитический метод	0.1	Закрепление отсутствует
130	440632.16	1363309.29	Аналитический метод	0.1	Закрепление отсутствует
131	440633.60	1363307.57	Аналитический метод	0.1	Закрепление отсутствует
132	440634.65	1363306.55	Аналитический метод	0.1	Закрепление отсутствует
133	440638.16	1363302.98	Аналитический метод	0.1	Закрепление отсутствует
134	440638.70	1363302.51	Аналитический метод	0.1	Закрепление отсутствует
135	440638.70	1363303.17	Аналитический метод	0.1	Закрепление отсутствует
136	440639.49	1363309.40	Аналитический метод	0.1	Закрепление отсутствует
137	440640.19	1363314.35	Аналитический метод	0.1	Закрепление отсутствует
138	440641.35	1363318.90	Аналитический метод	0.1	Закрепление отсутствует
139	440660.74	1363291.23	Аналитический метод	0.1	Закрепление отсутствует
140	440682.54	1363303.23	Аналитический метод	0.1	Закрепление отсутствует
141	440684.76	1363325.74	Аналитический метод	0.1	Закрепление отсутствует
142	440684.28	1363340.04	Аналитический метод	0.1	Закрепление отсутствует
143	440680.64	1363352.32	Аналитический метод	0.1	Закрепление отсутствует
144	440642.54	1363329.91	Аналитический метод	0.1	Закрепление отсутствует
145	440641.74	1363336.21	Аналитический метод	0.1	Закрепление отсутствует
146	440641.74	1363342.49	Аналитический метод	0.1	Закрепление отсутствует
147	440641.95	1363347.49	Аналитический метод	0.1	Закрепление отсутствует

2. Сведения о характерных точках границ объекта					
Обозначение характерных точек границ	Координаты, м		Метод определения координат характерной точки	Средняя квадратическая погрешность положения характерной точки (Mt), м	Описание обозначения точки на местности (при наличии)
	X	Y			
1	2	3	4	5	6
148	440642.37	1363352.47	Аналитический метод	0.1	Закрепление отсутствует
149	440642.82	1363357.45	Аналитический метод	0.1	Закрепление отсутствует
150	440643.61	1363363.68	Аналитический метод	0.1	Закрепление отсутствует
151	440644.24	1363368.50	Аналитический метод	0.1	Закрепление отсутствует
152	440671.00	1363387.60	Аналитический метод	0.1	Закрепление отсутствует
153	440683.40	1363404.20	Аналитический метод	0.1	Закрепление отсутствует
154	440696.80	1363422.70	Аналитический метод	0.1	Закрепление отсутствует
155	440696.90	1363426.50	Аналитический метод	0.1	Закрепление отсутствует
156	440683.87	1363441.76	Аналитический метод	0.1	Закрепление отсутствует
157	440684.70	1363443.26	Аналитический метод	0.1	Закрепление отсутствует
158	440688.39	1363448.34	Аналитический метод	0.1	Закрепление отсутствует
159	440689.61	1363449.64	Аналитический метод	0.1	Закрепление отсутствует
160	440666.82	1363478.92	Аналитический метод	0.1	Закрепление отсутствует
161	440658.22	1363489.49	Аналитический метод	0.1	Закрепление отсутствует
162	440686.67	1363509.10	Аналитический метод	0.1	Закрепление отсутствует
163	440694.00	1363499.10	Аналитический метод	0.1	Закрепление отсутствует
164	440726.30	1363457.20	Аналитический метод	0.1	Закрепление отсутствует
165	440739.80	1363468.00	Аналитический метод	0.1	Закрепление отсутствует
166	440759.23	1363482.31	Аналитический метод	0.1	Закрепление отсутствует
167	440765.78	1363473.39	Аналитический метод	0.1	Закрепление отсутствует
168	440784.62	1363487.22	Аналитический метод	0.1	Закрепление отсутствует
169	440788.66	1363487.97	Аналитический метод	0.1	Закрепление отсутствует
170	440789.80	1363488.83	Аналитический метод	0.1	Закрепление отсутствует
171	440792.57	1363488.38	Аналитический метод	0.1	Закрепление отсутствует
172	440795.29	1363487.86	Аналитический метод	0.1	Закрепление отсутствует

2. Сведения о характерных точках границ объекта					
Обозначение характерных точек границ	Координаты, м		Метод определения координат характерной точки	Средняя квадратическая погрешность положения характерной точки (Mt), м	Описание обозначения точки на местности (при наличии)
	X	Y			
1	2	3	4	5	6
173	440798.51	1363487.24	Аналитический метод	0.1	Закрепление отсутствует
174	440800.81	1363487.99	Аналитический метод	0.1	Закрепление отсутствует
175	440806.97	1363489.17	Аналитический метод	0.1	Закрепление отсутствует
176	440813.24	1363489.56	Аналитический метод	0.1	Закрепление отсутствует
177	440819.51	1363489.17	Аналитический метод	0.1	Закрепление отсутствует
178	440825.67	1363487.99	Аналитический метод	0.1	Закрепление отсутствует
179	440930.66	1363558.86	Аналитический метод	0.1	Закрепление отсутствует
180	441012.43	1363450.02	Аналитический метод	0.1	Закрепление отсутствует
181	440933.11	1363391.43	Аналитический метод	0.1	Закрепление отсутствует
182	440934.95	1363388.07	Аналитический метод	0.1	Закрепление отсутствует
183	440937.17	1363385.71	Аналитический метод	0.1	Закрепление отсутствует
184	440940.86	1363380.63	Аналитический метод	0.1	Закрепление отсутствует
185	440943.36	1363376.30	Аналитический метод	0.1	Закрепление отсутствует
186	440945.25	1363372.85	Аналитический метод	0.1	Закрепление отсутствует
187	440945.17	1363370.62	Аналитический метод	0.1	Закрепление отсутствует
188	440942.85	1363367.98	Аналитический метод	0.1	Закрепление отсутствует
189	440942.83	1363361.88	Аналитический метод	0.1	Закрепление отсутствует
190	440938.83	1363349.08	Аналитический метод	0.1	Закрепление отсутствует
191	440943.71	1363338.67	Аналитический метод	0.1	Закрепление отсутствует
192	440946.46	1363340.19	Аналитический метод	0.1	Закрепление отсутствует
193	440947.38	1363338.52	Аналитический метод	0.1	Закрепление отсутствует
194	440956.97	1363342.84	Аналитический метод	0.1	Закрепление отсутствует
195	440957.58	1363340.34	Аналитический метод	0.1	Закрепление отсутствует
196	440958.39	1363335.41	Аналитический метод	0.1	Закрепление отсутствует
197	440958.92	1363331.71	Аналитический метод	0.1	Закрепление отсутствует

2. Сведения о характерных точках границ объекта					
Обозначение характерных точек границ	Координаты, м		Метод определения координат характерной точки	Средняя квадратическая погрешность положения характерной точки (Mt), м	Описание обозначения точки на местности (при наличии)
	X	Y			
1	2	3	4	5	6
198	440946.80	1363322.20	Аналитический метод	0.1	Закрепление отсутствует
199	440944.20	1363320.60	Аналитический метод	0.1	Закрепление отсутствует
200	440948.50	1363313.60	Аналитический метод	0.1	Закрепление отсутствует
201	440942.40	1363309.80	Аналитический метод	0.1	Закрепление отсутствует
202	440949.80	1363292.00	Аналитический метод	0.1	Закрепление отсутствует
203	440948.40	1363291.50	Аналитический метод	0.1	Закрепление отсутствует
204	440948.40	1363290.10	Аналитический метод	0.1	Закрепление отсутствует
205	440961.10	1363265.00	Аналитический метод	0.1	Закрепление отсутствует
206	440970.20	1363261.40	Аналитический метод	0.1	Закрепление отсутствует
207	440970.38	1363261.36	Аналитический метод	0.1	Закрепление отсутствует
208	440970.52	1363260.25	Аналитический метод	0.1	Закрепление отсутствует
209	440970.79	1363255.25	Аналитический метод	0.1	Закрепление отсутствует
210	440970.79	1363248.97	Аналитический метод	0.1	Закрепление отсутствует
211	440970.76	1363248.09	Аналитический метод	0.1	Закрепление отсутствует
212	440970.95	1363245.27	Аналитический метод	0.1	Закрепление отсутствует
213	440971.18	1363240.27	Аналитический метод	0.1	Закрепление отсутствует
214	440971.19	1363239.87	Аналитический метод	0.1	Закрепление отсутствует
215	440971.68	1363238.00	Аналитический метод	0.1	Закрепление отсутствует
216	440974.19	1363238.76	Аналитический метод	0.1	Закрепление отсутствует
217	440980.35	1363239.94	Аналитический метод	0.1	Закрепление отсутствует
218	440982.22	1363240.21	Аналитический метод	0.1	Закрепление отсутствует
219	440984.01	1363240.63	Аналитический метод	0.1	Закрепление отсутствует
220	440988.90	1363241.68	Аналитический метод	0.1	Закрепление отсутствует
221	440993.71	1363243.04	Аналитический метод	0.1	Закрепление отсутствует
222	440999.87	1363244.22	Аналитический метод	0.1	Закрепление отсутствует

2. Сведения о характерных точках границ объекта					
Обозначение характерных точек границ	Координаты, м		Метод определения координат характерной точки	Средняя квадратическая погрешность положения характерной точки (Mt), м	Описание обозначения точки на местности (при наличии)
	X	Y			
1	2	3	4	5	6
223	441004.81	1363244.97	Аналитический метод	0.1	Закрепление отсутствует
224	441009.80	1363245.36	Аналитический метод	0.1	Закрепление отсутствует
225	441015.35	1363245.70	Аналитический метод	0.1	Закрепление отсутствует
226	441018.23	1363246.64	Аналитический метод	0.1	Закрепление отсутствует
227	441020.34	1363247.13	Аналитический метод	0.1	Закрепление отсутствует
228	441031.10	1363222.20	Аналитический метод	0.1	Закрепление отсутствует
229	441040.50	1363226.50	Аналитический метод	0.1	Закрепление отсутствует
230	441051.50	1363227.80	Аналитический метод	0.1	Закрепление отсутствует
231	441117.30	1363245.30	Аналитический метод	0.1	Закрепление отсутствует
232	441109.75	1363255.04	Аналитический метод	0.1	Закрепление отсутствует
233	441111.35	1363254.94	Аналитический метод	0.1	Закрепление отсутствует
234	441116.32	1363254.45	Аналитический метод	0.1	Закрепление отсутствует
235	441121.28	1363253.76	Аналитический метод	0.1	Закрепление отсутствует
236	441127.44	1363252.58	Аналитический метод	0.1	Закрепление отсутствует
237	441132.23	1363251.17	Аналитический метод	0.1	Закрепление отсутствует
238	441135.30	1363250.17	Аналитический метод	0.1	Закрепление отсутствует
239	441135.77	1363250.12	Аналитический метод	0.1	Закрепление отсутствует
240	441141.93	1363248.94	Аналитический метод	0.1	Закрепление отсутствует
241	441146.79	1363247.80	Аналитический метод	0.1	Закрепление отсутствует
242	441151.68	1363246.72	Аналитический метод	0.1	Закрепление отсутствует
243	441157.02	1363244.99	Аналитический метод	0.1	Закрепление отсутствует
244	441161.14	1363244.20	Аналитический метод	0.1	Закрепление отсутствует
245	441167.12	1363242.26	Аналитический метод	0.1	Закрепление отсутствует
246	441168.64	1363241.54	Аналитический метод	0.1	Закрепление отсутствует
247	441170.49	1363241.19	Аналитический метод	0.1	Закрепление отсутствует

2. Сведения о характерных точках границ объекта					
Обозначение характерных точек границ	Координаты, м		Метод определения координат характерной точки	Средняя квадратическая погрешность положения характерной точки (Mt), м	Описание обозначения точки на местности (при наличии)
	X	Y			
1	2	3	4	5	6
248	441175.27	1363239.71	Аналитический метод	0.1	Закрепление отсутствует
249	441180.12	1363238.52	Аналитический метод	0.1	Закрепление отсутствует
250	441186.10	1363236.58	Аналитический метод	0.1	Закрепление отсутствует
251	441189.79	1363234.84	Аналитический метод	0.1	Закрепление отсутствует
252	441260.57	1363284.81	Аналитический метод	0.1	Закрепление отсутствует
253	441202.73	1363367.74	Аналитический метод	0.1	Закрепление отсутствует
254	441340.26	1363464.62	Аналитический метод	0.1	Закрепление отсутствует
255	441333.97	1363489.71	Аналитический метод	0.1	Закрепление отсутствует
256	441328.90	1363501.00	Аналитический метод	0.1	Закрепление отсутствует
257	441329.72	1363513.28	Аналитический метод	0.1	Закрепление отсутствует
258	441273.82	1363569.85	Аналитический метод	0.1	Закрепление отсутствует
259	441337.21	1363625.11	Аналитический метод	0.1	Закрепление отсутствует
260	441353.33	1363865.83	Аналитический метод	0.1	Закрепление отсутствует
261	441144.40	1363978.00	Аналитический метод	0.1	Закрепление отсутствует
262	440964.90	1364059.94	Аналитический метод	0.1	Закрепление отсутствует
263	440958.69	1364062.77	Аналитический метод	0.1	Закрепление отсутствует
264	440950.56	1364066.49	Аналитический метод	0.1	Закрепление отсутствует
1	440946.58	1364068.28	Аналитический метод	0.1	Закрепление отсутствует
265	440638.45	1363286.79	Аналитический метод	0.1	Закрепление отсутствует
266	440613.66	1363267.78	Аналитический метод	0.1	Закрепление отсутствует
267	440615.80	1363264.50	Аналитический метод	0.1	Закрепление отсутствует
268	440631.50	1363253.80	Аналитический метод	0.1	Закрепление отсутствует
269	440651.00	1363268.10	Аналитический метод	0.1	Закрепление отсутствует
265	440638.45	1363286.79	Аналитический метод	0.1	Закрепление отсутствует
270	440636.30	1363290.00	Аналитический метод	0.1	Закрепление отсутствует

2. Сведения о характерных точках границ объекта					
Обозначение характерных точек границ	Координаты, м		Метод определения координат характерной точки	Средняя квадратическая погрешность положения характерной точки (Mt), м	Описание обозначения точки на местности (при наличии)
	X	Y			
1	2	3	4	5	6
271	440614.30	1363322.50	Аналитический метод	0.1	Закрепление отсутствует
272	440586.10	1363300.50	Аналитический метод	0.1	Закрепление отсутствует
273	440611.60	1363271.00	Аналитический метод	0.1	Закрепление отсутствует
270	440636.30	1363290.00	Аналитический метод	0.1	Закрепление отсутствует
274	440562.80	1363327.70	Аналитический метод	0.1	Закрепление отсутствует
275	440582.55	1363304.65	Аналитический метод	0.1	Закрепление отсутствует
276	440611.58	1363327.17	Аналитический метод	0.1	Закрепление отсутствует
277	440594.02	1363350.61	Аналитический метод	0.1	Закрепление отсутствует
278	440593.30	1363350.10	Аналитический метод	0.1	Закрепление отсутствует
279	440590.00	1363347.90	Аналитический метод	0.1	Закрепление отсутствует
280	440579.90	1363364.30	Аналитический метод	0.1	Закрепление отсутствует
281	440577.40	1363362.70	Аналитический метод	0.1	Закрепление отсутствует
282	440564.10	1363381.60	Аналитический метод	0.1	Закрепление отсутствует
283	440536.80	1363359.80	Аналитический метод	0.1	Закрепление отсутствует
284	440549.60	1363342.80	Аналитический метод	0.1	Закрепление отсутствует
274	440562.80	1363327.70	Аналитический метод	0.1	Закрепление отсутствует
285	440113.62	1363997.94	Аналитический метод	0.1	Закрепление отсутствует
286	440119.03	1364029.56	Аналитический метод	0.1	Закрепление отсутствует
287	440115.03	1364038.56	Аналитический метод	0.1	Закрепление отсутствует
288	440112.04	1364039.58	Аналитический метод	0.1	Закрепление отсутствует
289	440105.57	1364041.79	Аналитический метод	0.1	Закрепление отсутствует
290	440097.00	1364040.85	Аналитический метод	0.1	Закрепление отсутствует
291	440096.78	1364040.83	Аналитический метод	0.1	Закрепление отсутствует
292	440075.82	1364038.54	Аналитический метод	0.1	Закрепление отсутствует
293	440065.07	1364032.79	Аналитический метод	0.1	Закрепление отсутствует

2. Сведения о характерных точках границ объекта					
Обозначение характерных точек границ	Координаты, м		Метод определения координат характерной точки	Средняя квадратическая погрешность положения характерной точки (Mt), м	Описание обозначения точки на местности (при наличии)
	X	Y			
1	2	3	4	5	6
294	440058.57	1364017.54	Аналитический метод	0.1	Закрепление отсутствует
295	440070.04	1364011.90	Аналитический метод	0.1	Закрепление отсутствует
296	440090.91	1364005.22	Аналитический метод	0.1	Закрепление отсутствует
285	440113.62	1363997.94	Аналитический метод	0.1	Закрепление отсутствует
297	440017.73	1363759.14	Аналитический метод	0.1	Закрепление отсутствует
298	440029.23	1363774.94	Аналитический метод	0.1	Закрепление отсутствует
299	440119.46	1363856.73	Аналитический метод	0.1	Закрепление отсутствует
300	440129.16	1363857.08	Аналитический метод	0.1	Закрепление отсутствует
301	440143.34	1363857.58	Аналитический метод	0.1	Закрепление отсутствует
302	440153.40	1363851.07	Аналитический метод	0.1	Закрепление отсутствует
303	440160.74	1363855.59	Аналитический метод	0.1	Закрепление отсутствует
304	440131.15	1363891.58	Аналитический метод	0.1	Закрепление отсутствует
305	440120.64	1363911.03	Аналитический метод	0.1	Закрепление отсутствует
306	440113.56	1363924.15	Аналитический метод	0.1	Закрепление отсутствует
307	440107.81	1363938.15	Аналитический метод	0.1	Закрепление отсутствует
308	440107.05	1363940.38	Аналитический метод	0.1	Закрепление отсутствует
309	440104.12	1363948.97	Аналитический метод	0.1	Закрепление отсутствует
310	440103.64	1363952.02	Аналитический метод	0.1	Закрепление отсутствует
311	440101.87	1363963.22	Аналитический метод	0.1	Закрепление отсутствует
312	440105.00	1363987.36	Аналитический метод	0.1	Закрепление отсутствует
313	440101.32	1363994.12	Аналитический метод	0.1	Закрепление отсутствует
314	440070.28	1364004.06	Аналитический метод	0.1	Закрепление отсутствует
315	440070.04	1363994.82	Аналитический метод	0.1	Закрепление отсутствует
316	440072.04	1363993.57	Аналитический метод	0.1	Закрепление отсутствует
317	440072.04	1363986.57	Аналитический метод	0.1	Закрепление отсутствует

2. Сведения о характерных точках границ объекта					
Обозначение характерных точек границ	Координаты, м		Метод определения координат характерной точки	Средняя квадратическая погрешность положения характерной точки (Mt), м	Описание обозначения точки на местности (при наличии)
	X	Y			
1	2	3	4	5	6
318	440065.31	1363966.86	Аналитический метод	0.1	Закрепление отсутствует
319	440065.04	1363966.07	Аналитический метод	0.1	Закрепление отсутствует
320	440064.94	1363964.43	Аналитический метод	0.1	Закрепление отсутствует
321	440064.93	1363964.42	Аналитический метод	0.1	Закрепление отсутствует
322	440063.78	1363945.31	Аналитический метод	0.1	Закрепление отсутствует
323	440059.28	1363923.56	Аналитический метод	0.1	Закрепление отсутствует
324	440059.28	1363912.81	Аналитический метод	0.1	Закрепление отсутствует
325	440060.01	1363911.41	Аналитический метод	0.1	Закрепление отсутствует
326	440062.53	1363906.56	Аналитический метод	0.1	Закрепление отсутствует
327	440075.03	1363898.31	Аналитический метод	0.1	Закрепление отсутствует
328	440094.78	1363893.06	Аналитический метод	0.1	Закрепление отсутствует
329	440115.03	1363884.81	Аналитический метод	0.1	Закрепление отсутствует
330	440117.78	1363879.06	Аналитический метод	0.1	Закрепление отсутствует
331	440113.28	1363878.56	Аналитический метод	0.1	Закрепление отсутствует
332	440112.04	1363878.96	Аналитический метод	0.1	Закрепление отсутствует
333	440111.46	1363879.15	Аналитический метод	0.1	Закрепление отсутствует
334	440082.32	1363886.44	Аналитический метод	0.1	Закрепление отсутствует
335	440073.60	1363889.57	Аналитический метод	0.1	Закрепление отсутствует
336	440071.27	1363889.85	Аналитический метод	0.1	Закрепление отсутствует
337	440061.50	1363885.16	Аналитический метод	0.1	Закрепление отсутствует
338	440058.88	1363878.43	Аналитический метод	0.1	Закрепление отсутствует
339	440054.16	1363866.28	Аналитический метод	0.1	Закрепление отсутствует
340	440044.49	1363852.00	Аналитический метод	0.1	Закрепление отсутствует
341	440043.04	1363850.72	Аналитический метод	0.1	Закрепление отсутствует
342	440035.06	1363843.69	Аналитический метод	0.1	Закрепление отсутствует

2. Сведения о характерных точках границ объекта					
Обозначение характерных точек границ	Координаты, м		Метод определения координат характерной точки	Средняя квадратическая погрешность положения характерной точки (Mt), м	Описание обозначения точки на местности (при наличии)
	X	Y			
1	2	3	4	5	6
343	440030.35	1363839.55	Аналитический метод	0.1	Закрепление отсутствует
344	440019.15	1363831.92	Аналитический метод	0.1	Закрепление отсутствует
345	440014.90	1363811.89	Аналитический метод	0.1	Закрепление отсутствует
346	440008.67	1363795.87	Аналитический метод	0.1	Закрепление отсутствует
347	440007.22	1363790.98	Аналитический метод	0.1	Закрепление отсутствует
348	440005.00	1363782.78	Аналитический метод	0.1	Закрепление отсутствует
349	440003.43	1363771.99	Аналитический метод	0.1	Закрепление отсутствует
350	440007.42	1363763.56	Аналитический метод	0.1	Закрепление отсутствует
351	440013.20	1363760.80	Аналитический метод	0.1	Закрепление отсутствует
352	440016.41	1363759.27	Аналитический метод	0.1	Закрепление отсутствует
297	440017.73	1363759.14	Аналитический метод	0.1	Закрепление отсутствует
353	440162.50	1363752.01	Аналитический метод	0.1	Закрепление отсутствует
354	440158.33	1363756.75	Аналитический метод	0.1	Закрепление отсутствует
355	440182.22	1363760.87	Аналитический метод	0.1	Закрепление отсутствует
356	440204.68	1363776.73	Аналитический метод	0.1	Закрепление отсутствует
357	440209.63	1363786.00	Аналитический метод	0.1	Закрепление отсутствует
358	440205.92	1363790.14	Аналитический метод	0.1	Закрепление отсутствует
359	440215.08	1363805.65	Аналитический метод	0.1	Закрепление отсутствует
360	440213.34	1363833.71	Аналитический метод	0.1	Закрепление отсутствует
361	440176.69	1363848.43	Аналитический метод	0.1	Закрепление отсутствует
362	440153.11	1363833.22	Аналитический метод	0.1	Закрепление отсутствует
363	440148.64	1363838.60	Аналитический метод	0.1	Закрепление отсутствует
364	440153.33	1363842.61	Аналитический метод	0.1	Закрепление отсутствует
365	440141.35	1363850.50	Аналитический метод	0.1	Закрепление отсутствует
366	440136.08	1363850.32	Аналитический метод	0.1	Закрепление отсутствует

2. Сведения о характерных точках границ объекта					
Обозначение характерных точек границ	Координаты, м		Метод определения координат характерной точки	Средняя квадратическая погрешность положения характерной точки (Mt), м	Описание обозначения точки на местности (при наличии)
	X	Y			
1	2	3	4	5	6
367	440122.59	1363849.84	Аналитический метод	0.1	Закрепление отсутствует
368	440033.93	1363769.61	Аналитический метод	0.1	Закрепление отсутствует
369	440025.74	1363758.32	Аналитический метод	0.1	Закрепление отсутствует
370	440029.93	1363758.41	Аналитический метод	0.1	Закрепление отсутствует
371	440050.70	1363752.82	Аналитический метод	0.1	Закрепление отсутствует
372	440070.86	1363747.40	Аналитический метод	0.1	Закрепление отсутствует
373	440072.39	1363746.74	Аналитический метод	0.1	Закрепление отсутствует
374	440076.10	1363745.15	Аналитический метод	0.1	Закрепление отсутствует
375	440080.22	1363743.39	Аналитический метод	0.1	Закрепление отсутствует
376	440126.52	1363736.56	Аналитический метод	0.1	Закрепление отсутствует
377	440129.32	1363737.76	Аналитический метод	0.1	Закрепление отсутствует
353	440162.50	1363752.01	Аналитический метод	0.1	Закрепление отсутствует
3. Сведения о характерных точках части (частей) границы объекта					
Обозначение характерных точек части границы	Координаты, м		Метод определения координат характерной точки	Средняя квадратическая погрешность положения характерной точки (Mt), м	Описание обозначения точки на местности (при наличии)
	X	Y			
1	2	3	4	5	6
-	-	-	-	-	-

Раздел 3							
Сведения о местоположении измененных (уточненных) границ объекта							
1. Система координат -							
2. Сведения о характерных точках границ объекта							
Обозначение характерных точек границ	Существующие координаты, м		Измененные (уточненные) координаты, м		Метод определения координат характерной точки	Средняя квадратическая погрешность положения характерной точки (Mt), м	Описание обозначения точки на местности (при наличии)
	X	Y	X	Y			
1	2	3	4	5	6	7	8
-	-	-	-	-	-	-	
3. Сведения о характерных точках части (частей) границы объекта							
Обозначение характерных точек части границы	Существующие координаты, м		Измененные (уточненные) координаты, м		Метод определения координат характерной точки	Средняя квадратическая погрешность положения характерной точки (Mt), м	Описание обозначения точки на местности (при наличии)
	X	Y	X	Y			
1	2	3	4	5	6	7	8
-	-	-	-	-	-	-	

ТЕКСТОВОЕ ОПИСАНИЕ
местоположения границ населенных пунктов, территориальных зон

Прохождение границы		Описание прохождения границы
от точки	до точки	
1	2	3
-	-	-

ГРАФИЧЕСКОЕ ОПИСАНИЕ
местоположения границ населенных пунктов, территориальных зон, особо охраняемых природных территорий, зон с особыми условиями использования территории

Универсальная жилая зона (Ж-У 1-4)

(наименование объекта, местоположение границ которого описано (далее - объект))

Раздел 1

Сведения об объекте

№ п/п	Характеристики объекта	Описание характеристик
1	2	3
1.	Местоположение объекта	Республика Татарстан (Татарстан), м.р-н Рыбно-Слободский, с.п Русско-Ошнякское, село Русский Ошняк
2.	Площадь объекта +/- величина погрешности определения площади (Р +/- Дельта Р)	47492 +/- 76 м²
3.	Иные характеристики объекта	-

Раздел 2					
Сведения о местоположении границ объекта					
1. Система координат МСК-16, зона 1					
2. Сведения о характерных точках границ объекта					
Обозначение характерных точек границ	Координаты, м		Метод определения координат характерной точки	Средняя квадратическая погрешность положения характерной точки (Mt), м	Описание обозначения точки на местности (при наличии)
	X	Y			
1	2	3	4	5	6
1	439863.12	1364110.03	Аналитический метод	0.1	Закрепление отсутствует
2	439887.75	1364103.24	Аналитический метод	0.1	Закрепление отсутствует
3	439912.37	1364096.46	Аналитический метод	0.1	Закрепление отсутствует
4	439936.47	1364089.82	Аналитический метод	0.1	Закрепление отсутствует
5	439946.98	1364086.92	Аналитический метод	0.1	Закрепление отсутствует
6	439948.31	1364091.86	Аналитический метод	0.1	Закрепление отсутствует
7	439949.37	1364103.24	Аналитический метод	0.1	Закрепление отсутствует
8	439946.65	1364126.76	Аналитический метод	0.1	Закрепление отсутствует
9	439946.44	1364128.56	Аналитический метод	0.1	Закрепление отсутствует
10	439942.95	1364136.78	Аналитический метод	0.1	Закрепление отсутствует
11	439929.84	1364159.88	Аналитический метод	0.1	Закрепление отсутствует
12	439921.92	1364176.81	Аналитический метод	0.1	Закрепление отсутствует
13	439907.98	1364180.65	Аналитический метод	0.1	Закрепление отсутствует
14	439884.38	1364187.16	Аналитический метод	0.1	Закрепление отсутствует
15	439873.53	1364147.78	Аналитический метод	0.1	Закрепление отсутствует
16	439871.54	1364140.58	Аналитический метод	0.1	Закрепление отсутствует
1	439863.12	1364110.03	Аналитический метод	0.1	Закрепление отсутствует
17	439792.92	1364039.13	Аналитический метод	0.1	Закрепление отсутствует
18	439817.02	1364032.49	Аналитический метод	0.1	Закрепление отсутствует
19	439841.12	1364025.85	Аналитический метод	0.1	Закрепление отсутствует
20	439865.22	1364019.20	Аналитический метод	0.1	Закрепление отсутствует
21	439889.32	1364012.54	Аналитический метод	0.1	Закрепление отсутствует

2. Сведения о характерных точках границ объекта					
Обозначение характерных точек границ	Координаты, м		Метод определения координат характерной точки	Средняя квадратическая погрешность положения характерной точки (Mt), м	Описание обозначения точки на местности (при наличии)
	X	Y			
1	2	3	4	5	6
22	439913.43	1364005.92	Аналитический метод	0.1	Закрепление отсутствует
23	439946.14	1363996.91	Аналитический метод	0.1	Закрепление отсутствует
24	439949.53	1364009.26	Аналитический метод	0.1	Закрепление отсутствует
25	439943.98	1364019.67	Аналитический метод	0.1	Закрепление отсутствует
26	439936.98	1364039.17	Аналитический метод	0.1	Закрепление отсутствует
27	439936.27	1364045.25	Аналитический метод	0.1	Закрепление отсутствует
28	439939.56	1364059.36	Аналитический метод	0.1	Закрепление отсутствует
29	439945.16	1364080.16	Аналитический метод	0.1	Закрепление отсутствует
30	439934.61	1364083.07	Аналитический метод	0.1	Закрепление отсутствует
31	439910.51	1364089.71	Аналитический метод	0.1	Закрепление отсутствует
32	439886.40	1364096.35	Аналитический метод	0.1	Закрепление отсутствует
33	439862.30	1364102.99	Аналитический метод	0.1	Закрепление отсутствует
34	439838.20	1364109.63	Аналитический метод	0.1	Закрепление отсутствует
35	439814.10	1364116.28	Аналитический метод	0.1	Закрепление отсутствует
36	439808.10	1364094.42	Аналитический метод	0.1	Закрепление отсутствует
37	439803.51	1364077.70	Аналитический метод	0.1	Закрепление отсутствует
38	439800.27	1364065.88	Аналитический метод	0.1	Закрепление отсутствует
17	439792.92	1364039.13	Аналитический метод	0.1	Закрепление отсутствует
39	439745.75	1363961.71	Аналитический метод	0.1	Закрепление отсутствует
40	439769.85	1363955.10	Аналитический метод	0.1	Закрепление отсутствует
41	439793.96	1363948.48	Аналитический метод	0.1	Закрепление отсутствует
42	439818.07	1363941.86	Аналитический метод	0.1	Закрепление отсутствует
43	439842.17	1363935.24	Аналитический метод	0.1	Закрепление отсутствует
44	439866.28	1363928.62	Аналитический метод	0.1	Закрепление отсутствует
45	439890.39	1363922.00	Аналитический метод	0.1	Закрепление отсутствует

2. Сведения о характерных точках границ объекта					
Обозначение характерных точек границ	Координаты, м		Метод определения координат характерной точки	Средняя квадратическая погрешность положения характерной точки (Mt), м	Описание обозначения точки на местности (при наличии)
	X	Y			
1	2	3	4	5	6
46	439914.50	1363915.38	Аналитический метод	0.1	Закрепление отсутствует
47	439938.61	1363908.76	Аналитический метод	0.1	Закрепление отсутствует
48	439949.20	1363947.34	Аналитический метод	0.1	Закрепление отсутствует
49	439959.79	1363985.91	Аналитический метод	0.1	Закрепление отсутствует
50	439935.68	1363992.53	Аналитический метод	0.1	Закрепление отсутствует
51	439911.57	1363999.15	Аналитический метод	0.1	Закрепление отсутствует
52	439887.46	1364005.77	Аналитический метод	0.1	Закрепление отсутствует
53	439863.35	1364012.39	Аналитический метод	0.1	Закрепление отсутствует
54	439839.24	1364019.01	Аналитический метод	0.1	Закрепление отсутствует
55	439815.14	1364025.62	Аналитический метод	0.1	Закрепление отсутствует
56	439791.03	1364032.24	Аналитический метод	0.1	Закрепление отсутствует
57	439766.93	1364038.86	Аналитический метод	0.1	Закрепление отсутствует
58	439756.34	1364000.28	Аналитический метод	0.1	Закрепление отсутствует
59	439755.30	1363996.48	Аналитический метод	0.1	Закрепление отсутствует
39	439745.75	1363961.71	Аналитический метод	0.1	Закрепление отсутствует
60	439711.30	1363930.72	Аналитический метод	0.1	Закрепление отсутствует
61	439735.41	1363924.11	Аналитический метод	0.1	Закрепление отсутствует
62	439759.52	1363917.49	Аналитический метод	0.1	Закрепление отсутствует
63	439783.63	1363910.87	Аналитический метод	0.1	Закрепление отсутствует
64	439807.74	1363904.25	Аналитический метод	0.1	Закрепление отсутствует
65	439831.85	1363897.63	Аналитический метод	0.1	Закрепление отсутствует
66	439855.96	1363891.01	Аналитический метод	0.1	Закрепление отсутствует
67	439880.07	1363884.39	Аналитический метод	0.1	Закрепление отсутствует
68	439904.18	1363877.78	Аналитический метод	0.1	Закрепление отсутствует
69	439928.29	1363871.16	Аналитический метод	0.1	Закрепление отсутствует

2. Сведения о характерных точках границ объекта					
Обозначение характерных точек границ	Координаты, м		Метод определения координат характерной точки	Средняя квадратическая погрешность положения характерной точки (Mt), м	Описание обозначения точки на местности (при наличии)
	X	Y			
1	2	3	4	5	6
70	439936.76	1363902.01	Аналитический метод	0.1	Закрепление отсутствует
71	439912.65	1363908.63	Аналитический метод	0.1	Закрепление отсутствует
72	439888.54	1363915.25	Аналитический метод	0.1	Закрепление отсутствует
73	439864.43	1363921.87	Аналитический метод	0.1	Закрепление отсутствует
74	439840.32	1363928.49	Аналитический метод	0.1	Закрепление отсутствует
75	439816.21	1363935.11	Аналитический метод	0.1	Закрепление отсутствует
76	439792.10	1363941.73	Аналитический метод	0.1	Закрепление отсутствует
77	439767.99	1363948.34	Аналитический метод	0.1	Закрепление отсутствует
78	439743.88	1363954.96	Аналитический метод	0.1	Закрепление отсутствует
79	439719.77	1363961.58	Аналитический метод	0.1	Закрепление отсутствует
60	439711.30	1363930.72	Аналитический метод	0.1	Закрепление отсутствует
80	439695.50	1363927.80	Аналитический метод	0.1	Закрепление отсутствует
81	439688.32	1363901.64	Аналитический метод	0.1	Закрепление отсутствует
82	439685.98	1363893.13	Аналитический метод	0.1	Закрепление отсутствует
83	439709.44	1363894.17	Аналитический метод	0.1	Закрепление отсутствует
84	439725.72	1363890.21	Аналитический метод	0.1	Закрепление отсутствует
85	439730.47	1363889.06	Аналитический метод	0.1	Закрепление отсутствует
86	439753.71	1363880.21	Аналитический метод	0.1	Закрепление отсутствует
87	439763.20	1363874.75	Аналитический метод	0.1	Закрепление отсутствует
88	439772.07	1363869.65	Аналитический метод	0.1	Закрепление отсутствует
89	439782.36	1363864.62	Аналитический метод	0.1	Закрепление отсутствует
90	439794.04	1363862.45	Аналитический метод	0.1	Закрепление отсутствует
91	439797.33	1363861.84	Аналитический метод	0.1	Закрепление отсутствует
92	439813.65	1363857.57	Аналитический метод	0.1	Закрепление отсутствует
93	439826.82	1363856.26	Аналитический метод	0.1	Закрепление отсутствует

2. Сведения о характерных точках границ объекта					
Обозначение характерных точек границ	Координаты, м		Метод определения координат характерной точки	Средняя квадратическая погрешность положения характерной точки (Mt), м	Описание обозначения точки на местности (при наличии)
	X	Y			
1	2	3	4	5	6
94	439830.75	1363855.87	Аналитический метод	0.1	Закрепление отсутствует
95	439848.57	1363853.65	Аналитический метод	0.1	Закрепление отсутствует
96	439851.32	1363853.24	Аналитический метод	0.1	Закрепление отсутствует
97	439852.87	1363853.27	Аналитический метод	0.1	Закрепление отсутствует
98	439866.29	1363853.52	Аналитический метод	0.1	Закрепление отсутствует
99	439878.92	1363853.76	Аналитический метод	0.1	Закрепление отсутствует
100	439880.82	1363853.79	Аналитический метод	0.1	Закрепление отсутствует
101	439921.27	1363845.61	Аналитический метод	0.1	Закрепление отсутствует
102	439926.43	1363864.40	Аналитический метод	0.1	Закрепление отсутствует
103	439873.28	1363878.99	Аналитический метод	0.1	Закрепление отсутствует
104	439835.88	1363889.26	Аналитический метод	0.1	Закрепление отсутствует
105	439803.82	1363898.06	Аналитический метод	0.1	Закрепление отсутствует
106	439772.00	1363906.80	Аналитический метод	0.1	Закрепление отсутствует
107	439733.20	1363917.45	Аналитический метод	0.1	Закрепление отсутствует
80	439695.50	1363927.80	Аналитический метод	0.1	Закрепление отсутствует
3. Сведения о характерных точках части (частей) границы объекта					
Обозначение характерных точек части границы	Координаты, м		Метод определения координат характерной точки	Средняя квадратическая погрешность положения характерной точки (Mt), м	Описание обозначения точки на местности (при наличии)
	X	Y			
1	2	3	4	5	6
-	-	-	-	-	-

Раздел 3							
Сведения о местоположении измененных (уточненных) границ объекта							
1. Система координат -							
2. Сведения о характерных точках границ объекта							
Обозначение характерных точек границ	Существующие координаты, м		Измененные (уточненные) координаты, м		Метод определения координат характерной точки	Средняя квадратическая погрешность положения характерной точки (Mt), м	Описание обозначения точки на местности (при наличии)
	X	Y	X	Y			
1	2	3	4	5	6	7	8
-	-	-	-	-	-	-	
3. Сведения о характерных точках части (частей) границы объекта							
Обозначение характерных точек части границы	Существующие координаты, м		Измененные (уточненные) координаты, м		Метод определения координат характерной точки	Средняя квадратическая погрешность положения характерной точки (Mt), м	Описание обозначения точки на местности (при наличии)
	X	Y	X	Y			
1	2	3	4	5	6	7	8
-	-	-	-	-	-	-	

ТЕКСТОВОЕ ОПИСАНИЕ
местоположения границ населенных пунктов, территориальных зон

Прохождение границы		Описание прохождения границы
от точки	до точки	
1	2	3
-	-	-

ГРАФИЧЕСКОЕ ОПИСАНИЕ
местоположения границ населенных пунктов, территориальных зон, особо охраняемых природных территорий, зон с особыми условиями использования территории

Универсальная жилая зона (Ж-У 1-5)

(наименование объекта, местоположение границ которого описано (далее - объект))

Раздел 1

Сведения об объекте

№ п/п	Характеристики объекта	Описание характеристик
1	2	3
1.	Местоположение объекта	Республика Татарстан (Татарстан), м.р-н Рыбно-Слободский, с.п Русско-Ошнякское, село Русский Ошняк
2.	Площадь объекта +/- величина погрешности определения площади (Р +/- Дельта Р)	136704 +/- 129 м²
3.	Иные характеристики объекта	-

Раздел 2

Сведения о местоположении границ объекта

1. Система координат МСК-16, зона 1

2. Сведения о характерных точках границ объекта

Обозначение характерных точек границ	Координаты, м		Метод определения координат характерной точки	Средняя квадратическая погрешность положения характерной точки (Mt), м	Описание обозначения точки на местности (при наличии)
	X	Y			
1	2	3	4	5	6
1	439050.76	1361092.75	Аналитический метод	0.1	Закрепление отсутствует
2	438816.81	1361313.97	Аналитический метод	0.1	Закрепление отсутствует
3	438731.18	1361221.98	Аналитический метод	0.1	Закрепление отсутствует
4	438751.31	1361203.94	Аналитический метод	0.1	Закрепление отсутствует
5	438795.04	1361138.23	Аналитический метод	0.1	Закрепление отсутствует
6	438837.03	1361106.73	Аналитический метод	0.1	Закрепление отсутствует
7	438845.51	1361092.87	Аналитический метод	0.1	Закрепление отсутствует
8	438854.24	1361048.23	Аналитический метод	0.1	Закрепление отсутствует
9	438891.54	1361008.20	Аналитический метод	0.1	Закрепление отсутствует
10	438899.39	1360998.99	Аналитический метод	0.1	Закрепление отсутствует
11	438917.65	1360977.56	Аналитический метод	0.1	Закрепление отсутствует
12	438935.99	1360942.40	Аналитический метод	0.1	Закрепление отсутствует
13	438942.80	1360923.48	Аналитический метод	0.1	Закрепление отсутствует
14	438949.81	1360863.40	Аналитический метод	0.1	Закрепление отсутствует
15	438954.78	1360835.57	Аналитический метод	0.1	Закрепление отсутствует
16	438957.56	1360828.02	Аналитический метод	0.1	Закрепление отсутствует
17	438971.79	1360824.02	Аналитический метод	0.1	Закрепление отсутствует
18	439035.79	1360807.52	Аналитический метод	0.1	Закрепление отсутствует
19	439070.29	1360789.27	Аналитический метод	0.1	Закрепление отсутствует
20	439096.04	1360767.27	Аналитический метод	0.1	Закрепление отсутствует
21	439112.14	1360760.65	Аналитический метод	0.1	Закрепление отсутствует
22	439112.82	1360760.49	Аналитический метод	0.1	Закрепление отсутствует

2. Сведения о характерных точках границ объекта					
Обозначение характерных точек границ	Координаты, м		Метод определения координат характерной точки	Средняя квадратическая погрешность положения характерной точки (Mt), м	Описание обозначения точки на местности (при наличии)
	X	Y			
1	2	3	4	5	6
23	439128.32	1360756.49	Аналитический метод	0.1	Закрепление отсутствует
24	439218.54	1360731.80	Аналитический метод	0.1	Закрепление отсутствует
25	439223.29	1360730.52	Аналитический метод	0.1	Закрепление отсутствует
26	439241.29	1360725.02	Аналитический метод	0.1	Закрепление отсутствует
27	439273.04	1360706.77	Аналитический метод	0.1	Закрепление отсутствует
28	439347.29	1360660.27	Аналитический метод	0.1	Закрепление отсутствует
29	439382.77	1360647.77	Аналитический метод	0.1	Закрепление отсутствует
30	439347.76	1360798.58	Аналитический метод	0.1	Закрепление отсутствует
31	439261.34	1360881.96	Аналитический метод	0.1	Закрепление отсутствует
32	439217.53	1360922.94	Аналитический метод	0.1	Закрепление отсутствует
33	439114.98	1361028.59	Аналитический метод	0.1	Закрепление отсутствует
34	439076.47	1361065.01	Аналитический метод	0.1	Закрепление отсутствует
1	439050.76	1361092.75	Аналитический метод	0.1	Закрепление отсутствует
3. Сведения о характерных точках части (частей) границы объекта					
Обозначение характерных точек части границы	Координаты, м		Метод определения координат характерной точки	Средняя квадратическая погрешность положения характерной точки (Mt), м	Описание обозначения точки на местности (при наличии)
	X	Y			
1	2	3	4	5	6
-	-	-	-	-	-

Раздел 3							
Сведения о местоположении измененных (уточненных) границ объекта							
1. Система координат -							
2. Сведения о характерных точках границ объекта							
Обозначение характерных точек границ	Существующие координаты, м		Измененные (уточненные) координаты, м		Метод определения координат характерной точки	Средняя квадратическая погрешность положения характерной точки (Mt), м	Описание обозначения точки на местности (при наличии)
	X	Y	X	Y			
1	2	3	4	5	6	7	8
-	-	-	-	-	-	-	
3. Сведения о характерных точках части (частей) границы объекта							
Обозначение характерных точек части границы	Существующие координаты, м		Измененные (уточненные) координаты, м		Метод определения координат характерной точки	Средняя квадратическая погрешность положения характерной точки (Mt), м	Описание обозначения точки на местности (при наличии)
	X	Y	X	Y			
1	2	3	4	5	6	7	8
-	-	-	-	-	-	-	

ТЕКСТОВОЕ ОПИСАНИЕ
местоположения границ населенных пунктов, территориальных зон

Прохождение границы		Описание прохождения границы
от точки	до точки	
1	2	3
-	-	-

ГРАФИЧЕСКОЕ ОПИСАНИЕ
местоположения границ населенных пунктов, территориальных зон, особо охраняемых природных территорий, зон с особыми условиями использования территории

Зона садоводств и огородничеств (СНТ 0-1)

(наименование объекта, местоположение границ которого описано (далее - объект))

Раздел 1

Сведения об объекте

№ п/п	Характеристики объекта	Описание характеристик
1	2	3
1.	Местоположение объекта	Республика Татарстан (Татарстан), м.р-н Рыбно-Слободский, с.п Русско-Ошнякское
2.	Площадь объекта +/- величина погрешности определения площади (Р +/- Дельта Р)	60288 +/- 86 м²
3.	Иные характеристики объекта	-

Раздел 2

<p align="center">Сведения о местоположении границ объекта</p>

1. Система координат -

2. Сведения о характерных точках границ объекта

Обозначение характерных точек границ	Координаты, м		Метод определения координат характерной точки	Средняя квадратическая погрешность положения характерной точки (Mt), м	Описание обозначения точки на местности (при наличии)
	X	Y			
1	2	3	4	5	6
-	-	-	-	-	-

3. Сведения о характерных точках части (частей) границы объекта

Обозначение характерных точек части границы	Координаты, м		Метод определения координат характерной точки	Средняя квадратическая погрешность положения характерной точки (Mt), м	Описание обозначения точки на местности (при наличии)
	X	Y			
1	2	3	4	5	6
-	-	-	-	-	-

Раздел 3							
Сведения о местоположении измененных (уточненных) границ объекта							
1. Система координат МСК-16, зона 1							
2. Сведения о характерных точках границ объекта							
Обозначение характерных точек границ	Существующие координаты, м		Измененные (уточненные) координаты, м		Метод определения координат характерной точки	Средняя квадратическая погрешность положения характерной точки (Mt), м	Описание обозначения точки на местности (при наличии)
	X	Y	X	Y			
1	2	3	4	5	6	7	8
1	440339.07	1363080.78	-	-	Аналитический метод	0	Закрепление отсутствует
2	440330.57	1363096.03	-	-	Аналитический метод	0	Закрепление отсутствует
3	440320.57	1363104.28	-	-	Аналитический метод	0	Закрепление отсутствует
4	440302.36	1363114.75	-	-	Аналитический метод	0	Закрепление отсутствует
5	440295.36	1363118.78	-	-	Аналитический метод	0	Закрепление отсутствует
6	440290.57	1363121.53	-	-	Аналитический метод	0	Закрепление отсутствует
7	440258.82	1363134.28	-	-	Аналитический метод	0	Закрепление отсутствует
8	440255.36	1363135.19	-	-	Аналитический метод	0	Закрепление отсутствует
9	440239.82	1363139.28	-	-	Аналитический метод	0	Закрепление отсутствует
10	440220.82	1363137.28	-	-	Аналитический метод	0	Закрепление отсутствует
11	440215.36	1363135.40	-	-	Аналитический метод	0	Закрепление отсутствует
12	440208.36	1363132.98	-	-	Аналитический метод	0	Закрепление отсутствует
13	440200.57	1363130.28	-	-	Аналитический метод	0	Закрепление отсутствует
14	440191.07	1363125.28	-	-	Аналитический метод	0	Закрепление отсутствует
15	440172.57	1363113.28	-	-	Аналитический метод	0	Закрепление отсутствует
16	440168.36	1363111.58	-	-	Аналитический метод	0	Закрепление отсутствует
17	440155.32	1363106.28	-	-	Аналитический метод	0	Закрепление отсутствует
18	440133.82	1363101.78	-	-	Аналитический метод	0	Закрепление отсутствует
19	440128.36	1363100.98	-	-	Аналитический метод	0	Закрепление отсутствует
20	440121.36	1363099.95	-	-	Аналитический метод	0	Закрепление отсутствует
21	440116.82	1363099.28	-	-	Аналитический метод	0	Закрепление отсутствует
22	440090.57	1363102.53	-	-	Аналитический метод	0	Закрепление отсутствует

2. Сведения о характерных точках границ объекта

Обозначение характерных точек границ	Существующие координаты, м		Измененные (уточненные) координаты, м		Метод определения координат характерной точки	Средняя квадратическая погрешность положения характерной точки (Mt), м	Описание обозначения точки на местности (при наличии)
	X	Y	X	Y			
1	2	3	4	5	6	7	8
23	440081.36	1363103.83	-	-	Аналитический метод	0	Закрепление отсутствует
24	440072.82	1363105.03	-	-	Аналитический метод	0	Закрепление отсутствует
25	440055.82	1363109.53	-	-	Аналитический метод	0	Закрепление отсутствует
26	440045.57	1363109.54	-	-	Аналитический метод	0	Закрепление отсутствует
27	440041.36	1363108.83	-	-	Аналитический метод	0	Закрепление отсутствует
28	440038.07	1363108.28	-	-	Аналитический метод	0	Закрепление отсутствует
29	440031.57	1363101.28	-	-	Аналитический метод	0	Закрепление отсутствует
30	440031.57	1363073.28	-	-	Аналитический метод	0	Закрепление отсутствует
31	440026.25	1363064.49	-	-	Аналитический метод	0	Закрепление отсутствует
32	440025.82	1363063.78	-	-	Аналитический метод	0	Закрепление отсутствует
33	440020.07	1363061.78	-	-	Аналитический метод	0	Закрепление отсутствует
34	440018.01	1363061.78	-	-	Аналитический метод	0	Закрепление отсутствует
35	440011.82	1363061.78	-	-	Аналитический метод	0	Закрепление отсутствует
36	440013.07	1363065.03	-	-	Аналитический метод	0	Закрепление отсутствует
37	440018.82	1363068.78	-	-	Аналитический метод	0	Закрепление отсутствует
38	440022.82	1363075.78	-	-	Аналитический метод	0	Закрепление отсутствует
39	440022.07	1363088.54	-	-	Аналитический метод	0	Закрепление отсутствует
40	440018.82	1363103.04	-	-	Аналитический метод	0	Закрепление отсутствует
41	440021.57	1363110.78	-	-	Аналитический метод	0	Закрепление отсутствует
42	440027.07	1363116.54	-	-	Аналитический метод	0	Закрепление отсутствует
43	440027.82	1363124.78	-	-	Аналитический метод	0	Закрепление отсутствует
44	440012.57	1363139.29	-	-	Аналитический метод	0	Закрепление отсутствует
45	440010.07	1363136.04	-	-	Аналитический метод	0	Закрепление отсутствует
46	439999.82	1363141.29	-	-	Аналитический метод	0	Закрепление отсутствует
47	439994.97	1363146.96	-	-	Аналитический метод	0	Закрепление отсутствует

2. Сведения о характерных точках границ объекта

Обозначение характерных точек границ	Существующие координаты, м		Измененные (уточненные) координаты, м		Метод определения координат характерной точки	Средняя квадратическая погрешность положения характерной точки (Mt), м	Описание обозначения точки на местности (при наличии)
	X	Y	X	Y			
1	2	3	4	5	6	7	8
48	439990.32	1363152.41	-	-	Аналитический метод	0	Закрепление отсутствует
49	439989.57	1363153.29	-	-	Аналитический метод	0	Закрепление отсутствует
50	439979.10	1363175.67	-	-	Аналитический метод	0	Закрепление отсутствует
51	439975.07	1363184.29	-	-	Аналитический метод	0	Закрепление отсутствует
52	439963.57	1363202.79	-	-	Аналитический метод	0	Закрепление отсутствует
53	439953.84	1363231.31	-	-	Аналитический метод	0	Закрепление отсутствует
54	439952.32	1363235.79	-	-	Аналитический метод	0	Закрепление отсутствует
55	439945.82	1363254.79	-	-	Аналитический метод	0	Закрепление отсутствует
56	439949.32	1363289.29	-	-	Аналитический метод	0	Закрепление отсутствует
57	439958.32	1363324.29	-	-	Аналитический метод	0	Закрепление отсутствует
58	439967.82	1363348.29	-	-	Аналитический метод	0	Закрепление отсутствует
59	439969.01	1363347.78	-	-	Аналитический метод	0	Закрепление отсутствует
60	439974.32	1363345.54	-	-	Аналитический метод	0	Закрепление отсутствует
61	439975.23	1363356.28	-	-	Аналитический метод	0	Закрепление отсутствует
62	439975.57	1363360.29	-	-	Аналитический метод	0	Закрепление отсутствует
63	439975.04	1363381.28	-	-	Аналитический метод	0	Закрепление отсутствует
64	439974.82	1363390.29	-	-	Аналитический метод	0	Закрепление отсутствует
65	439972.38	1363406.88	-	-	Аналитический метод	0	Закрепление отсутствует
66	439968.58	1363432.62	-	-	Аналитический метод	0	Закрепление отсутствует
67	439963.32	1363468.29	-	-	Аналитический метод	0	Закрепление отсутствует
68	439959.57	1363469.54	-	-	Аналитический метод	0	Закрепление отсутствует
69	439949.32	1363461.29	-	-	Аналитический метод	0	Закрепление отсутствует
70	439936.07	1363445.54	-	-	Аналитический метод	0	Закрепление отсутствует
71	439932.73	1363444.94	-	-	Аналитический метод	0	Закрепление отсутствует
72	439929.07	1363444.29	-	-	Аналитический метод	0	Закрепление отсутствует

2. Сведения о характерных точках границ объекта

Обозначение характерных точек границ	Существующие координаты, м		Измененные (уточненные) координаты, м		Метод определения координат характерной точки	Средняя квадратическая погрешность положения характерной точки (Mt), м	Описание обозначения точки на местности (при наличии)
	X	Y	X	Y			
1	2	3	4	5	6	7	8
73	439925.68	1363444.47	-	-	Аналитический метод	0	Закрепление отсутствует
74	439919.57	1363444.79	-	-	Аналитический метод	0	Закрепление отсутствует
75	439910.82	1363443.54	-	-	Аналитический метод	0	Закрепление отсутствует
76	439905.07	1363439.79	-	-	Аналитический метод	0	Закрепление отсутствует
77	439903.41	1363436.22	-	-	Аналитический метод	0	Закрепление отсутствует
78	439898.57	1363425.79	-	-	Аналитический метод	0	Закрепление отсутствует
79	439892.32	1363409.29	-	-	Аналитический метод	0	Закрепление отсутствует
80	439884.57	1363400.29	-	-	Аналитический метод	0	Закрепление отсутствует
81	439883.41	1363399.66	-	-	Аналитический метод	0	Закрепление отсутствует
82	439870.82	1363392.79	-	-	Аналитический метод	0	Закрепление отсутствует
83	439861.07	1363391.54	-	-	Аналитический метод	0	Закрепление отсутствует
84	439858.35	1363389.15	-	-	Аналитический метод	0	Закрепление отсутствует
85	439856.82	1363387.79	-	-	Аналитический метод	0	Закрепление отсутствует
86	439847.26	1363385.36	-	-	Аналитический метод	0	Закрепление отсутствует
87	439844.07	1363384.54	-	-	Аналитический метод	0	Закрепление отсутствует
88	439829.32	1363380.04	-	-	Аналитический метод	0	Закрепление отсутствует
89	439802.82	1363375.04	-	-	Аналитический метод	0	Закрепление отсутствует
90	439784.32	1363376.79	-	-	Аналитический метод	0	Закрепление отсутствует
91	439768.56	1363384.54	-	-	Аналитический метод	0	Закрепление отсутствует
92	439753.82	1363398.54	-	-	Аналитический метод	0	Закрепление отсутствует
93	439746.82	1363392.04	-	-	Аналитический метод	0	Закрепление отсутствует
94	439746.81	1363387.84	-	-	Аналитический метод	0	Закрепление отсутствует
95	439746.82	1363383.79	-	-	Аналитический метод	0	Закрепление отсутствует
96	439750.56	1363376.79	-	-	Аналитический метод	0	Закрепление отсутствует
97	439773.56	1363361.04	-	-	Аналитический метод	0	Закрепление отсутствует

2. Сведения о характерных точках границ объекта

Обозначение характерных точек границ	Существующие координаты, м		Измененные (уточненные) координаты, м		Метод определения координат характерной точки	Средняя квадратическая погрешность положения характерной точки (Mt), м	Описание обозначения точки на местности (при наличии)
	X	Y	X	Y			
1	2	3	4	5	6	7	8
98	439795.82	1363355.29	-	-	Аналитический метод	0	Закрепление отсутствует
99	439805.82	1363352.04	-	-	Аналитический метод	0	Закрепление отсутствует
100	439833.32	1363347.04	-	-	Аналитический метод	0	Закрепление отсутствует
101	439894.82	1363349.54	-	-	Аналитический метод	0	Закрепление отсутствует
102	439930.32	1363343.79	-	-	Аналитический метод	0	Закрепление отсутствует
103	439936.82	1363338.04	-	-	Аналитический метод	0	Закрепление отсутствует
104	439941.07	1363328.04	-	-	Аналитический метод	0	Закрепление отсутствует
105	439936.82	1363288.54	-	-	Аналитический метод	0	Закрепление отсутствует
106	439935.57	1363256.79	-	-	Аналитический метод	0	Закрепление отсутствует
107	439934.32	1363255.29	-	-	Аналитический метод	0	Закрепление отсутствует
108	439933.82	1363254.79	-	-	Аналитический метод	0	Закрепление отсутствует
109	439934.07	1363253.29	-	-	Аналитический метод	0	Закрепление отсутствует
110	439937.57	1363231.29	-	-	Аналитический метод	0	Закрепление отсутствует
111	439937.57	1363153.79	-	-	Аналитический метод	0	Закрепление отсутствует
112	439935.82	1363102.54	-	-	Аналитический метод	0	Закрепление отсутствует
113	439936.34	1363022.08	-	-	Аналитический метод	0	Закрепление отсутствует
114	439970.07	1363000.53	-	-	Аналитический метод	0	Закрепление отсутствует
115	440012.57	1362964.28	-	-	Аналитический метод	0	Закрепление отсутствует
116	440040.82	1362936.28	-	-	Аналитический метод	0	Закрепление отсутствует
117	440082.82	1362889.78	-	-	Аналитический метод	0	Закрепление отсутствует
118	440097.82	1362887.28	-	-	Аналитический метод	0	Закрепление отсутствует
119	440169.32	1362884.03	-	-	Аналитический метод	0	Закрепление отсутствует
120	440240.32	1362882.53	-	-	Аналитический метод	0	Закрепление отсутствует
121	440225.32	1362897.78	-	-	Аналитический метод	0	Закрепление отсутствует
122	440189.07	1362938.53	-	-	Аналитический метод	0	Закрепление отсутствует

2. Сведения о характерных точках границ объекта

Обозначение характерных точек границ	Существующие координаты, м		Измененные (уточненные) координаты, м		Метод определения координат характерной точки	Средняя квадратическая погрешность положения характерной точки (Mt), м	Описание обозначения точки на местности (при наличии)
	X	Y	X	Y			
1	2	3	4	5	6	7	8
123	440169.82	1362959.53	-	-	Аналитический метод	0	Закрепление отсутствует
124	440185.82	1362957.53	-	-	Аналитический метод	0	Закрепление отсутствует
125	440196.57	1362945.03	-	-	Аналитический метод	0	Закрепление отсутствует
126	440232.82	1362904.78	-	-	Аналитический метод	0	Закрепление отсутствует
127	440252.82	1362883.78	-	-	Аналитический метод	0	Закрепление отсутствует
128	440282.82	1362852.53	-	-	Аналитический метод	0	Закрепление отсутствует
129	440309.27	1362825.68	-	-	Аналитический метод	0	Закрепление отсутствует
130	440315.82	1362819.02	-	-	Аналитический метод	0	Закрепление отсутствует
131	440365.57	1362768.77	-	-	Аналитический метод	0	Закрепление отсутствует
132	440399.57	1362730.27	-	-	Аналитический метод	0	Закрепление отсутствует
133	440402.32	1362727.02	-	-	Аналитический метод	0	Закрепление отсутствует
134	440391.32	1362741.77	-	-	Аналитический метод	0	Закрепление отсутствует
135	440368.57	1362829.77	-	-	Аналитический метод	0	Закрепление отсутствует
136	440368.57	1362830.02	-	-	Аналитический метод	0	Закрепление отсутствует
137	440363.07	1362846.02	-	-	Аналитический метод	0	Закрепление отсутствует
138	440356.80	1362871.21	-	-	Аналитический метод	0	Закрепление отсутствует
139	440351.39	1362892.93	-	-	Аналитический метод	0	Закрепление отсутствует
140	440345.32	1362917.28	-	-	Аналитический метод	0	Закрепление отсутствует
141	440345.20	1362917.93	-	-	Аналитический метод	0	Закрепление отсутствует
142	440334.32	1362975.78	-	-	Аналитический метод	0	Закрепление отсутствует
143	440325.57	1363068.53	-	-	Аналитический метод	0	Закрепление отсутствует
144	440329.57	1363069.03	-	-	Аналитический метод	0	Закрепление отсутствует
145	440338.32	1362976.28	-	-	Аналитический метод	0	Закрепление отсутствует
146	440348.82	1362921.03	-	-	Аналитический метод	0	Закрепление отсутствует
147	440349.32	1362919.03	-	-	Аналитический метод	0	Закрепление отсутствует

2. Сведения о характерных точках границ объекта

Обозначение характерных точек границ	Существующие координаты, м		Измененные (уточненные) координаты, м		Метод определения координат характерной точки	Средняя квадратическая погрешность положения характерной точки (Mt), м	Описание обозначения точки на местности (при наличии)
	X	Y	X	Y			
1	2	3	4	5	6	7	8
148	440399.82	1362896.78	-	-	Аналитический метод	0	Закрепление отсутствует
149	440390.32	1362903.02	-	-	Аналитический метод	0	Закрепление отсутствует
150	440371.32	1362922.03	-	-	Аналитический метод	0	Закрепление отсутствует
151	440350.32	1362957.78	-	-	Аналитический метод	0	Закрепление отсутствует
152	440346.57	1362971.53	-	-	Аналитический метод	0	Закрепление отсутствует
153	440342.82	1363014.28	-	-	Аналитический метод	0	Закрепление отсутствует
154	440341.57	1363066.28	-	-	Аналитический метод	0	Закрепление отсутствует
155	440341.02	1363069.51	-	-	Аналитический метод	0	Закрепление отсутствует
1	440339.07	1363080.78	-	-	Аналитический метод	0	Закрепление отсутствует
1	-	-	439984.59	1362999.26	Аналитический метод	0.1	Закрепление отсутствует
2	-	-	440018.11	1362970.72	Аналитический метод	0.1	Закрепление отсутствует
3	-	-	440028.02	1362960.92	Аналитический метод	0.1	Закрепление отсутствует
4	-	-	440028.38	1362960.91	Аналитический метод	0.1	Закрепление отсутствует
5	-	-	440029.33	1362960.99	Аналитический метод	0.1	Закрепление отсутствует
6	-	-	440030.21	1362961.20	Аналитический метод	0.1	Закрепление отсутствует
7	-	-	440031.09	1362961.56	Аналитический метод	0.1	Закрепление отсутствует
8	-	-	440031.90	1362962.06	Аналитический метод	0.1	Закрепление отсутствует
9	-	-	440032.58	1362962.64	Аналитический метод	0.1	Закрепление отсутствует
10	-	-	440033.21	1362963.37	Аналитический метод	0.1	Закрепление отсутствует
11	-	-	440033.72	1362964.20	Аналитический метод	0.1	Закрепление отсутствует
12	-	-	440034.06	1362965.03	Аналитический метод	0.1	Закрепление отсутствует
13	-	-	440034.30	1362966.03	Аналитический метод	0.1	Закрепление отсутствует
14	-	-	440034.36	1362966.91	Аналитический метод	0.1	Закрепление отсутствует
15	-	-	440034.36	1362999.26	Аналитический метод	0.1	Закрепление отсутствует
16	-	-	440034.36	1363024.26	Аналитический метод	0.1	Закрепление отсутствует

2. Сведения о характерных точках границ объекта

Обозначение характерных точек границ	Существующие координаты, м		Измененные (уточненные) координаты, м		Метод определения координат характерной точки	Средняя квадратическая погрешность положения характерной точки (Mt), м	Описание обозначения точки на местности (при наличии)
	X	Y	X	Y			
1	2	3	4	5	6	7	8
17	-	-	439990.93	1363024.26	Аналитический метод	0.1	Закрепление отсутствует
18	-	-	439975.17	1363007.28	Аналитический метод	0.1	Закрепление отсутствует
1	-	-	439984.59	1362999.26	Аналитический метод	0.1	Закрепление отсутствует
19	-	-	440309.27	1362825.68	Аналитический метод	0.1	Закрепление отсутствует
20	-	-	440315.82	1362819.02	Аналитический метод	0.1	Закрепление отсутствует
21	-	-	440365.57	1362768.77	Аналитический метод	0.1	Закрепление отсутствует
22	-	-	440399.04	1362730.87	Аналитический метод	0.1	Закрепление отсутствует
23	-	-	440399.57	1362730.27	Аналитический метод	0.1	Закрепление отсутствует
24	-	-	440402.32	1362727.02	Аналитический метод	0.1	Закрепление отсутствует
25	-	-	440391.32	1362741.77	Аналитический метод	0.1	Закрепление отсутствует
26	-	-	440368.57	1362829.77	Аналитический метод	0.1	Закрепление отсутствует
27	-	-	440368.57	1362830.02	Аналитический метод	0.1	Закрепление отсутствует
28	-	-	440363.07	1362846.02	Аналитический метод	0.1	Закрепление отсутствует
29	-	-	440361.76	1362851.28	Аналитический метод	0.1	Закрепление отсутствует
30	-	-	440356.80	1362871.21	Аналитический метод	0.1	Закрепление отсутствует
31	-	-	440351.39	1362892.93	Аналитический метод	0.1	Закрепление отсутствует
32	-	-	440345.32	1362917.28	Аналитический метод	0.1	Закрепление отсутствует
33	-	-	440345.20	1362917.93	Аналитический метод	0.1	Закрепление отсутствует
34	-	-	440302.36	1362917.93	Аналитический метод	0.1	Закрепление отсутствует
35	-	-	440302.36	1362892.93	Аналитический метод	0.1	Закрепление отсутствует
36	-	-	440302.35	1362863.78	Аналитический метод	0.1	Закрепление отсутствует
37	-	-	440302.36	1362847.80	Аналитический метод	0.1	Закрепление отсутствует
38	-	-	440302.39	1362847.07	Аналитический метод	0.1	Закрепление отсутствует
39	-	-	440302.47	1362846.19	Аналитический метод	0.1	Закрепление отсутствует
40	-	-	440302.67	1362845.11	Аналитический метод	0.1	Закрепление отсутствует

2. Сведения о характерных точках границ объекта

Обозначение характерных точек границ	Существующие координаты, м		Измененные (уточненные) координаты, м		Метод определения координат характерной точки	Средняя квадратическая погрешность положения характерной точки (Mt), м	Описание обозначения точки на местности (при наличии)
	X	Y	X	Y			
1	2	3	4	5	6	7	8
41	-	-	440302.99	1362843.98	Аналитический метод	0.1	Закрепление отсутствует
42	-	-	440303.58	1362842.54	Аналитический метод	0.1	Закрепление отсутствует
43	-	-	440304.29	1362841.28	Аналитический метод	0.1	Закрепление отсутствует
44	-	-	440304.83	1362840.52	Аналитический метод	0.1	Закрепление отсутствует
45	-	-	440305.24	1362840.00	Аналитический метод	0.1	Закрепление отсутствует
46	-	-	440305.76	1362839.44	Аналитический метод	0.1	Закрепление отсутствует
47	-	-	440315.95	1362828.94	Аналитический метод	0.1	Закрепление отсутствует
19	-	-	440309.27	1362825.68	Аналитический метод	0.1	Закрепление отсутствует
48	-	-	439968.58	1363432.62	Аналитический метод	0.1	Закрепление отсутствует
49	-	-	439963.32	1363468.29	Аналитический метод	0.1	Закрепление отсутствует
50	-	-	439959.57	1363469.54	Аналитический метод	0.1	Закрепление отсутствует
51	-	-	439949.32	1363461.29	Аналитический метод	0.1	Закрепление отсутствует
52	-	-	439936.07	1363445.54	Аналитический метод	0.1	Закрепление отсутствует
53	-	-	439932.73	1363444.94	Аналитический метод	0.1	Закрепление отсутствует
54	-	-	439932.68	1363432.62	Аналитический метод	0.1	Закрепление отсутствует
48	-	-	439968.58	1363432.62	Аналитический метод	0.1	Закрепление отсутствует
55	-	-	439858.35	1363355.06	Аналитический метод	0.1	Закрепление отсутствует
56	-	-	439883.41	1363356.08	Аналитический метод	0.1	Закрепление отсутствует
57	-	-	439894.64	1363356.54	Аналитический метод	0.1	Закрепление отсутствует
58	-	-	439894.82	1363356.54	Аналитический метод	0.1	Закрепление отсутствует
59	-	-	439895.24	1363356.53	Аналитический метод	0.1	Закрепление отсутствует
60	-	-	439895.40	1363356.52	Аналитический метод	0.1	Закрепление отсутствует
61	-	-	439895.54	1363356.51	Аналитический метод	0.1	Закрепление отсутствует
62	-	-	439895.84	1363356.47	Аналитический метод	0.1	Закрепление отсутствует
63	-	-	439903.41	1363355.24	Аналитический метод	0.1	Закрепление отсутствует

2. Сведения о характерных точках границ объекта

Обозначение характерных точек границ	Существующие координаты, м		Измененные (уточненные) координаты, м		Метод определения координат характерной точки	Средняя квадратическая погрешность положения характерной точки (Mt), м	Описание обозначения точки на местности (при наличии)
	X	Y	X	Y			
1	2	3	4	5	6	7	8
64	-	-	439918.72	1363352.76	Аналитический метод	0.1	Закрепление отсутствует
65	-	-	439919.32	1363352.69	Аналитический метод	0.1	Закрепление отсутствует
66	-	-	439919.48	1363352.69	Аналитический метод	0.1	Закрепление отсутствует
67	-	-	439919.78	1363352.68	Аналитический метод	0.1	Закрепление отсутствует
68	-	-	439919.95	1363352.69	Аналитический метод	0.1	Закрепление отсутствует
69	-	-	439920.53	1363352.74	Аналитический метод	0.1	Закрепление отсутствует
70	-	-	439921.14	1363352.86	Аналитический метод	0.1	Закрепление отсутствует
71	-	-	439921.90	1363353.11	Аналитический метод	0.1	Закрепление отсутствует
72	-	-	439922.49	1363353.38	Аналитический метод	0.1	Закрепление отсутствует
73	-	-	439922.99	1363353.68	Аналитический метод	0.1	Закрепление отсутствует
74	-	-	439923.68	1363354.21	Аналитический метод	0.1	Закрепление отсутствует
75	-	-	439924.26	1363354.80	Аналитический метод	0.1	Закрепление отсутствует
76	-	-	439924.71	1363355.41	Аналитический метод	0.1	Закрепление отсутствует
77	-	-	439925.04	1363355.98	Аналитический метод	0.1	Закрепление отсутствует
78	-	-	439925.28	1363356.54	Аналитический метод	0.1	Закрепление отсутствует
79	-	-	439925.44	1363357.01	Аналитический метод	0.1	Закрепление отсутствует
80	-	-	439925.61	1363357.76	Аналитический метод	0.1	Закрепление отсутствует
81	-	-	439925.68	1363358.68	Аналитический метод	0.1	Закрепление отсутствует
82	-	-	439925.68	1363398.22	Аналитический метод	0.1	Закрепление отсутствует
83	-	-	439925.68	1363444.47	Аналитический метод	0.1	Закрепление отсутствует
84	-	-	439919.57	1363444.79	Аналитический метод	0.1	Закрепление отсутствует
85	-	-	439910.82	1363443.54	Аналитический метод	0.1	Закрепление отсутствует
86	-	-	439905.07	1363439.79	Аналитический метод	0.1	Закрепление отсутствует
87	-	-	439903.41	1363436.22	Аналитический метод	0.1	Закрепление отсутствует
88	-	-	439898.57	1363425.79	Аналитический метод	0.1	Закрепление отсутствует

2. Сведения о характерных точках границ объекта

Обозначение характерных точек границ	Существующие координаты, м		Измененные (уточненные) координаты, м		Метод определения координат характерной точки	Средняя квадратическая погрешность положения характерной точки (Mt), м	Описание обозначения точки на местности (при наличии)
	X	Y	X	Y			
1	2	3	4	5	6	7	8
89	-	-	439892.32	1363409.29	Аналитический метод	0.1	Закрепление отсутствует
90	-	-	439884.57	1363400.29	Аналитический метод	0.1	Закрепление отсутствует
91	-	-	439883.41	1363399.66	Аналитический метод	0.1	Закрепление отсутствует
92	-	-	439870.82	1363392.79	Аналитический метод	0.1	Закрепление отсутствует
93	-	-	439861.07	1363391.54	Аналитический метод	0.1	Закрепление отсутствует
94	-	-	439858.35	1363389.15	Аналитический метод	0.1	Закрепление отсутствует
55	-	-	439858.35	1363355.06	Аналитический метод	0.1	Закрепление отсутствует
95	-	-	439980.16	1363088.99	Аналитический метод	0.1	Закрепление отсутствует
96	-	-	439977.01	1363101.47	Аналитический метод	0.1	Закрепление отсутствует
97	-	-	439971.04	1363125.17	Аналитический метод	0.1	Закрепление отсутствует
98	-	-	439970.89	1363125.67	Аналитический метод	0.1	Закрепление отсутствует
99	-	-	439970.71	1363126.13	Аналитический метод	0.1	Закрепление отсутствует
100	-	-	439970.45	1363126.64	Аналитический метод	0.1	Закрепление отсутствует
101	-	-	439970.19	1363127.06	Аналитический метод	0.1	Закрепление отсутствует
102	-	-	439969.88	1363127.48	Аналитический метод	0.1	Закрепление отсутствует
103	-	-	439969.52	1363127.89	Аналитический метод	0.1	Закрепление отсутствует
104	-	-	439969.14	1363128.25	Аналитический метод	0.1	Закрепление отсутствует
105	-	-	439968.73	1363128.57	Аналитический метод	0.1	Закрепление отсутствует
106	-	-	439968.30	1363128.85	Аналитический метод	0.1	Закрепление отсутствует
107	-	-	439967.68	1363129.18	Аналитический метод	0.1	Закрепление отсутствует
108	-	-	439966.70	1363129.52	Аналитический метод	0.1	Закрепление отсутствует
109	-	-	439966.35	1363129.59	Аналитический метод	0.1	Закрепление отсутствует
110	-	-	439965.85	1363129.67	Аналитический метод	0.1	Закрепление отсутствует
111	-	-	439965.29	1363129.70	Аналитический метод	0.1	Закрепление отсутствует
112	-	-	439964.98	1363129.70	Аналитический метод	0.1	Закрепление отсутствует

2. Сведения о характерных точках границ объекта

Обозначение характерных точек границ	Существующие координаты, м		Измененные (уточненные) координаты, м		Метод определения координат характерной точки	Средняя квадратическая погрешность положения характерной точки (Mt), м	Описание обозначения точки на местности (при наличии)
	X	Y	X	Y			
1	2	3	4	5	6	7	8
113	-	-	439964.34	1363129.64	Аналитический метод	0.1	Закрепление отсутствует
114	-	-	439963.77	1363129.52	Аналитический метод	0.1	Закрепление отсутствует
115	-	-	439963.31	1363129.39	Аналитический метод	0.1	Закрепление отсутствует
116	-	-	439962.77	1363129.18	Аналитический метод	0.1	Закрепление отсутствует
117	-	-	439962.45	1363129.02	Аналитический метод	0.1	Закрепление отсутствует
118	-	-	439961.39	1363128.44	Аналитический метод	0.1	Закрепление отсутствует
119	-	-	439946.35	1363120.14	Аналитический метод	0.1	Закрепление отсутствует
120	-	-	439945.82	1363119.81	Аналитический метод	0.1	Закрепление отсутствует
121	-	-	439945.17	1363119.28	Аналитический метод	0.1	Закрепление отсутствует
122	-	-	439944.89	1363119.00	Аналитический метод	0.1	Закрепление отсутствует
123	-	-	439944.32	1363102.60	Аналитический метод	0.1	Закрепление отсутствует
124	-	-	439944.43	1363085.52	Аналитический метод	0.1	Закрепление отсутствует
125	-	-	439944.60	1363058.99	Аналитический метод	0.1	Закрепление отсутствует
126	-	-	439944.75	1363036.32	Аналитический метод	0.1	Закрепление отсутствует
127	-	-	439944.94	1363035.06	Аналитический метод	0.1	Закрепление отсутствует
128	-	-	439945.24	1363034.30	Аналитический метод	0.1	Закрепление отсутствует
129	-	-	439946.63	1363031.37	Аналитический метод	0.1	Закрепление отсутствует
130	-	-	439946.79	1363031.46	Аналитический метод	0.1	Закрепление отсутствует
131	-	-	439950.65	1363023.75	Аналитический метод	0.1	Закрепление отсутствует
132	-	-	439951.09	1363023.06	Аналитический метод	0.1	Закрепление отсутствует
133	-	-	439951.50	1363022.59	Аналитический метод	0.1	Закрепление отсутствует
134	-	-	439952.24	1363022.01	Аналитический метод	0.1	Закрепление отсутствует
135	-	-	439953.65	1363021.11	Аналитический метод	0.1	Закрепление отсутствует
136	-	-	439962.65	1363015.36	Аналитический метод	0.1	Закрепление отсутствует
137	-	-	439981.25	1363023.74	Аналитический метод	0.1	Закрепление отсутствует

2. Сведения о характерных точках границ объекта

Обозначение характерных точек границ	Существующие координаты, м		Измененные (уточненные) координаты, м		Метод определения координат характерной точки	Средняя квадратическая погрешность положения характерной точки (Mt), м	Описание обозначения точки на местности (при наличии)
	X	Y	X	Y			
1	2	3	4	5	6	7	8
138	-	-	439984.74	1363028.61	Аналитический метод	0.1	Закрепление отсутствует
139	-	-	439987.66	1363033.24	Аналитический метод	0.1	Закрепление отсутствует
140	-	-	439992.06	1363041.75	Аналитический метод	0.1	Закрепление отсутствует
141	-	-	439988.87	1363054.39	Аналитический метод	0.1	Закрепление отсутствует
142	-	-	439982.98	1363077.80	Аналитический метод	0.1	Закрепление отсутствует
95	-	-	439980.16	1363088.99	Аналитический метод	0.1	Закрепление отсутствует
143	-	-	440215.36	1363092.43	Аналитический метод	0.1	Закрепление отсутствует
144	-	-	440215.36	1362942.43	Аналитический метод	0.1	Закрепление отсутствует
145	-	-	440255.36	1362942.43	Аналитический метод	0.1	Закрепление отсутствует
146	-	-	440255.36	1362917.43	Аналитический метод	0.1	Закрепление отсутствует
147	-	-	440255.36	1362892.43	Аналитический метод	0.1	Закрепление отсутствует
148	-	-	440255.36	1362885.65	Аналитический метод	0.1	Закрепление отсутствует
149	-	-	440287.82	1362852.17	Аналитический метод	0.1	Закрепление отсутствует
150	-	-	440288.61	1362852.50	Аналитический метод	0.1	Закрепление отсутствует
151	-	-	440289.48	1362852.97	Аналитический метод	0.1	Закрепление отсутствует
152	-	-	440290.40	1362853.57	Аналитический метод	0.1	Закрепление отсутствует
153	-	-	440291.30	1362854.30	Аналитический метод	0.1	Закрепление отсутствует
154	-	-	440291.81	1362854.77	Аналитический метод	0.1	Закрепление отсутствует
155	-	-	440292.40	1362855.40	Аналитический метод	0.1	Закрепление отсутствует
156	-	-	440293.04	1362856.20	Аналитический метод	0.1	Закрепление отсутствует
157	-	-	440293.73	1362857.25	Аналитический метод	0.1	Закрепление отсутствует
158	-	-	440294.40	1362858.58	Аналитический метод	0.1	Закрепление отсутствует
159	-	-	440294.90	1362859.99	Аналитический метод	0.1	Закрепление отсутствует
160	-	-	440295.18	1362861.22	Аналитический метод	0.1	Закрепление отсутствует
161	-	-	440295.26	1362861.70	Аналитический метод	0.1	Закрепление отсутствует

2. Сведения о характерных точках границ объекта

Обозначение характерных точек границ	Существующие координаты, м		Измененные (уточненные) координаты, м		Метод определения координат характерной точки	Средняя квадратическая погрешность положения характерной точки (Mt), м	Описание обозначения точки на местности (при наличии)
	X	Y	X	Y			
1	2	3	4	5	6	7	8
162	-	-	440295.36	1362863.30	Аналитический метод	0.1	Закрепление отсутствует
163	-	-	440295.36	1362892.43	Аналитический метод	0.1	Закрепление отсутствует
164	-	-	440295.36	1362917.43	Аналитический метод	0.1	Закрепление отсутствует
165	-	-	440295.36	1362942.43	Аналитический метод	0.1	Закрепление отсутствует
166	-	-	440295.36	1362967.43	Аналитический метод	0.1	Закрепление отсутствует
167	-	-	440295.36	1362992.43	Аналитический метод	0.1	Закрепление отсутствует
168	-	-	440295.36	1363017.43	Аналитический метод	0.1	Закрепление отсутствует
169	-	-	440295.36	1363042.43	Аналитический метод	0.1	Закрепление отсутствует
170	-	-	440295.36	1363067.43	Аналитический метод	0.1	Закрепление отсутствует
171	-	-	440295.36	1363092.43	Аналитический метод	0.1	Закрепление отсутствует
172	-	-	440255.36	1363092.43	Аналитический метод	0.1	Закрепление отсутствует
143	-	-	440215.36	1363092.43	Аналитический метод	0.1	Закрепление отсутствует
173	-	-	440168.36	1363111.58	Аналитический метод	0.1	Закрепление отсутствует
174	-	-	440155.32	1363106.28	Аналитический метод	0.1	Закрепление отсутствует
175	-	-	440133.82	1363101.78	Аналитический метод	0.1	Закрепление отсутствует
176	-	-	440128.36	1363100.98	Аналитический метод	0.1	Закрепление отсутствует
177	-	-	440128.36	1363067.43	Аналитический метод	0.1	Закрепление отсутствует
178	-	-	440128.36	1362899.07	Аналитический метод	0.1	Закрепление отсутствует
179	-	-	440128.37	1362898.89	Аналитический метод	0.1	Закрепление отсутствует
180	-	-	440128.39	1362898.54	Аналитический метод	0.1	Закрепление отсутствует
181	-	-	440128.43	1362898.18	Аналитический метод	0.1	Закрепление отсутствует
182	-	-	440128.56	1362897.57	Аналитический метод	0.1	Закрепление отсутствует
183	-	-	440128.70	1362897.10	Аналитический метод	0.1	Закрепление отсутствует
184	-	-	440129.02	1362896.34	Аналитический метод	0.1	Закрепление отсутствует
185	-	-	440129.33	1362895.81	Аналитический метод	0.1	Закрепление отсутствует

2. Сведения о характерных точках границ объекта

Обозначение характерных точек границ	Существующие координаты, м		Измененные (уточненные) координаты, м		Метод определения координат характерной точки	Средняя квадратическая погрешность положения характерной точки (Mt), м	Описание обозначения точки на местности (при наличии)
	X	Y	X	Y			
1	2	3	4	5	6	7	8
186	-	-	440129.68	1362895.32	Аналитический метод	0.1	Закрепление отсутствует
187	-	-	440130.04	1362894.91	Аналитический метод	0.1	Закрепление отсутствует
188	-	-	440130.25	1362894.70	Аналитический метод	0.1	Закрепление отсутствует
189	-	-	440168.36	1362893.43	Аналитический метод	0.1	Закрепление отсутствует
190	-	-	440168.36	1362967.43	Аналитический метод	0.1	Закрепление отсутствует
191	-	-	440208.36	1362967.43	Аналитический метод	0.1	Закрепление отсутствует
192	-	-	440208.36	1363092.43	Аналитический метод	0.1	Закрепление отсутствует
193	-	-	440168.36	1363092.43	Аналитический метод	0.1	Закрепление отсутствует
173	-	-	440168.36	1363111.58	Аналитический метод	0.1	Закрепление отсутствует
194	-	-	440081.36	1363074.26	Аналитический метод	0.1	Закрепление отсутствует
195	-	-	440041.36	1363074.26	Аналитический метод	0.1	Закрепление отсутствует
196	-	-	440041.36	1363049.26	Аналитический метод	0.1	Закрепление отсутствует
197	-	-	440041.36	1363024.26	Аналитический метод	0.1	Закрепление отсутствует
198	-	-	440041.36	1362999.26	Аналитический метод	0.1	Закрепление отсутствует
199	-	-	440041.36	1362974.26	Аналитический метод	0.1	Закрепление отсутствует
200	-	-	440041.36	1362949.26	Аналитический метод	0.1	Закрепление отсутствует
201	-	-	440041.36	1362948.08	Аналитический метод	0.1	Закрепление отсутствует
202	-	-	440041.47	1362947.59	Аналитический метод	0.1	Закрепление отсутствует
203	-	-	440081.36	1362904.07	Аналитический метод	0.1	Закрепление отсутствует
204	-	-	440085.74	1362899.23	Аналитический метод	0.1	Закрепление отсутствует
205	-	-	440089.17	1362897.34	Аналитический метод	0.1	Закрепление отсутствует
206	-	-	440098.31	1362895.75	Аналитический метод	0.1	Закрепление отсутствует
207	-	-	440118.91	1362895.08	Аналитический метод	0.1	Закрепление отсутствует
208	-	-	440120.53	1362896.64	Аналитический метод	0.1	Закрепление отсутствует
209	-	-	440121.36	1362899.70	Аналитический метод	0.1	Закрепление отсутствует

2. Сведения о характерных точках границ объекта

Обозначение характерных точек границ	Существующие координаты, м		Измененные (уточненные) координаты, м		Метод определения координат характерной точки	Средняя квадратическая погрешность положения характерной точки (Mt), м	Описание обозначения точки на местности (при наличии)
	X	Y	X	Y			
1	2	3	4	5	6	7	8
210	-	-	440121.36	1362924.26	Аналитический метод	0.1	Закрепление отсутствует
211	-	-	440121.36	1362949.26	Аналитический метод	0.1	Закрепление отсутствует
212	-	-	440121.36	1362974.26	Аналитический метод	0.1	Закрепление отсутствует
213	-	-	440121.36	1362999.26	Аналитический метод	0.1	Закрепление отсутствует
214	-	-	440121.36	1363024.26	Аналитический метод	0.1	Закрепление отсутствует
215	-	-	440121.36	1363049.26	Аналитический метод	0.1	Закрепление отсутствует
216	-	-	440121.36	1363074.26	Аналитический метод	0.1	Закрепление отсутствует
194	-	-	440081.36	1363074.26	Аналитический метод	0.1	Закрепление отсутствует

3. Сведения о характерных точках части (частей) границы объекта

Обозначение характерных точек части границы	Существующие координаты, м		Измененные (уточненные) координаты, м		Метод определения координат характерной точки	Средняя квадратическая погрешность положения характерной точки (Mt), м	Описание обозначения точки на местности (при наличии)
	X	Y	X	Y			
1	2	3	4	5	6	7	8
-	-	-	-	-	-	-	

ТЕКСТОВОЕ ОПИСАНИЕ
местоположения границ населенных пунктов, территориальных зон

Прохождение границы		Описание прохождения границы
от точки	до точки	
1	2	3
-	-	-

ГРАФИЧЕСКОЕ ОПИСАНИЕ
местоположения границ населенных пунктов, территориальных зон, особо охраняемых природных территорий, зон с особыми условиями использования территории

Универсальная общественно-деловая зона (ОД-У 1-1)

(наименование объекта, местоположение границ которого описано (далее - объект))

Раздел 1

Сведения об объекте

№ п/п	Характеристики объекта	Описание характеристик
1	2	3
1.	Местоположение объекта	Республика Татарстан (Татарстан), м.р-н Рыбно-Слободский, с.п Русско-Ошнякское, село Русский Ошняк
2.	Площадь объекта +/- величина погрешности определения площади (Р +/- Дельта Р)	1344 +/- 13 м²
3.	Иные характеристики объекта	-

Раздел 2

<p>Сведения о местоположении границ объекта</p>

1. Система координат МСК-16, зона 1

2. Сведения о характерных точках границ объекта

Обозначение характерных точек границ	Координаты, м		Метод определения координат характерной точки	Средняя квадратическая погрешность положения характерной точки (Mt), м	Описание обозначения точки на местности (при наличии)
	X	Y			
1	2	3	4	5	6
1	440888.35	1362754.65	Аналитический метод	0.1	Закрепление отсутствует
2	440872.78	1362749.42	Аналитический метод	0.1	Закрепление отсутствует
3	440879.66	1362721.32	Аналитический метод	0.1	Закрепление отсутствует
4	440923.96	1362734.93	Аналитический метод	0.1	Закрепление отсутствует
5	440915.37	1362763.71	Аналитический метод	0.1	Закрепление отсутствует
1	440888.35	1362754.65	Аналитический метод	0.1	Закрепление отсутствует

3. Сведения о характерных точках части (частей) границы объекта

Обозначение характерных точек части границы	Координаты, м		Метод определения координат характерной точки	Средняя квадратическая погрешность положения характерной точки (Mt), м	Описание обозначения точки на местности (при наличии)
	X	Y			
1	2	3	4	5	6
-	-	-	-	-	-

Раздел 3							
Сведения о местоположении измененных (уточненных) границ объекта							
1. Система координат -							
2. Сведения о характерных точках границ объекта							
Обозначение характерных точек границ	Существующие координаты, м		Измененные (уточненные) координаты, м		Метод определения координат характерной точки	Средняя квадратическая погрешность положения характерной точки (Mt), м	Описание обозначения точки на местности (при наличии)
	X	Y	X	Y			
1	2	3	4	5	6	7	8
-	-	-	-	-	-	-	
3. Сведения о характерных точках части (частей) границы объекта							
Обозначение характерных точек части границы	Существующие координаты, м		Измененные (уточненные) координаты, м		Метод определения координат характерной точки	Средняя квадратическая погрешность положения характерной точки (Mt), м	Описание обозначения точки на местности (при наличии)
	X	Y	X	Y			
1	2	3	4	5	6	7	8
-	-	-	-	-	-	-	

ТЕКСТОВОЕ ОПИСАНИЕ
местоположения границ населенных пунктов, территориальных зон

Прохождение границы		Описание прохождения границы
от точки	до точки	
1	2	3
-	-	-

ГРАФИЧЕСКОЕ ОПИСАНИЕ
местоположения границ населенных пунктов, территориальных зон, особо охраняемых природных территорий, зон с особыми условиями использования территории

Универсальная общественно-деловая зона (ОД-У 1-2)

(наименование объекта, местоположение границ которого описано (далее - объект))

Раздел 1

Сведения об объекте

№ п/п	Характеристики объекта	Описание характеристик
1	2	3
1.	Местоположение объекта	Республика Татарстан (Татарстан), м.р-н Рыбно-Слободский, с.п Русско-Ошнякское, село Русский Ошняк
2.	Площадь объекта +/- величина погрешности определения площади (Р +/- Дельта Р)	1176 +/- 12 м²
3.	Иные характеристики объекта	-

Раздел 2

<p align="center">Сведения о местоположении границ объекта</p>

1. Система координат МСК-16, зона 1

2. Сведения о характерных точках границ объекта

Обозначение характерных точек границ	Координаты, м		Метод определения координат характерной точки	Средняя квадратическая погрешность положения характерной точки (Mt), м	Описание обозначения точки на местности (при наличии)
	X	Y			
1	2	3	4	5	6
1	440865.72	1362768.14	Аналитический метод	0.1	Закрепление отсутствует
2	440883.77	1362774.93	Аналитический метод	0.1	Закрепление отсутствует
3	440895.78	1362778.87	Аналитический метод	0.1	Закрепление отсутствует
4	440893.70	1362786.10	Аналитический метод	0.1	Закрепление отсутствует
5	440883.67	1362812.84	Аналитический метод	0.1	Закрепление отсутствует
6	440856.09	1362810.89	Аналитический метод	0.1	Закрепление отсутствует
7	440864.05	1362775.81	Аналитический метод	0.1	Закрепление отсутствует
1	440865.72	1362768.14	Аналитический метод	0.1	Закрепление отсутствует

3. Сведения о характерных точках части (частей) границы объекта

Обозначение характерных точек части границы	Координаты, м		Метод определения координат характерной точки	Средняя квадратическая погрешность положения характерной точки (Mt), м	Описание обозначения точки на местности (при наличии)
	X	Y			
1	2	3	4	5	6
-	-	-	-	-	-

Раздел 3							
Сведения о местоположении измененных (уточненных) границ объекта							
1. Система координат -							
2. Сведения о характерных точках границ объекта							
Обозначение характерных точек границ	Существующие координаты, м		Измененные (уточненные) координаты, м		Метод определения координат характерной точки	Средняя квадратическая погрешность положения характерной точки (Mt), м	Описание обозначения точки на местности (при наличии)
	X	Y	X	Y			
1	2	3	4	5	6	7	8
-	-	-	-	-	-	-	
3. Сведения о характерных точках части (частей) границы объекта							
Обозначение характерных точек части границы	Существующие координаты, м		Измененные (уточненные) координаты, м		Метод определения координат характерной точки	Средняя квадратическая погрешность положения характерной точки (Mt), м	Описание обозначения точки на местности (при наличии)
	X	Y	X	Y			
1	2	3	4	5	6	7	8
-	-	-	-	-	-	-	

ТЕКСТОВОЕ ОПИСАНИЕ
местоположения границ населенных пунктов, территориальных зон

Прохождение границы		Описание прохождения границы
от точки	до точки	
1	2	3
-	-	-

ГРАФИЧЕСКОЕ ОПИСАНИЕ
местоположения границ населенных пунктов, территориальных зон, особо охраняемых природных территорий, зон с особыми условиями использования территории

Универсальная общественно-деловая зона (ОД-У 1-3)

(наименование объекта, местоположение границ которого описано (далее - объект))

Раздел 1

Сведения об объекте

№ п/п	Характеристики объекта	Описание характеристик
1	2	3
1.	Местоположение объекта	Республика Татарстан (Татарстан), м.р-н Рыбно-Слободский, с.п Русско-Ошнякское, село Русский Ошняк
2.	Площадь объекта +/- величина погрешности определения площади (Р +/- Дельта Р)	3237 +/- 20 м²
3.	Иные характеристики объекта	-

Раздел 2

<p align="center">Сведения о местоположении границ объекта</p>

1. Система координат МСК-16, зона 1

2. Сведения о характерных точках границ объекта

Обозначение характерных точек границ	Координаты, м		Метод определения координат характерной точки	Средняя квадратическая погрешность положения характерной точки (Mt), м	Описание обозначения точки на местности (при наличии)
	X	Y			
1	2	3	4	5	6
1	441334.03	1363577.61	Аналитический метод	0.1	Закрепление отсутствует
2	441330.61	1363580.25	Аналитический метод	0.1	Закрепление отсутствует
3	441331.14	1363595.99	Аналитический метод	0.1	Закрепление отсутствует
4	441335.77	1363603.59	Аналитический метод	0.1	Закрепление отсутствует
5	441336.04	1363607.65	Аналитический метод	0.1	Закрепление отсутствует
6	441337.21	1363625.11	Аналитический метод	0.1	Закрепление отсутствует
7	441273.82	1363569.85	Аналитический метод	0.1	Закрепление отсутствует
8	441329.72	1363513.28	Аналитический метод	0.1	Закрепление отсутствует
9	441327.42	1363522.58	Аналитический метод	0.1	Закрепление отсутствует
10	441330.60	1363526.42	Аналитический метод	0.1	Закрепление отсутствует
1	441334.03	1363577.61	Аналитический метод	0.1	Закрепление отсутствует

3. Сведения о характерных точках части (частей) границы объекта

Обозначение характерных точек части границы	Координаты, м		Метод определения координат характерной точки	Средняя квадратическая погрешность положения характерной точки (Mt), м	Описание обозначения точки на местности (при наличии)
	X	Y			
1	2	3	4	5	6
-	-	-	-	-	-

Раздел 3							
Сведения о местоположении измененных (уточненных) границ объекта							
1. Система координат -							
2. Сведения о характерных точках границ объекта							
Обозначение характерных точек границ	Существующие координаты, м		Измененные (уточненные) координаты, м		Метод определения координат характерной точки	Средняя квадратическая погрешность положения характерной точки (Mt), м	Описание обозначения точки на местности (при наличии)
	X	Y	X	Y			
1	2	3	4	5	6	7	8
-	-	-	-	-	-	-	
3. Сведения о характерных точках части (частей) границы объекта							
Обозначение характерных точек части границы	Существующие координаты, м		Измененные (уточненные) координаты, м		Метод определения координат характерной точки	Средняя квадратическая погрешность положения характерной точки (Mt), м	Описание обозначения точки на местности (при наличии)
	X	Y	X	Y			
1	2	3	4	5	6	7	8
-	-	-	-	-	-	-	

ТЕКСТОВОЕ ОПИСАНИЕ
местоположения границ населенных пунктов, территориальных зон

Прохождение границы		Описание прохождения границы
от точки	до точки	
1	2	3
-	-	-

ГРАФИЧЕСКОЕ ОПИСАНИЕ
местоположения границ населенных пунктов, территориальных зон, особо охраняемых природных территорий, зон с особыми условиями использования территории

Универсальная общественно-деловая зона (ОД-У 1-4)

(наименование объекта, местоположение границ которого описано (далее - объект))

Раздел 1

Сведения об объекте

№ п/п	Характеристики объекта	Описание характеристик
1	2	3
1.	Местоположение объекта	Республика Татарстан (Татарстан), м.р-н Рыбно-Слободский, с.п Русско-Ошнякское, село Русский Ошняк
2.	Площадь объекта +/- величина погрешности определения площади (Р +/- Дельта Р)	14059 +/- 41 м²
3.	Иные характеристики объекта	-

Раздел 2

<p align="center">Сведения о местоположении границ объекта</p>

1. Система координат -

2. Сведения о характерных точках границ объекта

Обозначение характерных точек границ	Координаты, м		Метод определения координат характерной точки	Средняя квадратическая погрешность положения характерной точки (Mt), м	Описание обозначения точки на местности (при наличии)
	X	Y			
1	2	3	4	5	6
-	-	-	-	-	-

3. Сведения о характерных точках части (частей) границы объекта

Обозначение характерных точек части границы	Координаты, м		Метод определения координат характерной точки	Средняя квадратическая погрешность положения характерной точки (Mt), м	Описание обозначения точки на местности (при наличии)
	X	Y			
1	2	3	4	5	6
-	-	-	-	-	-

Раздел 3							
Сведения о местоположении измененных (уточненных) границ объекта							
1. Система координат МСК-16, зона 1							
2. Сведения о характерных точках границ объекта							
Обозначение характерных точек границ	Существующие координаты, м		Измененные (уточненные) координаты, м		Метод определения координат характерной точки	Средняя квадратическая погрешность положения характерной точки (Mt), м	Описание обозначения точки на местности (при наличии)
	X	Y	X	Y			
1	2	3	4	5	6	7	8
1	441002.39	1363449.19	-	-	Аналитический метод	0	Закрепление отсутствует
2	440966.03	1363427.34	-	-	Аналитический метод	0	Закрепление отсутствует
3	440929.12	1363408.10	-	-	Аналитический метод	0	Закрепление отсутствует
4	440926.81	1363413.94	-	-	Аналитический метод	0	Закрепление отсутствует
5	440924.81	1363417.57	-	-	Аналитический метод	0	Закрепление отсутствует
6	440921.60	1363417.70	-	-	Аналитический метод	0	Закрепление отсутствует
7	440914.60	1363422.40	-	-	Аналитический метод	0	Закрепление отсутствует
8	440918.69	1363426.44	-	-	Аналитический метод	0	Закрепление отсутствует
9	440917.79	1363427.67	-	-	Аналитический метод	0	Закрепление отсутствует
10	440914.39	1363424.28	-	-	Аналитический метод	0	Закрепление отсутствует
11	440882.64	1363445.14	-	-	Аналитический метод	0	Закрепление отсутствует
12	440885.51	1363458.10	-	-	Аналитический метод	0	Закрепление отсутствует
13	440886.29	1363461.60	-	-	Аналитический метод	0	Закрепление отсутствует
14	440862.47	1363501.23	-	-	Аналитический метод	0	Закрепление отсутствует
15	440888.23	1363521.75	-	-	Аналитический метод	0	Закрепление отсутствует
16	440888.54	1363523.06	-	-	Аналитический метод	0	Закрепление отсутствует
17	440931.06	1363551.27	-	-	Аналитический метод	0	Закрепление отсутствует
1	441002.39	1363449.19	-	-	Аналитический метод	0	Закрепление отсутствует
18	440893.69	1362786.09	-	-	Аналитический метод	0	Закрепление отсутствует
19	440864.05	1362775.81	-	-	Аналитический метод	0	Закрепление отсутствует
20	440856.09	1362810.89	-	-	Аналитический метод	0	Закрепление отсутствует
21	440883.66	1362812.83	-	-	Аналитический метод	0	Закрепление отсутствует

2. Сведения о характерных точках границ объекта							
Обозначение характерных точек границ	Существующие координаты, м		Измененные (уточненные) координаты, м		Метод определения координат характерной точки	Средняя квадратическая погрешность положения характерной точки (Mt), м	Описание обозначения точки на местности (при наличии)
	X	Y	X	Y			
1	2	3	4	5	6	7	8
18	440893.69	1362786.09	-	-	Аналитический метод	0	Закрепление отсутствует
22	440905.72	1362751.32	-	-	Аналитический метод	0	Закрепление отсутствует
23	440914.66	1362754.93	-	-	Аналитический метод	0	Закрепление отсутствует
24	440917.78	1362745.66	-	-	Аналитический метод	0	Закрепление отсутствует
25	440899.41	1362738.89	-	-	Аналитический метод	0	Закрепление отсутствует
26	440899.07	1362739.83	-	-	Аналитический метод	0	Закрепление отсутствует
27	440895.22	1362750.26	-	-	Аналитический метод	0	Закрепление отсутствует
28	440898.10	1362751.32	-	-	Аналитический метод	0	Закрепление отсутствует
29	440897.66	1362752.52	-	-	Аналитический метод	0	Закрепление отсутствует
30	440901.45	1362753.91	-	-	Аналитический метод	0	Закрепление отсутствует
31	440901.89	1362752.72	-	-	Аналитический метод	0	Закрепление отсутствует
32	440904.81	1362753.79	-	-	Аналитический метод	0	Закрепление отсутствует
22	440905.72	1362751.32	-	-	Аналитический метод	0	Закрепление отсутствует
33	440726.30	1363457.20	-	-	Аналитический метод	0	Закрепление отсутствует
34	440699.00	1363437.60	-	-	Аналитический метод	0	Закрепление отсутствует
35	440666.80	1363478.90	-	-	Аналитический метод	0	Закрепление отсутствует
36	440694.00	1363499.10	-	-	Аналитический метод	0	Закрепление отсутствует
33	440726.30	1363457.20	-	-	Аналитический метод	0	Закрепление отсутствует
37	441330.67	1363596.24	-	-	Аналитический метод	0	Закрепление отсутствует
38	441326.93	1363605.72	-	-	Аналитический метод	0	Закрепление отсутствует
39	441311.05	1363599.41	-	-	Аналитический метод	0	Закрепление отсутствует
40	441309.28	1363596.00	-	-	Аналитический метод	0	Закрепление отсутствует
41	441311.73	1363590.70	-	-	Аналитический метод	0	Закрепление отсутствует
42	441315.44	1363589.39	-	-	Аналитический метод	0	Закрепление отсутствует
37	441330.67	1363596.24	-	-	Аналитический метод	0	Закрепление отсутствует

2. Сведения о характерных точках границ объекта

Обозначение характерных точек границ	Существующие координаты, м		Измененные (уточненные) координаты, м		Метод определения координат характерной точки	Средняя квадратическая погрешность положения характерной точки (Mt), м	Описание обозначения точки на местности (при наличии)
	X	Y	X	Y			
1	2	3	4	5	6	7	8
1	-	-	440933.11	1363391.43	Аналитический метод	0.1	Закрепление отсутствует
2	-	-	441012.43	1363450.02	Аналитический метод	0.1	Закрепление отсутствует
3	-	-	440930.66	1363558.86	Аналитический метод	0.1	Закрепление отсутствует
4	-	-	440825.67	1363487.99	Аналитический метод	0.1	Закрепление отсутствует
5	-	-	440830.56	1363486.92	Аналитический метод	0.1	Закрепление отсутствует
6	-	-	440836.54	1363484.98	Аналитический метод	0.1	Закрепление отсутствует
7	-	-	440836.90	1363484.81	Аналитический метод	0.1	Закрепление отсутствует
8	-	-	440839.98	1363484.22	Аналитический метод	0.1	Закрепление отсутствует
9	-	-	440845.96	1363482.28	Аналитический метод	0.1	Закрепление отсутствует
10	-	-	440851.64	1363479.61	Аналитический метод	0.1	Закрепление отсутствует
11	-	-	440856.08	1363477.31	Аналитический метод	0.1	Закрепление отсутствует
12	-	-	440856.62	1363477.01	Аналитический метод	0.1	Закрепление отсутствует
13	-	-	440859.56	1363476.05	Аналитический метод	0.1	Закрепление отсутствует
14	-	-	440865.24	1363473.38	Аналитический метод	0.1	Закрепление отсутствует
15	-	-	440870.54	1363470.01	Аналитический метод	0.1	Закрепление отсутствует
16	-	-	440874.50	1363466.96	Аналитический метод	0.1	Закрепление отсутствует
17	-	-	440878.39	1363463.82	Аналитический метод	0.1	Закрепление отсутствует
18	-	-	440883.23	1363459.82	Аналитический метод	0.1	Закрепление отсутствует
19	-	-	440884.01	1363459.07	Аналитический метод	0.1	Закрепление отсутствует
20	-	-	440885.51	1363458.10	Аналитический метод	0.1	Закрепление отсутствует
21	-	-	440882.64	1363445.14	Аналитический метод	0.1	Закрепление отсутствует
22	-	-	440914.39	1363424.28	Аналитический метод	0.1	Закрепление отсутствует
23	-	-	440917.79	1363427.67	Аналитический метод	0.1	Закрепление отсутствует
24	-	-	440918.69	1363426.44	Аналитический метод	0.1	Закрепление отсутствует
25	-	-	440914.60	1363422.40	Аналитический метод	0.1	Закрепление отсутствует

ТЕКСТОВОЕ ОПИСАНИЕ
местоположения границ населенных пунктов, территориальных зон

Прохождение границы		Описание прохождения границы
от точки	до точки	
1	2	3
-	-	-

ГРАФИЧЕСКОЕ ОПИСАНИЕ
местоположения границ населенных пунктов, территориальных зон, особо охраняемых природных территорий, зон с особыми условиями использования территории

Универсальная общественно-деловая зона (ОД-У 1-5)

(наименование объекта, местоположение границ которого описано (далее - объект))

Раздел 1

Сведения об объекте

№ п/п	Характеристики объекта	Описание характеристик
1	2	3
1.	Местоположение объекта	Республика Татарстан (Татарстан), м.р-н Рыбно-Слободский, с.п Русско-Ошнякское, село Русский Ошняк
2.	Площадь объекта +/- величина погрешности определения площади (Р +/- Дельта Р)	2219 +/- 16 м²
3.	Иные характеристики объекта	-

Раздел 2

<p align="center">Сведения о местоположении границ объекта</p>


1. Система координат МСК-16, зона 1

2. Сведения о характерных точках границ объекта

Обозначение характерных точек границ	Координаты, м		Метод определения координат характерной точки	Средняя квадратическая погрешность положения характерной точки (Mt), м	Описание обозначения точки на местности (при наличии)
	X	Y			
1	2	3	4	5	6
1	440726.30	1363457.20	Аналитический метод	0.1	Закрепление отсутствует
2	440694.00	1363499.10	Аналитический метод	0.1	Закрепление отсутствует
3	440686.67	1363509.10	Аналитический метод	0.1	Закрепление отсутствует
4	440658.22	1363489.49	Аналитический метод	0.1	Закрепление отсутствует
5	440666.82	1363478.92	Аналитический метод	0.1	Закрепление отсутствует
6	440699.00	1363437.60	Аналитический метод	0.1	Закрепление отсутствует
1	440726.30	1363457.20	Аналитический метод	0.1	Закрепление отсутствует

3. Сведения о характерных точках части (частей) границы объекта

Обозначение характерных точек части границы	Координаты, м		Метод определения координат характерной точки	Средняя квадратическая погрешность положения характерной точки (Mt), м	Описание обозначения точки на местности (при наличии)
	X	Y			
1	2	3	4	5	6
-	-	-	-	-	-



Раздел 3							
Сведения о местоположении измененных (уточненных) границ объекта							
1. Система координат -							
2. Сведения о характерных точках границ объекта							
Обозначение характерных точек границ	Существующие координаты, м		Измененные (уточненные) координаты, м		Метод определения координат характерной точки	Средняя квадратическая погрешность положения характерной точки (Mt), м	Описание обозначения точки на местности (при наличии)
	X	Y	X	Y			
1	2	3	4	5	6	7	8
-	-	-	-	-	-	-	
3. Сведения о характерных точках части (частей) границы объекта							
Обозначение характерных точек части границы	Существующие координаты, м		Измененные (уточненные) координаты, м		Метод определения координат характерной точки	Средняя квадратическая погрешность положения характерной точки (Mt), м	Описание обозначения точки на местности (при наличии)
	X	Y	X	Y			
1	2	3	4	5	6	7	8
-	-	-	-	-	-	-	

ТЕКСТОВОЕ ОПИСАНИЕ
местоположения границ населенных пунктов, территориальных зон

Прохождение границы		Описание прохождения границы
от точки	до точки	
1	2	3
-	-	-

ГРАФИЧЕСКОЕ ОПИСАНИЕ
местоположения границ населенных пунктов, территориальных зон, особо охраняемых природных территорий, зон с особыми условиями использования территории

Универсальная рекреационная зона (Р-У 1-1)

(наименование объекта, местоположение границ которого описано (далее - объект))

Раздел 1

Сведения об объекте

№ п/п	Характеристики объекта	Описание характеристик
1	2	3
1.	Местоположение объекта	Республика Татарстан (Татарстан), м.р-н Рыбно-Слободский, с.п Русско-Ошнякское, село Русский Ошняк
2.	Площадь объекта +/- величина погрешности определения площади (Р +/- Дельта Р)	197174 +/- 155 м²
3.	Иные характеристики объекта	-

Раздел 2

Сведения о местоположении границ объекта

1. Система координат МСК-16, зона 1

2. Сведения о характерных точках границ объекта

Обозначение характерных точек границ	Координаты, м		Метод определения координат характерной точки	Средняя квадратическая погрешность положения характерной точки (Mt), м	Описание обозначения точки на местности (при наличии)
	X	Y			
1	2	3	4	5	6
1	441184.49	1362976.02	Аналитический метод	0.1	Закрепление отсутствует
2	441175.50	1363005.88	Аналитический метод	0.1	Закрепление отсутствует
3	441169.75	1363021.29	Аналитический метод	0.1	Закрепление отсутствует
4	441167.25	1363020.33	Аналитический метод	0.1	Закрепление отсутствует
5	441165.42	1363025.00	Аналитический метод	0.1	Закрепление отсутствует
6	441168.04	1363026.00	Аналитический метод	0.1	Закрепление отсутствует
7	441166.25	1363035.36	Аналитический метод	0.1	Закрепление отсутствует
8	441165.20	1363035.00	Аналитический метод	0.1	Закрепление отсутствует
9	441153.85	1363028.67	Аналитический метод	0.1	Закрепление отсутствует
10	441162.00	1363003.83	Аналитический метод	0.1	Закрепление отсутствует
11	441162.40	1363001.20	Аналитический метод	0.1	Закрепление отсутствует
12	441168.60	1362981.90	Аналитический метод	0.1	Закрепление отсутствует
13	441174.00	1362956.30	Аналитический метод	0.1	Закрепление отсутствует
14	441177.90	1362925.90	Аналитический метод	0.1	Закрепление отсутствует
15	441188.24	1362902.66	Аналитический метод	0.1	Закрепление отсутствует
16	441189.96	1362900.68	Аналитический метод	0.1	Закрепление отсутствует
17	441193.43	1362896.73	Аналитический метод	0.1	Закрепление отсутствует
18	441200.24	1362881.86	Аналитический метод	0.1	Закрепление отсутствует
19	441204.92	1362888.03	Аналитический метод	0.1	Закрепление отсутствует
20	441211.43	1362882.69	Аналитический метод	0.1	Закрепление отсутствует
21	441216.41	1362873.85	Аналитический метод	0.1	Закрепление отсутствует
22	441218.88	1362866.41	Аналитический метод	0.1	Закрепление отсутствует

2. Сведения о характерных точках границ объекта					
Обозначение характерных точек границ	Координаты, м		Метод определения координат характерной точки	Средняя квадратическая погрешность положения характерной точки (Mt), м	Описание обозначения точки на местности (при наличии)
	X	Y			
1	2	3	4	5	6
23	441214.59	1362864.17	Аналитический метод	0.1	Закрепление отсутствует
24	441198.13	1362860.29	Аналитический метод	0.1	Закрепление отсутствует
25	441175.01	1362848.65	Аналитический метод	0.1	Закрепление отсутствует
26	441178.29	1362845.07	Аналитический метод	0.1	Закрепление отсутствует
27	441178.59	1362844.75	Аналитический метод	0.1	Закрепление отсутствует
28	441204.30	1362852.00	Аналитический метод	0.1	Закрепление отсутствует
29	441213.00	1362857.00	Аналитический метод	0.1	Закрепление отсутствует
30	441232.80	1362840.10	Аналитический метод	0.1	Закрепление отсутствует
31	441240.80	1362824.40	Аналитический метод	0.1	Закрепление отсутствует
32	441242.80	1362817.40	Аналитический метод	0.1	Закрепление отсутствует
33	441250.65	1362792.97	Аналитический метод	0.1	Закрепление отсутствует
34	441252.81	1362792.32	Аналитический метод	0.1	Закрепление отсутствует
35	441254.94	1362786.11	Аналитический метод	0.1	Закрепление отсутствует
36	441257.16	1362777.77	Аналитический метод	0.1	Закрепление отсутствует
37	441261.03	1362775.31	Аналитический метод	0.1	Закрепление отсутствует
38	441265.47	1362773.01	Аналитический метод	0.1	Закрепление отсутствует
39	441269.86	1362770.61	Аналитический метод	0.1	Закрепление отсутствует
40	441270.45	1362770.32	Аналитический метод	0.1	Закрепление отсутствует
41	441264.90	1362786.90	Аналитический метод	0.1	Закрепление отсутствует
42	441262.68	1362798.88	Аналитический метод	0.1	Закрепление отсутствует
43	441277.18	1362805.38	Аналитический метод	0.1	Закрепление отсутствует
44	441308.08	1362788.38	Аналитический метод	0.1	Закрепление отсутствует
45	441309.16	1362785.83	Аналитический метод	0.1	Закрепление отсутствует
46	441379.80	1362775.40	Аналитический метод	0.1	Закрепление отсутствует
47	441382.10	1362744.61	Аналитический метод	0.1	Закрепление отсутствует

2. Сведения о характерных точках границ объекта					
Обозначение характерных точек границ	Координаты, м		Метод определения координат характерной точки	Средняя квадратическая погрешность положения характерной точки (Mt), м	Описание обозначения точки на местности (при наличии)
	X	Y			
1	2	3	4	5	6
48	441384.93	1362744.47	Аналитический метод	0.1	Закрепление отсутствует
49	441391.20	1362744.87	Аналитический метод	0.1	Закрепление отсутствует
50	441393.89	1362745.23	Аналитический метод	0.1	Закрепление отсутствует
51	441394.89	1362745.25	Аналитический метод	0.1	Закрепление отсутствует
52	441399.89	1362745.30	Аналитический метод	0.1	Закрепление отсутствует
53	441404.89	1362745.29	Аналитический метод	0.1	Закрепление отсутствует
54	441409.88	1362745.48	Аналитический метод	0.1	Закрепление отсутствует
55	441413.52	1362745.71	Аналитический метод	0.1	Закрепление отсутствует
56	441412.70	1362751.10	Аналитический метод	0.1	Закрепление отсутствует
57	441417.60	1362751.80	Аналитический метод	0.1	Закрепление отсутствует
58	441416.50	1362757.20	Аналитический метод	0.1	Закрепление отсутствует
59	441411.40	1362756.00	Аналитический метод	0.1	Закрепление отсутствует
60	441410.30	1362760.50	Аналитический метод	0.1	Закрепление отсутствует
61	441411.98	1362763.61	Аналитический метод	0.1	Закрепление отсутствует
62	441406.47	1362788.82	Аналитический метод	0.1	Закрепление отсутствует
63	441480.02	1362798.28	Аналитический метод	0.1	Закрепление отсутствует
64	441485.18	1362776.34	Аналитический метод	0.1	Закрепление отсутствует
65	441487.70	1362774.00	Аналитический метод	0.1	Закрепление отсутствует
66	441492.77	1362754.35	Аналитический метод	0.1	Закрепление отсутствует
67	441495.55	1362754.65	Аналитический метод	0.1	Закрепление отсутствует
68	441500.52	1362755.13	Аналитический метод	0.1	Закрепление отсутствует
69	441505.49	1362755.67	Аналитический метод	0.1	Закрепление отсутствует
70	441509.44	1362756.13	Аналитический метод	0.1	Закрепление отсутствует
71	441572.75	1362772.44	Аналитический метод	0.1	Закрепление отсутствует
72	441574.71	1362763.46	Аналитический метод	0.1	Закрепление отсутствует

2. Сведения о характерных точках границ объекта					
Обозначение характерных точек границ	Координаты, м		Метод определения координат характерной точки	Средняя квадратическая погрешность положения характерной точки (Mt), м	Описание обозначения точки на местности (при наличии)
	X	Y			
1	2	3	4	5	6
73	441576.67	1362754.89	Аналитический метод	0.1	Закрепление отсутствует
74	441579.09	1362754.85	Аналитический метод	0.1	Закрепление отсутствует
75	441584.09	1362754.59	Аналитический метод	0.1	Закрепление отсутствует
76	441584.98	1362754.55	Аналитический метод	0.1	Закрепление отсутствует
77	441587.79	1362754.27	Аналитический метод	0.1	Закрепление отсутствует
78	441592.71	1362753.43	Аналитический метод	0.1	Закрепление отсутствует
79	441597.89	1362753.10	Аналитический метод	0.1	Закрепление отсутствует
80	441583.43	1362765.02	Аналитический метод	0.1	Закрепление отсутствует
81	441610.10	1362789.33	Аналитический метод	0.1	Закрепление отсутствует
82	441634.89	1362772.14	Аналитический метод	0.1	Закрепление отсутствует
83	441655.09	1362753.03	Аналитический метод	0.1	Закрепление отсутствует
84	441674.42	1362732.89	Аналитический метод	0.1	Закрепление отсутствует
85	441648.12	1362709.29	Аналитический метод	0.1	Закрепление отсутствует
86	441648.63	1362708.78	Аналитический метод	0.1	Закрепление отсутствует
87	441674.23	1362732.59	Аналитический метод	0.1	Закрепление отсутствует
88	441697.63	1362711.09	Аналитический метод	0.1	Закрепление отсутствует
89	441716.57	1362690.25	Аналитический метод	0.1	Закрепление отсутствует
90	441688.46	1362664.90	Аналитический метод	0.1	Закрепление отсутствует
91	441687.16	1362663.71	Аналитический метод	0.1	Закрепление отсутствует
92	441688.48	1362658.59	Аналитический метод	0.1	Закрепление отсутствует
93	441690.18	1362653.88	Аналитический метод	0.1	Закрепление отсутствует
94	441691.02	1362651.37	Аналитический метод	0.1	Закрепление отсутствует
95	441734.81	1362679.12	Аналитический метод	0.1	Закрепление отсутствует
96	441733.35	1362683.66	Аналитический метод	0.1	Закрепление отсутствует
97	441731.48	1362688.30	Аналитический метод	0.1	Закрепление отсутствует

2. Сведения о характерных точках границ объекта					
Обозначение характерных точек границ	Координаты, м		Метод определения координат характерной точки	Средняя квадратическая погрешность положения характерной точки (Mt), м	Описание обозначения точки на местности (при наличии)
	X	Y			
1	2	3	4	5	6
98	441729.47	1362692.88	Аналитический метод	0.1	Закрепление отсутствует
99	441726.80	1362697.11	Аналитический метод	0.1	Закрепление отсутствует
100	441724.17	1362701.36	Аналитический метод	0.1	Закрепление отсутствует
101	441721.02	1362705.24	Аналитический метод	0.1	Закрепление отсутствует
102	441717.97	1362709.20	Аналитический метод	0.1	Закрепление отсутствует
103	441714.59	1362712.89	Аналитический метод	0.1	Закрепление отсутствует
104	441710.83	1362716.18	Аналитический метод	0.1	Закрепление отсутствует
105	441707.39	1362719.81	Аналитический метод	0.1	Закрепление отсутствует
106	441704.08	1362723.56	Аналитический метод	0.1	Закрепление отсутствует
107	441700.88	1362727.40	Аналитический метод	0.1	Закрепление отсутствует
108	441697.22	1362730.81	Аналитический метод	0.1	Закрепление отсутствует
109	441693.87	1362734.52	Аналитический метод	0.1	Закрепление отсутствует
110	441690.51	1362738.23	Аналитический метод	0.1	Закрепление отсутствует
111	441686.98	1362741.76	Аналитический метод	0.1	Закрепление отсутствует
112	441683.13	1362744.96	Аналитический метод	0.1	Закрепление отсутствует
113	441679.56	1362748.46	Аналитический метод	0.1	Закрепление отсутствует
114	441675.92	1362751.89	Аналитический метод	0.1	Закрепление отсутствует
115	441672.20	1362755.22	Аналитический метод	0.1	Закрепление отсутствует
116	441668.64	1362758.74	Аналитический метод	0.1	Закрепление отсутствует
117	441665.14	1362762.30	Аналитический метод	0.1	Закрепление отсутствует
118	441661.59	1362765.82	Аналитический метод	0.1	Закрепление отсутствует
119	441657.64	1362768.89	Аналитический метод	0.1	Закрепление отсутствует
120	441653.99	1362772.30	Аналитический метод	0.1	Закрепление отсутствует
121	441650.29	1362775.67	Аналитический метод	0.1	Закрепление отсутствует
122	441646.56	1362779.00	Аналитический метод	0.1	Закрепление отсутствует

2. Сведения о характерных точках границ объекта					
Обозначение характерных точек границ	Координаты, м		Метод определения координат характерной точки	Средняя квадратическая погрешность положения характерной точки (Mt), м	Описание обозначения точки на местности (при наличии)
	X	Y			
1	2	3	4	5	6
123	441642.66	1362782.13	Аналитический метод	0.1	Закрепление отсутствует
124	441638.92	1362785.45	Аналитический метод	0.1	Закрепление отсутствует
125	441635.39	1362788.99	Аналитический метод	0.1	Закрепление отсутствует
126	441631.42	1362792.03	Аналитический метод	0.1	Закрепление отсутствует
127	441627.46	1362795.09	Аналитический метод	0.1	Закрепление отсутствует
128	441623.29	1362797.84	Аналитический метод	0.1	Закрепление отсутствует
129	441618.62	1362799.63	Аналитический метод	0.1	Закрепление отсутствует
130	441613.77	1362800.83	Аналитический метод	0.1	Закрепление отсутствует
131	441608.94	1362802.14	Аналитический метод	0.1	Закрепление отсутствует
132	441603.98	1362802.74	Аналитический метод	0.1	Закрепление отсутствует
133	441598.98	1362803.03	Аналитический метод	0.1	Закрепление отсутствует
134	441594.06	1362803.88	Аналитический метод	0.1	Закрепление отсутствует
135	441589.08	1362804.37	Аналитический метод	0.1	Закрепление отсутствует
136	441584.09	1362804.59	Аналитический метод	0.1	Закрепление отсутствует
137	441579.09	1362804.85	Аналитический метод	0.1	Закрепление отсутствует
138	441574.09	1362804.94	Аналитический метод	0.1	Закрепление отсутствует
139	441569.10	1362804.85	Аналитический метод	0.1	Закрепление отсутствует
140	441564.11	1362804.54	Аналитический метод	0.1	Закрепление отсутствует
141	441559.11	1362804.64	Аналитический метод	0.1	Закрепление отсутствует
142	441554.11	1362804.80	Аналитический метод	0.1	Закрепление отсутствует
143	441549.12	1362804.52	Аналитический метод	0.1	Закрепление отсутствует
144	441544.12	1362804.76	Аналитический метод	0.1	Закрепление отсутствует
145	441539.14	1362805.17	Аналитический метод	0.1	Закрепление отсутствует
146	441534.15	1362805.53	Аналитический метод	0.1	Закрепление отсутствует
147	441529.17	1362805.96	Аналитический метод	0.1	Закрепление отсутствует

2. Сведения о характерных точках границ объекта					
Обозначение характерных точек границ	Координаты, м		Метод определения координат характерной точки	Средняя квадратическая погрешность положения характерной точки (Mt), м	Описание обозначения точки на местности (при наличии)
	X	Y			
1	2	3	4	5	6
148	441524.18	1362806.24	Аналитический метод	0.1	Закрепление отсутствует
149	441519.18	1362806.32	Аналитический метод	0.1	Закрепление отсутствует
150	441514.18	1362806.32	Аналитический метод	0.1	Закрепление отсутствует
151	441509.18	1362806.16	Аналитический метод	0.1	Закрепление отсутствует
152	441504.19	1362805.84	Аналитический метод	0.1	Закрепление отсутствует
153	441499.22	1362805.27	Аналитический метод	0.1	Закрепление отсутствует
154	441494.25	1362804.73	Аналитический метод	0.1	Закрепление отсутствует
155	441489.28	1362804.25	Аналитический метод	0.1	Закрепление отсутствует
156	441484.31	1362803.72	Аналитический метод	0.1	Закрепление отсутствует
157	441479.35	1362803.08	Аналитический метод	0.1	Закрепление отсутствует
158	441474.40	1362802.36	Аналитический метод	0.1	Закрепление отсутствует
159	441469.45	1362801.62	Аналитический метод	0.1	Закрепление отсутствует
160	441464.50	1362800.92	Аналитический метод	0.1	Закрепление отсутствует
161	441459.51	1362800.59	Аналитический метод	0.1	Закрепление отсутствует
162	441454.52	1362800.49	Аналитический метод	0.1	Закрепление отсутствует
163	441449.54	1362800.02	Аналитический метод	0.1	Закрепление отсутствует
164	441444.55	1362799.67	Аналитический метод	0.1	Закрепление отсутствует
165	441439.61	1362798.92	Аналитический метод	0.1	Закрепление отсутствует
166	441434.61	1362798.67	Аналитический метод	0.1	Закрепление отсутствует
167	441429.68	1362797.86	Аналитический метод	0.1	Закрепление отсутствует
168	441424.70	1362797.36	Аналитический метод	0.1	Закрепление отсутствует
169	441419.72	1362796.99	Аналитический метод	0.1	Закрепление отсутствует
170	441414.72	1362796.72	Аналитический метод	0.1	Закрепление отсутствует
171	441409.88	1362795.48	Аналитический метод	0.1	Закрепление отсутствует
172	441404.89	1362795.29	Аналитический метод	0.1	Закрепление отсутствует

2. Сведения о характерных точках границ объекта					
Обозначение характерных точек границ	Координаты, м		Метод определения координат характерной точки	Средняя квадратическая погрешность положения характерной точки (Mt), м	Описание обозначения точки на местности (при наличии)
	X	Y			
1	2	3	4	5	6
173	441399.89	1362795.30	Аналитический метод	0.1	Закрепление отсутствует
174	441394.89	1362795.25	Аналитический метод	0.1	Закрепление отсутствует
175	441389.89	1362795.14	Аналитический метод	0.1	Закрепление отсутствует
176	441384.93	1362794.47	Аналитический метод	0.1	Закрепление отсутствует
177	441379.94	1362794.71	Аналитический метод	0.1	Закрепление отсутствует
178	441374.94	1362794.69	Аналитический метод	0.1	Закрепление отсутствует
179	441369.94	1362794.73	Аналитический метод	0.1	Закрепление отсутствует
180	441364.96	1362794.26	Аналитический метод	0.1	Закрепление отсутствует
181	441359.98	1362794.74	Аналитический метод	0.1	Закрепление отсутствует
182	441354.99	1362794.80	Аналитический метод	0.1	Закрепление отсутствует
183	441349.99	1362794.65	Аналитический метод	0.1	Закрепление отсутствует
184	441344.99	1362794.77	Аналитический метод	0.1	Закрепление отсутствует
185	441340.13	1362795.94	Аналитический метод	0.1	Закрепление отсутствует
186	441335.34	1362797.37	Аналитический метод	0.1	Закрепление отсутствует
187	441330.69	1362799.22	Аналитический метод	0.1	Закрепление отсутствует
188	441325.75	1362799.95	Аналитический метод	0.1	Закрепление отсутствует
189	441321.37	1362802.36	Аналитический метод	0.1	Закрепление отсутствует
190	441316.73	1362804.24	Аналитический метод	0.1	Закрепление отсутствует
191	441311.99	1362805.83	Аналитический метод	0.1	Закрепление отсутствует
192	441307.44	1362807.90	Аналитический метод	0.1	Закрепление отсутствует
193	441302.85	1362809.89	Аналитический метод	0.1	Закрепление отсутствует
194	441298.48	1362812.31	Аналитический метод	0.1	Закрепление отсутствует
195	441293.95	1362814.42	Аналитический метод	0.1	Закрепление отсутствует
196	441289.56	1362816.82	Аналитический метод	0.1	Закрепление отсутствует
197	441285.12	1362819.12	Аналитический метод	0.1	Закрепление отсутствует

2. Сведения о характерных точках границ объекта					
Обозначение характерных точек границ	Координаты, м		Метод определения координат характерной точки	Средняя квадратическая погрешность положения характерной точки (Mt), м	Описание обозначения точки на местности (при наличии)
	X	Y			
1	2	3	4	5	6
198	441281.00	1362821.95	Аналитический метод	0.1	Закрепление отсутствует
199	441276.60	1362824.32	Аналитический метод	0.1	Закрепление отсутствует
200	441272.45	1362827.12	Аналитический метод	0.1	Закрепление отсутствует
201	441268.29	1362829.88	Аналитический метод	0.1	Закрепление отсутствует
202	441264.22	1362832.79	Аналитический метод	0.1	Закрепление отсутствует
203	441260.24	1362835.82	Аналитический метод	0.1	Закрепление отсутствует
204	441256.47	1362839.10	Аналитический метод	0.1	Закрепление отсутствует
205	441252.71	1362842.39	Аналитический метод	0.1	Закрепление отсутствует
206	441248.85	1362845.58	Аналитический метод	0.1	Закрепление отсутствует
207	441244.87	1362848.60	Аналитический метод	0.1	Закрепление отсутствует
208	441240.88	1362851.62	Аналитический метод	0.1	Закрепление отсутствует
209	441236.94	1362854.70	Аналитический метод	0.1	Закрепление отсутствует
210	441233.53	1362858.35	Аналитический метод	0.1	Закрепление отсутствует
211	441230.29	1362862.16	Аналитический метод	0.1	Закрепление отсутствует
212	441226.95	1362865.88	Аналитический метод	0.1	Закрепление отсутствует
213	441223.57	1362869.57	Аналитический метод	0.1	Закрепление отсутствует
214	441220.20	1362873.26	Аналитический метод	0.1	Закрепление отсутствует
215	441216.82	1362876.94	Аналитический метод	0.1	Закрепление отсутствует
216	441213.44	1362880.63	Аналитический метод	0.1	Закрепление отсутствует
217	441210.07	1362884.32	Аналитический метод	0.1	Закрепление отсутствует
218	441206.77	1362888.08	Аналитический метод	0.1	Закрепление отсутствует
219	441203.63	1362891.97	Аналитический метод	0.1	Закрепление отсутствует
220	441200.68	1362896.01	Аналитический метод	0.1	Закрепление отсутствует
221	441197.91	1362900.17	Аналитический метод	0.1	Закрепление отсутствует
222	441195.35	1362904.47	Аналитический метод	0.1	Закрепление отсутствует

2. Сведения о характерных точках границ объекта					
Обозначение характерных точек границ	Координаты, м		Метод определения координат характерной точки	Средняя квадратическая погрешность положения характерной точки (Mt), м	Описание обозначения точки на местности (при наличии)
	X	Y			
1	2	3	4	5	6
223	441193.03	1362908.89	Аналитический метод	0.1	Закрепление отсутствует
224	441190.91	1362913.42	Аналитический метод	0.1	Закрепление отсутствует
225	441189.29	1362918.15	Аналитический метод	0.1	Закрепление отсутствует
226	441187.56	1362922.84	Аналитический метод	0.1	Закрепление отсутствует
227	441185.95	1362927.58	Аналитический метод	0.1	Закрепление отсутствует
228	441184.78	1362932.44	Аналитический метод	0.1	Закрепление отсутствует
229	441183.53	1362937.28	Аналитический метод	0.1	Закрепление отсутствует
230	441182.93	1362942.24	Аналитический метод	0.1	Закрепление отсутствует
231	441183.03	1362947.24	Аналитический метод	0.1	Закрепление отсутствует
232	441184.17	1362952.11	Аналитический метод	0.1	Закрепление отсутствует
233	441185.34	1362956.97	Аналитический метод	0.1	Закрепление отсутствует
234	441186.65	1362961.80	Аналитический метод	0.1	Закрепление отсутствует
235	441189.12	1362966.14	Аналитический метод	0.1	Закрепление отсутствует
236	441191.20	1362970.69	Аналитический метод	0.1	Закрепление отсутствует
237	441192.41	1362975.54	Аналитический метод	0.1	Закрепление отсутствует
238	441194.97	1362979.83	Аналитический метод	0.1	Закрепление отсутствует
239	441197.64	1362984.06	Аналитический метод	0.1	Закрепление отсутствует
240	441200.94	1362987.82	Аналитический метод	0.1	Закрепление отсутствует
241	441203.58	1362992.06	Аналитический метод	0.1	Закрепление отсутствует
242	441206.60	1362996.05	Аналитический метод	0.1	Закрепление отсутствует
243	441210.08	1362999.64	Аналитический метод	0.1	Закрепление отсутствует
244	441213.50	1363003.28	Аналитический метод	0.1	Закрепление отсутствует
245	441217.20	1363006.65	Аналитический метод	0.1	Закрепление отсутствует
246	441221.34	1363009.45	Аналитический метод	0.1	Закрепление отсутствует
247	441224.05	1363013.65	Аналитический метод	0.1	Закрепление отсутствует

2. Сведения о характерных точках границ объекта					
Обозначение характерных точек границ	Координаты, м		Метод определения координат характерной точки	Средняя квадратическая погрешность положения характерной точки (Mt), м	Описание обозначения точки на местности (при наличии)
	X	Y			
1	2	3	4	5	6
248	441227.31	1363017.44	Аналитический метод	0.1	Закрепление отсутствует
249	441230.12	1363021.58	Аналитический метод	0.1	Закрепление отсутствует
250	441232.81	1363025.62	Аналитический метод	0.1	Закрепление отсутствует
251	441227.40	1363022.91	Аналитический метод	0.1	Закрепление отсутствует
252	441228.40	1363020.99	Аналитический метод	0.1	Закрепление отсутствует
253	441215.09	1363008.37	Аналитический метод	0.1	Закрепление отсутствует
254	441201.27	1362994.60	Аналитический метод	0.1	Закрепление отсутствует
1	441184.49	1362976.02	Аналитический метод	0.1	Закрепление отсутствует
255	440596.85	1363273.59	Аналитический метод	0.1	Закрепление отсутствует
256	440600.42	1363270.10	Аналитический метод	0.1	Закрепление отсутствует
257	440603.93	1363266.53	Аналитический метод	0.1	Закрепление отсутствует
258	440607.70	1363263.24	Аналитический метод	0.1	Закрепление отсутствует
259	440611.07	1363259.55	Аналитический метод	0.1	Закрепление отсутствует
260	440614.83	1363256.26	Аналитический метод	0.1	Закрепление отсутствует
261	440618.78	1363253.19	Аналитический метод	0.1	Закрепление отсутствует
262	440622.70	1363250.08	Аналитический метод	0.1	Закрепление отсутствует
263	440626.87	1363247.33	Аналитический метод	0.1	Закрепление отсутствует
264	440631.68	1363245.96	Аналитический метод	0.1	Закрепление отсутствует
265	440636.58	1363246.96	Аналитический метод	0.1	Закрепление отсутствует
266	440641.52	1363247.73	Аналитический метод	0.1	Закрепление отсутствует
267	440646.45	1363248.57	Аналитический метод	0.1	Закрепление отсутствует
268	440651.23	1363250.02	Аналитический метод	0.1	Закрепление отсутствует
269	440656.00	1363248.50	Аналитический метод	0.1	Закрепление отсутствует
270	440660.43	1363246.19	Аналитический метод	0.1	Закрепление отсутствует
271	440663.18	1363242.02	Аналитический метод	0.1	Закрепление отсутствует

2. Сведения о характерных точках границ объекта					
Обозначение характерных точек границ	Координаты, м		Метод определения координат характерной точки	Средняя квадратическая погрешность положения характерной точки (Mt), м	Описание обозначения точки на местности (при наличии)
	X	Y			
1	2	3	4	5	6
272	440667.00	1363238.79	Аналитический метод	0.1	Закрепление отсутствует
273	440664.72	1363235.23	Аналитический метод	0.1	Закрепление отсутствует
274	440673.75	1363232.86	Аналитический метод	0.1	Закрепление отсутствует
275	440678.68	1363233.86	Аналитический метод	0.1	Закрепление отсутствует
276	440683.19	1363236.02	Аналитический метод	0.1	Закрепление отсутствует
277	440686.40	1363239.86	Аналитический метод	0.1	Закрепление отсутствует
278	440688.83	1363244.23	Аналитический метод	0.1	Закрепление отсутствует
279	440691.95	1363248.13	Аналитический метод	0.1	Закрепление отсутствует
280	440696.90	1363248.84	Аналитический метод	0.1	Закрепление отсутствует
281	440701.78	1363247.72	Аналитический метод	0.1	Закрепление отсутствует
282	440706.56	1363246.28	Аналитический метод	0.1	Закрепление отсутствует
283	440710.68	1363243.44	Аналитический метод	0.1	Закрепление отсутствует
284	440713.35	1363239.21	Аналитический метод	0.1	Закрепление отсутствует
285	440717.49	1363236.41	Аналитический метод	0.1	Закрепление отсутствует
286	440721.68	1363233.68	Аналитический метод	0.1	Закрепление отсутствует
287	440726.49	1363232.31	Аналитический метод	0.1	Закрепление отсутствует
288	440731.39	1363231.35	Аналитический метод	0.1	Закрепление отсутствует
289	440735.23	1363228.14	Аналитический метод	0.1	Закрепление отсутствует
290	440738.83	1363224.67	Аналитический метод	0.1	Закрепление отсутствует
291	440743.09	1363222.06	Аналитический метод	0.1	Закрепление отсутствует
292	440746.55	1363218.45	Аналитический метод	0.1	Закрепление отсутствует
293	440749.77	1363214.62	Аналитический метод	0.1	Закрепление отсутствует
294	440751.54	1363212.41	Аналитический метод	0.1	Закрепление отсутствует
295	440754.92	1363211.53	Аналитический метод	0.1	Закрепление отсутствует
296	440755.22	1363207.51	Аналитический метод	0.1	Закрепление отсутствует

2. Сведения о характерных точках границ объекта					
Обозначение характерных точек границ	Координаты, м		Метод определения координат характерной точки	Средняя квадратическая погрешность положения характерной точки (Mt), м	Описание обозначения точки на местности (при наличии)
	X	Y			
1	2	3	4	5	6
297	440755.83	1363206.67	Аналитический метод	0.1	Закрепление отсутствует
298	440757.79	1363202.07	Аналитический метод	0.1	Закрепление отсутствует
299	440759.37	1363197.33	Аналитический метод	0.1	Закрепление отсутствует
300	440759.68	1363192.34	Аналитический метод	0.1	Закрепление отсутствует
301	440759.75	1363187.34	Аналитический метод	0.1	Закрепление отсутствует
302	440760.67	1363182.42	Аналитический метод	0.1	Закрепление отсутствует
303	440762.44	1363177.75	Аналитический метод	0.1	Закрепление отсутствует
304	440761.89	1363172.78	Аналитический метод	0.1	Закрепление отсутствует
305	440759.98	1363168.15	Аналитический метод	0.1	Закрепление отсутствует
306	440758.33	1363166.63	Аналитический метод	0.1	Закрепление отсутствует
307	440758.88	1363159.37	Аналитический метод	0.1	Закрепление отсутствует
308	440759.45	1363151.86	Аналитический метод	0.1	Закрепление отсутствует
309	440760.29	1363151.73	Аналитический метод	0.1	Закрепление отсутствует
310	440765.28	1363151.38	Аналитический метод	0.1	Закрепление отсутствует
311	440770.26	1363150.93	Аналитический метод	0.1	Закрепление отсутствует
312	440775.23	1363150.37	Аналитический метод	0.1	Закрепление отсутствует
313	440780.18	1363149.69	Аналитический метод	0.1	Закрепление отсутствует
314	440785.13	1363148.99	Аналитический метод	0.1	Закрепление отсутствует
315	440790.11	1363148.47	Аналитический метод	0.1	Закрепление отсутствует
316	440795.11	1363148.33	Аналитический метод	0.1	Закрепление отсутствует
317	440800.08	1363148.79	Аналитический метод	0.1	Закрепление отсутствует
318	440804.91	1363150.10	Аналитический метод	0.1	Закрепление отсутствует
319	440809.59	1363151.87	Аналитический метод	0.1	Закрепление отсутствует
320	440814.07	1363154.08	Аналитический метод	0.1	Закрепление отсутствует
321	440818.55	1363156.30	Аналитический метод	0.1	Закрепление отсутствует

2. Сведения о характерных точках границ объекта					
Обозначение характерных точек границ	Координаты, м		Метод определения координат характерной точки	Средняя квадратическая погрешность положения характерной точки (Mt), м	Описание обозначения точки на местности (при наличии)
	X	Y			
1	2	3	4	5	6
322	440823.03	1363158.52	Аналитический метод	0.1	Закрепление отсутствует
323	440827.51	1363160.74	Аналитический метод	0.1	Закрепление отсутствует
324	440832.16	1363162.57	Аналитический метод	0.1	Закрепление отсутствует
325	440836.82	1363164.40	Аналитический метод	0.1	Закрепление отсутствует
326	440841.29	1363166.64	Аналитический метод	0.1	Закрепление отсутствует
327	440844.76	1363170.23	Аналитический метод	0.1	Закрепление отсутствует
328	440845.69	1363175.15	Аналитический метод	0.1	Закрепление отсутствует
329	440847.18	1363179.92	Аналитический метод	0.1	Закрепление отсутствует
330	440847.09	1363184.92	Аналитический метод	0.1	Закрепление отсутствует
331	440848.08	1363189.82	Аналитический метод	0.1	Закрепление отсутствует
332	440848.28	1363194.82	Аналитический метод	0.1	Закрепление отсутствует
333	440850.02	1363199.50	Аналитический метод	0.1	Закрепление отсутствует
334	440853.21	1363203.35	Аналитический метод	0.1	Закрепление отсутствует
335	440856.38	1363207.22	Аналитический метод	0.1	Закрепление отсутствует
336	440859.19	1363211.36	Аналитический метод	0.1	Закрепление отсутствует
337	440862.10	1363215.43	Аналитический метод	0.1	Закрепление отсутствует
338	440864.13	1363220.00	Аналитический метод	0.1	Закрепление отсутствует
339	440865.65	1363224.76	Аналитический метод	0.1	Закрепление отсутствует
340	440867.65	1363229.34	Аналитический метод	0.1	Закрепление отсутствует
341	440870.28	1363233.59	Аналитический метод	0.1	Закрепление отсутствует
342	440872.67	1363237.98	Аналитический метод	0.1	Закрепление отсутствует
343	440874.35	1363242.69	Аналитический метод	0.1	Закрепление отсутствует
344	440875.65	1363247.52	Аналитический метод	0.1	Закрепление отсутствует
345	440876.29	1363252.48	Аналитический метод	0.1	Закрепление отсутствует
346	440876.69	1363257.47	Аналитический метод	0.1	Закрепление отсутствует

2. Сведения о характерных точках границ объекта					
Обозначение характерных точек границ	Координаты, м		Метод определения координат характерной точки	Средняя квадратическая погрешность положения характерной точки (Mt), м	Описание обозначения точки на местности (при наличии)
	X	Y			
1	2	3	4	5	6
347	440878.43	1363262.15	Аналитический метод	0.1	Закрепление отсутствует
348	440880.67	1363266.62	Аналитический метод	0.1	Закрепление отсутствует
349	440881.60	1363271.53	Аналитический метод	0.1	Закрепление отсутствует
350	440881.74	1363276.53	Аналитический метод	0.1	Закрепление отсутствует
351	440882.00	1363281.53	Аналитический метод	0.1	Закрепление отсутствует
352	440881.47	1363286.50	Аналитический метод	0.1	Закрепление отсутствует
353	440879.43	1363291.06	Аналитический метод	0.1	Закрепление отсутствует
354	440878.01	1363295.86	Аналитический метод	0.1	Закрепление отсутствует
355	440876.60	1363300.65	Аналитический метод	0.1	Закрепление отсутствует
356	440875.62	1363305.56	Аналитический метод	0.1	Закрепление отсутствует
357	440874.17	1363310.34	Аналитический метод	0.1	Закрепление отсутствует
358	440873.40	1363315.28	Аналитический метод	0.1	Закрепление отсутствует
359	440873.64	1363320.27	Аналитический метод	0.1	Закрепление отсутствует
360	440873.02	1363325.24	Аналитический метод	0.1	Закрепление отсутствует
361	440872.10	1363330.15	Аналитический метод	0.1	Закрепление отсутствует
362	440870.98	1363335.02	Аналитический метод	0.1	Закрепление отсутствует
363	440868.94	1363339.59	Аналитический метод	0.1	Закрепление отсутствует
364	440865.67	1363343.37	Аналитический метод	0.1	Закрепление отсутствует
365	440862.57	1363347.29	Аналитический метод	0.1	Закрепление отсутствует
366	440858.57	1363350.29	Аналитический метод	0.1	Закрепление отсутствует
367	440854.93	1363353.72	Аналитический метод	0.1	Закрепление отсутствует
368	440851.82	1363357.64	Аналитический метод	0.1	Закрепление отсутствует
369	440848.40	1363361.28	Аналитический метод	0.1	Закрепление отсутствует
370	440844.25	1363364.08	Аналитический метод	0.1	Закрепление отсутствует
371	440841.61	1363368.33	Аналитический метод	0.1	Закрепление отсутствует

2. Сведения о характерных точках границ объекта					
Обозначение характерных точек границ	Координаты, м		Метод определения координат характерной точки	Средняя квадратическая погрешность положения характерной точки (Mt), м	Описание обозначения точки на местности (при наличии)
	X	Y			
1	2	3	4	5	6
372	440839.49	1363372.85	Аналитический метод	0.1	Закрепление отсутствует
373	440835.72	1363376.14	Аналитический метод	0.1	Закрепление отсутствует
374	440832.25	1363379.74	Аналитический метод	0.1	Закрепление отсутствует
375	440828.93	1363383.48	Аналитический метод	0.1	Закрепление отсутствует
376	440825.94	1363387.49	Аналитический метод	0.1	Закрепление отсутствует
377	440823.42	1363391.81	Аналитический метод	0.1	Закрепление отсутствует
378	440819.59	1363395.02	Аналитический метод	0.1	Закрепление отсутствует
379	440815.50	1363397.89	Аналитический метод	0.1	Закрепление отсутствует
380	440810.68	1363399.22	Аналитический метод	0.1	Закрепление отсутствует
381	440806.02	1363397.38	Аналитический метод	0.1	Закрепление отсутствует
382	440801.83	1363394.65	Аналитический метод	0.1	Закрепление отсутствует
383	440796.93	1363393.69	Аналитический метод	0.1	Закрепление отсутствует
384	440792.11	1363392.36	Аналитический метод	0.1	Закрепление отсутствует
385	440787.29	1363391.03	Аналитический метод	0.1	Закрепление отсутствует
386	440782.32	1363390.47	Аналитический метод	0.1	Закрепление отсутствует
387	440777.35	1363389.89	Аналитический метод	0.1	Закрепление отсутствует
388	440772.67	1363388.15	Аналитический метод	0.1	Закрепление отсутствует
389	440768.15	1363386.01	Аналитический метод	0.1	Закрепление отсутствует
390	440763.35	1363384.60	Аналитический метод	0.1	Закрепление отсутствует
391	440758.35	1363384.48	Аналитический метод	0.1	Закрепление отсутствует
392	440753.77	1363382.46	Аналитический метод	0.1	Закрепление отсутствует
393	440750.32	1363378.85	Аналитический метод	0.1	Закрепление отсутствует
394	440745.58	1363377.25	Аналитический метод	0.1	Закрепление отсутствует
395	440741.74	1363374.04	Аналитический метод	0.1	Закрепление отсутствует
396	440740.61	1363369.17	Аналитический метод	0.1	Закрепление отсутствует

2. Сведения о характерных точках границ объекта					
Обозначение характерных точек границ	Координаты, м		Метод определения координат характерной точки	Средняя квадратическая погрешность положения характерной точки (Mt), м	Описание обозначения точки на местности (при наличии)
	X	Y			
1	2	3	4	5	6
397	440739.49	1363364.30	Аналитический метод	0.1	Закрепление отсутствует
398	440738.37	1363359.43	Аналитический метод	0.1	Закрепление отсутствует
399	440737.25	1363354.55	Аналитический метод	0.1	Закрепление отсутствует
400	440736.13	1363349.68	Аналитический метод	0.1	Закрепление отсутствует
401	440735.34	1363344.74	Аналитический метод	0.1	Закрепление отсутствует
402	440734.86	1363339.77	Аналитический метод	0.1	Закрепление отсутствует
403	440734.37	1363334.79	Аналитический метод	0.1	Закрепление отсутствует
404	440733.89	1363329.81	Аналитический метод	0.1	Закрепление отсутствует
405	440733.43	1363324.83	Аналитический метод	0.1	Закрепление отсутствует
406	440733.06	1363319.85	Аналитический метод	0.1	Закрепление отсутствует
407	440732.69	1363314.86	Аналитический метод	0.1	Закрепление отсутствует
408	440732.32	1363309.88	Аналитический метод	0.1	Закрепление отсутствует
409	440731.96	1363304.89	Аналитический метод	0.1	Закрепление отсутствует
410	440731.59	1363299.90	Аналитический метод	0.1	Закрепление отсутствует
411	440731.43	1363294.91	Аналитический метод	0.1	Закрепление отсутствует
412	440731.33	1363289.91	Аналитический метод	0.1	Закрепление отсутствует
413	440732.05	1363284.96	Аналитический метод	0.1	Закрепление отсутствует
414	440733.35	1363280.13	Аналитический метод	0.1	Закрепление отсутствует
415	440729.58	1363276.84	Аналитический метод	0.1	Закрепление отсутствует
416	440725.19	1363274.45	Аналитический метод	0.1	Закрепление отсутствует
417	440720.21	1363274.87	Аналитический метод	0.1	Закрепление отсутствует
418	440715.25	1363275.44	Аналитический метод	0.1	Закрепление отсутствует
419	440710.28	1363276.01	Аналитический метод	0.1	Закрепление отсутствует
420	440705.34	1363276.79	Аналитический метод	0.1	Закрепление отсутствует
421	440701.08	1363279.41	Аналитический метод	0.1	Закрепление отсутствует

2. Сведения о характерных точках границ объекта					
Обозначение характерных точек границ	Координаты, м		Метод определения координат характерной точки	Средняя квадратическая погрешность положения характерной точки (Mt), м	Описание обозначения точки на местности (при наличии)
	X	Y			
1	2	3	4	5	6
422	440699.19	1363284.04	Аналитический метод	0.1	Закрепление отсутствует
423	440696.91	1363288.49	Аналитический метод	0.1	Закрепление отсутствует
424	440693.33	1363291.97	Аналитический метод	0.1	Закрепление отсутствует
425	440689.42	1363295.10	Аналитический метод	0.1	Закрепление отсутствует
426	440688.60	1363300.03	Аналитический метод	0.1	Закрепление отсутствует
427	440689.30	1363304.98	Аналитический метод	0.1	Закрепление отсутствует
428	440690.62	1363309.80	Аналитический метод	0.1	Закрепление отсутствует
429	440692.14	1363314.57	Аналитический метод	0.1	Закрепление отсутствует
430	440693.21	1363319.45	Аналитический метод	0.1	Закрепление отсутствует
431	440693.12	1363324.45	Аналитический метод	0.1	Закрепление отсутствует
432	440693.00	1363329.45	Аналитический метод	0.1	Закрепление отсутствует
433	440692.33	1363334.40	Аналитический метод	0.1	Закрепление отсутствует
434	440691.64	1363339.35	Аналитический метод	0.1	Закрепление отсутствует
435	440691.85	1363344.35	Аналитический метод	0.1	Закрепление отсутствует
436	440692.27	1363349.33	Аналитический метод	0.1	Закрепление отсутствует
437	440692.72	1363354.31	Аналитический метод	0.1	Закрепление отсутствует
438	440693.37	1363359.27	Аналитический метод	0.1	Закрепление отсутствует
439	440694.24	1363364.19	Аналитический метод	0.1	Закрепление отсутствует
440	440694.94	1363369.14	Аналитический метод	0.1	Закрепление отсутствует
441	440695.90	1363374.05	Аналитический метод	0.1	Закрепление отсутствует
442	440697.69	1363378.72	Аналитический метод	0.1	Закрепление отсутствует
443	440701.45	1363382.01	Аналитический метод	0.1	Закрепление отсутствует
444	440705.46	1363384.99	Аналитический метод	0.1	Закрепление отсутствует
445	440707.63	1363389.50	Аналитический метод	0.1	Закрепление отсутствует
446	440707.89	1363394.49	Аналитический метод	0.1	Закрепление отсутствует

2. Сведения о характерных точках границ объекта					
Обозначение характерных точек границ	Координаты, м		Метод определения координат характерной точки	Средняя квадратическая погрешность положения характерной точки (Mt), м	Описание обозначения точки на местности (при наличии)
	X	Y			
1	2	3	4	5	6
447	440710.70	1363398.63	Аналитический метод	0.1	Закрепление отсутствует
448	440714.39	1363402.00	Аналитический метод	0.1	Закрепление отсутствует
449	440718.89	1363404.17	Аналитический метод	0.1	Закрепление отсутствует
450	440722.57	1363407.56	Аналитический метод	0.1	Закрепление отсутствует
451	440725.32	1363411.74	Аналитический метод	0.1	Закрепление отсутствует
452	440726.92	1363416.47	Аналитический метод	0.1	Закрепление отсутствует
453	440730.59	1363419.87	Аналитический метод	0.1	Закрепление отсутствует
454	440734.88	1363422.44	Аналитический метод	0.1	Закрепление отсутствует
455	440739.26	1363424.85	Аналитический метод	0.1	Закрепление отсутствует
456	440743.92	1363426.66	Аналитический метод	0.1	Закрепление отсутствует
457	440748.54	1363428.57	Аналитический метод	0.1	Закрепление отсутствует
458	440753.22	1363430.33	Аналитический метод	0.1	Закрепление отсутствует
459	440758.03	1363431.70	Аналитический метод	0.1	Закрепление отсутствует
460	440762.11	1363434.58	Аналитический метод	0.1	Закрепление отсутствует
461	440766.78	1363436.37	Аналитический метод	0.1	Закрепление отсутствует
462	440771.49	1363438.04	Аналитический метод	0.1	Закрепление отсутствует
463	440776.40	1363439.00	Аналитический метод	0.1	Закрепление отсутствует
464	440781.37	1363439.58	Аналитический метод	0.1	Закрепление отсутствует
465	440786.30	1363438.77	Аналитический метод	0.1	Закрепление отсутствует
466	440790.44	1363435.96	Аналитический метод	0.1	Закрепление отсутствует
467	440794.91	1363433.71	Аналитический метод	0.1	Закрепление отсутствует
468	440799.85	1363432.99	Аналитический метод	0.1	Закрепление отсутствует
469	440804.38	1363435.12	Аналитический метод	0.1	Закрепление отсутствует
470	440808.52	1363437.93	Аналитический метод	0.1	Закрепление отсутствует
471	440813.24	1363439.56	Аналитический метод	0.1	Закрепление отсутствует

2. Сведения о характерных точках границ объекта					
Обозначение характерных точек границ	Координаты, м		Метод определения координат характерной точки	Средняя квадратическая погрешность положения характерной точки (Mt), м	Описание обозначения точки на местности (при наличии)
	X	Y			
1	2	3	4	5	6
472	440818.13	1363438.49	Аналитический метод	0.1	Закрепление отсутствует
473	440822.57	1363436.20	Аналитический метод	0.1	Закрепление отсутствует
474	440827.55	1363435.79	Аналитический метод	0.1	Закрепление отсутствует
475	440831.99	1363433.49	Аналитический метод	0.1	Закрепление отсутствует
476	440836.40	1363431.12	Аналитический метод	0.1	Закрепление отсутствует
477	440841.15	1363429.56	Аналитический метод	0.1	Закрепление отсутствует
478	440845.11	1363426.51	Аналитический метод	0.1	Закрепление отсутствует
479	440849.00	1363423.37	Аналитический метод	0.1	Закрепление отсутствует
480	440852.62	1363419.92	Аналитический метод	0.1	Закрепление отсутствует
481	440856.81	1363417.20	Аналитический метод	0.1	Закрепление отсутствует
482	440860.28	1363413.59	Аналитический метод	0.1	Закрепление отсутствует
483	440864.13	1363410.40	Аналитический метод	0.1	Закрепление отсутствует
484	440867.64	1363406.84	Аналитический метод	0.1	Закрепление отсутствует
485	440871.62	1363403.82	Аналитический метод	0.1	Закрепление отсутствует
486	440875.19	1363400.32	Аналитический метод	0.1	Закрепление отсутствует
487	440878.63	1363396.69	Аналитический метод	0.1	Закрепление отсутствует
488	440881.57	1363392.65	Аналитический метод	0.1	Закрепление отсутствует
489	440883.25	1363387.93	Аналитический метод	0.1	Закрепление отсутствует
490	440883.18	1363382.94	Аналитический метод	0.1	Закрепление отсутствует
491	440883.22	1363377.94	Аналитический метод	0.1	Закрепление отсутствует
492	440883.62	1363372.95	Аналитический метод	0.1	Закрепление отсутствует
493	440886.43	1363368.81	Аналитический метод	0.1	Закрепление отсутствует
494	440890.32	1363365.67	Аналитический метод	0.1	Закрепление отсутствует
495	440892.19	1363361.03	Аналитический метод	0.1	Закрепление отсутствует
496	440894.45	1363356.58	Аналитический метод	0.1	Закрепление отсутствует

2. Сведения о характерных точках границ объекта					
Обозначение характерных точек границ	Координаты, м		Метод определения координат характерной точки	Средняя квадратическая погрешность положения характерной точки (Mt), м	Описание обозначения точки на местности (при наличии)
	X	Y			
1	2	3	4	5	6
497	440898.64	1363353.84	Аналитический метод	0.1	Закрепление отсутствует
498	440901.14	1363349.51	Аналитический метод	0.1	Закрепление отсутствует
499	440903.32	1363345.01	Аналитический метод	0.1	Закрепление отсутствует
500	440905.27	1363340.41	Аналитический метод	0.1	Закрепление отсутствует
501	440907.29	1363335.83	Аналитический метод	0.1	Закрепление отсутствует
502	440908.47	1363330.97	Аналитический метод	0.1	Закрепление отсутствует
503	440909.28	1363326.04	Аналитический метод	0.1	Закрепление отсутствует
504	440909.98	1363321.09	Аналитический метод	0.1	Закрепление отсутствует
505	440910.90	1363316.17	Аналитический метод	0.1	Закрепление отсутствует
506	440911.50	1363311.21	Аналитический метод	0.1	Закрепление отсутствует
507	440913.07	1363306.46	Аналитический метод	0.1	Закрепление отсутствует
508	440913.87	1363301.53	Аналитический метод	0.1	Закрепление отсутствует
509	440914.21	1363296.54	Аналитический метод	0.1	Закрепление отсутствует
510	440915.34	1363291.67	Аналитический метод	0.1	Закрепление отсутствует
511	440916.38	1363286.78	Аналитический метод	0.1	Закрепление отсутствует
512	440917.30	1363281.86	Аналитический метод	0.1	Закрепление отсутствует
513	440917.82	1363276.89	Аналитический метод	0.1	Закрепление отсутствует
514	440918.38	1363271.92	Аналитический метод	0.1	Закрепление отсутствует
515	440918.98	1363266.96	Аналитический метод	0.1	Закрепление отсутствует
516	440919.56	1363261.99	Аналитический метод	0.1	Закрепление отсутствует
517	440920.62	1363257.11	Аналитический метод	0.1	Закрепление отсутствует
518	440920.89	1363252.11	Аналитический метод	0.1	Закрепление отсутствует
519	440920.71	1363247.12	Аналитический метод	0.1	Закрепление отсутствует
520	440921.05	1363242.13	Аналитический метод	0.1	Закрепление отсутствует
521	440921.28	1363237.13	Аналитический метод	0.1	Закрепление отсутствует

2. Сведения о характерных точках границ объекта					
Обозначение характерных точек границ	Координаты, м		Метод определения координат характерной точки	Средняя квадратическая погрешность положения характерной точки (Mt), м	Описание обозначения точки на местности (при наличии)
	X	Y			
1	2	3	4	5	6
522	440921.45	1363232.14	Аналитический метод	0.1	Закрепление отсутствует
523	440922.89	1363227.35	Аналитический метод	0.1	Закрепление отсутствует
524	440924.13	1363222.50	Аналитический метод	0.1	Закрепление отсутствует
525	440925.21	1363217.62	Аналитический метод	0.1	Закрепление отсутствует
526	440926.91	1363212.92	Аналитический метод	0.1	Закрепление отсутствует
527	440926.07	1363207.99	Аналитический метод	0.1	Закрепление отсутствует
528	440926.48	1363203.01	Аналитический метод	0.1	Закрепление отсутствует
529	440925.32	1363198.15	Аналитический метод	0.1	Закрепление отсутствует
530	440921.62	1363194.78	Аналитический метод	0.1	Закрепление отсутствует
531	440918.01	1363198.24	Аналитический метод	0.1	Закрепление отсутствует
532	440914.29	1363201.58	Аналитический метод	0.1	Закрепление отсутствует
533	440911.45	1363205.69	Аналитический метод	0.1	Закрепление отсутствует
534	440906.92	1363207.81	Аналитический метод	0.1	Закрепление отсутствует
535	440902.87	1363210.75	Аналитический метод	0.1	Закрепление отсутствует
536	440898.07	1363212.13	Аналитический метод	0.1	Закрепление отсутствует
537	440893.22	1363210.89	Аналитический метод	0.1	Закрепление отсутствует
538	440889.60	1363207.45	Аналитический метод	0.1	Закрепление отсутствует
539	440888.55	1363202.56	Аналитический метод	0.1	Закрепление отсутствует
540	440889.52	1363197.66	Аналитический метод	0.1	Закрепление отсутствует
541	440891.94	1363193.28	Аналитический метод	0.1	Закрепление отсутствует
542	440896.67	1363191.65	Аналитический метод	0.1	Закрепление отсутствует
543	440901.28	1363189.72	Аналитический метод	0.1	Закрепление отсутствует
544	440903.16	1363185.08	Аналитический метод	0.1	Закрепление отсутствует
545	440907.61	1363182.81	Аналитический метод	0.1	Закрепление отсутствует
546	440906.14	1363178.03	Аналитический метод	0.1	Закрепление отсутствует

2. Сведения о характерных точках границ объекта					
Обозначение характерных точек границ	Координаты, м		Метод определения координат характерной точки	Средняя квадратическая погрешность положения характерной точки (Mt), м	Описание обозначения точки на местности (при наличии)
	X	Y			
1	2	3	4	5	6
547	440903.84	1363173.59	Аналитический метод	0.1	Закрепление отсутствует
548	440903.09	1363168.64	Аналитический метод	0.1	Закрепление отсутствует
549	440903.20	1363163.64	Аналитический метод	0.1	Закрепление отсутствует
550	440905.31	1363159.11	Аналитический метод	0.1	Закрепление отсутствует
551	440909.75	1363156.81	Аналитический метод	0.1	Закрепление отсутствует
552	440914.75	1363156.79	Аналитический метод	0.1	Закрепление отсутствует
553	440919.57	1363158.12	Аналитический метод	0.1	Закрепление отсутствует
554	440924.38	1363159.48	Аналитический метод	0.1	Закрепление отсутствует
555	440929.16	1363160.97	Аналитический метод	0.1	Закрепление отсутствует
556	440933.75	1363162.95	Аналитический метод	0.1	Закрепление отсутствует
557	440937.73	1363165.98	Аналитический метод	0.1	Закрепление отсутствует
558	440941.66	1363169.07	Аналитический метод	0.1	Закрепление отсутствует
559	440946.20	1363171.16	Аналитический метод	0.1	Закрепление отсутствует
560	440950.26	1363174.08	Аналитический метод	0.1	Закрепление отсутствует
561	440954.69	1363176.39	Аналитический метод	0.1	Закрепление отсутствует
562	440958.99	1363178.95	Аналитический метод	0.1	Закрепление отсутствует
563	440963.45	1363181.20	Аналитический метод	0.1	Закрепление отсутствует
564	440967.93	1363183.42	Аналитический метод	0.1	Закрепление отсутствует
565	440972.60	1363185.22	Аналитический метод	0.1	Закрепление отсутствует
566	440977.02	1363187.56	Аналитический метод	0.1	Закрепление отсутствует
567	440981.84	1363188.88	Аналитический метод	0.1	Закрепление отсутствует
568	440986.62	1363190.33	Аналитический метод	0.1	Закрепление отсутствует
569	440991.57	1363191.05	Аналитический метод	0.1	Закрепление отсутствует
570	440996.44	1363192.20	Аналитический метод	0.1	Закрепление отсутствует
571	441001.33	1363193.25	Аналитический метод	0.1	Закрепление отсутствует

2. Сведения о характерных точках границ объекта					
Обозначение характерных точек границ	Координаты, м		Метод определения координат характерной точки	Средняя квадратическая погрешность положения характерной точки (Mt), м	Описание обозначения точки на местности (при наличии)
	X	Y			
1	2	3	4	5	6
572	441006.14	1363194.61	Аналитический метод	0.1	Закрепление отсутствует
573	441011.08	1363195.36	Аналитический метод	0.1	Закрепление отсутствует
574	441016.07	1363195.75	Аналитический метод	0.1	Закрепление отсутствует
575	441021.06	1363195.60	Аналитический метод	0.1	Закрепление отсутствует
576	441026.00	1363196.40	Аналитический метод	0.1	Закрепление отсутствует
577	441030.66	1363198.21	Аналитический метод	0.1	Закрепление отсутствует
578	441035.53	1363199.33	Аналитический метод	0.1	Закрепление отсутствует
579	441040.52	1363199.68	Аналитический метод	0.1	Закрепление отсутствует
580	441045.50	1363200.12	Аналитический метод	0.1	Закрепление отсутствует
581	441050.34	1363201.38	Аналитический метод	0.1	Закрепление отсутствует
582	441055.34	1363201.37	Аналитический метод	0.1	Закрепление отсутствует
583	441060.28	1363202.11	Аналитический метод	0.1	Закрепление отсутствует
584	441065.22	1363202.89	Аналитический метод	0.1	Закрепление отсутствует
585	441070.22	1363202.97	Аналитический метод	0.1	Закрепление отсутствует
586	441075.21	1363203.38	Аналитический метод	0.1	Закрепление отсутствует
587	441080.19	1363203.81	Аналитический метод	0.1	Закрепление отсутствует
588	441085.18	1363204.07	Аналитический метод	0.1	Закрепление отсутствует
589	441090.16	1363204.56	Аналитический метод	0.1	Закрепление отсутствует
590	441095.08	1363205.42	Аналитический метод	0.1	Закрепление отсутствует
591	441100.08	1363205.49	Аналитический метод	0.1	Закрепление отсутствует
592	441105.08	1363205.33	Аналитический метод	0.1	Закрепление отсутствует
593	441110.05	1363204.84	Аналитический метод	0.1	Закрепление отсутствует
594	441115.01	1363204.15	Аналитический метод	0.1	Закрепление отсутствует
595	441119.80	1363202.74	Аналитический метод	0.1	Закрепление отсутствует
596	441124.53	1363201.12	Аналитический метод	0.1	Закрепление отсутствует

2. Сведения о характерных точках границ объекта					
Обозначение характерных точек границ	Координаты, м		Метод определения координат характерной точки	Средняя квадратическая погрешность положения характерной точки (Mt), м	Описание обозначения точки на местности (при наличии)
	X	Y			
1	2	3	4	5	6
597	441129.50	1363200.51	Аналитический метод	0.1	Закрепление отсутствует
598	441134.36	1363199.37	Аналитический метод	0.1	Закрепление отсутствует
599	441139.25	1363198.29	Аналитический метод	0.1	Закрепление отсутствует
600	441143.72	1363196.07	Аналитический метод	0.1	Закрепление отсутствует
601	441148.71	1363195.77	Аналитический метод	0.1	Закрепление отсутствует
602	441153.09	1363193.36	Аналитический метод	0.1	Закрепление отсутствует
603	441158.06	1363192.76	Аналитический метод	0.1	Закрепление отсутствует
604	441162.84	1363191.28	Аналитический метод	0.1	Закрепление отсутствует
605	441167.69	1363190.09	Аналитический метод	0.1	Закрепление отсутствует
606	441172.18	1363187.90	Аналитический метод	0.1	Закрепление отсутствует
607	441176.99	1363186.53	Аналитический метод	0.1	Закрепление отсутствует
608	441181.61	1363184.61	Аналитический метод	0.1	Закрепление отсутствует
609	441186.29	1363182.85	Аналитический метод	0.1	Закрепление отсутствует
610	441190.73	1363180.56	Аналитический метод	0.1	Закрепление отсутствует
611	441195.26	1363178.44	Аналитический метод	0.1	Закрепление отсутствует
612	441199.75	1363176.23	Аналитический метод	0.1	Закрепление отсутствует
613	441204.23	1363174.01	Аналитический метод	0.1	Закрепление отсутствует
614	441208.60	1363171.59	Аналитический метод	0.1	Закрепление отсутствует
615	441213.16	1363169.52	Аналитический метод	0.1	Закрепление отсутствует
616	441216.93	1363166.24	Аналитический метод	0.1	Закрепление отсутствует
617	441220.95	1363163.28	Аналитический метод	0.1	Закрепление отсутствует
618	441224.78	1363160.06	Аналитический метод	0.1	Закрепление отсутствует
619	441228.04	1363156.27	Аналитический метод	0.1	Закрепление отсутствует
620	441231.88	1363153.07	Аналитический метод	0.1	Закрепление отсутствует
621	441235.74	1363149.88	Аналитический метод	0.1	Закрепление отсутствует

2. Сведения о характерных точках границ объекта					
Обозначение характерных точек границ	Координаты, м		Метод определения координат характерной точки	Средняя квадратическая погрешность положения характерной точки (Mt), м	Описание обозначения точки на местности (при наличии)
	X	Y			
1	2	3	4	5	6
622	441239.96	1363147.20	Аналитический метод	0.1	Закрепление отсутствует
623	441243.72	1363143.91	Аналитический метод	0.1	Закрепление отсутствует
624	441247.00	1363140.14	Аналитический метод	0.1	Закрепление отсутствует
625	441249.44	1363135.77	Аналитический метод	0.1	Закрепление отсутствует
626	441252.98	1363132.24	Аналитический метод	0.1	Закрепление отсутствует
627	441256.27	1363128.48	Аналитический метод	0.1	Закрепление отсутствует
628	441259.33	1363124.52	Аналитический метод	0.1	Закрепление отсутствует
629	441262.20	1363120.43	Аналитический метод	0.1	Закрепление отсутствует
630	441264.58	1363116.03	Аналитический метод	0.1	Закрепление отсутствует
631	441267.69	1363112.11	Аналитический метод	0.1	Закрепление отсутствует
632	441270.47	1363107.96	Аналитический метод	0.1	Закрепление отсутствует
633	441273.48	1363103.97	Аналитический метод	0.1	Закрепление отсутствует
634	441273.17	1363098.98	Аналитический метод	0.1	Закрепление отсутствует
635	441274.98	1363094.31	Аналитический метод	0.1	Закрепление отсутствует
636	441277.65	1363090.08	Аналитический метод	0.1	Закрепление отсутствует
637	441279.08	1363085.29	Аналитический метод	0.1	Закрепление отсутствует
638	441278.74	1363080.31	Аналитический метод	0.1	Закрепление отсутствует
639	441279.30	1363075.34	Аналитический метод	0.1	Закрепление отсутствует
640	441280.62	1363070.52	Аналитический метод	0.1	Закрепление отсутствует
641	441280.80	1363065.52	Аналитический метод	0.1	Закрепление отсутствует
642	441281.38	1363060.55	Аналитический метод	0.1	Закрепление отсутствует
643	441281.01	1363055.57	Аналитический метод	0.1	Закрепление отсутствует
644	441279.95	1363050.68	Аналитический метод	0.1	Закрепление отсутствует
645	441279.41	1363045.71	Аналитический метод	0.1	Закрепление отсутствует
646	441278.23	1363040.85	Аналитический метод	0.1	Закрепление отсутствует

2. Сведения о характерных точках границ объекта					
Обозначение характерных точек границ	Координаты, м		Метод определения координат характерной точки	Средняя квадратическая погрешность положения характерной точки (Mt), м	Описание обозначения точки на местности (при наличии)
	X	Y			
1	2	3	4	5	6
647	441276.66	1363036.10	Аналитический метод	0.1	Закрепление отсутствует
648	441274.97	1363031.40	Аналитический метод	0.1	Закрепление отсутствует
649	441273.60	1363026.59	Аналитический метод	0.1	Закрепление отсутствует
650	441272.25	1363021.77	Аналитический метод	0.1	Закрепление отсутствует
651	441270.62	1363017.05	Аналитический метод	0.1	Закрепление отсутствует
652	441267.48	1363013.16	Аналитический метод	0.1	Закрепление отсутствует
653	441264.15	1363009.43	Аналитический метод	0.1	Закрепление отсутствует
654	441260.44	1363006.08	Аналитический метод	0.1	Закрепление отсутствует
655	441256.77	1363002.69	Аналитический метод	0.1	Закрепление отсутствует
656	441254.32	1362998.32	Аналитический метод	0.1	Закрепление отсутствует
657	441250.46	1362995.15	Аналитический метод	0.1	Закрепление отсутствует
658	441246.69	1362991.87	Аналитический метод	0.1	Закрепление отсутствует
659	441243.52	1362988.00	Аналитический метод	0.1	Закрепление отсутствует
660	441239.47	1362985.07	Аналитический метод	0.1	Закрепление отсутствует
661	441237.46	1362980.49	Аналитический метод	0.1	Закрепление отсутствует
662	441234.53	1362976.44	Аналитический метод	0.1	Закрепление отсутствует
663	441230.40	1362973.62	Аналитический метод	0.1	Закрепление отсутствует
664	441227.19	1362969.78	Аналитический метод	0.1	Закрепление отсутствует
665	441224.38	1362965.65	Аналитический метод	0.1	Закрепление отсутствует
666	441222.79	1362960.91	Аналитический метод	0.1	Закрепление отсутствует
667	441221.69	1362956.03	Аналитический метод	0.1	Закрепление отсутствует
668	441221.34	1362951.04	Аналитический метод	0.1	Закрепление отсутствует
669	441221.13	1362946.05	Аналитический метод	0.1	Закрепление отсутствует
670	441222.25	1362941.18	Аналитический метод	0.1	Закрепление отсутствует
671	441222.92	1362936.22	Аналитический метод	0.1	Закрепление отсутствует

2. Сведения о характерных точках границ объекта					
Обозначение характерных точек границ	Координаты, м		Метод определения координат характерной точки	Средняя квадратическая погрешность положения характерной точки (Mt), м	Описание обозначения точки на местности (при наличии)
	X	Y			
1	2	3	4	5	6
672	441223.90	1362931.32	Аналитический метод	0.1	Закрепление отсутствует
673	441225.19	1362926.49	Аналитический метод	0.1	Закрепление отсутствует
674	441226.48	1362921.66	Аналитический метод	0.1	Закрепление отсутствует
675	441227.78	1362916.83	Аналитический метод	0.1	Закрепление отсутствует
676	441228.45	1362915.03	Аналитический метод	0.1	Закрепление отсутствует
677	441232.19	1362916.42	Аналитический метод	0.1	Закрепление отсутствует
678	441240.43	1362927.52	Аналитический метод	0.1	Закрепление отсутствует
679	441243.91	1362926.43	Аналитический метод	0.1	Закрепление отсутствует
680	441298.06	1362972.69	Аналитический метод	0.1	Закрепление отсутствует
681	441298.38	1362972.98	Аналитический метод	0.1	Закрепление отсутствует
682	441302.68	1362977.56	Аналитический метод	0.1	Закрепление отсутствует
683	441306.01	1362981.29	Аналитический метод	0.1	Закрепление отсутствует
684	441372.74	1363050.13	Аналитический метод	0.1	Закрепление отсутствует
685	441390.92	1363104.06	Аналитический метод	0.1	Закрепление отсутствует
686	441406.26	1363158.25	Аналитический метод	0.1	Закрепление отсутствует
687	441407.15	1363172.26	Аналитический метод	0.1	Закрепление отсутствует
688	441407.99	1363175.82	Аналитический метод	0.1	Закрепление отсутствует
689	441413.87	1363189.38	Аналитический метод	0.1	Закрепление отсутствует
690	441421.96	1363225.73	Аналитический метод	0.1	Закрепление отсутствует
691	441421.22	1363267.88	Аналитический метод	0.1	Закрепление отсутствует
692	441414.72	1363299.36	Аналитический метод	0.1	Закрепление отсутствует
693	441401.39	1363332.52	Аналитический метод	0.1	Закрепление отсутствует
694	441361.93	1363412.96	Аналитический метод	0.1	Закрепление отсутствует
695	441346.57	1363445.31	Аналитический метод	0.1	Закрепление отсутствует
696	441340.39	1363464.29	Аналитический метод	0.1	Закрепление отсутствует

2. Сведения о характерных точках границ объекта					
Обозначение характерных точек границ	Координаты, м		Метод определения координат характерной точки	Средняя квадратическая погрешность положения характерной точки (Mt), м	Описание обозначения точки на местности (при наличии)
	X	Y			
1	2	3	4	5	6
697	441340.26	1363464.62	Аналитический метод	0.1	Закрепление отсутствует
698	441202.73	1363367.74	Аналитический метод	0.1	Закрепление отсутствует
699	441260.57	1363284.81	Аналитический метод	0.1	Закрепление отсутствует
700	441189.79	1363234.84	Аналитический метод	0.1	Закрепление отсутствует
701	441186.10	1363236.58	Аналитический метод	0.1	Закрепление отсутствует
702	441180.12	1363238.52	Аналитический метод	0.1	Закрепление отсутствует
703	441175.27	1363239.71	Аналитический метод	0.1	Закрепление отсутствует
704	441170.49	1363241.19	Аналитический метод	0.1	Закрепление отсутствует
705	441168.64	1363241.54	Аналитический метод	0.1	Закрепление отсутствует
706	441167.12	1363242.26	Аналитический метод	0.1	Закрепление отсутствует
707	441161.14	1363244.20	Аналитический метод	0.1	Закрепление отсутствует
708	441157.02	1363244.99	Аналитический метод	0.1	Закрепление отсутствует
709	441151.68	1363246.72	Аналитический метод	0.1	Закрепление отсутствует
710	441146.79	1363247.80	Аналитический метод	0.1	Закрепление отсутствует
711	441141.93	1363248.94	Аналитический метод	0.1	Закрепление отсутствует
712	441135.77	1363250.12	Аналитический метод	0.1	Закрепление отсутствует
713	441135.30	1363250.17	Аналитический метод	0.1	Закрепление отсутствует
714	441132.23	1363251.17	Аналитический метод	0.1	Закрепление отсутствует
715	441127.44	1363252.58	Аналитический метод	0.1	Закрепление отсутствует
716	441121.28	1363253.76	Аналитический метод	0.1	Закрепление отсутствует
717	441116.32	1363254.45	Аналитический метод	0.1	Закрепление отсутствует
718	441111.35	1363254.94	Аналитический метод	0.1	Закрепление отсутствует
719	441109.75	1363255.04	Аналитический метод	0.1	Закрепление отсутствует
720	441117.30	1363245.30	Аналитический метод	0.1	Закрепление отсутствует
721	441051.50	1363227.80	Аналитический метод	0.1	Закрепление отсутствует

2. Сведения о характерных точках границ объекта					
Обозначение характерных точек границ	Координаты, м		Метод определения координат характерной точки	Средняя квадратическая погрешность положения характерной точки (Mt), м	Описание обозначения точки на местности (при наличии)
	X	Y			
1	2	3	4	5	6
722	441040.50	1363226.50	Аналитический метод	0.1	Закрепление отсутствует
723	441031.10	1363222.20	Аналитический метод	0.1	Закрепление отсутствует
724	441020.34	1363247.13	Аналитический метод	0.1	Закрепление отсутствует
725	441018.23	1363246.64	Аналитический метод	0.1	Закрепление отсутствует
726	441015.35	1363245.70	Аналитический метод	0.1	Закрепление отсутствует
727	441009.80	1363245.36	Аналитический метод	0.1	Закрепление отсутствует
728	441004.81	1363244.97	Аналитический метод	0.1	Закрепление отсутствует
729	440999.87	1363244.22	Аналитический метод	0.1	Закрепление отсутствует
730	440993.71	1363243.04	Аналитический метод	0.1	Закрепление отсутствует
731	440988.90	1363241.68	Аналитический метод	0.1	Закрепление отсутствует
732	440984.01	1363240.63	Аналитический метод	0.1	Закрепление отсутствует
733	440982.22	1363240.21	Аналитический метод	0.1	Закрепление отсутствует
734	440980.35	1363239.94	Аналитический метод	0.1	Закрепление отсутствует
735	440974.19	1363238.76	Аналитический метод	0.1	Закрепление отсутствует
736	440971.68	1363238.00	Аналитический метод	0.1	Закрепление отсутствует
737	440971.19	1363239.87	Аналитический метод	0.1	Закрепление отсутствует
738	440971.18	1363240.27	Аналитический метод	0.1	Закрепление отсутствует
739	440970.95	1363245.27	Аналитический метод	0.1	Закрепление отсутствует
740	440970.76	1363248.09	Аналитический метод	0.1	Закрепление отсутствует
741	440970.79	1363248.97	Аналитический метод	0.1	Закрепление отсутствует
742	440970.79	1363255.25	Аналитический метод	0.1	Закрепление отсутствует
743	440970.52	1363260.25	Аналитический метод	0.1	Закрепление отсутствует
744	440970.38	1363261.36	Аналитический метод	0.1	Закрепление отсутствует
745	440970.20	1363261.40	Аналитический метод	0.1	Закрепление отсутствует
746	440961.10	1363265.00	Аналитический метод	0.1	Закрепление отсутствует

2. Сведения о характерных точках границ объекта					
Обозначение характерных точек границ	Координаты, м		Метод определения координат характерной точки	Средняя квадратическая погрешность положения характерной точки (Mt), м	Описание обозначения точки на местности (при наличии)
	X	Y			
1	2	3	4	5	6
747	440948.40	1363290.10	Аналитический метод	0.1	Закрепление отсутствует
748	440948.40	1363291.50	Аналитический метод	0.1	Закрепление отсутствует
749	440949.80	1363292.00	Аналитический метод	0.1	Закрепление отсутствует
750	440942.40	1363309.80	Аналитический метод	0.1	Закрепление отсутствует
751	440948.50	1363313.60	Аналитический метод	0.1	Закрепление отсутствует
752	440944.20	1363320.60	Аналитический метод	0.1	Закрепление отсутствует
753	440946.80	1363322.20	Аналитический метод	0.1	Закрепление отсутствует
754	440958.92	1363331.71	Аналитический метод	0.1	Закрепление отсутствует
755	440958.39	1363335.41	Аналитический метод	0.1	Закрепление отсутствует
756	440957.58	1363340.34	Аналитический метод	0.1	Закрепление отсутствует
757	440956.97	1363342.84	Аналитический метод	0.1	Закрепление отсутствует
758	440947.38	1363338.52	Аналитический метод	0.1	Закрепление отсутствует
759	440946.46	1363340.19	Аналитический метод	0.1	Закрепление отсутствует
760	440943.71	1363338.67	Аналитический метод	0.1	Закрепление отсутствует
761	440938.83	1363349.08	Аналитический метод	0.1	Закрепление отсутствует
762	440942.83	1363361.88	Аналитический метод	0.1	Закрепление отсутствует
763	440942.85	1363367.98	Аналитический метод	0.1	Закрепление отсутствует
764	440945.17	1363370.62	Аналитический метод	0.1	Закрепление отсутствует
765	440945.25	1363372.85	Аналитический метод	0.1	Закрепление отсутствует
766	440943.36	1363376.30	Аналитический метод	0.1	Закрепление отсутствует
767	440940.86	1363380.63	Аналитический метод	0.1	Закрепление отсутствует
768	440937.17	1363385.71	Аналитический метод	0.1	Закрепление отсутствует
769	440934.95	1363388.07	Аналитический метод	0.1	Закрепление отсутствует
770	440933.11	1363391.43	Аналитический метод	0.1	Закрепление отсутствует
771	440932.36	1363397.30	Аналитический метод	0.1	Закрепление отсутствует

2. Сведения о характерных точках границ объекта					
Обозначение характерных точек границ	Координаты, м		Метод определения координат характерной точки	Средняя квадратическая погрешность положения характерной точки (Mt), м	Описание обозначения точки на местности (при наличии)
	X	Y			
1	2	3	4	5	6
772	440930.80	1363403.38	Аналитический метод	0.1	Закрепление отсутствует
773	440929.12	1363408.10	Аналитический метод	0.1	Закрепление отсутствует
774	440926.81	1363413.94	Аналитический метод	0.1	Закрепление отсутствует
775	440924.81	1363417.57	Аналитический метод	0.1	Закрепление отсутствует
776	440921.60	1363417.70	Аналитический метод	0.1	Закрепление отсутствует
777	440914.60	1363422.40	Аналитический метод	0.1	Закрепление отсутствует
778	440918.69	1363426.44	Аналитический метод	0.1	Закрепление отсутствует
779	440917.79	1363427.67	Аналитический метод	0.1	Закрепление отсутствует
780	440914.39	1363424.28	Аналитический метод	0.1	Закрепление отсутствует
781	440882.64	1363445.14	Аналитический метод	0.1	Закрепление отсутствует
782	440885.51	1363458.10	Аналитический метод	0.1	Закрепление отсутствует
783	440884.01	1363459.07	Аналитический метод	0.1	Закрепление отсутствует
784	440883.23	1363459.82	Аналитический метод	0.1	Закрепление отсутствует
785	440878.39	1363463.82	Аналитический метод	0.1	Закрепление отсутствует
786	440874.50	1363466.96	Аналитический метод	0.1	Закрепление отсутствует
787	440870.54	1363470.01	Аналитический метод	0.1	Закрепление отсутствует
788	440865.24	1363473.38	Аналитический метод	0.1	Закрепление отсутствует
789	440859.56	1363476.05	Аналитический метод	0.1	Закрепление отсутствует
790	440856.62	1363477.01	Аналитический метод	0.1	Закрепление отсутствует
791	440856.08	1363477.31	Аналитический метод	0.1	Закрепление отсутствует
792	440851.64	1363479.61	Аналитический метод	0.1	Закрепление отсутствует
793	440845.96	1363482.28	Аналитический метод	0.1	Закрепление отсутствует
794	440839.98	1363484.22	Аналитический метод	0.1	Закрепление отсутствует
795	440836.90	1363484.81	Аналитический метод	0.1	Закрепление отсутствует
796	440836.54	1363484.98	Аналитический метод	0.1	Закрепление отсутствует

2. Сведения о характерных точках границ объекта					
Обозначение характерных точек границ	Координаты, м		Метод определения координат характерной точки	Средняя квадратическая погрешность положения характерной точки (Mt), м	Описание обозначения точки на местности (при наличии)
	X	Y			
1	2	3	4	5	6
797	440830.56	1363486.92	Аналитический метод	0.1	Закрепление отсутствует
798	440825.67	1363487.99	Аналитический метод	0.1	Закрепление отсутствует
799	440819.51	1363489.17	Аналитический метод	0.1	Закрепление отсутствует
800	440813.24	1363489.56	Аналитический метод	0.1	Закрепление отсутствует
801	440806.97	1363489.17	Аналитический метод	0.1	Закрепление отсутствует
802	440800.81	1363487.99	Аналитический метод	0.1	Закрепление отсутствует
803	440798.51	1363487.24	Аналитический метод	0.1	Закрепление отсутствует
804	440795.29	1363487.86	Аналитический метод	0.1	Закрепление отсутствует
805	440792.57	1363488.38	Аналитический метод	0.1	Закрепление отсутствует
806	440789.80	1363488.83	Аналитический метод	0.1	Закрепление отсутствует
807	440788.66	1363487.97	Аналитический метод	0.1	Закрепление отсутствует
808	440784.62	1363487.22	Аналитический метод	0.1	Закрепление отсутствует
809	440765.78	1363473.39	Аналитический метод	0.1	Закрепление отсутствует
810	440759.23	1363482.31	Аналитический метод	0.1	Закрепление отсутствует
811	440739.80	1363468.00	Аналитический метод	0.1	Закрепление отсутствует
812	440726.30	1363457.20	Аналитический метод	0.1	Закрепление отсутствует
813	440699.00	1363437.60	Аналитический метод	0.1	Закрепление отсутствует
814	440689.61	1363449.64	Аналитический метод	0.1	Закрепление отсутствует
815	440688.39	1363448.34	Аналитический метод	0.1	Закрепление отсутствует
816	440684.70	1363443.26	Аналитический метод	0.1	Закрепление отсутствует
817	440683.87	1363441.76	Аналитический метод	0.1	Закрепление отсутствует
818	440696.90	1363426.50	Аналитический метод	0.1	Закрепление отсутствует
819	440696.80	1363422.70	Аналитический метод	0.1	Закрепление отсутствует
820	440683.40	1363404.20	Аналитический метод	0.1	Закрепление отсутствует
821	440671.00	1363387.60	Аналитический метод	0.1	Закрепление отсутствует

2. Сведения о характерных точках границ объекта					
Обозначение характерных точек границ	Координаты, м		Метод определения координат характерной точки	Средняя квадратическая погрешность положения характерной точки (Mt), м	Описание обозначения точки на местности (при наличии)
	X	Y			
1	2	3	4	5	6
822	440644.24	1363368.50	Аналитический метод	0.1	Закрепление отсутствует
823	440643.61	1363363.68	Аналитический метод	0.1	Закрепление отсутствует
824	440642.82	1363357.45	Аналитический метод	0.1	Закрепление отсутствует
825	440642.37	1363352.47	Аналитический метод	0.1	Закрепление отсутствует
826	440641.95	1363347.49	Аналитический метод	0.1	Закрепление отсутствует
827	440641.74	1363342.49	Аналитический метод	0.1	Закрепление отсутствует
828	440641.74	1363336.21	Аналитический метод	0.1	Закрепление отсутствует
829	440642.54	1363329.91	Аналитический метод	0.1	Закрепление отсутствует
830	440680.64	1363352.32	Аналитический метод	0.1	Закрепление отсутствует
831	440684.28	1363340.04	Аналитический метод	0.1	Закрепление отсутствует
832	440684.76	1363325.74	Аналитический метод	0.1	Закрепление отсутствует
833	440682.54	1363303.23	Аналитический метод	0.1	Закрепление отсутствует
834	440660.74	1363291.23	Аналитический метод	0.1	Закрепление отсутствует
835	440641.35	1363318.90	Аналитический метод	0.1	Закрепление отсутствует
836	440640.19	1363314.35	Аналитический метод	0.1	Закрепление отсутствует
837	440639.49	1363309.40	Аналитический метод	0.1	Закрепление отсутствует
838	440638.70	1363303.17	Аналитический метод	0.1	Закрепление отсутствует
839	440638.70	1363302.51	Аналитический метод	0.1	Закрепление отсутствует
840	440638.16	1363302.98	Аналитический метод	0.1	Закрепление отсутствует
841	440634.65	1363306.55	Аналитический метод	0.1	Закрепление отсутствует
842	440633.60	1363307.57	Аналитический метод	0.1	Закрепление отсутствует
843	440632.16	1363309.29	Аналитический метод	0.1	Закрепление отсутствует
844	440628.98	1363313.14	Аналитический метод	0.1	Закрепление отсутствует
845	440628.38	1363313.91	Аналитический метод	0.1	Закрепление отсутствует
846	440626.90	1363316.22	Аналитический метод	0.1	Закрепление отсутствует

2. Сведения о характерных точках границ объекта					
Обозначение характерных точек границ	Координаты, м		Метод определения координат характерной точки	Средняя квадратическая погрешность положения характерной точки (Mt), м	Описание обозначения точки на местности (при наличии)
	X	Y			
1	2	3	4	5	6
847	440623.21	1363321.30	Аналитический метод	0.1	Закрепление отсутствует
848	440620.26	1363325.34	Аналитический метод	0.1	Закрепление отсутствует
849	440617.22	1363329.30	Аналитический метод	0.1	Закрепление отсутствует
850	440614.27	1363333.35	Аналитический метод	0.1	Закрепление отсутствует
851	440610.92	1363337.05	Аналитический метод	0.1	Закрепление отсутствует
852	440607.65	1363340.83	Аналитический метод	0.1	Закрепление отсутствует
853	440604.36	1363344.60	Аналитический метод	0.1	Закрепление отсутствует
854	440601.10	1363348.39	Аналитический метод	0.1	Закрепление отсутствует
855	440597.99	1363352.31	Аналитический метод	0.1	Закрепление отсутствует
856	440594.68	1363356.06	Аналитический метод	0.1	Закрепление отсутствует
857	440591.44	1363359.87	Аналитический метод	0.1	Закрепление отсутствует
858	440588.04	1363363.53	Аналитический метод	0.1	Закрепление отсутствует
859	440583.74	1363368.11	Аналитический метод	0.1	Закрепление отсутствует
860	440578.90	1363372.11	Аналитический метод	0.1	Закрепление отсутствует
861	440577.82	1363372.91	Аналитический метод	0.1	Закрепление отсутствует
862	440576.12	1363374.55	Аналитический метод	0.1	Закрепление отсутствует
863	440572.59	1363378.10	Аналитический метод	0.1	Закрепление отсутствует
864	440572.37	1363378.31	Аналитический метод	0.1	Закрепление отсутствует
865	440570.31	1363381.01	Аналитический метод	0.1	Закрепление отсутствует
866	440568.63	1363383.24	Аналитический метод	0.1	Закрепление отсутствует
867	440568.09	1363384.00	Аналитический метод	0.1	Закрепление отсутствует
868	440567.14	1363385.30	Аналитический метод	0.1	Закрепление отсутствует
869	440566.39	1363384.73	Аналитический метод	0.1	Закрепление отсутствует
870	440539.09	1363362.93	Аналитический метод	0.1	Закрепление отсутствует
871	440523.59	1363379.93	Аналитический метод	0.1	Закрепление отсутствует

2. Сведения о характерных точках границ объекта					
Обозначение характерных точек границ	Координаты, м		Метод определения координат характерной точки	Средняя квадратическая погрешность положения характерной точки (Mt), м	Описание обозначения точки на местности (при наличии)
	X	Y			
1	2	3	4	5	6
872	440536.19	1363395.02	Аналитический метод	0.1	Закрепление отсутствует
873	440549.53	1363404.97	Аналитический метод	0.1	Закрепление отсутствует
874	440549.43	1363405.05	Аналитический метод	0.1	Закрепление отсутствует
875	440548.80	1363406.19	Аналитический метод	0.1	Закрепление отсутствует
876	440547.87	1363407.49	Аналитический метод	0.1	Закрепление отсутствует
877	440519.88	1363386.65	Аналитический метод	0.1	Закрепление отсутствует
878	440515.55	1363393.51	Аналитический метод	0.1	Закрепление отсутствует
879	440506.60	1363387.30	Аналитический метод	0.1	Закрепление отсутствует
880	440493.30	1363407.48	Аналитический метод	0.1	Закрепление отсутствует
881	440484.04	1363427.82	Аналитический метод	0.1	Закрепление отсутствует
882	440480.87	1363437.08	Аналитический метод	0.1	Закрепление отсутствует
883	440474.29	1363463.41	Аналитический метод	0.1	Закрепление отсутствует
884	440472.13	1363479.03	Аналитический метод	0.1	Закрепление отсутствует
885	440466.60	1363508.16	Аналитический метод	0.1	Закрепление отсутствует
886	440447.14	1363529.00	Аналитический метод	0.1	Закрепление отсутствует
887	440418.62	1363554.62	Аналитический метод	0.1	Закрепление отсутствует
888	440432.40	1363567.96	Аналитический метод	0.1	Закрепление отсутствует
889	440478.60	1363518.66	Аналитический метод	0.1	Закрепление отсутствует
890	440495.25	1363496.66	Аналитический метод	0.1	Закрепление отсутствует
891	440498.56	1363492.28	Аналитический метод	0.1	Закрепление отсутствует
892	440494.26	1363489.13	Аналитический метод	0.1	Закрепление отсутствует
893	440492.26	1363487.75	Аналитический метод	0.1	Закрепление отсутствует
894	440496.95	1363481.02	Аналитический метод	0.1	Закрепление отсутствует
895	440500.40	1363483.70	Аналитический метод	0.1	Закрепление отсутствует
896	440502.86	1363485.61	Аналитический метод	0.1	Закрепление отсутствует

2. Сведения о характерных точках границ объекта					
Обозначение характерных точек границ	Координаты, м		Метод определения координат характерной точки	Средняя квадратическая погрешность положения характерной точки (Mt), м	Описание обозначения точки на местности (при наличии)
	X	Y			
1	2	3	4	5	6
897	440513.52	1363470.31	Аналитический метод	0.1	Закрепление отсутствует
898	440513.24	1363472.02	Аналитический метод	0.1	Закрепление отсутствует
899	440511.68	1363478.10	Аналитический метод	0.1	Закрепление отсутствует
900	440509.37	1363483.94	Аналитический метод	0.1	Закрепление отсутствует
901	440508.16	1363486.14	Аналитический метод	0.1	Закрепление отсутствует
902	440507.93	1363487.74	Аналитический метод	0.1	Закрепление отсутствует
903	440506.37	1363493.82	Аналитический метод	0.1	Закрепление отсутствует
904	440504.98	1363498.62	Аналитический метод	0.1	Закрепление отсутствует
905	440502.67	1363504.46	Аналитический метод	0.1	Закрепление отсутствует
906	440499.60	1363512.30	Аналитический метод	0.1	Закрепление отсутствует
907	440489.91	1363527.91	Аналитический метод	0.1	Закрепление отсутствует
908	440487.77	1363531.80	Аналитический метод	0.1	Закрепление отсутствует
909	440486.00	1363530.40	Аналитический метод	0.1	Закрепление отсутствует
910	440461.07	1363558.01	Аналитический метод	0.1	Закрепление отсутствует
911	440456.38	1363560.22	Аналитический метод	0.1	Закрепление отсутствует
912	440450.40	1363562.16	Аналитический метод	0.1	Закрепление отсутствует
913	440444.24	1363563.34	Аналитический метод	0.1	Закрепление отсутствует
914	440443.53	1363563.38	Аналитический метод	0.1	Закрепление отсутствует
915	440441.03	1363566.07	Аналитический метод	0.1	Закрепление отсутствует
916	440437.62	1363569.73	Аналитический метод	0.1	Закрепление отсутствует
917	440433.32	1363574.31	Аналитический метод	0.1	Закрепление отсутствует
918	440428.48	1363578.31	Аналитический метод	0.1	Закрепление отсутствует
919	440424.43	1363581.23	Аналитический метод	0.1	Закрепление отсутствует
920	440420.32	1363584.08	Аналитический метод	0.1	Закрепление отсутствует
921	440416.21	1363586.92	Аналитический метод	0.1	Закрепление отсутствует

2. Сведения о характерных точках границ объекта					
Обозначение характерных точек границ	Координаты, м		Метод определения координат характерной точки	Средняя квадратическая погрешность положения характерной точки (Mt), м	Описание обозначения точки на местности (при наличии)
	X	Y			
1	2	3	4	5	6
922	440410.91	1363590.29	Аналитический метод	0.1	Закрепление отсутствует
923	440406.66	1363592.93	Аналитический метод	0.1	Закрепление отсутствует
924	440402.37	1363595.51	Аналитический метод	0.1	Закрепление отсутствует
925	440399.25	1363597.31	Аналитический метод	0.1	Закрепление отсутствует
926	440410.30	1363584.60	Аналитический метод	0.1	Закрепление отсутствует
927	440390.20	1363568.80	Аналитический метод	0.1	Закрепление отсутствует
928	440376.40	1363568.30	Аналитический метод	0.1	Закрепление отсутствует
929	440341.30	1363577.50	Аналитический метод	0.1	Закрепление отсутствует
930	440334.00	1363584.90	Аналитический метод	0.1	Закрепление отсутствует
931	440315.80	1363601.40	Аналитический метод	0.1	Закрепление отсутствует
932	440307.60	1363592.10	Аналитический метод	0.1	Закрепление отсутствует
933	440307.60	1363585.20	Аналитический метод	0.1	Закрепление отсутствует
934	440300.20	1363575.80	Аналитический метод	0.1	Закрепление отсутствует
935	440295.70	1363579.20	Аналитический метод	0.1	Закрепление отсутствует
936	440260.50	1363597.30	Аналитический метод	0.1	Закрепление отсутствует
937	440268.00	1363604.10	Аналитический метод	0.1	Закрепление отсутствует
938	440253.00	1363622.60	Аналитический метод	0.1	Закрепление отсутствует
939	440228.60	1363655.20	Аналитический метод	0.1	Закрепление отсутствует
940	440227.40	1363654.30	Аналитический метод	0.1	Закрепление отсутствует
941	440211.60	1363670.40	Аналитический метод	0.1	Закрепление отсутствует
942	440214.87	1363677.00	Аналитический метод	0.1	Закрепление отсутствует
943	440200.61	1363695.00	Аналитический метод	0.1	Закрепление отсутствует
944	440198.56	1363697.70	Аналитический метод	0.1	Закрепление отсутствует
945	440193.57	1363704.33	Аналитический метод	0.1	Закрепление отсутствует
946	440192.11	1363706.38	Аналитический метод	0.1	Закрепление отсутствует

2. Сведения о характерных точках границ объекта					
Обозначение характерных точек границ	Координаты, м		Метод определения координат характерной точки	Средняя квадратическая погрешность положения характерной точки (Mt), м	Описание обозначения точки на местности (при наличии)
	X	Y			
1	2	3	4	5	6
947	440202.54	1363714.04	Аналитический метод	0.1	Закрепление отсутствует
948	440189.41	1363732.68	Аналитический метод	0.1	Закрепление отсутствует
949	440184.43	1363714.10	Аналитический метод	0.1	Закрепление отсутствует
950	440187.74	1363698.18	Аналитический метод	0.1	Закрепление отсутствует
951	440190.34	1363695.39	Аналитический метод	0.1	Закрепление отсутствует
952	440193.06	1363691.20	Аналитический метод	0.1	Закрепление отсутствует
953	440196.12	1363687.24	Аналитический метод	0.1	Закрепление отсутствует
954	440199.37	1363683.45	Аналитический метод	0.1	Закрепление отсутствует
955	440202.39	1363679.46	Аналитический метод	0.1	Закрепление отсутствует
956	440204.80	1363675.08	Аналитический метод	0.1	Закрепление отсутствует
957	440206.81	1363670.50	Аналитический метод	0.1	Закрепление отсутствует
958	440209.35	1363666.19	Аналитический метод	0.1	Закрепление отсутствует
959	440211.36	1363661.61	Аналитический метод	0.1	Закрепление отсутствует
960	440213.70	1363657.20	Аналитический метод	0.1	Закрепление отсутствует
961	440217.20	1363653.62	Аналитический метод	0.1	Закрепление отсутствует
962	440220.45	1363649.82	Аналитический метод	0.1	Закрепление отсутствует
963	440223.71	1363646.03	Аналитический метод	0.1	Закрепление отсутствует
964	440226.47	1363641.86	Аналитический метод	0.1	Закрепление отсутствует
965	440229.26	1363637.71	Аналитический метод	0.1	Закрепление отсутствует
966	440231.70	1363633.35	Аналитический метод	0.1	Закрепление отсутствует
967	440233.60	1363628.72	Аналитический метод	0.1	Закрепление отсутствует
968	440236.41	1363624.58	Аналитический метод	0.1	Закрепление отсутствует
969	440238.41	1363620.00	Аналитический метод	0.1	Закрепление отсутствует
970	440240.51	1363615.47	Аналитический метод	0.1	Закрепление отсутствует
971	440243.72	1363611.63	Аналитический метод	0.1	Закрепление отсутствует

2. Сведения о характерных точках границ объекта					
Обозначение характерных точек границ	Координаты, м		Метод определения координат характерной точки	Средняя квадратическая погрешность положения характерной точки (Mt), м	Описание обозначения точки на местности (при наличии)
	X	Y			
1	2	3	4	5	6
972	440246.18	1363607.28	Аналитический метод	0.1	Закрепление отсутствует
973	440248.36	1363602.78	Аналитический метод	0.1	Закрепление отсутствует
974	440250.18	1363598.12	Аналитический метод	0.1	Закрепление отсутствует
975	440252.13	1363593.52	Аналитический метод	0.1	Закрепление отсутствует
976	440255.09	1363589.49	Аналитический метод	0.1	Закрепление отсутствует
977	440255.75	1363584.53	Аналитический метод	0.1	Закрепление отсутствует
978	440259.06	1363580.79	Аналитический метод	0.1	Закрепление отсутствует
979	440263.63	1363578.77	Аналитический метод	0.1	Закрепление отсутствует
980	440268.22	1363576.77	Аналитический метод	0.1	Закрепление отсутствует
981	440272.35	1363573.96	Аналитический метод	0.1	Закрепление отсутствует
982	440275.78	1363570.32	Аналитический метод	0.1	Закрепление отсутствует
983	440280.21	1363567.99	Аналитический метод	0.1	Закрепление отсутствует
984	440285.16	1363567.29	Аналитический метод	0.1	Закрепление отсутствует
985	440290.16	1363567.34	Аналитический метод	0.1	Закрепление отсутствует
986	440294.85	1363565.62	Аналитический метод	0.1	Закрепление отсутствует
987	440299.85	1363565.85	Аналитический метод	0.1	Закрепление отсутствует
988	440304.58	1363567.45	Аналитический метод	0.1	Закрепление отсутствует
989	440309.57	1363567.75	Аналитический метод	0.1	Закрепление отсутствует
990	440314.55	1363568.23	Аналитический метод	0.1	Закрепление отсутствует
991	440319.46	1363567.25	Аналитический метод	0.1	Закрепление отсутствует
992	440324.42	1363567.81	Аналитический метод	0.1	Закрепление отсутствует
993	440328.74	1363565.28	Аналитический метод	0.1	Закрепление отсутствует
994	440333.74	1363565.23	Аналитический метод	0.1	Закрепление отсутствует
995	440338.71	1363565.71	Аналитический метод	0.1	Закрепление отсутствует
996	440342.75	1363562.76	Аналитический метод	0.1	Закрепление отсутствует

2. Сведения о характерных точках границ объекта					
Обозначение характерных точек границ	Координаты, м		Метод определения координат характерной точки	Средняя квадратическая погрешность положения характерной точки (Mt), м	Описание обозначения точки на местности (при наличии)
	X	Y			
1	2	3	4	5	6
997	440343.06	1363557.77	Аналитический метод	0.1	Закрепление отсутствует
998	440344.76	1363553.07	Аналитический метод	0.1	Закрепление отсутствует
999	440349.67	1363554.00	Аналитический метод	0.1	Закрепление отсутствует
1000	440354.41	1363555.58	Аналитический метод	0.1	Закрепление отсутствует
1001	440359.33	1363556.48	Аналитический метод	0.1	Закрепление отсутствует
1002	440364.33	1363556.51	Аналитический метод	0.1	Закрепление отсутствует
1003	440369.31	1363556.03	Аналитический метод	0.1	Закрепление отсутствует
1004	440373.96	1363554.19	Аналитический метод	0.1	Закрепление отсутствует
1005	440378.28	1363551.69	Аналитический метод	0.1	Закрепление отсутствует
1006	440382.57	1363549.11	Аналитический метод	0.1	Закрепление отсутствует
1007	440386.82	1363546.47	Аналитический метод	0.1	Закрепление отсутствует
1008	440390.93	1363543.63	Аналитический метод	0.1	Закрепление отсутствует
1009	440395.04	1363540.78	Аналитический метод	0.1	Закрепление отсутствует
1010	440399.09	1363537.86	Аналитический метод	0.1	Закрепление отсутствует
1011	440402.50	1363534.20	Аналитический метод	0.1	Закрепление отсутствует
1012	440404.68	1363531.86	Аналитический метод	0.1	Закрепление отсутствует
1013	440414.91	1363530.73	Аналитический метод	0.1	Закрепление отсутствует
1014	440422.74	1363513.79	Аналитический метод	0.1	Закрепление отсутствует
1015	440422.98	1363513.72	Аналитический метод	0.1	Закрепление отсутствует
1016	440427.97	1363513.50	Аналитический метод	0.1	Закрепление отсутствует
1017	440432.97	1363513.71	Аналитический метод	0.1	Закрепление отсутствует
1018	440437.97	1363513.73	Аналитический метод	0.1	Закрепление отсутствует
1019	440442.10	1363510.91	Аналитический метод	0.1	Закрепление отсутствует
1020	440444.67	1363506.62	Аналитический метод	0.1	Закрепление отсутствует
1021	440446.30	1363501.90	Аналитический метод	0.1	Закрепление отсутствует

2. Сведения о характерных точках границ объекта					
Обозначение характерных точек границ	Координаты, м		Метод определения координат характерной точки	Средняя квадратическая погрешность положения характерной точки (Mt), м	Описание обозначения точки на местности (при наличии)
	X	Y			
1	2	3	4	5	6
1022	440447.19	1363496.98	Аналитический метод	0.1	Закрепление отсутствует
1023	440447.26	1363491.98	Аналитический метод	0.1	Закрепление отсутствует
1024	440445.31	1363487.37	Аналитический метод	0.1	Закрепление отсутствует
1025	440443.13	1363482.87	Аналитический метод	0.1	Закрепление отсутствует
1026	440444.94	1363478.21	Аналитический метод	0.1	Закрепление отсутствует
1027	440447.68	1363482.39	Аналитический метод	0.1	Закрепление отсутствует
1028	440452.47	1363483.81	Аналитический метод	0.1	Закрепление отсутствует
1029	440457.43	1363483.17	Аналитический метод	0.1	Закрепление отсутствует
1030	440458.82	1363478.37	Аналитический метод	0.1	Закрепление отсутствует
1031	440459.52	1363473.41	Аналитический метод	0.1	Закрепление отсутствует
1032	440459.09	1363468.44	Аналитический метод	0.1	Закрепление отсутствует
1033	440454.88	1363465.74	Аналитический метод	0.1	Закрепление отсутствует
1034	440454.38	1363460.77	Аналитический метод	0.1	Закрепление отсутствует
1035	440459.14	1363462.28	Аналитический метод	0.1	Закрепление отсутствует
1036	440464.13	1363462.65	Аналитический метод	0.1	Закрепление отсутствует
1037	440464.91	1363457.71	Аналитический метод	0.1	Закрепление отсутствует
1038	440465.80	1363452.79	Аналитический метод	0.1	Закрепление отсутствует
1039	440467.38	1363448.04	Аналитический метод	0.1	Закрепление отсутствует
1040	440468.97	1363443.30	Аналитический метод	0.1	Закрепление отсутствует
1041	440471.05	1363438.76	Аналитический метод	0.1	Закрепление отсутствует
1042	440472.96	1363434.13	Аналитический метод	0.1	Закрепление отсутствует
1043	440474.87	1363429.52	Аналитический метод	0.1	Закрепление отсутствует
1044	440476.75	1363424.88	Аналитический метод	0.1	Закрепление отсутствует
1045	440478.64	1363420.25	Аналитический метод	0.1	Закрепление отсутствует
1046	440480.36	1363415.56	Аналитический метод	0.1	Закрепление отсутствует

2. Сведения о характерных точках границ объекта					
Обозначение характерных точек границ	Координаты, м		Метод определения координат характерной точки	Средняя квадратическая погрешность положения характерной точки (Mt), м	Описание обозначения точки на местности (при наличии)
	X	Y			
1	2	3	4	5	6
1047	440482.12	1363410.88	Аналитический метод	0.1	Закрепление отсутствует
1048	440484.68	1363406.58	Аналитический метод	0.1	Закрепление отсутствует
1049	440487.46	1363402.43	Аналитический метод	0.1	Закрепление отсутствует
1050	440490.68	1363398.60	Аналитический метод	0.1	Закрепление отсутствует
1051	440493.68	1363394.60	Аналитический метод	0.1	Закрепление отсутствует
1052	440497.01	1363390.87	Аналитический метод	0.1	Закрепление отсутствует
1053	440500.02	1363386.88	Аналитический метод	0.1	Закрепление отсутствует
1054	440503.67	1363383.47	Аналитический метод	0.1	Закрепление отсутствует
1055	440506.58	1363379.40	Аналитический метод	0.1	Закрепление отсутствует
1056	440509.00	1363375.03	Аналитический метод	0.1	Закрепление отсутствует
1057	440511.33	1363370.60	Аналитический метод	0.1	Закрепление отсутствует
1058	440515.63	1363368.06	Аналитический метод	0.1	Закрепление отсутствует
1059	440519.58	1363364.98	Аналитический метод	0.1	Закрепление отсутствует
1060	440522.73	1363361.10	Аналитический метод	0.1	Закрепление отсутствует
1061	440525.87	1363357.21	Аналитический метод	0.1	Закрепление отсутствует
1062	440528.77	1363353.14	Аналитический метод	0.1	Закрепление отсутствует
1063	440531.78	1363349.14	Аналитический метод	0.1	Закрепление отсутствует
1064	440534.82	1363345.17	Аналитический метод	0.1	Закрепление отсутствует
1065	440538.36	1363341.65	Аналитический метод	0.1	Закрепление отсутствует
1066	440541.89	1363338.10	Аналитический метод	0.1	Закрепление отсутствует
1067	440545.49	1363334.64	Аналитический метод	0.1	Закрепление отсутствует
1068	440549.51	1363331.66	Аналитический метод	0.1	Закрепление отсутствует
1069	440552.91	1363328.00	Аналитический метод	0.1	Закрепление отсутствует
1070	440556.15	1363324.19	Аналитический метод	0.1	Закрепление отсутствует
1071	440559.46	1363320.44	Аналитический метод	0.1	Закрепление отсутствует

2. Сведения о характерных точках границ объекта					
Обозначение характерных точек границ	Координаты, м		Метод определения координат характерной точки	Средняя квадратическая погрешность положения характерной точки (Mt), м	Описание обозначения точки на местности (при наличии)
	X	Y			
1	2	3	4	5	6
1072	440562.57	1363316.52	Аналитический метод	0.1	Закрепление отсутствует
1073	440565.83	1363312.73	Аналитический метод	0.1	Закрепление отсутствует
1074	440569.12	1363308.96	Аналитический метод	0.1	Закрепление отсутствует
1075	440572.39	1363305.18	Аналитический метод	0.1	Закрепление отсутствует
1076	440575.74	1363301.48	Аналитический метод	0.1	Закрепление отсутствует
1077	440578.69	1363297.43	Аналитический метод	0.1	Закрепление отсутствует
1078	440581.73	1363293.47	Аналитический метод	0.1	Закрепление отсутствует
1079	440584.68	1363289.43	Аналитический метод	0.1	Закрепление отсутствует
1080	440587.38	1363285.22	Аналитический метод	0.1	Закрепление отсутствует
1081	440590.45	1363281.27	Аналитический метод	0.1	Закрепление отсутствует
1082	440593.63	1363277.42	Аналитический метод	0.1	Закрепление отсутствует
255	440596.85	1363273.59	Аналитический метод	0.1	Закрепление отсутствует
1083	441333.01	1363415.29	Аналитический метод	0.1	Закрепление отсутствует
1084	441325.46	1363412.42	Аналитический метод	0.1	Закрепление отсутствует
1085	441321.54	1363422.56	Аналитический метод	0.1	Закрепление отсутствует
1086	441329.17	1363425.43	Аналитический метод	0.1	Закрепление отсутствует
1083	441333.01	1363415.29	Аналитический метод	0.1	Закрепление отсутствует
1087	441412.54	1363236.49	Аналитический метод	0.1	Закрепление отсутствует
1088	441286.18	1363177.92	Аналитический метод	0.1	Закрепление отсутствует
1089	441242.70	1363268.45	Аналитический метод	0.1	Закрепление отсутствует
1090	441317.46	1363300.96	Аналитический метод	0.1	Закрепление отсутствует
1091	441280.96	1363381.54	Аналитический метод	0.1	Закрепление отсутствует
1092	441321.30	1363402.68	Аналитический метод	0.1	Закрепление отсутствует
1087	441412.54	1363236.49	Аналитический метод	0.1	Закрепление отсутствует
1093	440499.60	1363484.40	Аналитический метод	0.1	Закрепление отсутствует

2. Сведения о характерных точках границ объекта					
Обозначение характерных точек границ	Координаты, м		Метод определения координат характерной точки	Средняя квадратическая погрешность положения характерной точки (Mt), м	Описание обозначения точки на местности (при наличии)
	X	Y			
1	2	3	4	5	6
1094	440496.70	1363482.30	Аналитический метод	0.1	Закрепление отсутствует
1095	440493.80	1363486.50	Аналитический метод	0.1	Закрепление отсутствует
1096	440496.80	1363488.50	Аналитический метод	0.1	Закрепление отсутствует
1093	440499.60	1363484.40	Аналитический метод	0.1	Закрепление отсутствует
1097	440638.45	1363286.79	Аналитический метод	0.1	Закрепление отсутствует
1098	440651.00	1363268.10	Аналитический метод	0.1	Закрепление отсутствует
1099	440631.50	1363253.80	Аналитический метод	0.1	Закрепление отсутствует
1100	440615.80	1363264.50	Аналитический метод	0.1	Закрепление отсутствует
1101	440613.66	1363267.78	Аналитический метод	0.1	Закрепление отсутствует
1097	440638.45	1363286.79	Аналитический метод	0.1	Закрепление отсутствует
1102	440636.30	1363290.00	Аналитический метод	0.1	Закрепление отсутствует
1103	440611.60	1363271.00	Аналитический метод	0.1	Закрепление отсутствует
1104	440586.10	1363300.50	Аналитический метод	0.1	Закрепление отсутствует
1105	440614.30	1363322.50	Аналитический метод	0.1	Закрепление отсутствует
1102	440636.30	1363290.00	Аналитический метод	0.1	Закрепление отсутствует
1106	440562.80	1363327.70	Аналитический метод	0.1	Закрепление отсутствует
1107	440549.60	1363342.80	Аналитический метод	0.1	Закрепление отсутствует
1108	440536.80	1363359.80	Аналитический метод	0.1	Закрепление отсутствует
1109	440564.10	1363381.60	Аналитический метод	0.1	Закрепление отсутствует
1110	440577.40	1363362.70	Аналитический метод	0.1	Закрепление отсутствует
1111	440579.90	1363364.30	Аналитический метод	0.1	Закрепление отсутствует
1112	440590.00	1363347.90	Аналитический метод	0.1	Закрепление отсутствует
1113	440593.30	1363350.10	Аналитический метод	0.1	Закрепление отсутствует
1114	440594.02	1363350.61	Аналитический метод	0.1	Закрепление отсутствует
1115	440611.58	1363327.17	Аналитический метод	0.1	Закрепление отсутствует

2. Сведения о характерных точках границ объекта					
Обозначение характерных точек границ	Координаты, м		Метод определения координат характерной точки	Средняя квадратическая погрешность положения характерной точки (Mt), м	Описание обозначения точки на местности (при наличии)
	X	Y			
1	2	3	4	5	6
1116	440582.55	1363304.65	Аналитический метод	0.1	Закрепление отсутствует
1106	440562.80	1363327.70	Аналитический метод	0.1	Закрепление отсутствует
1117	440819.38	1363050.88	Аналитический метод	0.1	Закрепление отсутствует
1118	440852.14	1362976.82	Аналитический метод	0.1	Закрепление отсутствует
1119	440863.36	1362959.87	Аналитический метод	0.1	Закрепление отсутствует
1120	440863.72	1362961.47	Аналитический метод	0.1	Закрепление отсутствует
1121	440864.97	1362966.31	Аналитический метод	0.1	Закрепление отсутствует
1122	440867.63	1362970.55	Аналитический метод	0.1	Закрепление отсутствует
1123	440870.32	1362974.76	Аналитический метод	0.1	Закрепление отсутствует
1124	440873.01	1362978.97	Аналитический метод	0.1	Закрепление отсутствует
1125	440875.56	1362983.27	Аналитический метод	0.1	Закрепление отсутствует
1126	440878.62	1362987.23	Аналитический метод	0.1	Закрепление отсутствует
1127	440882.42	1362990.48	Аналитический метод	0.1	Закрепление отсутствует
1128	440886.69	1362993.07	Аналитический метод	0.1	Закрепление отсутствует
1129	440891.46	1362994.58	Аналитический метод	0.1	Закрепление отсутствует
1130	440896.25	1362996.01	Аналитический метод	0.1	Закрепление отсутствует
1131	440901.08	1362997.30	Аналитический метод	0.1	Закрепление отсутствует
1132	440905.92	1362998.55	Аналитический метод	0.1	Закрепление отсутствует
1133	440910.59	1363000.36	Аналитический метод	0.1	Закрепление отсутствует
1134	440915.21	1363002.25	Аналитический метод	0.1	Закрепление отсутствует
1135	440919.84	1363004.15	Аналитический метод	0.1	Закрепление отсутствует
1136	440924.47	1363006.05	Аналитический метод	0.1	Закрепление отсутствует
1137	440929.09	1363007.94	Аналитический метод	0.1	Закрепление отсутствует
1138	440933.72	1363009.84	Аналитический метод	0.1	Закрепление отсутствует
1139	440938.35	1363011.73	Аналитический метод	0.1	Закрепление отсутствует

2. Сведения о характерных точках границ объекта					
Обозначение характерных точек границ	Координаты, м		Метод определения координат характерной точки	Средняя квадратическая погрешность положения характерной точки (Mt), м	Описание обозначения точки на местности (при наличии)
	X	Y			
1	2	3	4	5	6
1140	440942.99	1363013.59	Аналитический метод	0.1	Закрепление отсутствует
1141	440947.40	1363015.93	Аналитический метод	0.1	Закрепление отсутствует
1142	440951.53	1363018.76	Аналитический метод	0.1	Закрепление отсутствует
1143	440954.70	1363022.62	Аналитический метод	0.1	Закрепление отсутствует
1144	440956.65	1363027.23	Аналитический метод	0.1	Закрепление отсутствует
1145	440958.49	1363031.88	Аналитический метод	0.1	Закрепление отсутствует
1146	440959.65	1363036.74	Аналитический метод	0.1	Закрепление отсутствует
1147	440959.89	1363041.74	Аналитический метод	0.1	Закрепление отсутствует
1148	440956.31	1363045.22	Аналитический метод	0.1	Закрепление отсутствует
1149	440951.37	1363044.47	Аналитический метод	0.1	Закрепление отсутствует
1150	440946.57	1363043.07	Аналитический метод	0.1	Закрепление отсутствует
1151	440941.77	1363041.66	Аналитический метод	0.1	Закрепление отсутствует
1152	440936.89	1363040.60	Аналитический метод	0.1	Закрепление отсутствует
1153	440931.93	1363039.95	Аналитический метод	0.1	Закрепление отсутствует
1154	440926.97	1363040.60	Аналитический метод	0.1	Закрепление отсутствует
1155	440922.44	1363042.72	Аналитический метод	0.1	Закрепление отсутствует
1156	440918.30	1363045.53	Аналитический метод	0.1	Закрепление отсутствует
1157	440914.33	1363048.57	Аналитический метод	0.1	Закрепление отсутствует
1158	440910.37	1363051.61	Аналитический метод	0.1	Закрепление отсутствует
1159	440906.40	1363054.65	Аналитический метод	0.1	Закрепление отсутствует
1160	440902.37	1363057.62	Аналитический метод	0.1	Закрепление отсутствует
1161	440898.11	1363060.24	Аналитический метод	0.1	Закрепление отсутствует
1162	440893.85	1363062.85	Аналитический метод	0.1	Закрепление отсутствует
1163	440889.57	1363065.44	Аналитический метод	0.1	Закрепление отсутствует
1164	440885.33	1363068.08	Аналитический метод	0.1	Закрепление отсутствует

2. Сведения о характерных точках границ объекта					
Обозначение характерных точек границ	Координаты, м		Метод определения координат характерной точки	Средняя квадратическая погрешность положения характерной точки (Mt), м	Описание обозначения точки на местности (при наличии)
	X	Y			
1	2	3	4	5	6
1165	440882.25	1363072.02	Аналитический метод	0.1	Закрепление отсутствует
1166	440879.83	1363076.40	Аналитический метод	0.1	Закрепление отсутствует
1167	440877.91	1363081.01	Аналитический метод	0.1	Закрепление отсутствует
1168	440873.80	1363083.86	Аналитический метод	0.1	Закрепление отсутствует
1169	440868.82	1363084.28	Аналитический метод	0.1	Закрепление отсутствует
1170	440863.85	1363084.84	Аналитический метод	0.1	Закрепление отсутствует
1171	440858.88	1363084.28	Аналитический метод	0.1	Закрепление отсутствует
1172	440853.89	1363084.08	Аналитический метод	0.1	Закрепление отсутствует
1173	440848.89	1363083.88	Аналитический метод	0.1	Закрепление отсутствует
1174	440843.89	1363083.68	Аналитический метод	0.1	Закрепление отсутствует
1175	440838.90	1363083.48	Аналитический метод	0.1	Закрепление отсутствует
1176	440833.91	1363083.75	Аналитический метод	0.1	Закрепление отсутствует
1177	440829.03	1363084.88	Аналитический метод	0.1	Закрепление отсутствует
1178	440824.60	1363087.20	Аналитический метод	0.1	Закрепление отсутствует
1179	440820.23	1363089.62	Аналитический метод	0.1	Закрепление отсутствует
1180	440815.88	1363092.09	Аналитический метод	0.1	Закрепление отсутствует
1181	440811.56	1363094.60	Аналитический метод	0.1	Закрепление отсутствует
1182	440807.04	1363096.74	Аналитический метод	0.1	Закрепление отсутствует
1183	440802.43	1363098.67	Аналитический метод	0.1	Закрепление отсутствует
1184	440797.62	1363100.06	Аналитический метод	0.1	Закрепление отсутствует
1185	440793.35	1363102.64	Аналитический метод	0.1	Закрепление отсутствует
1186	440789.69	1363106.06	Аналитический метод	0.1	Закрепление отсутствует
1187	440785.43	1363108.68	Аналитический метод	0.1	Закрепление отсутствует
1188	440780.78	1363106.85	Аналитический метод	0.1	Закрепление отсутствует
1189	440775.80	1363106.43	Аналитический метод	0.1	Закрепление отсутствует

2. Сведения о характерных точках границ объекта					
Обозначение характерных точек границ	Координаты, м		Метод определения координат характерной точки	Средняя квадратическая погрешность положения характерной точки (Mt), м	Описание обозначения точки на местности (при наличии)
	X	Y			
1	2	3	4	5	6
1190	440770.80	1363106.71	Аналитический метод	0.1	Закрепление отсутствует
1191	440765.82	1363106.32	Аналитический метод	0.1	Закрепление отсутствует
1192	440762.98	1363105.31	Аналитический метод	0.1	Закрепление отсутствует
1193	440769.74	1363016.20	Аналитический метод	0.1	Закрепление отсутствует
1194	440771.56	1363014.61	Аналитический метод	0.1	Закрепление отсутствует
1195	440774.43	1363010.52	Аналитический метод	0.1	Закрепление отсутствует
1196	440776.12	1363005.81	Аналитический метод	0.1	Закрепление отсутствует
1197	440773.86	1363001.35	Аналитический метод	0.1	Закрепление отсутствует
1198	440771.10	1362998.29	Аналитический метод	0.1	Закрепление отсутствует
1199	440771.56	1362992.23	Аналитический метод	0.1	Закрепление отсутствует
1200	440772.97	1362987.97	Аналитический метод	0.1	Закрепление отсутствует
1201	440771.45	1362983.21	Аналитический метод	0.1	Закрепление отсутствует
1202	440771.30	1362978.21	Аналитический метод	0.1	Закрепление отсутствует
1203	440769.15	1362973.69	Аналитический метод	0.1	Закрепление отсутствует
1204	440767.01	1362969.18	Аналитический метод	0.1	Закрепление отсутствует
1205	440765.05	1362964.58	Аналитический метод	0.1	Закрепление отсутствует
1206	440763.28	1362959.90	Аналитический метод	0.1	Закрепление отсутствует
1207	440759.95	1362956.17	Аналитический метод	0.1	Закрепление отсутствует
1208	440756.47	1362952.58	Аналитический метод	0.1	Закрепление отсутствует
1209	440754.86	1362949.48	Аналитический метод	0.1	Закрепление отсутствует
1210	440789.76	1362965.25	Аналитический метод	0.1	Закрепление отсутствует
1211	440797.36	1362925.25	Аналитический метод	0.1	Закрепление отсутствует
1212	440799.20	1362915.50	Аналитический метод	0.1	Закрепление отсутствует
1213	440799.37	1362914.55	Аналитический метод	0.1	Закрепление отсутствует
1214	440800.67	1362916.93	Аналитический метод	0.1	Закрепление отсутствует

2. Сведения о характерных точках границ объекта					
Обозначение характерных точек границ	Координаты, м		Метод определения координат характерной точки	Средняя квадратическая погрешность положения характерной точки (Mt), м	Описание обозначения точки на местности (при наличии)
	X	Y			
1	2	3	4	5	6
1215	440802.98	1362922.77	Аналитический метод	0.1	Закрепление отсутствует
1216	440804.54	1362928.85	Аналитический метод	0.1	Закрепление отсутствует
1217	440805.00	1362932.42	Аналитический метод	0.1	Закрепление отсутствует
1218	440805.50	1362933.11	Аналитический метод	0.1	Закрепление отсутствует
1219	440808.52	1362938.61	Аналитический метод	0.1	Закрепление отсутствует
1220	440810.83	1362944.45	Аналитический метод	0.1	Закрепление отсутствует
1221	440811.21	1362945.45	Аналитический метод	0.1	Закрепление отсутствует
1222	440812.25	1362947.89	Аналитический метод	0.1	Закрепление отсутствует
1223	440813.17	1362949.84	Аналитический метод	0.1	Закрепление отсутствует
1224	440813.51	1362947.22	Аналитический метод	0.1	Закрепление отсутствует
1225	440815.07	1362941.14	Аналитический метод	0.1	Закрепление отсутствует
1226	440816.64	1362937.15	Аналитический метод	0.1	Закрепление отсутствует
1227	440796.06	1363048.04	Аналитический метод	0.1	Закрепление отсутствует
1228	440811.17	1363049.97	Аналитический метод	0.1	Закрепление отсутствует
1117	440819.38	1363050.88	Аналитический метод	0.1	Закрепление отсутствует
1229	441225.10	1363088.10	Аналитический метод	0.1	Закрепление отсутствует
1230	441233.48	1363061.79	Аналитический метод	0.1	Закрепление отсутствует
1231	441235.23	1363062.44	Аналитический метод	0.1	Закрепление отсутствует
1232	441242.53	1363045.80	Аналитический метод	0.1	Закрепление отсутствует
1233	441242.36	1363040.83	Аналитический метод	0.1	Закрепление отсутствует
1234	441243.24	1363042.70	Аналитический метод	0.1	Закрепление отсутствует
1235	441244.82	1363047.44	Аналитический метод	0.1	Закрепление отсутствует
1236	441244.75	1363052.44	Аналитический метод	0.1	Закрепление отсутствует
1237	441244.44	1363057.43	Аналитический метод	0.1	Закрепление отсутствует
1238	441244.26	1363062.43	Аналитический метод	0.1	Закрепление отсутствует

2. Сведения о характерных точках границ объекта					
Обозначение характерных точек границ	Координаты, м		Метод определения координат характерной точки	Средняя квадратическая погрешность положения характерной точки (Mt), м	Описание обозначения точки на местности (при наличии)
	X	Y			
1	2	3	4	5	6
1239	441243.22	1363067.32	Аналитический метод	0.1	Закрепление отсутствует
1240	441242.13	1363072.20	Аналитический метод	0.1	Закрепление отсутствует
1241	441240.79	1363077.02	Аналитический метод	0.1	Закрепление отсутствует
1242	441239.33	1363081.80	Аналитический метод	0.1	Закрепление отсутствует
1243	441237.39	1363086.41	Аналитический метод	0.1	Закрепление отсутствует
1244	441235.44	1363091.01	Аналитический метод	0.1	Закрепление отсутствует
1245	441233.00	1363095.37	Аналитический метод	0.1	Закрепление отсутствует
1246	441229.95	1363099.34	Аналитический метод	0.1	Закрепление отсутствует
1247	441227.12	1363103.46	Аналитический метод	0.1	Закрепление отсутствует
1248	441224.37	1363107.63	Аналитический метод	0.1	Закрепление отсутствует
1249	441220.53	1363110.83	Аналитический метод	0.1	Закрепление отсутствует
1250	441218.07	1363115.19	Аналитический метод	0.1	Закрепление отсутствует
1251	441214.08	1363118.20	Аналитический метод	0.1	Закрепление отсутствует
1252	441210.17	1363121.31	Аналитический метод	0.1	Закрепление отсутствует
1253	441206.43	1363124.63	Аналитический метод	0.1	Закрепление отсутствует
1254	441202.44	1363127.66	Аналитический метод	0.1	Закрепление отсутствует
1255	441198.02	1363129.97	Аналитический метод	0.1	Закрепление отсутствует
1256	441193.95	1363132.89	Аналитический метод	0.1	Закрепление отсутствует
1257	441190.56	1363136.56	Аналитический метод	0.1	Закрепление отсутствует
1258	441186.84	1363139.90	Аналитический метод	0.1	Закрепление отсутствует
1259	441183.09	1363143.21	Аналитический метод	0.1	Закрепление отсутствует
1260	441178.69	1363145.58	Аналитический метод	0.1	Закрепление отсутствует
1261	441177.23	1363146.78	Аналитический метод	0.1	Закрепление отсутствует
1262	441180.13	1363136.34	Аналитический метод	0.1	Закрепление отсутствует
1263	441132.63	1363124.34	Аналитический метод	0.1	Закрепление отсутствует

2. Сведения о характерных точках границ объекта					
Обозначение характерных точек границ	Координаты, м		Метод определения координат характерной точки	Средняя квадратическая погрешность положения характерной точки (Mt), м	Описание обозначения точки на местности (при наличии)
	X	Y			
1	2	3	4	5	6
1264	441125.23	1363123.90	Аналитический метод	0.1	Закрепление отсутствует
1265	441124.40	1363130.52	Аналитический метод	0.1	Закрепление отсутствует
1266	441094.10	1363124.01	Аналитический метод	0.1	Закрепление отсутствует
1267	441083.47	1363121.63	Аналитический метод	0.1	Закрепление отсутствует
1268	441065.65	1363118.02	Аналитический метод	0.1	Закрепление отсутствует
1269	441065.36	1363119.76	Аналитический метод	0.1	Закрепление отсутствует
1270	441064.25	1363117.22	Аналитический метод	0.1	Закрепление отсутствует
1271	441061.35	1363113.15	Аналитический метод	0.1	Закрепление отсутствует
1272	441058.32	1363109.17	Аналитический метод	0.1	Закрепление отсутствует
1273	441053.97	1363106.71	Аналитический метод	0.1	Закрепление отсутствует
1274	441049.53	1363104.42	Аналитический метод	0.1	Закрепление отсутствует
1275	441044.72	1363103.05	Аналитический метод	0.1	Закрепление отсутствует
1276	441040.02	1363101.34	Аналитический метод	0.1	Закрепление отсутствует
1277	441035.88	1363098.53	Аналитический метод	0.1	Закрепление отсутствует
1278	441032.20	1363095.14	Аналитический метод	0.1	Закрепление отсутствует
1279	441028.59	1363091.69	Аналитический метод	0.1	Закрепление отсутствует
1280	441024.46	1363088.86	Аналитический метод	0.1	Закрепление отсутствует
1281	441020.37	1363085.99	Аналитический метод	0.1	Закрепление отсутствует
1282	441015.91	1363083.73	Аналитический метод	0.1	Закрепление отсутствует
1283	441011.57	1363081.25	Аналитический метод	0.1	Закрепление отсутствует
1284	441006.91	1363079.43	Аналитический метод	0.1	Закрепление отсутствует
1285	441002.47	1363077.13	Аналитический метод	0.1	Закрепление отсутствует
1286	440998.05	1363074.79	Аналитический метод	0.1	Закрепление отсутствует
1287	440993.63	1363072.45	Аналитический метод	0.1	Закрепление отсутствует
1288	440990.01	1363069.01	Аналитический метод	0.1	Закрепление отсутствует

2. Сведения о характерных точках границ объекта					
Обозначение характерных точек границ	Координаты, м		Метод определения координат характерной точки	Средняя квадратическая погрешность положения характерной точки (Mt), м	Описание обозначения точки на местности (при наличии)
	X	Y			
1	2	3	4	5	6
1289	440989.85	1363064.02	Аналитический метод	0.1	Закрепление отсутствует
1290	440990.77	1363059.10	Аналитический метод	0.1	Закрепление отсутствует
1291	440991.70	1363054.19	Аналитический метод	0.1	Закрепление отсутствует
1292	440992.63	1363049.28	Аналитический метод	0.1	Закрепление отсутствует
1293	440993.57	1363044.37	Аналитический метод	0.1	Закрепление отсутствует
1294	440994.50	1363039.45	Аналитический метод	0.1	Закрепление отсутствует
1295	440995.43	1363034.54	Аналитический метод	0.1	Закрепление отсутствует
1296	440996.33	1363029.62	Аналитический метод	0.1	Закрепление отсутствует
1297	440997.09	1363024.68	Аналитический метод	0.1	Закрепление отсутствует
1298	440998.84	1363020.00	Аналитический метод	0.1	Закрепление отсутствует
1299	441000.77	1363015.38	Аналитический метод	0.1	Закрепление отсутствует
1300	441002.71	1363010.77	Аналитический метод	0.1	Закрепление отсутствует
1301	441004.64	1363006.16	Аналитический метод	0.1	Закрепление отсутствует
1302	441006.58	1363001.55	Аналитический метод	0.1	Закрепление отсутствует
1303	441008.51	1362996.94	Аналитический метод	0.1	Закрепление отсутствует
1304	441010.50	1362992.35	Аналитический метод	0.1	Закрепление отсутствует
1305	441012.50	1362987.77	Аналитический метод	0.1	Закрепление отсутствует
1306	441014.50	1362983.19	Аналитический метод	0.1	Закрепление отсутствует
1307	441016.49	1362978.61	Аналитический метод	0.1	Закрепление отсутствует
1308	441018.49	1362974.02	Аналитический метод	0.1	Закрепление отсутствует
1309	441020.70	1362969.53	Аналитический метод	0.1	Закрепление отсутствует
1310	441023.00	1362965.09	Аналитический метод	0.1	Закрепление отсутствует
1311	441024.69	1362960.39	Аналитический метод	0.1	Закрепление отсутствует
1312	441025.60	1362955.47	Аналитический метод	0.1	Закрепление отсутствует
1313	441025.67	1362950.47	Аналитический метод	0.1	Закрепление отсутствует

2. Сведения о характерных точках границ объекта					
Обозначение характерных точек границ	Координаты, м		Метод определения координат характерной точки	Средняя квадратическая погрешность положения характерной точки (Mt), м	Описание обозначения точки на местности (при наличии)
	X	Y			
1	2	3	4	5	6
1314	441026.05	1362945.49	Аналитический метод	0.1	Закрепление отсутствует
1315	441026.10	1362940.49	Аналитический метод	0.1	Закрепление отсутствует
1316	441025.32	1362935.55	Аналитический метод	0.1	Закрепление отсутствует
1317	441024.49	1362930.62	Аналитический метод	0.1	Закрепление отсутствует
1318	441022.98	1362925.85	Аналитический метод	0.1	Закрепление отсутствует
1319	441021.47	1362921.09	Аналитический метод	0.1	Закрепление отсутствует
1320	441019.78	1362916.38	Аналитический метод	0.1	Закрепление отсутствует
1321	441017.94	1362911.73	Аналитический метод	0.1	Закрепление отсутствует
1322	441016.09	1362907.09	Аналитический метод	0.1	Закрепление отсутствует
1323	441013.58	1362902.76	Аналитический метод	0.1	Закрепление отсутствует
1324	441010.47	1362898.85	Аналитический метод	0.1	Закрепление отсутствует
1325	441006.61	1362895.66	Аналитический метод	0.1	Закрепление отсутствует
1326	441001.89	1362894.02	Аналитический метод	0.1	Закрепление отсутствует
1327	440997.03	1362892.86	Аналитический метод	0.1	Закрепление отсутствует
1328	440992.10	1362892.01	Аналитический метод	0.1	Закрепление отсутствует
1329	440987.12	1362891.60	Аналитический метод	0.1	Закрепление отсутствует
1330	440982.15	1362891.00	Аналитический метод	0.1	Закрепление отсутствует
1331	440977.20	1362891.70	Аналитический метод	0.1	Закрепление отсутствует
1332	440972.33	1362892.81	Аналитический метод	0.1	Закрепление отсутствует
1333	440967.46	1362893.93	Аналитический метод	0.1	Закрепление отсутствует
1334	440962.67	1362895.39	Аналитический метод	0.1	Закрепление отсутствует
1335	440957.89	1362896.85	Аналитический метод	0.1	Закрепление отсутствует
1336	440953.11	1362898.31	Аналитический метод	0.1	Закрепление отсутствует
1337	440948.33	1362899.77	Аналитический метод	0.1	Закрепление отсутствует
1338	440943.55	1362901.23	Аналитический метод	0.1	Закрепление отсутствует

2. Сведения о характерных точках границ объекта					
Обозначение характерных точек границ	Координаты, м		Метод определения координат характерной точки	Средняя квадратическая погрешность положения характерной точки (Mt), м	Описание обозначения точки на местности (при наличии)
	X	Y			
1	2	3	4	5	6
1339	440938.80	1362902.82	Аналитический метод	0.1	Закрепление отсутствует
1340	440934.34	1362905.07	Аналитический метод	0.1	Закрепление отсутствует
1341	440930.38	1362908.12	Аналитический метод	0.1	Закрепление отсутствует
1342	440926.24	1362910.93	Аналитический метод	0.1	Закрепление отсутствует
1343	440921.76	1362913.15	Аналитический метод	0.1	Закрепление отсутствует
1344	440917.16	1362915.11	Аналитический метод	0.1	Закрепление отсутствует
1345	440912.58	1362917.11	Аналитический метод	0.1	Закрепление отсутствует
1346	440908.00	1362919.12	Аналитический метод	0.1	Закрепление отсутствует
1347	440903.42	1362921.13	Аналитический метод	0.1	Закрепление отсутствует
1348	440899.20	1362923.80	Аналитический метод	0.1	Закрепление отсутствует
1349	440894.84	1362926.26	Аналитический метод	0.1	Закрепление отсутствует
1350	440890.66	1362929.00	Аналитический метод	0.1	Закрепление отсутствует
1351	440887.38	1362932.77	Аналитический метод	0.1	Закрепление отсутствует
1352	440883.39	1362935.79	Аналитический метод	0.1	Закрепление отсутствует
1353	440879.93	1362939.40	Аналитический метод	0.1	Закрепление отсутствует
1354	440876.64	1362943.17	Аналитический метод	0.1	Закрепление отсутствует
1355	440872.74	1362946.29	Аналитический метод	0.1	Закрепление отсутствует
1356	440871.53	1362947.53	Аналитический метод	0.1	Закрепление отсутствует
1357	440906.92	1362894.04	Аналитический метод	0.1	Закрепление отсутствует
1358	440869.10	1362887.22	Аналитический метод	0.1	Закрепление отсутствует
1359	440864.67	1362886.31	Аналитический метод	0.1	Закрепление отсутствует
1360	440866.84	1362884.94	Аналитический метод	0.1	Закрепление отсутствует
1361	440869.44	1362885.46	Аналитический метод	0.1	Закрепление отсутствует
1362	440907.26	1362892.28	Аналитический метод	0.1	Закрепление отсутствует
1363	440910.29	1362870.95	Аналитический метод	0.1	Закрепление отсутствует

2. Сведения о характерных точках границ объекта					
Обозначение характерных точек границ	Координаты, м		Метод определения координат характерной точки	Средняя квадратическая погрешность положения характерной точки (Mt), м	Описание обозначения точки на местности (при наличии)
	X	Y			
1	2	3	4	5	6
1364	440911.82	1362860.46	Аналитический метод	0.1	Закрепление отсутствует
1365	440912.22	1362860.26	Аналитический метод	0.1	Закрепление отсутствует
1366	440910.79	1362871.05	Аналитический метод	0.1	Закрепление отсутствует
1367	440912.95	1362871.33	Аналитический метод	0.1	Закрепление отсутствует
1368	440941.36	1362875.03	Аналитический метод	0.1	Закрепление отсутствует
1369	440947.00	1362847.95	Аналитический метод	0.1	Закрепление отсутствует
1370	440949.34	1362847.23	Аналитический метод	0.1	Закрепление отсутствует
1371	440943.06	1362875.60	Аналитический метод	0.1	Закрепление отсутствует
1372	440954.01	1362878.47	Аналитический метод	0.1	Закрепление отсутствует
1373	440967.81	1362884.99	Аналитический метод	0.1	Закрепление отсутствует
1374	440991.33	1362886.01	Аналитический метод	0.1	Закрепление отсутствует
1375	441004.73	1362834.18	Аналитический метод	0.1	Закрепление отсутствует
1376	440997.50	1362886.27	Аналитический метод	0.1	Закрепление отсутствует
1377	441014.88	1362887.25	Аналитический метод	0.1	Закрепление отсутствует
1378	441025.50	1362849.40	Аналитический метод	0.1	Закрепление отсутствует
1379	441030.70	1362851.85	Аналитический метод	0.1	Закрепление отсутствует
1380	441036.00	1362855.21	Аналитический метод	0.1	Закрепление отсутствует
1381	441039.86	1362858.40	Аналитический метод	0.1	Закрепление отсутствует
1382	441044.70	1362862.40	Аналитический метод	0.1	Закрепление отсутствует
1383	441049.00	1362866.98	Аналитический метод	0.1	Закрепление отсутствует
1384	441052.11	1362870.89	Аналитический метод	0.1	Закрепление отсутствует
1385	441055.80	1362875.97	Аналитический метод	0.1	Закрепление отсутствует
1386	441061.30	1362881.90	Аналитический метод	0.1	Закрепление отсутствует
1387	441063.80	1362882.50	Аналитический метод	0.1	Закрепление отсутствует
1388	441062.50	1362887.50	Аналитический метод	0.1	Закрепление отсутствует

2. Сведения о характерных точках границ объекта					
Обозначение характерных точек границ	Координаты, м		Метод определения координат характерной точки	Средняя квадратическая погрешность положения характерной точки (Mt), м	Описание обозначения точки на местности (при наличии)
	X	Y			
1	2	3	4	5	6
1389	441057.60	1362908.00	Аналитический метод	0.1	Закрепление отсутствует
1390	441055.80	1362907.60	Аналитический метод	0.1	Закрепление отсутствует
1391	441053.60	1362914.90	Аналитический метод	0.1	Закрепление отсутствует
1392	441050.50	1362926.70	Аналитический метод	0.1	Закрепление отсутствует
1393	441046.20	1362937.70	Аналитический метод	0.1	Закрепление отсутствует
1394	441043.10	1362946.70	Аналитический метод	0.1	Закрепление отсутствует
1395	441042.79	1362947.70	Аналитический метод	0.1	Закрепление отсутствует
1396	441037.90	1362963.80	Аналитический метод	0.1	Закрепление отсутствует
1397	441042.70	1362965.30	Аналитический метод	0.1	Закрепление отсутствует
1398	441042.45	1362968.05	Аналитический метод	0.1	Закрепление отсутствует
1399	441072.10	1362976.26	Аналитический метод	0.1	Закрепление отсутствует
1400	441071.52	1362977.86	Аналитический метод	0.1	Закрепление отсутствует
1401	441043.77	1362970.40	Аналитический метод	0.1	Закрепление отсутствует
1402	441040.58	1362993.36	Аналитический метод	0.1	Закрепление отсутствует
1403	441054.68	1362999.39	Аналитический метод	0.1	Закрепление отсутствует
1404	441061.40	1363000.67	Аналитический метод	0.1	Закрепление отсутствует
1405	441059.74	1363004.48	Аналитический метод	0.1	Закрепление отсутствует
1406	441058.51	1363007.30	Аналитический метод	0.1	Закрепление отсутствует
1407	441047.42	1363005.27	Аналитический метод	0.1	Закрепление отсутствует
1408	441041.23	1363008.53	Аналитический метод	0.1	Закрепление отсутствует
1409	441025.00	1363003.40	Аналитический метод	0.1	Закрепление отсутствует
1410	441018.30	1363032.60	Аналитический метод	0.1	Закрепление отсутствует
1411	441022.10	1363040.80	Аналитический метод	0.1	Закрепление отсутствует
1412	441035.08	1363036.10	Аналитический метод	0.1	Закрепление отсутствует
1413	441036.30	1363036.29	Аналитический метод	0.1	Закрепление отсутствует

2. Сведения о характерных точках границ объекта					
Обозначение характерных точек границ	Координаты, м		Метод определения координат характерной точки	Средняя квадратическая погрешность положения характерной точки (Mt), м	Описание обозначения точки на местности (при наличии)
	X	Y			
1	2	3	4	5	6
1414	441034.09	1363037.15	Аналитический метод	0.1	Закрепление отсутствует
1415	441026.49	1363042.08	Аналитический метод	0.1	Закрепление отсутствует
1416	441023.61	1363043.08	Аналитический метод	0.1	Закрепление отсутствует
1417	441013.51	1363041.10	Аналитический метод	0.1	Закрепление отсутствует
1418	441003.86	1363069.48	Аналитический метод	0.1	Закрепление отсутствует
1419	441054.54	1363105.36	Аналитический метод	0.1	Закрепление отсутствует
1420	441061.04	1363098.12	Аналитический метод	0.1	Закрепление отсутствует
1421	441060.30	1363101.70	Аналитический метод	0.1	Закрепление отсутствует
1422	441082.80	1363110.90	Аналитический метод	0.1	Закрепление отсутствует
1423	441115.30	1363118.80	Аналитический метод	0.1	Закрепление отсутствует
1424	441115.83	1363116.04	Аналитический метод	0.1	Закрепление отсутствует
1425	441118.69	1363115.52	Аналитический метод	0.1	Закрепление отсутствует
1426	441122.57	1363115.28	Аналитический метод	0.1	Закрепление отсутствует
1427	441125.74	1363114.25	Аналитический метод	0.1	Закрепление отсутствует
1428	441129.53	1363113.53	Аналитический метод	0.1	Закрепление отсутствует
1429	441132.05	1363111.93	Аналитический метод	0.1	Закрепление отсутствует
1430	441133.38	1363111.30	Аналитический метод	0.1	Закрепление отсутствует
1431	441131.80	1363120.80	Аналитический метод	0.1	Закрепление отсутствует
1432	441179.30	1363132.80	Аналитический метод	0.1	Закрепление отсутствует
1433	441203.30	1363106.50	Аналитический метод	0.1	Закрепление отсутствует
1434	441208.20	1363096.10	Аналитический метод	0.1	Закрепление отсутствует
1435	441211.10	1363096.90	Аналитический метод	0.1	Закрепление отсутствует
1436	441216.90	1363085.60	Аналитический метод	0.1	Закрепление отсутствует
1229	441225.10	1363088.10	Аналитический метод	0.1	Закрепление отсутствует
1437	441054.80	1362886.40	Аналитический метод	0.1	Закрепление отсутствует

2. Сведения о характерных точках границ объекта					
Обозначение характерных точек границ	Координаты, м		Метод определения координат характерной точки	Средняя квадратическая погрешность положения характерной точки (Mt), м	Описание обозначения точки на местности (при наличии)
	X	Y			
1	2	3	4	5	6
1438	441056.10	1362878.20	Аналитический метод	0.1	Закрепление отсутствует
1439	441056.00	1362878.40	Аналитический метод	0.1	Закрепление отсутствует
1440	441044.00	1362874.50	Аналитический метод	0.1	Закрепление отсутствует
1441	441041.70	1362882.00	Аналитический метод	0.1	Закрепление отсутствует
1442	441039.20	1362881.10	Аналитический метод	0.1	Закрепление отсутствует
1443	441025.50	1362898.20	Аналитический метод	0.1	Закрепление отсутствует
1444	441024.30	1362905.10	Аналитический метод	0.1	Закрепление отсутствует
1445	441031.50	1362912.60	Аналитический метод	0.1	Закрепление отсутствует
1446	441030.10	1362933.00	Аналитический метод	0.1	Закрепление отсутствует
1447	441040.50	1362934.60	Аналитический метод	0.1	Закрепление отсутствует
1448	441046.10	1362914.30	Аналитический метод	0.1	Закрепление отсутствует
1437	441054.80	1362886.40	Аналитический метод	0.1	Закрепление отсутствует
1449	441022.94	1363133.06	Аналитический метод	0.1	Закрепление отсутствует
1450	441023.57	1363138.02	Аналитический метод	0.1	Закрепление отсутствует
1451	441025.02	1363142.81	Аналитический метод	0.1	Закрепление отсутствует
1452	441027.79	1363146.97	Аналитический метод	0.1	Закрепление отсутствует
1453	441031.43	1363150.40	Аналитический метод	0.1	Закрепление отсутствует
1454	441035.46	1363153.36	Аналитический метод	0.1	Закрепление отсутствует
1455	441040.45	1363153.61	Аналитический метод	0.1	Закрепление отсутствует
1456	441045.36	1363152.70	Аналитический метод	0.1	Закрепление отсутствует
1457	441050.28	1363151.78	Аналитический метод	0.1	Закрепление отсутствует
1458	441055.13	1363150.58	Аналитический метод	0.1	Закрепление отсутствует
1459	441059.73	1363148.60	Аналитический метод	0.1	Закрепление отсутствует
1460	441060.77	1363147.99	Аналитический метод	0.1	Закрепление отсутствует
1461	441058.55	1363161.70	Аналитический метод	0.1	Закрепление отсутствует

2. Сведения о характерных точках границ объекта					
Обозначение характерных точек границ	Координаты, м		Метод определения координат характерной точки	Средняя квадратическая погрешность положения характерной точки (Mt), м	Описание обозначения точки на местности (при наличии)
	X	Y			
1	2	3	4	5	6
1462	441087.77	1363165.83	Аналитический метод	0.1	Закрепление отсутствует
1463	441090.58	1363166.23	Аналитический метод	0.1	Закрепление отсутствует
1464	441119.84	1363164.58	Аналитический метод	0.1	Закрепление отсутствует
1465	441151.36	1363158.20	Аналитический метод	0.1	Закрепление отсутствует
1466	441154.84	1363157.08	Аналитический метод	0.1	Закрепление отсутствует
1467	441152.65	1363159.33	Аналитический метод	0.1	Закрепление отсутствует
1468	441148.07	1363161.32	Аналитический метод	0.1	Закрепление отсутствует
1469	441143.09	1363161.75	Аналитический метод	0.1	Закрепление отсутствует
1470	441138.17	1363162.68	Аналитический метод	0.1	Закрепление отсутствует
1471	441134.77	1363166.34	Аналитический метод	0.1	Закрепление отсутствует
1472	441129.77	1363166.50	Аналитический метод	0.1	Закрепление отсутствует
1473	441124.96	1363165.13	Аналитический метод	0.1	Закрепление отсутствует
1474	441120.15	1363166.50	Аналитический метод	0.1	Закрепление отсутствует
1475	441116.38	1363169.79	Аналитический метод	0.1	Закрепление отсутствует
1476	441111.43	1363170.48	Аналитический метод	0.1	Закрепление отсутствует
1477	441106.49	1363169.74	Аналитический метод	0.1	Закрепление отсутствует
1478	441101.76	1363171.35	Аналитический метод	0.1	Закрепление отсутствует
1479	441096.76	1363171.53	Аналитический метод	0.1	Закрепление отсутствует
1480	441091.76	1363171.33	Аналитический метод	0.1	Закрепление отсутствует
1481	441087.13	1363169.46	Аналитический метод	0.1	Закрепление отсутствует
1482	441082.14	1363169.17	Аналитический метод	0.1	Закрепление отсутствует
1483	441077.15	1363169.51	Аналитический метод	0.1	Закрепление отсутствует
1484	441072.15	1363169.61	Аналитический метод	0.1	Закрепление отсутствует
1485	441067.15	1363169.48	Аналитический метод	0.1	Закрепление отсутствует
1486	441062.17	1363169.07	Аналитический метод	0.1	Закрепление отсутствует

2. Сведения о характерных точках границ объекта					
Обозначение характерных точек границ	Координаты, м		Метод определения координат характерной точки	Средняя квадратическая погрешность положения характерной точки (Mt), м	Описание обозначения точки на местности (при наличии)
	X	Y			
1	2	3	4	5	6
1487	441057.21	1363168.43	Аналитический метод	0.1	Закрепление отсутствует
1488	441052.25	1363167.79	Аналитический метод	0.1	Закрепление отсутствует
1489	441047.29	1363167.15	Аналитический метод	0.1	Закрепление отсутствует
1490	441042.33	1363166.50	Аналитический метод	0.1	Закрепление отсутствует
1491	441037.46	1363165.38	Аналитический метод	0.1	Закрепление отсутствует
1492	441032.66	1363163.97	Аналитический метод	0.1	Закрепление отсутствует
1493	441028.07	1363162.01	Аналитический метод	0.1	Закрепление отсутствует
1494	441023.47	1363160.04	Аналитический метод	0.1	Закрепление отсутствует
1495	441018.81	1363158.22	Аналитический метод	0.1	Закрепление отсутствует
1496	441014.11	1363156.52	Аналитический метод	0.1	Закрепление отсутствует
1497	441009.40	1363154.83	Аналитический метод	0.1	Закрепление отсутствует
1498	441004.70	1363153.14	Аналитический метод	0.1	Закрепление отсутствует
1499	440999.99	1363151.44	Аналитический метод	0.1	Закрепление отсутствует
1500	440995.29	1363149.75	Аналитический метод	0.1	Закрепление отсутствует
1501	440990.52	1363148.26	Аналитический метод	0.1	Закрепление отсутствует
1502	440985.66	1363147.09	Аналитический метод	0.1	Закрепление отсутствует
1503	440980.80	1363145.91	Аналитический метод	0.1	Закрепление отсутствует
1504	440975.95	1363144.69	Аналитический метод	0.1	Закрепление отсутствует
1505	440971.28	1363142.90	Аналитический метод	0.1	Закрепление отсутствует
1506	440966.61	1363141.11	Аналитический метод	0.1	Закрепление отсутствует
1507	440961.97	1363139.25	Аналитический метод	0.1	Закрепление отсутствует
1508	440957.33	1363137.38	Аналитический метод	0.1	Закрепление отсутствует
1509	440952.88	1363135.10	Аналитический метод	0.1	Закрепление отсутствует
1510	440948.65	1363132.44	Аналитический метод	0.1	Закрепление отсутствует
1511	440944.44	1363129.74	Аналитический метод	0.1	Закрепление отсутствует

2. Сведения о характерных точках границ объекта					
Обозначение характерных точек границ	Координаты, м		Метод определения координат характерной точки	Средняя квадратическая погрешность положения характерной точки (Mt), м	Описание обозначения точки на местности (при наличии)
	X	Y			
1	2	3	4	5	6
1512	440940.31	1363126.93	Аналитический метод	0.1	Закрепление отсутствует
1513	440936.18	1363124.11	Аналитический метод	0.1	Закрепление отсутствует
1514	440931.91	1363121.51	Аналитический метод	0.1	Закрепление отсутствует
1515	440927.46	1363119.23	Аналитический метод	0.1	Закрепление отсутствует
1516	440923.01	1363116.94	Аналитический метод	0.1	Закрепление отсутствует
1517	440918.56	1363114.66	Аналитический метод	0.1	Закрепление отсутствует
1518	440914.59	1363111.62	Аналитический метод	0.1	Закрепление отсутствует
1519	440910.93	1363108.22	Аналитический метод	0.1	Закрепление отсутствует
1520	440907.26	1363104.82	Аналитический метод	0.1	Закрепление отсутствует
1521	440904.02	1363101.01	Аналитический метод	0.1	Закрепление отсутствует
1522	440902.58	1363096.22	Аналитический метод	0.1	Закрепление отсутствует
1523	440903.42	1363091.29	Аналитический метод	0.1	Закрепление отсутствует
1524	440906.94	1363087.74	Аналитический метод	0.1	Закрепление отсутствует
1525	440911.41	1363085.51	Аналитический метод	0.1	Закрепление отсутствует
1526	440915.89	1363083.29	Аналитический метод	0.1	Закрепление отсутствует
1527	440920.37	1363081.06	Аналитический метод	0.1	Закрепление отсутствует
1528	440924.84	1363078.84	Аналитический метод	0.1	Закрепление отсутствует
1529	440929.42	1363076.83	Аналитический метод	0.1	Закрепление отсутствует
1530	440934.19	1363075.31	Аналитический метод	0.1	Закрепление отсутствует
1531	440938.95	1363073.79	Аналитический метод	0.1	Закрепление отсутствует
1532	440943.80	1363072.56	Аналитический метод	0.1	Закрепление отсутствует
1533	440948.77	1363073.11	Аналитический метод	0.1	Закрепление отсутствует
1534	440953.63	1363074.26	Аналитический метод	0.1	Закрепление отсутствует
1535	440958.46	1363075.57	Аналитический метод	0.1	Закрепление отсутствует
1536	440963.13	1363077.37	Аналитический метод	0.1	Закрепление отсутствует

2. Сведения о характерных точках границ объекта					
Обозначение характерных точек границ	Координаты, м		Метод определения координат характерной точки	Средняя квадратическая погрешность положения характерной точки (Mt), м	Описание обозначения точки на местности (при наличии)
	X	Y			
1	2	3	4	5	6
1537	440967.63	1363079.54	Аналитический метод	0.1	Закрепление отсутствует
1538	440971.91	1363082.12	Аналитический метод	0.1	Закрепление отсутствует
1539	440976.04	1363084.95	Аналитический метод	0.1	Закрепление отсутствует
1540	440980.19	1363087.73	Аналитический метод	0.1	Закрепление отсутствует
1541	440984.65	1363089.99	Аналитический метод	0.1	Закрепление отсутствует
1542	440989.11	1363092.25	Аналитический метод	0.1	Закрепление отсутствует
1543	440993.57	1363094.52	Аналитический метод	0.1	Закрепление отсутствует
1544	440998.03	1363096.78	Аналитический метод	0.1	Закрепление отсутствует
1545	441002.58	1363098.84	Аналитический метод	0.1	Закрепление отсутствует
1546	441007.20	1363100.76	Аналитический метод	0.1	Закрепление отсутствует
1547	441011.79	1363102.74	Аналитический метод	0.1	Закрепление отсутствует
1548	441016.18	1363105.13	Аналитический метод	0.1	Закрепление отсутствует
1549	441019.74	1363108.64	Аналитический метод	0.1	Закрепление отсутствует
1550	441021.81	1363113.19	Аналитический метод	0.1	Закрепление отсутствует
1551	441022.94	1363118.06	Аналитический метод	0.1	Закрепление отсутствует
1552	441022.94	1363123.06	Аналитический метод	0.1	Закрепление отсутствует
1553	441022.94	1363128.06	Аналитический метод	0.1	Закрепление отсутствует
1449	441022.94	1363133.06	Аналитический метод	0.1	Закрепление отсутствует
1554	440195.74	1363756.37	Аналитический метод	0.1	Закрепление отсутствует
1555	440195.47	1363756.50	Аналитический метод	0.1	Закрепление отсутствует
1556	440194.16	1363754.20	Аналитический метод	0.1	Закрепление отсутствует
1557	440189.57	1363733.42	Аналитический метод	0.1	Закрепление отсутствует
1558	440189.61	1363733.41	Аналитический метод	0.1	Закрепление отсутствует
1559	440193.25	1363748.72	Аналитический метод	0.1	Закрепление отсутствует
1560	440195.01	1363755.10	Аналитический метод	0.1	Закрепление отсутствует

2. Сведения о характерных точках границ объекта					
Обозначение характерных точек границ	Координаты, м		Метод определения координат характерной точки	Средняя квадратическая погрешность положения характерной точки (Mt), м	Описание обозначения точки на местности (при наличии)
	X	Y			
1	2	3	4	5	6
1554	440195.74	1363756.37	Аналитический метод	0.1	Закрепление отсутствует
1561	440446.20	1362829.80	Аналитический метод	0.1	Закрепление отсутствует
1562	440452.20	1362812.40	Аналитический метод	0.1	Закрепление отсутствует
1563	440478.40	1362817.80	Аналитический метод	0.1	Закрепление отсутствует
1564	440507.30	1362816.60	Аналитический метод	0.1	Закрепление отсутствует
1565	440539.70	1362822.00	Аналитический метод	0.1	Закрепление отсутствует
1566	440565.40	1362826.90	Аналитический метод	0.1	Закрепление отсутствует
1567	440577.00	1362828.20	Аналитический метод	0.1	Закрепление отсутствует
1568	440593.50	1362831.90	Аналитический метод	0.1	Закрепление отсутствует
1569	440616.30	1362840.10	Аналитический метод	0.1	Закрепление отсутствует
1570	440627.05	1362805.60	Аналитический метод	0.1	Закрепление отсутствует
1571	440628.06	1362805.42	Аналитический метод	0.1	Закрепление отсутствует
1572	440630.90	1362805.24	Аналитический метод	0.1	Закрепление отсутствует
1573	440628.75	1362812.59	Аналитический метод	0.1	Закрепление отсутствует
1574	440622.98	1362831.14	Аналитический метод	0.1	Закрепление отсутствует
1575	440623.28	1362831.23	Аналитический метод	0.1	Закрепление отсутствует
1576	440622.03	1362835.73	Аналитический метод	0.1	Закрепление отсутствует
1577	440656.84	1362843.85	Аналитический метод	0.1	Закрепление отсутствует
1578	440661.67	1362844.97	Аналитический метод	0.1	Закрепление отсутствует
1579	440672.10	1362806.69	Аналитический метод	0.1	Закрепление отсутствует
1580	440675.20	1362806.98	Аналитический метод	0.1	Закрепление отсутствует
1581	440681.36	1362808.15	Аналитический метод	0.1	Закрепление отсутствует
1582	440682.35	1362808.47	Аналитический метод	0.1	Закрепление отсутствует
1583	440680.50	1362818.20	Аналитический метод	0.1	Закрепление отсутствует
1584	440679.30	1362817.90	Аналитический метод	0.1	Закрепление отсутствует

2. Сведения о характерных точках границ объекта					
Обозначение характерных точек границ	Координаты, м		Метод определения координат характерной точки	Средняя квадратическая погрешность положения характерной точки (Mt), м	Описание обозначения точки на местности (при наличии)
	X	Y			
1	2	3	4	5	6
1585	440677.50	1362835.70	Аналитический метод	0.1	Закрепление отсутствует
1586	440725.68	1362843.83	Аналитический метод	0.1	Закрепление отсутствует
1587	440722.96	1362880.01	Аналитический метод	0.1	Закрепление отсутствует
1588	440758.17	1362906.79	Аналитический метод	0.1	Закрепление отсутствует
1589	440763.04	1362910.26	Аналитический метод	0.1	Закрепление отсутствует
1590	440757.94	1362907.97	Аналитический метод	0.1	Закрепление отсутствует
1591	440753.70	1362930.20	Аналитический метод	0.1	Закрепление отсутствует
1592	440752.66	1362935.05	Аналитический метод	0.1	Закрепление отсутствует
1593	440752.14	1362934.45	Аналитический метод	0.1	Закрепление отсутствует
1594	440747.65	1362932.25	Аналитический метод	0.1	Закрепление отсутствует
1595	440743.45	1362929.54	Аналитический метод	0.1	Закрепление отсутствует
1596	440740.91	1362925.24	Аналитический метод	0.1	Закрепление отсутствует
1597	440737.51	1362921.57	Аналитический метод	0.1	Закрепление отсутствует
1598	440734.02	1362917.99	Аналитический метод	0.1	Закрепление отсутствует
1599	440730.53	1362914.41	Аналитический метод	0.1	Закрепление отсутствует
1600	440727.04	1362910.83	Аналитический метод	0.1	Закрепление отсутствует
1601	440723.55	1362907.25	Аналитический метод	0.1	Закрепление отсутствует
1602	440720.06	1362903.67	Аналитический метод	0.1	Закрепление отсутствует
1603	440716.57	1362900.09	Аналитический метод	0.1	Закрепление отсутствует
1604	440713.08	1362896.51	Аналитический метод	0.1	Закрепление отсутствует
1605	440709.59	1362892.93	Аналитический метод	0.1	Закрепление отсутствует
1606	440706.10	1362889.35	Аналитический метод	0.1	Закрепление отсутствует
1607	440702.61	1362885.77	Аналитический метод	0.1	Закрепление отсутствует
1608	440699.11	1362882.20	Аналитический метод	0.1	Закрепление отсутствует
1609	440695.57	1362878.66	Аналитический метод	0.1	Закрепление отсутствует

2. Сведения о характерных точках границ объекта					
Обозначение характерных точек границ	Координаты, м		Метод определения координат характерной точки	Средняя квадратическая погрешность положения характерной точки (Mt), м	Описание обозначения точки на местности (при наличии)
	X	Y			
1	2	3	4	5	6
1610	440692.03	1362875.13	Аналитический метод	0.1	Закрепление отсутствует
1611	440688.50	1362871.59	Аналитический метод	0.1	Закрепление отсутствует
1612	440684.96	1362868.06	Аналитический метод	0.1	Закрепление отсутствует
1613	440681.42	1362864.52	Аналитический метод	0.1	Закрепление отсутствует
1614	440677.73	1362861.15	Аналитический метод	0.1	Закрепление отсутствует
1615	440673.63	1362858.29	Аналитический метод	0.1	Закрепление отсутствует
1616	440668.93	1362856.58	Аналитический метод	0.1	Закрепление отсутствует
1617	440663.95	1362856.12	Аналитический метод	0.1	Закрепление отсутствует
1618	440658.96	1362856.15	Аналитический метод	0.1	Закрепление отсутствует
1619	440653.96	1362855.93	Аналитический метод	0.1	Закрепление отсутствует
1620	440649.28	1362854.16	Аналитический метод	0.1	Закрепление отсутствует
1621	440644.32	1362854.77	Аналитический метод	0.1	Закрепление отсутствует
1622	440639.33	1362854.98	Аналитический метод	0.1	Закрепление отсутствует
1623	440634.33	1362855.02	Аналитический метод	0.1	Закрепление отсутствует
1624	440629.41	1362855.91	Аналитический метод	0.1	Закрепление отсутствует
1625	440624.41	1362855.93	Аналитический метод	0.1	Закрепление отсутствует
1626	440619.41	1362856.05	Аналитический метод	0.1	Закрепление отсутствует
1627	440614.67	1362857.65	Аналитический метод	0.1	Закрепление отсутствует
1628	440609.72	1362858.35	Аналитический метод	0.1	Закрепление отсутствует
1629	440604.77	1362859.06	Аналитический метод	0.1	Закрепление отсутствует
1630	440599.79	1362859.50	Аналитический метод	0.1	Закрепление отсутствует
1631	440594.79	1362859.32	Аналитический метод	0.1	Закрепление отсутствует
1632	440589.79	1362859.23	Аналитический метод	0.1	Закрепление отсутствует
1633	440585.19	1362857.28	Аналитический метод	0.1	Закрепление отсутствует
1634	440580.83	1362854.83	Аналитический метод	0.1	Закрепление отсутствует

2. Сведения о характерных точках границ объекта					
Обозначение характерных точек границ	Координаты, м		Метод определения координат характерной точки	Средняя квадратическая погрешность положения характерной точки (Mt), м	Описание обозначения точки на местности (при наличии)
	X	Y			
1	2	3	4	5	6
1635	440576.36	1362852.58	Аналитический метод	0.1	Закрепление отсутствует
1636	440571.79	1362850.56	Аналитический метод	0.1	Закрепление отсутствует
1637	440568.20	1362847.08	Аналитический метод	0.1	Закрепление отсутствует
1638	440563.66	1362845.00	Аналитический метод	0.1	Закрепление отсутствует
1639	440559.67	1362841.98	Аналитический метод	0.1	Закрепление отсутствует
1640	440555.34	1362839.48	Аналитический метод	0.1	Закрепление отсутствует
1641	440550.63	1362837.81	Аналитический метод	0.1	Закрепление отсутствует
1642	440545.64	1362837.46	Аналитический метод	0.1	Закрепление отсутствует
1643	440540.97	1362835.66	Аналитический метод	0.1	Закрепление отсутствует
1644	440536.26	1362834.00	Аналитический метод	0.1	Закрепление отсутствует
1645	440531.66	1362832.03	Аналитический метод	0.1	Закрепление отсутствует
1646	440526.80	1362830.87	Аналитический метод	0.1	Закрепление отсутствует
1647	440521.84	1362830.21	Аналитический метод	0.1	Закрепление отсутствует
1648	440516.93	1362829.28	Аналитический метод	0.1	Закрепление отсутствует
1649	440512.08	1362828.09	Аналитический метод	0.1	Закрепление отсутствует
1650	440507.17	1362827.11	Аналитический метод	0.1	Закрепление отсутствует
1651	440502.22	1362826.42	Аналитический метод	0.1	Закрепление отсутствует
1652	440497.23	1362826.07	Аналитический метод	0.1	Закрепление отсутствует
1653	440492.24	1362825.72	Аналитический метод	0.1	Закрепление отсутствует
1654	440487.24	1362825.79	Аналитический метод	0.1	Закрепление отсутствует
1655	440482.34	1362826.78	Аналитический метод	0.1	Закрепление отсутствует
1656	440477.74	1362828.72	Аналитический метод	0.1	Закрепление отсутствует
1657	440472.74	1362828.55	Аналитический метод	0.1	Закрепление отсутствует
1658	440468.53	1362831.24	Аналитический метод	0.1	Закрепление отсутствует
1659	440465.32	1362835.07	Аналитический метод	0.1	Закрепление отсутствует

2. Сведения о характерных точках границ объекта					
Обозначение характерных точек границ	Координаты, м		Метод определения координат характерной точки	Средняя квадратическая погрешность положения характерной точки (Mt), м	Описание обозначения точки на местности (при наличии)
	X	Y			
1	2	3	4	5	6
1660	440462.48	1362839.19	Аналитический метод	0.1	Закрепление отсутствует
1661	440459.28	1362843.04	Аналитический метод	0.1	Закрепление отсутствует
1662	440455.34	1362846.11	Аналитический метод	0.1	Закрепление отсутствует
1663	440451.93	1362849.77	Аналитический метод	0.1	Закрепление отсутствует
1664	440448.52	1362853.43	Аналитический метод	0.1	Закрепление отсутствует
1665	440443.96	1362855.47	Аналитический метод	0.1	Закрепление отсутствует
1666	440440.00	1362858.52	Аналитический метод	0.1	Закрепление отсутствует
1667	440435.77	1362861.20	Аналитический метод	0.1	Закрепление отсутствует
1668	440431.16	1362863.13	Аналитический метод	0.1	Закрепление отсутствует
1669	440426.57	1362865.12	Аналитический метод	0.1	Закрепление отсутствует
1670	440421.98	1362867.09	Аналитический метод	0.1	Закрепление отсутствует
1671	440418.53	1362870.71	Аналитический метод	0.1	Закрепление отсутствует
1672	440414.78	1362874.01	Аналитический метод	0.1	Закрепление отсутствует
1673	440411.05	1362877.35	Аналитический метод	0.1	Закрепление отсутствует
1674	440406.84	1362880.05	Аналитический метод	0.1	Закрепление отсутствует
1675	440404.01	1362884.17	Аналитический метод	0.1	Закрепление отсутствует
1676	440400.21	1362887.42	Аналитический метод	0.1	Закрепление отсутствует
1677	440397.81	1362891.80	Аналитический метод	0.1	Закрепление отсутствует
1678	440394.40	1362895.46	Аналитический метод	0.1	Закрепление отсутствует
1679	440389.80	1362897.43	Аналитический метод	0.1	Закрепление отсутствует
1680	440385.77	1362900.38	Аналитический метод	0.1	Закрепление отсутствует
1681	440381.57	1362903.11	Аналитический метод	0.1	Закрепление отсутствует
1682	440377.15	1362905.44	Аналитический метод	0.1	Закрепление отсутствует
1683	440372.76	1362907.84	Аналитический метод	0.1	Закрепление отсутствует
1684	440371.11	1362909.07	Аналитический метод	0.1	Закрепление отсутствует

2. Сведения о характерных точках границ объекта					
Обозначение характерных точек границ	Координаты, м		Метод определения координат характерной точки	Средняя квадратическая погрешность положения характерной точки (Mt), м	Описание обозначения точки на местности (при наличии)
	X	Y			
1	2	3	4	5	6
1685	440345.23	1362920.27	Аналитический метод	0.1	Закрепление отсутствует
1686	440345.22	1362917.93	Аналитический метод	0.1	Закрепление отсутствует
1687	440345.34	1362917.28	Аналитический метод	0.1	Закрепление отсутствует
1688	440351.41	1362892.93	Аналитический метод	0.1	Закрепление отсутствует
1689	440356.82	1362871.21	Аналитический метод	0.1	Закрепление отсутствует
1690	440360.35	1362857.02	Аналитический метод	0.1	Закрепление отсутствует
1691	440360.85	1362856.70	Аналитический метод	0.1	Закрепление отсутствует
1692	440361.68	1362855.55	Аналитический метод	0.1	Закрепление отсутствует
1693	440365.98	1362850.97	Аналитический метод	0.1	Закрепление отсутствует
1694	440366.78	1362850.29	Аналитический метод	0.1	Закрепление отсутствует
1695	440368.31	1362848.18	Аналитический метод	0.1	Закрепление отсутствует
1696	440372.61	1362843.60	Аналитический метод	0.1	Закрепление отсутствует
1697	440377.45	1362839.60	Аналитический метод	0.1	Закрепление отсутствует
1698	440380.36	1362837.73	Аналитический метод	0.1	Закрепление отсутствует
1699	440380.55	1362837.56	Аналитический метод	0.1	Закрепление отсутствует
1700	440384.30	1362834.26	Аналитический метод	0.1	Закрепление отсутствует
1701	440387.75	1362830.64	Аналитический метод	0.1	Закрепление отсутствует
1702	440392.59	1362826.64	Аналитический метод	0.1	Закрепление отсутствует
1703	440397.89	1362823.28	Аналитический метод	0.1	Закрепление отсутствует
1704	440403.57	1362820.60	Аналитический метод	0.1	Закрепление отсутствует
1705	440408.16	1362818.63	Аналитический метод	0.1	Закрепление отсутствует
1706	440412.09	1362816.93	Аналитический метод	0.1	Закрепление отсутствует
1707	440414.57	1362815.02	Аналитический метод	0.1	Закрепление отсутствует
1708	440415.82	1362814.23	Аналитический метод	0.1	Закрепление отсутствует
1709	440421.90	1362822.90	Аналитический метод	0.1	Закрепление отсутствует

2. Сведения о характерных точках границ объекта					
Обозначение характерных точек границ	Координаты, м		Метод определения координат характерной точки	Средняя квадратическая погрешность положения характерной точки (Mt), м	Описание обозначения точки на местности (при наличии)
	X	Y			
1	2	3	4	5	6
1561	440446.20	1362829.80	Аналитический метод	0.1	Закрепление отсутствует
1710	441200.19	1362881.78	Аналитический метод	0.1	Закрепление отсутствует
1711	441194.30	1362879.02	Аналитический метод	0.1	Закрепление отсутствует
1712	441193.14	1362878.98	Аналитический метод	0.1	Закрепление отсутствует
1713	441160.77	1362866.05	Аналитический метод	0.1	Закрепление отсутствует
1714	441161.24	1362865.41	Аналитический метод	0.1	Закрепление отсутствует
1715	441163.78	1362866.19	Аналитический метод	0.1	Закрепление отсутствует
1716	441198.60	1362879.60	Аналитический метод	0.1	Закрепление отсутствует
1710	441200.19	1362881.78	Аналитический метод	0.1	Закрепление отсутствует
1717	441536.58	1362847.15	Аналитический метод	0.1	Закрепление отсутствует
1718	441536.03	1362842.18	Аналитический метод	0.1	Закрепление отсутствует
1719	441538.98	1362838.15	Аналитический метод	0.1	Закрепление отсутствует
1720	441543.97	1362837.88	Аналитический метод	0.1	Закрепление отсутствует
1721	441548.94	1362837.31	Аналитический метод	0.1	Закрепление отсутствует
1722	441553.93	1362837.04	Аналитический метод	0.1	Закрепление отсутствует
1723	441558.92	1362836.63	Аналитический метод	0.1	Закрепление отсутствует
1724	441563.90	1362836.28	Аналитический метод	0.1	Закрепление отсутствует
1725	441568.86	1362835.64	Аналитический метод	0.1	Закрепление отсутствует
1726	441573.85	1362835.25	Аналитический метод	0.1	Закрепление отсутствует
1727	441578.85	1362835.19	Аналитический метод	0.1	Закрепление отсутствует
1728	441583.83	1362834.78	Аналитический метод	0.1	Закрепление отсутствует
1729	441588.82	1362834.50	Аналитический метод	0.1	Закрепление отсутствует
1730	441593.82	1362834.41	Аналитический метод	0.1	Закрепление отсутствует
1731	441598.82	1362834.53	Аналитический метод	0.1	Закрепление отсутствует
1732	441603.81	1362834.83	Аналитический метод	0.1	Закрепление отсутствует

2. Сведения о характерных точках границ объекта					
Обозначение характерных точек границ	Координаты, м		Метод определения координат характерной точки	Средняя квадратическая погрешность положения характерной точки (Mt), м	Описание обозначения точки на местности (при наличии)
	X	Y			
1	2	3	4	5	6
1733	441608.80	1362834.52	Аналитический метод	0.1	Закрепление отсутствует
1734	441613.80	1362834.28	Аналитический метод	0.1	Закрепление отсутствует
1735	441618.79	1362834.01	Аналитический метод	0.1	Закрепление отсутствует
1736	441623.78	1362833.68	Аналитический метод	0.1	Закрепление отсутствует
1737	441628.12	1362831.20	Аналитический метод	0.1	Закрепление отсутствует
1738	441632.62	1362829.03	Аналитический метод	0.1	Закрепление отсутствует
1739	441633.46	1362828.66	Аналитический метод	0.1	Закрепление отсутствует
1740	441626.98	1362834.99	Аналитический метод	0.1	Закрепление отсутствует
1741	441594.99	1362909.96	Аналитический метод	0.1	Закрепление отсутствует
1742	441536.21	1362847.67	Аналитический метод	0.1	Закрепление отсутствует
1717	441536.58	1362847.15	Аналитический метод	0.1	Закрепление отсутствует
1743	441592.94	1362903.46	Аналитический метод	0.1	Закрепление отсутствует
1744	441615.76	1362847.92	Аналитический метод	0.1	Закрепление отсутствует
1745	441579.75	1362849.64	Аналитический метод	0.1	Закрепление отсутствует
1746	441543.77	1362851.36	Аналитический метод	0.1	Закрепление отсутствует
1747	441551.89	1362859.96	Аналитический метод	0.1	Закрепление отсутствует
1743	441592.94	1362903.46	Аналитический метод	0.1	Закрепление отсутствует
3. Сведения о характерных точках части (частей) границы объекта					
Обозначение характерных точек части границы	Координаты, м		Метод определения координат характерной точки	Средняя квадратическая погрешность положения характерной точки (Mt), м	Описание обозначения точки на местности (при наличии)
	X	Y			
1	2	3	4	5	6
-	-	-	-	-	-

Раздел 3							
Сведения о местоположении измененных (уточненных) границ объекта							
1. Система координат -							
2. Сведения о характерных точках границ объекта							
Обозначение характерных точек границ	Существующие координаты, м		Измененные (уточненные) координаты, м		Метод определения координат характерной точки	Средняя квадратическая погрешность положения характерной точки (Mt), м	Описание обозначения точки на местности (при наличии)
	X	Y	X	Y			
1	2	3	4	5	6	7	8
-	-	-	-	-	-	-	
3. Сведения о характерных точках части (частей) границы объекта							
Обозначение характерных точек части границы	Существующие координаты, м		Измененные (уточненные) координаты, м		Метод определения координат характерной точки	Средняя квадратическая погрешность положения характерной точки (Mt), м	Описание обозначения точки на местности (при наличии)
	X	Y	X	Y			
1	2	3	4	5	6	7	8
-	-	-	-	-	-	-	

ТЕКСТОВОЕ ОПИСАНИЕ
местоположения границ населенных пунктов, территориальных зон

Прохождение границы		Описание прохождения границы
от точки	до точки	
1	2	3
-	-	-

ГРАФИЧЕСКОЕ ОПИСАНИЕ
местоположения границ населенных пунктов, территориальных зон, особо охраняемых природных территорий, зон с особыми условиями использования территории

Универсальная рекреационная зона (Р-У 1-2)

(наименование объекта, местоположение границ которого описано (далее - объект))

Раздел 1

Сведения об объекте

№ п/п	Характеристики объекта	Описание характеристик
1	2	3
1.	Местоположение объекта	Республика Татарстан (Татарстан), м.р-н Рыбно-Слободский, с.п Русско-Ошнякское, село Русский Ошняк
2.	Площадь объекта +/- величина погрешности определения площади (Р +/- Дельта Р)	1208 +/- 12 м²
3.	Иные характеристики объекта	-

Раздел 2					
Сведения о местоположении границ объекта					
1. Система координат МСК-16, зона 1					
2. Сведения о характерных точках границ объекта					
Обозначение характерных точек границ	Координаты, м		Метод определения координат характерной точки	Средняя квадратическая погрешность положения характерной точки (Mt), м	Описание обозначения точки на местности (при наличии)
	X	Y			
1	2	3	4	5	6
1	440865.72	1362768.14	Аналитический метод	0.1	Закрепление отсутствует
2	440864.05	1362775.81	Аналитический метод	0.1	Закрепление отсутствует
3	440856.09	1362810.89	Аналитический метод	0.1	Закрепление отсутствует
4	440839.72	1362809.95	Аналитический метод	0.1	Закрепление отсутствует
5	440831.72	1362809.46	Аналитический метод	0.1	Закрепление отсутствует
6	440833.88	1362798.43	Аналитический метод	0.1	Закрепление отсутствует
7	440835.88	1362788.22	Аналитический метод	0.1	Закрепление отсутствует
8	440842.09	1362756.59	Аналитический метод	0.1	Закрепление отсутствует
9	440845.57	1362760.87	Аналитический метод	0.1	Закрепление отсутствует
10	440850.51	1362759.35	Аналитический метод	0.1	Закрепление отсутствует
11	440859.91	1362765.96	Аналитический метод	0.1	Закрепление отсутствует
12	440861.69	1362766.63	Аналитический метод	0.1	Закрепление отсутствует
1	440865.72	1362768.14	Аналитический метод	0.1	Закрепление отсутствует
3. Сведения о характерных точках части (частей) границы объекта					
Обозначение характерных точек части границы	Координаты, м		Метод определения координат характерной точки	Средняя квадратическая погрешность положения характерной точки (Mt), м	Описание обозначения точки на местности (при наличии)
	X	Y			
1	2	3	4	5	6
-	-	-	-	-	-

Раздел 3							
Сведения о местоположении измененных (уточненных) границ объекта							
1. Система координат -							
2. Сведения о характерных точках границ объекта							
Обозначение характерных точек границ	Существующие координаты, м		Измененные (уточненные) координаты, м		Метод определения координат характерной точки	Средняя квадратическая погрешность положения характерной точки (Mt), м	Описание обозначения точки на местности (при наличии)
	X	Y	X	Y			
1	2	3	4	5	6	7	8
-	-	-	-	-	-	-	
3. Сведения о характерных точках части (частей) границы объекта							
Обозначение характерных точек части границы	Существующие координаты, м		Измененные (уточненные) координаты, м		Метод определения координат характерной точки	Средняя квадратическая погрешность положения характерной точки (Mt), м	Описание обозначения точки на местности (при наличии)
	X	Y	X	Y			
1	2	3	4	5	6	7	8
-	-	-	-	-	-	-	

ТЕКСТОВОЕ ОПИСАНИЕ
местоположения границ населенных пунктов, территориальных зон

Прохождение границы		Описание прохождения границы
от точки	до точки	
1	2	3
-	-	-

ГРАФИЧЕСКОЕ ОПИСАНИЕ
местоположения границ населенных пунктов, территориальных зон, особо охраняемых природных территорий, зон с особыми условиями использования территории

Универсальная рекреационная зона (Р-У 1-3)

(наименование объекта, местоположение границ которого описано (далее - объект))

Раздел 1

Сведения об объекте

№ п/п	Характеристики объекта	Описание характеристик
1	2	3
1.	Местоположение объекта	Республика Татарстан (Татарстан), м.р-н Рыбно-Слободский, с.п Русско-Ошнякское, село Русский Ошняк
2.	Площадь объекта +/- величина погрешности определения площади (Р +/- Дельта Р)	250921 +/- 175 м²
3.	Иные характеристики объекта	-

Раздел 2

Сведения о местоположении границ объекта

1. Система координат МСК-16, зона 1

2. Сведения о характерных точках границ объекта

Обозначение характерных точек границ	Координаты, м		Метод определения координат характерной точки	Средняя квадратическая погрешность положения характерной точки (Mt), м	Описание обозначения точки на местности (при наличии)
	X	Y			
1	2	3	4	5	6
1	438595.29	1362043.56	Аналитический метод	0.1	Закрепление отсутствует
2	438580.37	1362046.09	Аналитический метод	0.1	Закрепление отсутствует
3	438560.55	1362058.88	Аналитический метод	0.1	Закрепление отсутствует
4	438555.79	1362061.25	Аналитический метод	0.1	Закрепление отсутствует
5	438546.68	1362056.94	Аналитический метод	0.1	Закрепление отсутствует
6	438533.52	1362026.63	Аналитический метод	0.1	Закрепление отсутствует
7	438527.77	1362008.12	Аналитический метод	0.1	Закрепление отсутствует
8	438519.55	1361989.63	Аналитический метод	0.1	Закрепление отсутствует
9	438519.82	1361988.54	Аналитический метод	0.1	Закрепление отсутствует
10	438520.95	1361983.67	Аналитический метод	0.1	Закрепление отсутствует
11	438521.87	1361978.75	Аналитический метод	0.1	Закрепление отсутствует
12	438521.68	1361973.76	Аналитический метод	0.1	Закрепление отсутствует
13	438519.55	1361969.23	Аналитический метод	0.1	Закрепление отсутствует
14	438516.33	1361965.41	Аналитический метод	0.1	Закрепление отсутствует
15	438512.80	1361961.87	Аналитический метод	0.1	Закрепление отсутствует
16	438508.87	1361958.78	Аналитический метод	0.1	Закрепление отсутствует
17	438504.74	1361955.96	Аналитический метод	0.1	Закрепление отсутствует
18	438500.61	1361953.13	Аналитический метод	0.1	Закрепление отсутствует
19	438496.49	1361950.30	Аналитический метод	0.1	Закрепление отсутствует
20	438493.91	1361948.52	Аналитический метод	0.1	Закрепление отсутствует
21	438476.99	1361920.06	Аналитический метод	0.1	Закрепление отсутствует
22	438476.20	1361920.50	Аналитический метод	0.1	Закрепление отсутствует

2. Сведения о характерных точках границ объекта					
Обозначение характерных точек границ	Координаты, м		Метод определения координат характерной точки	Средняя квадратическая погрешность положения характерной точки (Mt), м	Описание обозначения точки на местности (при наличии)
	X	Y			
1	2	3	4	5	6
23	438449.43	1361888.73	Аналитический метод	0.1	Закрепление отсутствует
24	438415.15	1361847.95	Аналитический метод	0.1	Закрепление отсутствует
25	438399.88	1361835.17	Аналитический метод	0.1	Закрепление отсутствует
26	438375.82	1361813.63	Аналитический метод	0.1	Закрепление отсутствует
27	438349.67	1361801.56	Аналитический метод	0.1	Закрепление отсутствует
28	438330.18	1361800.82	Аналитический метод	0.1	Закрепление отсутствует
29	438320.41	1361806.74	Аналитический метод	0.1	Закрепление отсутствует
30	438310.33	1361839.89	Аналитический метод	0.1	Закрепление отсутствует
31	438306.36	1361850.04	Аналитический метод	0.1	Закрепление отсутствует
32	438289.35	1361870.34	Аналитический метод	0.1	Закрепление отсутствует
33	438284.80	1361898.51	Аналитический метод	0.1	Закрепление отсутствует
34	438284.80	1361907.70	Аналитический метод	0.1	Закрепление отсутствует
35	438282.73	1361907.10	Аналитический метод	0.1	Закрепление отсутствует
36	438277.85	1361905.98	Аналитический метод	0.1	Закрепление отсутствует
37	438272.88	1361905.50	Аналитический метод	0.1	Закрепление отсутствует
38	438267.88	1361905.41	Аналитический метод	0.1	Закрепление отсутствует
39	438262.90	1361904.99	Аналитический метод	0.1	Закрепление отсутствует
40	438258.69	1361902.29	Аналитический метод	0.1	Закрепление отсутствует
41	438255.58	1361898.37	Аналитический метод	0.1	Закрепление отсутствует
42	438251.10	1361896.16	Аналитический метод	0.1	Закрепление отсутствует
43	438246.33	1361894.65	Аналитический метод	0.1	Закрепление отсутствует
44	438241.85	1361892.43	Аналитический метод	0.1	Закрепление отсутствует
45	438237.74	1361889.59	Аналитический метод	0.1	Закрепление отсутствует
46	438237.29	1361887.49	Аналитический метод	0.1	Закрепление отсутствует
47	438236.70	1361884.69	Аналитический метод	0.1	Закрепление отсутствует

2. Сведения о характерных точках границ объекта					
Обозначение характерных точек границ	Координаты, м		Метод определения координат характерной точки	Средняя квадратическая погрешность положения характерной точки (Mt), м	Описание обозначения точки на местности (при наличии)
	X	Y			
1	2	3	4	5	6
48	438236.23	1361879.72	Аналитический метод	0.1	Закрепление отсутствует
49	438236.12	1361874.72	Аналитический метод	0.1	Закрепление отсутствует
50	438236.39	1361869.72	Аналитический метод	0.1	Закрепление отсутствует
51	438236.99	1361864.76	Аналитический метод	0.1	Закрепление отсутствует
52	438237.49	1361859.79	Аналитический метод	0.1	Закрепление отсутствует
53	438237.96	1361854.81	Аналитический метод	0.1	Закрепление отсутствует
54	438238.84	1361849.89	Аналитический метод	0.1	Закрепление отсутствует
55	438240.89	1361847.44	Аналитический метод	0.1	Закрепление отсутствует
56	438242.05	1361846.06	Аналитический метод	0.1	Закрепление отсутствует
57	438243.93	1361841.42	Аналитический метод	0.1	Закрепление отсутствует
58	438244.11	1361836.42	Аналитический метод	0.1	Закрепление отсутствует
59	438245.88	1361831.75	Аналитический метод	0.1	Закрепление отсутствует
60	438249.73	1361828.56	Аналитический метод	0.1	Закрепление отсутствует
61	438252.86	1361824.65	Аналитический метод	0.1	Закрепление отсутствует
62	438257.11	1361822.03	Аналитический метод	0.1	Закрепление отсутствует
63	438260.52	1361818.37	Аналитический метод	0.1	Закрепление отсутствует
64	438260.71	1361813.38	Аналитический метод	0.1	Закрепление отсутствует
65	438256.17	1361815.47	Аналитический метод	0.1	Закрепление отсутствует
66	438251.83	1361817.95	Аналитический метод	0.1	Закрепление отсутствует
67	438248.92	1361819.51	Аналитический метод	0.1	Закрепление отсутствует
68	438252.17	1361812.59	Аналитический метод	0.1	Закрепление отсутствует
69	438254.38	1361813.38	Аналитический метод	0.1	Закрепление отсутствует
70	438258.07	1361810.00	Аналитический метод	0.1	Закрепление отсутствует
71	438261.63	1361806.50	Аналитический метод	0.1	Закрепление отсутствует
72	438256.89	1361804.90	Аналитический метод	0.1	Закрепление отсутствует

2. Сведения о характерных точках границ объекта					
Обозначение характерных точек границ	Координаты, м		Метод определения координат характерной точки	Средняя квадратическая погрешность положения характерной точки (Mt), м	Описание обозначения точки на местности (при наличии)
	X	Y			
1	2	3	4	5	6
73	438255.77	1361804.93	Аналитический метод	0.1	Закрепление отсутствует
74	438263.01	1361789.48	Аналитический метод	0.1	Закрепление отсутствует
75	438273.98	1361756.10	Аналитический метод	0.1	Закрепление отсутствует
76	438274.44	1361755.33	Аналитический метод	0.1	Закрепление отсутствует
77	438276.19	1361750.65	Аналитический метод	0.1	Закрепление отсутствует
78	438276.70	1361747.83	Аналитический метод	0.1	Закрепление отсутствует
79	438279.50	1361739.29	Аналитический метод	0.1	Закрепление отсутствует
80	438285.13	1361731.94	Аналитический метод	0.1	Закрепление отсутствует
81	438335.08	1361706.46	Аналитический метод	0.1	Закрепление отсутствует
82	438337.41	1361704.43	Аналитический метод	0.1	Закрепление отсутствует
83	438338.61	1361703.71	Аналитический метод	0.1	Закрепление отсутствует
84	438343.05	1361701.41	Аналитический метод	0.1	Закрепление отсутствует
85	438347.49	1361699.11	Аналитический метод	0.1	Закрепление отсутствует
86	438349.99	1361697.79	Аналитический метод	0.1	Закрепление отсутствует
87	438351.91	1361696.78	Аналитический метод	0.1	Закрепление отсутствует
88	438356.27	1361694.33	Аналитический метод	0.1	Закрепление отсутствует
89	438360.65	1361691.91	Аналитический метод	0.1	Закрепление отсутствует
90	438364.86	1361689.21	Аналитический метод	0.1	Закрепление отсутствует
91	438368.91	1361686.29	Аналитический метод	0.1	Закрепление отсутствует
92	438372.74	1361683.06	Аналитический метод	0.1	Закрепление отсутствует
93	438376.87	1361680.24	Аналитический метод	0.1	Закрепление отсутствует
94	438380.58	1361676.90	Аналитический метод	0.1	Закрепление отсутствует
95	438384.42	1361673.69	Аналитический метод	0.1	Закрепление отсутствует
96	438387.03	1361669.43	Аналитический метод	0.1	Закрепление отсутствует
97	438390.73	1361666.06	Аналитический метод	0.1	Закрепление отсутствует

2. Сведения о характерных точках границ объекта					
Обозначение характерных точек границ	Координаты, м		Метод определения координат характерной точки	Средняя квадратическая погрешность положения характерной точки (Mt), м	Описание обозначения точки на местности (при наличии)
	X	Y			
1	2	3	4	5	6
98	438394.52	1361662.80	Аналитический метод	0.1	Закрепление отсутствует
99	438398.25	1361659.47	Аналитический метод	0.1	Закрепление отсутствует
100	438403.24	1361659.22	Аналитический метод	0.1	Закрепление отсутствует
101	438407.96	1361660.87	Аналитический метод	0.1	Закрепление отсутствует
102	438412.34	1361663.28	Аналитический метод	0.1	Закрепление отсутствует
103	438415.81	1361666.88	Аналитический метод	0.1	Закрепление отсутствует
104	438419.21	1361670.55	Аналитический метод	0.1	Закрепление отсутствует
105	438422.66	1361674.17	Аналитический метод	0.1	Закрепление отсутствует
106	438426.94	1361676.76	Аналитический метод	0.1	Закрепление отсутствует
107	438429.51	1361677.87	Аналитический метод	0.1	Закрепление отсутствует
108	438431.53	1361678.74	Аналитический метод	0.1	Закрепление отсутствует
109	438432.87	1361678.85	Аналитический метод	0.1	Закрепление отсутствует
110	438440.56	1361684.99	Аналитический метод	0.1	Закрепление отсутствует
111	438445.46	1361686.54	Аналитический метод	0.1	Закрепление отсутствует
112	438447.99	1361688.40	Аналитический метод	0.1	Закрепление отсутствует
113	438452.98	1361688.68	Аналитический метод	0.1	Закрепление отсутствует
114	438457.95	1361688.18	Аналитический метод	0.1	Закрепление отсутствует
115	438458.19	1361685.62	Аналитический метод	0.1	Закрепление отсутствует
116	438469.65	1361681.30	Аналитический метод	0.1	Закрепление отсутствует
117	438486.90	1361680.68	Аналитический метод	0.1	Закрепление отсутствует
118	438488.98	1361681.51	Аналитический метод	0.1	Закрепление отсутствует
119	438493.81	1361682.78	Аналитический метод	0.1	Закрепление отсутствует
120	438498.47	1361684.61	Аналитический метод	0.1	Закрепление отсутствует
121	438499.18	1361684.60	Аналитический метод	0.1	Закрепление отсутствует
122	438501.21	1361685.54	Аналитический метод	0.1	Закрепление отсутствует

2. Сведения о характерных точках границ объекта					
Обозначение характерных точек границ	Координаты, м		Метод определения координат характерной точки	Средняя квадратическая погрешность положения характерной точки (Mt), м	Описание обозначения точки на местности (при наличии)
	X	Y			
1	2	3	4	5	6
123	438510.51	1361684.74	Аналитический метод	0.1	Закрепление отсутствует
124	438503.31	1361676.37	Аналитический метод	0.1	Закрепление отсутствует
125	438479.61	1361670.04	Аналитический метод	0.1	Закрепление отсутствует
126	438469.47	1361670.06	Аналитический метод	0.1	Закрепление отсутствует
127	438469.35	1361670.10	Аналитический метод	0.1	Закрепление отсутствует
128	438464.81	1361669.83	Аналитический метод	0.1	Закрепление отсутствует
129	438459.93	1361670.93	Аналитический метод	0.1	Закрепление отсутствует
130	438455.45	1361673.15	Аналитический метод	0.1	Закрепление отсутствует
131	438450.60	1361674.37	Аналитический метод	0.1	Закрепление отсутствует
132	438446.30	1361671.82	Аналитический метод	0.1	Закрепление отсутствует
133	438446.30	1361671.55	Аналитический метод	0.1	Закрепление отсутствует
134	438446.38	1361666.82	Аналитический метод	0.1	Закрепление отсутствует
135	438449.73	1361663.10	Аналитический метод	0.1	Закрепление отсутствует
136	438454.69	1361662.50	Аналитический метод	0.1	Закрепление отсутствует
137	438459.48	1361661.06	Аналитический метод	0.1	Закрепление отсутствует
138	438464.48	1361660.92	Аналитический метод	0.1	Закрепление отсутствует
139	438469.48	1361660.81	Аналитический метод	0.1	Закрепление отсутствует
140	438474.47	1361660.69	Аналитический метод	0.1	Закрепление отсутствует
141	438479.11	1361658.82	Аналитический метод	0.1	Закрепление отсутствует
142	438483.71	1361656.85	Аналитический метод	0.1	Закрепление отсутствует
143	438487.34	1361653.41	Аналитический метод	0.1	Закрепление отсутствует
144	438490.85	1361649.85	Аналитический метод	0.1	Закрепление отсутствует
145	438493.52	1361645.62	Аналитический метод	0.1	Закрепление отсутствует
146	438496.27	1361641.45	Аналитический метод	0.1	Закрепление отсутствует
147	438498.45	1361636.95	Аналитический метод	0.1	Закрепление отсутствует

2. Сведения о характерных точках границ объекта					
Обозначение характерных точек границ	Координаты, м		Метод определения координат характерной точки	Средняя квадратическая погрешность положения характерной точки (Mt), м	Описание обозначения точки на местности (при наличии)
	X	Y			
1	2	3	4	5	6
148	438501.09	1361632.70	Аналитический метод	0.1	Закрепление отсутствует
149	438505.38	1361630.13	Аналитический метод	0.1	Закрепление отсутствует
150	438510.07	1361628.41	Аналитический метод	0.1	Закрепление отсутствует
151	438513.97	1361625.27	Аналитический метод	0.1	Закрепление отсутствует
152	438518.92	1361624.63	Аналитический метод	0.1	Закрепление отсутствует
153	438523.61	1361622.87	Аналитический метод	0.1	Закрепление отсутствует
154	438528.59	1361622.46	Аналитический метод	0.1	Закрепление отсутствует
155	438533.24	1361620.63	Аналитический метод	0.1	Закрепление отсутствует
156	438537.81	1361618.60	Аналитический метод	0.1	Закрепление отсутствует
157	438542.06	1361615.96	Аналитический метод	0.1	Закрепление отсутствует
158	438545.72	1361612.55	Аналитический метод	0.1	Закрепление отсутствует
159	438549.16	1361608.92	Аналитический метод	0.1	Закрепление отсутствует
160	438551.46	1361604.49	Аналитический метод	0.1	Закрепление отсутствует
161	438554.22	1361600.31	Аналитический метод	0.1	Закрепление отсутствует
162	438555.95	1361595.62	Аналитический метод	0.1	Закрепление отсутствует
163	438557.88	1361591.01	Аналитический метод	0.1	Закрепление отсутствует
164	438560.60	1361586.82	Аналитический метод	0.1	Закрепление отсутствует
165	438561.52	1361581.90	Аналитический метод	0.1	Закрепление отсутствует
166	438561.82	1361576.91	Аналитический метод	0.1	Закрепление отсутствует
167	438561.98	1361571.91	Аналитический метод	0.1	Закрепление отсутствует
168	438561.17	1361566.98	Аналитический метод	0.1	Закрепление отсутствует
169	438561.28	1361561.98	Аналитический метод	0.1	Закрепление отсутствует
170	438562.94	1361557.26	Аналитический метод	0.1	Закрепление отсутствует
171	438565.22	1361552.81	Аналитический метод	0.1	Закрепление отсутствует
172	438569.00	1361549.53	Аналитический метод	0.1	Закрепление отсутствует

2. Сведения о характерных точках границ объекта					
Обозначение характерных точек границ	Координаты, м		Метод определения координат характерной точки	Средняя квадратическая погрешность положения характерной точки (Mt), м	Описание обозначения точки на местности (при наличии)
	X	Y			
1	2	3	4	5	6
173	438572.59	1361546.05	Аналитический метод	0.1	Закрепление отсутствует
174	438576.12	1361542.51	Аналитический метод	0.1	Закрепление отсутствует
175	438580.24	1361539.68	Аналитический метод	0.1	Закрепление отсутствует
176	438583.89	1361536.26	Аналитический метод	0.1	Закрепление отсутствует
177	438587.60	1361532.91	Аналитический метод	0.1	Закрепление отсутствует
178	438591.20	1361529.44	Аналитический метод	0.1	Закрепление отсутствует
179	438594.65	1361525.83	Аналитический метод	0.1	Закрепление отсутствует
180	438598.16	1361522.27	Аналитический метод	0.1	Закрепление отсутствует
181	438601.62	1361518.65	Аналитический метод	0.1	Закрепление отсутствует
182	438605.10	1361515.07	Аналитический метод	0.1	Закрепление отсутствует
183	438608.53	1361511.43	Аналитический метод	0.1	Закрепление отсутствует
184	438611.07	1361507.12	Аналитический метод	0.1	Закрепление отсутствует
185	438613.10	1361502.55	Аналитический метод	0.1	Закрепление отсутствует
186	438613.51	1361497.57	Аналитический метод	0.1	Закрепление отсутствует
187	438612.99	1361492.60	Аналитический метод	0.1	Закрепление отсутствует
188	438612.62	1361487.61	Аналитический метод	0.1	Закрепление отсутствует
189	438612.60	1361487.55	Аналитический метод	0.1	Закрепление отсутствует
190	438613.62	1361486.16	Аналитический метод	0.1	Закрепление отсутствует
191	438626.11	1361443.45	Аналитический метод	0.1	Закрепление отсутствует
192	438623.80	1361486.30	Аналитический метод	0.1	Закрепление отсутствует
193	438626.77	1361518.10	Аналитический метод	0.1	Закрепление отсутствует
194	438626.33	1361520.60	Аналитический метод	0.1	Закрепление отсутствует
195	438627.43	1361525.15	Аналитический метод	0.1	Закрепление отсутствует
196	438647.36	1361577.52	Аналитический метод	0.1	Закрепление отсутствует
197	438676.66	1361619.36	Аналитический метод	0.1	Закрепление отсутствует

2. Сведения о характерных точках границ объекта					
Обозначение характерных точек границ	Координаты, м		Метод определения координат характерной точки	Средняя квадратическая погрешность положения характерной точки (Mt), м	Описание обозначения точки на местности (при наличии)
	X	Y			
1	2	3	4	5	6
198	438688.98	1361632.17	Аналитический метод	0.1	Закрепление отсутствует
199	438696.28	1361637.10	Аналитический метод	0.1	Закрепление отсутствует
200	438666.11	1361804.08	Аналитический метод	0.1	Закрепление отсутствует
201	438662.60	1361823.32	Аналитический метод	0.1	Закрепление отсутствует
202	438662.05	1361831.84	Аналитический метод	0.1	Закрепление отсутствует
203	438664.11	1361841.04	Аналитический метод	0.1	Закрепление отсутствует
204	438680.65	1361857.61	Аналитический метод	0.1	Закрепление отсутствует
205	438700.89	1361891.83	Аналитический метод	0.1	Закрепление отсутствует
206	438731.87	1361932.57	Аналитический метод	0.1	Закрепление отсутствует
207	438744.65	1361957.85	Аналитический метод	0.1	Закрепление отсутствует
208	438760.05	1361971.99	Аналитический метод	0.1	Закрепление отсутствует
209	438772.95	1361975.79	Аналитический метод	0.1	Закрепление отсутствует
210	438805.22	1361979.04	Аналитический метод	0.1	Закрепление отсутствует
211	438821.05	1361982.75	Аналитический метод	0.1	Закрепление отсутствует
212	438829.13	1361990.83	Аналитический метод	0.1	Закрепление отсутствует
213	438837.36	1362011.04	Аналитический метод	0.1	Закрепление отсутствует
214	438851.91	1362030.87	Аналитический метод	0.1	Закрепление отсутствует
215	438869.23	1362049.43	Аналитический метод	0.1	Закрепление отсутствует
216	438897.68	1362067.90	Аналитический метод	0.1	Закрепление отсутствует
217	438916.63	1362100.83	Аналитический метод	0.1	Закрепление отсутствует
218	438929.35	1362117.28	Аналитический метод	0.1	Закрепление отсутствует
219	438933.05	1362129.62	Аналитический метод	0.1	Закрепление отсутствует
220	438933.05	1362136.40	Аналитический метод	0.1	Закрепление отсутствует
221	438924.85	1362148.59	Аналитический метод	0.1	Закрепление отсутствует
222	438920.55	1362163.98	Аналитический метод	0.1	Закрепление отсутствует

2. Сведения о характерных точках границ объекта					
Обозначение характерных точек границ	Координаты, м		Метод определения координат характерной точки	Средняя квадратическая погрешность положения характерной точки (Mt), м	Описание обозначения точки на местности (при наличии)
	X	Y			
1	2	3	4	5	6
223	438920.55	1362180.63	Аналитический метод	0.1	Закрепление отсутствует
224	438926.79	1362202.86	Аналитический метод	0.1	Закрепление отсутствует
225	438924.30	1362232.57	Аналитический метод	0.1	Закрепление отсутствует
226	438928.80	1362271.32	Аналитический метод	0.1	Закрепление отсутствует
227	438926.80	1362300.99	Аналитический метод	0.1	Закрепление отсутствует
228	438916.56	1362346.72	Аналитический метод	0.1	Закрепление отсутствует
229	438908.39	1362399.20	Аналитический метод	0.1	Закрепление отсутствует
230	438907.44	1362402.09	Аналитический метод	0.1	Закрепление отсутствует
231	438905.77	1362406.80	Аналитический метод	0.1	Закрепление отсутствует
232	438904.10	1362411.52	Аналитический метод	0.1	Закрепление отсутствует
233	438902.43	1362416.23	Аналитический метод	0.1	Закрепление отсутствует
234	438900.80	1362420.96	Аналитический метод	0.1	Закрепление отсутствует
235	438899.70	1362424.42	Аналитический метод	0.1	Закрепление отсутствует
236	438898.85	1362426.10	Аналитический метод	0.1	Закрепление отсутствует
237	438891.87	1362442.53	Аналитический метод	0.1	Закрепление отсутствует
238	438881.96	1362453.20	Аналитический метод	0.1	Закрепление отсутствует
239	438871.72	1362461.69	Аналитический метод	0.1	Закрепление отсутствует
240	438869.43	1362462.91	Аналитический метод	0.1	Закрепление отсутствует
241	438864.99	1362465.22	Аналитический метод	0.1	Закрепление отсутствует
242	438860.46	1362467.33	Аналитический метод	0.1	Закрепление отсутствует
243	438855.89	1362469.36	Аналитический метод	0.1	Закрепление отсутствует
244	438851.33	1362471.41	Аналитический метод	0.1	Закрепление отсутствует
245	438846.79	1362473.50	Аналитический метод	0.1	Закрепление отсутствует
246	438842.10	1362475.23	Аналитический метод	0.1	Закрепление отсутствует
247	438837.26	1362476.49	Аналитический метод	0.1	Закрепление отсутствует

2. Сведения о характерных точках границ объекта					
Обозначение характерных точек границ	Координаты, м		Метод определения координат характерной точки	Средняя квадратическая погрешность положения характерной точки (Mt), м	Описание обозначения точки на местности (при наличии)
	X	Y			
1	2	3	4	5	6
248	438832.47	1362477.91	Аналитический метод	0.1	Закрепление отсутствует
249	438827.64	1362479.23	Аналитический метод	0.1	Закрепление отсутствует
250	438822.69	1362479.89	Аналитический метод	0.1	Закрепление отсутствует
251	438817.69	1362479.89	Аналитический метод	0.1	Закрепление отсутствует
252	438812.74	1362479.14	Аналитический метод	0.1	Закрепление отсутствует
253	438807.93	1362477.80	Аналитический метод	0.1	Закрепление отсутствует
254	438803.18	1362476.24	Аналитический метод	0.1	Закрепление отсутствует
255	438801.01	1362475.45	Аналитический метод	0.1	Закрепление отсутствует
256	438791.87	1362469.67	Аналитический метод	0.1	Закрепление отсутствует
257	438788.82	1362466.52	Аналитический метод	0.1	Закрепление отсутствует
258	438787.50	1362464.71	Аналитический метод	0.1	Закрепление отсутствует
259	438784.66	1362460.59	Аналитический метод	0.1	Закрепление отсутствует
260	438781.76	1362456.52	Аналитический метод	0.1	Закрепление отсутствует
261	438778.82	1362452.47	Аналитический метод	0.1	Закрепление отсутствует
262	438776.12	1362448.27	Аналитический метод	0.1	Закрепление отсутствует
263	438774.32	1362443.60	Аналитический метод	0.1	Закрепление отсутствует
264	438772.20	1362439.07	Аналитический метод	0.1	Закрепление отсутствует
265	438769.77	1362434.70	Аналитический метод	0.1	Закрепление отсутствует
266	438767.34	1362430.33	Аналитический метод	0.1	Закрепление отсутствует
267	438764.91	1362425.97	Аналитический метод	0.1	Закрепление отсутствует
268	438762.37	1362421.66	Аналитический метод	0.1	Закрепление отсутствует
269	438758.25	1362418.83	Аналитический метод	0.1	Закрепление отсутствует
270	438753.50	1362417.24	Аналитический метод	0.1	Закрепление отсутствует
271	438748.59	1362416.33	Аналитический метод	0.1	Закрепление отсутствует
272	438743.59	1362416.32	Аналитический метод	0.1	Закрепление отсутствует

2. Сведения о характерных точках границ объекта					
Обозначение характерных точек границ	Координаты, м		Метод определения координат характерной точки	Средняя квадратическая погрешность положения характерной точки (Mt), м	Описание обозначения точки на местности (при наличии)
	X	Y			
1	2	3	4	5	6
273	438738.59	1362416.36	Аналитический метод	0.1	Закрепление отсутствует
274	438734.17	1362416.39	Аналитический метод	0.1	Закрепление отсутствует
275	438733.29	1362415.62	Аналитический метод	0.1	Закрепление отсутствует
276	438715.52	1362410.60	Аналитический метод	0.1	Закрепление отсутствует
277	438704.43	1362402.77	Аналитический метод	0.1	Закрепление отсутствует
278	438703.13	1362399.38	Аналитический метод	0.1	Закрепление отсутствует
279	438701.35	1362394.71	Аналитический метод	0.1	Закрепление отсутствует
280	438701.23	1362394.02	Аналитический метод	0.1	Закрепление отсутствует
281	438703.02	1362383.30	Аналитический метод	0.1	Закрепление отсутствует
282	438711.30	1362375.20	Аналитический метод	0.1	Закрепление отсутствует
283	438724.50	1362362.28	Аналитический метод	0.1	Закрепление отсутствует
284	438725.28	1362356.17	Аналитический метод	0.1	Закрепление отсутствует
285	438724.84	1362355.65	Аналитический метод	0.1	Закрепление отсутствует
286	438724.93	1362354.93	Аналитический метод	0.1	Закрепление отсутствует
287	438721.86	1362350.99	Аналитический метод	0.1	Закрепление отсутствует
288	438717.65	1362348.30	Аналитический метод	0.1	Закрепление отсутствует
289	438713.35	1362345.74	Аналитический метод	0.1	Закрепление отсутствует
290	438709.06	1362343.18	Аналитический метод	0.1	Закрепление отсутствует
291	438704.48	1362341.17	Аналитический метод	0.1	Закрепление отсутствует
292	438699.54	1362340.42	Аналитический метод	0.1	Закрепление отсутствует
293	438694.58	1362339.75	Аналитический метод	0.1	Закрепление отсутствует
294	438689.58	1362339.89	Аналитический метод	0.1	Закрепление отсутствует
295	438688.47	1362339.94	Аналитический метод	0.1	Закрепление отсутствует
296	438679.89	1362336.16	Аналитический метод	0.1	Закрепление отсутствует
297	438676.79	1362331.45	Аналитический метод	0.1	Закрепление отсутствует

2. Сведения о характерных точках границ объекта					
Обозначение характерных точек границ	Координаты, м		Метод определения координат характерной точки	Средняя квадратическая погрешность положения характерной точки (Mt), м	Описание обозначения точки на местности (при наличии)
	X	Y			
1	2	3	4	5	6
298	438673.80	1362326.91	Аналитический метод	0.1	Закрепление отсутствует
299	438673.80	1362321.61	Аналитический метод	0.1	Закрепление отсутствует
300	438676.30	1362309.38	Аналитический метод	0.1	Закрепление отсутствует
301	438677.04	1362297.22	Аналитический метод	0.1	Закрепление отсутствует
302	438672.44	1362287.49	Аналитический метод	0.1	Закрепление отсутствует
303	438667.00	1362283.56	Аналитический метод	0.1	Закрепление отсутствует
304	438657.22	1362294.43	Аналитический метод	0.1	Закрепление отсутствует
305	438648.34	1362300.60	Аналитический метод	0.1	Закрепление отсутствует
306	438640.42	1362302.52	Аналитический метод	0.1	Закрепление отсутствует
307	438634.44	1362297.73	Аналитический метод	0.1	Закрепление отсутствует
308	438605.72	1362245.04	Аналитический метод	0.1	Закрепление отсутствует
309	438585.47	1362219.03	Аналитический метод	0.1	Закрепление отсутствует
310	438581.01	1362211.36	Аналитический метод	0.1	Закрепление отсутствует
311	438574.05	1362188.72	Аналитический метод	0.1	Закрепление отсутствует
312	438573.55	1362177.87	Аналитический метод	0.1	Закрепление отсутствует
313	438580.54	1362153.15	Аналитический метод	0.1	Закрепление отсутствует
314	438583.05	1362128.32	Аналитический метод	0.1	Закрепление отсутствует
315	438581.80	1362106.84	Аналитический метод	0.1	Закрепление отсутствует
316	438583.51	1362098.06	Аналитический метод	0.1	Закрепление отсутствует
317	438589.80	1362092.02	Аналитический метод	0.1	Закрепление отсутствует
318	438600.19	1362089.60	Аналитический метод	0.1	Закрепление отсутствует
319	438609.47	1362096.44	Аналитический метод	0.1	Закрепление отсутствует
320	438633.67	1362120.39	Аналитический метод	0.1	Закрепление отсутствует
321	438651.92	1362144.64	Аналитический метод	0.1	Закрепление отсутствует
322	438655.32	1362148.00	Аналитический метод	0.1	Закрепление отсутствует

2. Сведения о характерных точках границ объекта					
Обозначение характерных точек границ	Координаты, м		Метод определения координат характерной точки	Средняя квадратическая погрешность положения характерной точки (Mt), м	Описание обозначения точки на местности (при наличии)
	X	Y			
1	2	3	4	5	6
323	438662.61	1362149.31	Аналитический метод	0.1	Закрепление отсутствует
324	438674.43	1362143.89	Аналитический метод	0.1	Закрепление отсутствует
325	438676.30	1362137.82	Аналитический метод	0.1	Закрепление отсутствует
326	438674.49	1362130.82	Аналитический метод	0.1	Закрепление отсутствует
327	438650.18	1362105.73	Аналитический метод	0.1	Закрепление отсутствует
328	438630.50	1362079.83	Аналитический метод	0.1	Закрепление отсутствует
329	438626.76	1362067.86	Аналитический метод	0.1	Закрепление отсутствует
330	438617.92	1362051.97	Аналитический метод	0.1	Закрепление отсутствует
331	438608.73	1362045.34	Аналитический метод	0.1	Закрепление отсутствует
1	438595.29	1362043.56	Аналитический метод	0.1	Закрепление отсутствует
3. Сведения о характерных точках части (частей) границы объекта					
Обозначение характерных точек части границы	Координаты, м		Метод определения координат характерной точки	Средняя квадратическая погрешность положения характерной точки (Mt), м	Описание обозначения точки на местности (при наличии)
	X	Y			
1	2	3	4	5	6
-	-	-	-	-	-

Раздел 3							
Сведения о местоположении измененных (уточненных) границ объекта							
1. Система координат -							
2. Сведения о характерных точках границ объекта							
Обозначение характерных точек границ	Существующие координаты, м		Измененные (уточненные) координаты, м		Метод определения координат характерной точки	Средняя квадратическая погрешность положения характерной точки (Mt), м	Описание обозначения точки на местности (при наличии)
	X	Y	X	Y			
1	2	3	4	5	6	7	8
-	-	-	-	-	-	-	
3. Сведения о характерных точках части (частей) границы объекта							
Обозначение характерных точек части границы	Существующие координаты, м		Измененные (уточненные) координаты, м		Метод определения координат характерной точки	Средняя квадратическая погрешность положения характерной точки (Mt), м	Описание обозначения точки на местности (при наличии)
	X	Y	X	Y			
1	2	3	4	5	6	7	8
-	-	-	-	-	-	-	

ТЕКСТОВОЕ ОПИСАНИЕ
местоположения границ населенных пунктов, территориальных зон

Прохождение границы		Описание прохождения границы
от точки	до точки	
1	2	3
-	-	-

ГРАФИЧЕСКОЕ ОПИСАНИЕ
местоположения границ населенных пунктов, территориальных зон, особо охраняемых природных территорий, зон с особыми условиями использования территории

Зона производственных предприятий с незначительным воздействием на окружающую среду (П-2 0-1)

(наименование объекта, местоположение границ которого описано (далее - объект))

Раздел 1

Сведения об объекте

№ п/п	Характеристики объекта	Описание характеристик
1	2	3
1.	Местоположение объекта	Республика Татарстан (Татарстан), м.р-н Рыбно-Слободский, с.п Русско-Ошнякское
2.	Площадь объекта +/- величина погрешности определения площади (Р +/- Дельта Р)	4119 +/- 22 м²
3.	Иные характеристики объекта	-

Раздел 2

<p align="center">Сведения о местоположении границ объекта</p>

1. Система координат МСК-16, зона 1

2. Сведения о характерных точках границ объекта

Обозначение характерных точек границ	Координаты, м		Метод определения координат характерной точки	Средняя квадратическая погрешность положения характерной точки (Mt), м	Описание обозначения точки на местности (при наличии)
	X	Y			
1	2	3	4	5	6
1	441757.32	1363264.44	Аналитический метод	0.1	Закрепление отсутствует
2	441800.45	1363222.68	Аналитический метод	0.1	Закрепление отсутствует
3	441857.57	1363263.42	Аналитический метод	0.1	Закрепление отсутствует
4	441814.07	1363304.71	Аналитический метод	0.1	Закрепление отсутствует
1	441757.32	1363264.44	Аналитический метод	0.1	Закрепление отсутствует

3. Сведения о характерных точках части (частей) границы объекта

Обозначение характерных точек части границы	Координаты, м		Метод определения координат характерной точки	Средняя квадратическая погрешность положения характерной точки (Mt), м	Описание обозначения точки на местности (при наличии)
	X	Y			
1	2	3	4	5	6
-	-	-	-	-	-

Раздел 3							
Сведения о местоположении измененных (уточненных) границ объекта							
1. Система координат -							
2. Сведения о характерных точках границ объекта							
Обозначение характерных точек границ	Существующие координаты, м		Измененные (уточненные) координаты, м		Метод определения координат характерной точки	Средняя квадратическая погрешность положения характерной точки (Mt), м	Описание обозначения точки на местности (при наличии)
	X	Y	X	Y			
1	2	3	4	5	6	7	8
-	-	-	-	-	-	-	
3. Сведения о характерных точках части (частей) границы объекта							
Обозначение характерных точек части границы	Существующие координаты, м		Измененные (уточненные) координаты, м		Метод определения координат характерной точки	Средняя квадратическая погрешность положения характерной точки (Mt), м	Описание обозначения точки на местности (при наличии)
	X	Y	X	Y			
1	2	3	4	5	6	7	8
-	-	-	-	-	-	-	

ТЕКСТОВОЕ ОПИСАНИЕ
местоположения границ населенных пунктов, территориальных зон

Прохождение границы		Описание прохождения границы
от точки	до точки	
1	2	3
-	-	-

--	--	--

ГРАФИЧЕСКОЕ ОПИСАНИЕ
местоположения границ населенных пунктов, территориальных зон, особо охраняемых природных территорий, зон с особыми условиями использования территории

Зона объектов транспортной инфраструктуры (Т 1-1)

(наименование объекта, местоположение границ которого описано (далее - объект))

Раздел 1

Сведения об объекте

№ п/п	Характеристики объекта	Описание характеристик
1	2	3
1.	Местоположение объекта	Республика Татарстан (Татарстан), м.р-н Рыбно-Слободский, с.п Русско-Ошнякское, село Русский Ошняк
2.	Площадь объекта +/- величина погрешности определения площади (Р +/- Дельта Р)	163296 +/- 141 м²
3.	Иные характеристики объекта	-

Раздел 2

Сведения о местоположении границ объекта

1. Система координат МСК-16, зона 1

2. Сведения о характерных точках границ объекта

Обозначение характерных точек границ	Координаты, м		Метод определения координат характерной точки	Средняя квадратическая погрешность положения характерной точки (Mt), м	Описание обозначения точки на местности (при наличии)
	X	Y			
1	2	3	4	5	6
1	438816.81	1361313.97	Аналитический метод	0.1	Закрепление отсутствует
2	439050.76	1361092.75	Аналитический метод	0.1	Закрепление отсутствует
3	439076.47	1361065.01	Аналитический метод	0.1	Закрепление отсутствует
4	439114.98	1361028.59	Аналитический метод	0.1	Закрепление отсутствует
5	439217.53	1360922.94	Аналитический метод	0.1	Закрепление отсутствует
6	439261.34	1360881.96	Аналитический метод	0.1	Закрепление отсутствует
7	439347.76	1360798.58	Аналитический метод	0.1	Закрепление отсутствует
8	439281.99	1361081.93	Аналитический метод	0.1	Закрепление отсутствует
9	438696.58	1361635.46	Аналитический метод	0.1	Закрепление отсутствует
10	438689.96	1361631.00	Аналитический метод	0.1	Закрепление отсутствует
11	438677.83	1361618.38	Аналитический метод	0.1	Закрепление отсутствует
12	438648.70	1361576.80	Аналитический метод	0.1	Закрепление отсутствует
13	438629.98	1361526.86	Аналитический метод	0.1	Закрепление отсутствует
14	438628.89	1361524.69	Аналитический метод	0.1	Закрепление отсутствует
15	438625.35	1361486.68	Аналитический метод	0.1	Закрепление отсутствует
16	438625.31	1361486.25	Аналитический метод	0.1	Закрепление отсутствует
17	438627.81	1361440.07	Аналитический метод	0.1	Закрепление отсутствует
18	438631.80	1361369.96	Аналитический метод	0.1	Закрепление отсутствует
19	438648.44	1361324.51	Аналитический метод	0.1	Закрепление отсутствует
20	438682.09	1361277.39	Аналитический метод	0.1	Закрепление отсутствует
21	438717.52	1361234.22	Аналитический метод	0.1	Закрепление отсутствует
22	438731.18	1361221.98	Аналитический метод	0.1	Закрепление отсутствует

2. Сведения о характерных точках границ объекта					
Обозначение характерных точек границ	Координаты, м		Метод определения координат характерной точки	Средняя квадратическая погрешность положения характерной точки (Mt), м	Описание обозначения точки на местности (при наличии)
	X	Y			
1	2	3	4	5	6
1	438816.81	1361313.97	Аналитический метод	0.1	Закрепление отсутствует
3. Сведения о характерных точках части (частей) границы объекта					
Обозначение характерных точек части границы	Координаты, м		Метод определения координат характерной точки	Средняя квадратическая погрешность положения характерной точки (Mt), м	Описание обозначения точки на местности (при наличии)
	X	Y			
1	2	3	4	5	6
-	-	-	-	-	-

Раздел 3							
Сведения о местоположении измененных (уточненных) границ объекта							
1. Система координат -							
2. Сведения о характерных точках границ объекта							
Обозначение характерных точек границ	Существующие координаты, м		Измененные (уточненные) координаты, м		Метод определения координат характерной точки	Средняя квадратическая погрешность положения характерной точки (Mt), м	Описание обозначения точки на местности (при наличии)
	X	Y	X	Y			
1	2	3	4	5	6	7	8
-	-	-	-	-	-	-	
3. Сведения о характерных точках части (частей) границы объекта							
Обозначение характерных точек части границы	Существующие координаты, м		Измененные (уточненные) координаты, м		Метод определения координат характерной точки	Средняя квадратическая погрешность положения характерной точки (Mt), м	Описание обозначения точки на местности (при наличии)
	X	Y	X	Y			
1	2	3	4	5	6	7	8
-	-	-	-	-	-	-	

ТЕКСТОВОЕ ОПИСАНИЕ
местоположения границ населенных пунктов, территориальных зон

Прохождение границы		Описание прохождения границы
от точки	до точки	
1	2	3
-	-	-

ГРАФИЧЕСКОЕ ОПИСАНИЕ
местоположения границ населенных пунктов, территориальных зон, особо охраняемых природных территорий, зон с особыми условиями использования территории

Зона мест погребения (С-1 1-1)

(наименование объекта, местоположение границ которого описано (далее - объект))

Раздел 1

Сведения об объекте

№ п/п	Характеристики объекта	Описание характеристик
1	2	3
1.	Местоположение объекта	Республика Татарстан (Татарстан), м.р-н Рыбно-Слободский, с.п Русско-Ошнякское, село Русский Ошняк
2.	Площадь объекта +/- величина погрешности определения площади (Р +/- Дельта Р)	17919 +/- 47 м²
3.	Иные характеристики объекта	-

Раздел 2

<p align="center">Сведения о местоположении границ объекта</p>

1. Система координат -

2. Сведения о характерных точках границ объекта

Обозначение характерных точек границ	Координаты, м		Метод определения координат характерной точки	Средняя квадратическая погрешность положения характерной точки (Mt), м	Описание обозначения точки на местности (при наличии)
	X	Y			
1	2	3	4	5	6
-	-	-	-	-	-

3. Сведения о характерных точках части (частей) границы объекта

Обозначение характерных точек части границы	Координаты, м		Метод определения координат характерной точки	Средняя квадратическая погрешность положения характерной точки (Mt), м	Описание обозначения точки на местности (при наличии)
	X	Y			
1	2	3	4	5	6
-	-	-	-	-	-

Раздел 3							
Сведения о местоположении измененных (уточненных) границ объекта							
1. Система координат МСК-16, зона 1							
2. Сведения о характерных точках границ объекта							
Обозначение характерных точек границ	Существующие координаты, м		Измененные (уточненные) координаты, м		Метод определения координат характерной точки	Средняя квадратическая погрешность положения характерной точки (Mt), м	Описание обозначения точки на местности (при наличии)
	X	Y	X	Y			
1	2	3	4	5	6	7	8
1	441371.51	1363295.24	-	-	Аналитический метод	0	Закрепление отсутствует
2	441359.38	1363315.38	-	-	Аналитический метод	0	Закрепление отсутствует
3	441334.95	1363356.66	-	-	Аналитический метод	0	Закрепление отсутствует
4	441314.61	1363390.91	-	-	Аналитический метод	0	Закрепление отсутствует
5	441313.27	1363393.47	-	-	Аналитический метод	0	Закрепление отсутствует
6	441310.60	1363391.89	-	-	Аналитический метод	0	Закрепление отсутствует
7	441308.56	1363390.77	-	-	Аналитический метод	0	Закрепление отсутствует
8	441305.53	1363388.89	-	-	Аналитический метод	0	Закрепление отсутствует
9	441286.20	1363377.29	-	-	Аналитический метод	0	Закрепление отсутствует
10	441306.49	1363342.76	-	-	Аналитический метод	0	Закрепление отсутствует
11	441325.66	1363300.09	-	-	Аналитический метод	0	Закрепление отсутствует
12	441297.82	1363287.47	-	-	Аналитический метод	0	Закрепление отсутствует
13	441292.54	1363285.05	-	-	Аналитический метод	0	Закрепление отсутствует
14	441289.65	1363284.57	-	-	Аналитический метод	0	Закрепление отсутствует
15	441286.56	1363283.09	-	-	Аналитический метод	0	Закрепление отсутствует
16	441283.92	1363281.19	-	-	Аналитический метод	0	Закрепление отсутствует
17	441280.81	1363279.70	-	-	Аналитический метод	0	Закрепление отсутствует
18	441261.89	1363270.78	-	-	Аналитический метод	0	Закрепление отсутствует
19	441265.05	1363258.48	-	-	Аналитический метод	0	Закрепление отсутствует
20	441266.24	1363253.85	-	-	Аналитический метод	0	Закрепление отсутствует
21	441275.34	1363218.51	-	-	Аналитический метод	0	Закрепление отсутствует
22	441277.76	1363209.80	-	-	Аналитический метод	0	Закрепление отсутствует

2. Сведения о характерных точках границ объекта

Обозначение характерных точек границ	Существующие координаты, м		Измененные (уточненные) координаты, м		Метод определения координат характерной точки	Средняя квадратическая погрешность положения характерной точки (Mt), м	Описание обозначения точки на местности (при наличии)
	X	Y	X	Y			
1	2	3	4	5	6	7	8
23	441325.35	1363216.52	-	-	Аналитический метод	0	Закрепление отсутствует
24	441355.92	1363220.85	-	-	Аналитический метод	0	Закрепление отсутствует
25	441359.94	1363221.57	-	-	Аналитический метод	0	Закрепление отсутствует
26	441367.60	1363223.88	-	-	Аналитический метод	0	Закрепление отсутствует
27	441375.27	1363227.14	-	-	Аналитический метод	0	Закрепление отсутствует
28	441385.84	1363231.71	-	-	Аналитический метод	0	Закрепление отсутствует
29	441392.28	1363234.96	-	-	Аналитический метод	0	Закрепление отсутствует
30	441399.64	1363238.84	-	-	Аналитический метод	0	Закрепление отсутствует
31	441403.35	1363241.53	-	-	Аналитический метод	0	Закрепление отсутствует
32	441373.17	1363292.49	-	-	Аналитический метод	0	Закрепление отсутствует
1	441371.51	1363295.24	-	-	Аналитический метод	0	Закрепление отсутствует
1	-	-	441242.70	1363268.45	Аналитический метод	0.1	Закрепление отсутствует
2	-	-	441286.18	1363177.92	Аналитический метод	0.1	Закрепление отсутствует
3	-	-	441412.54	1363236.49	Аналитический метод	0.1	Закрепление отсутствует
4	-	-	441321.30	1363402.68	Аналитический метод	0.1	Закрепление отсутствует
5	-	-	441280.96	1363381.54	Аналитический метод	0.1	Закрепление отсутствует
6	-	-	441317.46	1363300.96	Аналитический метод	0.1	Закрепление отсутствует
1	-	-	441242.70	1363268.45	Аналитический метод	0.1	Закрепление отсутствует

3. Сведения о характерных точках части (частей) границы объекта

Обозначение характерных точек части границы	Существующие координаты, м		Измененные (уточненные) координаты, м		Метод определения координат характерной точки	Средняя квадратическая погрешность положения характерной точки (Mt), м	Описание обозначения точки на местности (при наличии)
	X	Y	X	Y			
1	2	3	4	5	6	7	8
-	-	-	-	-	-	-	

ТЕКСТОВОЕ ОПИСАНИЕ
местоположения границ населенных пунктов, территориальных зон

Прохождение границы		Описание прохождения границы
от точки	до точки	
1	2	3
-	-	-

ГРАФИЧЕСКОЕ ОПИСАНИЕ
местоположения границ населенных пунктов, территориальных зон, особо охраняемых природных территорий, зон с особыми условиями использования территории

Зона объектов сельскохозяйственного назначения (СХ-2 0-1)

(наименование объекта, местоположение границ которого описано (далее - объект))

Раздел 1

Сведения об объекте

№ п/п	Характеристики объекта	Описание характеристик
1	2	3
1.	Местоположение объекта	Республика Татарстан (Татарстан), м.р-н Рыбно-Слободский, с.п Русско-Ошнякское, село Русский Ошняк
2.	Площадь объекта +/- величина погрешности определения площади (Р +/- Дельта Р)	51998 +/- 80 м²
3.	Иные характеристики объекта	-

Раздел 2

<p align="center">Сведения о местоположении границ объекта</p>

1. Система координат -

2. Сведения о характерных точках границ объекта

Обозначение характерных точек границ	Координаты, м		Метод определения координат характерной точки	Средняя квадратическая погрешность положения характерной точки (Mt), м	Описание обозначения точки на местности (при наличии)
	X	Y			
1	2	3	4	5	6
-	-	-	-	-	-

3. Сведения о характерных точках части (частей) границы объекта

Обозначение характерных точек части границы	Координаты, м		Метод определения координат характерной точки	Средняя квадратическая погрешность положения характерной точки (Mt), м	Описание обозначения точки на местности (при наличии)
	X	Y			
1	2	3	4	5	6
-	-	-	-	-	-

Раздел 3							
Сведения о местоположении измененных (уточненных) границ объекта							
1. Система координат МСК-16, зона 1							
2. Сведения о характерных точках границ объекта							
Обозначение характерных точек границ	Существующие координаты, м		Измененные (уточненные) координаты, м		Метод определения координат характерной точки	Средняя квадратическая погрешность положения характерной точки (Mt), м	Описание обозначения точки на местности (при наличии)
	X	Y	X	Y			
1	2	3	4	5	6	7	8
488	440981.58	1364179.78	442050.02	1362546.21	Аналитический метод	0.1	Закрепление отсутствует
524	441032.58	1364202.77	442092.00	1362507.45	Аналитический метод	0.1	Закрепление отсутствует
523	441041.83	1364233.02	442128.29	1362459.51	Аналитический метод	0.1	Закрепление отсутствует
522	441047.33	1364251.52	442156.69	1362390.27	Аналитический метод	0.1	Закрепление отсутствует
521	441078.58	1364280.52	442215.09	1362388.04	Аналитический метод	0.1	Закрепление отсутствует
520	441134.08	1364311.02	442340.23	1362383.25	Аналитический метод	0.1	Закрепление отсутствует
519	441218.83	1364353.52	442271.67	1362552.43	Аналитический метод	0.1	Закрепление отсутствует
518	441235.83	1364358.52	442227.83	1362660.60	Аналитический метод	0.1	Закрепление отсутствует
517	441321.33	1364375.52	442209.84	1362667.00	Аналитический метод	0.1	Закрепление отсутствует
516	441337.08	1364375.02	442206.59	1362668.24	Аналитический метод	0.1	Закрепление отсутствует
515	441348.58	1364370.27	442201.12	1362668.77	Аналитический метод	0.1	Закрепление отсутствует
514	441370.08	1364355.77	442197.80	1362669.08	Аналитический метод	0.1	Закрепление отсутствует
513	441374.33	1364350.77	442178.59	1362671.00	Аналитический метод	0.1	Закрепление отсутствует
512	441378.83	1364277.77	442175.74	1362670.86	Аналитический метод	0.1	Закрепление отсутствует
511	441383.08	1364253.77	442167.84	1362670.50	Аналитический метод	0.1	Закрепление отсутствует
510	441387.83	1364244.27	442151.82	1362678.21	Аналитический метод	0.1	Закрепление отсутствует
509	441398.58	1364232.27	442140.84	1362683.50	Аналитический метод	0.1	Закрепление отсутствует
508	441401.76	1364231.18	442126.84	1362691.00	Аналитический метод	0.1	Закрепление отсутствует
507	441407.33	1364229.27	442118.34	1362696.50	Аналитический метод	0.1	Закрепление отсутствует
506	441407.33	1364228.77	442116.09	1362699.00	Аналитический метод	0.1	Закрепление отсутствует
505	441395.33	1364106.27	442114.59	1362700.50	Аналитический метод	0.1	Закрепление отсутствует
504	441395.08	1364105.02	442111.59	1362703.75	Аналитический метод	0.1	Закрепление отсутствует

2. Сведения о характерных точках границ объекта

Обозначение характерных точек границ	Существующие координаты, м		Измененные (уточненные) координаты, м		Метод определения координат характерной точки	Средняя квадратическая погрешность положения характерной точки (Mt), м	Описание обозначения точки на местности (при наличии)
	X	Y	X	Y			
1	2	3	4	5	6	7	8
503	441394.83	1364102.27	442108.59	1362698.25	Аналитический метод	0.1	Закрепление отсутствует
502	441394.58	1364099.77	442106.59	1362689.75	Аналитический метод	0.1	Закрепление отсутствует
501	441394.33	1364096.77	442106.59	1362681.16	Аналитический метод	0.1	Закрепление отсутствует
500	441386.83	1364026.27	442106.59	1362667.50	Аналитический метод	0.1	Закрепление отсутствует
499	441370.58	1363851.77	442100.77	1362654.73	Аналитический метод	0.1	Закрепление отсутствует
498	441362.78	1363855.42	442092.98	1362637.65	Аналитический метод	0.1	Закрепление отсутствует
497	441358.83	1363857.27	442090.39	1362631.97	Аналитический метод	0.1	Закрепление отсутствует
496	441352.98	1363860.56	442087.09	1362624.75	Аналитический метод	0.1	Закрепление отсутствует
495	441353.33	1363865.83	442081.26	1362608.68	Аналитический метод	0.1	Закрепление отсутствует
494	441144.40	1363978.00	442074.84	1362591.00	Аналитический метод	0.1	Закрепление отсутствует
493	440964.90	1364059.94	442073.15	1362584.99	Аналитический метод	0.1	Закрепление отсутствует
492	440958.69	1364062.77	442066.59	1362561.75	Аналитический метод	0.1	Закрепление отсутствует
491	440950.56	1364066.49	442062.09	1362555.50	Аналитический метод	0.1	Закрепление отсутствует
490	440967.58	1364166.28	-	-	Аналитический метод	0.1	Закрепление отсутствует
489	440970.08	1364173.28	-	-	Аналитический метод	0.1	Закрепление отсутствует
488	440981.58	1364179.78	442050.02	1362546.21	Аналитический метод	0.1	Закрепление отсутствует
525	441444.30	1362539.20	-	-	Аналитический метод	0.1	Закрепление отсутствует
526	441541.56	1362576.27	-	-	Аналитический метод	0.1	Закрепление отсутствует
527	441619.30	1362605.90	-	-	Аналитический метод	0.1	Закрепление отсутствует
528	441679.44	1362644.01	-	-	Аналитический метод	0.1	Закрепление отсутствует
529	441717.46	1362557.87	-	-	Аналитический метод	0.1	Закрепление отсутствует
530	441575.72	1362502.54	-	-	Аналитический метод	0.1	Закрепление отсутствует
531	441599.16	1362451.78	-	-	Аналитический метод	0.1	Закрепление отсутствует
532	441528.87	1362432.07	-	-	Аналитический метод	0.1	Закрепление отсутствует
533	441511.71	1362444.02	-	-	Аналитический метод	0.1	Закрепление отсутствует

2. Сведения о характерных точках границ объекта

Обозначение характерных точек границ	Существующие координаты, м		Измененные (уточненные) координаты, м		Метод определения координат характерной точки	Средняя квадратическая погрешность положения характерной точки (Mt), м	Описание обозначения точки на местности (при наличии)
	X	Y	X	Y			
1	2	3	4	5	6	7	8
534	441484.07	1362500.75	-	-	Аналитический метод	0.1	Закрепление отсутствует
535	441500.67	1362508.75	-	-	Аналитический метод	0.1	Закрепление отсутствует
536	441499.45	1362511.25	-	-	Аналитический метод	0.1	Закрепление отсутствует
537	441494.61	1362521.11	-	-	Аналитический метод	0.1	Закрепление отсутствует
538	441391.35	1362469.68	-	-	Аналитический метод	0.1	Закрепление отсутствует
525	441444.30	1362539.20	-	-	Аналитический метод	0.1	Закрепление отсутствует
539	442050.02	1362546.21	-	-	Аналитический метод	0.1	Закрепление отсутствует
540	442092.00	1362507.45	-	-	Аналитический метод	0.1	Закрепление отсутствует
541	442128.29	1362459.51	-	-	Аналитический метод	0.1	Закрепление отсутствует
542	442156.69	1362390.27	-	-	Аналитический метод	0.1	Закрепление отсутствует
543	442215.09	1362388.04	-	-	Аналитический метод	0.1	Закрепление отсутствует
544	442340.23	1362383.25	-	-	Аналитический метод	0.1	Закрепление отсутствует
545	442271.67	1362552.43	-	-	Аналитический метод	0.1	Закрепление отсутствует
546	442227.83	1362660.60	-	-	Аналитический метод	0.1	Закрепление отсутствует
547	442209.84	1362667.00	-	-	Аналитический метод	0.1	Закрепление отсутствует
548	442206.59	1362668.24	-	-	Аналитический метод	0.1	Закрепление отсутствует
549	442201.12	1362668.77	-	-	Аналитический метод	0.1	Закрепление отсутствует
550	442197.80	1362669.08	-	-	Аналитический метод	0.1	Закрепление отсутствует
551	442178.59	1362671.00	-	-	Аналитический метод	0.1	Закрепление отсутствует
552	442175.74	1362670.86	-	-	Аналитический метод	0.1	Закрепление отсутствует
553	442167.84	1362670.50	-	-	Аналитический метод	0.1	Закрепление отсутствует
554	442151.82	1362678.21	-	-	Аналитический метод	0.1	Закрепление отсутствует
555	442140.84	1362683.50	-	-	Аналитический метод	0.1	Закрепление отсутствует
556	442126.84	1362691.00	-	-	Аналитический метод	0.1	Закрепление отсутствует
557	442118.34	1362696.50	-	-	Аналитический метод	0.1	Закрепление отсутствует

2. Сведения о характерных точках границ объекта

Обозначение характерных точек границ	Существующие координаты, м		Измененные (уточненные) координаты, м		Метод определения координат характерной точки	Средняя квадратическая погрешность положения характерной точки (Mt), м	Описание обозначения точки на местности (при наличии)
	X	Y	X	Y			
1	2	3	4	5	6	7	8
558	442116.09	1362699.00	-	-	Аналитический метод	0.1	Закрепление отсутствует
559	442114.59	1362700.50	-	-	Аналитический метод	0.1	Закрепление отсутствует
560	442111.59	1362703.75	-	-	Аналитический метод	0.1	Закрепление отсутствует
561	442108.59	1362698.25	-	-	Аналитический метод	0.1	Закрепление отсутствует
562	442106.59	1362689.75	-	-	Аналитический метод	0.1	Закрепление отсутствует
563	442106.59	1362681.16	-	-	Аналитический метод	0.1	Закрепление отсутствует
564	442106.59	1362667.50	-	-	Аналитический метод	0.1	Закрепление отсутствует
565	442100.77	1362654.73	-	-	Аналитический метод	0.1	Закрепление отсутствует
566	442092.98	1362637.65	-	-	Аналитический метод	0.1	Закрепление отсутствует
567	442090.39	1362631.97	-	-	Аналитический метод	0.1	Закрепление отсутствует
568	442087.09	1362624.75	-	-	Аналитический метод	0.1	Закрепление отсутствует
569	442081.26	1362608.68	-	-	Аналитический метод	0.1	Закрепление отсутствует
570	442074.84	1362591.00	-	-	Аналитический метод	0.1	Закрепление отсутствует
571	442073.15	1362584.99	-	-	Аналитический метод	0.1	Закрепление отсутствует
572	442066.59	1362561.75	-	-	Аналитический метод	0.1	Закрепление отсутствует
573	442062.09	1362555.50	-	-	Аналитический метод	0.1	Закрепление отсутствует
539	442050.02	1362546.21	-	-	Аналитический метод	0.1	Закрепление отсутствует

3. Сведения о характерных точках части (частей) границы объекта

Обозначение характерных точек части границы	Существующие координаты, м		Измененные (уточненные) координаты, м		Метод определения координат характерной точки	Средняя квадратическая погрешность положения характерной точки (Mt), м	Описание обозначения точки на местности (при наличии)
	X	Y	X	Y			
1	2	3	4	5	6	7	8
-	-	-	-	-	-	-	

ТЕКСТОВОЕ ОПИСАНИЕ
местоположения границ населенных пунктов, территориальных зон

Прохождение границы		Описание прохождения границы
от точки	до точки	
1	2	3
-	-	-

ГРАФИЧЕСКОЕ ОПИСАНИЕ
местоположения границ населенных пунктов, территориальных зон, особо охраняемых природных территорий, зон с особыми условиями использования территории

Зона объектов сельскохозяйственного назначения (СХ-2 0-2)

(наименование объекта, местоположение границ которого описано (далее - объект))

Раздел 1

Сведения об объекте

№ п/п	Характеристики объекта	Описание характеристик
1	2	3
1.	Местоположение объекта	Республика Татарстан (Татарстан), м.р-н Рыбно-Слободский, с.п Русско-Ошнякское
2.	Площадь объекта +/- величина погрешности определения площади (Р +/- Дельта Р)	7616 +/- 31 м²
3.	Иные характеристики объекта	-

Раздел 2

Сведения о местоположении границ объекта

1. Система координат МСК-16, зона 1

2. Сведения о характерных точках границ объекта

Обозначение характерных точек границ	Координаты, м		Метод определения координат характерной точки	Средняя квадратическая погрешность положения характерной точки (Mt), м	Описание обозначения точки на местности (при наличии)
	X	Y			
1	2	3	4	5	6
1	441922.33	1362483.76	Аналитический метод	0.1	Закрепление отсутствует
2	441923.57	1362500.50	Аналитический метод	0.1	Закрепление отсутствует
3	441923.57	1362513.00	Аналитический метод	0.1	Закрепление отсутствует
4	441919.08	1362527.00	Аналитический метод	0.1	Закрепление отсутствует
5	441902.08	1362556.75	Аналитический метод	0.1	Закрепление отсутствует
6	441900.56	1362559.76	Аналитический метод	0.1	Закрепление отсутствует
7	441890.08	1362571.49	Аналитический метод	0.1	Закрепление отсутствует
8	441879.58	1362580.99	Аналитический метод	0.1	Закрепление отсутствует
9	441864.83	1362591.24	Аналитический метод	0.1	Закрепление отсутствует
10	441854.09	1362595.74	Аналитический метод	0.1	Закрепление отсутствует
11	441841.09	1362600.74	Аналитический метод	0.1	Закрепление отсутствует
12	441831.09	1362605.74	Аналитический метод	0.1	Закрепление отсутствует
13	441816.60	1362608.99	Аналитический метод	0.1	Закрепление отсутствует
14	441821.85	1362597.50	Аналитический метод	0.1	Закрепление отсутствует
15	441840.85	1362557.50	Аналитический метод	0.1	Закрепление отсутствует
16	441850.85	1362524.75	Аналитический метод	0.1	Закрепление отсутствует
17	441855.60	1362490.49	Аналитический метод	0.1	Закрепление отсутствует
18	441855.49	1362477.17	Аналитический метод	0.1	Закрепление отсутствует
19	441922.63	1362476.37	Аналитический метод	0.1	Закрепление отсутствует
20	441922.06	1362481.25	Аналитический метод	0.1	Закрепление отсутствует
1	441922.33	1362483.76	Аналитический метод	0.1	Закрепление отсутствует

3. Сведения о характерных точках части (частей) границы объекта

Обозначение характерных точек части границы	Координаты, м		Метод определения координат характерной точки	Средняя квадратическая погрешность положения характерной точки (Mt), м	Описание обозначения точки на местности (при наличии)
	X	Y			
1	2	3	4	5	6
-	-	-	-	-	-

<div></div>

Раздел 3							
Сведения о местоположении измененных (уточненных) границ объекта							
1. Система координат -							
2. Сведения о характерных точках границ объекта							
Обозначение характерных точек границ	Существующие координаты, м		Измененные (уточненные) координаты, м		Метод определения координат характерной точки	Средняя квадратическая погрешность положения характерной точки (Mt), м	Описание обозначения точки на местности (при наличии)
	X	Y	X	Y			
1	2	3	4	5	6	7	8
-	-	-	-	-	-	-	
3. Сведения о характерных точках части (частей) границы объекта							
Обозначение характерных точек части границы	Существующие координаты, м		Измененные (уточненные) координаты, м		Метод определения координат характерной точки	Средняя квадратическая погрешность положения характерной точки (Mt), м	Описание обозначения точки на местности (при наличии)
	X	Y	X	Y			
1	2	3	4	5	6	7	8
-	-	-	-	-	-	-	

ТЕКСТОВОЕ ОПИСАНИЕ
местоположения границ населенных пунктов, территориальных зон

Прохождение границы		Описание прохождения границы
от точки	до точки	
1	2	3
-	-	-

ГРАФИЧЕСКОЕ ОПИСАНИЕ
местоположения границ населенных пунктов, территориальных зон, особо охраняемых природных территорий, зон с особыми условиями использования территории

Зона объектов сельскохозяйственного назначения (СХ-2 0-3)

(наименование объекта, местоположение границ которого описано (далее - объект))

Раздел 1

Сведения об объекте

№ п/п	Характеристики объекта	Описание характеристик
1	2	3
1.	Местоположение объекта	Республика Татарстан (Татарстан), м.р-н Рыбно-Слободский, с.п Русско-Ошнякское
2.	Площадь объекта +/- величина погрешности определения площади (Р +/- Дельта Р)	17869 +/- 47 м²
3.	Иные характеристики объекта	-

Раздел 2					
Сведения о местоположении границ объекта					
1. Система координат МСК-16, зона 1					
2. Сведения о характерных точках границ объекта					
Обозначение характерных точек границ	Координаты, м		Метод определения координат характерной точки	Средняя квадратическая погрешность положения характерной точки (Mt), м	Описание обозначения точки на местности (при наличии)
	X	Y			
1	2	3	4	5	6
1	441541.56	1362576.27	Аналитический метод	0.1	Закрепление отсутствует
2	441444.30	1362539.20	Аналитический метод	0.1	Закрепление отсутствует
3	441391.35	1362469.68	Аналитический метод	0.1	Закрепление отсутствует
4	441494.61	1362521.11	Аналитический метод	0.1	Закрепление отсутствует
5	441499.45	1362511.25	Аналитический метод	0.1	Закрепление отсутствует
6	441500.67	1362508.75	Аналитический метод	0.1	Закрепление отсутствует
7	441484.07	1362500.75	Аналитический метод	0.1	Закрепление отсутствует
8	441511.71	1362444.02	Аналитический метод	0.1	Закрепление отсутствует
9	441528.87	1362432.07	Аналитический метод	0.1	Закрепление отсутствует
10	441599.16	1362451.78	Аналитический метод	0.1	Закрепление отсутствует
11	441575.72	1362502.54	Аналитический метод	0.1	Закрепление отсутствует
12	441624.70	1362521.66	Аналитический метод	0.1	Закрепление отсутствует
13	441616.40	1362540.43	Аналитический метод	0.1	Закрепление отсутствует
14	441594.84	1362591.22	Аналитический метод	0.1	Закрепление отсутствует
15	441621.49	1362601.32	Аналитический метод	0.1	Закрепление отсутствует
16	441681.46	1362639.44	Аналитический метод	0.1	Закрепление отсутствует
17	441679.44	1362644.01	Аналитический метод	0.1	Закрепление отсутствует
18	441619.30	1362605.90	Аналитический метод	0.1	Закрепление отсутствует
1	441541.56	1362576.27	Аналитический метод	0.1	Закрепление отсутствует

3. Сведения о характерных точках части (частей) границы объекта

Обозначение характерных точек части границы	Координаты, м		Метод определения координат характерной точки	Средняя квадратическая погрешность положения характерной точки (Mt), м	Описание обозначения точки на местности (при наличии)
	X	Y			
1	2	3	4	5	6
-	-	-	-	-	-

<div></div>

Раздел 3							
Сведения о местоположении измененных (уточненных) границ объекта							
1. Система координат -							
2. Сведения о характерных точках границ объекта							
Обозначение характерных точек границ	Существующие координаты, м		Измененные (уточненные) координаты, м		Метод определения координат характерной точки	Средняя квадратическая погрешность положения характерной точки (Mt), м	Описание обозначения точки на местности (при наличии)
	X	Y	X	Y			
1	2	3	4	5	6	7	8
-	-	-	-	-	-	-	
3. Сведения о характерных точках части (частей) границы объекта							
Обозначение характерных точек части границы	Существующие координаты, м		Измененные (уточненные) координаты, м		Метод определения координат характерной точки	Средняя квадратическая погрешность положения характерной точки (Mt), м	Описание обозначения точки на местности (при наличии)
	X	Y	X	Y			
1	2	3	4	5	6	7	8
-	-	-	-	-	-	-	

ТЕКСТОВОЕ ОПИСАНИЕ
местоположения границ населенных пунктов, территориальных зон

Прохождение границы		Описание прохождения границы
от точки	до точки	
1	2	3
-	-	-

ГРАФИЧЕСКОЕ ОПИСАНИЕ
местоположения границ населенных пунктов, территориальных зон, особо охраняемых природных территорий, зон с особыми условиями использования территории

Зона объектов сельскохозяйственного назначения (СХ-2 0-4)

(наименование объекта, местоположение границ которого описано (далее - объект))

Раздел 1

Сведения об объекте

№ п/п	Характеристики объекта	Описание характеристик
1	2	3
1.	Местоположение объекта	Республика Татарстан (Татарстан), м.р-н Рыбно-Слободский, с.п Русско-Ошнякское
2.	Площадь объекта +/- величина погрешности определения площади (Р +/- Дельта Р)	148575 +/- 135 м²
3.	Иные характеристики объекта	-

Раздел 2

Сведения о местоположении границ объекта

1. Система координат МСК-16, зона 1

2. Сведения о характерных точках границ объекта

Обозначение характерных точек границ	Координаты, м		Метод определения координат характерной точки	Средняя квадратическая погрешность положения характерной точки (Mt), м	Описание обозначения точки на местности (при наличии)
	X	Y			
1	2	3	4	5	6
1	441370.58	1363851.77	Аналитический метод	0.1	Закрепление отсутствует
2	441386.83	1364026.27	Аналитический метод	0.1	Закрепление отсутствует
3	441394.33	1364096.77	Аналитический метод	0.1	Закрепление отсутствует
4	441394.58	1364099.77	Аналитический метод	0.1	Закрепление отсутствует
5	441394.83	1364102.27	Аналитический метод	0.1	Закрепление отсутствует
6	441395.08	1364105.02	Аналитический метод	0.1	Закрепление отсутствует
7	441395.33	1364106.27	Аналитический метод	0.1	Закрепление отсутствует
8	441407.33	1364228.77	Аналитический метод	0.1	Закрепление отсутствует
9	441407.33	1364229.27	Аналитический метод	0.1	Закрепление отсутствует
10	441398.58	1364232.27	Аналитический метод	0.1	Закрепление отсутствует
11	441387.83	1364244.27	Аналитический метод	0.1	Закрепление отсутствует
12	441383.08	1364253.77	Аналитический метод	0.1	Закрепление отсутствует
13	441378.83	1364277.77	Аналитический метод	0.1	Закрепление отсутствует
14	441374.33	1364350.77	Аналитический метод	0.1	Закрепление отсутствует
15	441370.08	1364355.77	Аналитический метод	0.1	Закрепление отсутствует
16	441348.58	1364370.27	Аналитический метод	0.1	Закрепление отсутствует
17	441337.08	1364375.02	Аналитический метод	0.1	Закрепление отсутствует
18	441321.33	1364375.52	Аналитический метод	0.1	Закрепление отсутствует
19	441235.83	1364358.52	Аналитический метод	0.1	Закрепление отсутствует
20	441218.83	1364353.52	Аналитический метод	0.1	Закрепление отсутствует
21	441134.08	1364311.02	Аналитический метод	0.1	Закрепление отсутствует
22	441078.58	1364280.52	Аналитический метод	0.1	Закрепление отсутствует

2. Сведения о характерных точках границ объекта					
Обозначение характерных точек границ	Координаты, м		Метод определения координат характерной точки	Средняя квадратическая погрешность положения характерной точки (Mt), м	Описание обозначения точки на местности (при наличии)
	X	Y			
1	2	3	4	5	6
23	441047.33	1364251.52	Аналитический метод	0.1	Закрепление отсутствует
24	441041.83	1364233.02	Аналитический метод	0.1	Закрепление отсутствует
25	441032.58	1364202.77	Аналитический метод	0.1	Закрепление отсутствует
26	440981.58	1364179.78	Аналитический метод	0.1	Закрепление отсутствует
27	440970.08	1364173.28	Аналитический метод	0.1	Закрепление отсутствует
28	440967.58	1364166.28	Аналитический метод	0.1	Закрепление отсутствует
29	440950.56	1364066.49	Аналитический метод	0.1	Закрепление отсутствует
30	440958.69	1364062.77	Аналитический метод	0.1	Закрепление отсутствует
31	440964.90	1364059.94	Аналитический метод	0.1	Закрепление отсутствует
32	441144.40	1363978.00	Аналитический метод	0.1	Закрепление отсутствует
33	441353.33	1363865.83	Аналитический метод	0.1	Закрепление отсутствует
34	441352.98	1363860.56	Аналитический метод	0.1	Закрепление отсутствует
35	441358.83	1363857.27	Аналитический метод	0.1	Закрепление отсутствует
1	441370.58	1363851.77	Аналитический метод	0.1	Закрепление отсутствует
3. Сведения о характерных точках части (частей) границы объекта					
Обозначение характерных точек части границы	Координаты, м		Метод определения координат характерной точки	Средняя квадратическая погрешность положения характерной точки (Mt), м	Описание обозначения точки на местности (при наличии)
	X	Y			
1	2	3	4	5	6
-	-	-	-	-	-

Раздел 3							
Сведения о местоположении измененных (уточненных) границ объекта							
1. Система координат -							
2. Сведения о характерных точках границ объекта							
Обозначение характерных точек границ	Существующие координаты, м		Измененные (уточненные) координаты, м		Метод определения координат характерной точки	Средняя квадратическая погрешность положения характерной точки (Mt), м	Описание обозначения точки на местности (при наличии)
	X	Y	X	Y			
1	2	3	4	5	6	7	8
-	-	-	-	-	-	-	
3. Сведения о характерных точках части (частей) границы объекта							
Обозначение характерных точек части границы	Существующие координаты, м		Измененные (уточненные) координаты, м		Метод определения координат характерной точки	Средняя квадратическая погрешность положения характерной точки (Mt), м	Описание обозначения точки на местности (при наличии)
	X	Y	X	Y			
1	2	3	4	5	6	7	8
-	-	-	-	-	-	-	

ТЕКСТОВОЕ ОПИСАНИЕ
местоположения границ населенных пунктов, территориальных зон

Прохождение границы		Описание прохождения границы
от точки	до точки	
1	2	3
-	-	-

ГРАФИЧЕСКОЕ ОПИСАНИЕ
местоположения границ населенных пунктов, территориальных зон, особо охраняемых природных территорий, зон с особыми условиями использования территории

Зона объектов сельскохозяйственного назначения (СХ-2 1-1)

(наименование объекта, местоположение границ которого описано (далее - объект))

Раздел 1

Сведения об объекте

№ п/п	Характеристики объекта	Описание характеристик
1	2	3
1.	Местоположение объекта	Республика Татарстан (Татарстан), м.р-н Рыбно-Слободский, с.п Русско-Ошнякское, село Русский Ошняк
2.	Площадь объекта +/- величина погрешности определения площади (Р +/- Дельта Р)	32346 +/- 63 м²
3.	Иные характеристики объекта	-

Раздел 2

<p align="center">Сведения о местоположении границ объекта</p>

1. Система координат -

2. Сведения о характерных точках границ объекта

Обозначение характерных точек границ	Координаты, м		Метод определения координат характерной точки	Средняя квадратическая погрешность положения характерной точки (Mt), м	Описание обозначения точки на местности (при наличии)
	X	Y			
1	2	3	4	5	6
-	-	-	-	-	-

3. Сведения о характерных точках части (частей) границы объекта

Обозначение характерных точек части границы	Координаты, м		Метод определения координат характерной точки	Средняя квадратическая погрешность положения характерной точки (Mt), м	Описание обозначения точки на местности (при наличии)
	X	Y			
1	2	3	4	5	6
-	-	-	-	-	-

Раздел 3							
Сведения о местоположении измененных (уточненных) границ объекта							
1. Система координат МСК-16, зона 1							
2. Сведения о характерных точках границ объекта							
Обозначение характерных точек границ	Существующие координаты, м		Измененные (уточненные) координаты, м		Метод определения координат характерной точки	Средняя квадратическая погрешность положения характерной точки (Mt), м	Описание обозначения точки на местности (при наличии)
	X	Y	X	Y			
1	2	3	4	5	6	7	8
1	440809.52	1362457.61	-	-	Аналитический метод	0	Закрепление отсутствует
2	440788.56	1362461.84	-	-	Аналитический метод	0	Закрепление отсутствует
3	440781.84	1362460.52	-	-	Аналитический метод	0	Закрепление отсутствует
4	440772.72	1362458.73	-	-	Аналитический метод	0	Закрепление отсутствует
5	440770.88	1362458.11	-	-	Аналитический метод	0	Закрепление отсутствует
6	440742.09	1362448.44	-	-	Аналитический метод	0	Закрепление отсутствует
7	440711.86	1362441.98	-	-	Аналитический метод	0	Закрепление отсутствует
8	440707.66	1362457.15	-	-	Аналитический метод	0	Закрепление отсутствует
9	440690.19	1362453.03	-	-	Аналитический метод	0	Закрепление отсутствует
10	440660.60	1362443.36	-	-	Аналитический метод	0	Закрепление отсутствует
11	440655.20	1362434.84	-	-	Аналитический метод	0	Закрепление отсутствует
12	440654.53	1362421.99	-	-	Аналитический метод	0	Закрепление отсутствует
13	440670.38	1362364.79	-	-	Аналитический метод	0	Закрепление отсутствует
14	440671.28	1362353.16	-	-	Аналитический метод	0	Закрепление отсутствует
15	440672.30	1362349.72	-	-	Аналитический метод	0	Закрепление отсутствует
16	440680.13	1362324.63	-	-	Аналитический метод	0	Закрепление отсутствует
17	440720.80	1362309.53	-	-	Аналитический метод	0	Закрепление отсутствует
18	440739.11	1362302.75	-	-	Аналитический метод	0	Закрепление отсутствует
19	440801.31	1362315.82	-	-	Аналитический метод	0	Закрепление отсутствует
20	440801.45	1362316.51	-	-	Аналитический метод	0	Закрепление отсутствует
21	440809.08	1362326.54	-	-	Аналитический метод	0	Закрепление отсутствует
22	440810.63	1362329.39	-	-	Аналитический метод	0	Закрепление отсутствует

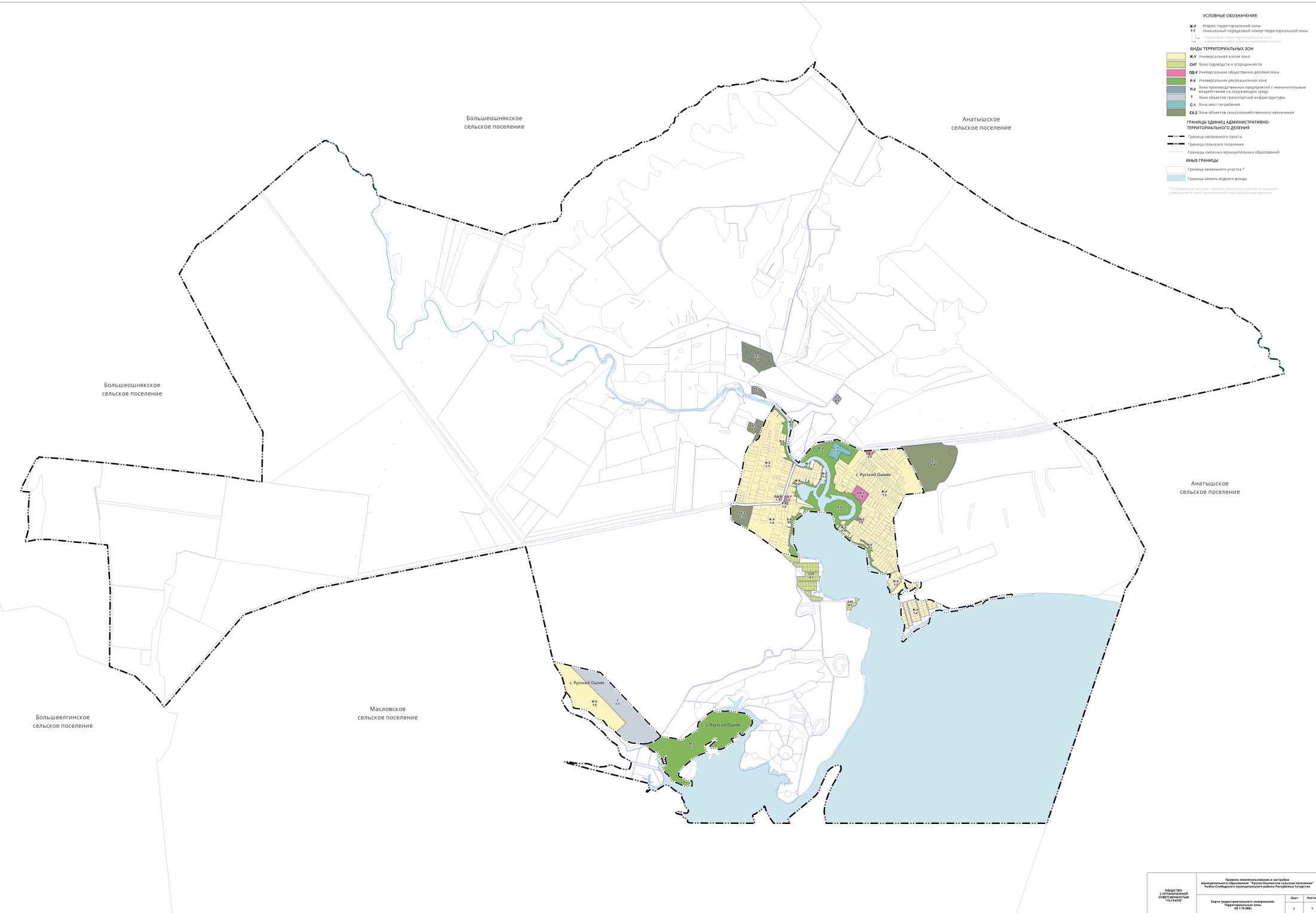
2. Сведения о характерных точках границ объекта

Обозначение характерных точек границ	Существующие координаты, м		Измененные (уточненные) координаты, м		Метод определения координат характерной точки	Средняя квадратическая погрешность положения характерной точки (Mt), м	Описание обозначения точки на местности (при наличии)
	X	Y	X	Y			
1	2	3	4	5	6	7	8
23	440817.11	1362330.45	-	-	Аналитический метод	0	Закрепление отсутствует
24	440820.42	1362331.22	-	-	Аналитический метод	0	Закрепление отсутствует
25	440822.79	1362333.51	-	-	Аналитический метод	0	Закрепление отсутствует
26	440813.71	1362417.52	-	-	Аналитический метод	0	Закрепление отсутствует
1	440809.52	1362457.61	-	-	Аналитический метод	0	Закрепление отсутствует
1	-	-	440823.65	1362486.91	Аналитический метод	0.1	Закрепление отсутствует
2	-	-	440752.30	1362472.74	Аналитический метод	0.1	Закрепление отсутствует
3	-	-	440608.62	1362431.29	Аналитический метод	0.1	Закрепление отсутствует
4	-	-	440669.58	1362316.51	Аналитический метод	0.1	Закрепление отсутствует
5	-	-	440670.08	1362316.01	Аналитический метод	0.1	Закрепление отсутствует
6	-	-	440686.58	1362285.26	Аналитический метод	0.1	Закрепление отсутствует
7	-	-	440715.08	1362284.01	Аналитический метод	0.1	Закрепление отсутствует
8	-	-	440780.58	1362280.51	Аналитический метод	0.1	Закрепление отсутствует
9	-	-	440783.33	1362280.76	Аналитический метод	0.1	Закрепление отсутствует
10	-	-	440822.49	1362278.85	Аналитический метод	0.1	Закрепление отсутствует
11	-	-	440827.76	1362309.88	Аналитический метод	0.1	Закрепление отсутствует
12	-	-	440823.49	1362313.68	Аналитический метод	0.1	Закрепление отсутствует
13	-	-	440823.53	1362331.48	Аналитический метод	0.1	Закрепление отсутствует
14	-	-	440828.96	1362332.07	Аналитический метод	0.1	Закрепление отсутствует
15	-	-	440827.56	1362339.48	Аналитический метод	0.1	Закрепление отсутствует
16	-	-	440819.08	1362391.25	Аналитический метод	0.1	Закрепление отсутствует
17	-	-	440818.65	1362414.16	Аналитический метод	0.1	Закрепление отсутствует
18	-	-	440816.64	1362415.83	Аналитический метод	0.1	Закрепление отсутствует
19	-	-	440818.58	1362417.54	Аналитический метод	0.1	Закрепление отсутствует
20	-	-	440818.39	1362427.77	Аналитический метод	0.1	Закрепление отсутствует

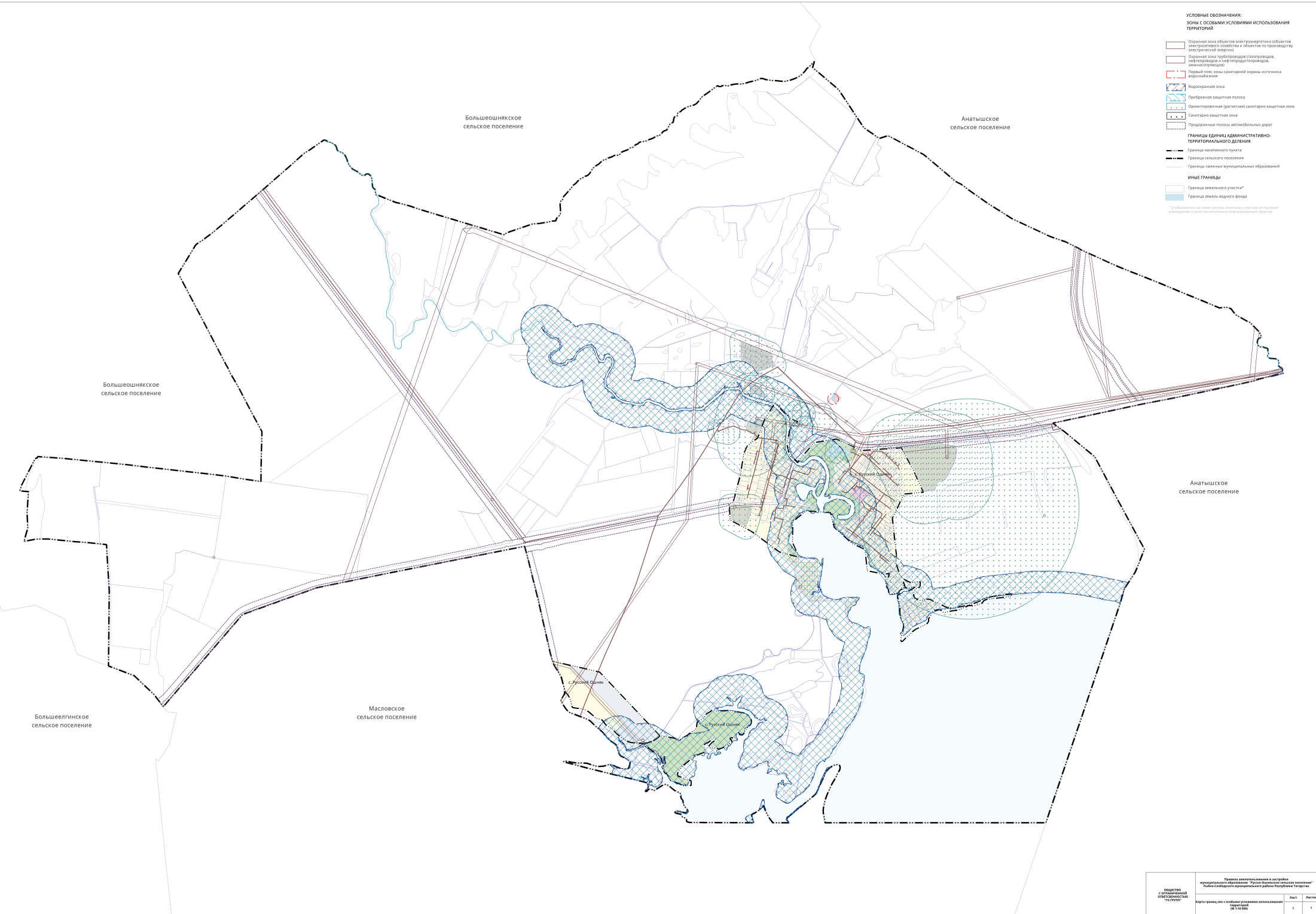
ТЕКСТОВОЕ ОПИСАНИЕ
местоположения границ населенных пунктов, территориальных зон

Прохождение границы		Описание прохождения границы
от точки	до точки	
1	2	3
-	-	-

ПРАВИЛА ЗЕМЛЕПОЛЬЗОВАНИЯ И ЗАСТРОЙКИ МУНИЦИПАЛЬНОГО ОБРАЗОВАНИЯ РУССКО-ОШНЯКСКОЕ СЕЛЬСКОЕ ПОСЕЛЕНИЕ
РЫБНО-СЛОБОДСКОГО МУНИЦИПАЛЬНОГО РАЙОНА РЕСПУБЛИКИ ТАТАРСТАН
КАРТА ГРАДОСТРОИТЕЛЬНОГО ЗОНИРОВАНИЯ. ТЕРРИТОРИАЛЬНЫЕ ЗОНЫ



ПРАВИЛА ЗЕМЛЕПОЛЬЗОВАНИЯ И ЗАСТРОЙКИ МУНИЦИПАЛЬНОГО ОБРАЗОВАНИЯ РУССКО-ОШНЯКСКОЕ СЕЛЬСКОЕ ПОСЕЛЕНИЕ
РЫБНО-СЛОБОДСКОГО МУНИЦИПАЛЬНОГО РАЙОНА РЕСПУБЛИКИ ТАТАРСТАН
КАРТА ГРАНИЦ ЗОН С ОСОБЫМИ УСЛОВИЯМИ ИСПОЛЬЗОВАНИЯ ТЕРРИТОРИЙ



УСЛОВНЫЕ ОБОЗНАЧЕНИЯ:
Зоны с особыми условиями использования территорий

- Охранная зона объектов электроэнергетики (объектов электросетевого хозяйства и объектов по производству электрической энергии)
- Охранная зона трубопроводов (газопроводов, нефтепроводов и нефтепродуктопроводов, дамбасогорводов)
- Первый пояс: зоны санитарной охраны источников водоснабжения
- Водоохранная зона
- Прибрежная защитная полоса
- Ориентировочная (расчетная) санитарно-защитная зона
- Санитарно-защитная зона
- Придорожные полосы автомобильных дорог

ГРАНИЦЫ ЕДИНИЦ АДМИНИСТРАТИВНО-ТЕРРИТОРИАЛЬНОГО ДЕЛЕНИЯ

- Граница населенного пункта
- Граница сельского поселения
- Границы смежных муниципальных образований

ИНЫЕ ГРАНИЦЫ

- Границы земельных участков*
- Граница земель водного фонда

* Обозначены на основе данных, внесенных в Единый государственный реестр недвижимости и Единый государственный информационный реестр.