

Об установлении публичного сервитута по ул.Гоголя и ул.Подлужная Вахитовского района г.Казани

1. Установить публичный сервитут согласно приложениям №1, 2 к настоящему постановлению:

1.1. характеристика устанавливаемого публичного сервитута:

- площадь сферы действия – 974 кв.м;
- кадастровые номера обременяемых земельных участков – 16:50:010603:37, 16:50:010603:18, 16:50:010603:130,;

- местоположение: г.Казань, Вахитовский район, ул.Гоголя и ул.Подлужная;

- цель установления: для прохода и проезда;

- срок установления: бессрочный;

1.2. заявитель: МКУ «Администрация Вахитовского и Приволжского районов Исполнительного комитета г.Казани»;

1.3. основания установления: обращение заявителя, Федеральный закон от 06.10.2003 №131-ФЗ «Об общих принципах организации местного самоуправления в Российской Федерации», статья 23 Земельного кодекса Российской Федерации.

2. Поручить МБУ «Институт развития города Казани» обратиться в Управление Федеральной службы государственной регистрации, кадастра и картографии по Республике Татарстан для внесения соответствующих сведений о сфере действия публичного сервитута в границах согласно приложениям №1, 2 к настоящему постановлению и государственной регистрации публичного сервитута.

3. Опубликовать настоящее постановление, за исключением приложения №2 к настоящему постановлению (материал для служебного пользования), в сетевом издании «Муниципальные правовые акты и иная официальная информация» (www.docskzn.ru) и разместить его на официальном портале органов местного самоуправления города Казани (www.kzn.ru) и на официальном портале правовой информации Республики Татарстан (www.pravo.tatarstan.ru).

4. Установить, что настоящее постановление вступает в силу после официального опубликования в сетевом издании «Муниципальные правовые акты и иная официальная информация» (www.docskzn.ru).

5. Рекомендовать МКУ «Администрация Вахитовского и Приволжского районов Исполнительного комитета г.Казани»:

5.1. ограничения, предусмотренные приказом Министерства культуры Российской Федерации от 11.05.2023 № 1311 «Об утверждении границ зон охраны объекта культурного наследия федерального значения «Ансамбль Казанского кремля», XV - первая четверть XX вв. (Республика Татарстан (Татарстан), включенного в Список всемирного наследия, особых режимов использования земель и требований к градостроительным регламентам в границах территорий данных зон»;

5.2. ограничения согласно приказу Комитета Республики Татарстан по охране объектов культурного наследия от 28.12.2024 г. №749-П "Об утверждении границ территории и предмета охраны исторического поселения регионального значения г. Казани";

5.3. ограничения в соответствии с постановлением Кабинета Министров Республики Татарстан от 15.02.2010 № 79, согласно которому территория расположена в границах территории объекта культурного наследия федерального значения в виде достопримечательного места «Культурный слой исторического центра города Казани XI – XVIII веков»;

5.4. требования к проектированию, строительству и хозяйственной деятельности в границах территории достопримечательных мест, установленные Федеральным законом от 25.06.2002 №73-ФЗ «Об объектах культурного наследия (памятниках истории и культуры) народов Российской Федерации» и приказом Министерства культуры Республики Татарстан от 01.04.2010 №183 «Об утверждении Положения о характере использования территории достопримечательного места, ограничениях на использование данной территории и требованиях к хозяйственной деятельности, проектированию и строительству на территории достопримечательных мест города Казани».

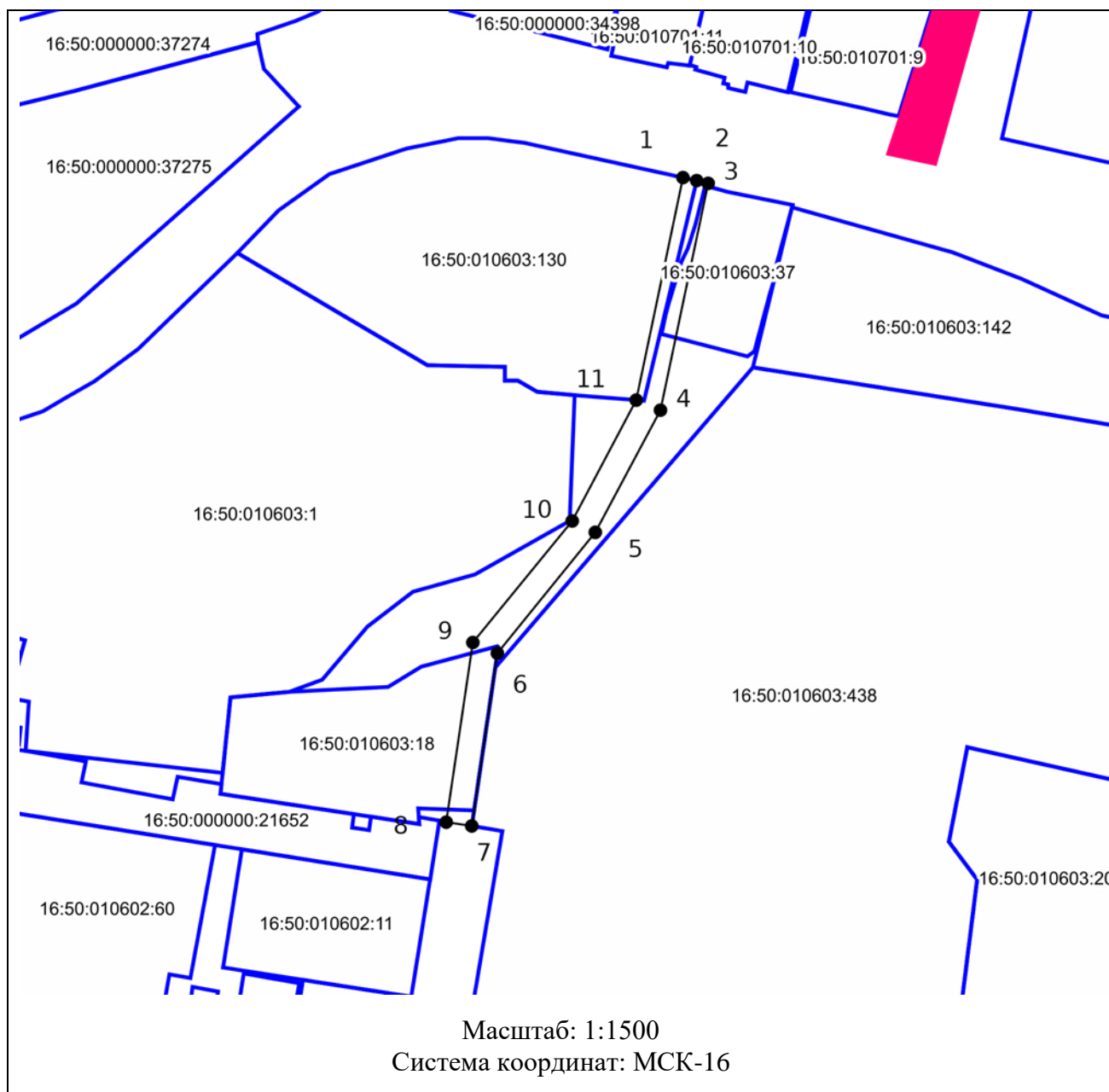
6. Контроль за исполнением настоящего постановления возложить на заместителя Руководителя Исполнительного комитета г.Казани Р.Р.Шафигуллина.



Руководитель

Р.Г.Гафаров

Приложение №1
 Утверждены постановлением
 Исполнительного комитета
 г.Казани
 от _____ № _____

Границы сферы действия публичного сервитута в Приволжском районе г.Казани



Условные обозначения:	
	Сервитуты публичные (Проектируемые)
	Земельные участки
16:50:010603	кадастровый квартал

16:50:010603:37, 16:50:010603:18, 16:50:010603:130	кадастровый номер обременяемого земельного участка
---	--
