МИНИСТЕРСТВО СТРОИТЕЛЬСТВА, АРХИТЕКТУРЫ И ЖИЛИЩНО-КОММУНАЛЬНОГО ХОЗЯЙСТВА РЕСПУБЛИКИ ТАТАРСТАН

ТАТАРСТАН РЕСПУБЛИКАСЫ ТӨЗЕЛЕШ, АРХИТЕКТУРА ҺӘМ ТОРАК-КОММУНАЛЬ ХУҖАЛЫГЫ МИНИСТРЛЫГЫ

№ _____

П Р И К А З

Б О Е Р Ы К

«_____»_____20__

Об утверждении Генерального плана муниципального образования «город Зеленодольск» Зеленодольского муниципального района Республики Татарстан

В соответствии со статьей 24 Градостроительного кодекса Российской Федерации, Законом Республики Татарстан от 23 декабря 2023 года № 131-ЗРТ «О перераспределении полномочий между органами местного самоуправления муниципальных образований Республики Татарстан и органами государственной власти Республики Татарстан в области градостроительной деятельности», приказом Министерства строительства, архитектуры и жилищно-коммунального хозяйства Республики Татарстан от 02.09.2024 № 304/о «О подготовке проекта генерального плана муниципального образования «город Зеленодольск» Зеленодольского муниципального района Республики Татарстан», учитывая протокол и заключение о результатах публичных слушаний, проведенных с 30.01.2025 по 21.02.2025, п р и к а з ы в а ю:

1. Утвердить прилагаемый Генеральный план муниципального образования «город Зеленодольск» Зеленодольского муниципального района Республики Татарстан.

2. Отделу развития Казанской агломерации управления развития агломераций департамента развития территорий (Р.А.Маматовой) обеспечить:

направление настоящего приказа Руководителю Исполнительного комитета Зеленодольского муниципального района Республики Татарстан в срок не позднее семи календарных дней с даты вступления его в силу;

размещение настоящего приказа на официальном сайте Министерства строительства, архитектуры и жилищно-коммунального хозяйства Республики Татарстан в информационно-телекоммуникационной сети «Интернет» в срок не позднее семи календарных дней с даты вступления его в силу;

направление в филиал публично-правовой компании «Роскадастр» по Республике Татарстан в электронной форме сведений о границах населенных

пунктов, содержащих графическое описание местоположения границ населенных пунктов и перечень координат этих границ в системе координат, используемой для ведения Единого государственного реестра недвижимости, в течение пяти рабочих дней с даты вступления в силу настоящего приказа;

размещение настоящего приказа в Федеральной государственной информационной системе территориального планирования в срок, не превышающий 10 календарных дней с даты его издания;

размещение настоящего приказа в государственной информационной системе Республики Татарстан «Информационное обеспечение градостроительной деятельности Республики Татарстан» в течение 10 рабочих дней с даты его издания.

3. Юридическому отделу (Р.И.Кузьмину) обеспечить направление настоящего приказа на государственную регистрацию в Министерство юстиции Республики Татарстан.

4. Установить, что настоящий приказ вступает в силу со дня его официального опубликования.

5. Контроль за исполнением настоящего приказа возложить на начальника управления развития агломераций департамента развития территорий С.А.Рыбакова.

Заместитель министра В.Н.Кудряшев

Утвержден
приказом Министерства
строительства, архитектуры и
жилищно-коммунального
хозяйства
Республики Татарстан
от_____ №_____

Генеральный план муниципального образования «город Зеленодольск» Зеленодольского муниципального района Республики Татарстан

ГОСУДАРСТВЕННОЕ БЮДЖЕТНОЕ УЧРЕЖДЕНИЕ
«ИНСТИТУТ ПРОСТРАНСТВЕННОГО ПЛАНИРОВАНИЯ
РЕСПУБЛИКИ ТАТАРСТАН»

Государственный заказчик:

Министерство строительства, архитектуры и
жилищно-коммунального хозяйства
Республики Татарстан

Государственное задание:

распоряжение Министерства строительства,
архитектуры и жилищно-коммунального хозяйства
Республики Татарстан от 27.12.2023 № 79/р

ГЕНЕРАЛЬНЫЙ ПЛАН

МУНИЦИПАЛЬНОГО ОБРАЗОВАНИЯ ГОРОДСКОЕ ПОСЕЛЕНИЕ «ГОРОД ЗЕЛЕНОДОЛЬСК» ЗЕЛЕНОДОЛЬСКОГО МУНИЦИПАЛЬНОГО РАЙОНА РЕСПУБЛИКИ ТАТАРСТАН

ПОЛОЖЕНИЕ О ТЕРРИТОРИАЛЬНОМ ПЛАНИРОВАНИИ

Том 1

г.Казань

2024 г.

СОСТАВ ПРОЕКТА

№ п/п	№ тома / чертежа	Наименование документации / чертежа	Масштаб/ Формат	Инв. номер
1		**Генеральный план муниципального образования городское поселение «город Зеленодольск» Зеленодольского муниципального района Республики Татарстан**		
1.1	**Том 1**	**Положение о территориальном планировании**	Том, А4	
1.2	*Чертеж 1*	*Карта планируемого размещения объектов местного значения. Социальная инфраструктура. Ритуальная деятельность.*	М 1:10 000	
1.3	*Чертеж 2*	*Карта планируемого размещения объектов местного значения. Природно-рекреационный каркас.*	М 1:10 000	
1.4	*Чертеж 3*	*Карта планируемого размещения объектов местного значения. Транспортная инфраструктура*	М 1:10 000	
1.5	*Чертеж 4*	*Карта планируемого размещения объектов местного значения. Инженерная инфраструктура (водоотведение)*	М 1:10 000	
1.6	*Чертеж 5*	*Карта планируемого размещения объектов местного значения. Инженерная инфраструктура (водоснабжение)*	М 1:10 000	
1.7	*Чертеж 6*	*Карта планируемого размещения объектов местного значения. Инженерная инфраструктура (газоснабжение)*	М 1:10 000	
1.8	*Чертеж 7*	*Карта планируемого размещения объектов местного значения. Инженерная инфраструктура (теплоснабжение)*	М 1:10 000	
1.9	*Чертеж 8*	*Карта планируемого размещения объектов местного значения. Инженерная инфраструктура (электроснабжение и связь)*	М 1:10 000	
1.10	*Чертеж 9*	*Карта территорий, подверженных риску возникновения чрезвычайных ситуаций природного и техногенного характера, перечень мероприятий гражданской обороны*	М 1:10 000	
1.11	*Чертеж 10*	*Карта границ населенных пунктов (в том числе границ образуемых населенных пунктов)*	М 1:10 000	
1.12	*Чертеж 11*	*Карта функциональных зон*	М 1:10 000	

№ п/п	№ тома / чертежа	Наименование документации / чертежа	Масштаб/ Формат	Инв. номер
1.13	*Приложение 1*	*Сведения о границах населенных пунктов (в том числе границах образуемых населенных пунктов)*	Том, А4	
2/1	**Том 2/1**	**Материалы по обоснованию генерального плана**		
2.1	**Часть 1**	**Основные направления социально-экономического развития**	Том, А4	
2.2	**Часть 2**	**Планировочная организация территории и пространственное развитие территории**	Том, А4	
2.3	**Часть 3**	**Обоснование размещения объектов социальной инфраструктуры**	Том, А4	
2.4	**Часть 4**	**Обоснование размещения объектов транспортной инфраструктуры**	Том, А4	
2.5	**Часть 5**	**Обоснование мероприятий по развитию системы коммунальной инфраструктуры**	Том, А4	
2.5.1	*Чертеж 1*	*Карта трубопроводного транспорта и объектов связи*	М 1:10 000	ДСП
2/2	**Том 2/2**	**Материалы по обоснованию генерального плана**		
2.6	**Часть 6**	**Охрана окружающей среды**	Том, А4	
2.6.1	*Чертеж 1*	*Карта зон с особыми условиями использования территорий и иных планировочных ограничений*	М 1:10 000	
2.6.2	*Чертеж 2*	*Карта границ лесничеств*	М 1:10 000	
2.7	**Часть 7**	**Обоснование размещения объектов природно-рекреационного каркаса**	Том, А4	
2.8	**Часть 8**	**Обоснование мероприятий по инженерной подготовке территорий**	Том, А4	
2.9	**Часть 9**	**Перечень мероприятий гражданской обороны, мероприятий по предупреждению чрезвычайных ситуаций природного и техногенного характера**	Том, А4	
2.10	**Часть 10**	**Обоснование изменения границ населенных пунктов**	Том, А4	
2.11	**Часть 11**	**Основные технико-экономические показатели генерального плана**	Том, А4	
3	**Том 3**	**Материалы по обоснованию генерального плана** **Перечень мероприятий гражданской обороны, мероприятий по предупреждению**	Том, А4	ДСП

№ п/п	№ тома / чертежа	Наименование документации / чертежа	Масштаб/ Формат	Инв. номер
		чрезвычайных ситуаций природного и техногенного характера		
3.1	*Чертеж 1*	*Карта мероприятий гражданской обороны*	М 1:10 000	ДСП
3.2	*Чертеж 2*	*Карта территорий, подверженных риску возникновения чрезвычайных ситуаций природного и техногенного характера*	М 1:10 000	ДСП

СОДЕРЖАНИЕ ПОЛОЖЕНИЯ О ТЕРРИТОРИАЛЬНОМ ПЛАНИРОВАНИИ

1. СВЕДЕНИЯ О ВИДАХ, НАЗНАЧЕНИИ, НАИМЕНОВАНИЯХ, ОСНОВНЫХ ХАРАКТЕРИСТИКАХ И МЕСТОПОЛОЖЕНИИ ПЛАНИРУЕМЫХ ДЛЯ РАЗМЕЩЕНИЯ ОБЪЕКТОВ МЕСТНОГО ЗНАЧЕНИЯ 6

1.1. Сведения о видах, назначении, наименованиях, основных характеристиках и местоположении планируемых для размещения объектов местного значения **в области транспорта** 6

1.2. Сведения о видах, назначении, наименованиях, основных характеристиках и местоположении планируемых для размещения объектов местного значения **в области образования** 9

1.3. Сведения о видах, назначении, наименованиях, основных характеристиках и местоположении планируемых для размещения объектов местного значения **в области культуры и искусства** 25

1.4. Сведения о видах, назначении, наименованиях, основных характеристиках и местоположении планируемых для размещения объектов местного значения **в области физической культуры и спорта** 35

1.5. Сведения о видах, назначении, наименованиях, основных характеристиках и местоположении планируемых для размещения объектов местного значения **в области охраны общественного порядка** 51

1.6. Сведения о видах, назначении, наименованиях, основных характеристиках и местоположении планируемых для размещения объектов местного значения **в области ритуальной деятельности** 51

1.7. Сведения о видах, назначении, наименованиях, основных характеристиках и местоположении планируемых для размещения объектов местного значения **в области развития природно-рекреационного каркаса** 52

1.8. Сведения о видах, назначении, наименованиях, основных характеристиках и местоположении планируемых для размещения объектов местного значения **в области электро-, тепло-, газо- и водоснабжения, водоотведения, объектов добычи и транспортировки жидких углеводородов** 59

1.9. Сведения о видах, назначении, наименованиях, основных характеристиках и местоположении планируемых для размещения объектов местного значения **в области предупреждения и ликвидации чрезвычайных ситуаций природного и техногенного характера** 66

1.10. **Характеристики зон с особыми условиями использования территорий** 67

2. ПАРАМЕТРЫ ФУНКЦИОНАЛЬНЫХ ЗОН 72

1. Сведения о видах, назначении, наименованиях, основных характеристиках и местоположении планируемых для размещения объектов местного значения

1.1. Сведения о видах, назначении, наименованиях, основных характеристиках и местоположении планируемых для размещения объектов местного значения **в области транспорта**

Таблица 1.1.1

№ п/п	Наименование объекта (назначение объекта)	Местоположение объекта	Вид мероприятия	Основные характеристики объекта		
				Протяженность, км	Минимальное количество полос в двух направлениях	Минимальная ширина транспортного коридора[1], м
Автомобильные дороги общего пользования. Улично-дорожная сеть.						
Улицы общегородского значения						
1.1.1.1	Проезд № 1.1	г. Зеленодольск	Планируемый к размещению	0,695	4	30
1.1.1.2	Столичная улица	г. Зеленодольск	Планируемый к реконструкции	3,26	4	30
1.1.1.3	Проезд № 1.3	г. Зеленодольск	Планируемый к реконструкции	0,54	4	50
1.1.1.4	Улица Машиностроителей	г. Зеленодольск	Планируемый к реконструкции	1,79	4	50
1.1.1.5	Кооперативная улица	г. Зеленодольск	Планируемый к реконструкции	0,454	4	30
1.1.1.6	Футбольная улица	г. Зеленодольск	Планируемый к реконструкции	0,94	4	30
1.1.1.7	Проезд 1.7	г. Зеленодольск	Планируемый к реконструкции	0,44	4	48
Улицы районного значения						
1.1.1.8	Проезд № 1.8	г. Зеленодольск	Планируемый к	2,15	2	15

№ п/п	Наименование объекта (назначение объекта)	Местоположение объекта	Вид мероприятия	Основные характеристики объекта		
				Протяженность, км	Минимальное количество полос в двух направлениях	Минимальная ширина транспортного коридора[1], м
			размещению			
1.1.1.9	Проезд № 1.9	г. Зеленодольск	Планируемый к размещению	0,63	2	30
1.1.10	Проезд № 1.10	г. Зеленодольск	Планируемый к размещению	0,15	2	30
1.1.11	Центральная улица	г. Зеленодольск	Планируемый к реконструкции	0,45	2	17
1.1.12	Улица Ленина	г. Зеленодольск	Планируемый к реконструкции	0,67	2	26
Автомобильные дороги местного значения						
Автомобильные дороги III категории						
1.1.1.6	А.д. № 20.4.6	Айшинское сельское поселение, автомобильная дорога, включающая планируемый к размещению мост через реку Волга	Планируемый к размещению	14,2	4	75

[1] Под «шириной транспортного коридора» в настоящем генеральном плане понимается:
- для автомобильных дорог: ширина полосы отвода автомобильной дороги;
- для улично-дорожной сети: ширина в красных линиях.

Таблица 1.1.2

№ п/п	Наименование объекта (назначение объекта)	Местоположение объекта	Вид мероприятия
1.1.2.1	Мостовое сооружение № 20.1.14	г. Зеленодольск	Планируемый к размещению
1.1.2.2	Мостовое сооружение № 20.1.15	г. Зеленодольск	Планируемый к размещению
1.1.2.3	Мостовое сооружение № 20.1.16	г. Зеленодольск	Планируемый к размещению
1.1.2.4	Транспортная развязка в разных уровнях № 20.1.17	г. Зеленодольск	Планируемый к размещению
1.1.2.5	Транспортная развязка в разных уровнях № 20.1.18	г. Зеленодольск	Планируемый к размещению
1.1.2.6	Транспортная развязка в разных уровнях № 20.1.19	г. Зеленодольск	Планируемый к размещению
1.1.2.7	Транспортная развязка в разных уровнях № 20.1.20	г. Зеленодольск	Планируемый к размещению
1.1.2.8	Транспортная развязка в разных уровнях № 20.1.21	г. Зеленодольск	Планируемый к реконструкции
1.1.2.9	Железнодорожный вокзал "Зеленый Дол" № 20.1.22	г. Зеленодольск	Планируемый к реконструкции

1.2. Сведения о видах, назначении, наименованиях, основных характеристиках и местоположении планируемых для размещения объектов местного значения **в области образования**

Таблица 1.2.1

№ п/п[1]	Наименование объекта (назначение объекта)	Номер функциональной зоны[2]	Наименование функциональной зоны	Характеристика объекта	
				Расчетная потребность для функциональной зоны[3]	Расчетная потребность для группы функциональных зон[3]
1.2.1	Дошкольные образовательные организации	100/1	Жилые зоны	16 мест	-
1.2.2	Дошкольные образовательные организации	101/1	Зона застройки индивидуальными жилыми домами	19 мест	-
1.2.3	Дошкольные образовательные организации	101/2	Зона застройки индивидуальными жилыми домами	2 места	131 место
		101/3	Зона застройки индивидуальными жилыми домами	5 мест	
		101/4	Зона застройки индивидуальными жилыми домами	3 места	
		200/1	Зона смешанной и общественно-деловой застройки	120 мест	
		301/2	Многофункциональная общественно-деловая зон	1 место	
1.2.4	Дошкольные образовательные организации	101/6	Зона застройки индивидуальными жилыми домами	1 место	138 мест
		100/9	Жилые зоны	99 мест	
		100/10	Жилые зоны	38 мест	
1.2.5		100/3	Жилые зоны	154 места	505 мест
		100/5	Жилые зоны	105 мест	

№ п/п[1]	Наименование объекта (назначение объекта)	Номер функциональной зоны[2]	Наименование функциональной зоны	Характеристика объекта	
				Расчетная потребность для функциональной зоны[3]	Расчетная потребность для группы функциональных зон[3]
	Дошкольные образовательные организации	100/7	Жилые зоны	53 места	
		100/8	Жилые зоны	136 мест	
		100/11	Жилые зоны	57 мест	
1.2.6	Дошкольные образовательные организации	100/2	Жилые зоны	180 мест	219 мест
		100/4	Жилые зоны	39 мест	
1.2.7	Дошкольные образовательные организации	100/6	Жилые зоны	128 мест	265 мест
		101/8	Зона застройки индивидуальными жилыми домами	5 мест	
		100/12	Жилые зоны	9 мест	
		100/13	Жилые зоны	53 места	
		301/1	Многофункциональная общественно-деловая зон	70 места	
1.2.8	Дошкольные образовательные организации	100/14	Жилые зоны	229 мест	495 мест
		100/15	Жилые зоны	37 мест	
		100/20	Жилые зоны	60 мест	
		100/21	Жилые зоны	30 мест	
		100/22	Жилые зоны	94 места	
		100/23	Жилые зоны	45 мест	
1.2.9	Дошкольные образовательные организации	100/16	Жилые зоны	34 места	307 мест
		100/17	Жилые зоны	39 мест	
		100/25	Жилые зоны	112 мест	
		100/26	Жилые зоны	52 места	
		301/3	Многофункциональная общественно-деловая зона	70 мест	

№ п/п[1]	Наименование объекта (назначение объекта)	Номер функциональной зоны[2]	Наименование функциональной зоны	Характеристика объекта	
				Расчетная потребность для функциональной зоны[3]	Расчетная потребность для группы функциональных зон[3]
1.2.10	Дошкольные образовательные организации	101/16	Зона застройки индивидуальными жилыми домами	55 мест	540 мест
		100/18	Жилые зоны	103 места	
		100/19	Жилые зоны	382 места	
1.2.11	Дошкольные образовательные организации	101/7	Зона застройки индивидуальными жилыми домами	16 мест	-
1.2.12	Дошкольные образовательные организации	101/12	Зона застройки индивидуальными жилыми домами	12 мест	275 мест
		101/13	Зона застройки индивидуальными жилыми домами	47 мест	
		101/14	Зона застройки индивидуальными жилыми домами	9 мест	
		101/15	Зона застройки индивидуальными жилыми домами	20 мест	
		100/24	Жилые зоны	187 мест	
1.2.13	Дошкольные образовательные организации	101/9	Зона застройки индивидуальными жилыми домами	84 места	206 мест
		101/10	Зона застройки индивидуальными жилыми домами	34 места	
		101/11	Зона застройки индивидуальными жилыми домами	74 места	
		301/4	Многофункциональная общественно-деловая зона	14 мест	
1.2.14		101/17	Зона застройки индивидуальными жилыми домами	2 места	161 место

№ п/п[1]	Наименование объекта (назначение объекта)	Номер функциональной зоны[2]	Наименование функциональной зоны	Характеристика объекта	
				Расчетная потребность для функциональной зоны[3]	Расчетная потребность для группы функциональных зон[3]
	Дошкольные образовательные организации	101/18	Зона застройки индивидуальными жилыми домами	1 место	
		101/19	Зона застройки индивидуальными жилыми домами	43 места	
		101/20	Зона застройки индивидуальными жилыми домами	36 мест	
		100/29	Жилые зоны	42 места	
		100/30	Жилые зоны	3 места	
		100/31	Жилые зоны	34 места	
1.2.15	Дошкольные образовательные организации	101/21	Зона застройки индивидуальными жилыми домами	88 мест	207 мест
		101/26	Зона застройки индивидуальными жилыми домами	1 место	
		100/33	Жилые зоны	98 мест	
		100/34	Жилые зоны	8 мест	
		100/35	Жилые зоны	1 место	
		100/37	Жилые зоны	1 место	
		100/50	Жилые зоны	10 мест	
1.2.16	Дошкольные образовательные организации	101/22	Зона застройки индивидуальными жилыми домами	1 место	138 мест
		101/23	Зона застройки индивидуальными жилыми домами	10 мест	
		101/24	Зона застройки индивидуальными жилыми домами	28 мест	
		101/25	Зона застройки индивидуальными жилыми домами	1 место	

№ п/п[1]	Наименование объекта (назначение объекта)	Номер функциональной зоны[2]	Наименование функциональной зоны	Характеристика объекта	
				Расчетная потребность для функциональной зоны[3]	Расчетная потребность для группы функциональных зон[3]
		100/27	Жилые зоны	4 места	
		100/28	Жилые зоны	3 места	
		100/36	Жилые зоны	5 мест	
		100/38	Жилые зоны	7 мест	
		200/2	Зона смешанной и общественно-деловой застройки	79 мест	
1.2.17	Дошкольные образовательные организации	100/32	Жилые зоны	191 место	572 места
		100/39	Жилые зоны	227 мест	
		100/40	Жилые зоны	154 места	
1.2.18	Дошкольные образовательные организации	100/41	Жилые зоны	22 места	765 мест
		100/43	Жилые зоны	272 места	
		100/44	Жилые зоны	203 места	
		100/45	Жилые зоны	268 мест	
1.2.19	Дошкольные образовательные организации	101/30	Зона застройки индивидуальными жилыми домами	3 места	620 мест
		100/46	Жилые зоны	617 мест	
1.2.20	Дошкольные образовательные организации	101/29	Зона застройки индивидуальными жилыми домами	154 места	185 мест
		100/42	Жилые зоны	16 мест	
		100/47	Жилые зоны	15 мест	
1..2.21	Дошкольные образовательные организации	101/31	Зона застройки индивидуальными жилыми домами	103 места	112 мест
		101/32	Зона застройки индивидуальными жилыми домами	8 мест	
		100/48	Жилые зоны	1 место	

№ п/п[1]	Наименование объекта (назначение объекта)	Номер функциональной зоны[2]	Наименование функциональной зоны	Характеристика объекта	
				Расчетная потребность для функциональной зоны[3]	Расчетная потребность для группы функциональных зон[3]
1.2.22	Дошкольные образовательные организации	101/27	Зона застройки индивидуальными жилыми домами	1 место	9 мест
		101/28	Зона застройки индивидуальными жилыми домами	1 место	
		100/49	Жилые зоны	1 место	
		300/3	Общественно-деловая зона	6 мест	
1.2.23	Общеобразовательные организации	100/1	Жилые зоны	38 мест	-
1.2.24	Общеобразовательные организации	101/1	Зона застройки индивидуальными жилыми домами	45 мест	-
1.2.25	Общеобразовательные организации	101/2	Зона застройки индивидуальными жилыми домами	5 мест	304 места
		101/3	Зона застройки индивидуальными жилыми домами	12 мест	
		101/4	Зона застройки индивидуальными жилыми домами	7 мест	
		200/1	Зона смешанной и общественно-деловой застройки	279 мест	
		301/2	Многофункциональная общественно-деловая зон	1 место	
1.2.26	Общеобразовательные организации	101/6	Зона застройки индивидуальными жилыми домами	2 места	321 место
		100/9	Жилые зоны	230 мест	
		100/10	Жилые зоны	89 мест	
1.2.27	Общеобразовательные организации	100/3	Жилые зоны	358 мест	1172 места
		100/5	Жилые зоны	243 места	

№ п/п[1]	Наименование объекта (назначение объекта)	Номер функциональной зоны[2]	Наименование функциональной зоны	Характеристика объекта	
				Расчетная потребность для функциональной зоны[3]	Расчетная потребность для группы функциональных зон[3]
		100/7	Жилые зоны	123 места	
		100/8	Жилые зоны	316 мест	
		100/11	Жилые зоны	132 места	
1.2.28	Общеобразовательные организации	100/2	Жилые зоны	419 мест	510 мест
		100/4	Жилые зоны	91 место	
1.2.29	Общеобразовательные организации	100/6	Жилые зоны	297 мест	616 мест
		101/8	Зона застройки индивидуальными жилыми домами	12 мест	
		100/12	Жилые зоны	21 место	
		100/13	Жилые зоны	124 места	
		301/1	Многофункциональная общественно-деловая зон	162 места	
1.2.30	Общеобразовательные организации	100/14	Жилые зоны	532 места	1151 место
		100/15	Жилые зоны	86 мест	
		100/20	Жилые зоны	141 место	
		100/21	Жилые зоны	69 мест	
		100/22	Жилые зоны	219 мест	
		100/23	Жилые зоны	104 места	
1.2.31	Общеобразовательные организации	100/16	Жилые зоны	78 мест	711 мест
		100/17	Жилые зоны	91 место	
		100/25	Жилые зоны	259 мест	
		100/26	Жилые зоны	121 место	
		301/3	Многофункциональная общественно-деловая зона	162 места	

№ п/п[1]	Наименование объекта (назначение объекта)	Номер функциональной зоны[2]	Наименование функциональной зоны	Характеристика объекта	
				Расчетная потребность для функциональной зоны[3]	Расчетная потребность для группы функциональных зон[3]
1.2.32	Общеобразовательные организации	101/16	Зона застройки индивидуальными жилыми домами	128 мест	1253 места
		100/18	Жилые зоны	238 мест	
		100/19	Жилые зоны	887 мест	
1.2.33	Общеобразовательные организации	101/7	Зона застройки индивидуальными жилыми домами	36 мест	-
1.2.34	Общеобразовательные организации	101/12	Зона застройки индивидуальными жилыми домами	29 мест	638 мест
		101/13	Зона застройки индивидуальными жилыми домами	109 мест	
		101/14	Зона застройки индивидуальными жилыми домами	21 место	
		101/15	Зона застройки индивидуальными жилыми домами	45 мест	
		100/24	Жилые зоны	434 места	
1.2.35	Общеобразовательные организации	101/9	Зона застройки индивидуальными жилыми домами	196 мест	480 мест
		101/10	Зона застройки индивидуальными жилыми домами	79 мест	
		101/11	Зона застройки индивидуальными жилыми домами	172 места	
		301/4	Многофункциональная общественно-деловая зона	33 места	
1.2.36	Общеобразовательные организации	101/17	Зона застройки индивидуальными жилыми домами	4 места	377 мест

№ п/п[1]	Наименование объекта (назначение объекта)	Номер функциональной зоны[2]	Наименование функциональной зоны	Характеристика объекта	
				Расчетная потребность для функциональной зоны[3]	Расчетная потребность для группы функциональных зон[3]
		101/18	Зона застройки индивидуальными жилыми домами	1 место	
		101/19	Зона застройки индивидуальными жилыми домами	100 мест	
		101/20	Зона застройки индивидуальными жилыми домами	84 места	
		100/29	Жилые зоны	98 мест	
		100/30	Жилые зоны	9 мест	
		100/31	Жилые зоны	81 место	
1.2.37	Общеобразовательные организации	101/21	Зона застройки индивидуальными жилыми домами	203 места	482 места
		101/26	Зона застройки индивидуальными жилыми домами	2 места	
		100/33	Жилые зоны	228 мест	
		100/34	Жилые зоны	18 мест	
		100/35	Жилые зоны	3 места	
		100/37	Жилые зоны	3 места	
		100/50	Жилые зоны	25 мест	
1.2.38	Общеобразовательные организации	101/22	Зона застройки индивидуальными жилыми домами	2 места	322 места
		101/23	Зона застройки индивидуальными жилыми домами	23 места	
		101/24	Зона застройки индивидуальными жилыми домами	66 мест	
		101/25	Зона застройки индивидуальными жилыми домами	3 места	

№ п/п[1]	Наименование объекта (назначение объекта)	Номер функциональной зоны[2]	Наименование функциональной зоны	Характеристика объекта	
				Расчетная потребность для функциональной зоны[3]	Расчетная потребность для группы функциональных зон[3]
		100/27	Жилые зоны	10 мест	
		100/28	Жилые зоны	7 мест	
		100/36	Жилые зоны	12 мест	
		100/38	Жилые зоны	16 мест	
		200/2	Зона смешанной и общественно-деловой застройки	183 места	
1.2.39	Общеобразовательные организации	100/32	Жилые зоны	445 мест	1331 место
		100/39	Жилые зоны	527 мест	
		100/40	Жилые зоны	359 мест	
1.2.40	Общеобразовательные организации	100/41	Жилые зоны	51 место	1780 мест
		100/43	Жилые зоны	632 места	
		100/44	Жилые зоны	473 места	
		100/45	Жилые зоны	624 места	
1.2.41	Общеобразовательные организации	101/30	Зона застройки индивидуальными жилыми домами	9 мест	1444 места
		100/46	Жилые зоны	1435 мест	
1.2.42	Общеобразовательные организации	101/29	Зона застройки индивидуальными жилыми домами	358 мест	431 место
		100/42	Жилые зоны	38 мест	
		100/47	Жилые зоны	35 мест	
1.2.43	Общеобразовательные организации	101/31	Зона застройки индивидуальными жилыми домами	239 мест	261 место
		101/32	Зона застройки индивидуальными жилыми домами	20 мест	
		100/48	Жилые зоны	2 места	

№ п/п[1]	Наименование объекта (назначение объекта)	Номер функциональной зоны[2]	Наименование функциональной зоны	Характеристика объекта	
				Расчетная потребность для функциональной зоны[3]	Расчетная потребность для группы функциональных зон[3]
1.2.44	Общеобразовательные организации	101/27	Зона застройки индивидуальными жилыми домами	1 место	18 мест
		101/28	Зона застройки индивидуальными жилыми домами	1 место	
		100/49	Жилые зоны	2 места	
		300/3	Общественно-деловая зона	14 мест	
1.2.45	Организации дополнительного образования детей	100/1	Жилые зоны	14 мест	-
1.2.46	Организации дополнительного образования детей	101/1	Зона застройки индивидуальными жилыми домами	17 мест	-
1.2.47	Организации дополнительного образования детей	101/2	Зона застройки индивидуальными жилыми домами	2 места	113 мест
		101/3	Зона застройки индивидуальными жилыми домами	5 мест	
		101/4	Зона застройки индивидуальными жилыми домами	2 места	
		200/1	Зона смешанной и общественно-деловой застройки	104 места	
		301/2	Многофункциональная общественно-деловая зон	0 мест	
1.2.48	Организации дополнительного образования детей	101/6	Зона застройки индивидуальными жилыми домами	1 место	120 мест
		100/9	Жилые зоны	86 мест	
		100/10	Жилые зоны	33 места	

№ п/п[1]	Наименование объекта (назначение объекта)	Номер функциональной зоны[2]	Наименование функциональной зоны	Характеристика объекта	
				Расчетная потребность для функциональной зоны[3]	Расчетная потребность для группы функциональных зон[3]
1.2.49	Организации дополнительного образования детей	100/3	Жилые зоны	134 места	439 мест
		100/5	Жилые зоны	91 место	
		100/7	Жилые зоны	46 мест	
		100/8	Жилые зоны	118 мест	
		100/11	Жилые зоны	50 мест	
1.2.50	Организации дополнительного образования детей	100/2	Жилые зоны	157 мест	191 место
		100/4	Жилые зоны	34 места	
1.2.51	Организации дополнительного образования детей	100/6	Жилые зоны	111 мест	231 место
		101/8	Зона застройки индивидуальными жилыми домами	5 мест	
		100/12	Жилые зоны	8 мест	
		100/13	Жилые зоны	46 мест	
		301/1	Многофункциональная общественно-деловая зон	61 место	
1.2.52	Организации дополнительного образования детей	100/14	Жилые зоны	199 мест	431 место
		100/15	Жилые зоны	32 места	
		100/20	Жилые зоны	53 места	
		100/21	Жилые зоны	26 мест	
		100/22	Жилые зоны	82 места	
		100/23	Жилые зоны	39 мест	
1.2.53	Организации дополнительного образования детей	100/16	Жилые зоны	29 мест	266 мест
		100/17	Жилые зоны	34 места	
		100/25	Жилые зоны	97 мест	
		100/26	Жилые зоны	45 мест	

№ п/п[1]	Наименование объекта (назначение объекта)	Номер функциональной зоны[2]	Наименование функциональной зоны	Характеристика объекта	
				Расчетная потребность для функциональной зоны[3]	Расчетная потребность для группы функциональных зон[3]
		301/3	Многофункциональная общественно-деловая зона	61 место	
1.2.54	Организации дополнительного образования детей	101/16	Зона застройки индивидуальными жилыми домами	48 мест	468 мест
		100/18	Жилые зоны	89 мест	
		100/19	Жилые зоны	331 место	
1.2.55	Организации дополнительного образования детей	101/7	Зона застройки индивидуальными жилыми домами	14 мест	-
1.2.56	Организации дополнительного образования детей	101/12	Зона застройки индивидуальными жилыми домами	11 мест	239 мест
		101/13	Зона застройки индивидуальными жилыми домами	41 место	
		101/14	Зона застройки индивидуальными жилыми домами	8 мест	
		101/15	Зона застройки индивидуальными жилыми домами	17 мест	
		100/24	Жилые зоны	162 места	
1.2.57	Организации дополнительного образования детей	101/9	Зона застройки индивидуальными жилыми домами	73 места	179 мест
		101/10	Зона застройки индивидуальными жилыми домами	30 мест	
		101/11	Зона застройки индивидуальными жилыми домами	64 места	
		301/4	Многофункциональная общественно-деловая зона	12 мест	

№ п/п[1]	Наименование объекта (назначение объекта)	Номер функциональной зоны[2]	Наименование функциональной зоны	Характеристика объекта	
				Расчетная потребность для функциональной зоны[3]	Расчетная потребность для группы функциональных зон[3]
1.2.58	Организации дополнительного образования детей	101/17	Зона застройки индивидуальными жилыми домами	2 места	140 мест
		101/18	Зона застройки индивидуальными жилыми домами	0 мест	
		101/19	Зона застройки индивидуальными жилыми домами	37 мест	
		101/20	Зона застройки индивидуальными жилыми домами	31 место	
		100/29	Жилые зоны	37 мест	
		100/30	Жилые зоны	3 места	
		100/31	Жилые зоны	30 мест	
1.2.59	Организации дополнительного образования детей	101/21	Зона застройки индивидуальными жилыми домами	76 мест	180 мест
		101/26	Зона застройки индивидуальными жилыми домами	1 место	
		100/33	Жилые зоны	85 мест	
		100/34	Жилые зоны	7 мест	
		100/35	Жилые зоны	1 место	
		100/37	Жилые зоны	1 место	
		100/50	Жилые зоны	9 мест	
1.2.60	Организации дополнительного образования детей	101/22	Зона застройки индивидуальными жилыми домами	1 место	120 мест
		101/23	Зона застройки индивидуальными жилыми домами	9 мест	
		101/24	Зона застройки индивидуальными жилыми домами	24 места	

№ п/п[1]	Наименование объекта (назначение объекта)	Номер функциональной зоны[2]	Наименование функциональной зоны	Характеристика объекта	
				Расчетная потребность для функциональной зоны[3]	Расчетная потребность для группы функциональных зон[3]
		101/25	Зона застройки индивидуальными жилыми домами	1 место	
		100/27	Жилые зоны	3 места	
		100/28	Жилые зоны	2 места	
		100/36	Жилые зоны	5 мест	
		100/38	Жилые зоны	6 мест	
		200/2	Зона смешанной и общественно-деловой застройки	69 мест	
1.2.61	Организации дополнительного образования детей	100/32	Жилые зоны	166 мест	497 мест
		100/39	Жилые зоны	197 мест	
		100/40	Жилые зоны	134 места	
1.2.62	Организации дополнительного образования детей	100/41	Жилые зоны	19 мест	665 мест
		100/43	Жилые зоны	236 мест	
		100/44	Жилые зоны	177 мест	
		100/45	Жилые зоны	233 места	
1.2.63	Организации дополнительного образования детей	101/30	Зона застройки индивидуальными жилыми домами	3 места	539 мест
		100/46	Жилые зоны	536 мест	
1.2.64	Организации дополнительного образования детей	101/29	Зона застройки индивидуальными жилыми домами	134 места	161 место
		100/42	Жилые зоны	14 мест	
		100/47	Жилые зоны	13 мест	
1.2.65		101/31	Зона застройки индивидуальными жилыми домами	89 мест	98 мест

№ п/п[1]	Наименование объекта (назначение объекта)	Номер функциональной зоны[2]	Наименование функциональной зоны	Характеристика объекта	
				Расчетная потребность для функциональной зоны[3]	Расчетная потребность для группы функциональных зон[3]
	Организации дополнительного образования детей	101/32	Зона застройки индивидуальными жилыми домами	8 мест	
		100/48	Жилые зоны	1 место	
1.2.66	Организации дополнительного образования детей	101/27	Зона застройки индивидуальными жилыми домами	1 место	7 мест
		101/28	Зона застройки индивидуальными жилыми домами	0 мест	
		100/49	Жилые зоны	1 место	
		300/3	Общественно-деловая зона	5 мест	

[1] Порядковый номер объекта местного значения на карте планируемого размещения объектов местного значения;
[2] Индивидуальный номер функциональной зоны, в том числе обозначающий местоположение объекта;
[3] Расчетная потребность включает в себя мощность в соответствующих существующих объектах местного значения. Характеристика может быть уточнена при разработке документации по планировке территории.

1.3. Сведения о видах, назначении, наименованиях, основных характеристиках и местоположении планируемых для размещения объектов местного значения **в области культуры и искусства**

Таблица 1.3.1

№ п/п[1]	Наименование объекта (назначение объекта)	Номер функциональной зоны[2]	Наименование функциональной зоны	Характеристика объекта	
				Расчетная потребность для функциональной зоны[3]	Расчетная потребность для группы функциональных зон[3]
1.3.1	Объекты культурно-досугового (клубного) типа	100/1	Жилые зоны	7 мест	-
1.3.2	Объекты культурно-досугового (клубного) типа	101/1	Зона застройки индивидуальными жилыми домами	8 мест	-
1.3.3	Объекты культурно-досугового (клубного) типа	101/2	Зона застройки индивидуальными жилыми домами	1 место	52 места
		101/3	Зона застройки индивидуальными жилыми домами	2 места	
		101/4	Зона застройки индивидуальными жилыми домами	1 место	
		200/1	Зона смешанной и общественно-деловой застройки	48 мест	
		301/2	Многофункциональная общественно-деловая зон	0 мест	
1.3.4	Объекты культурно-досугового (клубного) типа	101/6	Зона застройки индивидуальными жилыми домами	0 мест	55 мест
		100/9	Жилые зоны	40 мест	
		100/10	Жилые зоны	15 мест	
1.3.5	Объекты культурно-досугового (клубного) типа	100/3	Жилые зоны	62 места	203 места
		100/5	Жилые зоны	42 места	
		100/7	Жилые зоны	21 место	
		100/8	Жилые зоны	55 мест	
		100/11	Жилые зоны	23 места	

№ п/п[1]	Наименование объекта (назначение объекта)	Номер функциональной зоны[2]	Наименование функциональной зоны	Характеристика объекта	
				Расчетная потребность для функциональной зоны[3]	Расчетная потребность для группы функциональных зон[3]
1.3.6	Объекты культурно-досугового (клубного) типа	100/2	Жилые зоны	72 места	88 мест
		100/4	Жилые зоны	16 мест	
1.3.7	Объекты культурно-досугового (клубного) типа	100/6	Жилые зоны	51 место	106 мест
		101/8	Зона застройки индивидуальными жилыми домами	2 места	
		100/12	Жилые зоны	4 места	
		100/13	Жилые зоны	21 место	
		301/1	Многофункциональная общественно-деловая зон	28 мест	
1.3.8	Объекты культурно-досугового (клубного) типа	100/14	Жилые зоны	92 места	199 мест
		100/15	Жилые зоны	15 мест	
		100/20	Жилые зоны	24 места	
		100/21	Жилые зоны	12 мест	
		100/22	Жилые зоны	38 мест	
		100/23	Жилые зоны	18 мест	
1.3.9	Объекты культурно-досугового (клубного) типа	100/16	Жилые зоны	14 мест	124 места
		100/17	Жилые зоны	16 мест	
		100/25	Жилые зоны	45 мест	
		100/26	Жилые зоны	21 место	
		301/3	Многофункциональная общественно-деловая зона	28 мест	
1.3.10	Объекты культурно-досугового (клубного) типа	101/16	Зона застройки индивидуальными жилыми домами	22 места	216 мест
		100/18	Жилые зоны	41 место	
		100/19	Жилые зоны	153 места	
1.3.11	Объекты культурно-досугового (клубного) типа	101/7	Зона застройки индивидуальными жилыми домами	6 мест	-

№ п/п[1]	Наименование объекта (назначение объекта)	Номер функциональной зоны[2]	Наименование функциональной зоны	Характеристика объекта	
				Расчетная потребность для функциональной зоны[3]	Расчетная потребность для группы функциональных зон[3]
1.3.12	Объекты культурно-досугового (клубного) типа	101/12	Зона застройки индивидуальными жилыми домами	5 мест	111 мест
		101/13	Зона застройки индивидуальными жилыми домами	19 мест	
		101/14	Зона застройки индивидуальными жилыми домами	4 места	
		101/15	Зона застройки индивидуальными жилыми домами	8 мест	
		100/24	Жилые зоны	75 мест	
1.3.13	Объекты культурно-досугового (клубного) типа	101/9	Зона застройки индивидуальными жилыми домами	34 места	84 места
		101/10	Зона застройки индивидуальными жилыми домами	14 мест	
		101/11	Зона застройки индивидуальными жилыми домами	30 мест	
		301/4	Многофункциональная общественно-деловая зона	6 мест	
1.3.14	Объекты культурно-досугового (клубного) типа	101/17	Зона застройки индивидуальными жилыми домами	1 место	64 места
		101/18	Зона застройки индивидуальными жилыми домами	0 мест	
		101/9	Зона застройки индивидуальными жилыми домами	17 мест	
		101/ 20	Зона застройки индивидуальными жилыми домами	14 мест	
		100/29	Жилые зоны	17 мест	
		100/30	Жилые зоны	1 место	
		100/31	Жилые зоны	14 мест	

№ п/п[1]	Наименование объекта (назначение объекта)	Номер функциональной зоны[2]	Наименование функциональной зоны	Характеристика объекта	
				Расчетная потребность для функциональной зоны[3]	Расчетная потребность для группы функциональных зон[3]
1.3.15	Объекты культурно-досугового (клубного) типа	101/21	Зона застройки индивидуальными жилыми домами	35 мест	82 места
		101/26	Зона застройки индивидуальными жилыми домами	0 мест	
		100/33	Жилые зоны	39 мест	
		100/34	Жилые зоны	3 места	
		100/35	Жилые зоны	1 место	
		100/37	Жилые зоны	0 мест	
		100/50	Жилые зоны	4 места	
1.3.16	Объекты культурно-досугового (клубного) типа	101/22	Зона застройки индивидуальными жилыми домами	0 мест	56 мест
		101/23	Зона застройки индивидуальными жилыми домами	4 места	
		101/24	Зона застройки индивидуальными жилыми домами	11 мест	
		101/25	Зона застройки индивидуальными жилыми домами	1 мест	
		100/27	Жилые зоны	2 места	
		100/28	Жилые зоны	1 место	
		100/36	Жилые зоны	2 места	
		100/38	Жилые зоны	3 места	
		200/2	Зона смешанной и общественно-деловой застройки	32 места	
1.3.17	Объекты культурно-досугового (клубного) типа	100/32	Жилые зоны	77 мест	230 мест
		100/39	Жилые зоны	91 место	
		100/40	Жилые зоны	62 места	
1.3.18		100/41	Жилые зоны	9 мест	308 мест

№ п/п[1]	Наименование объекта (назначение объекта)	Номер функциональной зоны[2]	Наименование функциональной зоны	Характеристика объекта	
				Расчетная потребность для функциональной зоны[3]	Расчетная потребность для группы функциональных зон[3]
	Объекты культурно-досугового (клубного) типа	100/43	Жилые зоны	109 мест	
		100/44	Жилые зоны	82 места	
		100/45	Жилые зоны	108 мест	
1.3.19	Объекты культурно-досугового (клубного) типа	101/30	Зона застройки индивидуальными жилыми домами	1 место	249 мест
		100/46	Жилые зоны	248 мест	
1.3.20	Объекты культурно-досугового (клубного) типа	101/29	Зона застройки индивидуальными жилыми домами	62 места	75 мест
		100/42	Жилые зоны	7 мест	
		100/47	Жилые зоны	6 мест	
1.3.21	Объекты культурно-досугового (клубного) типа	101/31	Зона застройки индивидуальными жилыми домами	41 место	44 места
		101/32	Зона застройки индивидуальными жилыми домами	3 места	
		100/48	Жилые зоны	0 мест	
1.3.22	Объекты культурно-досугового (клубного) типа	101/27	Зона застройки индивидуальными жилыми домами	0 мест	2 места
		101/28	Зона застройки индивидуальными жилыми домами	0 мест	
		100/49	Жилые зоны	0 мест	
		300/3	Общественно-деловая зона	2 места	
1.3.23	Объекты культурно-просветительного назначения (библиотеки)	100/1	Жилые зоны	1,2 тыс. ед. хранения	-
1.3.24	Объекты культурно-просветительного назначения (библиотеки)	101/1	Зона застройки индивидуальными жилыми домами	1,4 тыс. ед. хранения	-

№ п/п[1]	Наименование объекта (назначение объекта)	Номер функциональной зоны[2]	Наименование функциональной зоны	Характеристика объекта	
				Расчетная потребность для функциональной зоны[3]	Расчетная потребность для группы функциональных зон[3]
1.3.25	Объекты культурно-просветительного назначения (библиотеки)	101/2	Зона застройки индивидуальными жилыми домами	0,1 тыс. ед. хранения	9,5 тыс. ед. хранения
		101/3	Зона застройки индивидуальными жилыми домами	0,4 тыс. ед. хранения	
		101/4	Зона застройки индивидуальными жилыми домами	0,2 тыс. ед. хранения	
		200/1	Зона смешанной и общественно-деловой застройки	8,8 тыс. ед. хранения	
		301/2	Многофункциональная общественно-деловая зон	0 тыс. ед. хранения	
1.3.26	Объекты культурно-просветительного назначения (библиотеки)	101/6	Зона застройки индивидуальными жилыми домами	0,1 тыс. ед. хранения	10,2 тыс. ед. хранения
		100/9	Жилые зоны	7,3 тыс. ед. хранения	
		100/10	Жилые зоны	2,8 тыс. ед. хранения	
1.3.27	Объекты культурно-просветительного назначения (библиотеки)	100/3	Жилые зоны	11,3 тыс. ед. хранения	37,1 тыс. ед. хранения
		100/5	Жилые зоны	7,7 тыс. ед. хранения	
		100/7	Жилые зоны	3,9 тыс. ед. хранения	
		100/8	Жилые зоны	10 тыс. ед. хранения	
		100/11	Жилые зоны	4,2 тыс. ед. хранения	
1.3.28	Объекты культурно-просветительного назначения (библиотеки)	100/2	Жилые зоны	13,2 тыс. ед. хранения	16,1 тыс. ед. хранения
		100/4	Жилые зоны	2,9 тыс. ед. хранения	
1.3.29	Объекты культурно-просветительного назначения (библиотеки)	100/6	Жилые зоны	9,4 тыс. ед. хранения	19,5 тыс. ед. хранения
		101/8	Зона застройки индивидуальными жилыми домами	0,4 тыс. ед. хранения	
		100/12	Жилые зоны	0,7 тыс. ед. хранения	
		100/13	Жилые зоны	3,9 тыс. ед. хранения	

№ п/п[1]	Наименование объекта (назначение объекта)	Номер функциональной зоны[2]	Наименование функциональной зоны	Характеристика объекта	
				Расчетная потребность для функциональной зоны[3]	Расчетная потребность для группы функциональных зон[3]
		301/1	Многофункциональная общественно-деловая зон	5,1 тыс. ед. хранения	
1.3.30	Объекты культурно-просветительного назначения (библиотеки)	100/14	Жилые зоны	16,8 тыс. ед. хранения	36,3 тыс. ед. хранения
		100/15	Жилые зоны	2,7 тыс. ед. хранения	
		100/20	Жилые зоны	4,4 тыс. ед. хранения	
		100/21	Жилые зоны	2,2 тыс. ед. хранения	
		100/22	Жилые зоны	6,9 тыс. ед. хранения	
		100/23	Жилые зоны	3,3 тыс. ед. хранения	
1.3.31	Объекты культурно-просветительного назначения (библиотеки)	100/16	Жилые зоны	2,5 тыс. ед. хранения	22,5 тыс. ед. хранения
		100/17	Жилые зоны	2,9 тыс. ед. хранения	
		100/25	Жилые зоны	8,2 тыс. ед. хранения	
		100/26	Жилые зоны	3,8 тыс. ед. хранения	
		301/3	Многофункциональная общественно-деловая зона	5,1 тыс. ед. хранения	
1.3.32	Объекты культурно-просветительного назначения (библиотеки)	101/16	Зона застройки индивидуальными жилыми домами	4,1 тыс. ед. хранения	39,6 тыс. ед. хранения
		100/18	Жилые зоны	7,5 тыс. ед. хранения	
		100/19	Жилые зоны	28 тыс. ед. хранения	
1.3.33	Объекты культурно-просветительного назначения (библиотеки)	101/7	Зона застройки индивидуальными жилыми домами	1,1 тыс. ед. хранения	-
1.3.34	Объекты культурно-просветительного назначения (библиотеки)	101/12	Зона застройки индивидуальными жилыми домами	0,9 тыс. ед. хранения	20 тыс. ед. хранения
		101/13	Зона застройки индивидуальными жилыми домами	3,4 тыс. ед. хранения	
		101/14	Зона застройки индивидуальными жилыми домами	0,6 тыс. ед. хранения	

№ п/п[1]	Наименование объекта (назначение объекта)	Номер функциональной зоны[2]	Наименование функциональной зоны	Характеристика объекта	
				Расчетная потребность для функциональной зоны[3]	Расчетная потребность для группы функциональных зон[3]
		101/15	Зона застройки индивидуальными жилыми домами	1,4 тыс. ед. хранения	
		100/24	Жилые зоны	13,7 тыс. ед. хранения	
1.3.35	Объекты культурно-просветительного назначения (библиотеки)	101/9	Зона застройки индивидуальными жилыми домами	6,2 тыс. ед. хранения	15,1 тыс. ед. хранения
		101/10	Зона застройки индивидуальными жилыми домами	2,5 тыс. ед. хранения	
		101/11	Зона застройки индивидуальными жилыми домами	5,4 тыс. ед. хранения	
		301/4	Многофункциональная общественно-деловая зона	1 тыс. ед. хранения	
1.3.36	Объекты культурно-просветительного назначения (библиотеки)	101/17	Зона застройки индивидуальными жилыми домами	0,1 тыс. ед. хранения	11,7 тыс. ед. хранения
		101/18	Зона застройки индивидуальными жилыми домами	0 тыс. ед. хранения	
		101/19	Зона застройки индивидуальными жилыми домами	3,1 тыс. ед. хранения	
		101/20	Зона застройки индивидуальными жилыми домами	2,6 тыс. ед. хранения	
		100/29	Жилые зоны	3,1 тыс. ед. хранения	
		100/30	Жилые зоны	0,3 тыс. ед. хранения	
		100/31	Жилые зоны	2,5 тыс. ед. хранения	
1.3.37	Объекты культурно-просветительного назначения (библиотеки)	101/21	Зона застройки индивидуальными жилыми домами	6,4 тыс. ед. хранения	15,3 тыс. ед. хранения
		101/26	Зона застройки индивидуальными жилыми домами	0,1 тыс. ед. хранения	
		100/33	Жилые зоны	7,2 тыс. ед. хранения	
		100/34	Жилые зоны	0,6 тыс. ед. хранения	

№ п/п[1]	Наименование объекта (назначение объекта)	Номер функциональной зоны[2]	Наименование функциональной зоны	Характеристика объекта	
				Расчетная потребность для функциональной зоны[3]	Расчетная потребность для группы функциональных зон[3]
		100/35	Жилые зоны	0,1 тыс. ед. хранения	
		100/37	Жилые зоны	0,1 тыс. ед. хранения	
		100/50	Жилые зоны	0,8 тыс. ед. хранения	
1.3.38	Объекты культурно-просветительного назначения (библиотеки)	101/22	Зона застройки индивидуальными жилыми домами	0,1 тыс. ед. хранения	10,2 тыс. ед. хранения
		101/23	Зона застройки индивидуальными жилыми домами	0,7 тыс. ед. хранения	
		101/24	Зона застройки индивидуальными жилыми домами	2,1 тыс. ед. хранения	
		101/25	Зона застройки индивидуальными жилыми домами	0,1 тыс. ед. хранения	
		100/27	Жилые зоны	0,3 тыс. ед. хранения	
		100/28	Жилые зоны	0,2 тыс. ед. хранения	
		100/36	Жилые зоны	0,4 тыс. ед. хранения	
		100/38	Жилые зоны	0,5 тыс. ед. хранения	
		200/2	Зона смешанной и общественно-деловой застройки	5,8 тыс. ед. хранения	
1.3.39	Объекты культурно-просветительного назначения (библиотеки)	100/32	Жилые зоны	14,1 тыс. ед. хранения	42 тыс. ед. хранения
		100/39	Жилые зоны	16,6 тыс. ед. хранения	
		100/40	Жилые зоны	11,3 тыс. ед. хранения	
1.3.40	Объекты культурно-просветительного назначения (библиотеки)	100/41	Жилые зоны	1,6 тыс. ед. хранения	56,2 тыс. ед. хранения
		100/43	Жилые зоны	19,9 тыс. ед. хранения	
		100/44	Жилые зоны	15 тыс. ед. хранения	
		100/45	Жилые зоны	19,7 тыс. ед. хранения	
1.3.41	Объекты культурно-просветительного назначения (библиотеки)	101/30	Зона застройки индивидуальными жилыми домами	0,3 тыс. ед. хранения	45,6 тыс. ед. хранения
		100/46	Жилые зоны	45,3 тыс. ед. хранения	

№ п/п[1]	Наименование объекта (назначение объекта)	Номер функциональной зоны[2]	Наименование функциональной зоны	Характеристика объекта	
				Расчетная потребность для функциональной зоны[3]	Расчетная потребность для группы функциональных зон[3]
1.3.42	Объекты культурно-просветительного назначения (библиотеки)	101/29	Зона застройки индивидуальными жилыми домами	11,3 тыс. ед. хранения	13,6 тыс. ед. хранения
		100/42	Жилые зоны	1,2 тыс. ед. хранения	
		100/47	Жилые зоны	1,1 тыс. ед. хранения	
1.3.43	Объекты культурно-просветительного назначения (библиотеки)	101/31	Зона застройки индивидуальными жилыми домами	7,6 тыс. ед. хранения	8,3 тыс. ед. хранения
		101/32	Зона застройки индивидуальными жилыми домами	0,6 тыс. ед. хранения	
		100/48	Жилые зоны	0,1 тыс. ед. хранения	
1.3.44	Объекты культурно-просветительного назначения (библиотеки)	101/27	Зона застройки индивидуальными жилыми домами	0 тыс. ед. хранения	0,5 тыс. ед. хранения
		101/28	Зона застройки индивидуальными жилыми домами	0 тыс. ед. хранения	
		100/49	Жилые зоны	0,1 тыс. ед. хранения	
		300/3	Общественно-деловая зона	0,4 тыс. ед. хранения	

[1] Порядковый номер объекта местного значения на карте планируемого размещения объектов местного значения;
[2] Индивидуальный номер функциональной зоны, в том числе обозначающий местоположение объекта;
[3] Расчетная потребность включает в себя мощность в соответствующих существующих объектах местного значения. Характеристика может быть уточнена при разработке документации по планировке территории.

1.4. Сведения о видах, назначении, наименованиях, основных характеристиках и местоположении планируемых для размещения объектов местного значения **в области физической культуры и спорта**

Таблица 1.4.1

№ п/п[1]	Наименование объекта (назначение объекта)	Номер функциональной зоны[2]	Наименование функциональной зоны	Характеристика объекта	
				Расчетная потребность для функциональной зоны[3]	Расчетная потребность для группы функциональных зон[3]
1.4.1	Спортивные залы общего пользования	100/1	Жилые зоны	64 кв. м площади пола	-
1.4.2	Спортивные залы общего пользования	101/1	Зона застройки индивидуальными жилыми домами	73 кв. м площади пола	-
1.4.3	Спортивные залы общего пользования	101/2	Зона застройки индивидуальными жилыми домами	8 кв. м площади пола	504 кв. м площади пола
		101/3	Зона застройки индивидуальными жилыми домами	21 кв. м площади пола	
		101/4	Зона застройки индивидуальными жилыми домами	11 кв. м площади пола	
		200/1	Зона смешанной и общественно-деловой застройки	463 кв. м площади пола	
		301/2	Многофункциональная общественно-деловая зон	1 кв. м площади пола	
1.4.4	Спортивные залы общего пользования	101/6	Зона застройки индивидуальными жилыми домами	3 кв. м площади пола	531 кв. м площади пола
		100/9	Жилые зоны	380 кв. м площади пола	
		100/10	Жилые зоны	148 кв. м площади пола	
1.4.5	Спортивные залы общего пользования	100/3	Жилые зоны	592 кв. м площади пола	1940 кв. м площади пола
		100/5	Жилые зоны	403 кв. м площади пола	
		100/7	Жилые зоны	202 кв. м площади пола	
		100/8	Жилые зоны	524 кв. м площади пола	

№ п/п[1]	Наименование объекта (назначение объекта)	Номер функциональной зоны[2]	Наименование функциональной зоны	Характеристика объекта	
				Расчетная потребность для функциональной зоны[3]	Расчетная потребность для группы функциональных зон[3]
		100/11	Жилые зоны	219 кв. м площади пола	
1.4.6	Спортивные залы общего пользования	100/2	Жилые зоны	693 кв. м площади пола	844 кв. м площади пола
		100/4	Жилые зоны	151 кв. м площади пола	
1.4.7	Спортивные залы общего пользования	100/6	Жилые зоны	492 кв. м площади пола	1021 кв. м площади пола
		101/8	Зона застройки индивидуальными жилыми домами	21 кв. м площади пола	
		100/12	Жилые зоны	34 кв. м площади пола	
		100/13	Жилые зоны	205 кв. м площади пола	
		301/1	Многофункциональная общественно-деловая зон	269 кв. м площади пола	
1.4.8	Спортивные залы общего пользования	100/14	Жилые зоны	879 кв. м площади пола	1901 кв. м площади пола
		100/15	Жилые зоны	143 кв. м площади пола	
		100/20	Жилые зоны	232 кв. м площади пола	
		100/21	Жилые зоны	114 кв. м площади пола	
		100/22	Жилые зоны	362 кв. м площади пола	
		100/23	Жилые зоны	171 кв. м площади пола	
1.4.9	Спортивные залы общего пользования	100/16	Жилые зоны	129 кв. м площади пола	1176 кв. м площади пола
		100/17	Жилые зоны	150 кв. м площади пола	
		100/25	Жилые зоны	429 кв. м площади пола	
		100/26	Жилые зоны	199 кв. м площади пола	
		301/3	Многофункциональная общественно-деловая зона	269 кв. м площади пола	
1.4.10	Спортивные залы общего пользования	101/16	Зона застройки индивидуальными жилыми домами	213 кв. м площади пола	2075 кв. м площади пола
		100/18	Жилые зоны	395 кв. м площади пола	

№ п/п[1]	Наименование объекта (назначение объекта)	Номер функциональной зоны[2]	Наименование функциональной зоны	Характеристика объекта	
				Расчетная потребность для функциональной зоны[3]	Расчетная потребность для группы функциональных зон[3]
		100/19	Жилые зоны	1467 кв. м площади пола	
1.4.11	Спортивные залы общего пользования	101/7	Зона застройки индивидуальными жилыми домами	59 кв. м площади пола	-
1.4.12	Спортивные залы общего пользования	101/12	Зона застройки индивидуальными жилыми домами	48 кв. м площади пола	1056 кв. м площади пола
		101/13	Зона застройки индивидуальными жилыми домами	180 кв. м площади пола	
		101/14	Зона застройки индивидуальными жилыми домами	34 кв. м площади пола	
		101/15	Зона застройки индивидуальными жилыми домами	75 кв. м площади пола	
		100/24	Жилые зоны	719 кв. м площади пола	
1.4.13	Спортивные залы общего пользования	101/9	Зона застройки индивидуальными жилыми домами	323 кв. м площади пола	793 кв. м площади пола
		101/10	Зона застройки индивидуальными жилыми домами	131 кв. м площади пола	
		101/11	Зона застройки индивидуальными жилыми домами	284 кв. м площади пола	
		301/4	Многофункциональная общественно-деловая зона	55 кв. м площади пола	
1.4.14	Спортивные залы общего пользования	101/17	Зона застройки индивидуальными жилыми домами	7 кв. м площади пола	620 кв. м площади пола
		101/18	Зона застройки индивидуальными жилыми домами	1 кв. м площади пола	
		101/19	Зона застройки индивидуальными жилыми домами	165 кв. м площади пола	

№ п/п[1]	Наименование объекта (назначение объекта)	Номер функциональной зоны[2]	Наименование функциональной зоны	Характеристика объекта	
				Расчетная потребность для функциональной зоны[3]	Расчетная потребность для группы функциональных зон[3]
		101/20	Зона застройки индивидуальными жилыми домами	139 кв. м площади пола	
		100/29	Жилые зоны	162 кв. м площади пола	
		100/30	Жилые зоны	13 кв. м площади пола	
		100/31	Жилые зоны	133 кв. м площади пола	
1.4.15	Спортивные залы общего пользования	101/21	Зона застройки индивидуальными жилыми домами	337 кв. м площади пола	796 кв. м площади пола
		101/26	Зона застройки индивидуальными жилыми домами	3 кв. м площади пола	
		100/33	Жилые зоны	378 кв. м площади пола	
		100/34	Жилые зоны	29 кв. м площади пола	
		100/35	Жилые зоны	5 кв. м площади пола	
		100/37	Жилые зоны	4 кв. м площади пола	
		100/50	Жилые зоны	40 кв. м площади пола	
1.4.16	Спортивные залы общего пользования	101/22	Зона застройки индивидуальными жилыми домами	4 кв. м площади пола	532 кв. м площади пола
		101/23	Зона застройки индивидуальными жилыми домами	38 кв. м площади пола	
		101/24	Зона застройки индивидуальными жилыми домами	108 кв. м площади пола	
		101/25	Зона застройки индивидуальными жилыми домами	5 кв. м площади пола	
		100/27	Жилые зоны	15 кв. м площади пола	
		100/28	Жилые зоны	10 кв. м площади пола	
		100/36	Жилые зоны	21 кв. м площади пола	

№ п/п[1]	Наименование объекта (назначение объекта)	Номер функциональной зоны[2]	Наименование функциональной зоны	Характеристика объекта	
				Расчетная потребность для функциональной зоны[3]	Расчетная потребность для группы функциональных зон[3]
		100/38	Жилые зоны	27 кв. м площади пола	
		200/2	Зона смешанной и общественно-деловой застройки	304 кв. м площади пола	
1.4.17	Спортивные залы общего пользования	100/32	Жилые зоны	736 кв. м площади пола	2201 кв. м площади пола
		100/39	Жилые зоны	872 кв. м площади пола	
		100/40	Жилые зоны	593 кв. м площади пола	
1.4.18	Спортивные залы общего пользования	100/41	Жилые зоны	85 кв. м площади пола	2944 кв. м площади пола
		100/43	Жилые зоны	1044 кв. м площади пола	
		100/44	Жилые зоны	783 кв. м площади пола	
		100/45	Жилые зоны	1032 кв. м площади пола	
1.4.19	Спортивные залы общего пользования	101/30	Зона застройки индивидуальными жилыми домами	13 кв. м площади пола	2385 кв. м площади пола
		100/46	Жилые зоны	2372 кв. м площади пола	
1.4.20	Спортивные залы общего пользования	101/29	Зона застройки индивидуальными жилыми домами	592 кв. м площади пола	713 кв. м площади пола
		100/42	Жилые зоны	63 кв. м площади пола	
		100/47	Жилые зоны	58 кв. м площади пола	
1.4.21	Спортивные залы общего пользования	101/31	Зона застройки индивидуальными жилыми домами	396 кв. м площади пола	433 кв. м площади пола
		101/32	Зона застройки индивидуальными жилыми домами	33 кв. м площади пола	
		100/48	Жилые зоны	4 кв. м площади пола	
1.4.22	Спортивные залы общего пользования	101/27	Зона застройки индивидуальными жилыми домами	2 кв. м площади пола	31 кв. м площади пола

№ п/п[1]	Наименование объекта (назначение объекта)	Номер функциональной зоны[2]	Наименование функциональной зоны	Характеристика объекта	
				Расчетная потребность для функциональной зоны[3]	Расчетная потребность для группы функциональных зон[3]
		101/28	Зона застройки индивидуальными жилыми домами	1 кв. м площади пола	
		100/49	Жилые зоны	4 кв. м площади пола	
		300/3	Общественно-деловая зона	24 кв. м площади пола	
1.4.23	Плоскостные спортивные сооружения	100/1	Жилые зоны	0,06 га	-
1.4.24	Плоскостные спортивные сооружения	101/1	Зона застройки индивидуальными жилыми домами	0,07 га	-
1.4.25	Плоскостные спортивные сооружения	101/2	Зона застройки индивидуальными жилыми домами	0,01 га	0,46 га
		101/3	Зона застройки индивидуальными жилыми домами	0,02 га	
		101/4	Зона застройки индивидуальными жилыми домами	0,01 га	
		200/1	Зона смешанной и общественно-деловой застройки	0,42 га	
		301/2	Многофункциональная общественно-деловая зон	0 га	
1.4.26	Плоскостные спортивные сооружения	101/6	Зона застройки индивидуальными жилыми домами	0 га	0,48 га
		100/9	Жилые зоны	0,35 га	
		100/10	Жилые зоны	0,13 га	
1.4.27		100/3	Жилые зоны	0,54 га	1,77 га
		100/5	Жилые зоны	0,37 га	

№ п/п[1]	Наименование объекта (назначение объекта)	Номер функциональной зоны[2]	Наименование функциональной зоны	Характеристика объекта	
				Расчетная потребность для функциональной зоны[3]	Расчетная потребность для группы функциональных зон[3]
	Плоскостные спортивные сооружения	100/7	Жилые зоны	0,18 га	
		100/8	Жилые зоны	0,48 га	
		100/11	Жилые зоны	0,2 га	
1.4.28	Плоскостные спортивные сооружения	100/2	Жилые зоны	0,63 га	0,77 га
		100/4	Жилые зоны	0,14 га	
1.4.29	Плоскостные спортивные сооружения	100/6	Жилые зоны	0,45 га	0,93 га
		101/8	Зона застройки индивидуальными жилыми домами	0,02 га	
		100/12	Жилые зоны	0,03 га	
		100/13	Жилые зоны	0,19 га	
		301/1	Многофункциональная общественно-деловая зон	0,24 га	
1.4.30	Плоскостные спортивные сооружения	100/14	Жилые зоны	0,8 га	1,73 га
		100/15	Жилые зоны	0,13 га	
		100/20	Жилые зоны	0,21 га	
		100/21	Жилые зоны	0,1 га	
		100/22	Жилые зоны	0,33 га	
		100/23	Жилые зоны	0,16 га	
1.4.31	Плоскостные спортивные сооружения	100/16	Жилые зоны	0,12 га	1,07 га
		100/17	Жилые зоны	0,14 га	
		100/25	Жилые зоны	0,39 га	
		100/26	Жилые зоны	0,18 га	
		301/3	Многофункциональная общественно-деловая зона	0,24 га	

№ п/п[1]	Наименование объекта (назначение объекта)	Номер функциональной зоны[2]	Наименование функциональной зоны	Характеристика объекта	
				Расчетная потребность для функциональной зоны[3]	Расчетная потребность для группы функциональных зон[3]
1.4.32	Плоскостные спортивные сооружения	101/16	Зона застройки индивидуальными жилыми домами	0,19 га	1,88 га
		100/18	Жилые зоны	0,36 га	
		100/19	Жилые зоны	1,33 га	
1.4.33	Плоскостные спортивные сооружения	101/7	Зона застройки индивидуальными жилыми домами	0,05 га	-
1.4.34	Плоскостные спортивные сооружения	101/12	Зона застройки индивидуальными жилыми домами	0,04 га	0,95 га
		101/13	Зона застройки индивидуальными жилыми домами	0,16 га	
		101/14	Зона застройки индивидуальными жилыми домами	0,03 га	
		101/15	Зона застройки индивидуальными жилыми домами	0,07 га	
		100/24	Жилые зоны	0,65 га	
1.4.35	Плоскостные спортивные сооружения	101/9	Зона застройки индивидуальными жилыми домами	0,29 га	0,72 га
		101/10	Зона застройки индивидуальными жилыми домами	0,12 га	
		101/11	Зона застройки индивидуальными жилыми домами	0,26 га	
		301/4	Многофункциональная общественно-деловая зона	0,05 га	
1.4.36		101/17	Зона застройки индивидуальными жилыми домами	0,01 га	0,57 га

№ п/п[1]	Наименование объекта (назначение объекта)	Номер функциональной зоны[2]	Наименование функциональной зоны	Характеристика объекта	
				Расчетная потребность для функциональной зоны[3]	Расчетная потребность для группы функциональных зон[3]
	Плоскостные спортивные сооружения	101/18	Зона застройки индивидуальными жилыми домами	0 га	
		101/19	Зона застройки индивидуальными жилыми домами	0,15 га	
		101/20	Зона застройки индивидуальными жилыми домами	0,13 га	
		100/29	Жилые зоны	0,15 га	
		100/30	Жилые зоны	0,01 га	
		100/31	Жилые зоны	0,12 га	
1.4.37	Плоскостные спортивные сооружения	101/21	Зона застройки индивидуальными жилыми домами	0,31 га	0,72 га
		101/26	Зона застройки индивидуальными жилыми домами	0 га	
		100/33	Жилые зоны	0,34 га	
		100/34	Жилые зоны	0,03 га	
		100/35	Жилые зоны	0 га	
		100/37	Жилые зоны	0 га	
		100/50	Жилые зоны	0,04 га	
1.4.38	Плоскостные спортивные сооружения	101/22	Зона застройки индивидуальными жилыми домами	0 га	0,47 га
		101/23	Зона застройки индивидуальными жилыми домами	0,03 га	
		101/24	Зона застройки индивидуальными жилыми домами	0,1 га	
		101/25	Зона застройки индивидуальными жилыми домами	0 га	

№ п/п[1]	Наименование объекта (назначение объекта)	Номер функциональной зоны[2]	Наименование функциональной зоны	Характеристика объекта	
				Расчетная потребность для функциональной зоны[3]	Расчетная потребность для группы функциональных зон[3]
		100/27	Жилые зоны	0,01 га	
		100/28	Жилые зоны	0,01 га	
		100/36	Жилые зоны	0,02 га	
		100/38	Жилые зоны	0,02 га	
		200/2	Зона смешанной и общественно-деловой застройки	0,28 га	
1.4.39	Плоскостные спортивные сооружения	100/32	Жилые зоны	0,67 га	2 га
		100/39	Жилые зоны	0,79 га	
		100/40	Жилые зоны	0,54 га	
1.4.40	Плоскостные спортивные сооружения	100/41	Жилые зоны	0,08 га	2,68 га
		100/43	Жилые зоны	0,95 га	
		100/44	Жилые зоны	0,71 га	
		100/45	Жилые зоны	0,94 га	
1.4.41	Плоскостные спортивные сооружения	101/30	Зона застройки индивидуальными жилыми домами	0,01 га	2,17 га
		100/46	Жилые зоны	2,16 га	
1.4.42	Плоскостные спортивные сооружения	101/29	Зона застройки индивидуальными жилыми домами	0,54 га	0,65 га
		100/42	Жилые зоны	0,06 га	
		100/47	Жилые зоны	0,05 га	
1.4.43	Плоскостные спортивные сооружения	101/31	Зона застройки индивидуальными жилыми домами	0,36 га	0,39 га
		101/32	Зона застройки индивидуальными жилыми домами	0,03 га	
		100/48	Жилые зоны	0 га	

№ п/п[1]	Наименование объекта (назначение объекта)	Номер функциональной зоны[2]	Наименование функциональной зоны	Характеристика объекта	
				Расчетная потребность для функциональной зоны[3]	Расчетная потребность для группы функциональных зон[3]
1.4.44	Плоскостные спортивные сооружения	101/27	Зона застройки индивидуальными жилыми домами	0 га	0,02 га
		101/28	Зона застройки индивидуальными жилыми домами	0 га	
		100/49	Жилые зоны	0 га	
		300/3	Общественно-деловая зона	0,02 га	
1.4.45	Плавательные бассейны	100/1	Жилые зоны	7 кв. м зеркала воды	-
1.4.46	Плавательные бассейны	101/1	Зона застройки индивидуальными жилыми домами	8 кв. м зеркала воды	-
1.4.47	Плавательные бассейны	101/2	Зона застройки индивидуальными жилыми домами	1 кв. м зеркала воды	57 кв. м зеркала воды
		101/3	Зона застройки индивидуальными жилыми домами	2 кв. м зеркала воды	
		101/4	Зона застройки индивидуальными жилыми домами	1 кв. м зеркала воды	
		200/1	Зона смешанной и общественно-деловой застройки	53 кв. м зеркала воды	
		301/2	Многофункциональная общественно-деловая зон	0 кв. м зеркала воды	
1.4.48	Плавательные бассейны	101/6	Зона застройки индивидуальными жилыми домами	0 кв. м зеркала воды	60 кв. м зеркала воды
		100/9	Жилые зоны	43 кв. м зеркала воды	
		100/10	Жилые зоны	17 кв. м зеркала воды	
1.4.49	Плавательные бассейны	100/3	Жилые зоны	67 кв. м зеркала воды	221 кв. м зеркала воды
		100/5	Жилые зоны	46 кв. м зеркала воды	

№ п/п[1]	Наименование объекта (назначение объекта)	Номер функциональной зоны[2]	Наименование функциональной зоны	Характеристика объекта	
				Расчетная потребность для функциональной зоны[3]	Расчетная потребность для группы функциональных зон[3]
		100/7	Жилые зоны	23 кв. м зеркала воды	
		100/8	Жилые зоны	60 кв. м зеркала воды	
		100/11	Жилые зоны	25 кв. м зеркала воды	
1.4.50	Плавательные бассейны	100/2	Жилые зоны	79 кв. м зеркала воды	96 кв. м зеркала воды
		100/4	Жилые зоны	17 кв. м зеркала воды	
1.4.51	Плавательные бассейны	100/6	Жилые зоны	56 кв. м зеркала воды	116 кв. м зеркала воды
		101/8	Зона застройки индивидуальными жилыми домами	2 кв. м зеркала воды	
		100/12	Жилые зоны	4 кв. м зеркала воды	
		100/13	Жилые зоны	23 кв. м зеркала воды	
		301/1	Многофункциональная общественно-деловая зон	31 кв. м зеркала воды	
1.4.52	Плавательные бассейны	100/14	Жилые зоны	100 кв. м зеркала воды	215 кв. м зеркала воды
		100/15	Жилые зоны	16 кв. м зеркала воды	
		100/20	Жилые зоны	26 кв. м зеркала воды	
		100/21	Жилые зоны	13 кв. м зеркала воды	
		100/22	Жилые зоны	41 кв. м зеркала воды	
		100/23	Жилые зоны	19 кв. м зеркала воды	
1.4.53	Плавательные бассейны	100/16	Жилые зоны	15 кв. м зеркала воды	135 кв. м зеркала воды
		100/17	Жилые зоны	17 кв. м зеркала воды	
		100/25	Жилые зоны	49 кв. м зеркала воды	
		100/26	Жилые зоны	23 кв. м зеркала воды	
		301/3	Многофункциональная общественно-деловая зона	31 кв. м зеркала воды	

№ п/п[1]	Наименование объекта (назначение объекта)	Номер функциональной зоны[2]	Наименование функциональной зоны	Характеристика объекта	
				Расчетная потребность для функциональной зоны[3]	Расчетная потребность для группы функциональных зон[3]
1.4.54	Плавательные бассейны	101/16	Зона застройки индивидуальными жилыми домами	24 кв. м зеркала воды	236 кв. м зеркала воды
		100/18	Жилые зоны	45 кв. м зеркала воды	
		100/19	Жилые зоны	167 кв. м зеркала воды	
1.4.55	Плавательные бассейны	101/7	Зона застройки индивидуальными жилыми домами	7 кв. м зеркала воды	-
1.4.56	Плавательные бассейны	101/12	Зона застройки индивидуальными жилыми домами	5 кв. м зеркала воды	119 кв. м зеркала воды
		101/13	Зона застройки индивидуальными жилыми домами	20 кв. м зеркала воды	
		101/14	Зона застройки индивидуальными жилыми домами	4 кв. м зеркала воды	
		101/15	Зона застройки индивидуальными жилыми домами	8 кв. м зеркала воды	
		100/24	Жилые зоны	82 кв. м зеркала воды	
1.4.57	Плавательные бассейны	101/9	Зона застройки индивидуальными жилыми домами	37 кв. м зеркала воды	90 кв. м зеркала воды
		101/10	Зона застройки индивидуальными жилыми домами	15 кв. м зеркала воды	
		101/11	Зона застройки индивидуальными жилыми домами	32 кв. м зеркала воды	
		301/4	Многофункциональная общественно-деловая зона	6 кв. м зеркала воды	
1.4.58	Плавательные бассейны	101/17	Зона застройки индивидуальными жилыми домами	1 кв. м зеркала воды	71 кв. м зеркала воды

№ п/п[1]	Наименование объекта (назначение объекта)	Номер функциональной зоны[2]	Наименование функциональной зоны	Характеристика объекта	
				Расчетная потребность для функциональной зоны[3]	Расчетная потребность для группы функциональных зон[3]
		101/18	Зона застройки индивидуальными жилыми домами	0 кв. м зеркала воды	
		101/19	Зона застройки индивидуальными жилыми домами	19 кв. м зеркала воды	
		101/20	Зона застройки индивидуальными жилыми домами	16 кв. м зеркала воды	
		100/29	Жилые зоны	18 кв. м зеркала воды	
		100/30	Жилые зоны	2 кв. м зеркала воды	
		100/31	Жилые зоны	15 кв. м зеркала воды	
1.4.59	Плавательные бассейны	101/21	Зона застройки индивидуальными жилыми домами	38 кв. м зеркала воды	91 кв. м зеркала воды
		101/26	Зона застройки индивидуальными жилыми домами	0 кв. м зеркала воды	
		100/33	Жилые зоны	43 кв. м зеркала воды	
		100/34	Жилые зоны	3 кв. м зеркала воды	
		100/35	Жилые зоны	1 кв. м зеркала воды	
		100/37	Жилые зоны	1 кв. м зеркала воды	
		100/50	Жилые зоны	5 кв. м зеркала воды	
1.4.60	Плавательные бассейны	101/22	Зона застройки индивидуальными жилыми домами	0 кв. м зеркала воды	60 кв. м зеркала воды
		101/23	Зона застройки индивидуальными жилыми домами	4 кв. м зеркала воды	
		101/24	Зона застройки индивидуальными жилыми домами	12 кв. м зеркала воды	
		101/25	Зона застройки индивидуальными жилыми домами	1 кв. м зеркала воды	

№ п/п[1]	Наименование объекта (назначение объекта)	Номер функциональной зоны[2]	Наименование функциональной зоны	Характеристика объекта	
				Расчетная потребность для функциональной зоны[3]	Расчетная потребность для группы функциональных зон[3]
		100/27	Жилые зоны	2 кв. м зеркала воды	
		100/28	Жилые зоны	1 кв. м зеркала воды	
		100/36	Жилые зоны	2 кв. м зеркала воды	
		100/38	Жилые зоны	3 кв. м зеркала воды	
		200/2	Зона смешанной и общественно-деловой застройки	35 кв. м зеркала воды	
1.4.61	Плавательные бассейны	100/32	Жилые зоны	84 кв. м зеркала воды	250 кв. м зеркала воды
		100/39	Жилые зоны	99 кв. м зеркала воды	
		100/40	Жилые зоны	67 кв. м зеркала воды	
1.4.62	Плавательные бассейны	100/41	Жилые зоны	10 кв. м зеркала воды	335 кв. м зеркала воды
		100/43	Жилые зоны	119 кв. м зеркала воды	
		100/44	Жилые зоны	89 кв. м зеркала воды	
		100/45	Жилые зоны	117 кв. м зеркала воды	
1.4.63	Плавательные бассейны	101/30	Зона застройки индивидуальными жилыми домами	2 кв. м зеркала воды	272 кв. м зеркала воды
		100/46	Жилые зоны	270 кв. м зеркала воды	
1.4.64	Плавательные бассейны	101/29	Зона застройки индивидуальными жилыми домами	67 кв. м зеркала воды	81 кв. м зеркала воды
		100/42	Жилые зоны	7 кв. м зеркала воды	
		100/47	Жилые зоны	7 кв. м зеркала воды	
1.4.65	Плавательные бассейны	101/31	Зона застройки индивидуальными жилыми домами	45 кв. м зеркала воды	49 кв. м зеркала воды
		101/32	Зона застройки индивидуальными жилыми домами	4 кв. м зеркала воды	
		100/48	Жилые зоны	0 кв. м зеркала воды	

№ п/п[1]	Наименование объекта (назначение объекта)	Номер функциональной зоны[2]	Наименование функциональной зоны	Характеристика объекта	
				Расчетная потребность для функциональной зоны[3]	Расчетная потребность для группы функциональных зон[3]
1.4.66	Плавательные бассейны	101/27	Зона застройки индивидуальными жилыми домами	0 кв. м зеркала воды	3 кв. м зеркала воды
		101/28	Зона застройки индивидуальными жилыми домами	0 кв. м зеркала воды	
		100/49	Жилые зоны	0 кв. м зеркала воды	
		300/3	Общественно-деловая зона	3 кв. м зеркала воды	

[1] Порядковый номер объекта местного значения на карте планируемого размещения объектов местного значения;
[2] Индивидуальный номер функциональной зоны, в том числе обозначающий местоположение объекта;
[3] Расчетная потребность включает в себя мощность в соответствующих существующих объектах местного значения. Характеристика может быть уточнена при разработке документации по планировке территории.

1.5. Сведения о видах, назначении, наименованиях, основных характеристиках и местоположении планируемых для размещения объектов местного значения **в области охраны общественного порядка**

Таблица 1.5.1

№ п/п[1]	Наименование объекта (назначение объекта)	Характеристика объекта (расчетная потребность)[2]
1.5.1	Общественные пункты охраны порядка	9 объектов

[1] Порядковый номер объекта местного значения на карте планируемого размещения объектов местного значения;
[2] Расчетная потребность включает в себя мощность в соответствующих существующих объектах местного значения. Характеристика может быть уточнена при разработке документации по планировке территории.

1.6. Сведения о видах, назначении, наименованиях, основных характеристиках и местоположении планируемых для размещения объектов местного значения **в области ритуальной деятельности**

Таблица 1.6.1

Наименование объекта (назначение объекта)	Характеристика объекта (расчетная потребность)[1]
Объекты ритуального обслуживания (кладбища)	28,87 га

[1] Расчетная потребность включает в себя мощность в соответствующих существующих объектах местного значения. Характеристика может быть уточнена при разработке документации по планировке территории.

Примечание:
Предложений от Исполнительного комитета Зеленодольского муниципального района Республики Татарстан о переводе земель в земли промышленности и иного специального назначения для размещения необходимых территорий кладбищ не было представлено, конкретное местоположение проектных территорий для кладбищ будет уточнено в рамках последующего внесения изменений в документы территориального планирования.

1.7. Сведения о видах, назначении, наименованиях, основных характеристиках и местоположении планируемых для размещения объектов местного значения **в области развития природно-рекреационного каркаса**

Таблица 1.7.1

Общегородского значения (ключевые объекты природно-рекреационного каркаса)					
№ п/п[1]	**Наименование объекта (назначение объекта)**	**Номер функциональной зоны[2]**	**Характеристики объекта**		
			Тип объекта	**Подтип объекта**	**Площадь объекта, га**
1.7.1	Бульвар	600/39	Тематический парк	Экологический парк	2,20
1.7.2	Бульвар	100/44	Тематический парк	Экологический парк	1,80
1.7.3	Бульвар	100/46	Тематический парк	Экологический парк	0,80
1.7.4	Бульвар	100/6, 800/1	Тематический парк	Экологический парк	1,80
1.7.5	Бульвар	101/10	Тематический парк	Экологический парк	1,90
1.7.6	Экопарк	600/31	Тематический парк	Иной вид открытых территорий со специализированным набором услуг в области культуры и отдыха	44,80
1.7.7	Сквер	600/11	Пешеходная зона	Улица (проспект, переулок, бульвар, проезд, набережная)	0,80
1.7.8	Сквер	600/43	Тематический парк	Экологический парк	0,70
1.7.9	Экопарк	600/22	Тематический парк	Экологический парк	6,70
1.7.10	Парк	100/9, 600/19	Тематический парк	Экологический парк	2,20
1.7.11	Экопарк	101/29	Парк культуры и отдыха	Городского значения	1,10
1.7.12	Экопарк	600/47	Тематический парк	Экологический парк	31,40
1.7.13	Сквер	100/30	Пешеходная зона	Сквер	0,60
1.7.14	Сквер	200/3	Тематический парк	Иной вид открытых территорий со специализированным набором услуг в области культуры и отдыха	0,30
1.7.15	Бульвар	600/40	Пешеходная зона	Набережная	4,70

Общегородского значения (ключевые объекты природно-рекреационного каркаса)					
№ п/п[1]	**Наименование объекта (назначение объекта)**	**Номер функциональной зоны[2]**	**Характеристики объекта**		
			Тип объекта	**Подтип объекта**	**Площадь объекта, га**
1.7.16	Бульвар	600/44, 100/46	Пешеходная зона	Набережная	4,2
1.7.17	Сад	600/15	Парк культуры и отдыха	Городского значения	1,00
1.7.18	Парк	600/49	Тематический парк	Иной вид открытых территорий со специализированным набором услуг в области культуры и отдыха	5,60
1.7.19	Парк	600/48	Тематический парк	Иной вид открытых территорий со специализированным набором услуг в области культуры и отдыха	40,90

Районного, в т.ч. микрорайонного значения[3] (потребность на функциональную зону и на группу функциональных зон)						
№ п/п[1]	Наименование объекта (назначение объекта)	Номер функциональной зоны[2]	Характеристики объекта			
			Тип объекта	Подтип объекта	Минимальная площадь объекта в границах функциональной зоны, га	Минимальная площадь объекта для группы функциональных зон, га
1.7.20	Сквер	100/1	Тематический парк	Сквер	0,05	0,05
1.7.21	Сквер	101/1	Тематический парк	Сквер	0,06	0,06
1.7.22	Сквер	101/2	Тематический парк	Сквер	0,01	1,00
		101/4	Тематический парк	Сквер	0,01	
		101/9	Тематический парк	Сквер	0,25	
		200/1	Тематический парк	Сквер	0,73	
1.7.23	Сквер	100/9	Тематический парк	Сквер	0,29	0,52
		100/10	Тематический парк	Сквер	0,23	
1.7.24	Сквер	100/3	Тематический парк	Сквер	0,46	1,50
		100/5	Тематический парк	Сквер	0,31	
		100/7	Тематический парк	Сквер	0,16	
		100/8	Тематический парк	Сквер	0,40	
		100/11	Тематический парк	Сквер	0,17	

Районного, в т.ч. микрорайонного значения[3] (потребность на функциональную зону и на группу функциональных зон)						
№ п/п[1]	**Наименование объекта (назначение объекта)**	**Номер функциональной зоны[2]**	**Характеристики объекта**			
			Тип объекта	**Подтип объекта**	**Минимальная площадь объекта в границах функциональной зоны, га**	**Минимальная площадь объекта для группы функциональных зон, га**
1.7.25	Сквер	100/2	Тематический парк	Сквер	0,54	0,66
		100/4	Тематический парк	Сквер	0,12	
1.7.26	Сквер	100/6	Тематический парк	Сквер	0,38	0,80
		100/12	Тематический парк	Сквер	0,03	
		100/13	Тематический парк	Сквер	0,16	
		101/8	Тематический парк	Сквер	0,02	
		301/1	Тематический парк	Сквер	0,21	
1.7.27	Сквер	100/14	Тематический парк	Сквер	0,68	1,50
		100/15	Тематический парк	Сквер	0,11	
		100/20	Тематический парк	Сквер	0,18	
		100/21	Тематический парк	Сквер	0,10	
		100/22	Тематический парк	Сквер	0,30	
		100/23	Тематический парк	Сквер	0,13	
1.7.28	Сквер	100/18	Тематический парк	Сквер	0,31	1,54

Районного, в т.ч. микрорайонного значения[3] (потребность на функциональную зону и на группу функциональных зон)						
№ п/п[1]	**Наименование объекта (назначение объекта)**	**Номер функциональной зоны[2]**	**Характеристики объекта**			
			Тип объекта	**Подтип объекта**	**Минимальная площадь объекта в границах функциональной зоны, га**	**Минимальная площадь объекта для группы функциональных зон, га**
		100/19	Тематический парк	Сквер	1,13	
		101/16	Тематический парк	Сквер	0,1	
1.7.29	Сквер	101/7	Тематический парк	Сквер	0,05	0,05
1.7.30	Сквер	100/24	Тематический парк	Сквер	0,56	0,83
		101/12	Тематический парк	Сквер	0,04	
		101/13	Тематический парк	Сквер	0,14	
		101/14	Тематический парк	Сквер	0,03	
		101/15	Тематический парк	Сквер	0,06	
1.7.31	Сквер	101/9	Тематический парк	Сквер	0,25	0,36
		101/10	Тематический парк	Сквер	0,01	
		101/11	Тематический парк	Сквер	0,10	
1.7.32	Сквер	100/29	Тематический парк	Сквер	0,25	0,61
		100/30	Тематический парк	Сквер	0,01	
		100/31	Тематический парк	Сквер	0,10	

Районного, в т.ч. микрорайонного значения[3] (потребность на функциональную зону и на группу функциональных зон)						
№ п/п[1]	**Наименование объекта (назначение объекта)**	**Номер функциональной зоны[2]**	**Характеристики объекта**			
			Тип объекта	**Подтип объекта**	**Минимальная площадь объекта в границах функциональной зоны, га**	**Минимальная площадь объекта для группы функциональных зон, га**
		101/17	Тематический парк	Сквер	0,01	
		101/19	Тематический парк	Сквер	0,13	
		101/20	Тематический парк	Сквер	0,11	
1.7.33	Сквер	100/33	Тематический парк	Сквер	0,29	0,63
		100/34	Тематический парк	Сквер	0,02	
		100/51	Тематический парк	Сквер	0,06	
		101/21	Тематический парк	Сквер	0,26	
1.7.34	Сквер	100/28	Тематический парк	Сквер	0,01	0,16
		100/36	Тематический парк	Сквер	0,02	
		100/38	Тематический парк	Сквер	0,02	
		101/23	Тематический парк	Сквер	0,03	
		101/24	Тематический парк	Сквер	0,08	
1.7.35	Сквер	100/32	Тематический парк	Сквер	0,6	1,80
		100/39	Тематический парк	Сквер	0,7	

Районного, в т.ч. микрорайонного значения[3] (потребность на функциональную зону и на группу функциональных зон)						
№ п/п[1]	Наименование объекта (назначение объекта)	Номер функциональной зоны[2]	Характеристики объекта			
			Тип объекта	Подтип объекта	Минимальная площадь объекта в границах функциональной зоны, га	Минимальная площадь объекта для группы функциональных зон, га
		100/40	Тематический парк	Сквер	0,5	
1.7.36	Сквер	100/41	Тематический парк	Сквер	0,07	2,29
		100/43	Тематический парк	Сквер	0,81	
		100/44	Тематический парк	Сквер	0,61	
		100/45	Тематический парк	Сквер	0,80	
1.7.37	Сквер	100/42	Тематический парк	Сквер	0,05	0,61
		100/47	Тематический парк	Сквер	0,10	
		101/29	Тематический парк	Сквер	0,46	
1.7.38	Сквер	101/31	Тематический парк	Сквер	0,31	0,34
		101/32	Тематический парк	Сквер	0,03	

[1] Порядковый номер объекта местного значения на карте планируемого размещения объектов местного значения.
[2] Индивидуальный номер функциональной зоны, в том числе обозначающий местоположение объекта.
[3] Количество и границы объектов местного значения в области развития природно-рекреационного каркаса (озелененных территорий общего пользования районного, в т.ч. микрорайонного значения) определяются проектом планировки территории с учетом требуемой площади.

1.8. Сведения о видах, назначении, наименованиях, основных характеристиках и местоположении планируемых для размещения объектов местного значения **в области электро-, тепло-, газо- и водоснабжения, водоотведения**

Таблица 1.8.1

№ п/п[1]	Наименование объекта (назначение объекта)	Местоположение	Номер функциональной зоны[2]	Вид мероприятия	Характеристика объекта
Водоснабжение					
1.8.1.1	Сети водоснабжения д.315мм	г.Зеленодольск	100/43[3]	Планируемый к реконструкции	0,87 км
1.8.1.2	Сети водоснабжения д 350мм	г.Зеленодольск	-	Планируемый к реконструкции	1,65 км
1.8.1.3	Сети водоснабжения д 350мм	г.Зеленодольск	-	Планируемый к реконструкции	1,02 км
1.8.1.4	Сети водоснабжения д 250мм	г.Зеленодольск	-	Планируемый к реконструкции	2,03 км
1.8.1.5	Сети водоснабжения д 159мм	г.Зеленодольск	-	Планируемый к реконструкции	1,24 км
1.8.1.6	Сети водоснабжения д 300мм	г.Зеленодольск	-	Планируемый к реконструкции	2,22 км
1.8.1.7	Сети водоснабжения д.250мм	г.Зеленодольск	-	Планируемый к реконструкции	0,39 км
1.8.1.8	Сети водоснабжения д.225мм	г.Зеленодольск	-	Планируемый к реконструкции	2,19 км
1.8.1.9	Сети водоснабжения д.300мм	г.Зеленодольск	-	Планируемый к реконструкции	0,98 км
1.8.1.10	Сети водоснабжения д.225мм	г.Зеленодольск	-	Планируемый к реконструкции	1,31 км
1.8.1.11	Сети водоснабжения д.159мм	г.Зеленодольск	-	Планируемый к размещению	0,60 км
1.8.1.12	Сети водоснабжения д.225мм	г.Зеленодольск	200/1[3]	Планируемый к размещению	0,10 км
1.8.1.13	Сети водоснабжения д.250мм	г.Зеленодольск	100/23[3]	Планируемый к размещению	0,10 км
1.8.1.14	Сети водоснабжения д.250мм	г.Зеленодольск	-	Планируемый к реконструкции	2,37 км
1.8.1.15	Сети водоснабжения д.110мм	г.Зеленодольск	101/10, 101/11[3]	Планируемый к размещению	5,62 км
1.8.1.16	Сети водоснабжения д.110мм	г.Зеленодольск	101/13[3]	Планируемый к размещению	3,75 км
1.8.1.17	Сети водоснабжения д.225мм	г.Зеленодольск	100/29[3]	Планируемый к размещению	0,77 км
1.8.1.18	Сети водоснабжения д.250мм	г.Зеленодольск	400/18[3]	Планируемый к размещению	0,74 км
1.8.1.19	Сети водоснабжения д.225мм	г.Зеленодольск	200/2[3]	Планируемый к размещению	1,70 км

№ п/п[1]	Наименование объекта (назначение объекта)	Местоположение	Номер функциональной зоны[2]	Вид мероприятия	Характеристика объекта
1.8.1.20	Сети водоснабжения д.160мм	г.Зеленодольск	100/50[3]	Планируемый к размещению	0,21 км
1.8.1.21	Сети водоснабжения д.160мм	г.Зеленодольск	100/36[3]	Планируемый к размещению	0,13 км
1.8.1.22	Сети водоснабжения д.110мм	г.Зеленодольск	101/31	Планируемый к размещению	5,82 км
1.8.1.23	Сети водоснабжения д.225мм	г.Зеленодольск	100/47[3]	Планируемый к размещению	0,20 км
1.8.1.24	Сети водоснабжения д.500мм	г.Зеленодольск	400/0.3[3]	Планируемый к размещению	11,86 км
1.8.1.25	Водозабор	г.Зеленодольск	400/0.3	Планируемый к размещению	5000 куб.м/сут
1.8.1.26	Водозабор	г.Зеленодольск	400/19	Планируемый к размещению	100 куб.м/сут
1.8.1.27	Сети водоснабжения д.110мм	г.Зеленодольск	101/32	Планируемый к размещению	1,45 км
Водоотведение					
1.8.2.1	Канализация самотечная д.200мм	г.Зеленодольск	-	Планируемый к реконструкции	1,28 км
1.8.2.2	Канализация самотечная д.300 мм	г.Зеленодольск	-	Планируемый к реконструкции	0,26 км
1.8.2.3	Канализация самотечная д.500 мм	г.Зеленодольск	-	Планируемый к реконструкции	1,52 км
1.8.2.4	Канализация самотечная д.400 мм	г.Зеленодольск	-	Планируемый к реконструкции	1,09 км
1.8.2.5	Канализация самотечная д.315 мм	г.Зеленодольск	-	Планируемый к реконструкции	0,65 км
1.8.2.6	Канализация самотечная д.350 мм	г.Зеленодольск	-	Планируемый к реконструкции	0,52 км
1.8.2.7	Канализация самотечная д.500 мм	г.Зеленодольск	-	Планируемый к реконструкции	1,55 км
1.8.2.8	Канализация самотечная д.225 мм	г.Зеленодольск	-	Планируемый к реконструкции	0,24 км
1.8.2.9	Канализация самотечная д.500 мм	г.Зеленодольск	-	Планируемый к реконструкции	1,02 км
1.8.2.10	Канализация самотечная д.500 мм	г.Зеленодольск	-	Планируемый к реконструкции	1,05 км
1.8.2.11	Канализация самотечная д.800 мм	г.Зеленодольск	-	Планируемый к реконструкции	3,85 км
1.8.2.12	Канализация самотечная д.250 мм	г.Зеленодольск	101/29[3]	Планируемый к размещению	0,09 км
1.8.2.13	Канализация самотечная д.250 мм	г.Зеленодольск	100/50[3]	Планируемый к размещению	0,18 км
1.8.2.14	Канализация самотечная д.315 мм	г.Зеленодольск	200/2[3]	Планируемый к размещению	0,47 км
1.8.2.15	Канализация самотечная д.400 мм	г.Зеленодольск	400/19[3]	Планируемый к размещению	0,92 км

№ п/п[1]	Наименование объекта (назначение объекта)	Местоположение	Номер функциональной зоны[2]	Вид мероприятия	Характеристика объекта
1.8.2.16	Канализация самотечная д.300 мм	г.Зеленодольск	-	Планируемый к реконструкции	0.66 км
1.8.2.17	Канализация самотечная д.300 мм	г.Зеленодольск	-	Планируемый к реконструкции	2,15 км
1.8.2.18	Канализация самотечная д.315 мм	г.Зеленодольск	-	Планируемый к размещению	0,49 км
1.8.2.19	Канализация самотечная д.315 мм	г.Зеленодольск	-	Планируемый к размещению	0,38 км
1.8.2.20	Канализация самотечная д.600 мм	г.Зеленодольск	-	Планируемый к размещению	1,99 км
1.8.2.21	Ливневый закрытый канализационный коллектор д.1000 мм	г.Зеленодольск	-	Планируемый к размещению	38,20 км
1.8.2.22	Канализация ливневая самотечная открытая	г.Зеленодольск	-	Планируемый к размещению	16,07 км
1.8.2.23	Канализация ливневая самотечная открытая	г.Зеленодольск	-	Планируемый к размещению	7,22 км
1.8.2.24	Канализация ливневая самотечная открытая	г.Зеленодольск	-	Планируемый к размещению	3,93 км
1.8.2.25	Канализация ливневая самотечная открытая	г.Зеленодольск	-	Планируемый к размещению	18,38 км
1.8.2.26	Канализация насосная станция	г.Зеленодольск	-	Планируемый к реконструкции	35000 куб.м/сут
1.8.2.27	Канализация насосная станция	г.Зеленодольск	-	Планируемый к размещению	500 куб.м/ч
1.8.2.28	Биологические очистные сооружения	г.Зеленодольск	-	Планируемый к реконструкции	60 000 куб.м/сут
1.8.2.29	Канализация насосная станция	г.Зеленодольск	400/0.3	Планируемый к размещению	624 куб.м/сут
1.8.2.30	Канализация насосная станция	г.Зеленодольск	400/0.3	Планируемый к размещению	3740 куб.м/сут
1.8.2.31	Канализация насосная станция	г.Зеленодольск	400/0.3	Планируемый к размещению	2160 куб.м/сут
1.8.2.32	Канализация насосная станция	г.Зеленодольск	400/0.3	Планируемый к размещению	100 куб.м/сут
1.8.2.33	Канализация насосная станция	г.Зеленодольск	400/0.3	Планируемый к размещению	230 куб.м/сут

№ п/п[1]	Наименование объекта (назначение объекта)	Местоположение	Номер функциональной зоны[2]	Вид мероприятия	Характеристика объекта
1.8.2.34	Канализация насосная станция	г.Зеленодольск	400/0.3	Планируемый к размещению	3648 куб.м/сут
1.8.2.35	Канализация насосная станция	г.Зеленодольск	400/0.3	Планируемый к размещению	3648 куб.м/сут
1.8.2.36	Очистные сооружения дождевой канализации	г.Зеленодольск	400/0.3	Планируемый к размещению	3000 куб.м/сут
1.8.2.37	Очистные сооружения дождевой канализации	г.Зеленодольск	400/0.3	Планируемый к размещению	3000 куб.м/сут
1.8.2.38	Канализация напорная д.160 мм	г.Зеленодольск	400/0.3[3]	Планируемый к размещению	0,16 км
1.8.2.39	Канализация самотечная д.630 мм	г.Зеленодольск	400/0.3[3]	Планируемый к размещению	2,34 км
1.8.2.40	Канализация напорная д.400 мм	г.Зеленодольск	400/0.3[3]	Планируемый к размещению	0,78 км
1.8.2.41	Канализация ливневая самотечная закрытая	г.Зеленодольск	400/0.3[3]	Планируемый к размещению	7,32 км
1.8.2.42	Выпуски и ливнеотводы	г.Зеленодольск	400/0.3[3]	Планируемый к размещению	0,96 км
1.8.2.43	Выпуски и ливнеотводы	г.Зеленодольск	400/0.3[3]	Планируемый к размещению	0,17 км
Теплоснабжение					
1.8.3.1	Блочно-модульная котельная (БМК)	г.Зеленодольск	100/29	Планируемый к размещению	1,72 Гкал/ч
1.8.3.2	Блочно-модульная котельная (БМК	г.Зеленодольск	400/18	Планируемый к размещению	10,85 Гкал/ч
1.8.3.3	Блочно-модульная котельная (БМК)	г.Зеленодольск	200/2	Планируемый к размещению	5,4 Гкал/ч
1.8.3.4	Блочно-модульная котельная (БМК)	г.Зеленодольск	100/47	Планируемый к размещению	0,86 Гкал/ч
1.8.3.5	Блочно-модульная котельная (БМК)	г.Зеленодольск	400/19	Планируемый к размещению	4,0 Гкал/ч
1.8.3.6	Теплопрвод д.108 мм	г.Зеленодольск	100/29[3]	Планируемый к размещению	0,59 км

№ п/п[1]	Наименование объекта (назначение объекта)	Местоположение	Номер функциональной зоны[2]	Вид мероприятия	Характеристика объекта
1.8.3.7	Теплопрвод д.89 мм	г.Зеленодольск	200/2[3]	Планируемый к размещению	0,24 км
1.8.3.8	Теплопрвод д.89 мм	г.Зеленодольск	100/50[3]	Планируемый к размещению	0,27 км
1.8.3.9	Теплопрвод д.108 мм	г.Зеленодольск	100/29[3]	Планируемый к размещению	0,49 км
1.8.3.11	Теплопрвод д.89 мм	г.Зеленодольск	100/47[3]	Планируемый к размещению	0,17 км
1.8.3.12	Теплопрвод д.350 мм	г.Зеленодольск	-	Планируемый к реконструкции	0,15 км
1.8.3.13	Теплопрвод д.300 мм	г.Зеленодольск	-	Планируемый к реконструкции	0,19 км
1.8.3.14	Теплопрвод д.500 мм	г.Зеленодольск	-	Планируемый к реконструкции	0,16 км
1.8.3.15	Теплопрвод д.250 мм	г.Зеленодольск	-	Планируемый к реконструкции	0,43 км
1.8.3.16	Теплопрвод д.219 мм	г.Зеленодольск	-	Планируемый к реконструкции	0,34 км
1.8.3.17	Теплопрвод д.108 мм	г.Зеленодольск	-	Планируемый к реконструкции	0,42 км
1.8.3.18	Теплопрвод д.250 мм	г.Зеленодольск	-	Планируемый к реконструкции	1,08 км
1.8.3.19	Теплопрвод д.108 мм	г.Зеленодольск	-	Планируемый к реконструкции	0,30 км
1.8.3.20	Теплопрвод д.219 мм	г.Зеленодольск	-	Планируемый к реконструкции	0,37 км
1.8.3.21	Теплопрвод д.108 мм	г.Зеленодольск	-	Планируемый к реконструкции	0,19 км
1.8.3.22	Теплопрвод д.250 мм	г.Зеленодольск	-	Планируемый к реконструкции	0,66 км
1.8.3.23	Теплопрвод д.89 мм	г.Зеленодольск	-	Планируемый к размещению	0,23 км
Газоснабжение					
1.8.4.1	Пункт редуцирования газа (ПРГ)	г.Зеленодольск	400/18	Планируемый к размещению	100 куб.м/ч
1.8.4.2	Пункт редуцирования газа (ПРГ)	г.Зеленодольск	400/19	Планируемый к размещению	50 куб.м/ч
1.8.4.3	Пункт редуцирования газа (ПРГ)	г.Зеленодольск	400/0.3	Планируемый к размещению	500 куб.м/ч
1.8.4.4	Сети газоснабжения высокого давления д.225 мм	г.Зеленодольск	400/18[3]	Планируемый к размещению	0,46 км
1.8.4.5	Сети газоснабжения высокого давления д.159 мм	г.Зеленодольск	100/29[3]	Планируемый к размещению	0,86 км

№ п/п[1]	Наименование объекта (назначение объекта)	Местоположение	Номер функциональной зоны[2]	Вид мероприятия	Характеристика объекта
1.8.4.6	Сети газоснабжения высокого давления д.114 мм	г.Зеленодольск	100/47[3]	Планируемый к размещению	0,03 км
1.8.4.7	Сети газоснабжения высокого давления д.159 мм	г.Зеленодольск	400/19[3]	Планируемый к размещению	1,42 км
1.8.4.8	Сети газоснабжения высокого давления д.500 мм	г.Зеленодольск	400/0.3[3]	Планируемый к размещению	0,287 км
Электроснабжение					
1.8.5.1	Трансформаторная подстанция	г.Зеленодольск	100/23	Планируемый к размещению	250кВА
1.8.5.2	Трансформаторная подстанция	г.Зеленодольск	200/2	Планируемый к размещению	800кВА
1.8.5.3	Трансформаторная подстанция	г.Зеленодольск	100/36	Планируемый к размещению	100кВА
1.8.5.4	Трансформаторная подстанция	г.Зеленодольск	100/50	Планируемый к размещению	100кВА
1.8.5.7	Трансформаторная подстанция	г.Зеленодольск	101/47	Планируемый к размещению	100кВА
1.8.5.8	Трансформаторная подстанция	г.Зеленодольск	400/19	Планируемый к размещению	630кВА
1.8.5.9	Трансформаторная подстанция	г.Зеленодольск	400/0.3	Планируемый к размещению	1260кВА
1.8.5.10	Трансформаторная подстанция	г.Зеленодольск	400/0.3	Планируемый к размещению	1260кВА
1.8.5.11	Трансформаторная подстанция	г.Зеленодольск	400/0.3	Планируемый к размещению	1260кВА
1.8.5.12	Трансформаторная подстанция	г.Зеленодольск	400/0.3	Планируемый к размещению	1260кВА
1.8.5.13	Трансформаторная подстанция	г.Зеленодольск	400/0.3	Планируемый к размещению	1260кВА
1.8.5.14	Трансформаторная подстанция	г.Зеленодольск	400/0.3	Планируемый к размещению	1260кВА
1.8.5.15	Трансформаторная подстанция	г.Зеленодольск	400/0.3	Планируемый к размещению	1260кВА
1.8.5.16	Трансформаторная подстанция	г.Зеленодольск	400/0.3	Планируемый к размещению	1260кВА
1.8.5.17	Трансформаторная подстанция	г.Зеленодольск	400/0.3	Планируемый к размещению	1260кВА
1.8.5.18	Трансформаторная подстанция	г.Зеленодольск	400/0.3	Планируемый к размещению	1260кВА
1.8.5.19	Трансформаторная подстанция	г.Зеленодольск	400/0.3	Планируемый к размещению	1260кВА

№ п/п[1]	Наименование объекта (назначение объекта)	Местоположение	Номер функциональной зоны[2]	Вид мероприятия	Характеристика объекта
1.8.5.20	Трансформаторная подстанция	г.Зеленодольск	400/0.3	Планируемый к размещению	1260кВА
1.8.5.21	Трансформаторная подстанция	г.Зеленодольск	400/0.3	Планируемый к размещению	1260кВА
1.8.5.22	Трансформаторная подстанция	г.Зеленодольск	400/0.3	Планируемый к размещению	1260кВА
1.8.5.23	Линия электропередач 6кВ	г.Зеленодольск	100/23[3]	Планируемый к размещению	0,26 км
1.8.5.24	Линия электропередач 10кВ	г.Зеленодольск	200/2[3]	Планируемый к размещению	0,17 км
1.8.5.25	Линия электропередач 10кВ	г.Зеленодольск	100/36[3]	Планируемый к размещению	0,20 км
1.8.5.26	Линия электропередач 10кВ	г.Зеленодольск	100/50[3]	Планируемый к размещению	0,23 км
1.8.5.28	Линия электропередач 10кВ	г.Зеленодольск	-	Планируемый к размещению	1,2 км
1.8.5.29	Линия электропередач 10кВ	г.Зеленодольск	-	Планируемый к размещению	1,79 км
1.8.5.30	Линия электропередач 10кВ	г.Зеленодольск	400/0.3[3]	Планируемый к размещению	5,86 км

[1] Порядковый номер объекта местного значения на карте планируемого размещения объектов местного значения.
[2] Индивидуальный номер функциональной зоны, в том числе обозначающий местоположение объекта.
[3]Индивидуальный номер функциональной зоны, в которой размещены или для которой проектируются линейные объекты.

1.9. Сведения о видах, назначении, наименованиях, основных характеристиках и местоположении планируемых для размещения объектов местного значения **в области предупреждения и ликвидации чрезвычайных ситуаций природного и техногенного характера**

Таблица 1.9.1

№ п/п	Наименование объекта (назначение объекта)	Населенный пункт	Номер функциональной зоны[1]	Вид мероприятия	Характеристика объекта (расчетная потребность для функциональной зоны)
1.9.1.1	Пожарный пирс	г. Зеленодольск	600/47	Планируемый к размещению	12 х 12 метров

Примечание:

[1] Индивидуальный номер функциональной зоны, в том числе обозначающий местоположение объекта;

1.10. **Характеристики зон с особыми условиями использования территорий**

Таблица 1.10.1

№ п/п	Наименование объекта местного значения	Вид мероприятия	Характеристики зон с особыми условиями использования территорий, установление которых требуется в связи с размещением объектов местного значения
1	Сети водоснабжения	Планируемый к размещению	Ширину санитарно-защитной полосы следует принимать по обе стороны от крайних линий водопровода: а) при отсутствии грунтовых вод – не менее 10 м при диаметре водоводов до 1000 мм и не менее 20 м при диаметре водоводов более 1000 мм; б) при наличии грунтовых вод – не менее 50 м вне зависимости от диаметра водоводов. В случае необходимости допускается сокращение ширины санитарно-защитной полосы для водоводов, проходящих по застроенной территории, по согласованию с центром государственного санитарно-эпидемиологического надзора (п. 2.4.3. СанПиН 2.1.4.1110-02).
2	Водозабор	Планируемый к размещению	Зоны санитарной охраны организуются в составе трех поясов (п. 1.5 СанПиН 2.1.4.1110-02). Граница первого пояса устанавливается на расстоянии не менее 30 м от водозабора – при использовании защищенных подземных вод и на расстоянии не менее 50 м – при использовании недостаточно защищенных подземных вод (п. 2.2.1.1 СанПиН 2.1.4.1110-02).
3	Водозабор	Планируемый к размещению	Водозабор представлен водозабором ООО УК «Альянс» - водозаборными скважинами №3, №4, №5 Граница первого пояса зоны санитарной охраны определена на расстоянии от устья скважин: Скважина №3: - с северно-запада на расстоянии - 42 м от устья скважины; - с северно-востока на расстоянии - 149 м от устья скважины; - с юго-востока на расстоянии - 29 м от устья скважины; - с юго-запада на расстоянии - 22,8 м от устья скважины; Скважина №4: - с северно-запада на расстоянии - 78 м от устья скважины; - с северно-востока на расстоянии - 110 м от устья скважины; - с юго-востока на расстоянии - 29,5 м от устья скважины; - с юго-запада на расстоянии - 58 м от устья скважины; Скважина №5: - с северно-запада на расстоянии - 78 м от устья скважины; - с северно-востока на расстоянии - 77 м от устья скважины;

№ п/п	Наименование объекта местного значения	Вид мероприятия	Характеристики зон с особыми условиями использования территорий, установление которых требуется в связи с размещением объектов местного значения
			- с юго-востока на расстоянии - 29,5 м от устья скважины; - с юго-запада на расстоянии - 93 м от устья скважины; Граница второго пояса зоны санитарной охраны представляет собой эллипс (с центром в скважине №4) с размерами вверх по потоку (в юго-западном направлении) - 294,4 м, вниз по потоку (в северо-восточном направлении) - 82,8 м, максимальная ширина - 298 м; Граница третьего пояса зоны санитарной охраны представляет собой эллипс (с центром в скважине №4) вверх по потоку (в юго-западном направлении) - 960 м, вниз по потоку (в северо-восточном направлении) - 92 м, максимальная ширина - 1920 м. (санитарно-эпидемиологическое заключение Управления Роспотребнадзора по РТ №16.11.11.000.Т.001216.06.24 от 07.06.2024, экспертное заключение АНО «Центр содействия СЭБ» № 428/ЗСО-05-2024 от 27.05.2024.
4	Канализационная насосная станция	Планируемый к размещению	Насосные станции и аварийно-регулирующие резервуары, локальные очистные сооружения производительностью более 0,2 тысяч куб.м/сутки до 50,0 тысяч куб.м/сутки – ориентировочный размер санитарно-защитной зоны составляет 20 м; до 0,2 тысяч куб.м/сутки – ориентировочный размер санитарно-защитной зоны составляет 15 м (п. 13.5.1. таблица 7.1 Санитарно-эпидемиологических правил и нормативов СанПиН 2.2.1/2.1.1.1200-03 «Санитарно-защитные зоны и санитарная классификация предприятий, сооружений и иных объектов», утвержденные постановлением Главного государственного санитарного врача Российской Федерации от 25 сентября 2007 г. №74 «О введении в действие новой редакции санитарно-эпидемиологических правил и нормативов СанПиН 2.2.1/2.1.1.1200-03 «Санитарно-защитные зоны и санитарная классификация предприятий, сооружений и иных объектов»).
5	Канализационно-насосная станция	Планируемый к размещению	Установление санитарно-защитной зоны для проектируемых канализационно-насосных станций хозяйственно-бытовой и ливневой канализации на территории Свияжского межрегионального мультимодального логистического центра ООО Управляющая компания «АЛЬЯНС», расположенных на з/у с КН 16:20:223902:176, 16:20:223901:881, 16:20:223901:882, 16:20:000000:1112, 16:20:000000:1130, не требуется (санитарно-эпидемиологическое заключение Управления Роспотребнодзора по РТ №16.11.11.000.Т.001315.06.24 от 21.06.2024, экспертное заключение ООО «ЭкспертАрт» от 05.06.2024 № 13799-2024).

№ п/п	Наименование объекта местного значения	Вид мероприятия	Характеристики зон с особыми условиями использования территорий, установление которых требуется в связи с размещением объектов местного значения
6	Очистные сооружения дождевой канализации	Планируемый к размещению	Установление санитарно-защитной зоны для проектируемых локально-очистных сооружений (ЛОС-1) Свияжского межрегионального мультимодального логистического центра ООО Управляющая компания «АЛЬЯНС», расположенных на части з/у с КН 16:20:223901:882, 16:20:000000:1131, не требуется (санитарно-эпидемиологическое заключение Управления Роспотребнодзора по РТ №16.11.11.000.Т.001211.06.24 от 06.06.2024, экспертное заключение ООО «ЭкспертАрт» от 21.05.2024 № 13687-2024).
7	Очистные сооружения дождевой канализации	Планируемый к размещению	Установление санитарно-защитной зоны для проектируемых локально-очистных сооружений (ЛОС-2) Свияжского межрегионального мультимодального логистического центра ООО Управляющая компания «АЛЬЯНС», расположенных на з/у с КН 16:20:000000:1130, не требуется (санитарно-эпидемиологическое заключение Управления Роспотребнодзора по РТ №16.11.11.000.Т.001210.06.24 от 06.06.2024, экспертное заключение ООО «ЭкспертАрт» от 21.05.2024 № 13688-2024).
8	Блочно-модульная котельная	Планируемый к размещению	Для промышленных объектов и производств, не включенных в санитарную классификацию, а также с новыми, недостаточно изученными технологиями, не имеющими аналогов в стране и за рубежом, размер санитарно-защитной зоны устанавливается в каждом конкретном случае Главным государственным санитарным врачом Российской Федерации, если в соответствии с расчетами ожидаемого загрязнения атмосферного воздуха и физического воздействия на атмосферный воздух они относятся к I классу опасности, в остальных случаях – Главным государственным санитарным врачом субъекта Российской Федерации или его заместителем (п. 4.8. Санитарно-эпидемиологических правил и нормативов СанПиН 2.2.1/2.1.1.1200-03 «Санитарно-защитные зоны и санитарная классификация предприятий, сооружений и иных объектов», утвержденные постановлением Главного государственного санитарного врача Российской Федерации от 25 сентября 2007 г. №74 «О введении в действие новой редакции санитарно-эпидемиологических правил и нормативов СанПиН 2.2.1/2.1.1.1200-03 «Санитарно-защитные зоны и санитарная классификация предприятий, сооружений и иных объектов», приказ Федеральной службы по надзору в сфере защиты прав потребителей и благополучия человека от 09.03.2022 № 84 «Об определении видов, в отношении которых решения об установлении, изменении или о прекращении существования санитарно-защитных зон принимаются территориальными органами Федеральной службы по надзору в сфере защиты прав потребителей и благополучия человека»)

№ п/п	Наименование объекта местного значения	Вид мероприятия	Характеристики зон с особыми условиями использования территорий, установление которых требуется в связи с размещением объектов местного значения
9	Объекты ритуального обслуживания (кладбища)	Планируемый к размещению	Пункт 12.4.9. таблицы 7.1 Санитарно-эпидемиологических правил и нормативов СанПиН 2.2.1/2.1.1.1200-03 «Санитарно-защитные зоны и санитарная классификация предприятий, сооружений и иных объектов», утвержденные постановлением Главного государственного санитарного врача Российской Федерации от 25 сентября 2007 г. №74 «О введении в действие новой редакции санитарно-эпидемиологических правил и нормативов СанПиН 2.2.1/2.1.1.1200-03 «Санитарно-защитные зоны и санитарная классификация предприятий, сооружений и иных объектов» кладбища смешанного и традиционного захоронения площадью 10 и менее га – санитарно-защитная зона 100 м; Пункт 12.3.1. таблицы 7.1 Санитарно-эпидемиологических правил и нормативов СанПиН 2.2.1/2.1.1.1200-03 «Санитарно-защитные зоны и санитарная классификация предприятий, сооружений и иных объектов», утвержденные постановлением Главного государственного санитарного врача Российской Федерации от 25 сентября 2007 г. №74 «О введении в действие новой редакции санитарно-эпидемиологических правил и нормативов СанПиН 2.2.1/2.1.1.1200-03 «Санитарно-защитные зоны и санитарная классификация предприятий, сооружений и иных объектов» кладбища смешанного и традиционного захоронения площадью от 10 до 20 га – санитарно-защитная зона 300 м; Пункт 12.2.5. таблицы 7.1 Санитарно-эпидемиологических правил и нормативов СанПиН 2.2.1/2.1.1.1200-03 «Санитарно-защитные зоны и санитарная классификация предприятий, сооружений и иных объектов», утвержденные постановлением Главного государственного санитарного врача Российской Федерации от 25 сентября 2007 г. №74 «О введении в действие новой редакции санитарно-эпидемиологических правил и нормативов СанПиН 2.2.1/2.1.1.1200-03 «Санитарно-защитные зоны и санитарная классификация предприятий, сооружений и иных объектов» кладбища смешанного и традиционного захоронения площадью от 20 до 40 га – санитарно-защитная зона 500 м. Примечание: Предложений от Исполнительного комитета Зеленодольского муниципального района Республики Татарстан о переводе земель в земли промышленности и иного специального назначения для размещения необходимых территорий кладбищ не было представлено, конкретное местоположение проектных территорий для кладбищ будет уточнено в рамках последующего внесения изменений в документы территориального планирования.

№ п/п	Наименование объекта местного значения	Вид мероприятия	Характеристики зон с особыми условиями использования территорий, установление которых требуется в связи с размещением объектов местного значения
10	А.д. № 20.4.6 автомобильная дорога III категории, включающая планируемый к размещению мост через реку Волга	Планируемый к размещению	Пункты 1 и 2 статьи 26 Федерального закона от 08.11.2007 № 257-ФЗ «Об автомобильных дорогах и о дорожной деятельности в Российской Федерации и о внесении изменений в отдельные законодательные акты Российской Федерации". 1. Для автомобильных дорог, за исключением автомобильных дорог, расположенных в границах населенных пунктов, устанавливаются придорожные полосы. 2. В зависимости от класса и (или) категории автомобильных дорог с учетом перспектив их развития ширина каждой придорожной полосы устанавливается в размере: пятидесяти метров - для автомобильных дорог третьей категории.

2. Параметры функциональных зон

Функциональные зоны генерального плана муниципального образования городское поселение «город Зеленодольск» Зеленодольского муниципального района Республики Татарстан (далее – генеральный план) установлены в соответствии с требованиями приказа Министерства экономичесткого развития Российской Федерации от 9 января 2018 г. № 10 «Об утверждении Требований к описанию и отображению в документах территориального планирования объектов федерального значения, объектов регионального значения, объектов местного значения и о признании утратившим силу приказа Минэкономразвития России от 7 декабря 2016 г. № 793» (далее – Приказ № 10).

В соответствии с частью 12 статьи 9 Градостроительного кодекса Российской Федерации утверждение в документах территориального планирования границ функциональных зон не влечет за собой изменение правового режима земель, находящихся в границах указанных зон. Правовой режим земельных участков, равно как всего, что находится над и под поверхностью земельных участков и используется в процессе их застройки и последующей эксплуатации объектов капитального строительства в соответствии с частью 1 статьи 36 Градостроительного кодекса Российской Федерации определяется градостроительным регламентом (в составе правил землепользования и застройки).

Функциональные зоны генерального плана определяют стратегическое видение развития территории на долгосрочную перспективу. Границы функциональных зон, как правило, устанавливаются укрупненно для элементов планировочной структуры, ограниченных преимущественно осями улично-дорожной сети, границами природных объектов, и иных естественных и искусственных рубежей и барьеров.

Каждая функциональная зона, установленная в генеральном плане, имеет цифровой индекс (код зоны), соответствующий описанию типа функциональной зоны, и уникальный порядковый номер.

В соответствии с Приказом №10 для каждой функциональной зоны установлен статус, который определяется следующими условиями:

- существующие функциональные зоны установлены для застроенных территорий с минимальным потенциалом развития и реорганизации, для которых не предполагается изменение фактических функциональных типов использования территории. Также статус «существующие функциональные зоны» установлен для зон природно-рекреационного типа, зон садоводств и огородничеств, специальных и иных зон;

- планируемые функциональные зоны установлены для незастроенных и частично застроенных территорий, в границах которых планируется новое строительство объектов жилого и нежилого назначения.

Установление типов функциональных зон определяется на основе фактического и планируемого использования территории, преобладающих видов разрешенного использования земельных участков, исходя из существующего или планируемого соотношения общей площади объектов различного функционального назначения.

Перечень функциональных зон установлен в целях обеспечения максимально эффективного использования территории поселения за счет сбалансированного взаиморасположения объектов различной типологии.

Функциональные зоны установлены в соответствии с процентным соотношением существующих функций для застроенных территорий и планируемых функций для проектной застройки, указанным в описании зон. Перечень и описание установленных в генеральном плане функциональных зон приведены в таблице 2.1 в соответствии с картой функциональных зон.

Для всех функциональных зон возможно размещение объектов инженерной инфраструктуры в соответствии с Картой планируемого размещения объектов местного значения в части инженерной инфраструктуры.

Осуществление нового строительства жилых и нежилых объектов в функциональных зонах независимо от типа зон допустимо только при соблюдении требований и ограничений, устанавливаемых режимами тех или иных зон с особыми условиями использования территорий в соответствии с действующим законодательством.

Параметры функциональных зон представлены в таблице 2.2.

Таблица 2.1

Перечень и описание функциональных зон

Индекс зоны[1]	**Код по Приказу № 10**	**Наименование функциональной зоны**	**Описание функциональной зоны**
100	701010100	Жилые зоны	Территории с преобладанием жилой застройки различной типологии и этажности (преимущественно многоквартирной). Как правило, в границах зон отсутствуют крупные общественно-деловые объекты общегородского значения. Жилые объекты – не менее 75%. Общественные объекты – не более 25%. Производственные объекты – только сохранение существующих.
101	701010101	Зона застройки индивидуальными жилыми домами	Территории с преобладанием индивидуальной и блокированной жилой застройки в общей структуре застройки. Как правило, в границах зон отсутствуют крупные общественно-деловые объекты общегородского значения. Жилые объекты – не менее 75%. Общественные объекты – не более 25%. Производственные объекты – сохранение в существующих параметрах.
200	701010200	Зона смешанной и общественно-деловой застройки	Зона трансформации, территории, в границах которых расположены производственные и коммунально-складские объекты, обладающие высоким потенциалом комплексной реорганизации с возможностью размещения объектов общественного и жилого назначения. Жилые объекты – не более 65%. Общественные объекты – не более 65%. Производственные объекты – сохранение в существующих параметрах.
300	701010300	Общественно-деловые зоны	Территории с преобладанием объектов общественно-делового назначения, не

Индекс зоны[1]	Код по Приказу № 10	Наименование функциональной зоны	Описание функциональной зоны
			предусматривающие размещение новой жилой застройки. Крупные территориально обособленные объекты общественного назначения (торгово-развлекательные центры, спортивные комплексы, объекты здравоохранения, культуры и искусства и иные крупные общественные объекты). Частичная трансформация производственных территорий, а также свободные от застройки или частично застроенные территории, в границах которых планируется размещение объектов нежилого, преимущественно общественного назначения. Жилые объекты – сохранение в существующих параметрах. Общественные объекты – не менее 50%. Производственные объекты – сохранение в существующих параметрах.
301	701010301	Многофункциональная общественно-деловая зона	Территории смешанного размещения объектов общественного и жилого назначения. Территории с преобладанием жилой застройки, в границах которых расположены крупные общественные объекты общегородского значения. Жилые объекты – не более 75%. Общественные объекты – не менее 25% и не более 65%. Производственные объекты – сохранение в существующих параметрах объектов V класса опасности.
400	701010400	Производственные зоны, зоны инженерной и транспортной инфраструктур	Территории существующих производственных, коммунально-складских объектов, а также свободные от застройки или частично застроенные территории, в границах которых предполагается размещение объектов преимущественно производственного и коммунально-складского назначения (в том числе технопарки, индустриальные парки, научно-производственные кластеры). Жилые объекты – сохранение в существующих параметрах. Общественные объекты – не более 50%. Производственные объекты – не менее 50%.

Индекс зоны[1]	Код по Приказу № 10	Наименование функциональной зоны	Описание функциональной зоны
402	701010402	Коммунально-складская зона	Территории существующих коммунально-складских объектов, а также свободные от застройки или частично застроенные территории, в границах которых предполагается размещение объектов нежилого, преимущественно коммунально-складского назначения (в том числе производственные объекты V класса опасности). Жилые объекты – сохранение в существующих параметрах. Общественные объекты – не более 60%. Производственные объекты – не менее 40%.
405	701010405	Зона транспортной инфраструктуры	Территории размещения крупных объектов транспортной инфраструктуры (аэропорт, железнодорожный вокзал, автовокзал, речной порт и иные крупные объекты транспортной инфраструктуры), в том числе объекты обслуживания транспортной инфраструктуры и территории автомобильных дорог.
502	701010502	Зона садоводства, огородничества	Территории ведения гражданами садоводства или огородничества для собственных нужд, в том числе на категории земель сельскохозяйственного назначения.
600	701010600	Зоны рекреационного назначения	Территории с преобладанием естественных природных ландшафтов, обладающие высоким потенциалом рекреационного использования (в том числе парки, скверы, сады, бульвары, иные территории природного назначения).
602	701010602	Зона отдыха	Территории размещения специализированных объектов рекреационного назначения (объекты отдыха и туризма; профилактории, санаторно-лечебные учреждения и иные).
605	701010605	Зона лесов	Территории природоохранного назначения, в том числе территории крупных лесных массивов, особо охраняемые природные территории, а также природные территории, с ограниченной антропогенной нагрузкой.
701	701010701	Зона кладбищ	Территории размещения кладбищ, крематориев, мемориальных парков.

Индекс зоны[1]	Код по Приказу № 10	Наименование функциональной зоны	Описание функциональной зоны
800	701010800	Зона режимных территорий	Территории размещения режимных объектов с ограниченным доступом (объекты Министерства обороны РФ и Федеральной службы исполнения наказаний).
900	701010900	Зона акваторий	Территории, в границах которых расположены водные объекты.
1000	701011000	Иные зоны	Незастроенные территории естественных природных ландшафтов преимущественно без древесно-кустарниковой растительности, территории озеленения специального назначения. Использование в качестве территорий запаса, рекреационного и сельскохозяйственного назначения. При разработке документации по планировке территории допускается частичное использование в соответствии с функциональным назначением смежно расположенных зон иного типа на прилегающих к ним территориях (на площади не более 10% от площади смежных зон). Только сохранение и реконструкция существующих объектов (при наличии). На территории площадью не более 10% от площади смежно расположенных функциональных зон – в соответствии с параметрами данных зон.

[1] Индекс функциональной зоны – часть кода функциональной зоны (последние 3 или 4 цифры) в соответствии с Приказом №10.

Таблица 2.2

Параметры функциональных зон

Индекс функциональной зоны[1]	ID[2]	Наименование функциональной зоны	Статус функциональной зоны	Параметры планируемого развития функциональных зон[5]		
				Площадь функциональной зоны, га	Максимальное количество земельных участков под объекты ИЖС[3], ед.	Максимальная общая площадь квартир[4], тыс. кв. м
В границах населенного пункта г.Зеленодольск						
100	1	Жилые зоны	Существующий	6,64	-	7,2
100	2	Жилые зоны	Существующий	20,05	-	78,8
100	3	Жилые зоны	Существующий	13,65	-	67,3
100	4	Жилые зоны	Существующий	11,52	-	17,1
100	5	Жилые зоны	Существующий	8,42	-	45,8
100	6	Жилые зоны	Существующий	17,67	-	55,9
100	7	Жилые зоны	Существующий	6,96	-	23
100	8	Жилые зоны	Существующий	10,67	1,00	61,1
100	9	Жилые зоны	Существующий	10,67	-	43,2
100	10	Жилые зоны	Планируемый	2,82	-	20,2
100	11	Жилые зоны	Существующий	5,23	-	24,9
100	12	Жилые зоны	Существующий	5,57	-	3,9
100	13	Жилые зоны	Существующий	6,45	-	23,3
100	14	Жилые зоны	Существующий	22,46	-	99,9
100	15	Жилые зоны	Существующий	5,03	-	16,2
100	16	Жилые зоны	Существующий	3,68	-	14,7
100	17	Жилые зоны	Существующий	5,06	-	17,1
100	18	Жилые зоны	Существующий	8,72	-	44,9
100	19	Жилые зоны	Существующий	35,9	-	166,7
100	20	Жилые зоны	Существующий	7,68	-	26,4
100	21	Жилые зоны	Существующий	8,24	-	12,9
100	22	Жилые зоны	Существующий	7,91	20,00	42,4
100	23	Жилые зоны	Существующий	4,79	-	19,5
100	24	Жилые зоны	Существующий	17,42	-	81,7

Индекс функциональной зоны[1]	ID[2]	Наименование функциональной зоны	Статус функциональной зоны	Параметры планируемого развития функциональных зон[5]		
				Площадь функциональной зоны, га	Максимальное количество земельных участков под объекты ИЖС[3], ед.	Максимальная общая площадь квартир[4], тыс. кв. м
100	25	Жилые зоны	Существующий	15,84	-	48,7
100	26	Жилые зоны	Существующий	2,92	-	22,6
100	27	Жилые зоны	Существующий	0,3	-	1,7
100	28	Жилые зоны	Существующий	0,3	-	1,2
100	29	Жилые зоны	Планируемый	4,42	-	22,1
100	30	Жилые зоны	Существующий	2,2	-	1,5
100	31	Жилые зоны	Существующий	4,5	-	15,1
100	32	Жилые зоны	Существующий	14,5	-	83,6
100	33	Жилые зоны	Существующий	13,52	-	44,4
100	34	Жилые зоны	Существующий	2,19	-	3,3
100	35	Жилые зоны	Существующий	0,65	4,00	0,6
100	36	Жилые зоны	Планируемый	0,95	-	2,9
100	37	Жилые зоны	Существующий	0,45	-	0,5
100	38	Жилые зоны	Существующий	0,62	-	3
100	39	Жилые зоны	Существующий	19,25	-	99,1
100	40	Жилые зоны	Существующий	8,3	-	67,4
100	41	Жилые зоны	Существующий	2,09	-	9,7
100	42	Жилые зоны	Существующий	5,46	-	7,2
100	43	Жилые зоны	Существующий	29,19	-	118,7
100	44	Жилые зоны	Существующий	20,32	-	89
100	45	Жилые зоны	Существующий	23,07	-	117,3
100	46	Жилые зоны	Существующий	56,68	-	269,6
100	47	Жилые зоны	Планируемый	2,62	-	7,9
100	48	Жилые зоны	Существующий	2,55	-	0,4
100	49	Жилые зоны	Существующий	0,47	4,00	0,4
100	50	Жилые зоны	Планируемый	1,84	-	5,5

Индекс функциональной зоны[1]	ID[2]	Наименование функциональной зоны	Статус функциональной зоны	Параметры планируемого развития функциональных зон[5]		
				Площадь функциональной зоны, га	Максимальное количество земельных участков под объекты ИЖС[3], ед.	Максимальная общая площадь квартир[4], тыс. кв. м
101	1	Зона застройки индивидуальными жилыми домами	Существующий	13,35	104,00	8,3
101	2	Зона застройки индивидуальными жилыми домами	Существующий	1,22	11,00	0,9
101	3	Зона застройки индивидуальными жилыми домами	Существующий	7,02	30,00	2,4
101	4	Зона застройки индивидуальными жилыми домами	Существующий	2,41	16,00	1,3
101	6	Зона застройки индивидуальными жилыми домами	Существующий	1,52	4,00	0,3
101	7	Зона застройки индивидуальными жилыми домами	Существующий	11,04	84,00	6,7
101	8	Зона застройки индивидуальными жилыми домами	Существующий	7,19	30,00	2,4
101	9	Зона застройки индивидуальными жилыми домами	Существующий	48,36	459,00	36,7
101	10	Зона застройки индивидуальными жилыми домами	Существующий	31,54	186,00	14,9

Индекс функциональной зоны[1]	ID[2]	Наименование функциональной зоны	Статус функциональной зоны	Параметры планируемого развития функциональных зон[5]		
				Площадь функциональной зоны, га	Максимальное количество земельных участков под объекты ИЖС[3], ед.	Максимальная общая площадь квартир[4], тыс. кв. м
101	11	Зона застройки индивидуальными жилыми домами	Существующий	43,07	404,00	32,3
101	12	Зона застройки индивидуальными жилыми домами	Существующий	8,3	68,00	5,4
101	13	Зона застройки индивидуальными жилыми домами	Существующий	27,69	256,00	20,5
101	14	Зона застройки индивидуальными жилыми домами	Существующий	6,31	48,00	3,8
101	15	Зона застройки индивидуальными жилыми домами	Существующий	14,12	106,00	8,5
101	16	Зона застройки индивидуальными жилыми домами	Существующий	27,64	302,00	24,2
101	17	Зона застройки индивидуальными жилыми домами	Существующий	1,2	10,00	0,8
101	18	Зона застройки индивидуальными жилыми домами	Существующий	0,82	2,00	0,2
101	19	Зона застройки индивидуальными жилыми домами	Существующий	20,04	234,00	18,7

Индекс функциональной зоны[1]	ID[2]	Наименование функциональной зоны	Статус функциональной зоны	Параметры планируемого развития функциональных зон[5]		
				Площадь функциональной зоны, га	Максимальное количество земельных участков под объекты ИЖС[3], ед.	Максимальная общая площадь квартир[4], тыс. кв. м
101	20	Зона застройки индивидуальными жилыми домами	Существующий	20,29	197,00	15,8
101	21	Зона застройки индивидуальными жилыми домами	Существующий	53,18	478,00	38,2
101	22	Зона застройки индивидуальными жилыми домами	Существующий	2,64	5,00	0,4
101	23	Зона застройки индивидуальными жилыми домами	Существующий	6,52	54,00	4,3
101	24	Зона застройки индивидуальными жилыми домами	Существующий	16,51	153,00	12,2
101	25	Зона застройки индивидуальными жилыми домами	Существующий	0,77	7,00	0,6
101	26	Зона застройки индивидуальными жилыми домами	Существующий	0,68	4,00	0,3
101	27	Зона застройки индивидуальными жилыми домами	Существующий	0,75	3,00	0,2
101	28	Зона застройки индивидуальными жилыми домами	Существующий	0,79	2,00	0,2

Индекс функциональной зоны[1]	ID[2]	Наименование функциональной зоны	Статус функциональной зоны	Параметры планируемого развития функциональных зон[5]		
				Площадь функциональной зоны, га	Максимальное количество земельных участков под объекты ИЖС[3], ед.	Максимальная общая площадь квартир[4], тыс. кв. м
101	29	Зона застройки индивидуальными жилыми домами	Существующий	134,87	841,00	67,3
101	30	Зона застройки индивидуальными жилыми домами	Существующий	2,97	15,00	1,7
101	31	Зона застройки индивидуальными жилыми домами	Существующий	77,9	563,00	45
101	32	Зона застройки индивидуальными жилыми домами	Существующий	6,01	47,00	3,8
200	1	Зона смешанной и общественно-деловой застройки	Планируемый	9,61	-	52,6
200	2	Зона смешанной и общественно-деловой застройки	Планируемый	20,72	-	41,4
200	3	Зона смешанной и общественно-деловой застройки	Существующий	2,67	-	-
300	1	Общественно-деловые зоны	Существующий	0,69	-	-
300	2	Общественно-деловые зоны	Существующий	4,62	-	-
300	3	Общественно-деловые зоны	Существующий	6,86	-	2,7
300	4	Общественно-деловые зоны	Существующий	6,12	-	-
300	5	Общественно-деловые зоны	Существующий	1,58	-	-
300	6	Общественно-деловые зоны	Существующий	6,41	-	-
301	1	Многофункциональная общественно-деловая зона	Существующий	17,8	-	30,6

Индекс функциональной зоны[1]	ID[2]	Наименование функциональной зоны	Статус функциональной зоны	Параметры планируемого развития функциональных зон[5]		
				Площадь функциональной зоны, га	Максимальное количество земельных участков под объекты ИЖС[3], ед.	Максимальная общая площадь квартир[4], тыс. кв. м
301	2	Многофункциональная общественно-деловая зона	Существующий	3,25	-	0,2
301	3	Многофункциональная общественно-деловая зона	Существующий	17,21	-	30,6
301	4	Многофункциональная общественно-деловая зона	Существующий	2,86	-	6,2
400	1	Производственные зоны, зоны инженерной и транспортной инфраструктур	Существующий	51,27	-	-
400	2	Производственные зоны, зоны инженерной и транспортной инфраструктур	Существующий	4,57	-	-
400	3	Производственные зоны, зоны инженерной и транспортной инфраструктур	Существующий	78	-	-
400	4	Производственные зоны, зоны инженерной и транспортной инфраструктур	Существующий	16,65	-	-
400	5	Производственные зоны, зоны инженерной и транспортной инфраструктур	Существующий	7,34	-	-
400	6	Производственные зоны, зоны инженерной и транспортной инфраструктур	Существующий	1,87	-	-
400	7	Производственные зоны, зоны инженерной и транспортной инфраструктур	Существующий	80,9	-	-

Индекс функциональной зоны[1]	ID[2]	Наименование функциональной зоны	Статус функциональной зоны	Параметры планируемого развития функциональных зон[5]		
				Площадь функциональной зоны, га	Максимальное количество земельных участков под объекты ИЖС[3], ед.	Максимальная общая площадь квартир[4], тыс. кв. м
400	8	Производственные зоны, зоны инженерной и транспортной инфраструктур	Существующий	19,93	-	-
400	9	Производственные зоны, зоны инженерной и транспортной инфраструктур	Существующий	52,88	-	-
400	10	Производственные зоны, зоны инженерной и транспортной инфраструктур	Существующий	11,56	-	-
400	11	Производственные зоны, зоны инженерной и транспортной инфраструктур	Существующий	2,52	-	-
400	12	Производственные зоны, зоны инженерной и транспортной инфраструктур	Существующий	18,92	-	-
400	13	Производственные зоны, зоны инженерной и транспортной инфраструктур	Существующий	5,54	-	-
400	14	Производственные зоны, зоны инженерной и транспортной инфраструктур	Существующий	20,15	-	-
400	15	Производственные зоны, зоны инженерной и транспортной инфраструктур	Существующий	16,55	-	-
400	16	Производственные зоны, зоны инженерной и транспортной инфраструктур	Существующий	58,98	-	-

Индекс функциональной зоны[1]	ID[2]	Наименование функциональной зоны	Статус функциональной зоны	Параметры планируемого развития функциональных зон[5]		
				Площадь функциональной зоны, га	Максимальное количество земельных участков под объекты ИЖС[3], ед.	Максимальная общая площадь квартир[4], тыс. кв. м
400	17	Производственные зоны, зоны инженерной и транспортной инфраструктур	Существующий	7,49	-	-
400	18	Производственные зоны, зоны инженерной и транспортной инфраструктур	Планируемый	38,26	-	-
400	19	Производственные зоны, зоны инженерной и транспортной инфраструктур	Планируемый	14,15	-	-
402	1	Коммунально-складская зона	Существующий	4,87	-	-
402	2	Коммунально-складская зона	Существующий	0,86	-	-
402	3	Коммунально-складская зона	Существующий	16,43	-	-
402	4	Коммунально-складская зона	Существующий	3,37	-	-
402	5	Коммунально-складская зона	Существующий	5,00	-	-
402	6	Коммунально-складская зона	Существующий	2,38	-	-
402	7	Коммунально-складская зона	Существующий	27,52	-	-
402	8	Коммунально-складская зона	Существующий	4,31	-	-
402	9	Коммунально-складская зона	Существующий	1,03	-	-
402	10	Коммунально-складская зона	Существующий	2,34	-	-
402	11	Коммунально-складская зона	Существующий	2,71	-	-
402	12	Коммунально-складская зона	Существующий	1,68	-	-
402	13	Коммунально-складская зона	Существующий	0,7	-	-
402	14	Коммунально-складская зона	Существующий	1,57	-	-
402	15	Коммунально-складская зона	Существующий	2,13	-	-
402	16	Коммунально-складская зона	Существующий	13,93	-	-
402	17	Коммунально-складская зона	Существующий	0,73	-	-
402	18	Коммунально-складская зона	Существующий	5,28	-	-
402	19	Коммунально-складская зона	Существующий	2,95	-	-

Индекс функциональной зоны[1]	ID[2]	Наименование функциональной зоны	Статус функциональной зоны	Параметры планируемого развития функциональных зон[5]		
				Площадь функциональной зоны, га	Максимальное количество земельных участков под объекты ИЖС[3], ед.	Максимальная общая площадь квартир[4], тыс. кв. м
402	20	Коммунально-складская зона	Планируемый	35,13	-	-
405	1	Зона транспортной инфраструктуры	Существующий	95,89	-	-
405	1	Зона транспортной инфраструктуры	Существующий	22,38	-	-
502	1	Зона садоводства, огородничества	Существующий	7,64	-	-
502	2	Зона садоводства, огородничества	Существующий	18,09	-	-
502	3	Зона садоводства, огородничества	Существующий	10,73	-	-
502	4	Зона садоводства, огородничества	Существующий	6,98	-	-
502	5	Зона садоводства, огородничества	Существующий	1,62	-	-
502	6	Зона садоводства, огородничества	Существующий	6,46	-	-
502	7	Зона садоводства, огородничества	Существующий	1,24	-	-
502	8	Зона садоводства, огородничества	Существующий	6,98	-	-
502	9	Зона садоводства, огородничества	Существующий	4,00	-	-
502	10	Зона садоводства, огородничества	Существующий	1,11	-	-
502	11	Зона садоводства, огородничества	Существующий	3,07	-	-
502	12	Зона садоводства, огородничества	Существующий	87,26	-	-

Индекс функциональной зоны[1]	ID[2]	Наименование функциональной зоны	Статус функциональной зоны	Параметры планируемого развития функциональных зон[5]		
				Площадь функциональной зоны, га	Максимальное количество земельных участков под объекты ИЖС[3], ед.	Максимальная общая площадь квартир[4], тыс. кв. м
502	13	Зона садоводства, огородничества	Существующий	67,12	-	-
502	14	Зона садоводства, огородничества	Существующий	13,15	-	-
600	1	Зоны рекреационного назначения	Существующий	2,23	-	-
600	3	Зоны рекреационного назначения	Существующий	5	-	-
600	4	Зоны рекреационного назначения	Существующий	3,34	-	-
600	5	Зоны рекреационного назначения	Существующий	13,93	-	-
600	6	Зоны рекреационного назначения	Существующий	2,5	-	-
600	7	Зоны рекреационного назначения	Существующий	8,89	-	-
600	8	Зоны рекреационного назначения	Существующий	6,58	-	-
600	9	Зоны рекреационного назначения	Существующий	1,74	-	-
600	10	Зоны рекреационного назначения	Существующий	5,27	-	-
600	11	Зоны рекреационного назначения	Существующий	1,34	-	-
600	12	Зоны рекреационного назначения	Существующий	1,87	-	-
600	13	Зоны рекреационного назначения	Существующий	4,34	-	-

Индекс функциональной зоны[1]	ID[2]	Наименование функциональной зоны	Статус функциональной зоны	Параметры планируемого развития функциональных зон[5]		
				Площадь функциональной зоны, га	Максимальное количество земельных участков под объекты ИЖС[3], ед.	Максимальная общая площадь квартир[4], тыс. кв. м
600	14	Зоны рекреационного назначения	Существующий	0,9	-	-
600	15	Зоны рекреационного назначения	Существующий	1,03	-	-
600	16	Зоны рекреационного назначения	Существующий	3,27	-	-
600	17	Зоны рекреационного назначения	Существующий	1,26	-	-
600	18	Зоны рекреационного назначения	Существующий	14,3	-	-
600	19	Зоны рекреационного назначения	Существующий	23,23	-	-
600	20	Зоны рекреационного назначения	Существующий	8,09	-	-
600	21	Зоны рекреационного назначения	Существующий	4,7	-	-
600	22	Зоны рекреационного назначения	Существующий	6,57	-	-
600	23	Зоны рекреационного назначения	Существующий	6,06	-	-
600	24	Зоны рекреационного назначения	Существующий	0,95	-	-
600	25	Зоны рекреационного назначения	Существующий	1,7	-	-
600	26	Зоны рекреационного назначения	Существующий	14,2	-	-
600	27	Зоны рекреационного назначения	Существующий	2,54	-	-

Индекс функциональной зоны[1]	ID[2]	Наименование функциональной зоны	Статус функциональной зоны	Параметры планируемого развития функциональных зон[5]		
				Площадь функциональной зоны, га	Максимальное количество земельных участков под объекты ИЖС[3], ед.	Максимальная общая площадь квартир[4], тыс. кв. м
600	28	Зоны рекреационного назначения	Существующий	2,96	-	-
600	29	Зоны рекреационного назначения	Существующий	2,93	-	-
600	30	Зоны рекреационного назначения	Существующий	15,36	-	-
600	31	Зоны рекреационного назначения	Существующий	44,84	-	-
600	32	Зоны рекреационного назначения	Существующий	30,11	-	-
600	33	Зоны рекреационного назначения	Существующий	1,53	-	-
600	34	Зоны рекреационного назначения	Существующий	0,43	-	-
600	35	Зоны рекреационного назначения	Существующий	1,3	-	-
600	36	Зоны рекреационного назначения	Существующий	1,79	-	-
600	37	Зоны рекреационного назначения	Существующий	2,04	-	-
600	38	Зоны рекреационного назначения	Существующий	6,18	-	-
600	39	Зоны рекреационного назначения	Существующий	2,24	-	-
600	40	Зоны рекреационного назначения	Существующий	6,95	-	-
600	41	Зоны рекреационного назначения	Существующий	1,37	-	-

Индекс функциональной зоны[1]	ID[2]	Наименование функциональной зоны	Статус функциональной зоны	Параметры планируемого развития функциональных зон[5]		
				Площадь функциональной зоны, га	Максимальное количество земельных участков под объекты ИЖС[3], ед.	Максимальная общая площадь квартир[4], тыс. кв. м
600	42	Зоны рекреационного назначения	Существующий	1,36	-	-
600	43	Зоны рекреационного назначения	Существующий	1,11	-	-
600	44	Зоны рекреационного назначения	Существующий	1,86	-	-
600	45	Зоны рекреационного назначения	Существующий	13,01	-	-
600	46	Зоны рекреационного назначения	Существующий	8,84	-	-
600	47	Зоны рекреационного назначения	Существующий	28,26	-	-
600	48	Зоны рекреационного назначения	Существующий	64,7	-	-
600	49	Зоны рекреационного назначения	Существующий	5,9	-	-
600	50	Зоны рекреационного назначения	Существующий	0,6	-	-
600	51	Зоны рекреационного назначения	Существующий	18,75	-	-
600	52	Зоны рекреационного назначения	Существующий	24,56	-	-
600	53	Зоны рекреационного назначения	Существующий	5,45	-	-
600	54	Зоны рекреационного назначения	Существующий	12,8	-	-
600	55	Зоны рекреационного назначения	Существующий	5,06	-	-

Индекс функциональной зоны[1]	ID[2]	Наименование функциональной зоны	Статус функциональной зоны	Параметры планируемого развития функциональных зон[5]		
				Площадь функциональной зоны, га	Максимальное количество земельных участков под объекты ИЖС[3], ед.	Максимальная общая площадь квартир[4], тыс. кв. м
600	56	Зоны рекреационного назначения	Существующий	48,57	-	-
600	57	Зоны рекреационного назначения	Существующий	8,54	-	-
602	1	Зона отдыха	Существующий	2,02	-	-
701	1	Зона кладбищ	Существующий	30,56	-	-
701	2	Зона кладбищ	Существующий	0,47	-	-
701	3	Зона кладбищ	Существующий	12,66	-	-
800	1	Зона режимных территорий	Существующий	4,68	-	-
800	2	Зона режимных территорий	Существующий	0,58	-	-
900	1	Зона акваторий	Существующий	1	-	-
900	2	Зона акваторий	Существующий	2,61	-	-
900	3	Зона акваторий	Существующий	0,13	-	-
900	4	Зона акваторий	Существующий	1,71	-	-
900	5	Зона акваторий	Существующий	0,17	-	-
900	6	Зона акваторий	Существующий	0,29	-	-
900	7	Зона акваторий	Существующий	0,18	-	-
900	8	Зона акваторий	Существующий	1,62	-	-
900	9	Зона акваторий	Существующий	0,47	-	-
900	10	Зона акваторий	Существующий	0,26	-	-
900	11	Зона акваторий	Существующий	0,04	-	-
900	12	Зона акваторий	Существующий	0,07	-	-
900	13	Зона акваторий	Существующий	0,14	-	-
900	14	Зона акваторий	Существующий	1	-	-
900	15	Зона акваторий	Существующий	0,24	-	-
900	16	Зона акваторий	Существующий	2,4	-	-
900	17	Зона акваторий	Существующий	0,48	-	-
900	18	Зона акваторий	Существующий	0,12	-	-

Индекс функциональной зоны[1]	ID[2]	Наименование функциональной зоны	Статус функциональной зоны	Параметры планируемого развития функциональных зон[5]		
				Площадь функциональной зоны, га	Максимальное количество земельных участков под объекты ИЖС[3], ед.	Максимальная общая площадь квартир[4], тыс. кв. м
900	19	Зона акваторий	Существующий	0,22	-	-
900	20	Зона акваторий	Существующий	0,45	-	-
900	21	Зона акваторий	Существующий	0,41	-	-
900	22	Зона акваторий	Существующий	-	-	-
1000	1	Иные зоны	Существующий	7,7	-	-
1000	2	Иные зоны	Существующий	9,32	-	-
За границами населенного пункта						
400	0.1	Производственные зоны, зоны инженерной и транспортной инфраструктур	Существующий	23,4	-	-
400	0.2	Производственные зоны, зоны инженерной и транспортной инфраструктур	Существующий	2,68	-	-
400	0.3	Производственные зоны, зоны инженерной и транспортной инфраструктур	Существующий	231,36	-	-
400	0.4	Производственные зоны, зоны инженерной и транспортной инфраструктур	Существующий	71,35	-	-
400	0.5	Производственные зоны, зоны инженерной и транспортной инфраструктур	Существующий	111,26	-	-
402	0.1	Коммунально-складская зона	Существующий	1	-	-
405	0.1	Зона транспортной инфраструктуры	Существующий	0,98	-	-
405	0.2	Зона транспортной инфраструктуры	Существующий	0,36	-	-
502	0.1	Зона садоводства, огородничества	Существующий	3,13	-	-

Индекс функциональной зоны[1]	ID[2]	Наименование функциональной зоны	Статус функциональной зоны	Параметры планируемого развития функциональных зон[5]		
				Площадь функциональной зоны, га	Максимальное количество земельных участков под объекты ИЖС[3], ед.	Максимальная общая площадь квартир[4], тыс. кв. м
502	0.2	Зона садоводства, огородничества	Существующий	2,21	-	-
502	0.3	Зона садоводства, огородничества	Существующий	6,31	-	-
600	0.1	Зоны рекреационного назначения	Существующий	91,21	-	-
600	0.2	Зоны рекреационного назначения	Существующий	5,58	-	-
605	0.1	Зона лесов	Существующий	1,87	-	-
605	0.2	Зона лесов	Существующий	0,23	-	-
900	0.1	Зона акваторий	Существующий	1656,11	-	-
1000	0.1	Иные зоны	Существующий	36,3	-	-

[1] Индекс функциональной зоны – часть кода функциональной зоны по Приказу №10.
[2]ID – порядковый номер функциональной зоны.
[3]Максимально допустимое количество земельных участков при застройке индивидуальными жилыми домами в границах функциональной зоны. В функциональных зонах со статусом «существующий» допускается увеличение количества земельных участков для размещения объектов индивидуального жилищного строительства не более, чем на 10 процентов.
[4] Максимально допустимая площадь жилищного фонда при застройке многоквартирными домами в границах функциональной зоны.
[5] Для функциональных зон с индексом 200 и статусом «планируемый» устанавливается дополнительный параметр функциональных зон – требование об обязательности подготовки проекта планировки территории в границах таких зон. При установлении границ проекта планировки территории допускается отклонятся от границ функциональной зоны в большую или меньшую сторону, но не более чем на 10% от площади такой функциональной зоны.

Таблица 2.3

Зоны с особыми условиями использования территории и иные имеющиеся ограничения градостроительного развития территории, которые необходимо учитывать при реализации проектных решений

№ п/п	Индекс функциональной зоны	Порядковый номер функциональной зоны	Зоны с особыми условиями использования территории и иные имеющиеся ограничения градостроительного развития территории, которые необходимо учитывать при реализации мероприятий генерального плана[1]
1	100	10	1, 4, 5
2	100	36	1, 7
3	100	47	5
4	200	1	1, 5
5	200	2	1, 6, 7
6	400	18	2, 3, 6, 7,8
7	400	19	2
8	402	20	2, 3, 5, 8
9	200	2	8
10	100	29	8

[1]Зоны с особыми условиями использования территории и иные имеющиеся ограничения градостроительного развития территории, которые необходимо учитывать при реализации мероприятий генерального плана - порядковые номера зон с особыми условиями использования территории и иных имеющихся ограничений градостроительного развития территории, которые необходимо учитывать при реализации проектных решений, а именно:

1 - установление, изменение, прекращение существования санитарно-защитных зон до территорий с нормируемыми показателями качества среды обитания в порядке, предусмотренном Правилами установления санитарно-защитных зон и использования земельных участков, расположенных в границах санитарно-защитных зон, утвержденными постановлением Правительства Российской Федерации от 03 марта 2018г. № 222 (далее – Правила).

2 - организация санитарно-защитных зон проектируемых объектов до территорий с нормируемыми показателями качества среды обитания в порядке, предусмотренном Правилами. Предлагаемая санитарно-защитная зона от планируемых предприятий, сооружений и иных объектов, которые будут располагаться в границах функциональной зоны, не должна выходить за ее пределы.

3 - размещение объектов для производства и хранения лекарственных средств, объектов пищевых отраслей промышленности, оптовых складов продовольственного сырья и пищевой продукции, возможно если химическое, физическое и (или) биологическое воздействие объекта, в

отношении которого установлена санитарно-защитная зона, не приведет к нарушению качества и безопасности продукции в соответствии с установленными к ней требованиям (подпункт «б» пункта 5 Правил).

4- при проектировании объектов во втором поясе зоны санитарной охраны источника водоснабжения необходимо проведение мероприятий согласно пункту 3.2.2 и п.3.2.3 СанПиН 2.1.4.1110-02.

5 - при проектировании объектов в третьем поясе зоны санитарной охраны источника водоснабжения необходимо проведение мероприятий, предусмотренных пунктом 3.2.2 СанПиН 2.1.4.1110-02.

6 - ограничение использования земельных участков в границах береговой полосы (статья 6 Водного кодекса Российской Федерации).

7 - водоохранная зона и прибрежная защитная полоса – при условии оборудования объектов сооружениями, обеспечивающими охрану водных объектов от загрязнения, засорения, заиления и истощения вод (статья 65 Водного кодекса Российской Федерации). При осуществлении хозяйственной и иной деятельности на территории водоохранной зоны и прибрежной защитной полосы необходимо обеспечить соблюдение ограничений, установленных частями 15, 17 статьи 65 Водного кодекса Российской Федерации.

8 - проектирование объектов осуществлять с учетом требований правил установления охранных зон объектов электросетевого хозяйства и особых условий использования земельных участков, расположенных в границах таких зон, утвержденные постановлением Правительства Российской Федерации от 24 февраля 2009 г. № 160

ГЕНЕРАЛЬНЫЙ ПЛАН МУНИЦИПАЛЬНОГО ОБРАЗОВАНИЯ ГОРОДСКОЕ ПОСЕЛЕНИЕ «ГОРОД ЗЕЛЕНОДОЛЬСК» ЗЕЛЕНОДОЛЬСКОГО МУНИЦИПАЛЬНОГО РАЙОНА РЕСПУБЛИКИ ТАТАРСТАН

КАРТА ПЛАНИРУЕМОГО РАЗМЕЩЕНИЯ ОБЪЕКТОВ МЕСТНОГО ЗНАЧЕНИЯ. СОЦИАЛЬНАЯ ИНФРАСТРУКТУРА. РИТУАЛЬНАЯ ДЕЯТЕЛЬНОСТЬ

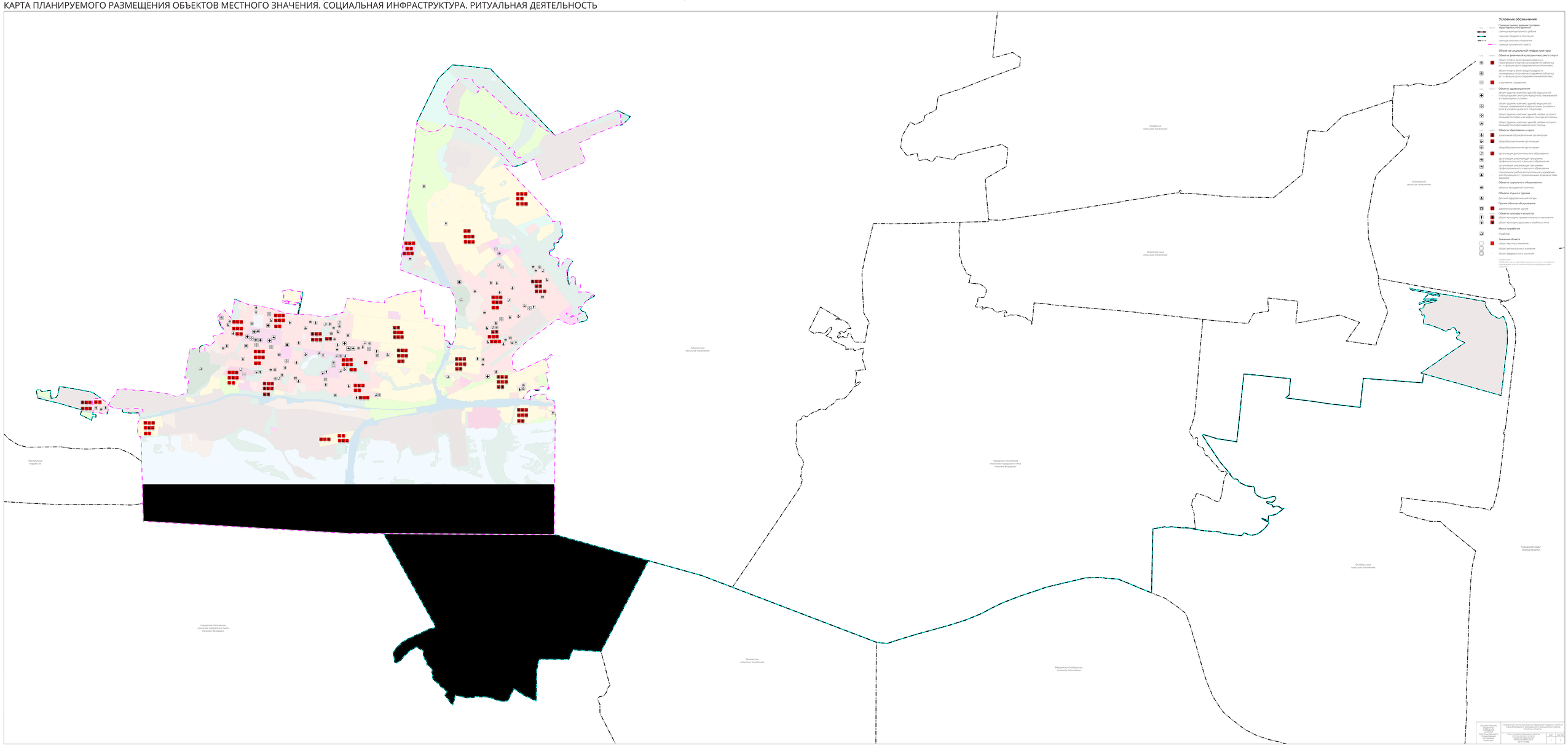

ГЕНЕРАЛЬНЫЙ ПЛАН МУНИЦИПАЛЬНОГО ОБРАЗОВАНИЯ ГОРОДСКОЕ ПОСЕЛЕНИЕ «ГОРОД ЗЕЛЕНОДОЛЬСК» ЗЕЛЕНОДОЛЬСКОГО МУНИЦИПАЛЬНОГО РАЙОНА РЕСПУБЛИКИ ТАТАРСТАН

КАРТА ПЛАНИРУЕМОГО РАЗМЕЩЕНИЯ ОБЪЕКТОВ МЕСТНОГО ЗНАЧЕНИЯ. ПРИРОДНО-РЕКРЕАЦИОННЫЙ КАРКАС

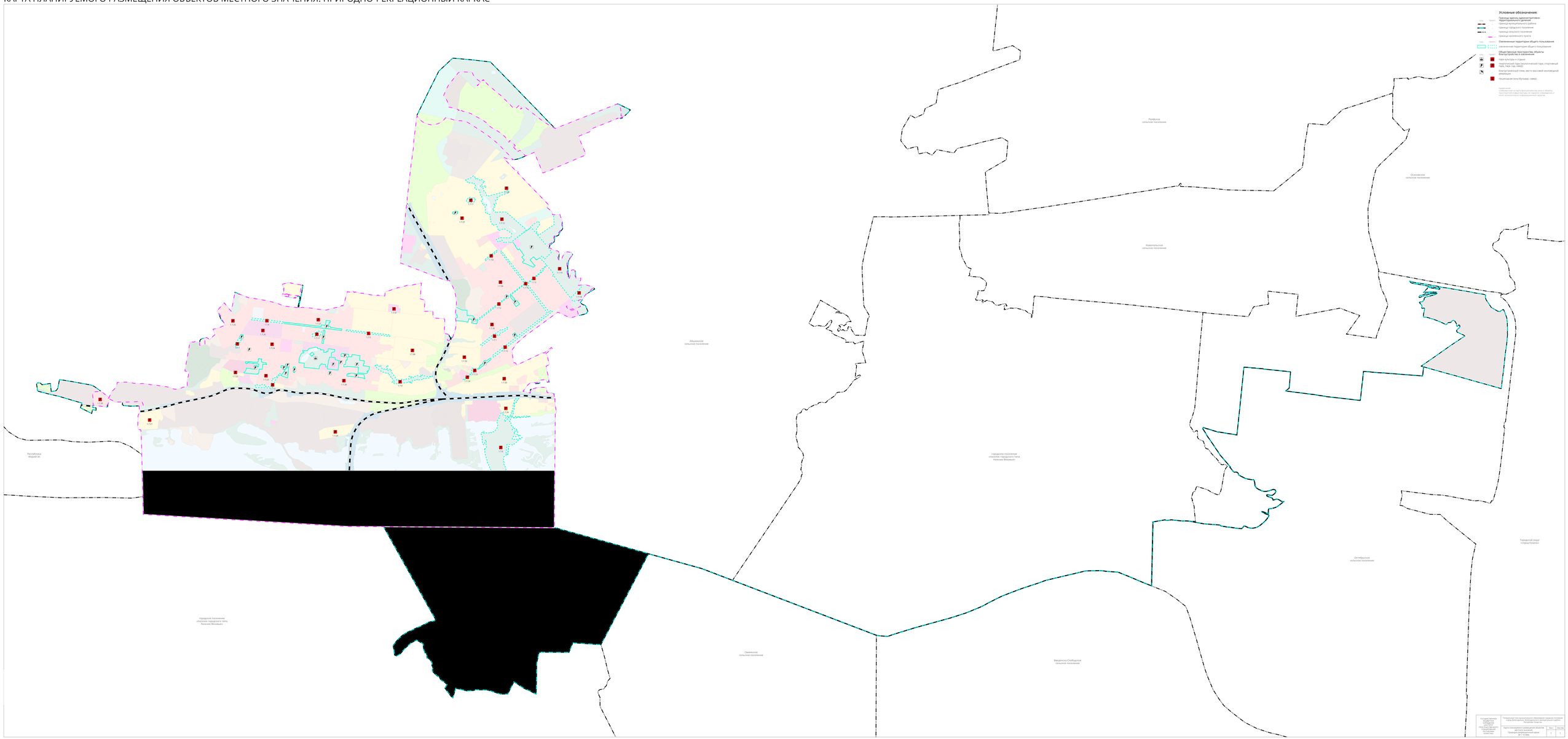

ГЕНЕРАЛЬНЫЙ ПЛАН МУНИЦИПАЛЬНОГО ОБРАЗОВАНИЯ ГОРОДСКОЕ ПОСЕЛЕНИЕ «ГОРОД ЗЕЛЕНОДОЛЬСК» ЗЕЛЕНОДОЛЬСКОГО МУНИЦИПАЛЬНОГО РАЙОНА РЕСПУБЛИКИ ТАТАРСТАН

КАРТА ПЛАНИРУЕМОГО РАЗМЕЩЕНИЯ ОБЪЕКТОВ МЕСТНОГО ЗНАЧЕНИЯ. ТРАНСПОРТНАЯ ИНФРАСТРУКТУРА

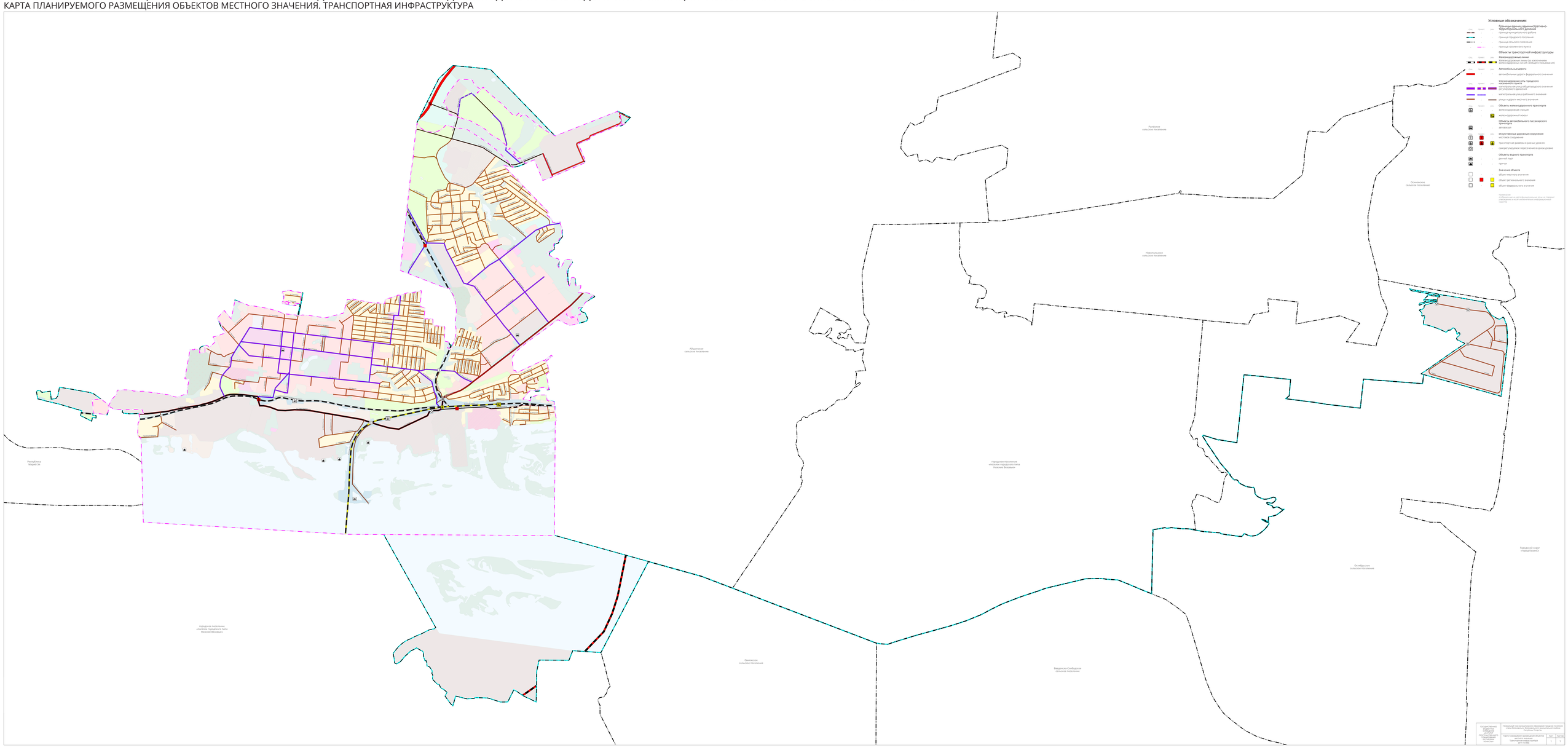

ГЕНЕРАЛЬНЫЙ ПЛАН МУНИЦИПАЛЬНОГО ОБРАЗОВАНИЯ ГОРОДСКОЕ ПОСЕЛЕНИЕ «ГОРОД ЗЕЛЕНОДОЛЬСК» ЗЕЛЕНОДОЛЬСКОГО МУНИЦИПАЛЬНОГО РАЙОНА РЕСПУБЛИКИ ТАТАРСТАН

КАРТА ПЛАНИРУЕМОГО РАЗМЕЩЕНИЯ ОБЪЕКТОВ МЕСТНОГО ЗНАЧЕНИЯ. ИНЖЕНЕРНАЯ ИНФРАСТРУКТУРА (ВОДООТВЕДЕНИЕ)

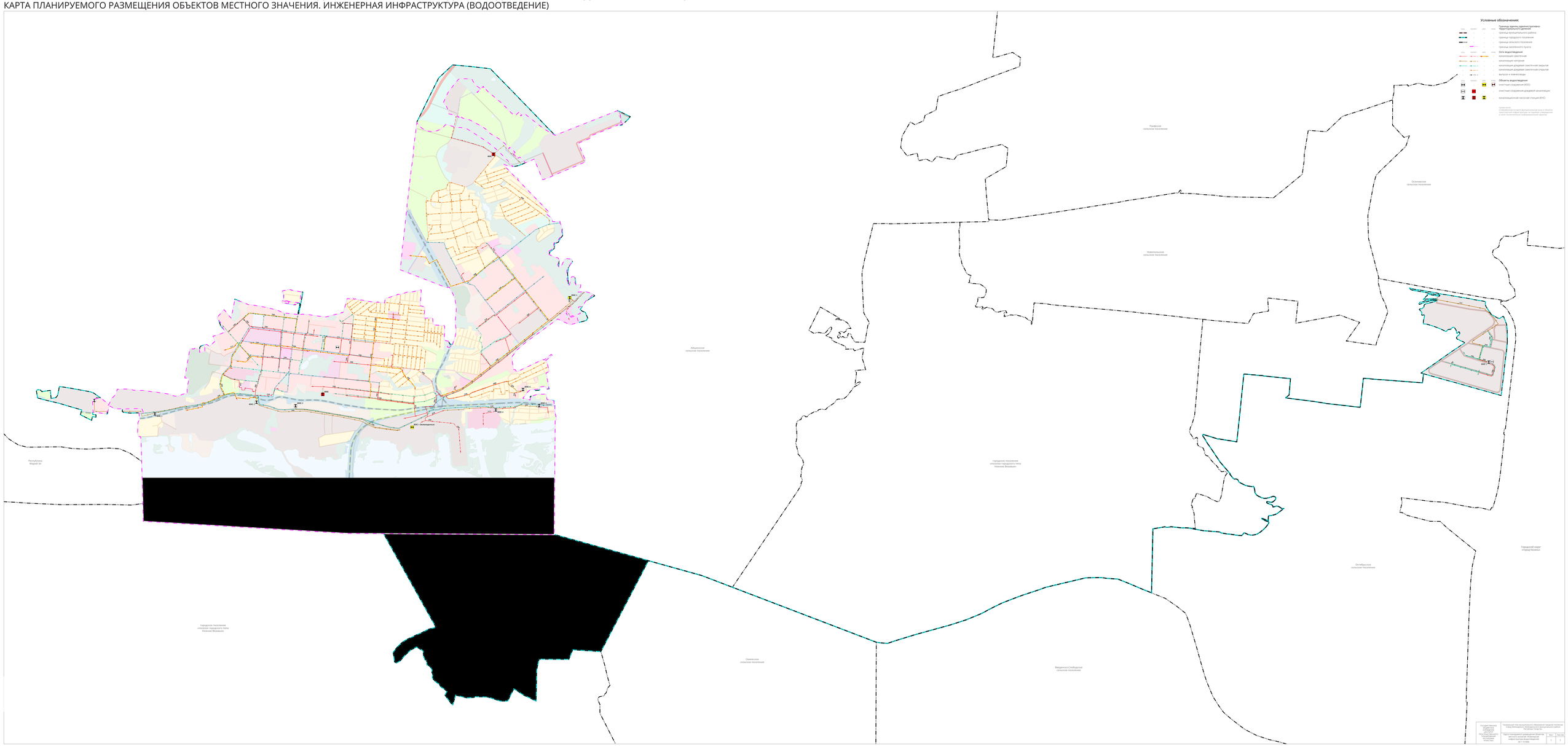
Условные обозначения:
Границы
Границы административно-территориального деления
Границы муниципального района
Границы городского поселения
Границы сельского поселения
Границы населенного пункта
Сети водоотведения
канализация смешанная
канализация напорная
канализация дождевая смешанная закрытая
канализация дождевая смешанная открытая
выпуски и нагнетатели
Объекты водоотведения
очистные сооружения (КОС)
очистные сооружения дождевой канализации
канализационная насосная станция (КНС)
Примечание
Границы и площади на карте функциональных зон и объектов капитального строительства не являются документами, устанавливающими границы земельных участков
Республика Марий Эл
Рыбушское сельское поселение
Новотельское сельское поселение
Осиновское сельское поселение
Абашевское сельское поселение
городское поселение поселок городского типа Нижние Вязовые
Городской округ город Казань
Городское поселение поселок городского типа Нижние Вязовые
Сюкеевское сельское поселение
Октябрьское сельское поселение
Введенско-Слободское сельское поселение
КНС-1
КНС-2
КНС-3
КНС-4
КНС-5
КНС-6
КНС-7
КНС-8
КНС-9
КНС-10
КНС-11
КНС-12
КНС-13
КНС-14
КНС-15
КНС-16
КНС-17
КНС-18
КНС-19
КНС-20
КНС-21
КНС-22
КНС-23
КНС-24
КНС-25
КНС-26
КНС-27
КНС-28
КНС-29
КНС-30
КНС-31
КНС-32
КНС-33
КНС-34
КНС-35
КНС-36
КНС-37
КНС-38
КНС-39
КНС-40
КНС-41
КНС-42
КНС-43
КНС-44
КНС-45
КНС-46
КНС-47
КНС-48
КНС-49
КНС-50
КНС-51
КНС-52
КНС-53
КНС-54
КНС-55
КНС-56
КНС-57
КНС-58
КНС-59
КНС-60
КНС-61
КНС-62
КНС-63
КНС-64
КНС-65
КНС-66
КНС-67
КНС-68
КНС-69
КНС-70
КНС-71
КНС-72
КНС-73
КНС-74
КНС-75
КНС-76
КНС-77
КНС-78
КНС-79
КНС-80
КНС-81
КНС-82
КНС-83
КНС-84
КНС-85
КНС-86
КНС-87
КНС-88
КНС-89
КНС-90
КНС-91
КНС-92
КНС-93
КНС-94
КНС-95
КНС-96
КНС-97
КНС-98
КНС-99
КНС-100
КНС-101
КНС-102
КНС-103
КНС-104
КНС-105
КНС-106
КНС-107
КНС-108
КНС-109
КНС-110
КНС-111
КНС-112
КНС-113
КНС-114
КНС-115
КНС-116
КНС-117
КНС-118
КНС-119
КНС-120
КНС-121
КНС-122
КНС-123
КНС-124
КНС-125
КНС-126
КНС-127
КНС-128
КНС-129
КНС-130
КНС-131
КНС-132
КНС-133
КНС-134
КНС-135
КНС-136
КНС-137
КНС-138
КНС-139
КНС-140
КНС-141
КНС-142
КНС-143
КНС-144
КНС-145
КНС-146
КНС-147
КНС-148
КНС-149
КНС-150
КНС-151
КНС-152
КНС-153
КНС-154
КНС-155
КНС-156
КНС-157
КНС-158
КНС-159
КНС-160
КНС-161
КНС-162
КНС-163
КНС-164
КНС-165
КНС-166
КНС-167
КНС-168
КНС-169
КНС-170
КНС-171
КНС-172
КНС-173
КНС-174
КНС-175
КНС-176
КНС-177
КНС-178
КНС-179
КНС-180
КНС-181
КНС-182
КНС-183
КНС-184
КНС-185
КНС-186
КНС-187
КНС-188
КНС-189
КНС-190
КНС-191
КНС-192
КНС-193
КНС-194
КНС-195
КНС-196
КНС-197
КНС-198
КНС-199
КНС-200
КНС-201
КНС-202
КНС-203
КНС-204
КНС-205
КНС-206
КНС-207
КНС-208
КНС-209
КНС-210
КНС-211
КНС-212
КНС-213
КНС-214
КНС-215
КНС-216
КНС-217
КНС-218
КНС-219
КНС-220
КНС-221
КНС-222
КНС-223
КНС-224
КНС-225
КНС-226
КНС-227
КНС-228
КНС-229
КНС-230
КНС-231
КНС-232
КНС-233
КНС-234
КНС-235
КНС-236
КНС-237
КНС-238
КНС-239
КНС-240
КНС-241
КНС-242
КНС-243
КНС-244
КНС-245
КНС-246
КНС-247
КНС-248
КНС-249
КНС-250
КНС-251
КНС-252
КНС-253
КНС-254
КНС-255
КНС-256
КНС-257
КНС-258
КНС-259
КНС-260
КНС-261
КНС-262
КНС-263
КНС-264
КНС-265
КНС-266
КНС-267
КНС-268
КНС-269
КНС-270
КНС-271
КНС-272
КНС-273
КНС-274
КНС-275
КНС-276
КНС-277
КНС-278
КНС-279
КНС-280
КНС-281
КНС-282
КНС-283
КНС-284
КНС-285
КНС-286
КНС-287
КНС-288
КНС-289
КНС-290
КНС-291
КНС-292
КНС-293
КНС-294
КНС-295
КНС-296
КНС-297
КНС-298
КНС-299
КНС-300
КНС-301
КНС-302
КНС-303
КНС-304
КНС-305
КНС-306
КНС-307
КНС-308
КНС-309
КНС-310
КНС-311
КНС-312
КНС-313
КНС-314
КНС-315
КНС-316
КНС-317
КНС-318
КНС-319
КНС-320
КНС-321
КНС-322
КНС-323
КНС-324
КНС-325
КНС-326
КНС-327
КНС-328
КНС-329
КНС-330
КНС-331
КНС-332
КНС-333
КНС-334
КНС-335
КНС-336
КНС-337
КНС-338
КНС-339
КНС-340
КНС-341
КНС-342
КНС-343
КНС-344
КНС-345
КНС-346
КНС-347
КНС-348
КНС-349
КНС-350
КНС-351
КНС-352
КНС-353
КНС-354
КНС-355
КНС-356
КНС-357
КНС-358
КНС-359
КНС-360
КНС-361
КНС-362
КНС-363
КНС-364
КНС-365
КНС-366
КНС-367
КНС-368
КНС-369
КНС-370
КНС-371
КНС-372
КНС-373
КНС-374
КНС-375
КНС-376
КНС-377
КНС-378
КНС-379
КНС-380
КНС-381
КНС-382
КНС-383
КНС-384
КНС-385
КНС-386
КНС-387
КНС-388
КНС-389
КНС-390
КНС-391
КНС-392
КНС-393
КНС-394
КНС-395
КНС-396
КНС-397
КНС-398
КНС-399
КНС-400
КНС-401
КНС-402
КНС-403
КНС-404
КНС-405
КНС-406
КНС-407
КНС-408
КНС-409
КНС-410
КНС-411
КНС-412
КНС-413
КНС-414
КНС-415
КНС-416
КНС-417
КНС-418
КНС-419
КНС-420
КНС-421
КНС-422
КНС-423
КНС-424
КНС-425
КНС-426
КНС-427
КНС-428
КНС-429
КНС-430
КНС-431
КНС-432
КНС-433
КНС-434
КНС-435
КНС-436
КНС-437
КНС-438
КНС-439
КНС-440
КНС-441
КНС-442
КНС-443
КНС-444
КНС-445
КНС-446
КНС-447
КНС-448
КНС-449
КНС-450
КНС-451
КНС-452
КНС-453
КНС-454
КНС-455
КНС-456
КНС-457
КНС-458
КНС-459
КНС-460
КНС-461
КНС-462
КНС-463
КНС-464
КНС-465
КНС-466
КНС-467
КНС-468
КНС-469
КНС-470
КНС-471
КНС-472
КНС-473
КНС-474
КНС-475
КНС-476
КНС-477
КНС-478
КНС-479
КНС-480
КНС-481
КНС-482
КНС-483
КНС-484
КНС-485
КНС-486
КНС-487
КНС-488
КНС-489
КНС-490
КНС-491
КНС-492
КНС-493
КНС-494
КНС-495
КНС-496
КНС-497
КНС-498
КНС-499
КНС-500
КНС-501
КНС-502
КНС-503
КНС-504
КНС-505
КНС-506
КНС-507
КНС-508
КНС-509
КНС-510
КНС-511
КНС-512
КНС-513
КНС-514
КНС-515
КНС-516
КНС-517
КНС-518
КНС-519
КНС-520
КНС-521
КНС-522
КНС-523
КНС-524
КНС-525
КНС-526
КНС-527
КНС-528
КНС-529
КНС-530
КНС-531
КНС-532
КНС-533
КНС-534
КНС-535
КНС-536
КНС-537
КНС-538
КНС-539
КНС-540
КНС-541
КНС-542
КНС-543
КНС-544
КНС-545
КНС-546
КНС-547
КНС-548
КНС-549
КНС-550
КНС-551
КНС-552
КНС-553
КНС-554
КНС-555
КНС-556
КНС-557
КНС-558
КНС-559
КНС-560
КНС-561
КНС-562
КНС-563
КНС-564
КНС-565
КНС-566
КНС-567
КНС-568
КНС-569
КНС-570
КНС-571
КНС-572
КНС-573
КНС-574
КНС-575
КНС-576
КНС-577
КНС-578
КНС-579
КНС-580
КНС-581
КНС-582
КНС-583
КНС-584
КНС-585
КНС-586
КНС-587
КНС-588
КНС-589
КНС-590
КНС-591
КНС-592
КНС-593
КНС-594
КНС-595
КНС-596
КНС-597
КНС-598
КНС-599
КНС-600
КНС-601
КНС-602
КНС-603
КНС-604
КНС-605
КНС-606
КНС-607
КНС-608
КНС-609
КНС-610
КНС-611
КНС-612
КНС-613
КНС-614
КНС-615
КНС-616
КНС-617
КНС-618
КНС-619
КНС-620
КНС-621
КНС-622
КНС-623
КНС-624
КНС-625
КНС-626
КНС-627
КНС-628
КНС-629
КНС-630
КНС-631
КНС-632
КНС-633
КНС-634
КНС-635
КНС-636
КНС-637
КНС-638
КНС-639
КНС-640
КНС-641
КНС-642
КНС-643
КНС-644
КНС-645
КНС-646
КНС-647
КНС-648
КНС-649
КНС-650
КНС-651
КНС-652
КНС-653
КНС-654
КНС-655
КНС-656
КНС-657
КНС-658
КНС-659
КНС-660
КНС-661
КНС-662
КНС-663
КНС-664
КНС-665
КНС-666
КНС-667
КНС-668
КНС-669
КНС-670
КНС-671
КНС-672
КНС-673
КНС-674
КНС-675
КНС-676
КНС-677
КНС-678
КНС-679
КНС-680
КНС-681
КНС-682
КНС-683
КНС-684
КНС-685
КНС-686
КНС-687
КНС-688
КНС-689
КНС-690
КНС-691
КНС-692
КНС-693
КНС-694
КНС-695
КНС-696
КНС-697
КНС-698
КНС-699
КНС-700
КНС-701
КНС-702
КНС-703
КНС-704
КНС-705
КНС-706
КНС-707
КНС-708
КНС-709
КНС-710
КНС-711
КНС-712
КНС-713
КНС-714
КНС-715
КНС-716
КНС-717
КНС-718
КНС-719
КНС-720
КНС-721
КНС-722
КНС-723
КНС-724
КНС-725
КНС-726
КНС-727
КНС-728
КНС-729
КНС-730
КНС-731
КНС-732
КНС-733
КНС-734
КНС-735
КНС-736
КНС-737
КНС-738
КНС-739
КНС-740
КНС-741
КНС-742
КНС-743
КНС-744
КНС-745
КНС-746
КНС-747
КНС-748
КНС-749
КНС-750
КНС-751
КНС-752
КНС-753
КНС-754
КНС-755
КНС-756
КНС-757
КНС-758
КНС-759
КНС-760
КНС-761
КНС-762
КНС-763
КНС-764
КНС-765
КНС-766
КНС-767
КНС-768
КНС-769
КНС-770
КНС-771
КНС-772
КНС-773
КНС-774
КНС-775
КНС-776
КНС-777
КНС-778
КНС-779
КНС-780
КНС-781
КНС-782
КНС-783
КНС-784
КНС-785
КНС-786
КНС-787
КНС-788
КНС-789
КНС-790
КНС-791
КНС-792
КНС-793
КНС-794
КНС-795
КНС-796
КНС-797
КНС-798
КНС-799
КНС-800
КНС-801
КНС-802
КНС-803
КНС-804
КНС-805
КНС-806
КНС-807
КНС-808
КНС-809
КНС-810
КНС-811
КНС-812
КНС-813
КНС-814
КНС-815
КНС-816
КНС-817
КНС-818
КНС-819
КНС-820
КНС-821
КНС-822
КНС-823
КНС-824
КНС-825
КНС-826
КНС-827
КНС-828
КНС-829
КНС-830
КНС-831
КНС-832
КНС-833
КНС-834
КНС-835
КНС-836
КНС-837
КНС-838
КНС-839
КНС-840
КНС-841
КНС-842
КНС-843
КНС-844
КНС-845
КНС-846
КНС-847
КНС-848
КНС-849
КНС-850
КНС-851
КНС-852
КНС-853
КНС-854
КНС-855
КНС-856
КНС-857
КНС-858
КНС-859
КНС-860
КНС-861
КНС-862
КНС-863
КНС-864
КНС-865
КНС-866
КНС-867
КНС-868
КНС-869
КНС-870
КНС-871
КНС-872
КНС-873
КНС-874
КНС-875
КНС-876
КНС-877
КНС-878
КНС-879
КНС-880
КНС-881
КНС-882
КНС-883
КНС-884
КНС-885
КНС-886
КНС-887
КНС-888
КНС-889
КНС-890
КНС-891
КНС-892
КНС-893
КНС-894
КНС-895
КНС-896
КНС-897
КНС-898
КНС-899
КНС-900
КНС-901
КНС-902
КНС-903
КНС-904
КНС-905
КНС-906
КНС-907
КНС-908
КНС-909
КНС-910
КНС-911
КНС-912
КНС-913
КНС-914
КНС-915
КНС-916
КНС-917
КНС-918
КНС-919
КНС-920
КНС-921
КНС-922
КНС-923
КНС-924
КНС-925
КНС-926
КНС-927
КНС-928
КНС-929
КНС-930
КНС-931
КНС-932
КНС-933
КНС-934
КНС-935
КНС-936
КНС-937
КНС-938
КНС-939
КНС-940
КНС-941
КНС-942
КНС-943
КНС-944
КНС-945
КНС-946
КНС-947
КНС-948
КНС-949
КНС-950
КНС-951
КНС-952
КНС-953
КНС-954
КНС-955
КНС-956
КНС-957
КНС-958
КНС-959
КНС-960
КНС-961
КНС-962
КНС-963
КНС-964
КНС-965
КНС-966
КНС-967
КНС-968
КНС-969
КНС-970
КНС-971
КНС-972
КНС-973
КНС-974
КНС-975
КНС-976
КНС-977
КНС-978
КНС-979
КНС-980
КНС-981
КНС-982
КНС-983
КНС-984
КНС-985
КНС-986
КНС-987
КНС-988
КНС-989
КНС-990
КНС-991
КНС-992
КНС-993
КНС-994
КНС-995
КНС-996
КНС-997
КНС-998
КНС-999
КНС-1000
КНС-1001
КНС-1002
КНС-1003
КНС-1004
КНС-1005
КНС-1006
КНС-1007
КНС-1008
КНС-1009
КНС-1010
КНС-1011
КНС-1012
КНС-1013
КНС-1014
КНС-1015
КНС-1016
КНС-1017
КНС-1018
КНС-1019
КНС-1020
КНС-1021
КНС-1022
КНС-1023
КНС-1024
КНС-1025
КНС-1026
КНС-1027
КНС-1028
КНС-1029
КНС-1030
КНС-1031
КНС-1032
КНС-1033
КНС-1034
КНС-1035
КНС-1036
КНС-1037
КНС-1038
КНС-1039
КНС-1040
КНС-1041
КНС-1042
КНС-1043
КНС-1044
КНС-1045
КНС-1046
КНС-1047
КНС-1048
КНС-1049
КНС-1050
КНС-1051
КНС-1052
КНС-1053
КНС-1054
КНС-1055
КНС-1056
КНС-1057
КНС-1058
КНС-1059
КНС-1060
КНС-1061
КНС-1062
КНС-1063
КНС-1064
КНС-1065
КНС-1066
КНС-1067
КНС-1068
КНС-1069
КНС-1070
КНС-1071
КНС-1072
КНС-1073
КНС-1074
КНС-1075
КНС-1076
КНС-1077
КНС-1078
КНС-1079
КНС-1080
КНС-1081
КНС-1082
КНС-1083
КНС-1084
КНС-1085
КНС-1086
КНС-1087
КНС-1088
КНС-1089
КНС-1090
КНС-1091
КНС-1092
КНС-1093
КНС-1094
КНС-1095
КНС-1096
КНС-1097
КНС-1098
КНС-1099
КНС-1100
КНС-1101
КНС-1102
КНС-1103
КНС-1104
КНС-1105
КНС-1106
КНС-1107
КНС-1108
КНС-1109
КНС-1110
КНС-1111
КНС-1112
КНС-1113
КНС-1114
КНС-1115
КНС-1116
КНС-1117
КНС-1118
КНС-1119
КНС-1120
КНС-1121
КНС-1122
КНС-1123
КНС-1124
КНС-1125
КНС-1126
КНС-1127
КНС-1128
КНС-1129
КНС-1130
КНС-1131
КНС-1132
КНС-1133
КНС-1134
КНС-1135
КНС-1136
КНС-1137
КНС-1138
КНС-1139
КНС-1140
КНС-1141
КНС-1142
КНС-1143
КНС-1144
КНС-1145
КНС-1146
КНС-1147
КНС-1148
КНС-1149
КНС-1150
КНС-1151
КНС-1152
КНС-1153
КНС-1154
КНС-1155
КНС-1156
КНС-1157
КНС-1158
КНС-1159
КНС-1160
КНС-1161
КНС-1162
КНС-1163
КНС-1164
КНС-1165
КНС-1166
КНС-1167
КНС-1168
КНС-1169
КНС-1170
КНС-1171
КНС-1172
КНС-1173
КНС-1174
КНС-1175
КНС-1176
КНС-1177
КНС-1178
КНС-1179
КНС-1180
КНС-1181
КНС-1182
КНС-1183
КНС-1184
КНС-1185
КНС-1186
КНС-1187
КНС-1188
КНС-1189
КНС-1190
КНС-1191
КНС-1192
КНС-1193
КНС-1194
КНС-1195
КНС-1196
КНС-1197
КНС-1198
КНС-1199
КНС-1200
КНС-1201
КНС-1202
КНС-1203
КНС-1204
КНС-1205
КНС-1206
КНС-1207
КНС-1208
КНС-1209
КНС-1210
КНС-1211
КНС-1212
КНС-1213
КНС-1214
КНС-1215
КНС-1216
КНС-1217
КНС-1218
КНС-1219
КНС-1220
КНС-1221
КНС-1222
КНС-1223
КНС-1224
КНС-1225
КНС-1226
КНС-1227
КНС-1228
КНС-1229
КНС-1230
КНС-1231
КНС-1232
КНС-1233
КНС-1234
КНС-1235
КНС-1236
КНС-1237
КНС-1238
КНС-1239
КНС-1240
КНС-1241
КНС-1242
КНС-1243
КНС-1244
КНС-1245
КНС-1246
КНС-1247
КНС-1248
КНС-1249
КНС-1250
КНС-1251
КНС-1252
КНС-1253
КНС-1254
КНС-1255
КНС-1256
КНС-1257
КНС-1258
КНС-1259
КНС-1260
КНС-1261
КНС-1262
КНС-1263
КНС-1264
КНС-1265
КНС-1266
КНС-1267
КНС-1268
КНС-1269
КНС-1270
КНС-1271
КНС-1272
КНС-1273
КНС-1274
КНС-1275
КНС-1276
КНС-1277
КНС-1278
КНС-1279
КНС-1280
КНС-1281
КНС-1282
КНС-1283
КНС-1284
КНС-1285
КНС-1286
КНС-1287
КНС-1288
КНС-1289
КНС-1290
КНС-1291
КНС-1292
КНС-1293
КНС-1294
КНС-1295
КНС-1296
КНС-1297
КНС-1298
КНС-1299
КНС-1300
КНС-1301
КНС-1302
КНС-1303
КНС-1304
КНС-1305
КНС-1306
КНС-1307
КНС-1308
КНС-1309
КНС-1310
КНС-1311
КНС-1312
КНС-1313
КНС-1314
КНС-1315
КНС-1316
КНС-1317
КНС-1318
КНС-1319
КНС-1320
КНС-1321
КНС-1322
КНС-1323
КНС-1324
КНС-1325
КНС-1326
КНС-1327
КНС-1328
КНС-1329
КНС-1330
КНС-1331
КНС-1332
КНС-1333
КНС-1334
КНС-1335
КНС-1336
КНС-1337
КНС-1338
КНС-1339
КНС-1340
КНС-1341
КНС-1342
КНС-1343
КНС-1344
КНС-1345
КНС-1346
КНС-1347
КНС-1348
КНС-1349
КНС-1350
КНС-1351
КНС-1352
КНС-1353
КНС-1354
КНС-1355
КНС-1356
КНС-1357
КНС-1358
КНС-1359
КНС-1360
КНС-1361
КНС-1362
КНС-1363
КНС-1364
КНС-1365
КНС-1366
КНС-1367
КНС-1368
КНС-1369
КНС-1370
КНС-1371
КНС-1372
КНС-1373
КНС-1374
КНС-1375
КНС-1376
КНС-1377
КНС-1378
КНС-1379
КНС-1380
КНС-1381
КНС-1382
КНС-1383
КНС-1384
КНС-1385
КНС-1386
КНС-1387
КНС-1388
КНС-1389
КНС-1390
КНС-1391
КНС-1392
КНС-1393
КНС-1394
КНС-1395
КНС-1396
КНС-1397
КНС-1398
КНС-1399
КНС-1400
КНС-1401
КНС-1402
КНС-1403
КНС-1404
КНС-1405
КНС-1406
КНС-1407
КНС-1408
КНС-1409
КНС-1410
КНС-1411
КНС-1412
КНС-1413
КНС-1414
КНС-1415
КНС-1416
КНС-1417
КНС-1418
КНС-1419
КНС-1420
КНС-1421
КНС-1422
КНС-1423
КНС-1424
КНС-1425
КНС-1426
КНС-1427
КНС-1428
КНС-1429
КНС-1430
КНС-1431
КНС-1432
КНС-1433
КНС-1434
КНС-1435
КНС-1436
КНС-1437
КНС-1438
КНС-1439
КНС-1440
КНС-1441
КНС-1442
КНС-1443
КНС-1444
КНС-1445
КНС-1446
КНС-1447
КНС-1448
КНС-1449
КНС-1450
КНС-1451
КНС-1452
КНС-1453
КНС-1454
КНС-1455
КНС-1456
КНС-1457
КНС-1458
КНС-1459
КНС-1460
КНС-1461
КНС-1462
КНС-1463
КНС-1464
КНС-1465
КНС-1466
КНС-1467
КНС-1468
КНС-1469
КНС-1470
КНС-1471
КНС-1472
КНС-1473
КНС-1474
КНС-1475
КНС-1476
КНС-1477
КНС-1478
КНС-1479
КНС-1480
КНС-1481
КНС-1482
КНС-1483
КНС-1484
КНС-1485
КНС-1486
КНС-1487
КНС-1488
КНС-1489
КНС-1490
КНС-1491
КНС-1492
КНС-1493
КНС-1494
КНС-1495
КНС-1496
КНС-1497
КНС-1498
КНС-1499
КНС-1500
КНС-1501
КНС-1502
КНС-1503
КНС-1504
КНС-1505
КНС-1506
КНС-1507
КНС-1508
КНС-1509
КНС-1510
КНС-1511
КНС-1512
КНС-1513
КНС-1514
КНС-1515
КНС-1516
КНС-1517
КНС-1518
КНС-1519
КНС-1520
КНС-1521
КНС-1522
КНС-1523
КНС-1524
КНС-1525
КНС-1526
КНС-1527
КНС-1528
КНС-1529
КНС-1530
КНС-1531
КНС-1532
КНС-1533
КНС-1534
КНС-1535
КНС-1536
КНС-1537
КНС-1538
КНС-1539
КНС-1540
КНС-1541
КНС-1542
КНС-1543
КНС-1544
КНС-1545
КНС-1546
КНС-1547
КНС-1548
КНС-1549
КНС-1550
КНС-1551
КНС-1552
КНС-1553
КНС-1554
КНС-1555
КНС-1556
КНС-1557
КНС-1558
КНС-1559
КНС-1560
КНС-1561
КНС-1562
КНС-1563
КНС-1564
КНС-1565
КНС-1566
КНС-1567
КНС-1568
КНС-1569
КНС-1570
КНС-1571
КНС-1572
КНС-1573
КНС-1574
КНС-1575
КНС-1576
КНС-1577
КНС-1578
КНС-1579
КНС-1580
КНС-1581
КНС-1582
КНС-1583
КНС-1584
КНС-1585
КНС-1586
КНС-1587
КНС-1588
КНС-1589
КНС-1590
КНС-1591
КНС-1592
КНС-1593
КНС-1594
КНС-1595
КНС-1596
КНС-1597
КНС-1598
КНС-1599
КНС-1600
КНС-1601
КНС-1602
КНС-1603
КНС-1604
КНС-1605
КНС-1606
КНС-1607
КНС-1608
КНС-1609
КНС-1610
КНС-1611
КНС-1612
КНС-1613
КНС-1614
КНС-1615
КНС-1616
КНС-1617
КНС-1618
КНС-1619
КНС-1620
КНС-1621
КНС-1622
КНС-1623
КНС-1624
КНС-1625
КНС-1626
КНС-1627
КНС-1628
КНС-1629
КНС-1630
КНС-1631
КНС-1632
КНС-1633
КНС-1634
КНС-1635
КНС-1636
КНС-1637
КНС-1638
КНС-1639
КНС-1640
КНС-1641
КНС-1642
КНС-1643
КНС-1644
КНС-1645
КНС-1646
КНС-1647
КНС-1648
КНС-1649
КНС-1650
КНС-1651
КНС-1652
КНС-1653
КНС-1654
КНС-1655
КНС-1656
КНС-1657
КНС-1658
КНС-1659
КНС-1660
КНС-1661
КНС-1662
КНС-1663
КНС-1664
КНС-1665
КНС-1666
КНС-1667
КНС-1668
КНС-1669
КНС-1670
КНС-1671
КНС-1672
КНС-1673
КНС-1674
КНС-1675
КНС-1676
КНС-1677
КНС-1678
КНС-1679
КНС-1680
КНС-1681
КНС-1682
КНС-1683
КНС-1684
КНС-1685
КНС-1686
КНС-1687
КНС-1688
КНС-1689
КНС-1690
КНС-1691
КНС-1692
КНС-1693
КНС-1694
КНС-1695
КНС-1696
КНС-1697
КНС-1698
КНС-1699
КНС-1700
КНС-1701
КНС-1702
КНС-1703
КНС-1704
КНС-1705
КНС-1706
КНС-1707
КНС-1708
КНС-1709
КНС-1710
КНС-1711
КНС-1712
КНС-1713
КНС-1714
КНС-1715
КНС-1716
КНС-1717
КНС-1718
КНС-1719
КНС-1720
КНС-1721
КНС-1722
КНС-1723
КНС-1724
КНС-1725
КНС-1726
КНС-1727
КНС-1728
КНС-1729
КНС-1730
КНС-1731
КНС-1732
КНС-1733
КНС-1734
КНС-1735
КНС-1736
КНС-1737
КНС-1738
КНС-1739
КНС-1740
КНС-1741
КНС-1742
КНС-1743
КНС-1744
КНС-1745
КНС-1746
КНС-1747
КНС-1748
КНС-1749
КНС-1750
КНС-1751
КНС-1752
КНС-1753
КНС-1754
КНС-1755
КНС-1756
КНС-1757
КНС-1758
КНС-1759
КНС-1760
КНС-1761
КНС-1762
КНС-1763
КНС-1764
КНС-1765
КНС-1766
КНС-1767
КНС-1768
КНС-1769
КНС-1770
КНС-1771
КНС-1772
КНС-1773
КНС-1774
КНС-1775
КНС-1776
КНС-1777
КНС-1778
КНС-1779
КНС-1780
КНС-1781
КНС-1782
КНС-1783
КНС-1784
КНС-1785
КНС-1786
КНС-1787
КНС-1788
КНС-1789
КНС-1790
КНС-1791
КНС-1792
КНС-1793
КНС-1794
КНС-1795
КНС-1796
КНС-1797
КНС-1798
КНС-1799
КНС-1800
КНС-1801
КНС-1802
КНС-1803
КНС-1804
КНС-1805
КНС-1806
КНС-1807
КНС-1808
КНС-1809
КНС-1810
КНС-1811
КНС-1812
КНС-1813
КНС-1814
КНС-1815
КНС-1816
КНС-1817
КНС-1818
КНС-1819
КНС-1820
КНС-1821
КНС-1822
КНС-1823
КНС-1824
КНС-1825
КНС-1826
КНС-1827
КНС-1828
КНС-1829
КНС-1830
КНС-1831
КНС-1832
КНС-1833
КНС-1834
КНС-1835
КНС-1836
КНС-1837
КНС-1838
КНС-1839
КНС-1840
КНС-1841
КНС-1842
КНС-1843
КНС-1844
КНС-1845
КНС-1846
КНС-1847
КНС-1848
КНС-1849
КНС-1850
КНС-1851
КНС-1852
КНС-1853
КНС-1854
КНС-1855
КНС-1856
КНС-1857
КНС-1858
КНС-1859
КНС-1860
КНС-1861
КНС-1862
КНС-1863
КНС-1864
КНС-1865
КНС-1866
КНС-1867
КНС-1868
КНС-1869
КНС-1870
КНС-1871
КНС-1872
КНС-1873
КНС-1874
КНС-1875
КНС-1876
КНС-1877
КНС-1878
КНС-1879
КНС-1880
КНС-1881
КНС-1882
КНС-1883
КНС-1884
КНС-1885
КНС-1886
КНС-1887
КНС-1888
КНС-1889
КНС-1890
КНС-1891
КНС-1892
КНС-1893
КНС-1894
КНС-1895
КНС-1896
КНС-1897
КНС-1898
КНС-1899
КНС-1900
КНС-1901
КНС-1902
КНС-1903
КНС-1904
КНС-1905
КНС-1906
КНС-1907
КНС-1908
КНС-1909
КНС-1910
КНС-1911
КНС-1912
КНС-1913
КНС-1914
КНС-1915
КНС-1916
КНС-1917
КНС-1918
КНС-1919
КНС-1920
КНС-1921
КНС-1922
КНС-1923
КНС-1924
КНС-1925
КНС-1926
КНС-1927
КНС-1928
КНС-1929
КНС-1930
КНС-1931
КНС-1932
КНС-1933
КНС-1934
КНС-1935
КНС-1936
КНС-1937
КНС-1938
КНС-1939
КНС-1940
КНС-1941
КНС-1942
КНС-1943
КНС-1944
КНС-1945
КНС-1946
КНС-1947
КНС-1948
КНС-1949
КНС-1950
КНС-1951
КНС-1952
КНС-1953
КНС-1954
КНС-1955
КНС-1956
КНС-1957
КНС-1958
КНС-1959
КНС-1960
КНС-1961
КНС-1962
КНС-1963
КНС-1964
КНС-1965
КНС-1966
КНС-1967
КНС-1968
КНС-1969
КНС-1970
КНС-1971
КНС-1972
КНС-1973
КНС-1974
КНС-1975
КНС-1976
КНС-1977
КНС-1978
КНС-1979
КНС-1980
КНС-1981
КНС-1982
КНС-1983
КНС-1984
КНС-1985
КНС-1986
КНС-1987
КНС-1988
КНС-1989
КНС-1990
КНС-1991
КНС-1992
КНС-1993
КНС-1994
КНС-1995
КНС-1996
КНС-1997
КНС-1998
КНС-1999
КНС-2000
КНС-2001
КНС-2002
КНС-2003
КНС-2004
КНС-2005
КНС-2006
КНС-2007
КНС-2008
КНС-2009
КНС-2010
КНС-2011
КНС-2012
КНС-2013
КНС-2014
КНС-2015
КНС-2016
КНС-2017
КНС-2018
КНС-2019
КНС-2020
КНС-2021
КНС-2022
КНС-2023
КНС-2024
КНС-2025
КНС-2026
КНС-2027
КНС-2028
КНС-2029
КНС-2030
КНС-2031
КНС-2032
КНС-2033
КНС-2034
КНС-2035
КНС-2036
КНС-2037
КНС-2038
КНС-2039
КНС-2040
КНС-2041
КНС-2042
КНС-2043
КНС-2044
КНС-2045
КНС-2046
КНС-2047
КНС-2048
КНС-2049
КНС-2050
КНС-2051
КНС-2052
КНС-2053
КНС-2054
КНС-2055
КНС-2056
КНС-2057
КНС-2058
КНС-2059
КНС-2060
КНС-2061
КНС-2062
КНС-2063
КНС-2064
КНС-2065
КНС-2066
КНС-2067
КНС-2068
КНС-2069
КНС-2070
КНС-2071
КНС-2072
КНС-2073
КНС-2074
КНС-2075
КНС-2076
КНС-2077
КНС-2078
КНС-2079
КНС-2080
КНС-2081
КНС-2082
КНС-2083
КНС-2084
КНС-2085
КНС-2086
КНС-2087
КНС-2088
КНС-2089
КНС-2090
КНС-2091
КНС-2092
КНС-2093
КНС-2094
КНС-2095
КНС-2096
КНС-2097
КНС-2098
КНС-2099
КНС-2100
КНС-2101
КНС-2102
КНС-2103
КНС-2104
КНС-2105
КНС-2106
КНС-2107
КНС-2108
КНС-2109
КНС-2110
КНС-2111
КНС-2112
КНС-2113
КНС-2114
КНС-2115
КНС-2116
КНС-2117
КНС-2118
КНС-2119
КНС-2120
КНС-2121
КНС-2122
КНС-2123
КНС-2124
КНС-2125
КНС-2126
КНС-2127
КНС-2128
КНС-2129
КНС-2130
КНС-2131
КНС-2132
КНС-2133
КНС-2134
КНС-2135
КНС-2136
КНС-2137
КНС-2138
КНС-2139
КНС-2140
КНС-2141
КНС-2142
КНС-2143
КНС-2144
КНС-2145
КНС-2146
КНС-2147
КНС-2148
КНС-2149
КНС-2150
КНС-2151
КНС-2152
КНС-2153
КНС-2154
КНС-2155
КНС-2156
КНС-2157
КНС-2158
КНС-2159
КНС-2160
КНС-2161
КНС-2162
КНС-2163
КНС-2164
КНС-2165
КНС-2166
КНС-2167
КНС-2168
КНС-2169
КНС-2170
КНС-2171
КНС-2172
КНС-2173
КНС-2174
КНС-2175
КНС-2176
КНС-2177
КНС-2178
КНС-2179
КНС-2180
КНС-2181
КНС-2182
КНС-2183
КНС-2184
КНС-2185
КНС-2186
КНС-2187
КНС-2188
КНС-2189
КНС-2190
КНС-2191
КНС-2192
КНС-2193
КНС-2194
КНС-2195
КНС-2196
КНС-2197
КНС-2198
КНС-2199
КНС-2200
КНС-2201
КНС-2202
КНС-2203
КНС-2204
КНС-2205
КНС-2206
КНС-2207
КНС-2208
КНС-2209
КНС-2210
КНС-2211
КНС-2212
КНС-2213
КНС-2214
КНС-2215
КНС-2216
КНС-2217
КНС-2218
КНС-2219
КНС-2220
КНС-2221
КНС-2222
КНС-2223
КНС-2224
КНС-2225
КНС-2226
КНС-2227
КНС-2228
КНС-2229
КНС-2230
КНС-2231
КНС-2232
КНС-2233
КНС-2234
КНС-2235
КНС-2236
КНС-2237
КНС-2238
КНС-2239
КНС-2240
КНС-2241
КНС-2242
КНС-2243
КНС-2244
КНС-2245
КНС-2246
КНС-2247
КНС-2248
КНС-2249
КНС-2250
КНС-2251
КНС-2252
КНС-2253
КНС-2254
КНС-2255
КНС-2256
КНС-2257
КНС-2258
КНС-2259
КНС-2260
КНС-2261
КНС-2262
КНС-2263
КНС-2264
КНС-2265
КНС-2266
КНС-2267
КНС-2268
КНС-2269
КНС-2270
КНС-2271
КНС-2272
КНС-2273
КНС-2274
КНС-2275
КНС-2276
КНС-2277
КНС-2278
КНС-2279
КНС-2280
КНС-2281
КНС-2282
КНС-2283
КНС-2284
КНС-2285
КНС-2286
КНС-2287
КНС-2288
КНС-2289
КНС-2290
КНС-2291
КНС-2292
КНС-2293
КНС-2294
КНС-2295
КНС-2296
КНС-2297
КНС-2298
КНС-2299
КНС-2300
КНС-2301
КНС-2302
КНС-2303
КНС-2304
КНС-2305
КНС-2306
КНС-2307
КНС-2308
КНС-2309
КНС-2310
КНС-2311
КНС-2312
КНС-2313
КНС-2314
КНС-2315
КНС-2316
КНС-2317
КНС-2318
КНС-2319
КНС-2320
КНС-2321
КН

ГЕНЕРАЛЬНЫЙ ПЛАН МУНИЦИПАЛЬНОГО ОБРАЗОВАНИЯ ГОРОДСКОЕ ПОСЕЛЕНИЕ «ГОРОД ЗЕЛЕНОДОЛЬСК» ЗЕЛЕНОДОЛЬСКОГО МУНИЦИПАЛЬНОГО РАЙОНА РЕСПУБЛИКИ ТАТАРСТАН

КАРТА ПЛАНИРУЕМОГО РАЗМЕЩЕНИЯ ОБЪЕКТОВ МЕСТНОГО ЗНАЧЕНИЯ. ИНЖЕНЕРНАЯ ИНФРАСТРУКТУРА (ВОДОСНАБЖЕНИЕ)

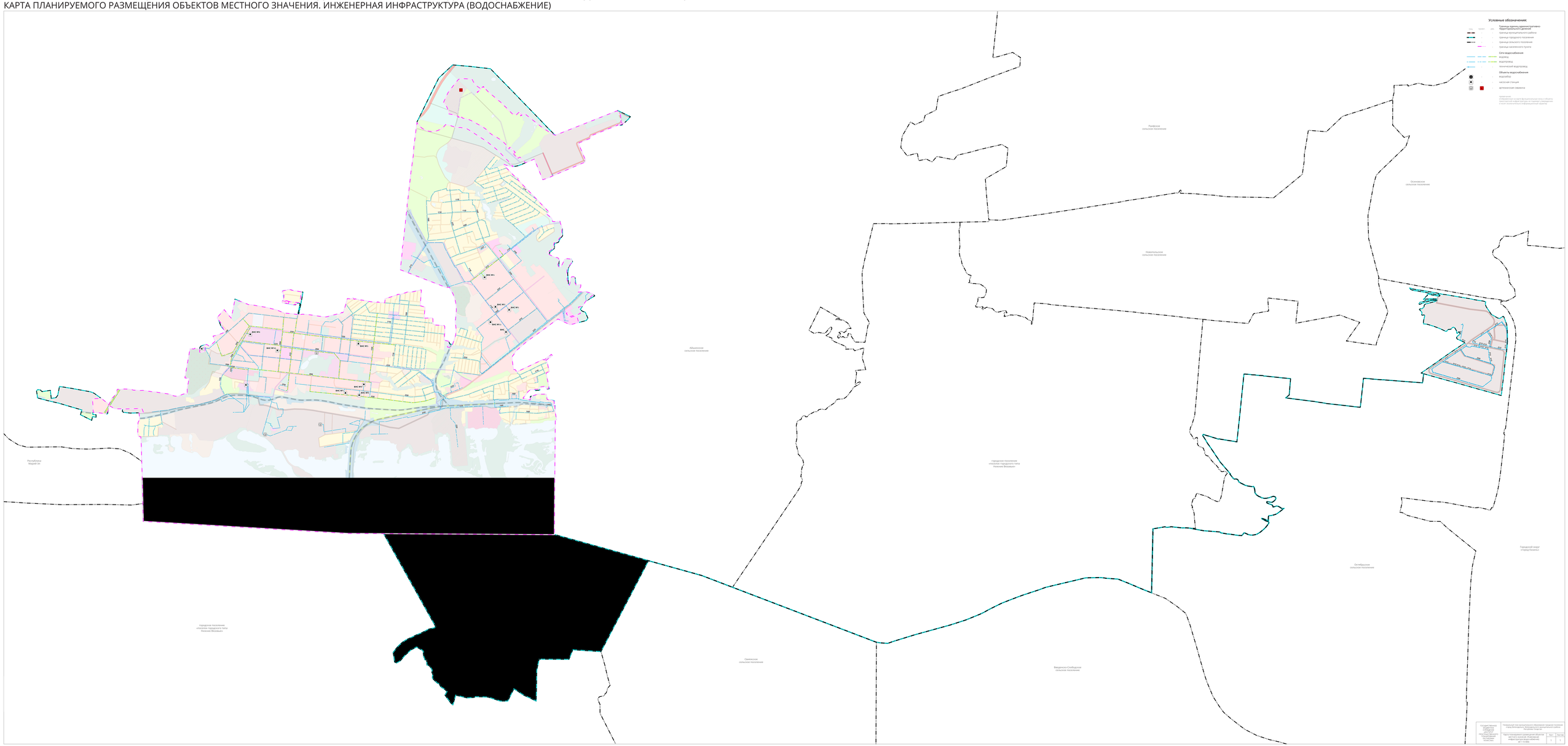

ГЕНЕРАЛЬНЫЙ ПЛАН МУНИЦИПАЛЬНОГО ОБРАЗОВАНИЯ ГОРОДСКОЕ ПОСЕЛЕНИЕ «ГОРОД ЗЕЛЕНОДОЛЬСК» ЗЕЛЕНОДОЛЬСКОГО МУНИЦИПАЛЬНОГО РАЙОНА РЕСПУБЛИКИ ТАТАРСТАН

КАРТА ПЛАНИРУЕМОГО РАЗМЕЩЕНИЯ ОБЪЕКТОВ МЕСТНОГО ЗНАЧЕНИЯ. ИНЖЕНЕРНАЯ ИНФРАСТРУКТУРА (ГАЗОСНАБЖЕНИЕ)

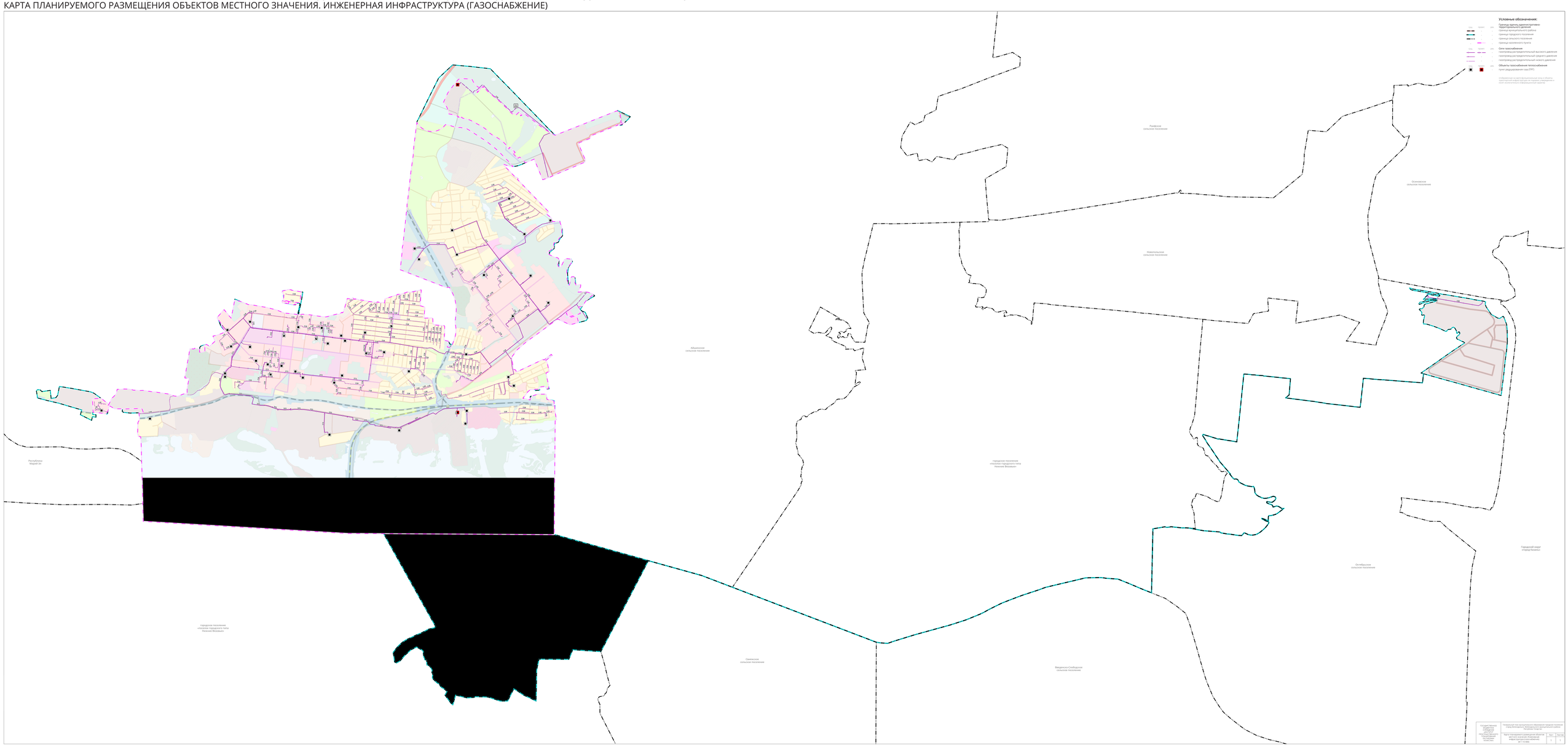

ГЕНЕРАЛЬНЫЙ ПЛАН МУНИЦИПАЛЬНОГО ОБРАЗОВАНИЯ ГОРОДСКОЕ ПОСЕЛЕНИЕ «ГОРОД ЗЕЛЕНОДОЛЬСК» ЗЕЛЕНОДОЛЬСКОГО МУНИЦИПАЛЬНОГО РАЙОНА РЕСПУБЛИКИ ТАТАРСТАН

КАРТА ПЛАНИРУЕМОГО РАЗМЕЩЕНИЯ ОБЪЕКТОВ МЕСТНОГО ЗНАЧЕНИЯ. ИНЖЕНЕРНАЯ ИНФРАСТРУКТУРА (ТЕПЛОСНАБЖЕНИЕ)

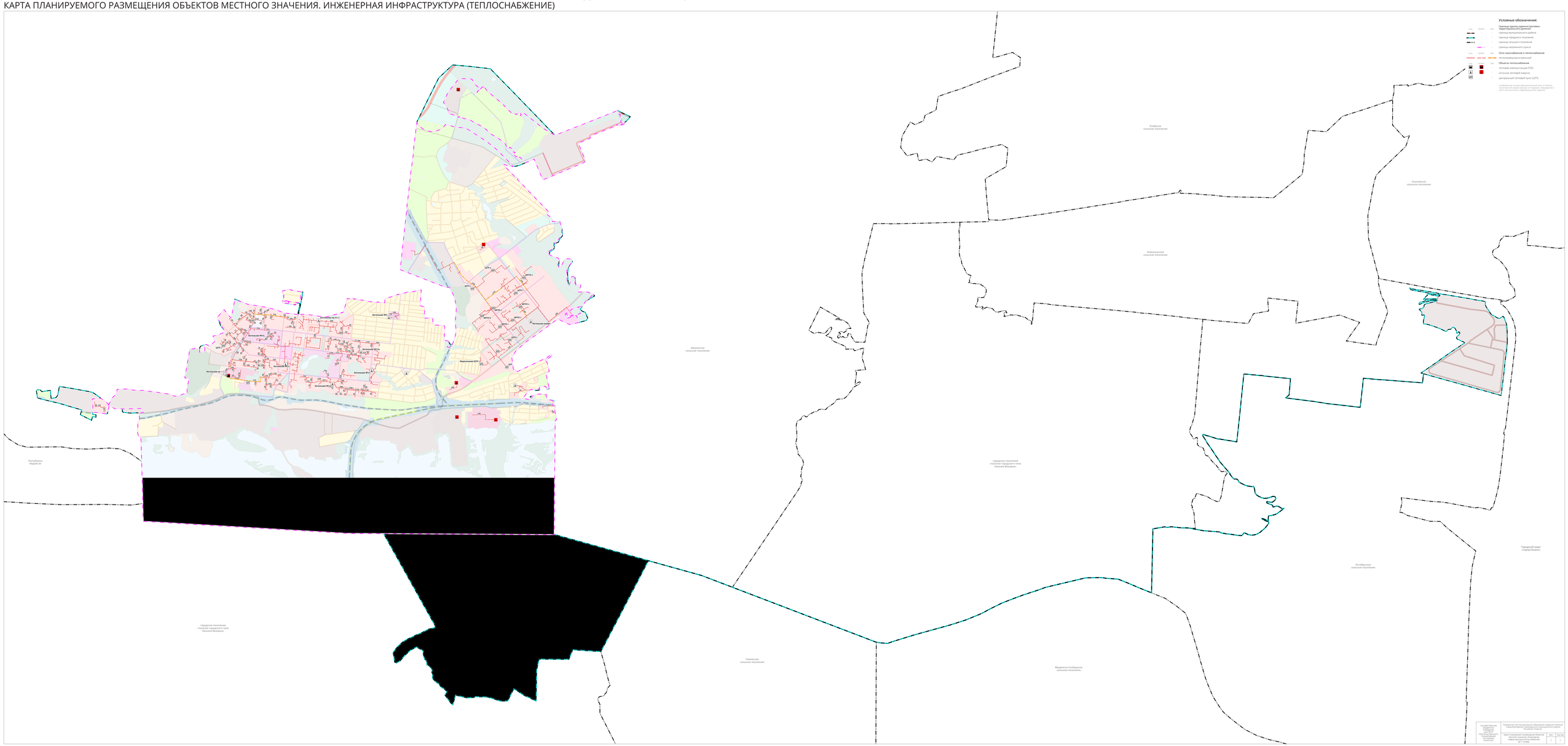
Условные обозначения:
Границы административно-территориального деления
границы муниципального района
границы городского поселения
границы сельского поселения
границы населенного пункта
Сети теплоснабжения и теплоснабжения
тепловой электростанции (ТЭС)
источник тепловой энергии
центральный тепловой пункт (ЦТП)
Республика Марий Эл
Рыбушское сельское поселение
Новопольское сельское поселение
Осиновское сельское поселение
Абашевское сельское поселение
городское поселение поселок городского типа Нижние Вязовые
Городской округ город Казань
Октябрьское сельское поселение
Сюкеевское сельское поселение
Введенско-Слободское сельское поселение
Котельная №1
Котельная №2
Котельная №3
Котельная №4
Котельная №5
Котельная №6
Котельная №7
Котельная №8
Котельная №9
Котельная №10
Котельная №11
Котельная №12
Котельная №13
Котельная №14
Котельная №15
Котельная №16
Котельная №17
Котельная №18
Котельная №19
Котельная №20
Котельная №21
Котельная №22
Котельная №23
Котельная №24
Котельная №25
Котельная №26
Котельная №27
Котельная №28
Котельная №29
Котельная №30
Котельная №31
Котельная №32
Котельная №33
Котельная №34
Котельная №35
Котельная №36
Котельная №37
Котельная №38
Котельная №39
Котельная №40
Котельная №41
Котельная №42
Котельная №43
Котельная №44
Котельная №45
Котельная №46
Котельная №47
Котельная №48
Котельная №49
Котельная №50
Котельная №51
Котельная №52
Котельная №53
Котельная №54
Котельная №55
Котельная №56
Котельная №57
Котельная №58
Котельная №59
Котельная №60
Котельная №61
Котельная №62
Котельная №63
Котельная №64
Котельная №65
Котельная №66
Котельная №67
Котельная №68
Котельная №69
Котельная №70
Котельная №71
Котельная №72
Котельная №73
Котельная №74
Котельная №75
Котельная №76
Котельная №77
Котельная №78
Котельная №79
Котельная №80
Котельная №81
Котельная №82
Котельная №83
Котельная №84
Котельная №85
Котельная №86
Котельная №87
Котельная №88
Котельная №89
Котельная №90
Котельная №91
Котельная №92
Котельная №93
Котельная №94
Котельная №95
Котельная №96
Котельная №97
Котельная №98
Котельная №99
Котельная №100
Котельная №101
Котельная №102
Котельная №103
Котельная №104
Котельная №105
Котельная №106
Котельная №107
Котельная №108
Котельная №109
Котельная №110
Котельная №111
Котельная №112
Котельная №113
Котельная №114
Котельная №115
Котельная №116
Котельная №117
Котельная №118
Котельная №119
Котельная №120
Котельная №121
Котельная №122
Котельная №123
Котельная №124
Котельная №125
Котельная №126
Котельная №127
Котельная №128
Котельная №129
Котельная №130
Котельная №131
Котельная №132
Котельная №133
Котельная №134
Котельная №135
Котельная №136
Котельная №137
Котельная №138
Котельная №139
Котельная №140
Котельная №141
Котельная №142
Котельная №143
Котельная №144
Котельная №145
Котельная №146
Котельная №147
Котельная №148
Котельная №149
Котельная №150
Котельная №151
Котельная №152
Котельная №153
Котельная №154
Котельная №155
Котельная №156
Котельная №157
Котельная №158
Котельная №159
Котельная №160
Котельная №161
Котельная №162
Котельная №163
Котельная №164
Котельная №165
Котельная №166
Котельная №167
Котельная №168
Котельная №169
Котельная №170
Котельная №171
Котельная №172
Котельная №173
Котельная №174
Котельная №175
Котельная №176
Котельная №177
Котельная №178
Котельная №179
Котельная №180
Котельная №181
Котельная №182
Котельная №183
Котельная №184
Котельная №185
Котельная №186
Котельная №187
Котельная №188
Котельная №189
Котельная №190
Котельная №191
Котельная №192
Котельная №193
Котельная №194
Котельная №195
Котельная №196
Котельная №197
Котельная №198
Котельная №199
Котельная №200
Котельная №201
Котельная №202
Котельная №203
Котельная №204
Котельная №205
Котельная №206
Котельная №207
Котельная №208
Котельная №209
Котельная №210
Котельная №211
Котельная №212
Котельная №213
Котельная №214
Котельная №215
Котельная №216
Котельная №217
Котельная №218
Котельная №219
Котельная №220
Котельная №221
Котельная №222
Котельная №223
Котельная №224
Котельная №225
Котельная №226
Котельная №227
Котельная №228
Котельная №229
Котельная №230
Котельная №231
Котельная №232
Котельная №233
Котельная №234
Котельная №235
Котельная №236
Котельная №237
Котельная №238
Котельная №239
Котельная №240
Котельная №241
Котельная №242
Котельная №243
Котельная №244
Котельная №245
Котельная №246
Котельная №247
Котельная №248
Котельная №249
Котельная №250
Котельная №251
Котельная №252
Котельная №253
Котельная №254
Котельная №255
Котельная №256
Котельная №257
Котельная №258
Котельная №259
Котельная №260
Котельная №261
Котельная №262
Котельная №263
Котельная №264
Котельная №265
Котельная №266
Котельная №267
Котельная №268
Котельная №269
Котельная №270
Котельная №271
Котельная №272
Котельная №273
Котельная №274
Котельная №275
Котельная №276
Котельная №277
Котельная №278
Котельная №279
Котельная №280
Котельная №281
Котельная №282
Котельная №283
Котельная №284
Котельная №285
Котельная №286
Котельная №287
Котельная №288
Котельная №289
Котельная №290
Котельная №291
Котельная №292
Котельная №293
Котельная №294
Котельная №295
Котельная №296
Котельная №297
Котельная №298
Котельная №299
Котельная №300
Котельная №301
Котельная №302
Котельная №303
Котельная №304
Котельная №305
Котельная №306
Котельная №307
Котельная №308
Котельная №309
Котельная №310
Котельная №311
Котельная №312
Котельная №313
Котельная №314
Котельная №315
Котельная №316
Котельная №317
Котельная №318
Котельная №319
Котельная №320
Котельная №321
Котельная №322
Котельная №323
Котельная №324
Котельная №325
Котельная №326
Котельная №327
Котельная №328
Котельная №329
Котельная №330
Котельная №331
Котельная №332
Котельная №333
Котельная №334
Котельная №335
Котельная №336
Котельная №337
Котельная №338
Котельная №339
Котельная №340
Котельная №341
Котельная №342
Котельная №343
Котельная №344
Котельная №345
Котельная №346
Котельная №347
Котельная №348
Котельная №349
Котельная №350
Котельная №351
Котельная №352
Котельная №353
Котельная №354
Котельная №355
Котельная №356
Котельная №357
Котельная №358
Котельная №359
Котельная №360
Котельная №361
Котельная №362
Котельная №363
Котельная №364
Котельная №365
Котельная №366
Котельная №367
Котельная №368
Котельная №369
Котельная №370
Котельная №371
Котельная №372
Котельная №373
Котельная №374
Котельная №375
Котельная №376
Котельная №377
Котельная №378
Котельная №379
Котельная №380
Котельная №381
Котельная №382
Котельная №383
Котельная №384
Котельная №385
Котельная №386
Котельная №387
Котельная №388
Котельная №389
Котельная №390
Котельная №391
Котельная №392
Котельная №393
Котельная №394
Котельная №395
Котельная №396
Котельная №397
Котельная №398
Котельная №399
Котельная №400
Котельная №401
Котельная №402
Котельная №403
Котельная №404
Котельная №405
Котельная №406
Котельная №407
Котельная №408
Котельная №409
Котельная №410
Котельная №411
Котельная №412
Котельная №413
Котельная №414
Котельная №415
Котельная №416
Котельная №417
Котельная №418
Котельная №419
Котельная №420
Котельная №421
Котельная №422
Котельная №423
Котельная №424
Котельная №425
Котельная №426
Котельная №427
Котельная №428
Котельная №429
Котельная №430
Котельная №431
Котельная №432
Котельная №433
Котельная №434
Котельная №435
Котельная №436
Котельная №437
Котельная №438
Котельная №439
Котельная №440
Котельная №441
Котельная №442
Котельная №443
Котельная №444
Котельная №445
Котельная №446
Котельная №447
Котельная №448
Котельная №449
Котельная №450
Котельная №451
Котельная №452
Котельная №453
Котельная №454
Котельная №455
Котельная №456
Котельная №457
Котельная №458
Котельная №459
Котельная №460
Котельная №461
Котельная №462
Котельная №463
Котельная №464
Котельная №465
Котельная №466
Котельная №467
Котельная №468
Котельная №469
Котельная №470
Котельная №471
Котельная №472
Котельная №473
Котельная №474
Котельная №475
Котельная №476
Котельная №477
Котельная №478
Котельная №479
Котельная №480
Котельная №481
Котельная №482
Котельная №483
Котельная №484
Котельная №485
Котельная №486
Котельная №487
Котельная №488
Котельная №489
Котельная №490
Котельная №491
Котельная №492
Котельная №493
Котельная №494
Котельная №495
Котельная №496
Котельная №497
Котельная №498
Котельная №499
Котельная №500
Котельная №501
Котельная №502
Котельная №503
Котельная №504
Котельная №505
Котельная №506
Котельная №507
Котельная №508
Котельная №509
Котельная №510
Котельная №511
Котельная №512
Котельная №513
Котельная №514
Котельная №515
Котельная №516
Котельная №517
Котельная №518
Котельная №519
Котельная №520
Котельная №521
Котельная №522
Котельная №523
Котельная №524
Котельная №525
Котельная №526
Котельная №527
Котельная №528
Котельная №529
Котельная №530
Котельная №531
Котельная №532
Котельная №533
Котельная №534
Котельная №535
Котельная №536
Котельная №537
Котельная №538
Котельная №539
Котельная №540
Котельная №541
Котельная №542
Котельная №543
Котельная №544
Котельная №545
Котельная №546
Котельная №547
Котельная №548
Котельная №549
Котельная №550
Котельная №551
Котельная №552
Котельная №553
Котельная №554
Котельная №555
Котельная №556
Котельная №557
Котельная №558
Котельная №559
Котельная №560
Котельная №561
Котельная №562
Котельная №563
Котельная №564
Котельная №565
Котельная №566
Котельная №567
Котельная №568
Котельная №569
Котельная №570
Котельная №571
Котельная №572
Котельная №573
Котельная №574
Котельная №575
Котельная №576
Котельная №577
Котельная №578
Котельная №579
Котельная №580
Котельная №581
Котельная №582
Котельная №583
Котельная №584
Котельная №585
Котельная №586
Котельная №587
Котельная №588
Котельная №589
Котельная №590
Котельная №591
Котельная №592
Котельная №593
Котельная №594
Котельная №595
Котельная №596
Котельная №597
Котельная №598
Котельная №599
Котельная №600
Котельная №601
Котельная №602
Котельная №603
Котельная №604
Котельная №605
Котельная №606
Котельная №607
Котельная №608
Котельная №609
Котельная №610
Котельная №611
Котельная №612
Котельная №613
Котельная №614
Котельная №615
Котельная №616
Котельная №617
Котельная №618
Котельная №619
Котельная №620
Котельная №621
Котельная №622
Котельная №623
Котельная №624
Котельная №625
Котельная №626
Котельная №627
Котельная №628
Котельная №629
Котельная №630
Котельная №631
Котельная №632
Котельная №633
Котельная №634
Котельная №635
Котельная №636
Котельная №637
Котельная №638
Котельная №639
Котельная №640
Котельная №641
Котельная №642
Котельная №643
Котельная №644
Котельная №645
Котельная №646
Котельная №647
Котельная №648
Котельная №649
Котельная №650
Котельная №651
Котельная №652
Котельная №653
Котельная №654
Котельная №655
Котельная №656
Котельная №657
Котельная №658
Котельная №659
Котельная №660
Котельная №661
Котельная №662
Котельная №663
Котельная №664
Котельная №665
Котельная №666
Котельная №667
Котельная №668
Котельная №669
Котельная №670
Котельная №671
Котельная №672
Котельная №673
Котельная №674
Котельная №675
Котельная №676
Котельная №677
Котельная №678
Котельная №679
Котельная №680
Котельная №681
Котельная №682
Котельная №683
Котельная №684
Котельная №685
Котельная №686
Котельная №687
Котельная №688
Котельная №689
Котельная №690
Котельная №691
Котельная №692
Котельная №693
Котельная №694
Котельная №695
Котельная №696
Котельная №697
Котельная №698
Котельная №699
Котельная №700
Котельная №701
Котельная №702
Котельная №703
Котельная №704
Котельная №705
Котельная №706
Котельная №707
Котельная №708
Котельная №709
Котельная №710
Котельная №711
Котельная №712
Котельная №713
Котельная №714
Котельная №715
Котельная №716
Котельная №717
Котельная №718
Котельная №719
Котельная №720
Котельная №721
Котельная №722
Котельная №723
Котельная №724
Котельная №725
Котельная №726
Котельная №727
Котельная №728
Котельная №729
Котельная №730
Котельная №731
Котельная №732
Котельная №733
Котельная №734
Котельная №735
Котельная №736
Котельная №737
Котельная №738
Котельная №739
Котельная №740
Котельная №741
Котельная №742
Котельная №743
Котельная №744
Котельная №745
Котельная №746
Котельная №747
Котельная №748
Котельная №749
Котельная №750
Котельная №751
Котельная №752
Котельная №753
Котельная №754
Котельная №755
Котельная №756
Котельная №757
Котельная №758
Котельная №759
Котельная №760
Котельная №761
Котельная №762
Котельная №763
Котельная №764
Котельная №765
Котельная №766
Котельная №767
Котельная №768
Котельная №769
Котельная №770
Котельная №771
Котельная №772
Котельная №773
Котельная №774
Котельная №775
Котельная №776
Котельная №777
Котельная №778
Котельная №779
Котельная №780
Котельная №781
Котельная №782
Котельная №783
Котельная №784
Котельная №785
Котельная №786
Котельная №787
Котельная №788
Котельная №789
Котельная №790
Котельная №791
Котельная №792
Котельная №793
Котельная №794
Котельная №795
Котельная №796
Котельная №797
Котельная №798
Котельная №799
Котельная №800
Котельная №801
Котельная №802
Котельная №803
Котельная №804
Котельная №805
Котельная №806
Котельная №807
Котельная №808
Котельная №809
Котельная №810
Котельная №811
Котельная №812
Котельная №813
Котельная №814
Котельная №815
Котельная №816
Котельная №817
Котельная №818
Котельная №819
Котельная №820
Котельная №821
Котельная №822
Котельная №823
Котельная №824
Котельная №825
Котельная №826
Котельная №827
Котельная №828
Котельная №829
Котельная №830
Котельная №831
Котельная №832
Котельная №833
Котельная №834
Котельная №835
Котельная №836
Котельная №837
Котельная №838
Котельная №839
Котельная №840
Котельная №841
Котельная №842
Котельная №843
Котельная №844
Котельная №845
Котельная №846
Котельная №847
Котельная №848
Котельная №849
Котельная №850
Котельная №851
Котельная №852
Котельная №853
Котельная №854
Котельная №855
Котельная №856
Котельная №857
Котельная №858
Котельная №859
Котельная №860
Котельная №861
Котельная №862
Котельная №863
Котельная №864
Котельная №865
Котельная №866
Котельная №867
Котельная №868
Котельная №869
Котельная №870
Котельная №871
Котельная №872
Котельная №873
Котельная №874
Котельная №875
Котельная №876
Котельная №877
Котельная №878
Котельная №879
Котельная №880
Котельная №881
Котельная №882
Котельная №883
Котельная №884
Котельная №885
Котельная №886
Котельная №887
Котельная №888
Котельная №889
Котельная №890
Котельная №891
Котельная №892
Котельная №893
Котельная №894
Котельная №895
Котельная №896
Котельная №897
Котельная №898
Котельная №899
Котельная №900
Котельная №901
Котельная №902
Котельная №903
Котельная №904
Котельная №905
Котельная №906
Котельная №907
Котельная №908
Котельная №909
Котельная №910
Котельная №911
Котельная №912
Котельная №913
Котельная №914
Котельная №915
Котельная №916
Котельная №917
Котельная №918
Котельная №919
Котельная №920
Котельная №921
Котельная №922
Котельная №923
Котельная №924
Котельная №925
Котельная №926
Котельная №927
Котельная №928
Котельная №929
Котельная №930
Котельная №931
Котельная №932
Котельная №933
Котельная №934
Котельная №935
Котельная №936
Котельная №937
Котельная №938
Котельная №939
Котельная №940
Котельная №941
Котельная №942
Котельная №943
Котельная №944
Котельная №945
Котельная №946
Котельная №947
Котельная №948
Котельная №949
Котельная №950
Котельная №951
Котельная №952
Котельная №953
Котельная №954
Котельная №955
Котельная №956
Котельная №957
Котельная №958
Котельная №959
Котельная №960
Котельная №961
Котельная №962
Котельная №963
Котельная №964
Котельная №965
Котельная №966
Котельная №967
Котельная №968
Котельная №969
Котельная №970
Котельная №971
Котельная №972
Котельная №973
Котельная №974
Котельная №975
Котельная №976
Котельная №977
Котельная №978
Котельная №979
Котельная №980
Котельная №981
Котельная №982
Котельная №983
Котельная №984
Котельная №985
Котельная №986
Котельная №987
Котельная №988
Котельная №989
Котельная №990
Котельная №991
Котельная №992
Котельная №993
Котельная №994
Котельная №995
Котельная №996
Котельная №997
Котельная №998
Котельная №999
Котельная №1000
Котельная №1001
Котельная №1002
Котельная №1003
Котельная №1004
Котельная №1005
Котельная №1006
Котельная №1007
Котельная №1008
Котельная №1009
Котельная №1010
Котельная №1011
Котельная №1012
Котельная №1013
Котельная №1014
Котельная №1015
Котельная №1016
Котельная №1017
Котельная №1018
Котельная №1019
Котельная №1020
Котельная №1021
Котельная №1022
Котельная №1023
Котельная №1024
Котельная №1025
Котельная №1026
Котельная №1027
Котельная №1028
Котельная №1029
Котельная №1030
Котельная №1031
Котельная №1032
Котельная №1033
Котельная №1034
Котельная №1035
Котельная №1036
Котельная №1037
Котельная №1038
Котельная №1039
Котельная №1040
Котельная №1041
Котельная №1042
Котельная №1043
Котельная №1044
Котельная №1045
Котельная №1046
Котельная №1047
Котельная №1048
Котельная №1049
Котельная №1050
Котельная №1051
Котельная №1052
Котельная №1053
Котельная №1054
Котельная №1055
Котельная №1056
Котельная №1057
Котельная №1058
Котельная №1059
Котельная №1060
Котельная №1061
Котельная №1062
Котельная №1063
Котельная №1064
Котельная №1065
Котельная №1066
Котельная №1067
Котельная №1068
Котельная №1069
Котельная №1070
Котельная №1071
Котельная №1072
Котельная №1073
Котельная №1074
Котельная №1075
Котельная №1076
Котельная №1077
Котельная №1078
Котельная №1079
Котельная №1080
Котельная №1081
Котельная №1082
Котельная №1083
Котельная №1084
Котельная №1085
Котельная №1086
Котельная №1087
Котельная №1088
Котельная №1089
Котельная №1090
Котельная №1091
Котельная №1092
Котельная №1093
Котельная №1094
Котельная №1095
Котельная №1096
Котельная №1097
Котельная №1098
Котельная №1099
Котельная №1100
Котельная №1101
Котельная №1102
Котельная №1103
Котельная №1104
Котельная №1105
Котельная №1106
Котельная №1107
Котельная №1108
Котельная №1109
Котельная №1110
Котельная №1111
Котельная №1112
Котельная №1113
Котельная №1114
Котельная №1115
Котельная №1116
Котельная №1117
Котельная №1118
Котельная №1119
Котельная №1120
Котельная №1121
Котельная №1122
Котельная №1123
Котельная №1124
Котельная №1125
Котельная №1126
Котельная №1127
Котельная №1128
Котельная №1129
Котельная №1130
Котельная №1131
Котельная №1132
Котельная №1133
Котельная №1134
Котельная №1135
Котельная №1136
Котельная №1137
Котельная №1138
Котельная №1139
Котельная №1140
Котельная №1141
Котельная №1142
Котельная №1143
Котельная №1144
Котельная №1145
Котельная №1146
Котельная №1147
Котельная №1148
Котельная №1149
Котельная №1150
Котельная №1151
Котельная №1152
Котельная №1153
Котельная №1154
Котельная №1155
Котельная №1156
Котельная №1157
Котельная №1158
Котельная №1159
Котельная №1160
Котельная №1161
Котельная №1162
Котельная №1163
Котельная №1164
Котельная №1165
Котельная №1166
Котельная №1167
Котельная №1168
Котельная №1169
Котельная №1170
Котельная №1171
Котельная №1172
Котельная №1173
Котельная №1174
Котельная №1175
Котельная №1176
Котельная №1177
Котельная №1178
Котельная №1179
Котельная №1180
Котельная №1181
Котельная №1182
Котельная №1183
Котельная №1184
Котельная №1185
Котельная №1186
Котельная №1187
Котельная №1188
Котельная №1189
Котельная №1190
Котельная №1191
Котельная №1192
Котельная №1193
Котельная №1194
Котельная №1195
Котельная №1196
Котельная №1197
Котельная №1198
Котельная №1199
Котельная №1200
Котельная №1201
Котельная №1202
Котельная №1203
Котельная №1204
Котельная №1205
Котельная №1206
Котельная №1207
Котельная №1208
Котельная №1209
Котельная №1210
Котельная №1211
Котельная №1212
Котельная №1213
Котельная №1214
Котельная №1215
Котельная №1216
Котельная №1217
Котельная №1218
Котельная №1219
Котельная №1220
Котельная №1221
Котельная №1222
Котельная №1223
Котельная №1224
Котельная №1225
Котельная №1226
Котельная №1227
Котельная №1228
Котельная №1229
Котельная №1230
Котельная №1231
Котельная №1232
Котельная №1233
Котельная №1234
Котельная №1235
Котельная №1236
Котельная №1237
Котельная №1238
Котельная №1239
Котельная №1240
Котельная №1241
Котельная №1242
Котельная №1243
Котельная №1244
Котельная №1245
Котельная №1246
Котельная №1247
Котельная №1248
Котельная №1249
Котельная №1250
Котельная №1251
Котельная №1252
Котельная №1253
Котельная №1254
Котельная №1255
Котельная №1256
Котельная №1257
Котельная №1258
Котельная №1259
Котельная №1260
Котельная №1261
Котельная №1262
Котельная №1263
Котельная №1264
Котельная №1265
Котельная №1266
Котельная №1267
Котельная №1268
Котельная №1269
Котельная №1270
Котельная №1271
Котельная №1272
Котельная №1273
Котельная №1274
Котельная №1275
Котельная №1276
Котельная №1277
Котельная №1278
Котельная №1279
Котельная №1280
Котельная №1281
Котельная №1282
Котельная №1283
Котельная №1284
Котельная №1285
Котельная №1286
Котельная №1287
Котельная №1288
Котельная №1289
Котельная №1290
Котельная №1291
Котельная №1292
Котельная №1293
Котельная №1294
Котельная №1295
Котельная №1296
Котельная №1297
Котельная №1298
Котельная №1299
Котельная №1300
Котельная №1301
Котельная №1302
Котельная №1303
Котельная №1304
Котельная №1305
Котельная №1306
Котельная №1307
Котельная №1308
Котельная №1309
Котельная №1310
Котельная №1311
Котельная №1312
Котельная №1313
Котельная №1314
Котельная №1315
Котельная №1316
Котельная №1317
Котельная №1318
Котельная №1319
Котельная №1320
Котельная №1321
Котельная №1322
Котельная №1323
Котельная №1324
Котельная №1325
Котельная №1326
Котельная №1327
Котельная №1328
Котельная №1329
Котельная №1330
Котельная №1331
Котельная №1332
Котельная №1333
Котельная №1334
Котельная №1335
Котельная №1336
Котельная №1337
Котельная №1338
Котельная №1339
Котельная №1340
Котельная №1341
Котельная №1342
Котельная №1343
Котельная №1344
Котельная №1345
Котельная №1346
Котельная №1347
Котельная №1348
Котельная №1349
Котельная №1350
Котельная №1351
Котельная №1352
Котельная №1353
Котельная №1354
Котельная №1355
Котельная №1356
Котельная №1357
Котельная №1358
Котельная №1359
Котельная №1360
Котельная №1361
Котельная №1362
Котельная №1363
Котельная №1364
Котельная №1365
Котельная №1366
Котельная №1367
Котельная №1368
Котельная №1369
Котельная №1370
Котельная №1371
Котельная №1372
Котельная №1373
Котельная №1374
Котельная №1375
Котельная №1376
Котельная №1377
Котельная №1378
Котельная №1379
Котельная №1380
Котельная №1381
Котельная №1382
Котельная №1383
Котельная №1384
Котельная №1385
Котельная №1386
Котельная №1387
Котельная №1388
Котельная №1389
Котельная №1390
Котельная №1391
Котельная №1392
Котельная №1393
Котельная №1394
Котельная №1395
Котельная №1396
Котельная №1397
Котельная №1398
Котельная №1399
Котельная №1400
Котельная №1401
Котельная №1402
Котельная №1403
Котельная №1404
Котельная №1405
Котельная №1406
Котельная №1407
Котельная №1408
Котельная №1409
Котельная №1410
Котельная №1411
Котельная №1412
Котельная №1413
Котельная №1414
Котельная №1415
Котельная №1416
Котельная №1417
Котельная №1418
Котельная №1419
Котельная №1420
Котельная №1421
Котельная №1422
Котельная №1423
Котельная №1424
Котельная №1425
Котельная №1426
Котельная №1427
Котельная №1428
Котельная №1429
Котельная №1430
Котельная №1431
Котельная №1432
Котельная №1433
Котельная №1434
Котельная №1435
Котельная №1436
Котельная №1437
Котельная №1438
Котельная №1439
Котельная №1440
Котельная №1441
Котельная №1442
Котельная №1443
Котельная №1444
Котельная №1445
Котельная №1446
Котельная №1447
Котельная №1448
Котельная №1449
Котельная №1450
Котельная №1451
Котельная №1452
Котельная №1453
Котельная №1454
Котельная №1455
Котельная №1456
Котельная №1457
Котельная №1458
Котельная №1459
Котельная №1460
Котельная №1461
Котельная №1462
Котельная №1463
Котельная №1464
Котельная №1465
Котельная №1466
Котельная №1467
Котельная №1468
Котельная №1469
Котельная №1470
Котельная №1471
Котельная №1472
Котельная №1473
Котельная №1474
Котельная №1475
Котельная №1476
Котельная №1477
Котельная №1478
Котельная №1479
Котельная №1480
Котельная №1481
Котельная №1482
Котельная №1483
Котельная №1484
Котельная №1485
Котельная №1486
Котельная №1487
Котельная №1488
Котельная №1489
Котельная №1490
Котельная №1491
Котельная №1492
Котельная №1493
Котельная №1494
Котельная №1495
Котельная №1496
Котельная №1497
Котельная №1498
Котельная №1499
Котельная №1500
Котельная №1501
Котельная №1502
Котельная №1503
Котельная №1504
Котельная №1505
Котельная №1506
Котельная №1507
Котельная №1508
Котельная №1509
Котельная №1510
Котельная №1511
Котельная №1512
Котельная №1513
Котельная №1514
Котельная №1515
Котельная №1516
Котельная №1517
Котельная №1518
Котельная №1519
Котельная №1520
Котельная №1521
Котельная №1522
Котельная №1523
Котельная №1524
Котельная №1525
Котельная №1526
Котельная №1527
Котельная №1528
Котельная №1529
Котельная №1530
Котельная №1531
Котельная №1532
Котельная №1533
Котельная №1534
Котельная №1535
Котельная №1536
Котельная №1537
Котельная №1538
Котельная №1539
Котельная №1540
Котельная №1541
Котельная №1542
Котельная №1543
Котельная №1544
Котельная №1545
Котельная №1546
Котельная №1547
Котельная №1548
Котельная №1549
Котельная №1550
Котельная №1551
Котельная №1552
Котельная №1553
Котельная №1554
Котельная №1555
Котельная №1556
Котельная №1557
Котельная №1558
Котельная №1559
Котельная №1560
Котельная №1561
Котельная №1562
Котельная №1563
Котельная №1564
Котельная №1565
Котельная №1566
Котельная №1567
Котельная №1568
Котельная №1569
Котельная №1570
Котельная №1571
Котельная №1572
Котельная №1573
Котельная №1574
Котельная №1575
Котельная №1576
Котельная №1577
Котельная №1578
Котельная №1579
Котельная №1580
Котельная №1581
Котельная №1582
Котельная №1583
Котельная №1584
Котельная №1585
Котельная №1586
Котельная №1587
Котельная №1588
Котельная №1589
Котельная №1590
Котельная №1591
Котельная №1592
Котельная №1593
Котельная №1594
Котельная №1595
Котельная №1596
Котельная №1597
Котельная №1598
Котельная №1599
Котельная №1600
Котельная №1601
Котельная №1602
Котельная №1603
Котельная №1604
Котельная №1605
Котельная №1606
Котельная №1607
Котельная №1608
Котельная №1609
Котельная №1610
Котельная №1611
Котельная №1612
Котельная №1613
Котельная №1614
Котельная №1615
Котельная №1616
Котельная №1617
Котельная №1618
Котельная №1619
Котельная №1620
Котельная №1621
Котельная №1622
Котельная №1623
Котельная №1624
Котельная №1625
Котельная №1626
Котельная №1627
Котельная №1628
Котельная №1629
Котельная №1630
Котельная №1631
Котельная №1632
Котельная №1633
Котельная №1634
Котельная №1635
Котельная №1636
Котельная №1637
Котельная №1638
Котельная №1639
Котельная №1640
Котельная №1641
Котельная №1642
Котельная №1643
Котельная №1644
Котельная №1645
Котельная №1646
Котельная №1647
Котельная №1648
Котельная №1649
Котельная №1650
Котельная №1651
Котельная №1652
Котельная №1653
Котельная №1654
Котельная №1655
Котельная №1656
Котельная №1657
Котельная №1658
Котельная №1659
Котельная №1660
Котельная №1661
Котельная №1662
Котельная №1663
Котельная №1664
Котельная №1665
Котельная №1666
Котельная №1667
Котельная №1668
Котельная №1669
Котельная №1670
Котельная №1671
Котельная №1672
Котельная №1673
Котельная №1674
Котельная №1675
Котельная №1676
Котельная №1677
Котельная №1678
Котельная №1679
Котельная №1680
Котельная №1681
Котельная №1682
Котельная №1683
Котельная №1684
Котельная №1685
Котельная №1686
Котельная №1687
Котельная №1688
Котельная №1689
Котельная №1690
Котельная №1691
Котельная №1692
Котельная №1693
Котельная №1694
Котельная №1695
Котельная №1696
Котельная №1697
Котельная №1698
Котельная №1699
Котельная №1700
Котельная №1701
Котельная №1702
Котельная №1703
Котельная №1704
Котельная №1705
Котельная №1706
Котельная №1707
Котельная №1708
Котельная №1709
Котельная №1710
Котельная №1711
Котельная №1712
Котельная №1713
Котельная №1714
Котельная №1715
Котельная №1716
Котельная №1717
Котельная №1718
Котельная №1719
Котельная №1720
Котельная №1721
Котельная №1722
Котельная №1723
Котельная №1724
Котельная №1725
Котельная №1726
Котельная №1727
Котельная №1728
Котельная №1729
Котельная №1730
Котельная №1731
Котельная №1732
Котельная №1733
Котельная №1734
Котельная №1735
Котельная №1736
Котельная №1737
Котельная №1738
Котельная №1739
Котельная №1740
Котельная №1741
Котельная №1742
Котельная №1743
Котельная №1744
Котельная №1745
Котельная №1746
Котельная №1747
Котельная №1748
Котельная №1749
Котельная №1750
Котельная №1751
Котельная №1752
Котельная №1753
Котельная №1754
Котельная №1755
Котельная №1756
Котельная №1757
Котельная №1758
Котельная №1759
Котельная №1760
Котельная №1761
Котельная №1762
Котельная №1763
Котельная №1764
Котельная №1765
Котельная №1766
Котельная №1767
Котельная №1768
Котельная №1769
Котельная №1770
Котельная №1771
Котельная №1772
Котельная №1773
Котельная №1774
Котельная №1775
Котельная №1776
Котельная №1777
Котельная №1778
Котельная №1779
Котельная №1780
Котельная №1781
Котельная №1782
Котельная №1783
Котельная №1784
Котельная №1785
Котельная №1786
Котельная №1787
Котельная №1788
Котельная №1789
Котельная №1790
Котельная №1791
Котельная №1792
Котельная №1793
Котельная №1794
Котельная №1795
Котельная №1796
Котельная №1797
Котельная №1798
Котельная №1799
Котельная №1800
Котельная №1801
Котельная №1802
Котельная №1803
Котельная №1804
Котельная №1805
Котельная №1806
Котельная №1807
Котельная №1808
Котельная №1809
Котельная №1810
Котельная №1811
Котельная №1812
Котельная №1813
Котельная №1814
Котельная №1815
Котельная №1816
Котельная №1817
Котельная №1818
Котельная №1819
Котельная №1820
Котельная №1821
Котельная №1822
Котельная №1823
Котельная №1824
Котельная №1825
Котельная №1826
Котельная №1827
Котельная №1828
Котельная №1829
Котельная №1830
Котельная №1831
Котельная №1832
Котельная №1833
Котельная №1834
Котельная №1835
Котельная №1836
Котельная №1837
Котельная №1838
Котельная №1839
Котельная №1840
Котельная №1841
Котельная №1842
Котельная №1843
Котельная №1844
Котельная №1845
Котельная №1846
Котельная №1847
Котельная №1848
Котельная №1849
Котельная №1850
Котельная №1851
Котельная №1852
Котельная №1853
Котельная №1854
Котельная №1855
Котельная №1856
Котельная №1857
Котельная №1858
Котельная №1859
Котельная №1860
Котельная №1861
Котельная №1862
Котельная №1863
Котельная №1864
Котельная №1865
Котельная №1866
Котельная №1867
Котельная №1868
Котельная №1869
Котельная №1870
Котельная №1871
Котельная №1872
Котельная №1873
Котельная №1874
Котельная №1875
Котельная №1876
Котельная №1877
Котельная №1878
Котельная №1879
Котельная №1880
Котельная №1881
Котельная №1882
Котельная №1883
Котельная №1884
Котельная №1885
Котельная №1886
Котельная №1887
Котельная №1888
Котельная №1889
Котельная №1890
Котельная №1891
Котельная №1892
Котельная №1893
Котельная №1894
Котельная №1895
Котельная №1896
Котельная №1897
Котельная №1898
Котельная №1899
Котельная №1900
Котельная №1901
Котельная №1902
Котельная №1903
Котельная №1904
Котельная №1905
Котельная №1906
Котельная №1907
Котельная №1908
Котельная №1909
Котельная №1910
Котельная №1911
Котельная №1912
Котельная №1913
Котельная №1914
Котельная №1915
Котельная №1916
Котельная №1917
Котельная №1918
Котельная №1919
Котельная №1920
Котельная №1921
Котельная №1922
Котельная №1923
Котельная №1924
Котельная №1925
Котельная №1926
Котельная №1927
Котельная №1928
Котельная №1929
Котельная №1930
Котельная №1931
Котельная №1932
Котельная №1933
Котельная №1934
Котельная №1935
Котельная №1936
Котельная №1937
Котельная №1938
Котельная №1939
Котельная №1940
Котельная №1941
Котельная №1942
Котельная №1943
Котельная №1944
Котельная №1945
Котельная №1946
Котельная №1947
Котельная №1948
Котельная №1949
Котельная №1950
Котельная №1951
Котельная №1952
Котельная №1953
Котельная №1954
Котельная №1955
Котельная №1956
Котельная №1957
Котельная №1958
Котельная №1959
Котельная №1960
Котельная №1961
Котельная №1962
Котельная №1963
Котельная №1964
Котельная №1965
Котельная №1966
Котельная №1967
Котельная №1968
Котельная №1969
Котельная №1970
Котельная №1971
Котельная №1972
Котельная №1973
Котельная №1974
Котельная №1975
Котельная №1976
Котельная №1977
Котельная №1978
Котельная №1979
Котельная №1980
Котельная №1981
Котельная №1982
Котельная №1983
Котельная №1984
Котельная №1985
Котельная №1986
Котельная №1987
Котельная №1988
Котельная №1989
Котельная №1990
Котельная №1991
Котельная №1992
Котельная №1993
Котельная №1994
Котельная №1995
Котельная №1996
Котельная №1997
Котельная №1998
Котельная №1999
Котельная №2000
Котельная №2001
Котельная №2002
Котельная №2003
Котельная №2004
Котельная №2005
Котельная №2006
Котельная №2007
Котельная №2008
Котельная №2009
Котельная №2010
Котельная №2011
Котельная №2012
Котельная №2013
Котельная №2014
Котельная №2015
Котельная №2016
Котельная №2017
Котельная №2018
Котельная №2019
Котельная №2020
Котельная №2021
Котельная №2022
Котельная №2023
Котельная №2024
Котельная №2025
Котельная №2026
Котельная №2027
Котельная №2028
Котельная №2029
Котельная №2030
Котельная №2031
Котельная №2032
Котельная №2033
Котельная №2034
Котельная №2035
Котельная №2036
Котельная №2037
Котельная №2038
Котельная №2039
Котельная №2040
Котельная №2041
Котельная №2042
Котельная №2043
Котельная №2044
Котельная №2045
Котельная №2046
Котельная №2047
Котельная №2048

ГЕНЕРАЛЬНЫЙ ПЛАН МУНИЦИПАЛЬНОГО ОБРАЗОВАНИЯ ГОРОДСКОЕ ПОСЕЛЕНИЕ «ГОРОД ЗЕЛЕНОДОЛЬСК» ЗЕЛЕНОДОЛЬСКОГО МУНИЦИПАЛЬНОГО РАЙОНА РЕСПУБЛИКИ ТАТАРСТАН

КАРТА ПЛАНИРУЕМОГО РАЗМЕЩЕНИЯ ОБЪЕКТОВ МЕСТНОГО ЗНАЧЕНИЯ. ИНЖЕНЕРНАЯ ИНФРАСТРУКТУРА (ЭЛЕКТРОСНАБЖЕНИЕ И СВЯЗЬ)

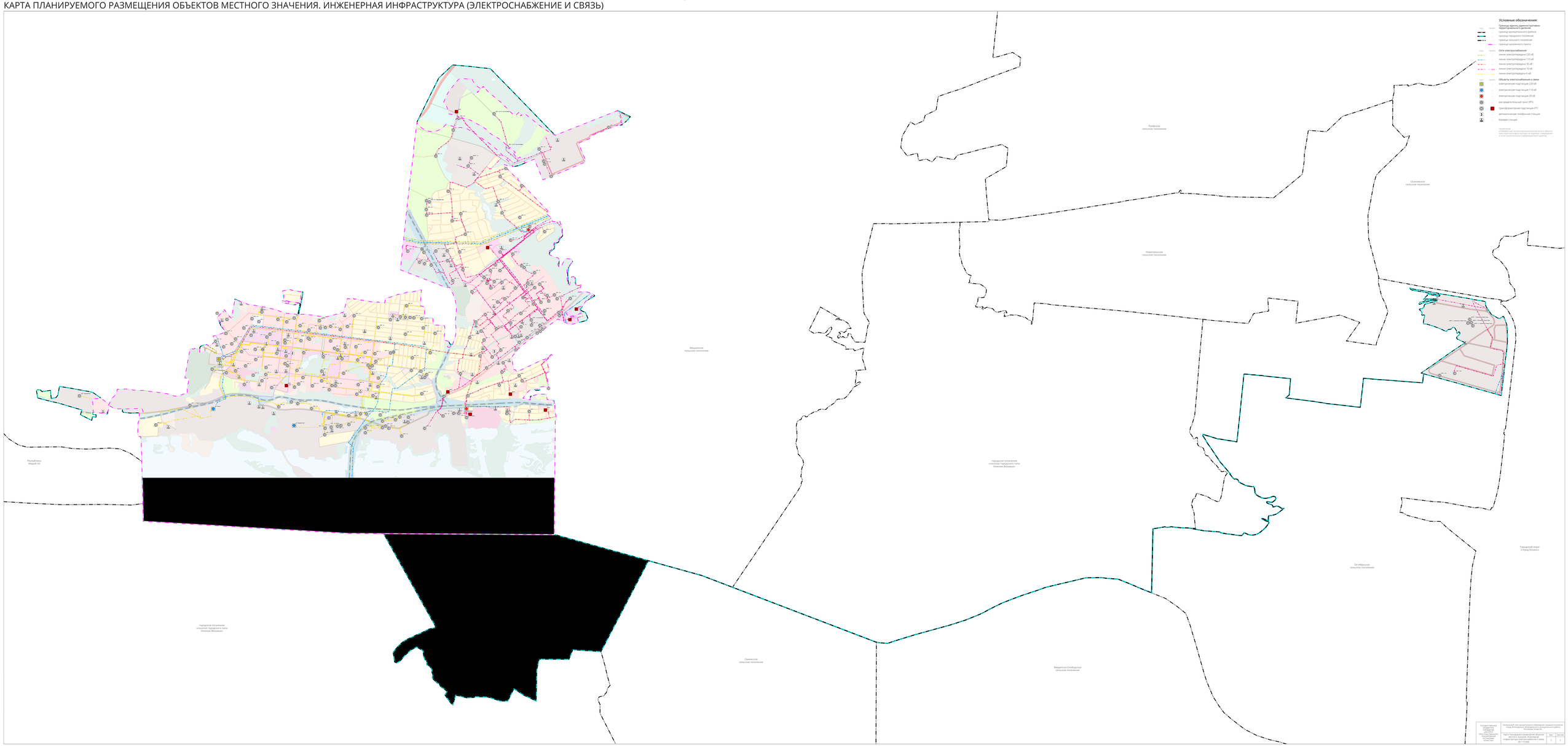

ГЕНЕРАЛЬНЫЙ ПЛАН МУНИЦИПАЛЬНОГО ОБРАЗОВАНИЯ ГОРОДСКОЕ ПОСЕЛЕНИЕ «ГОРОД ЗЕЛЕНОДОЛЬСК» ЗЕЛЕНОДОЛЬСКОГО МУНИЦИПАЛЬНОГО РАЙОНА РЕСПУБЛИКИ ТАТАРСТАН

КАРТА ТЕРРИТОРИЙ, ПОДВЕРЖЕННЫХ РИСКУ ВОЗНИКНОВЕНИЯ ЧРЕЗВЫЧАЙНЫХ СИТУАЦИЙ ПРИРОДНОГО И ТЕХНОГЕННОГО ХАРАКТЕРА, ПЕРЕЧЕНЬ МЕРОПРИЯТИЙ ГРАЖДАНСКОЙ ОБОРОНЫ

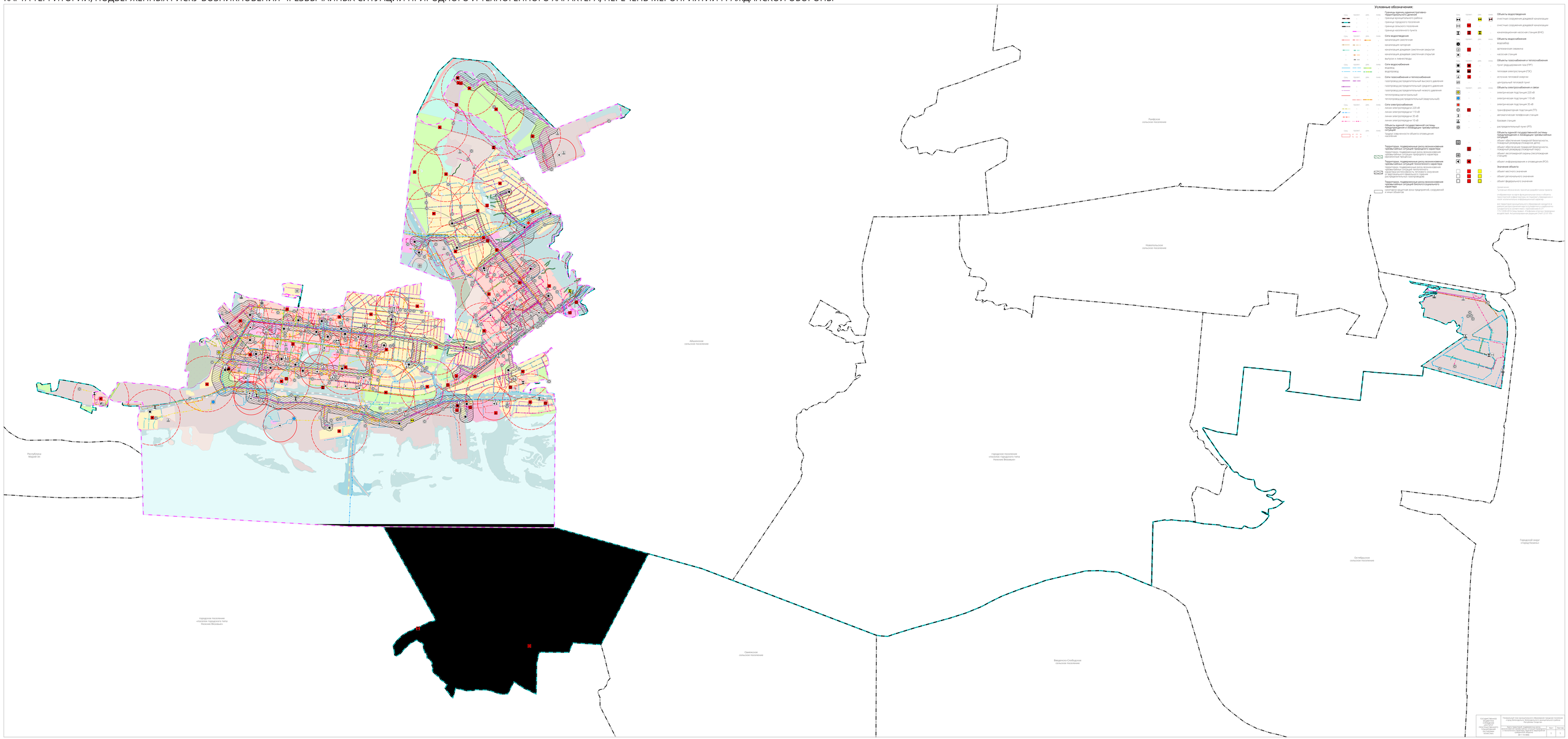

ГЕНЕРАЛЬНЫЙ ПЛАН МУНИЦИПАЛЬНОГО ОБРАЗОВАНИЯ ГОРОДСКОЕ ПОСЕЛЕНИЕ «ГОРОД ЗЕЛЕНОДОЛЬСК» ЗЕЛЕНОДОЛЬСКОГО МУНИЦИПАЛЬНОГО РАЙОНА РЕСПУБЛИКИ ТАТАРСТАН

КАРТА ГРАНИЦ НАСЕЛЕННЫХ ПУНКТОВ (В ТОМ ЧИСЛЕ ГРАНИЦ ОБРАЗУЕМЫХ НАСЕЛЕННЫХ ПУНКТОВ)



ГЕНЕРАЛЬНЫЙ ПЛАН МУНИЦИПАЛЬНОГО ОБРАЗОВАНИЯ ГОРОДСКОЕ ПОСЕЛЕНИЕ «ГОРОД ЗЕЛЕНОДОЛЬСК» ЗЕЛЕНОДОЛЬСКОГО МУНИЦИПАЛЬНОГО РАЙОНА РЕСПУБЛИКИ ТАТАРСТАН

КАРТА ФУНКЦИОНАЛЬНЫХ ЗОН

