

## **Об установлении публичного сервитута в Ново-Савиновском районе г.Казани**

1. Установить публичный сервитут согласно приложениям №1, 2 к настоящему постановлению:

1.1. характеристика устанавливаемого публичного сервитута:

- площадь сферы действия – 120367 кв.м;

- кадастровые номера обременяемых земельных участков – 16:50:040101:10, 16:50:040101:670, 16:50:040101:666, 16:50:040101:668, 16:50:110603:3241, 16:50:000000:928, 16:50:000000:36915, 16:50:000000:154, 16:50:000000:5567, 16:50:000000:939, 16:50:000000:20409, 16:50:110603:12, 16:50:000000:34268, 16:50:110603:12163, 16:50:110603:12158, 16:50:000000:8455, 16:50:040101:696;

- местоположение: г.Казань, Ново-Савиновский район;

- цель установления: обеспечение прохода и проезда;

- срок установления: 5 лет;

1.2. заявитель: ООО «Специализированный застройщик БРИКС»;

1.3. основания установления: обращение заявителя, Федеральный закон от 06.10.2003 №131-ФЗ «Об общих принципах организации местного самоуправления в Российской Федерации», статья 23 Земельного кодекса Российской Федерации.

2. Установить, что срок, в течение которого использование земельных участков, указанных в приложениях №1 и 2 к настоящему постановлению, в соответствии с видом их разрешенного использования будет невозможно или существенно затруднено, соответствует сроку публичного сервитута, указанному в пункте 1 настоящего постановления.

3. Поручить МБУ «Институт развития Казани» обратиться в Управление Федеральной службы государственной регистрации, кадастра и картографии по Республике Татарстан для внесения соответствующих сведений о сфере действия публичного сервитута в границах согласно приложениям №1, 2 к настоящему постановлению и государственной регистрации публичного сервитута.

4. Опубликовать настоящее постановление, за исключением приложения №2 к настоящему постановлению (материал для служебного пользования), в сетевом издании «Муниципальные правовые акты и иная официальная информация»

(www.docskzn.ru) и разместить его на официальном портале органов местного самоуправления города Казани (www.kzn.ru) и на официальном портале правовой информации Республики Татарстан (www.pravo.tatarstan.ru).

5. Установить, что настоящее постановление вступает в силу после официального опубликования в сетевом издании «Муниципальные правовые акты и иная официальная информация» (www.docskzn.ru).

6. Рекомендовать заявителю при последующем использовании земельных участков соблюдать ограничения в соответствии приказом Министерства культуры Российской Федерации от 11.05.2023 №1311 «Об утверждении границ зон охраны объекта культурного наследия федерального значения «Ансамбль Казанского кремля», XV - первая четверть XX вв. (Республика Татарстан (Татарстан), включенного в Список всемирного наследия, особых режимов использования земель и требований к градостроительным регламентам в границах территорий данных зон», согласно которому обременяемые земельные участки расположены в зоне регулирования застройки и хозяйственной деятельности ЗРЗ(Б)-30, ЗРЗ(Б)-32, ЗРЗ(Б)-33, ЗРЗ(Б)-45, ЗРЗ(В)-3.

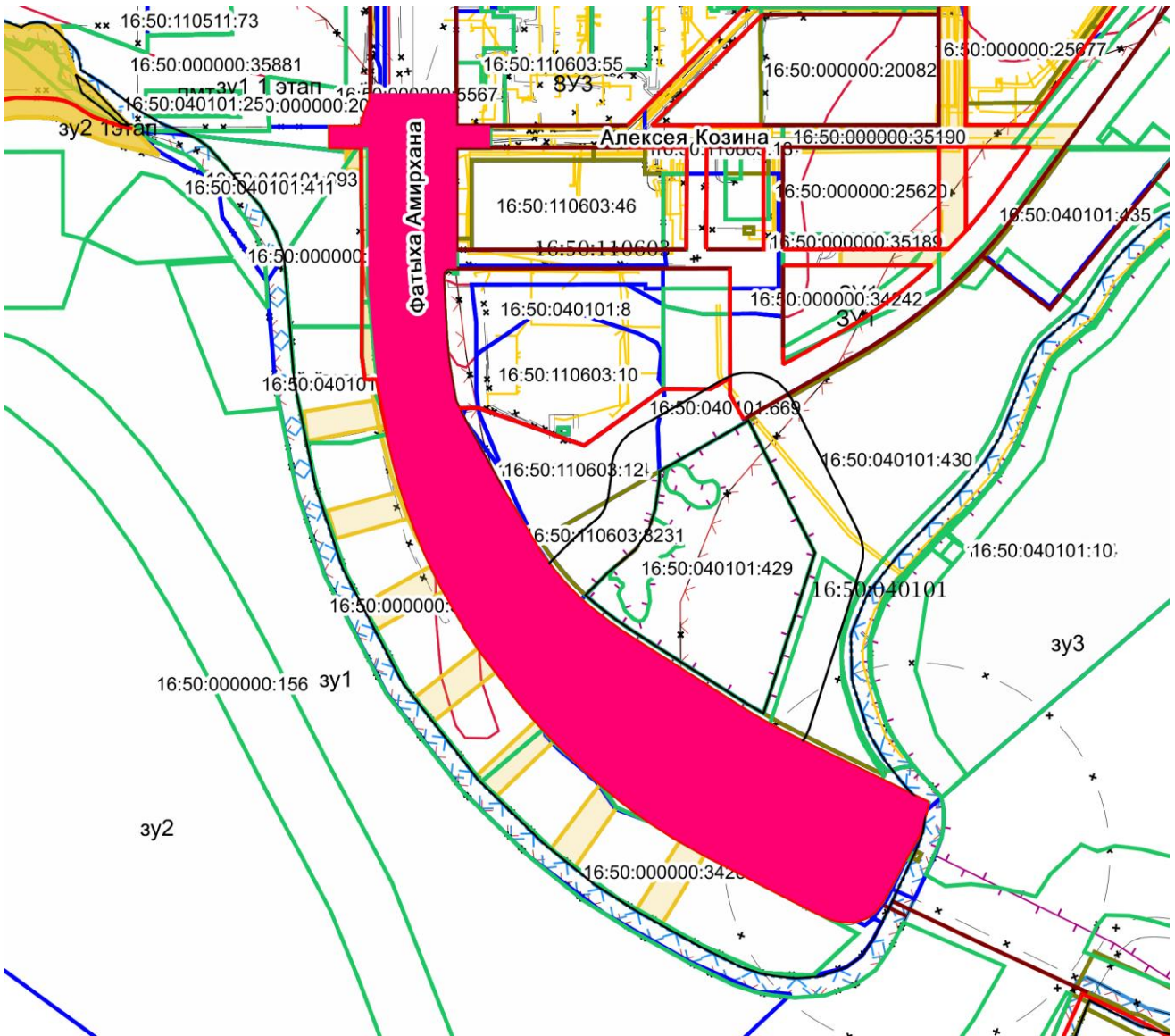
7. Контроль за исполнением настоящего постановления возложить на заместителя Руководителя Исполнительного комитета г.Казани Р.Р.Шафигуллина.



**Руководитель**

**Р.Г.Гафаров**

Приложение №1  
 Утверждены постановлением  
 Исполнительного комитета  
 г.Казани  
 от \_\_\_\_\_ № \_\_\_\_\_

**Границы сферы действия публичного сервитута  
 в Ново-Савиновском районе г.Казани**



Масштаб: 1:7000 Система координат: МСК-16	
Условные обозначения:	
1	Вновь образованная характерная точка
	Сервитуты публичные (Проектируемые)
	Земельные участки

16:50:040101, 16:50:110603, 16:50:110511	кадастровый квартал
16:50:040101:10, 16:50:040101:670, 16:50:040101:666, 16:50:040101:668, 16:50:110603:3241, 16:50:000000:928, 16:50:000000:36915, 16:50:000000:154, 16:50:000000:5567, 16:50:000000:939, 16:50:000000:20409, 16:50:110603:12, 16:50:000000:34268, 16:50:110603:12163, 16:50:110603:12158, 16:50:000000:8455, 16:50:040101:696	кадастровый номер обременяемого земельного участка

---