



№ _____
ПРИКАЗ
« _____ » _____ 20__ Б О Е Р Ы К

Об утверждении проекта межевания территории, расположенной в Высокогорском муниципальном районе Республики Татарстан, западнее поселка Дачное (1-я очередь), в границах земельных участков с кадастровыми номерами 16:16:000000:9707 и 16:16:300401:645

В целях обеспечения устойчивого развития территории, в соответствии со статьями 43, 45 и пунктом 5.1 статьи 46 Градостроительного кодекса Российской Федерации, Законом Республики Татарстан от 23 декабря 2023 года № 131-ЗРТ «О перераспределении полномочий между органами местного самоуправления муниципальных образований Республики Татарстан и органами государственной власти Республики Татарстан в области градостроительной деятельности», приказом Министерства строительства, архитектуры и жилищно-коммунального хозяйства Республики Татарстан от 18.03.2025 № 283/о «О подготовке проекта межевания территории расположенной в Высокогорском муниципальном районе Республики Татарстан, западнее поселка «Дачное» (1 очередь), в границах земельных участков с кадастровыми номерами 16:16:000000:9707 и 16:16:300401:645», п р и к а з ы в а ю:

1. Утвердить прилагаемый проект межевания территории, расположенной в Высокогорском муниципальном районе Республики Татарстан, западнее поселка Дачное (1-я очередь), в границах земельных участков с кадастровыми номерами 16:16:000000:9707 и 16:16:300401:645.

2. Отделу развития Казанской агломерации управления развития агломераций департамента развития территорий (Р.А.Маматовой) обеспечить:

направление настоящего приказа Руководителю Исполнительного комитета Высокогорского муниципального района Республики Татарстан в срок не позднее семи календарных дней с даты вступления его в силу;

размещение настоящего приказа на официальном сайте Министерства строительства, архитектуры и жилищно-коммунального хозяйства Республики

Татарстан в информационно-телекоммуникационной сети «Интернет» в срок не позднее семи календарных дней с даты вступления его в силу;

размещение настоящего приказа в государственной информационной системе Республики Татарстан «Информационное обеспечение градостроительной деятельности Республики Татарстан» в течение 10 рабочих дней с даты его издания.

3. Юридическому отделу (Р.И.Кузьмину) обеспечить направление настоящего приказа на государственную регистрацию в Министерство юстиции Республики Татарстан.

4. Установить, что настоящий приказ вступает в силу со дня его официального опубликования.

5. Контроль за исполнением настоящего приказа возложить на начальника управления развития агломераций департамента развития территорий С.А.Рыбакова.

Заместитель министра

В.Н.Кудряшев

Утвержден
приказом Министерства
строительства, архитектуры и
жилищно-коммунального
хозяйства Республики Татарстан
от _____ № _____

Проект межевания территории, расположенной в
Высокогорском муниципальном районе Республики Татарстан,
западнее поселка Дачное (1-я очередь), в границах земельных
участков с кадастровыми номерами 16:16:000000:9707 и
16:16:300401:645

МУНИЦИПАЛЬНОЕ ОБРАЗОВАНИЕ
ГОРОД КАЗАНЬ

МУНИЦИПАЛЬНОЕ
БЮДЖЕТНОЕ УЧРЕЖДЕНИЕ
«ИНСТИТУТ РАЗВИТИЯ
ГОРОДА КАЗАНИ»

Достоевского ул., д.35/10, г.Казань,
Республика Татарстан, 420012



КАЗАН ШӘһӘРЕ
МУНИЦИПАЛЬ БЕРӘМЛЕГЕ

«КАЗАН ШӘһӘРЕН ҮСТЕРҮ
ИНСТИТУТЫ»
МУНИЦИПАЛЬ БЮДЖЕТ
УЧРЕЖДЕНИЕСЕ

Достоевский ур., 35/10 йорт, Казан ш.,
Татарстан Республикасы, 420012

Тел. (843) 223-25-51, e-mail: irg.kzn@tatar.ru, www.kzn.ru

Заказчик Муниципальное казенное учреждение «Управление
архитектуры и градостроительства г. Казани»

**Проект межевания территории, расположенной в
Высокогорском муниципальном районе Республики
Татарстан, западнее поселка «Дачное» (1 очередь), в
границах земельных участков с кадастровыми
номерами 16:16:000000:9707 и 16:16:300401:645.**

Стадия Проектная документация

Раздел ДОКУМЕНТАЦИЯ ПО ПЛАНИРОВКЕ
ТЕРРИТОРИИ (ПРОЕКТ МЕЖЕВАНИЯ
ТЕРРИТОРИИ)

ТОМ 1. ОСНОВНАЯ ЧАСТЬ ПРОЕКТА
МЕЖЕВАНИЯ ТЕРРИТОРИИ

Разработчик Муниципальное бюджетное учреждение «Институт
развития города Казани»

СОСТАВ ДОКУМЕНТАЦИИ ПО ПЛАНИРОВКЕ ТЕРРИТОРИИ (ПРОЕКТА МЕЖЕВАНИЯ ТЕРРИТОРИИ, РАСПОЛОЖЕННОЙ В ВЫСОКОГОРСКОМ МУНИЦИПАЛЬНОМ РАЙОНЕ РЕСПУБЛИКИ ТАТАРСТАН, ЗАПАДНЕЕ ПОСЕЛКА «ДАЧНОЕ» (1 ОЧЕРЕДЬ), В ГРАНИЦАХ ЗЕМЕЛЬНЫХ УЧАСТКОВ С КАДАСТРОВЫМИ НОМЕРАМИ 16:16:000000:9707 И 16:16:300401:645)

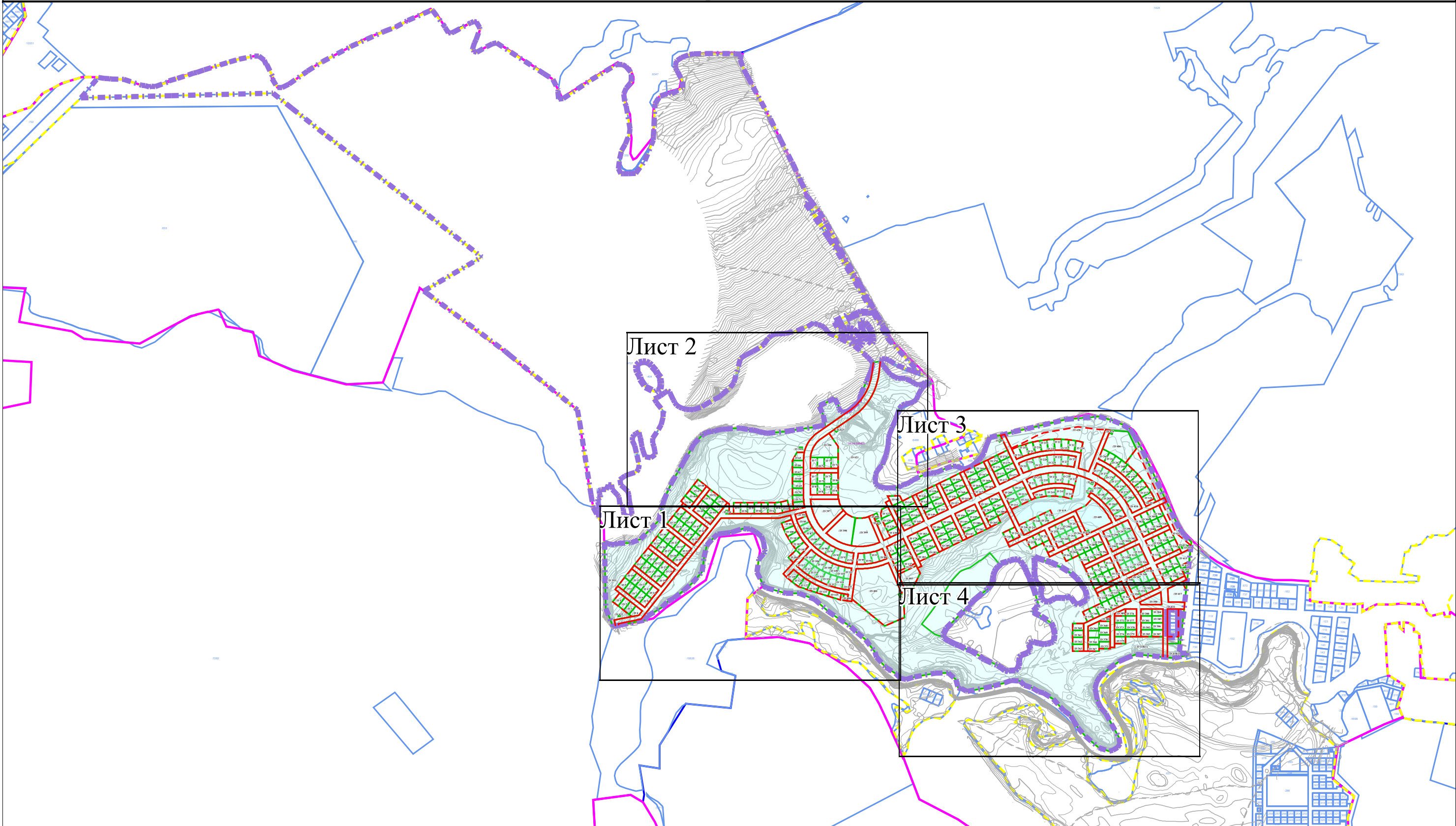
№ п/п	Наименование раздела	Номера листов
Том 1. Основная часть проекта межевания территории		
1	Проект межевания территории. Графическая часть	3
	Чертеж межевания территории	4-8
2	Проект межевания территории. Текстовая часть	9
	Перечень и сведения о площади образуемых земельных участков, в том числе возможные способы их образования	10-95
	Перечень и сведения о площади образуемых земельных участков, которые будут отнесены к территориям общего пользования	96-99
	Перечень координат характерных точек границы территории, в отношении которой разработан проект межевания	100-111
	Перечень координат характерных точек образуемых земельных участков	112-187

ТОМ 1. ОСНОВНАЯ ЧАСТЬ ПРОЕКТА МЕЖЕВАНИЯ ТЕРРИТОРИИ

Раздел 1 «Проект межевания территории. Графическая часть»

Состав Чертеж межевания территории

Обзорная схема



Условные обозначения:

- Граница территории, в отношении которой утвержден проект межевания территории

- Граница существующего земельного участка

- Граница населенных пунктов

- Красная линия

- Номер кадастрового квартала

- Граница кадастрового квартала

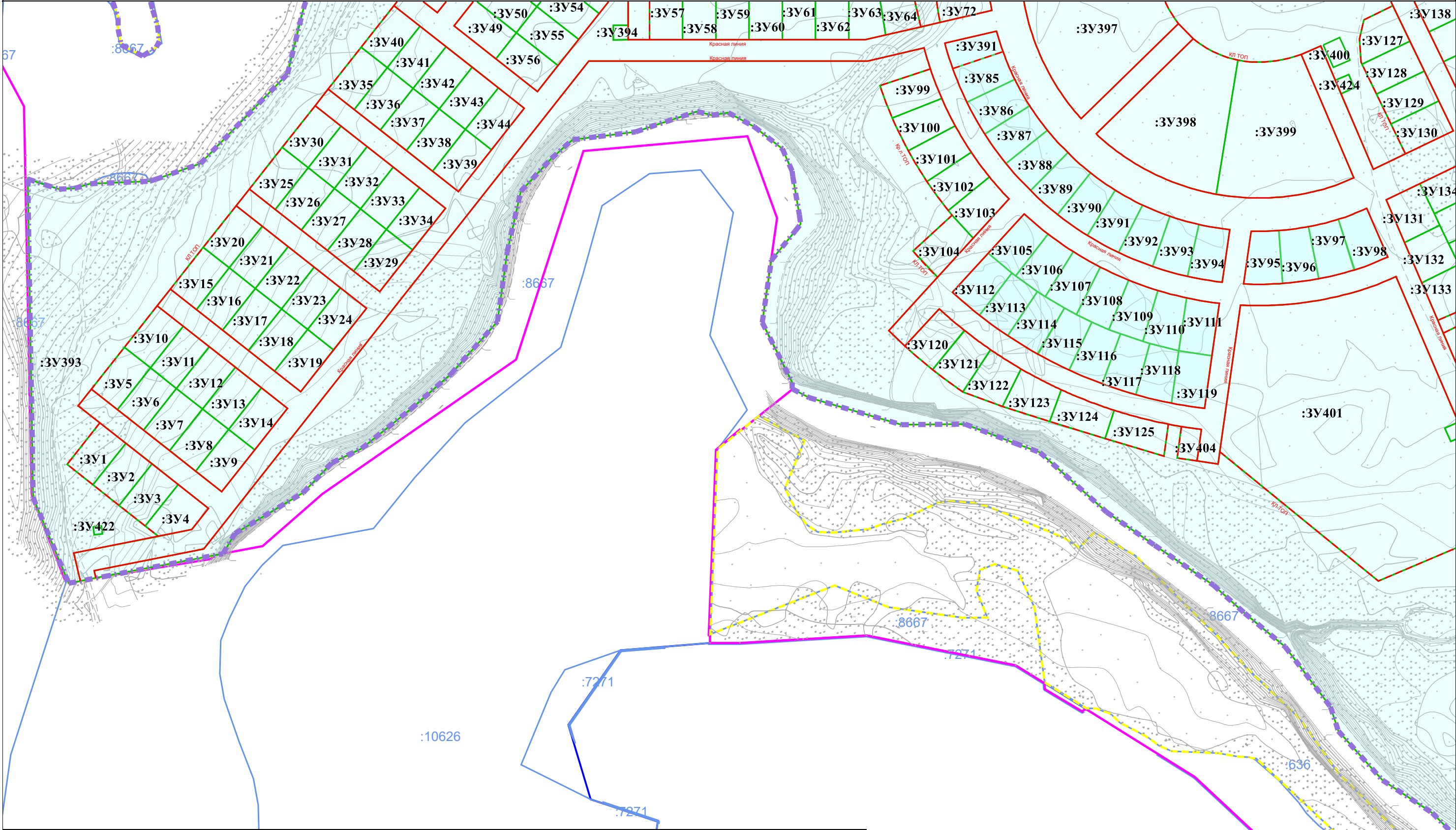
- Граница муниципальных образований

- Границы образуемых земельных участков

- Условный номер образуемого земельного участка

- Кадастровый номер земельного участка

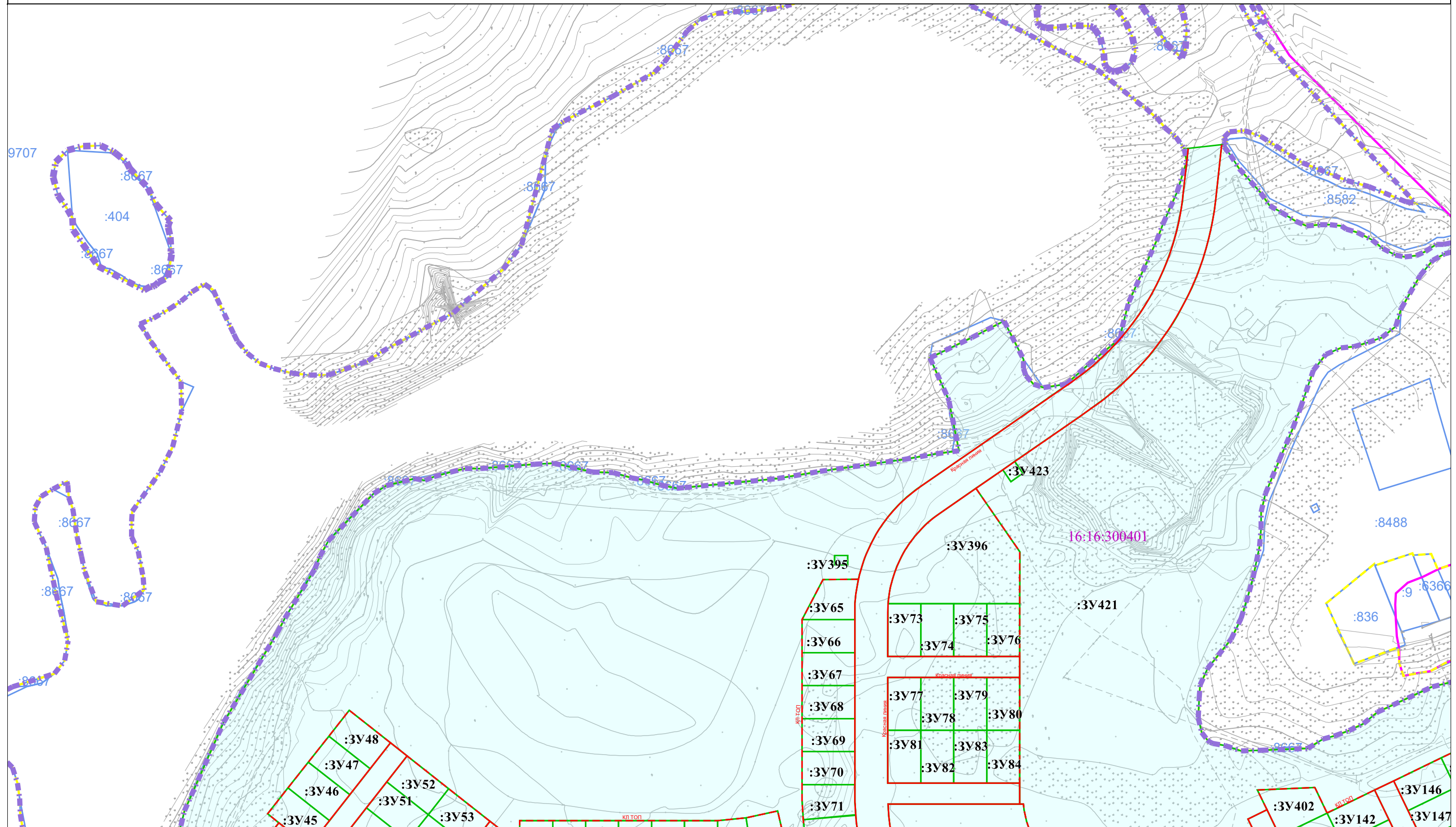
						Проект межевания территории, расположенной в Высокогорском муниципальном районе Республики Татарстан, западнее поселка «Дачное» (1 очередь), в границах земельных участков с кадастровыми номерами 16:16:000000:9707 и 16:16:300401:645			
Изм.	Кол.уч	Лист	№ док	Подпись	Дата	Чертеж межевания территории	Стадия	Лист	Листов
							ПМ	1	5
						1:13 500 Формат А3	МБУ "Институт развития Казани"		







Условные обозначения:

- Граница территории, в отношении которой утвержден проект межевания территории
- Граница существующего земельного участка
- Граница населенных пунктов
- Красная линия
- Номер кадастрового квартала
- Граница кадастрового квартала
- Граница муниципальных образований
- Границы образуемых земельных участков
- Условный номер образуемого земельного участка
- Кадастровый номер земельного участка

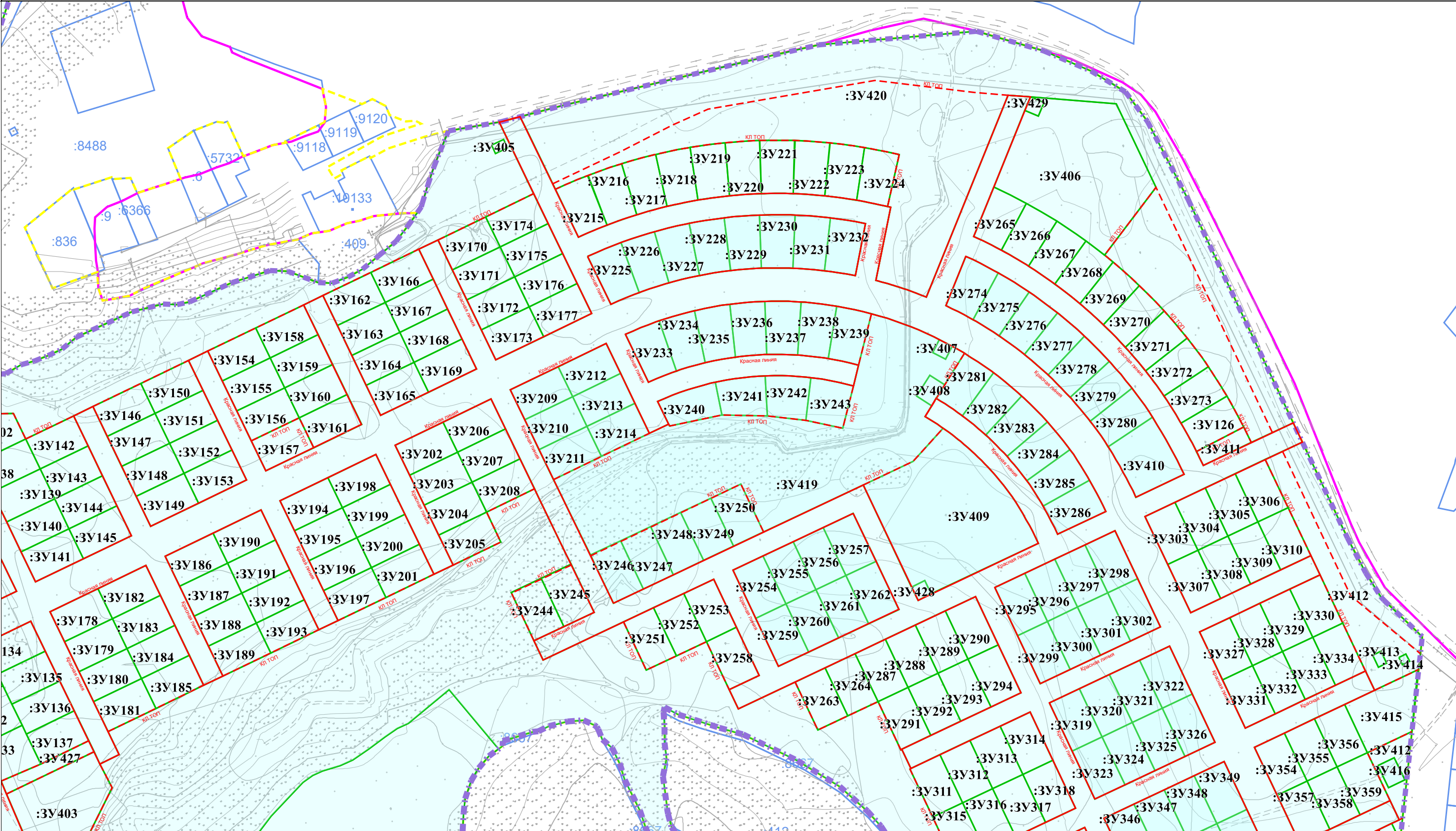
						Проект межевания территории, расположенной в Высокогорском муниципальном районе Республики Татарстан, западнее поселка «Дачное» (1 очередь), в границах земельных участков с кадастровыми номерами 16:16:000000:9707 и 16:16:300401:645			
Изм.	Кол.уч	Лист	№ док	Подпись	Дата	Чертеж межевания территории	Стадия	Лист	Листов
							ПМ	2	5
						1:2 800 Формат А3	МБУ "Институт развития Казани"		



Условные обозначения:

- | | | | |
|-------------------------------------------------------------------------------------|---------------------------------------------------------------------------------|--------------------------------------------------------------------------------------|-------------------------------------------------|
|  | - Граница территории, в отношении которой утвержден проект межевания территории |  | - Граница кадастрового квартала |
|  | - Граница существующего земельного участка |  | - Граница муниципальных образований |
|  | - Граница населенных пунктов |  | - Границы образуемых земельных участков |
|  | - Красная линия |  | - Условный номер образуемого земельного участка |
|  | |  | - Кадастровый номер земельного участка |
|  | - Номер кадастрового квартала | | |

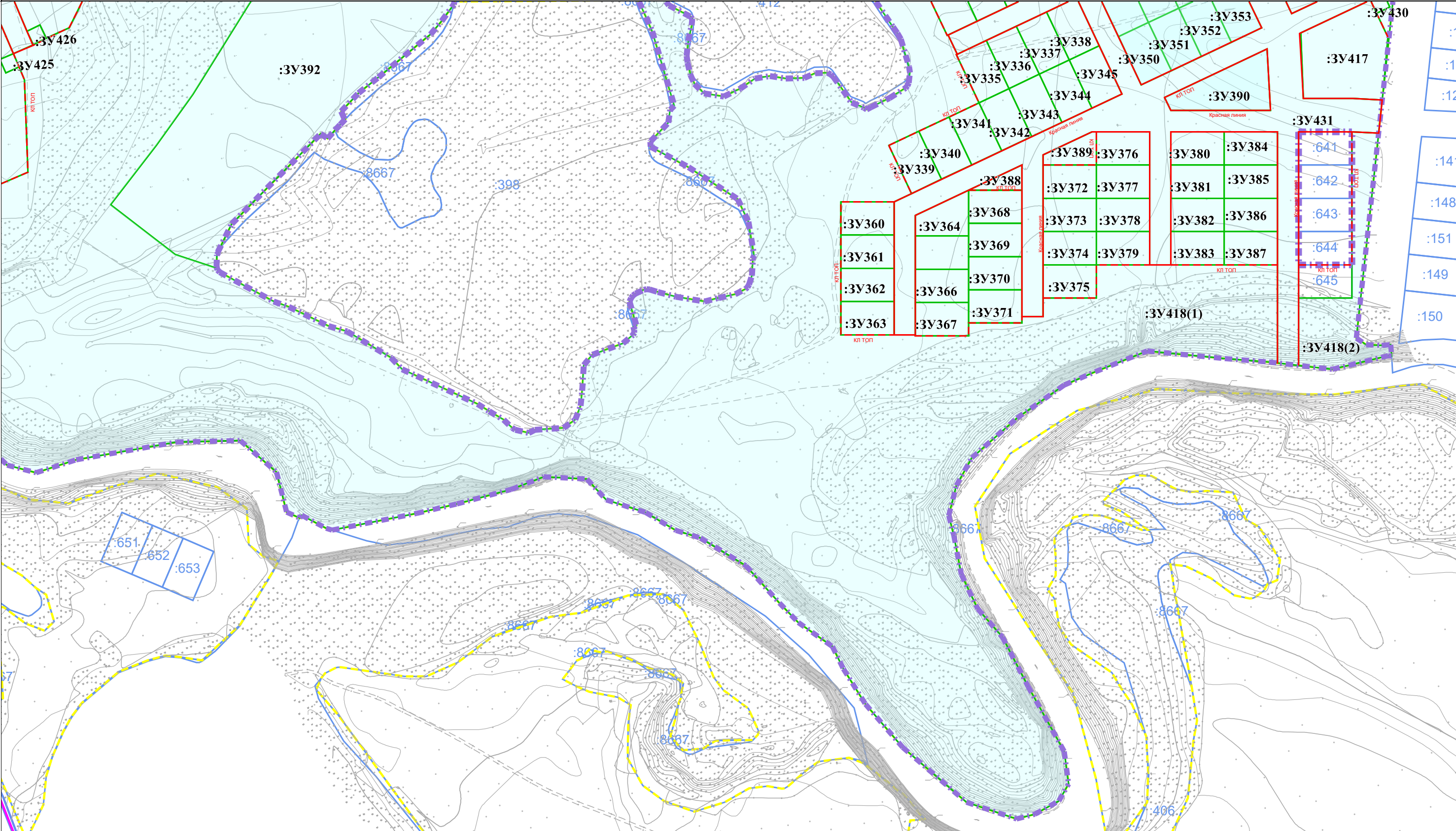
						Проект межевания территории, расположенной в Высокогорском муниципальном районе Республики Татарстан, западнее поселка «Дачное» (1 очередь), в границах земельных участков с кадастровыми номерами 16:16:000000:9707 и 16:16:300401:645				
Изм.	Кол.уч	Лист	№ док	Подпись	Дата					
						Чертеж межевания территории		Стадия	Лист	Листов
								ПМ	3	5
						1:2 800 Формат А3	МБУ "Институт развития Казани"			



Условные обозначения:

- Граница территории, в отношении которой утвержден проект межевания территории
- Граница существующего земельного участка
- Граница населенных пунктов
- Красная линия
- Номер кадастрового квартала
- Граница кадастрового квартала
- Граница муниципальных образований
- Границы образуемых земельных участков
- Условный номер образуемого земельного участка
- Кадастровый номер земельного участка

						Проект межевания территории, расположенной в Высокогорском муниципальном районе Республики Татарстан, западнее поселка «Дачное» (1 очередь), в границах земельных участков с кадастровыми номераами 16:16:000000:9707 и 16:16:300401:645				
Изм.	Кол.уч	Лист	№ док	Подпись	Дата					
						Чертеж межевания территории		Стадия	Лист	Листов
								ПМ	4	5
						1:2 800 Формат А3		МБУ "Институт развития Казани"		



Условные обозначения:

- Граница территории, в отношении которой утвержден проект межевания территории
- Граница кадастрового квартала
- Граница существующего земельного участка
- Граница муниципальных образований
- Граница населенных пунктов
- Границы образуемых земельных участков
- Красная линия
- Номер кадастрового квартала
- Условный номер образуемого земельного участка
- Кадастровый номер земельного участка

						Проект межевания территории, расположенной в Высокогорском муниципальном районе Республики Татарстан, западнее поселка «Дачное» (1 очередь), в границах земельных участков с кадастровыми номерами 16:16:000000:9707 и 16:16:300401:645			
Изм.	Кол.уч	Лист	№ док	Подпись	Дата	Чертеж межевания территории	Стадия	Лист	Листов
							ПМ	5	5
						1:2 800 Формат А3		МБУ "Институт развития Казани"	

Раздел 2 «Проект межевания территории. Текстовая часть»

Состав Перечень и сведения о площади образуемых земельных участков, в том числе возможные способы их образования

Перечень и сведения о площади образуемых земельных участков, которые будут отнесены к территориям общего пользования

Перечень координат характерных точек границы территории, в отношении которой разработан проект межевания

Перечень координат характерных точек образуемых земельных участков

Перечень и сведения о площади образуемых земельных участков, в том числе возможные способы их образования

Условный номер образуемого земельного участка	Площадь образуемого земельного участка, кв.м.	Способ образования земельного участка	Вид разрешенного использования образуемого земельного участка в соответствии с проектом планировки территории
1	2	3	4
:ЗУ1	1000	Образование земельного участка, путем раздела земельного участка с кадастровым номером 16:16:000000:9707 с сохранением исходного земельного участка в измененных границах	Для индивидуального жилищного строительства
:ЗУ2	1000	Образование земельного участка, путем раздела земельного участка с кадастровым номером 16:16:000000:9707 с сохранением исходного земельного участка в измененных границах	Для индивидуального жилищного строительства
:ЗУ3	1000	Образование земельного участка, путем раздела земельного участка с кадастровым номером 16:16:000000:9707 с сохранением исходного земельного участка в измененных границах	Для индивидуального жилищного строительства
:ЗУ4	1006	Образование земельного участка, путем раздела земельного участка с кадастровым номером 16:16:000000:9707 с сохранением исходного земельного участка в измененных границах	Для индивидуального жилищного строительства
:ЗУ5	1000	Образование земельного участка, путем раздела земельного участка с кадастровым номером 16:16:000000:9707 с сохранением исходного земельного участка в измененных границах	Для индивидуального жилищного строительства

Условный номер образуемого земельного участка	Площадь образуемого земельного участка, кв.м.	Способ образования земельного участка	Вид разрешенного использования образуемого земельного участка в соответствии с проектом планировки территории
1	2	3	4
:ЗУ6	1000	Образование земельного участка, путем раздела земельного участка с кадастровым номером 16:16:000000:9707 с сохранением исходного земельного участка в измененных границах	Для индивидуального жилищного строительства
:ЗУ7	1000	Образование земельного участка, путем раздела земельного участка с кадастровым номером 16:16:000000:9707 с сохранением исходного земельного участка в измененных границах	Для индивидуального жилищного строительства
:ЗУ8	1000	Образование земельного участка, путем раздела земельного участка с кадастровым номером 16:16:000000:9707 с сохранением исходного земельного участка в измененных границах	Для индивидуального жилищного строительства
:ЗУ9	1000	Образование земельного участка, путем раздела земельного участка с кадастровым номером 16:16:000000:9707 с сохранением исходного земельного участка в измененных границах	Для индивидуального жилищного строительства
:ЗУ10	1000	Образование земельного участка, путем раздела земельного участка с кадастровым номером 16:16:000000:9707 с сохранением исходного земельного участка в измененных границах	Для индивидуального жилищного строительства

Условный номер образуемого земельного участка	Площадь образуемого земельного участка, кв.м.	Способ образования земельного участка	Вид разрешенного использования образуемого земельного участка в соответствии с проектом планировки территории
1	2	3	4
:ЗУ11	1000	Образование земельного участка, путем раздела земельного участка с кадастровым номером 16:16:000000:9707 с сохранением исходного земельного участка в измененных границах	Для индивидуального жилищного строительства
:ЗУ12	1000	Образование земельного участка, путем раздела земельного участка с кадастровым номером 16:16:000000:9707 с сохранением исходного земельного участка в измененных границах	Для индивидуального жилищного строительства
:ЗУ13	1000	Образование земельного участка, путем раздела земельного участка с кадастровым номером 16:16:000000:9707 с сохранением исходного земельного участка в измененных границах	Для индивидуального жилищного строительства
:ЗУ14	1000	Образование земельного участка, путем раздела земельного участка с кадастровым номером 16:16:000000:9707 с сохранением исходного земельного участка в измененных границах	Для индивидуального жилищного строительства
:ЗУ15	1000	Образование земельного участка, путем раздела земельного участка с кадастровым номером 16:16:000000:9707 с сохранением исходного земельного участка в измененных границах	Для индивидуального жилищного строительства

Условный номер образуемого земельного участка	Площадь образуемого земельного участка, кв.м.	Способ образования земельного участка	Вид разрешенного использования образуемого земельного участка в соответствии с проектом планировки территории
1	2	3	4
:ЗУ16	1000	Образование земельного участка, путем раздела земельного участка с кадастровым номером 16:16:000000:9707 с сохранением исходного земельного участка в измененных границах	Для индивидуального жилищного строительства
:ЗУ17	1000	Образование земельного участка, путем раздела земельного участка с кадастровым номером 16:16:000000:9707 с сохранением исходного земельного участка в измененных границах	Для индивидуального жилищного строительства
:ЗУ18	1000	Образование земельного участка, путем раздела земельного участка с кадастровым номером 16:16:000000:9707 с сохранением исходного земельного участка в измененных границах	Для индивидуального жилищного строительства
:ЗУ19	1000	Образование земельного участка, путем раздела земельного участка с кадастровым номером 16:16:000000:9707 с сохранением исходного земельного участка в измененных границах	Для индивидуального жилищного строительства
:ЗУ20	1000	Образование земельного участка, путем раздела земельного участка с кадастровым номером 16:16:000000:9707 с сохранением исходного земельного участка в измененных границах	Для индивидуального жилищного строительства

Условный номер образуемого земельного участка	Площадь образуемого земельного участка, кв.м.	Способ образования земельного участка	Вид разрешенного использования образуемого земельного участка в соответствии с проектом планировки территории
1	2	3	4
:3У21	1000	Образование земельного участка, путем раздела земельного участка с кадастровым номером 16:16:000000:9707 с сохранением исходного земельного участка в измененных границах	Для индивидуального жилищного строительства
:3У22	1000	Образование земельного участка, путем раздела земельного участка с кадастровым номером 16:16:000000:9707 с сохранением исходного земельного участка в измененных границах	Для индивидуального жилищного строительства
:3У23	1000	Образование земельного участка, путем раздела земельного участка с кадастровым номером 16:16:000000:9707 с сохранением исходного земельного участка в измененных границах	Для индивидуального жилищного строительства
:3У24	1000	Образование земельного участка, путем раздела земельного участка с кадастровым номером 16:16:000000:9707 с сохранением исходного земельного участка в измененных границах	Для индивидуального жилищного строительства
:3У25	1000	Образование земельного участка, путем раздела земельного участка с кадастровым номером 16:16:000000:9707 с сохранением исходного земельного участка в измененных границах	Для индивидуального жилищного строительства

Условный номер образуемого земельного участка	Площадь образуемого земельного участка, кв.м.	Способ образования земельного участка	Вид разрешенного использования образуемого земельного участка в соответствии с проектом планировки территории
1	2	3	4
:3У26	1000	Образование земельного участка, путем раздела земельного участка с кадастровым номером 16:16:000000:9707 с сохранением исходного земельного участка в измененных границах	Для индивидуального жилищного строительства
:3У27	1000	Образование земельного участка, путем раздела земельного участка с кадастровым номером 16:16:000000:9707 с сохранением исходного земельного участка в измененных границах	Для индивидуального жилищного строительства
:3У28	1000	Образование земельного участка, путем раздела земельного участка с кадастровым номером 16:16:000000:9707 с сохранением исходного земельного участка в измененных границах	Для индивидуального жилищного строительства
:3У29	1000	Образование земельного участка, путем раздела земельного участка с кадастровым номером 16:16:000000:9707 с сохранением исходного земельного участка в измененных границах	Для индивидуального жилищного строительства
:3У30	1000	Образование земельного участка, путем раздела земельного участка с кадастровым номером 16:16:000000:9707 с сохранением исходного земельного участка в измененных границах	Для индивидуального жилищного строительства

Условный номер образуемого земельного участка	Площадь образуемого земельного участка, кв.м.	Способ образования земельного участка	Вид разрешенного использования образуемого земельного участка в соответствии с проектом планировки территории
1	2	3	4
:ЗУ31	1000	Образование земельного участка, путем раздела земельного участка с кадастровым номером 16:16:000000:9707 с сохранением исходного земельного участка в измененных границах	Для индивидуального жилищного строительства
:ЗУ32	1000	Образование земельного участка, путем раздела земельного участка с кадастровым номером 16:16:000000:9707 с сохранением исходного земельного участка в измененных границах	Для индивидуального жилищного строительства
:ЗУ33	1000	Образование земельного участка, путем раздела земельного участка с кадастровым номером 16:16:000000:9707 с сохранением исходного земельного участка в измененных границах	Для индивидуального жилищного строительства
:ЗУ34	1000	Образование земельного участка, путем раздела земельного участка с кадастровым номером 16:16:000000:9707 с сохранением исходного земельного участка в измененных границах	Для индивидуального жилищного строительства

Условный номер образуемого земельного участка	Площадь образуемого земельного участка, кв.м.	Способ образования земельного участка	Вид разрешенного использования образуемого земельного участка в соответствии с проектом планировки территории
1	2	3	4
:3У35	1000	Образование земельного участка, путем раздела земельного участка с кадастровым номером 16:16:000000:9707 с сохранением исходного земельного участка в измененных границах	Для индивидуального жилищного строительства
:3У36	1000	Образование земельного участка, путем раздела земельного участка с кадастровым номером 16:16:000000:9707 с сохранением исходного земельного участка в измененных границах	Для индивидуального жилищного строительства
:3У37	1000	Образование земельного участка, путем раздела земельного участка с кадастровым номером 16:16:000000:9707 с сохранением исходного земельного участка в измененных границах	Для индивидуального жилищного строительства

Условный номер образуемого земельного участка	Площадь образуемого земельного участка, кв.м.	Способ образования земельного участка	Вид разрешенного использования образуемого земельного участка в соответствии с проектом планировки территории
1	2	3	4
:3У38	1000	Образование земельного участка, путем раздела земельного участка с кадастровым номером 16:16:000000:9707 с сохранением исходного земельного участка в измененных границах	Для индивидуального жилищного строительства
:3У39	1000	Образование земельного участка, путем раздела земельного участка с кадастровым номером 16:16:000000:9707 с сохранением исходного земельного участка в измененных границах	Для индивидуального жилищного строительства
:3У40	1000	Образование земельного участка, путем раздела земельного участка с кадастровым номером 16:16:000000:9707 с сохранением исходного земельного участка в измененных границах	Для индивидуального жилищного строительства

Условный номер образуемого земельного участка	Площадь образуемого земельного участка, кв.м.	Способ образования земельного участка	Вид разрешенного использования образуемого земельного участка в соответствии с проектом планировки территории
1	2	3	4
:ЗУ41	1000	Образование земельного участка, путем раздела земельного участка с кадастровым номером 16:16:000000:9707 с сохранением исходного земельного участка в измененных границах	Для индивидуального жилищного строительства
:ЗУ42	1000	Образование земельного участка, путем раздела земельного участка с кадастровым номером 16:16:000000:9707 с сохранением исходного земельного участка в измененных границах	Для индивидуального жилищного строительства
:ЗУ43	1000	Образование земельного участка, путем раздела земельного участка с кадастровым номером 16:16:000000:9707 с сохранением исходного земельного участка в измененных границах	Для индивидуального жилищного строительства

Условный номер образуемого земельного участка	Площадь образуемого земельного участка, кв.м.	Способ образования земельного участка	Вид разрешенного использования образуемого земельного участка в соответствии с проектом планировки территории
1	2	3	4
:ЗУ44	1000	Образование земельного участка, путем раздела земельного участка с кадастровым номером 16:16:000000:9707 с сохранением исходного земельного участка в измененных границах	Для индивидуального жилищного строительства
:ЗУ45	1000	Образование земельного участка, путем раздела земельного участка с кадастровым номером 16:16:000000:9707 с сохранением исходного земельного участка в измененных границах	Для индивидуального жилищного строительства
:ЗУ46	1000	Образование земельного участка, путем раздела земельного участка с кадастровым номером 16:16:000000:9707 с сохранением исходного земельного участка в измененных границах	Для индивидуального жилищного строительства

Условный номер образуемого земельного участка	Площадь образуемого земельного участка, кв.м.	Способ образования земельного участка	Вид разрешенного использования образуемого земельного участка в соответствии с проектом планировки территории
1	2	3	4
:ЗУ47	1000	Образование земельного участка, путем раздела земельного участка с кадастровым номером 16:16:000000:9707 с сохранением исходного земельного участка в измененных границах	Для индивидуального жилищного строительства
:ЗУ48	1000	Образование земельного участка, путем раздела земельного участка с кадастровым номером 16:16:000000:9707 с сохранением исходного земельного участка в измененных границах	Для индивидуального жилищного строительства
:ЗУ49	1000	Образование земельного участка, путем раздела земельного участка с кадастровым номером 16:16:000000:9707 с сохранением исходного земельного участка в измененных границах	Для индивидуального жилищного строительства
:ЗУ50	1000	Образование земельного участка, путем раздела земельного участка с кадастровым номером 16:16:000000:9707 с сохранением исходного земельного участка в измененных границах	Для индивидуального жилищного строительства
:ЗУ51	1000	Образование земельного участка, путем раздела земельного участка с кадастровым номером 16:16:000000:9707 с сохранением исходного земельного участка в измененных границах	Для индивидуального жилищного строительства

Условный номер образуемого земельного участка	Площадь образуемого земельного участка, кв.м.	Способ образования земельного участка	Вид разрешенного использования образуемого земельного участка в соответствии с проектом планировки территории
1	2	3	4
:ЗУ52	1000	Образование земельного участка, путем раздела земельного участка с кадастровым номером 16:16:000000:9707 с сохранением исходного земельного участка в измененных границах	Для индивидуального жилищного строительства
:ЗУ53	1000	Образование земельного участка, путем раздела земельного участка с кадастровым номером 16:16:000000:9707 с сохранением исходного земельного участка в измененных границах	Для индивидуального жилищного строительства
:ЗУ54	1000	Образование земельного участка, путем раздела земельного участка с кадастровым номером 16:16:000000:9707 с сохранением исходного земельного участка в измененных границах	Для индивидуального жилищного строительства
:ЗУ55	1000	Образование земельного участка, путем раздела земельного участка с кадастровым номером 16:16:000000:9707 с сохранением исходного земельного участка в измененных границах	Для индивидуального жилищного строительства
:ЗУ56	1000	Образование земельного участка, путем раздела земельного участка с кадастровым номером 16:16:000000:9707 с сохранением исходного земельного участка в измененных границах	Для индивидуального жилищного строительства

Условный номер образуемого земельного участка	Площадь образуемого земельного участка, кв.м.	Способ образования земельного участка	Вид разрешенного использования образуемого земельного участка в соответствии с проектом планировки территории
1	2	3	4
:ЗУ57	1000	Образование земельного участка, путем раздела земельного участка с кадастровым номером 16:16:000000:9707 с сохранением исходного земельного участка в измененных границах	Для индивидуального жилищного строительства
:ЗУ58	1000	Образование земельного участка, путем раздела земельного участка с кадастровым номером 16:16:000000:9707 с сохранением исходного земельного участка в измененных границах	Для индивидуального жилищного строительства
:ЗУ59	1000	Образование земельного участка, путем раздела земельного участка с кадастровым номером 16:16:000000:9707 с сохранением исходного земельного участка в измененных границах	Для индивидуального жилищного строительства
:ЗУ60	1000	Образование земельного участка, путем раздела земельного участка с кадастровым номером 16:16:000000:9707 с сохранением исходного земельного участка в измененных границах	Для индивидуального жилищного строительства
:ЗУ61	1000	Образование земельного участка, путем раздела земельного участка с кадастровым номером 16:16:000000:9707 с сохранением исходного земельного участка в измененных границах	Для индивидуального жилищного строительства

Условный номер образуемого земельного участка	Площадь образуемого земельного участка, кв.м.	Способ образования земельного участка	Вид разрешенного использования образуемого земельного участка в соответствии с проектом планировки территории
1	2	3	4
:ЗУ62	1000	Образование земельного участка, путем раздела земельного участка с кадастровым номером 16:16:000000:9707 с сохранением исходного земельного участка в измененных границах	Для индивидуального жилищного строительства
:ЗУ63	1002	Образование земельного участка, путем раздела земельного участка с кадастровым номером 16:16:000000:9707 с сохранением исходного земельного участка в измененных границах	Для индивидуального жилищного строительства
:ЗУ64	1002	Образование земельного участка, путем раздела земельного участка с кадастровым номером 16:16:000000:9707 с сохранением исходного земельного участка в измененных границах	Для индивидуального жилищного строительства
:ЗУ65	1003	Образование земельного участка, путем раздела земельного участка с кадастровым номером 16:16:000000:9707 с сохранением исходного земельного участка в измененных границах	Для индивидуального жилищного строительства
:ЗУ66	1000	Образование земельного участка, путем раздела земельного участка с кадастровым номером 16:16:000000:9707 с сохранением исходного земельного участка в измененных границах	Для индивидуального жилищного строительства

Условный номер образуемого земельного участка	Площадь образуемого земельного участка, кв.м.	Способ образования земельного участка	Вид разрешенного использования образуемого земельного участка в соответствии с проектом планировки территории
1	2	3	4
:ЗУ67	1000	Образование земельного участка, путем раздела земельного участка с кадастровым номером 16:16:000000:9707 с сохранением исходного земельного участка в измененных границах	Для индивидуального жилищного строительства
:ЗУ68	1000	Образование земельного участка, путем раздела земельного участка с кадастровым номером 16:16:000000:9707 с сохранением исходного земельного участка в измененных границах	Для индивидуального жилищного строительства
:ЗУ69	1000	Образование земельного участка, путем раздела земельного участка с кадастровым номером 16:16:000000:9707 с сохранением исходного земельного участка в измененных границах	Для индивидуального жилищного строительства
:ЗУ70	1000	Образование земельного участка, путем раздела земельного участка с кадастровым номером 16:16:000000:9707 с сохранением исходного земельного участка в измененных границах	Для индивидуального жилищного строительства
:ЗУ71	1002	Образование земельного участка, путем раздела земельного участка с кадастровым номером 16:16:000000:9707 с сохранением исходного земельного участка в измененных границах	Для индивидуального жилищного строительства

Условный номер образуемого земельного участка	Площадь образуемого земельного участка, кв.м.	Способ образования земельного участка	Вид разрешенного использования образуемого земельного участка в соответствии с проектом планировки территории
1	2	3	4
:3У72	1000	Образование земельного участка, путем раздела земельного участка с кадастровым номером 16:16:000000:9707 с сохранением исходного земельного участка в измененных границах	Для индивидуального жилищного строительства
:3У73	1000	Образование земельного участка, путем раздела земельного участка с кадастровым номером 16:16:000000:9707 с сохранением исходного земельного участка в измененных границах	Для индивидуального жилищного строительства
:3У74	1000	Образование земельного участка, путем раздела земельного участка с кадастровым номером 16:16:000000:9707 с сохранением исходного земельного участка в измененных границах	Для индивидуального жилищного строительства
:3У75	1000	Образование земельного участка, путем раздела земельного участка с кадастровым номером 16:16:000000:9707 с сохранением исходного земельного участка в измененных границах	Для индивидуального жилищного строительства
:3У76	1000	Образование земельного участка, путем раздела земельного участка с кадастровым номером 16:16:000000:9707 с сохранением исходного земельного участка в измененных границах	Для индивидуального жилищного строительства

Условный номер образуемого земельного участка	Площадь образуемого земельного участка, кв.м.	Способ образования земельного участка	Вид разрешенного использования образуемого земельного участка в соответствии с проектом планировки территории
1	2	3	4
:3У77	1000	Образование земельного участка, путем раздела земельного участка с кадастровым номером 16:16:000000:9707 с сохранением исходного земельного участка в измененных границах	Для индивидуального жилищного строительства
:3У78	1000	Образование земельного участка, путем раздела земельного участка с кадастровым номером 16:16:000000:9707 с сохранением исходного земельного участка в измененных границах	Для индивидуального жилищного строительства
:3У79	1000	Образование земельного участка, путем раздела земельного участка с кадастровым номером 16:16:000000:9707 с сохранением исходного земельного участка в измененных границах	Для индивидуального жилищного строительства
:3У80	1000	Образование земельного участка, путем раздела земельного участка с кадастровым номером 16:16:000000:9707 с сохранением исходного земельного участка в измененных границах	Для индивидуального жилищного строительства
:3У81	1001	Образование земельного участка, путем раздела земельного участка с кадастровым номером 16:16:000000:9707 с сохранением исходного земельного участка в измененных границах	Для индивидуального жилищного строительства

Условный номер образуемого земельного участка	Площадь образуемого земельного участка, кв.м.	Способ образования земельного участка	Вид разрешенного использования образуемого земельного участка в соответствии с проектом планировки территории
1	2	3	4
:ЗУ82	1000	Образование земельного участка, путем раздела земельного участка с кадастровым номером 16:16:000000:9707 с сохранением исходного земельного участка в измененных границах	Для индивидуального жилищного строительства
:ЗУ83	1000	Образование земельного участка, путем раздела земельного участка с кадастровым номером 16:16:000000:9707 с сохранением исходного земельного участка в измененных границах	Для индивидуального жилищного строительства
:ЗУ84	1000	Образование земельного участка, путем раздела земельного участка с кадастровым номером 16:16:000000:9707 с сохранением исходного земельного участка в измененных границах	Для индивидуального жилищного строительства
:ЗУ85	1005	Образование земельного участка, путем раздела земельного участка с кадастровым номером 16:16:000000:9707 с сохранением исходного земельного участка в измененных границах	Для индивидуального жилищного строительства
:ЗУ86	1005	Образование земельного участка, путем раздела земельного участка с кадастровым номером 16:16:000000:9707 с сохранением исходного земельного участка в измененных границах	Для индивидуального жилищного строительства

Условный номер образуемого земельного участка	Площадь образуемого земельного участка, кв.м.	Способ образования земельного участка	Вид разрешенного использования образуемого земельного участка в соответствии с проектом планировки территории
1	2	3	4
:ЗУ87	1006	Образование земельного участка, путем раздела земельного участка с кадастровым номером 16:16:000000:9707 с сохранением исходного земельного участка в измененных границах	Для индивидуального жилищного строительства
:ЗУ88	1006	Образование земельного участка, путем раздела земельного участка с кадастровым номером 16:16:000000:9707 с сохранением исходного земельного участка в измененных границах	Для индивидуального жилищного строительства
:ЗУ89	1002	Образование земельного участка, путем раздела земельного участка с кадастровым номером 16:16:000000:9707 с сохранением исходного земельного участка в измененных границах	Для индивидуального жилищного строительства
:ЗУ90	1005	Образование земельного участка, путем раздела земельного участка с кадастровым номером 16:16:000000:9707 с сохранением исходного земельного участка в измененных границах	Для индивидуального жилищного строительства
:ЗУ91	1001	Образование земельного участка, путем раздела земельного участка с кадастровым номером 16:16:000000:9707 с сохранением исходного земельного участка в измененных границах	Для индивидуального жилищного строительства

Условный номер образуемого земельного участка	Площадь образуемого земельного участка, кв.м.	Способ образования земельного участка	Вид разрешенного использования образуемого земельного участка в соответствии с проектом планировки территории
1	2	3	4
:ЗУ92	1000	Образование земельного участка, путем раздела земельного участка с кадастровым номером 16:16:000000:9707 с сохранением исходного земельного участка в измененных границах	Для индивидуального жилищного строительства
:ЗУ93	1002	Образование земельного участка, путем раздела земельного участка с кадастровым номером 16:16:000000:9707 с сохранением исходного земельного участка в измененных границах	Для индивидуального жилищного строительства
:ЗУ94	1003	Образование земельного участка, путем раздела земельного участка с кадастровым номером 16:16:000000:9707 с сохранением исходного земельного участка в измененных границах	Для индивидуального жилищного строительства
:ЗУ95	1008	Образование земельного участка, путем раздела земельного участка с кадастровым номером 16:16:000000:9707 с сохранением исходного земельного участка в измененных границах	Для индивидуального жилищного строительства
:ЗУ96	1003	Образование земельного участка, путем раздела земельного участка с кадастровым номером 16:16:000000:9707 с сохранением исходного земельного участка в измененных границах	Для индивидуального жилищного строительства

Условный номер образуемого земельного участка	Площадь образуемого земельного участка, кв.м.	Способ образования земельного участка	Вид разрешенного использования образуемого земельного участка в соответствии с проектом планировки территории
1	2	3	4
:ЗУ97	1008	Образование земельного участка, путем раздела земельного участка с кадастровым номером 16:16:000000:9707 с сохранением исходного земельного участка в измененных границах	Для индивидуального жилищного строительства
:ЗУ98	1004	Образование земельного участка, путем раздела земельного участка с кадастровым номером 16:16:000000:9707 с сохранением исходного земельного участка в измененных границах	Для индивидуального жилищного строительства
:ЗУ99	1002	Образование земельного участка, путем раздела земельного участка с кадастровым номером 16:16:000000:9707 с сохранением исходного земельного участка в измененных границах	Для индивидуального жилищного строительства
:ЗУ100	1005	Образование земельного участка, путем раздела земельного участка с кадастровым номером 16:16:000000:9707 с сохранением исходного земельного участка в измененных границах	Для индивидуального жилищного строительства
:ЗУ101	1009	Образование земельного участка, путем раздела земельного участка с кадастровым номером 16:16:000000:9707 с сохранением исходного земельного участка в измененных границах	Для индивидуального жилищного строительства

Условный номер образуемого земельного участка	Площадь образуемого земельного участка, кв.м.	Способ образования земельного участка	Вид разрешенного использования образуемого земельного участка в соответствии с проектом планировки территории
1	2	3	4
:ЗУ102	1003	Образование земельного участка, путем раздела земельного участка с кадастровым номером 16:16:000000:9707 с сохранением исходного земельного участка в измененных границах	Для индивидуального жилищного строительства
:ЗУ103	1003	Образование земельного участка, путем раздела земельного участка с кадастровым номером 16:16:000000:9707 с сохранением исходного земельного участка в измененных границах	Для индивидуального жилищного строительства
:ЗУ104	1008	Образование земельного участка, путем раздела земельного участка с кадастровым номером 16:16:000000:9707 с сохранением исходного земельного участка в измененных границах	Для индивидуального жилищного строительства
:ЗУ105	1003	Образование земельного участка, путем раздела земельного участка с кадастровым номером 16:16:000000:9707 с сохранением исходного земельного участка в измененных границах	Для индивидуального жилищного строительства
:ЗУ106	1006	Образование земельного участка, путем раздела земельного участка с кадастровым номером 16:16:000000:9707 с сохранением исходного земельного участка в измененных границах	Для индивидуального жилищного строительства

Условный номер образуемого земельного участка	Площадь образуемого земельного участка, кв.м.	Способ образования земельного участка	Вид разрешенного использования образуемого земельного участка в соответствии с проектом планировки территории
1	2	3	4
:ЗУ107	1007	Образование земельного участка, путем раздела земельного участка с кадастровым номером 16:16:000000:9707 с сохранением исходного земельного участка в измененных границах	Для индивидуального жилищного строительства
:ЗУ108	1009	Образование земельного участка, путем раздела земельного участка с кадастровым номером 16:16:000000:9707 с сохранением исходного земельного участка в измененных границах	Для индивидуального жилищного строительства
:ЗУ109	1009	Образование земельного участка, путем раздела земельного участка с кадастровым номером 16:16:000000:9707 с сохранением исходного земельного участка в измененных границах	Для индивидуального жилищного строительства
:ЗУ110	1006	Образование земельного участка, путем раздела земельного участка с кадастровым номером 16:16:000000:9707 с сохранением исходного земельного участка в измененных границах	Для индивидуального жилищного строительства
:ЗУ111	1001	Образование земельного участка, путем раздела земельного участка с кадастровым номером 16:16:000000:9707 с сохранением исходного земельного участка в измененных границах	Для индивидуального жилищного строительства

Условный номер образуемого земельного участка	Площадь образуемого земельного участка, кв.м.	Способ образования земельного участка	Вид разрешенного использования образуемого земельного участка в соответствии с проектом планировки территории
1	2	3	4
:ЗУ112	1006	Образование земельного участка, путем раздела земельного участка с кадастровым номером 16:16:000000:9707 с сохранением исходного земельного участка в измененных границах	Для индивидуального жилищного строительства
:ЗУ113	1004	Образование земельного участка, путем раздела земельного участка с кадастровым номером 16:16:000000:9707 с сохранением исходного земельного участка в измененных границах	Для индивидуального жилищного строительства
:ЗУ114	1001	Образование земельного участка, путем раздела земельного участка с кадастровым номером 16:16:000000:9707 с сохранением исходного земельного участка в измененных границах	Для индивидуального жилищного строительства
:ЗУ115	1001	Образование земельного участка, путем раздела земельного участка с кадастровым номером 16:16:000000:9707 с сохранением исходного земельного участка в измененных границах	Для индивидуального жилищного строительства
:ЗУ116	1001	Образование земельного участка, путем раздела земельного участка с кадастровым номером 16:16:000000:9707 с сохранением исходного земельного участка в измененных границах	Для индивидуального жилищного строительства

Условный номер образуемого земельного участка	Площадь образуемого земельного участка, кв.м.	Способ образования земельного участка	Вид разрешенного использования образуемого земельного участка в соответствии с проектом планировки территории
1	2	3	4
:ЗУ117	1001	Образование земельного участка, путем раздела земельного участка с кадастровым номером 16:16:000000:9707 с сохранением исходного земельного участка в измененных границах	Для индивидуального жилищного строительства
:ЗУ118	1001	Образование земельного участка, путем раздела земельного участка с кадастровым номером 16:16:000000:9707 с сохранением исходного земельного участка в измененных границах	Для индивидуального жилищного строительства
:ЗУ119	1010	Образование земельного участка, путем раздела земельного участка с кадастровым номером 16:16:000000:9707 с сохранением исходного земельного участка в измененных границах	Для индивидуального жилищного строительства
:ЗУ120	1002	Образование земельного участка, путем раздела земельного участка с кадастровым номером 16:16:000000:9707 с сохранением исходного земельного участка в измененных границах	Для индивидуального жилищного строительства
:ЗУ121	1005	Образование земельного участка, путем раздела земельного участка с кадастровым номером 16:16:000000:9707 с сохранением исходного земельного участка в измененных границах	Для индивидуального жилищного строительства

Условный номер образуемого земельного участка	Площадь образуемого земельного участка, кв.м.	Способ образования земельного участка	Вид разрешенного использования образуемого земельного участка в соответствии с проектом планировки территории
1	2	3	4
:ЗУ122	1006	Образование земельного участка, путем раздела земельного участка с кадастровым номером 16:16:000000:9707 с сохранением исходного земельного участка в измененных границах	Для индивидуального жилищного строительства
:ЗУ123	1002	Образование земельного участка, путем раздела земельного участка с кадастровым номером 16:16:000000:9707 с сохранением исходного земельного участка в измененных границах	Для индивидуального жилищного строительства
:ЗУ124	1010	Образование земельного участка, путем раздела земельного участка с кадастровым номером 16:16:000000:9707 с сохранением исходного земельного участка в измененных границах	Для индивидуального жилищного строительства
:ЗУ125	1008	Образование земельного участка, путем раздела земельного участка с кадастровым номером 16:16:000000:9707 с сохранением исходного земельного участка в измененных границах	Для индивидуального жилищного строительства
:ЗУ126	1009	Образование земельного участка, путем раздела земельного участка с кадастровым номером 16:16:000000:9707 с сохранением исходного земельного участка в измененных границах	Для индивидуального жилищного строительства

Условный номер образуемого земельного участка	Площадь образуемого земельного участка, кв.м.	Способ образования земельного участка	Вид разрешенного использования образуемого земельного участка в соответствии с проектом планировки территории
1	2	3	4
:ЗУ127	1005	Образование земельного участка, путем раздела земельного участка с кадастровым номером 16:16:000000:9707 с сохранением исходного земельного участка в измененных границах	Для индивидуального жилищного строительства
:ЗУ128	1000	Образование земельного участка, путем раздела земельного участка с кадастровым номером 16:16:000000:9707 с сохранением исходного земельного участка в измененных границах	Для индивидуального жилищного строительства
:ЗУ129	1000	Образование земельного участка, путем раздела земельного участка с кадастровым номером 16:16:000000:9707 с сохранением исходного земельного участка в измененных границах	Для индивидуального жилищного строительства
:ЗУ130	1000	Образование земельного участка, путем раздела земельного участка с кадастровым номером 16:16:000000:9707 с сохранением исходного земельного участка в измененных границах	Для индивидуального жилищного строительства
:ЗУ131	1001	Образование земельного участка, путем раздела земельного участка с кадастровым номером 16:16:000000:9707 с сохранением исходного земельного участка в измененных границах	Для индивидуального жилищного строительства

Условный номер образуемого земельного участка	Площадь образуемого земельного участка, кв.м.	Способ образования земельного участка	Вид разрешенного использования образуемого земельного участка в соответствии с проектом планировки территории
1	2	3	4
:ЗУ132	1001	Образование земельного участка, путем раздела земельного участка с кадастровым номером 16:16:000000:9707 с сохранением исходного земельного участка в измененных границах	Для индивидуального жилищного строительства
:ЗУ133	1004	Образование земельного участка, путем раздела земельного участка с кадастровым номером 16:16:000000:9707 с сохранением исходного земельного участка в измененных границах	Для индивидуального жилищного строительства
:ЗУ134	1000	Образование земельного участка, путем раздела земельного участка с кадастровым номером 16:16:000000:9707 с сохранением исходного земельного участка в измененных границах	Для индивидуального жилищного строительства
:ЗУ135	1000	Образование земельного участка, путем раздела земельного участка с кадастровым номером 16:16:000000:9707 с сохранением исходного земельного участка в измененных границах	Для индивидуального жилищного строительства
:ЗУ136	1000	Образование земельного участка, путем раздела земельного участка с кадастровым номером 16:16:000000:9707 с сохранением исходного земельного участка в измененных границах	Для индивидуального жилищного строительства

Условный номер образуемого земельного участка	Площадь образуемого земельного участка, кв.м.	Способ образования земельного участка	Вид разрешенного использования образуемого земельного участка в соответствии с проектом планировки территории
1	2	3	4
:ЗУ137	1000	Образование земельного участка, путем раздела земельного участка с кадастровым номером 16:16:000000:9707 с сохранением исходного земельного участка в измененных границах	Для индивидуального жилищного строительства
:ЗУ138	1000	Образование земельного участка, путем раздела земельного участка с кадастровым номером 16:16:000000:9707 с сохранением исходного земельного участка в измененных границах	Для индивидуального жилищного строительства
:ЗУ139	1000	Образование земельного участка, путем раздела земельного участка с кадастровым номером 16:16:000000:9707 с сохранением исходного земельного участка в измененных границах	Для индивидуального жилищного строительства
:ЗУ140	1000	Образование земельного участка, путем раздела земельного участка с кадастровым номером 16:16:000000:9707 с сохранением исходного земельного участка в измененных границах	Для индивидуального жилищного строительства
:ЗУ141	1000	Образование земельного участка, путем раздела земельного участка с кадастровым номером 16:16:000000:9707 с сохранением исходного земельного участка в измененных границах	Для индивидуального жилищного строительства

Условный номер образуемого земельного участка	Площадь образуемого земельного участка, кв.м.	Способ образования земельного участка	Вид разрешенного использования образуемого земельного участка в соответствии с проектом планировки территории
1	2	3	4
:ЗУ142	1000	Образование земельного участка, путем раздела земельного участка с кадастровым номером 16:16:000000:9707 с сохранением исходного земельного участка в измененных границах	Для индивидуального жилищного строительства
:ЗУ143	1000	Образование земельного участка, путем раздела земельного участка с кадастровым номером 16:16:000000:9707 с сохранением исходного земельного участка в измененных границах	Для индивидуального жилищного строительства
:ЗУ144	1000	Образование земельного участка, путем раздела земельного участка с кадастровым номером 16:16:000000:9707 с сохранением исходного земельного участка в измененных границах	Для индивидуального жилищного строительства
:ЗУ145	1000	Образование земельного участка, путем раздела земельного участка с кадастровым номером 16:16:000000:9707 с сохранением исходного земельного участка в измененных границах	Для индивидуального жилищного строительства
:ЗУ146	1000	Образование земельного участка, путем раздела земельного участка с кадастровым номером 16:16:000000:9707 с сохранением исходного земельного участка в измененных границах	Для индивидуального жилищного строительства

Условный номер образуемого земельного участка	Площадь образуемого земельного участка, кв.м.	Способ образования земельного участка	Вид разрешенного использования образуемого земельного участка в соответствии с проектом планировки территории
1	2	3	4
:ЗУ147	1000	Образование земельного участка, путем раздела земельного участка с кадастровым номером 16:16:000000:9707 с сохранением исходного земельного участка в измененных границах	Для индивидуального жилищного строительства
:ЗУ148	1000	Образование земельного участка, путем раздела земельного участка с кадастровым номером 16:16:000000:9707 с сохранением исходного земельного участка в измененных границах	Для индивидуального жилищного строительства
:ЗУ149	1000	Образование земельного участка, путем раздела земельного участка с кадастровым номером 16:16:000000:9707 с сохранением исходного земельного участка в измененных границах	Для индивидуального жилищного строительства
:ЗУ150	1000	Образование земельного участка, путем раздела земельного участка с кадастровым номером 16:16:000000:9707 с сохранением исходного земельного участка в измененных границах	Для индивидуального жилищного строительства
:ЗУ151	1000	Образование земельного участка, путем раздела земельного участка с кадастровым номером 16:16:000000:9707 с сохранением исходного земельного участка в измененных границах	Для индивидуального жилищного строительства

Условный номер образуемого земельного участка	Площадь образуемого земельного участка, кв.м.	Способ образования земельного участка	Вид разрешенного использования образуемого земельного участка в соответствии с проектом планировки территории
1	2	3	4
:ЗУ152	1000	Образование земельного участка, путем раздела земельного участка с кадастровым номером 16:16:000000:9707 с сохранением исходного земельного участка в измененных границах	Для индивидуального жилищного строительства
:ЗУ153	1000	Образование земельного участка, путем раздела земельного участка с кадастровым номером 16:16:000000:9707 с сохранением исходного земельного участка в измененных границах	Для индивидуального жилищного строительства
:ЗУ154	1000	Образование земельного участка, путем раздела земельного участка с кадастровым номером 16:16:000000:9707 с сохранением исходного земельного участка в измененных границах	Для индивидуального жилищного строительства
:ЗУ155	1000	Образование земельного участка, путем раздела земельного участка с кадастровым номером 16:16:000000:9707 с сохранением исходного земельного участка в измененных границах	Для индивидуального жилищного строительства
:ЗУ156	1000	Образование земельного участка, путем раздела земельного участка с кадастровым номером 16:16:000000:9707 с сохранением исходного земельного участка в измененных границах	Для индивидуального жилищного строительства

Условный номер образуемого земельного участка	Площадь образуемого земельного участка, кв.м.	Способ образования земельного участка	Вид разрешенного использования образуемого земельного участка в соответствии с проектом планировки территории
1	2	3	4
:ЗУ158	1000	Образование земельного участка, путем раздела земельного участка с кадастровым номером 16:16:000000:9707 с сохранением исходного земельного участка в измененных границах	Для индивидуального жилищного строительства
:ЗУ159	1000	Образование земельного участка, путем раздела земельного участка с кадастровым номером 16:16:000000:9707 с сохранением исходного земельного участка в измененных границах	Для индивидуального жилищного строительства
:ЗУ160	1000	Образование земельного участка, путем раздела земельного участка с кадастровым номером 16:16:000000:9707 с сохранением исходного земельного участка в измененных границах	Для индивидуального жилищного строительства
:ЗУ161	1000	Образование земельного участка, путем раздела земельного участка с кадастровым номером 16:16:000000:9707 с сохранением исходного земельного участка в измененных границах	Для индивидуального жилищного строительства
:ЗУ162	1000	Образование земельного участка, путем раздела земельного участка с кадастровым номером 16:16:000000:9707 с сохранением исходного земельного участка в измененных границах	Для индивидуального жилищного строительства

Условный номер образуемого земельного участка	Площадь образуемого земельного участка, кв.м.	Способ образования земельного участка	Вид разрешенного использования образуемого земельного участка в соответствии с проектом планировки территории
1	2	3	4
:ЗУ163	1000	Образование земельного участка, путем раздела земельного участка с кадастровым номером 16:16:000000:9707 с сохранением исходного земельного участка в измененных границах	Для индивидуального жилищного строительства
:ЗУ164	1000	Образование земельного участка, путем раздела земельного участка с кадастровым номером 16:16:000000:9707 с сохранением исходного земельного участка в измененных границах	Для индивидуального жилищного строительства
:ЗУ165	1000	Образование земельного участка, путем раздела земельного участка с кадастровым номером 16:16:000000:9707 с сохранением исходного земельного участка в измененных границах	Для индивидуального жилищного строительства
:ЗУ166	1000	Образование земельного участка, путем раздела земельного участка с кадастровым номером 16:16:000000:9707 с сохранением исходного земельного участка в измененных границах	Для индивидуального жилищного строительства
:ЗУ167	1000	Образование земельного участка, путем раздела земельного участка с кадастровым номером 16:16:000000:9707 с сохранением исходного земельного участка в измененных границах	Для индивидуального жилищного строительства

Условный номер образуемого земельного участка	Площадь образуемого земельного участка, кв.м.	Способ образования земельного участка	Вид разрешенного использования образуемого земельного участка в соответствии с проектом планировки территории
1	2	3	4
:ЗУ168	1000	Образование земельного участка, путем раздела земельного участка с кадастровым номером 16:16:000000:9707 с сохранением исходного земельного участка в измененных границах	Для индивидуального жилищного строительства
:ЗУ169	1000	Образование земельного участка, путем раздела земельного участка с кадастровым номером 16:16:000000:9707 с сохранением исходного земельного участка в измененных границах	Для индивидуального жилищного строительства
:ЗУ170	1000	Образование земельного участка, путем раздела земельного участка с кадастровым номером 16:16:000000:9707 с сохранением исходного земельного участка в измененных границах	Для индивидуального жилищного строительства
:ЗУ171	1000	Образование земельного участка, путем раздела земельного участка с кадастровым номером 16:16:000000:9707 с сохранением исходного земельного участка в измененных границах	Для индивидуального жилищного строительства
:ЗУ172	1000	Образование земельного участка, путем раздела земельного участка с кадастровым номером 16:16:000000:9707 с сохранением исходного земельного участка в измененных границах	Для индивидуального жилищного строительства

Условный номер образуемого земельного участка	Площадь образуемого земельного участка, кв.м.	Способ образования земельного участка	Вид разрешенного использования образуемого земельного участка в соответствии с проектом планировки территории
1	2	3	4
:ЗУ173	1000	Образование земельного участка, путем раздела земельного участка с кадастровым номером 16:16:000000:9707 с сохранением исходного земельного участка в измененных границах	Для индивидуального жилищного строительства
:ЗУ174	1000	Образование земельного участка, путем раздела земельного участка с кадастровым номером 16:16:000000:9707 с сохранением исходного земельного участка в измененных границах	Для индивидуального жилищного строительства
:ЗУ175	1000	Образование земельного участка, путем раздела земельного участка с кадастровым номером 16:16:000000:9707 с сохранением исходного земельного участка в измененных границах	Для индивидуального жилищного строительства
:ЗУ176	1000	Образование земельного участка, путем раздела земельного участка с кадастровым номером 16:16:000000:9707 с сохранением исходного земельного участка в измененных границах	Для индивидуального жилищного строительства
:ЗУ177	1000	Образование земельного участка, путем раздела земельного участка с кадастровым номером 16:16:000000:9707 с сохранением исходного земельного участка в измененных границах	Для индивидуального жилищного строительства

Условный номер образуемого земельного участка	Площадь образуемого земельного участка, кв.м.	Способ образования земельного участка	Вид разрешенного использования образуемого земельного участка в соответствии с проектом планировки территории
1	2	3	4
:ЗУ178	1000	Образование земельного участка, путем раздела земельного участка с кадастровым номером 16:16:000000:9707 с сохранением исходного земельного участка в измененных границах	Для индивидуального жилищного строительства
:ЗУ179	1000	Образование земельного участка, путем раздела земельного участка с кадастровым номером 16:16:000000:9707 с сохранением исходного земельного участка в измененных границах	Для индивидуального жилищного строительства
:ЗУ180	1000	Образование земельного участка, путем раздела земельного участка с кадастровым номером 16:16:000000:9707 с сохранением исходного земельного участка в измененных границах	Для индивидуального жилищного строительства
:ЗУ181	1000	Образование земельного участка, путем раздела земельного участка с кадастровым номером 16:16:000000:9707 с сохранением исходного земельного участка в измененных границах	Для индивидуального жилищного строительства
:ЗУ182	1000	Образование земельного участка, путем раздела земельного участка с кадастровым номером 16:16:000000:9707 с сохранением исходного земельного участка в измененных границах	Для индивидуального жилищного строительства

Условный номер образуемого земельного участка	Площадь образуемого земельного участка, кв.м.	Способ образования земельного участка	Вид разрешенного использования образуемого земельного участка в соответствии с проектом планировки территории
1	2	3	4
:ЗУ183	1000	Образование земельного участка, путем раздела земельного участка с кадастровым номером 16:16:000000:9707 с сохранением исходного земельного участка в измененных границах	Для индивидуального жилищного строительства
:ЗУ184	1000	Образование земельного участка, путем раздела земельного участка с кадастровым номером 16:16:000000:9707 с сохранением исходного земельного участка в измененных границах	Для индивидуального жилищного строительства
:ЗУ185	1000	Образование земельного участка, путем раздела земельного участка с кадастровым номером 16:16:000000:9707 с сохранением исходного земельного участка в измененных границах	Для индивидуального жилищного строительства
:ЗУ186	1000	Образование земельного участка, путем раздела земельного участка с кадастровым номером 16:16:000000:9707 с сохранением исходного земельного участка в измененных границах	Для индивидуального жилищного строительства
:ЗУ187	1000	Образование земельного участка, путем раздела земельного участка с кадастровым номером 16:16:000000:9707 с сохранением исходного земельного участка в измененных границах	Для индивидуального жилищного строительства

Условный номер образуемого земельного участка	Площадь образуемого земельного участка, кв.м.	Способ образования земельного участка	Вид разрешенного использования образуемого земельного участка в соответствии с проектом планировки территории
1	2	3	4
:ЗУ188	1000	Образование земельного участка, путем раздела земельного участка с кадастровым номером 16:16:000000:9707 с сохранением исходного земельного участка в измененных границах	Для индивидуального жилищного строительства
:ЗУ189	1000	Образование земельного участка, путем раздела земельного участка с кадастровым номером 16:16:000000:9707 с сохранением исходного земельного участка в измененных границах	Для индивидуального жилищного строительства
:ЗУ190	1000	Образование земельного участка, путем раздела земельного участка с кадастровым номером 16:16:000000:9707 с сохранением исходного земельного участка в измененных границах	Для индивидуального жилищного строительства
:ЗУ191	1000	Образование земельного участка, путем раздела земельного участка с кадастровым номером 16:16:000000:9707 с сохранением исходного земельного участка в измененных границах	Для индивидуального жилищного строительства
:ЗУ192	1000	Образование земельного участка, путем раздела земельного участка с кадастровым номером 16:16:000000:9707 с сохранением исходного земельного участка в измененных границах	Для индивидуального жилищного строительства

Условный номер образуемого земельного участка	Площадь образуемого земельного участка, кв.м.	Способ образования земельного участка	Вид разрешенного использования образуемого земельного участка в соответствии с проектом планировки территории
1	2	3	4
:ЗУ193	1000	Образование земельного участка, путем раздела земельного участка с кадастровым номером 16:16:000000:9707 с сохранением исходного земельного участка в измененных границах	Для индивидуального жилищного строительства
:ЗУ194	1000	Образование земельного участка, путем раздела земельного участка с кадастровым номером 16:16:000000:9707 с сохранением исходного земельного участка в измененных границах	Для индивидуального жилищного строительства
:ЗУ195	1000	Образование земельного участка, путем раздела земельного участка с кадастровым номером 16:16:000000:9707 с сохранением исходного земельного участка в измененных границах	Для индивидуального жилищного строительства
:ЗУ196	1000	Образование земельного участка, путем раздела земельного участка с кадастровым номером 16:16:000000:9707 с сохранением исходного земельного участка в измененных границах	Для индивидуального жилищного строительства
:ЗУ197	1000	Образование земельного участка, путем раздела земельного участка с кадастровым номером 16:16:000000:9707 с сохранением исходного земельного участка в измененных границах	Для индивидуального жилищного строительства

Условный номер образуемого земельного участка	Площадь образуемого земельного участка, кв.м.	Способ образования земельного участка	Вид разрешенного использования образуемого земельного участка в соответствии с проектом планировки территории
1	2	3	4
:ЗУ198	1000	Образование земельного участка, путем раздела земельного участка с кадастровым номером 16:16:000000:9707 с сохранением исходного земельного участка в измененных границах	Для индивидуального жилищного строительства
:ЗУ199	1000	Образование земельного участка, путем раздела земельного участка с кадастровым номером 16:16:000000:9707 с сохранением исходного земельного участка в измененных границах	Для индивидуального жилищного строительства
:ЗУ200	1000	Образование земельного участка, путем раздела земельного участка с кадастровым номером 16:16:000000:9707 с сохранением исходного земельного участка в измененных границах	Для индивидуального жилищного строительства
:ЗУ201	1000	Образование земельного участка, путем раздела земельного участка с кадастровым номером 16:16:000000:9707 с сохранением исходного земельного участка в измененных границах	Для индивидуального жилищного строительства
:ЗУ202	1000	Образование земельного участка, путем раздела земельного участка с кадастровым номером 16:16:000000:9707 с сохранением исходного земельного участка в измененных границах	Для индивидуального жилищного строительства

Условный номер образуемого земельного участка	Площадь образуемого земельного участка, кв.м.	Способ образования земельного участка	Вид разрешенного использования образуемого земельного участка в соответствии с проектом планировки территории
1	2	3	4
:ЗУ203	1000	Образование земельного участка, путем раздела земельного участка с кадастровым номером 16:16:000000:9707 с сохранением исходного земельного участка в измененных границах	Для индивидуального жилищного строительства
:ЗУ204	1000	Образование земельного участка, путем раздела земельного участка с кадастровым номером 16:16:000000:9707 с сохранением исходного земельного участка в измененных границах	Для индивидуального жилищного строительства
:ЗУ205	1000	Образование земельного участка, путем раздела земельного участка с кадастровым номером 16:16:000000:9707 с сохранением исходного земельного участка в измененных границах	Для индивидуального жилищного строительства
:ЗУ206	1000	Образование земельного участка, путем раздела земельного участка с кадастровым номером 16:16:000000:9707 с сохранением исходного земельного участка в измененных границах	Для индивидуального жилищного строительства
:ЗУ207	1000	Образование земельного участка, путем раздела земельного участка с кадастровым номером 16:16:000000:9707 с сохранением исходного земельного участка в измененных границах	Для индивидуального жилищного строительства

Условный номер образуемого земельного участка	Площадь образуемого земельного участка, кв.м.	Способ образования земельного участка	Вид разрешенного использования образуемого земельного участка в соответствии с проектом планировки территории
1	2	3	4
:ЗУ208	1000	Образование земельного участка, путем раздела земельного участка с кадастровым номером 16:16:000000:9707 с сохранением исходного земельного участка в измененных границах	Для индивидуального жилищного строительства
:ЗУ209	1000	Образование земельного участка, путем раздела земельного участка с кадастровым номером 16:16:000000:9707 с сохранением исходного земельного участка в измененных границах	Для индивидуального жилищного строительства
:ЗУ210	1000	Образование земельного участка, путем раздела земельного участка с кадастровым номером 16:16:000000:9707 с сохранением исходного земельного участка в измененных границах	Для индивидуального жилищного строительства
:ЗУ211	1000	Образование земельного участка, путем раздела земельного участка с кадастровым номером 16:16:000000:9707 с сохранением исходного земельного участка в измененных границах	Для индивидуального жилищного строительства
:ЗУ212	1000	Образование земельного участка, путем раздела земельного участка с кадастровым номером 16:16:000000:9707 с сохранением исходного земельного участка в измененных границах	Для индивидуального жилищного строительства

Условный номер образуемого земельного участка	Площадь образуемого земельного участка, кв.м.	Способ образования земельного участка	Вид разрешенного использования образуемого земельного участка в соответствии с проектом планировки территории
1	2	3	4
:ЗУ213	1000	Образование земельного участка, путем раздела земельного участка с кадастровым номером 16:16:000000:9707 с сохранением исходного земельного участка в измененных границах	Для индивидуального жилищного строительства
:ЗУ214	1000	Образование земельного участка, путем раздела земельного участка с кадастровым номером 16:16:000000:9707 с сохранением исходного земельного участка в измененных границах	Для индивидуального жилищного строительства
:ЗУ215	1009	Образование земельного участка, путем раздела земельного участка с кадастровым номером 16:16:000000:9707 с сохранением исходного земельного участка в измененных границах	Для индивидуального жилищного строительства
:ЗУ216	1004	Образование земельного участка, путем раздела земельного участка с кадастровым номером 16:16:000000:9707 с сохранением исходного земельного участка в измененных границах	Для индивидуального жилищного строительства
:ЗУ217	1005	Образование земельного участка, путем раздела земельного участка с кадастровым номером 16:16:000000:9707 с сохранением исходного земельного участка в измененных границах	Для индивидуального жилищного строительства

Условный номер образуемого земельного участка	Площадь образуемого земельного участка, кв.м.	Способ образования земельного участка	Вид разрешенного использования образуемого земельного участка в соответствии с проектом планировки территории
1	2	3	4
:3У218	1001	Образование земельного участка, путем раздела земельного участка с кадастровым номером 16:16:000000:9707 с сохранением исходного земельного участка в измененных границах	Для индивидуального жилищного строительства
:3У219	1007	Образование земельного участка, путем раздела земельного участка с кадастровым номером 16:16:000000:9707 с сохранением исходного земельного участка в измененных границах	Для индивидуального жилищного строительства
:3У220	1001	Образование земельного участка, путем раздела земельного участка с кадастровым номером 16:16:000000:9707 с сохранением исходного земельного участка в измененных границах	Для индивидуального жилищного строительства
:3У221	1009	Образование земельного участка, путем раздела земельного участка с кадастровым номером 16:16:000000:9707 с сохранением исходного земельного участка в измененных границах	Для индивидуального жилищного строительства
:3У222	1008	Образование земельного участка, путем раздела земельного участка с кадастровым номером 16:16:000000:9707 с сохранением исходного земельного участка в измененных границах	Для индивидуального жилищного строительства

Условный номер образуемого земельного участка	Площадь образуемого земельного участка, кв.м.	Способ образования земельного участка	Вид разрешенного использования образуемого земельного участка в соответствии с проектом планировки территории
1	2	3	4
:3У223	1003	Образование земельного участка, путем раздела земельного участка с кадастровым номером 16:16:000000:9707 с сохранением исходного земельного участка в измененных границах	Для индивидуального жилищного строительства
:3У224	1004	Образование земельного участка, путем раздела земельного участка с кадастровым номером 16:16:000000:9707 с сохранением исходного земельного участка в измененных границах	Для индивидуального жилищного строительства
:3У225	1005	Образование земельного участка, путем раздела земельного участка с кадастровым номером 16:16:000000:9707 с сохранением исходного земельного участка в измененных границах	Для индивидуального жилищного строительства
:3У226	1002	Образование земельного участка, путем раздела земельного участка с кадастровым номером 16:16:000000:9707 с сохранением исходного земельного участка в измененных границах	Для индивидуального жилищного строительства
:3У227	1003	Образование земельного участка, путем раздела земельного участка с кадастровым номером 16:16:000000:9707 с сохранением исходного земельного участка в измененных границах	Для индивидуального жилищного строительства

Условный номер образуемого земельного участка	Площадь образуемого земельного участка, кв.м.	Способ образования земельного участка	Вид разрешенного использования образуемого земельного участка в соответствии с проектом планировки территории
1	2	3	4
:ЗУ228	1006	Образование земельного участка, путем раздела земельного участка с кадастровым номером 16:16:000000:9707 с сохранением исходного земельного участка в измененных границах	Для индивидуального жилищного строительства
:ЗУ229	1003	Образование земельного участка, путем раздела земельного участка с кадастровым номером 16:16:000000:9707 с сохранением исходного земельного участка в измененных границах	Для индивидуального жилищного строительства
:ЗУ230	1009	Образование земельного участка, путем раздела земельного участка с кадастровым номером 16:16:000000:9707 с сохранением исходного земельного участка в измененных границах	Для индивидуального жилищного строительства
:ЗУ231	1005	Образование земельного участка, путем раздела земельного участка с кадастровым номером 16:16:000000:9707 с сохранением исходного земельного участка в измененных границах	Для индивидуального жилищного строительства
:ЗУ232	1007	Образование земельного участка, путем раздела земельного участка с кадастровым номером 16:16:000000:9707 с сохранением исходного земельного участка в измененных границах	Для индивидуального жилищного строительства

Условный номер образуемого земельного участка	Площадь образуемого земельного участка, кв.м.	Способ образования земельного участка	Вид разрешенного использования образуемого земельного участка в соответствии с проектом планировки территории
1	2	3	4
:ЗУ233	1002	Образование земельного участка, путем раздела земельного участка с кадастровым номером 16:16:000000:9707 с сохранением исходного земельного участка в измененных границах	Для индивидуального жилищного строительства
:ЗУ234	1001	Образование земельного участка, путем раздела земельного участка с кадастровым номером 16:16:000000:9707 с сохранением исходного земельного участка в измененных границах	Для индивидуального жилищного строительства
:ЗУ235	1001	Образование земельного участка, путем раздела земельного участка с кадастровым номером 16:16:000000:9707 с сохранением исходного земельного участка в измененных границах	Для индивидуального жилищного строительства
:ЗУ236	1004	Образование земельного участка, путем раздела земельного участка с кадастровым номером 16:16:000000:9707 с сохранением исходного земельного участка в измененных границах	Для индивидуального жилищного строительства
:ЗУ237	1007	Образование земельного участка, путем раздела земельного участка с кадастровым номером 16:16:000000:9707 с сохранением исходного земельного участка в измененных границах	Для индивидуального жилищного строительства

Условный номер образуемого земельного участка	Площадь образуемого земельного участка, кв.м.	Способ образования земельного участка	Вид разрешенного использования образуемого земельного участка в соответствии с проектом планировки территории
1	2	3	4
:ЗУ238	1000	Образование земельного участка, путем раздела земельного участка с кадастровым номером 16:16:000000:9707 с сохранением исходного земельного участка в измененных границах	Для индивидуального жилищного строительства
:ЗУ239	1001	Образование земельного участка, путем раздела земельного участка с кадастровым номером 16:16:000000:9707 с сохранением исходного земельного участка в измененных границах	Для индивидуального жилищного строительства
:ЗУ240	1007	Образование земельного участка, путем раздела земельного участка с кадастровым номером 16:16:000000:9707 с сохранением исходного земельного участка в измененных границах	Для индивидуального жилищного строительства
:ЗУ241	1006	Образование земельного участка, путем раздела земельного участка с кадастровым номером 16:16:000000:9707 с сохранением исходного земельного участка в измененных границах	Для индивидуального жилищного строительства
:ЗУ242	1003	Образование земельного участка, путем раздела земельного участка с кадастровым номером 16:16:000000:9707 с сохранением исходного земельного участка в измененных границах	Для индивидуального жилищного строительства

Условный номер образуемого земельного участка	Площадь образуемого земельного участка, кв.м.	Способ образования земельного участка	Вид разрешенного использования образуемого земельного участка в соответствии с проектом планировки территории
1	2	3	4
:ЗУ243	1007	Образование земельного участка, путем раздела земельного участка с кадастровым номером 16:16:000000:9707 с сохранением исходного земельного участка в измененных границах	Для индивидуального жилищного строительства
:ЗУ244	1000	Образование земельного участка, путем раздела земельного участка с кадастровым номером 16:16:000000:9707 с сохранением исходного земельного участка в измененных границах	Для индивидуального жилищного строительства
:ЗУ245	1000	Образование земельного участка, путем раздела земельного участка с кадастровым номером 16:16:000000:9707 с сохранением исходного земельного участка в измененных границах	Для индивидуального жилищного строительства
:ЗУ246	1000	Образование земельного участка, путем раздела земельного участка с кадастровым номером 16:16:000000:9707 с сохранением исходного земельного участка в измененных границах	Для индивидуального жилищного строительства
:ЗУ247	1000	Образование земельного участка, путем раздела земельного участка с кадастровым номером 16:16:000000:9707 с сохранением исходного земельного участка в измененных границах	Для индивидуального жилищного строительства

Условный номер образуемого земельного участка	Площадь образуемого земельного участка, кв.м.	Способ образования земельного участка	Вид разрешенного использования образуемого земельного участка в соответствии с проектом планировки территории
1	2	3	4
:ЗУ248	1000	Образование земельного участка, путем раздела земельного участка с кадастровым номером 16:16:000000:9707 с сохранением исходного земельного участка в измененных границах	Для индивидуального жилищного строительства
:ЗУ249	1000	Образование земельного участка, путем раздела земельного участка с кадастровым номером 16:16:000000:9707 с сохранением исходного земельного участка в измененных границах	Для индивидуального жилищного строительства
:ЗУ250	1000	Образование земельного участка, путем раздела земельного участка с кадастровым номером 16:16:000000:9707 с сохранением исходного земельного участка в измененных границах	Для индивидуального жилищного строительства
:ЗУ251	1000	Образование земельного участка, путем раздела земельного участка с кадастровым номером 16:16:000000:9707 с сохранением исходного земельного участка в измененных границах	Для индивидуального жилищного строительства
:ЗУ252	1000	Образование земельного участка, путем раздела земельного участка с кадастровым номером 16:16:000000:9707 с сохранением исходного земельного участка в измененных границах	Для индивидуального жилищного строительства

Условный номер образуемого земельного участка	Площадь образуемого земельного участка, кв.м.	Способ образования земельного участка	Вид разрешенного использования образуемого земельного участка в соответствии с проектом планировки территории
1	2	3	4
:3У253	1002	Образование земельного участка, путем раздела земельного участка с кадастровым номером 16:16:000000:9707 с сохранением исходного земельного участка в измененных границах	Для индивидуального жилищного строительства
:3У254	1000	Образование земельного участка, путем раздела земельного участка с кадастровым номером 16:16:000000:9707 с сохранением исходного земельного участка в измененных границах	Для индивидуального жилищного строительства
:3У255	1000	Образование земельного участка, путем раздела земельного участка с кадастровым номером 16:16:000000:9707 с сохранением исходного земельного участка в измененных границах	Для индивидуального жилищного строительства
:3У256	1000	Образование земельного участка, путем раздела земельного участка с кадастровым номером 16:16:000000:9707 с сохранением исходного земельного участка в измененных границах	Для индивидуального жилищного строительства
:3У257	1000	Образование земельного участка, путем раздела земельного участка с кадастровым номером 16:16:000000:9707 с сохранением исходного земельного участка в измененных границах	Для индивидуального жилищного строительства

Условный номер образуемого земельного участка	Площадь образуемого земельного участка, кв.м.	Способ образования земельного участка	Вид разрешенного использования образуемого земельного участка в соответствии с проектом планировки территории
1	2	3	4
:3У258	1000	Образование земельного участка, путем раздела земельного участка с кадастровым номером 16:16:000000:9707 с сохранением исходного земельного участка в измененных границах	Для индивидуального жилищного строительства
:3У259	1000	Образование земельного участка, путем раздела земельного участка с кадастровым номером 16:16:000000:9707 с сохранением исходного земельного участка в измененных границах	Для индивидуального жилищного строительства
:3У260	1000	Образование земельного участка, путем раздела земельного участка с кадастровым номером 16:16:000000:9707 с сохранением исходного земельного участка в измененных границах	Для индивидуального жилищного строительства
:3У261	1000	Образование земельного участка, путем раздела земельного участка с кадастровым номером 16:16:000000:9707 с сохранением исходного земельного участка в измененных границах	Для индивидуального жилищного строительства
:3У262	1000	Образование земельного участка, путем раздела земельного участка с кадастровым номером 16:16:000000:9707 с сохранением исходного земельного участка в измененных границах	Для индивидуального жилищного строительства

Условный номер образуемого земельного участка	Площадь образуемого земельного участка, кв.м.	Способ образования земельного участка	Вид разрешенного использования образуемого земельного участка в соответствии с проектом планировки территории
1	2	3	4
:ЗУ263	1000	Образование земельного участка, путем раздела земельного участка с кадастровым номером 16:16:000000:9707 с сохранением исходного земельного участка в измененных границах	Для индивидуального жилищного строительства
:ЗУ264	1000	Образование земельного участка, путем раздела земельного участка с кадастровым номером 16:16:000000:9707 с сохранением исходного земельного участка в измененных границах	Для индивидуального жилищного строительства
:ЗУ265	1009	Образование земельного участка, путем раздела земельного участка с кадастровым номером 16:16:000000:9707 с сохранением исходного земельного участка в измененных границах	Для индивидуального жилищного строительства
:ЗУ266	1005	Образование земельного участка, путем раздела земельного участка с кадастровым номером 16:16:000000:9707 с сохранением исходного земельного участка в измененных границах	Для индивидуального жилищного строительства
:ЗУ267	1002	Образование земельного участка, путем раздела земельного участка с кадастровым номером 16:16:000000:9707 с сохранением исходного земельного участка в измененных границах	Для индивидуального жилищного строительства

Условный номер образуемого земельного участка	Площадь образуемого земельного участка, кв.м.	Способ образования земельного участка	Вид разрешенного использования образуемого земельного участка в соответствии с проектом планировки территории
1	2	3	4
:3У268	1001	Образование земельного участка, путем раздела земельного участка с кадастровым номером 16:16:000000:9707 с сохранением исходного земельного участка в измененных границах	Для индивидуального жилищного строительства
:3У269	1002	Образование земельного участка, путем раздела земельного участка с кадастровым номером 16:16:000000:9707 с сохранением исходного земельного участка в измененных границах	Для индивидуального жилищного строительства
:3У270	1005	Образование земельного участка, путем раздела земельного участка с кадастровым номером 16:16:000000:9707 с сохранением исходного земельного участка в измененных границах	Для индивидуального жилищного строительства
:3У271	1004	Образование земельного участка, путем раздела земельного участка с кадастровым номером 16:16:000000:9707 с сохранением исходного земельного участка в измененных границах	Для индивидуального жилищного строительства
:3У272	1003	Образование земельного участка, путем раздела земельного участка с кадастровым номером 16:16:000000:9707 с сохранением исходного земельного участка в измененных границах	Для индивидуального жилищного строительства

Условный номер образуемого земельного участка	Площадь образуемого земельного участка, кв.м.	Способ образования земельного участка	Вид разрешенного использования образуемого земельного участка в соответствии с проектом планировки территории
1	2	3	4
:ЗУ273	1007	Образование земельного участка, путем раздела земельного участка с кадастровым номером 16:16:000000:9707 с сохранением исходного земельного участка в измененных границах	Для индивидуального жилищного строительства
:ЗУ274	1008	Образование земельного участка, путем раздела земельного участка с кадастровым номером 16:16:000000:9707 с сохранением исходного земельного участка в измененных границах	Для индивидуального жилищного строительства
:ЗУ275	1005	Образование земельного участка, путем раздела земельного участка с кадастровым номером 16:16:000000:9707 с сохранением исходного земельного участка в измененных границах	Для индивидуального жилищного строительства
:ЗУ276	1007	Образование земельного участка, путем раздела земельного участка с кадастровым номером 16:16:000000:9707 с сохранением исходного земельного участка в измененных границах	Для индивидуального жилищного строительства
:ЗУ277	1004	Образование земельного участка, путем раздела земельного участка с кадастровым номером 16:16:000000:9707 с сохранением исходного земельного участка в измененных границах	Для индивидуального жилищного строительства

Условный номер образуемого земельного участка	Площадь образуемого земельного участка, кв.м.	Способ образования земельного участка	Вид разрешенного использования образуемого земельного участка в соответствии с проектом планировки территории
1	2	3	4
:ЗУ278	1002	Образование земельного участка, путем раздела земельного участка с кадастровым номером 16:16:000000:9707 с сохранением исходного земельного участка в измененных границах	Для индивидуального жилищного строительства
:ЗУ279	1002	Образование земельного участка, путем раздела земельного участка с кадастровым номером 16:16:000000:9707 с сохранением исходного земельного участка в измененных границах	Для индивидуального жилищного строительства
:ЗУ280	1001	Образование земельного участка, путем раздела земельного участка с кадастровым номером 16:16:000000:9707 с сохранением исходного земельного участка в измененных границах	Для индивидуального жилищного строительства
:ЗУ281	1002	Образование земельного участка, путем раздела земельного участка с кадастровым номером 16:16:000000:9707 с сохранением исходного земельного участка в измененных границах	Для индивидуального жилищного строительства
:ЗУ282	1003	Образование земельного участка, путем раздела земельного участка с кадастровым номером 16:16:000000:9707 с сохранением исходного земельного участка в измененных границах	Для индивидуального жилищного строительства

Условный номер образуемого земельного участка	Площадь образуемого земельного участка, кв.м.	Способ образования земельного участка	Вид разрешенного использования образуемого земельного участка в соответствии с проектом планировки территории
1	2	3	4
:ЗУ283	1003	Образование земельного участка, путем раздела земельного участка с кадастровым номером 16:16:000000:9707 с сохранением исходного земельного участка в измененных границах	Для индивидуального жилищного строительства
:ЗУ284	1003	Образование земельного участка, путем раздела земельного участка с кадастровым номером 16:16:000000:9707 с сохранением исходного земельного участка в измененных границах	Для индивидуального жилищного строительства
:ЗУ285	1003	Образование земельного участка, путем раздела земельного участка с кадастровым номером 16:16:000000:9707 с сохранением исходного земельного участка в измененных границах	Для индивидуального жилищного строительства
:ЗУ286	1004	Образование земельного участка, путем раздела земельного участка с кадастровым номером 16:16:000000:9707 с сохранением исходного земельного участка в измененных границах	Для индивидуального жилищного строительства
:ЗУ287	1000	Образование земельного участка, путем раздела земельного участка с кадастровым номером 16:16:000000:9707 с сохранением исходного земельного участка в измененных границах	Для индивидуального жилищного строительства

Условный номер образуемого земельного участка	Площадь образуемого земельного участка, кв.м.	Способ образования земельного участка	Вид разрешенного использования образуемого земельного участка в соответствии с проектом планировки территории
1	2	3	4
:3У288	1000	Образование земельного участка, путем раздела земельного участка с кадастровым номером 16:16:000000:9707 с сохранением исходного земельного участка в измененных границах	Для индивидуального жилищного строительства
:3У289	1000	Образование земельного участка, путем раздела земельного участка с кадастровым номером 16:16:000000:9707 с сохранением исходного земельного участка в измененных границах	Для индивидуального жилищного строительства
:3У290	1000	Образование земельного участка, путем раздела земельного участка с кадастровым номером 16:16:000000:9707 с сохранением исходного земельного участка в измененных границах	Для индивидуального жилищного строительства
:3У291	1000	Образование земельного участка, путем раздела земельного участка с кадастровым номером 16:16:000000:9707 с сохранением исходного земельного участка в измененных границах	Для индивидуального жилищного строительства
:3У292	1000	Образование земельного участка, путем раздела земельного участка с кадастровым номером 16:16:000000:9707 с сохранением исходного земельного участка в измененных границах	Для индивидуального жилищного строительства

Условный номер образуемого земельного участка	Площадь образуемого земельного участка, кв.м.	Способ образования земельного участка	Вид разрешенного использования образуемого земельного участка в соответствии с проектом планировки территории
1	2	3	4
:ЗУ293	1000	Образование земельного участка, путем раздела земельного участка с кадастровым номером 16:16:000000:9707 с сохранением исходного земельного участка в измененных границах	Для индивидуального жилищного строительства
:ЗУ294	1000	Образование земельного участка, путем раздела земельного участка с кадастровым номером 16:16:000000:9707 с сохранением исходного земельного участка в измененных границах	Для индивидуального жилищного строительства
:ЗУ295	1000	Образование земельного участка, путем раздела земельного участка с кадастровым номером 16:16:000000:9707 с сохранением исходного земельного участка в измененных границах	Для индивидуального жилищного строительства
:ЗУ296	1000	Образование земельного участка, путем раздела земельного участка с кадастровым номером 16:16:000000:9707 с сохранением исходного земельного участка в измененных границах	Для индивидуального жилищного строительства
:ЗУ297	1000	Образование земельного участка, путем раздела земельного участка с кадастровым номером 16:16:000000:9707 с сохранением исходного земельного участка в измененных границах	Для индивидуального жилищного строительства

Условный номер образуемого земельного участка	Площадь образуемого земельного участка, кв.м.	Способ образования земельного участка	Вид разрешенного использования образуемого земельного участка в соответствии с проектом планировки территории
1	2	3	4
:ЗУ298	1000	Образование земельного участка, путем раздела земельного участка с кадастровым номером 16:16:000000:9707 с сохранением исходного земельного участка в измененных границах	Для индивидуального жилищного строительства
:ЗУ299	1000	Образование земельного участка, путем раздела земельного участка с кадастровым номером 16:16:000000:9707 с сохранением исходного земельного участка в измененных границах	Для индивидуального жилищного строительства
:ЗУ300	1000	Образование земельного участка, путем раздела земельного участка с кадастровым номером 16:16:000000:9707 с сохранением исходного земельного участка в измененных границах	Для индивидуального жилищного строительства
:ЗУ301	1000	Образование земельного участка, путем раздела земельного участка с кадастровым номером 16:16:000000:9707 с сохранением исходного земельного участка в измененных границах	Для индивидуального жилищного строительства
:ЗУ302	1000	Образование земельного участка, путем раздела земельного участка с кадастровым номером 16:16:000000:9707 с сохранением исходного земельного участка в измененных границах	Для индивидуального жилищного строительства

Условный номер образуемого земельного участка	Площадь образуемого земельного участка, кв.м.	Способ образования земельного участка	Вид разрешенного использования образуемого земельного участка в соответствии с проектом планировки территории
1	2	3	4
:ЗУ303	1000	Образование земельного участка, путем раздела земельного участка с кадастровым номером 16:16:000000:9707 с сохранением исходного земельного участка в измененных границах	Для индивидуального жилищного строительства
:ЗУ304	1000	Образование земельного участка, путем раздела земельного участка с кадастровым номером 16:16:000000:9707 с сохранением исходного земельного участка в измененных границах	Для индивидуального жилищного строительства
:ЗУ305	1000	Образование земельного участка, путем раздела земельного участка с кадастровым номером 16:16:000000:9707 с сохранением исходного земельного участка в измененных границах	Для индивидуального жилищного строительства
:ЗУ306	1000	Образование земельного участка, путем раздела земельного участка с кадастровым номером 16:16:000000:9707 с сохранением исходного земельного участка в измененных границах	Для индивидуального жилищного строительства
:ЗУ307	1000	Образование земельного участка, путем раздела земельного участка с кадастровым номером 16:16:000000:9707 с сохранением исходного земельного участка в измененных границах	Для индивидуального жилищного строительства

Условный номер образуемого земельного участка	Площадь образуемого земельного участка, кв.м.	Способ образования земельного участка	Вид разрешенного использования образуемого земельного участка в соответствии с проектом планировки территории
1	2	3	4
:ЗУ308	1000	Образование земельного участка, путем раздела земельного участка с кадастровым номером 16:16:000000:9707 с сохранением исходного земельного участка в измененных границах	Для индивидуального жилищного строительства
:ЗУ309	1000	Образование земельного участка, путем раздела земельного участка с кадастровым номером 16:16:000000:9707 с сохранением исходного земельного участка в измененных границах	Для индивидуального жилищного строительства
:ЗУ310	1000	Образование земельного участка, путем раздела земельного участка с кадастровым номером 16:16:000000:9707 с сохранением исходного земельного участка в измененных границах	Для индивидуального жилищного строительства
:ЗУ311	1000	Образование земельного участка, путем раздела земельного участка с кадастровым номером 16:16:000000:9707 с сохранением исходного земельного участка в измененных границах	Для индивидуального жилищного строительства
:ЗУ312	1000	Образование земельного участка, путем раздела земельного участка с кадастровым номером 16:16:000000:9707 с сохранением исходного земельного участка в измененных границах	Для индивидуального жилищного строительства

Условный номер образуемого земельного участка	Площадь образуемого земельного участка, кв.м.	Способ образования земельного участка	Вид разрешенного использования образуемого земельного участка в соответствии с проектом планировки территории
1	2	3	4
:ЗУ313	1000	Образование земельного участка, путем раздела земельного участка с кадастровым номером 16:16:000000:9707 с сохранением исходного земельного участка в измененных границах	Для индивидуального жилищного строительства
:ЗУ314	1000	Образование земельного участка, путем раздела земельного участка с кадастровым номером 16:16:000000:9707 с сохранением исходного земельного участка в измененных границах	Для индивидуального жилищного строительства
:ЗУ315	1000	Образование земельного участка, путем раздела земельного участка с кадастровым номером 16:16:000000:9707 с сохранением исходного земельного участка в измененных границах	Для индивидуального жилищного строительства
:ЗУ316	1000	Образование земельного участка, путем раздела земельного участка с кадастровым номером 16:16:000000:9707 с сохранением исходного земельного участка в измененных границах	Для индивидуального жилищного строительства
:ЗУ317	1000	Образование земельного участка, путем раздела земельного участка с кадастровым номером 16:16:000000:9707 с сохранением исходного земельного участка в измененных границах	Для индивидуального жилищного строительства

Условный номер образуемого земельного участка	Площадь образуемого земельного участка, кв.м.	Способ образования земельного участка	Вид разрешенного использования образуемого земельного участка в соответствии с проектом планировки территории
1	2	3	4
:ЗУ318	1000	Образование земельного участка, путем раздела земельного участка с кадастровым номером 16:16:000000:9707 с сохранением исходного земельного участка в измененных границах	Для индивидуального жилищного строительства
:ЗУ319	1000	Образование земельного участка, путем раздела земельного участка с кадастровым номером 16:16:000000:9707 с сохранением исходного земельного участка в измененных границах	Для индивидуального жилищного строительства
:ЗУ320	1000	Образование земельного участка, путем раздела земельного участка с кадастровым номером 16:16:000000:9707 с сохранением исходного земельного участка в измененных границах	Для индивидуального жилищного строительства
:ЗУ321	1000	Образование земельного участка, путем раздела земельного участка с кадастровым номером 16:16:000000:9707 с сохранением исходного земельного участка в измененных границах	Для индивидуального жилищного строительства
:ЗУ322	1000	Образование земельного участка, путем раздела земельного участка с кадастровым номером 16:16:000000:9707 с сохранением исходного земельного участка в измененных границах	Для индивидуального жилищного строительства

Условный номер образуемого земельного участка	Площадь образуемого земельного участка, кв.м.	Способ образования земельного участка	Вид разрешенного использования образуемого земельного участка в соответствии с проектом планировки территории
1	2	3	4
:ЗУ323	1000	Образование земельного участка, путем раздела земельного участка с кадастровым номером 16:16:000000:9707 с сохранением исходного земельного участка в измененных границах	Для индивидуального жилищного строительства
:ЗУ324	1000	Образование земельного участка, путем раздела земельного участка с кадастровым номером 16:16:000000:9707 с сохранением исходного земельного участка в измененных границах	Для индивидуального жилищного строительства
:ЗУ325	1000	Образование земельного участка, путем раздела земельного участка с кадастровым номером 16:16:000000:9707 с сохранением исходного земельного участка в измененных границах	Для индивидуального жилищного строительства
:ЗУ326	1000	Образование земельного участка, путем раздела земельного участка с кадастровым номером 16:16:000000:9707 с сохранением исходного земельного участка в измененных границах	Для индивидуального жилищного строительства
:ЗУ327	1000	Образование земельного участка, путем раздела земельного участка с кадастровым номером 16:16:000000:9707 с сохранением исходного земельного участка в измененных границах	Для индивидуального жилищного строительства

Условный номер образуемого земельного участка	Площадь образуемого земельного участка, кв.м.	Способ образования земельного участка	Вид разрешенного использования образуемого земельного участка в соответствии с проектом планировки территории
1	2	3	4
:ЗУ328	1000	Образование земельного участка, путем раздела земельного участка с кадастровым номером 16:16:000000:9707 с сохранением исходного земельного участка в измененных границах	Для индивидуального жилищного строительства
:ЗУ329	1000	Образование земельного участка, путем раздела земельного участка с кадастровым номером 16:16:000000:9707 с сохранением исходного земельного участка в измененных границах	Для индивидуального жилищного строительства
:ЗУ330	1000	Образование земельного участка, путем раздела земельного участка с кадастровым номером 16:16:000000:9707 с сохранением исходного земельного участка в измененных границах	Для индивидуального жилищного строительства
:ЗУ331	1000	Образование земельного участка, путем раздела земельного участка с кадастровым номером 16:16:000000:9707 с сохранением исходного земельного участка в измененных границах	Для индивидуального жилищного строительства
:ЗУ332	1000	Образование земельного участка, путем раздела земельного участка с кадастровым номером 16:16:000000:9707 с сохранением исходного земельного участка в измененных границах	Для индивидуального жилищного строительства

Условный номер образуемого земельного участка	Площадь образуемого земельного участка, кв.м.	Способ образования земельного участка	Вид разрешенного использования образуемого земельного участка в соответствии с проектом планировки территории
1	2	3	4
:ЗУ333	1000	Образование земельного участка, путем раздела земельного участка с кадастровым номером 16:16:000000:9707 с сохранением исходного земельного участка в измененных границах	Для индивидуального жилищного строительства
:ЗУ334	1000	Образование земельного участка, путем раздела земельного участка с кадастровым номером 16:16:000000:9707 с сохранением исходного земельного участка в измененных границах	Для индивидуального жилищного строительства
:ЗУ335	1000	Образование земельного участка, путем раздела земельного участка с кадастровым номером 16:16:000000:9707 с сохранением исходного земельного участка в измененных границах	Для индивидуального жилищного строительства
:ЗУ336	1000	Образование земельного участка, путем раздела земельного участка с кадастровым номером 16:16:000000:9707 с сохранением исходного земельного участка в измененных границах	Для индивидуального жилищного строительства
:ЗУ337	1000	Образование земельного участка, путем раздела земельного участка с кадастровым номером 16:16:000000:9707 с сохранением исходного земельного участка в измененных границах	Для индивидуального жилищного строительства

Условный номер образуемого земельного участка	Площадь образуемого земельного участка, кв.м.	Способ образования земельного участка	Вид разрешенного использования образуемого земельного участка в соответствии с проектом планировки территории
1	2	3	4
:ЗУ338	1000	Образование земельного участка, путем раздела земельного участка с кадастровым номером 16:16:000000:9707 с сохранением исходного земельного участка в измененных границах	Для индивидуального жилищного строительства
:ЗУ339	1000	Образование земельного участка, путем раздела земельного участка с кадастровым номером 16:16:000000:9707 с сохранением исходного земельного участка в измененных границах	Для индивидуального жилищного строительства
:ЗУ340	1000	Образование земельного участка, путем раздела земельного участка с кадастровым номером 16:16:000000:9707 с сохранением исходного земельного участка в измененных границах	Для индивидуального жилищного строительства
:ЗУ341	1000	Образование земельного участка, путем раздела земельного участка с кадастровым номером 16:16:000000:9707 с сохранением исходного земельного участка в измененных границах	Для индивидуального жилищного строительства
:ЗУ342	1000	Образование земельного участка, путем раздела земельного участка с кадастровым номером 16:16:000000:9707 с сохранением исходного земельного участка в измененных границах	Для индивидуального жилищного строительства

Условный номер образуемого земельного участка	Площадь образуемого земельного участка, кв.м.	Способ образования земельного участка	Вид разрешенного использования образуемого земельного участка в соответствии с проектом планировки территории
1	2	3	4
:ЗУ343	1000	Образование земельного участка, путем раздела земельного участка с кадастровым номером 16:16:000000:9707 с сохранением исходного земельного участка в измененных границах	Для индивидуального жилищного строительства
:ЗУ344	1000	Образование земельного участка, путем раздела земельного участка с кадастровым номером 16:16:000000:9707 с сохранением исходного земельного участка в измененных границах	Для индивидуального жилищного строительства
:ЗУ345	1000	Образование земельного участка, путем раздела земельного участка с кадастровым номером 16:16:000000:9707 с сохранением исходного земельного участка в измененных границах	Для индивидуального жилищного строительства
:ЗУ346	1000	Образование земельного участка, путем раздела земельного участка с кадастровым номером 16:16:000000:9707 с сохранением исходного земельного участка в измененных границах	Для индивидуального жилищного строительства
:ЗУ347	1000	Образование земельного участка, путем раздела земельного участка с кадастровым номером 16:16:000000:9707 с сохранением исходного земельного участка в измененных границах	Для индивидуального жилищного строительства

Условный номер образуемого земельного участка	Площадь образуемого земельного участка, кв.м.	Способ образования земельного участка	Вид разрешенного использования образуемого земельного участка в соответствии с проектом планировки территории
1	2	3	4
:ЗУ348	1000	Образование земельного участка, путем раздела земельного участка с кадастровым номером 16:16:000000:9707 с сохранением исходного земельного участка в измененных границах	Для индивидуального жилищного строительства
:ЗУ349	1000	Образование земельного участка, путем раздела земельного участка с кадастровым номером 16:16:000000:9707 с сохранением исходного земельного участка в измененных границах	Для индивидуального жилищного строительства
:ЗУ350	1000	Образование земельного участка, путем раздела земельного участка с кадастровым номером 16:16:000000:9707 с сохранением исходного земельного участка в измененных границах	Для индивидуального жилищного строительства
:ЗУ351	1000	Образование земельного участка, путем раздела земельного участка с кадастровым номером 16:16:000000:9707 с сохранением исходного земельного участка в измененных границах	Для индивидуального жилищного строительства
:ЗУ352	1000	Образование земельного участка, путем раздела земельного участка с кадастровым номером 16:16:000000:9707 с сохранением исходного земельного участка в измененных границах	Для индивидуального жилищного строительства

Условный номер образуемого земельного участка	Площадь образуемого земельного участка, кв.м.	Способ образования земельного участка	Вид разрешенного использования образуемого земельного участка в соответствии с проектом планировки территории
1	2	3	4
:ЗУ353	1000	Образование земельного участка, путем раздела земельного участка с кадастровым номером 16:16:000000:9707 с сохранением исходного земельного участка в измененных границах	Для индивидуального жилищного строительства
:ЗУ354	1000	Образование земельного участка, путем раздела земельного участка с кадастровым номером 16:16:000000:9707 с сохранением исходного земельного участка в измененных границах	Для индивидуального жилищного строительства
:ЗУ355	1000	Образование земельного участка, путем раздела земельного участка с кадастровым номером 16:16:000000:9707 с сохранением исходного земельного участка в измененных границах	Для индивидуального жилищного строительства
:ЗУ356	1000	Образование земельного участка, путем раздела земельного участка с кадастровым номером 16:16:000000:9707 с сохранением исходного земельного участка в измененных границах	Для индивидуального жилищного строительства
:ЗУ357	1000	Образование земельного участка, путем раздела земельного участка с кадастровым номером 16:16:000000:9707 с сохранением исходного земельного участка в измененных границах	Для индивидуального жилищного строительства

Условный номер образуемого земельного участка	Площадь образуемого земельного участка, кв.м.	Способ образования земельного участка	Вид разрешенного использования образуемого земельного участка в соответствии с проектом планировки территории
1	2	3	4
:ЗУ358	1000	Образование земельного участка, путем раздела земельного участка с кадастровым номером 16:16:000000:9707 с сохранением исходного земельного участка в измененных границах	Для индивидуального жилищного строительства
:ЗУ359	1000	Образование земельного участка, путем раздела земельного участка с кадастровым номером 16:16:000000:9707 с сохранением исходного земельного участка в измененных границах	Для индивидуального жилищного строительства
:ЗУ360	1000	Образование земельного участка, путем раздела земельного участка с кадастровым номером 16:16:000000:9707 с сохранением исходного земельного участка в измененных границах	Для индивидуального жилищного строительства
:ЗУ361	1000	Образование земельного участка, путем раздела земельного участка с кадастровым номером 16:16:000000:9707 с сохранением исходного земельного участка в измененных границах	Для индивидуального жилищного строительства
:ЗУ362	1000	Образование земельного участка, путем раздела земельного участка с кадастровым номером 16:16:000000:9707 с сохранением исходного земельного участка в измененных границах	Для индивидуального жилищного строительства

Условный номер образуемого земельного участка	Площадь образуемого земельного участка, кв.м.	Способ образования земельного участка	Вид разрешенного использования образуемого земельного участка в соответствии с проектом планировки территории
1	2	3	4
:ЗУ363	1000	Образование земельного участка, путем раздела земельного участка с кадастровым номером 16:16:000000:9707 с сохранением исходного земельного участка в измененных границах	Для индивидуального жилищного строительства
:ЗУ364	1002	Образование земельного участка, путем раздела земельного участка с кадастровым номером 16:16:000000:9707 с сохранением исходного земельного участка в измененных границах	Для индивидуального жилищного строительства
:ЗУ365	1000	Образование земельного участка, путем раздела земельного участка с кадастровым номером 16:16:000000:9707 с сохранением исходного земельного участка в измененных границах	Для индивидуального жилищного строительства
:ЗУ366	1000	Образование земельного участка, путем раздела земельного участка с кадастровым номером 16:16:000000:9707 с сохранением исходного земельного участка в измененных границах	Для индивидуального жилищного строительства
:ЗУ367	1000	Образование земельного участка, путем раздела земельного участка с кадастровым номером 16:16:000000:9707 с сохранением исходного земельного участка в измененных границах	Для индивидуального жилищного строительства

Условный номер образуемого земельного участка	Площадь образуемого земельного участка, кв.м.	Способ образования земельного участка	Вид разрешенного использования образуемого земельного участка в соответствии с проектом планировки территории
1	2	3	4
:ЗУ368	1000	Образование земельного участка, путем раздела земельного участка с кадастровым номером 16:16:000000:9707 с сохранением исходного земельного участка в измененных границах	Для индивидуального жилищного строительства
:ЗУ369	1000	Образование земельного участка, путем раздела земельного участка с кадастровым номером 16:16:000000:9707 с сохранением исходного земельного участка в измененных границах	Для индивидуального жилищного строительства
:ЗУ370	1000	Образование земельного участка, путем раздела земельного участка с кадастровым номером 16:16:000000:9707 с сохранением исходного земельного участка в измененных границах	Для индивидуального жилищного строительства
:ЗУ371	1000	Образование земельного участка, путем раздела земельного участка с кадастровым номером 16:16:000000:9707 с сохранением исходного земельного участка в измененных границах	Для индивидуального жилищного строительства
:ЗУ372	1000	Образование земельного участка, путем раздела земельного участка с кадастровым номером 16:16:000000:9707 с сохранением исходного земельного участка в измененных границах	Для индивидуального жилищного строительства

Условный номер образуемого земельного участка	Площадь образуемого земельного участка, кв.м.	Способ образования земельного участка	Вид разрешенного использования образуемого земельного участка в соответствии с проектом планировки территории
1	2	3	4
:ЗУ373	1000	Образование земельного участка, путем раздела земельного участка с кадастровым номером 16:16:000000:9707 с сохранением исходного земельного участка в измененных границах	Для индивидуального жилищного строительства
:ЗУ374	1000	Образование земельного участка, путем раздела земельного участка с кадастровым номером 16:16:000000:9707 с сохранением исходного земельного участка в измененных границах	Для индивидуального жилищного строительства
:ЗУ375	1000	Образование земельного участка, путем раздела земельного участка с кадастровым номером 16:16:000000:9707 с сохранением исходного земельного участка в измененных границах	Для индивидуального жилищного строительства
:ЗУ376	1000	Образование земельного участка, путем раздела земельного участка с кадастровым номером 16:16:000000:9707 с сохранением исходного земельного участка в измененных границах	Для индивидуального жилищного строительства
:ЗУ377	1000	Образование земельного участка, путем раздела земельного участка с кадастровым номером 16:16:000000:9707 с сохранением исходного земельного участка в измененных границах	Для индивидуального жилищного строительства

Условный номер образуемого земельного участка	Площадь образуемого земельного участка, кв.м.	Способ образования земельного участка	Вид разрешенного использования образуемого земельного участка в соответствии с проектом планировки территории
1	2	3	4
:ЗУ378	1000	Образование земельного участка, путем раздела земельного участка с кадастровым номером 16:16:000000:9707 с сохранением исходного земельного участка в измененных границах	Для индивидуального жилищного строительства
:ЗУ379	1000	Образование земельного участка, путем раздела земельного участка с кадастровым номером 16:16:000000:9707 с сохранением исходного земельного участка в измененных границах	Для индивидуального жилищного строительства
:ЗУ380	1000	Образование земельного участка, путем раздела земельного участка с кадастровым номером 16:16:000000:9707 с сохранением исходного земельного участка в измененных границах	Для индивидуального жилищного строительства
:ЗУ381	1000	Образование земельного участка, путем раздела земельного участка с кадастровым номером 16:16:000000:9707 с сохранением исходного земельного участка в измененных границах	Для индивидуального жилищного строительства
:ЗУ382	1000	Образование земельного участка, путем раздела земельного участка с кадастровым номером 16:16:000000:9707 с сохранением исходного земельного участка в измененных границах	Для индивидуального жилищного строительства

Условный номер образуемого земельного участка	Площадь образуемого земельного участка, кв.м.	Способ образования земельного участка	Вид разрешенного использования образуемого земельного участка в соответствии с проектом планировки территории
1	2	3	4
:ЗУ383	1000	Образование земельного участка, путем раздела земельного участка с кадастровым номером 16:16:000000:9707 с сохранением исходного земельного участка в измененных границах	Для индивидуального жилищного строительства
:ЗУ384	1000	Образование земельного участка, путем раздела земельного участка с кадастровым номером 16:16:000000:9707 с сохранением исходного земельного участка в измененных границах	Для индивидуального жилищного строительства
:ЗУ385	1000	Образование земельного участка, путем раздела земельного участка с кадастровым номером 16:16:000000:9707 с сохранением исходного земельного участка в измененных границах	Для индивидуального жилищного строительства
:ЗУ386	1000	Образование земельного участка, путем раздела земельного участка с кадастровым номером 16:16:000000:9707 с сохранением исходного земельного участка в измененных границах	Для индивидуального жилищного строительства
:ЗУ387	1000	Образование земельного участка, путем раздела земельного участка с кадастровым номером 16:16:000000:9707 с сохранением исходного земельного участка в измененных границах	Для индивидуального жилищного строительства

Условный номер образуемого земельного участка	Площадь образуемого земельного участка, кв.м.	Способ образования земельного участка	Вид разрешенного использования образуемого земельного участка в соответствии с проектом планировки территории
1	2	3	4
:ЗУ392	32145	Образование земельного участка, путем раздела земельного участка с кадастровым номером 16:16:000000:9707 с сохранением исходного земельного участка в измененных границах	Площадки для занятий спортом
:ЗУ394	121	Образование земельного участка, путем раздела земельного участка с кадастровым номером 16:16:000000:9707 с сохранением исходного земельного участка в измененных границах	Предоставление коммунальных услуг
:ЗУ395	70	Образование земельного участка, путем раздела земельного участка с кадастровым номером 16:16:000000:9707 с сохранением исходного земельного участка в измененных границах	Предоставление коммунальных услуг
:ЗУ396	6073	Образование земельного участка, путем раздела земельного участка с кадастровым номером 16:16:000000:9707 с сохранением исходного земельного участка в измененных границах	Предоставление коммунальных услуг
:ЗУ397	8573	Образование земельного участка, путем раздела земельного участка с кадастровым номером 16:16:000000:9707 с сохранением	Предоставление коммунальных услуг; Бытовое обслуживание; Амбулаторно-

Условный номер образуемого земельного участка	Площадь образуемого земельного участка, кв.м.	Способ образования земельного участка	Вид разрешенного использования образуемого земельного участка в соответствии с проектом планировки территории
1	2	3	4
		исходного земельного участка в измененных границах	поликлиническое обслуживание; Магазины; Общественное питание
:ЗУ398	7184	Образование земельного участка, путем раздела земельного участка с кадастровым номером 16:16:000000:9707 с сохранением исходного земельного участка в измененных границах	Предоставление коммунальных услуг;Объекты культурно-досуговой деятельности;Общественное управление
:ЗУ399	7882	Образование земельного участка, путем раздела земельного участка с кадастровым номером 16:16:000000:9707 с сохранением исходного земельного участка в измененных границах	Предоставление коммунальных услуг;Обеспечение занятий спортом в помещениях
:ЗУ400	253	Образование земельного участка, путем раздела земельного участка с кадастровым номером 16:16:000000:9707 с сохранением исходного земельного участка в измененных границах	Предоставление коммунальных услуг

Условный номер образуемого земельного участка	Площадь образуемого земельного участка, кв.м.	Способ образования земельного участка	Вид разрешенного использования образуемого земельного участка в соответствии с проектом планировки территории
1	2	3	4
:ЗУ401	29698	Образование земельного участка, путем раздела земельного участка с кадастровым номером 16:16:000000:9707 с сохранением исходного земельного участка в измененных границах	Дошкольное, начальное и среднее общее образование
:ЗУ402	1202	Образование земельного участка, путем раздела земельного участка с кадастровым номером 16:16:000000:9707 с сохранением исходного земельного участка в измененных границах	Предоставление коммунальных услуг
:ЗУ403	4003	Образование земельного участка, путем раздела земельного участка с кадастровым номером 16:16:000000:9707 с сохранением исходного земельного участка в измененных границах	Дошкольное, начальное и среднее общее образование
:ЗУ404	364	Образование земельного участка, путем раздела земельного участка с кадастровым номером 16:16:000000:9707 с сохранением исходного земельного участка в измененных границах	Предоставление коммунальных услуг
:ЗУ405	70	Образование земельного участка, путем раздела земельного участка с кадастровым номером 16:16:000000:9707 с сохранением исходного земельного участка в измененных границах	Предоставление коммунальных услуг

Условный номер образуемого земельного участка	Площадь образуемого земельного участка, кв.м.	Способ образования земельного участка	Вид разрешенного использования образуемого земельного участка в соответствии с проектом планировки территории
1	2	3	4
:ЗУ406	8884	Образование земельного участка, путем раздела земельного участка с кадастровым номером 16:16:000000:9707 с сохранением исходного земельного участка в измененных границах	Предоставление коммунальных услуг
:ЗУ407	121	Образование земельного участка, путем раздела земельного участка с кадастровым номером 16:16:000000:9707 с сохранением исходного земельного участка в измененных границах	Предоставление коммунальных услуг
:ЗУ408	249	Образование земельного участка, путем раздела земельного участка с кадастровым номером 16:16:000000:9707 с сохранением исходного земельного участка в измененных границах	Предоставление коммунальных услуг
:ЗУ409	9108	Образование земельного участка, путем раздела земельного участка с кадастровым номером 16:16:000000:9707 с сохранением исходного земельного участка в измененных границах	Дошкольное, начальное и среднее общее образование
:ЗУ410	1851	Образование земельного участка, путем раздела земельного участка с кадастровым номером 16:16:000000:9707 с сохранением исходного земельного участка в измененных границах	Предоставление коммунальных услуг;Амбулаторно-поликлиническое обслуживание;Магазины

Условный номер образуемого земельного участка	Площадь образуемого земельного участка, кв.м.	Способ образования земельного участка	Вид разрешенного использования образуемого земельного участка в соответствии с проектом планировки территории
1	2	3	4
:ЗУ413	70	Образование земельного участка, путем раздела земельного участка с кадастровым номером 16:16:000000:9707 с сохранением исходного земельного участка в измененных границах	Предоставление коммунальных услуг
:ЗУ414	36	Образование земельного участка, путем раздела земельного участка с кадастровым номером 16:16:000000:9707 с сохранением исходного земельного участка в измененных границах	Предоставление коммунальных услуг
:ЗУ415	1960	Образование земельного участка, путем раздела земельного участка с кадастровым номером 16:16:000000:9707 с сохранением исходного земельного участка в измененных границах	Предоставление коммунальных услуг
:ЗУ416	253	Образование земельного участка, путем раздела земельного участка с кадастровым номером 16:16:000000:9707 с сохранением исходного земельного участка в измененных границах	Предоставление коммунальных услуг

Условный номер образуемого земельного участка	Площадь образуемого земельного участка, кв.м.	Способ образования земельного участка	Вид разрешенного использования образуемого земельного участка в соответствии с проектом планировки территории
1	2	3	4
:ЗУ417	3894	Образование земельного участка, путем раздела земельного участка с кадастровым номером 16:16:000000:9707 с сохранением исходного земельного участка в измененных границах	Предоставление коммунальных услуг; Амбулаторно-поликлиническое обслуживание
:ЗУ422	36	Образование земельного участка, путем раздела земельного участка с кадастровым номером 16:16:000000:9707 с сохранением исходного земельного участка в измененных границах	Предоставление коммунальных услуг
:ЗУ423	121	Образование земельного участка, путем раздела земельного участка с кадастровым номером 16:16:000000:9707 с сохранением исходного земельного участка в измененных границах	Предоставление коммунальных услуг
:ЗУ424	121	Образование земельного участка, путем раздела земельного участка с кадастровым номером 16:16:000000:9707 с сохранением исходного земельного участка в измененных границах	Предоставление коммунальных услуг
:ЗУ425	121	Образование земельного участка, путем раздела земельного участка с кадастровым номером 16:16:000000:9707 с сохранением исходного земельного участка в измененных границах	Предоставление коммунальных услуг

Условный номер образуемого земельного участка	Площадь образуемого земельного участка, кв.м.	Способ образования земельного участка	Вид разрешенного использования образуемого земельного участка в соответствии с проектом планировки территории
1	2	3	4
:ЗУ426	121	Образование земельного участка, путем раздела земельного участка с кадастровым номером 16:16:000000:9707 с сохранением исходного земельного участка в измененных границах	Предоставление коммунальных услуг
:ЗУ428	121	Образование земельного участка, путем раздела земельного участка с кадастровым номером 16:16:000000:9707 с сохранением исходного земельного участка в измененных границах	Предоставление коммунальных услуг
:ЗУ429	121	Образование земельного участка, путем раздела земельного участка с кадастровым номером 16:16:000000:9707 с сохранением исходного земельного участка в измененных границах	Предоставление коммунальных услуг
:ЗУ430	121	Образование земельного участка, путем раздела земельного участка с кадастровым номером 16:16:000000:9707 с сохранением исходного земельного участка в измененных границах	Предоставление коммунальных услуг

Перечень и сведения о площади образуемых земельных участков, которые будут отнесены к территориям общего пользования или имуществу общего пользования, в том числе в отношении которых предполагаются резервирование и (или) изъятие для государственных или муниципальных нужд

Условный номер образуемого земельного участка	Площадь образуемого земельного участка, кв.м.	Способ образования земельного участка	Вид разрешенного использования образуемого земельного участка в соответствии с проектом планировки территории
1	2	3	4
:3У157	1000	Образование земельного участка, путем раздела земельного участка с кадастровым номером 16:16:000000:9707 с сохранением исходного земельного участка в измененных границах	Благоустройство территории
:3У388	379	Образование земельного участка, путем раздела земельного участка с кадастровым номером 16:16:000000:9707 с сохранением исходного земельного участка в измененных границах	Благоустройство территории
:3У389	683	Образование земельного участка, путем раздела земельного участка с кадастровым номером 16:16:000000:9707 с сохранением исходного земельного участка в измененных границах	Благоустройство территории

Условный номер образуемого земельного участка	Площадь образуемого земельного участка, кв.м.	Способ образования земельного участка	Вид разрешенного использования образуемого земельного участка в соответствии с проектом планировки территории
1	2	3	4
:3У390	2201	Образование земельного участка, путем раздела земельного участка с кадастровым номером 16:16:000000:9707 с сохранением исходного земельного участка в измененных границах	Благоустройство территории
:3У391	727	Образование земельного участка, путем раздела земельного участка с кадастровым номером 16:16:000000:9707 с сохранением исходного земельного участка в измененных границах	Благоустройство территории
:3У393	142304	Образование земельного участка, путем раздела земельного участка с кадастровым номером 16:16:000000:9707 с сохранением исходного земельного участка в измененных границах	Благоустройство территории
:3У411	494	Образование земельного участка, путем раздела земельного участка с кадастровым номером 16:16:000000:9707 с сохранением исходного земельного участка в измененных границах	Благоустройство территории

Условный номер образуемого земельного участка	Площадь образуемого земельного участка, кв.м.	Способ образования земельного участка	Вид разрешенного использования образуемого земельного участка в соответствии с проектом планировки территории
1	2	3	4
:ЗУ412	7672	Образование земельного участка, путем раздела земельного участка с кадастровым номером 16:16:000000:9707 с сохранением исходного земельного участка в измененных границах	Благоустройство территории
:ЗУ418	333976	Образование земельного участка, путем раздела земельного участка с кадастровым номером 16:16:000000:9707 с сохранением исходного земельного участка в измененных границах	Благоустройство территории
:ЗУ419	20783	Образование земельного участка, путем раздела земельного участка с кадастровым номером 16:16:000000:9707 с сохранением исходного земельного участка в измененных границах	Благоустройство территории
:ЗУ420	42707	Образование земельного участка, путем раздела земельного участка с кадастровым номером 16:16:000000:9707 с сохранением исходного земельного участка в измененных границах	Благоустройство территории

Условный номер образуемого земельного участка	Площадь образуемого земельного участка, кв.м.	Способ образования земельного участка	Вид разрешенного использования образуемого земельного участка в соответствии с проектом планировки территории
1	2	3	4
:ЗУ421	103958	Образование земельного участка, путем раздела земельного участка с кадастровым номером 16:16:000000:9707 с сохранением исходного земельного участка в измененных границах	Благоустройство территории
:ЗУ427	682	Образование земельного участка, путем раздела земельного участка с кадастровым номером 16:16:000000:9707 с сохранением исходного земельного участка в измененных границах	Благоустройство территории
:ЗУ431	192745	Образование земельного участка, путем раздела земельного участка с кадастровым номером 16:16:000000:9707 с сохранением исходного земельного участка в измененных границах	Улично-дорожная сеть

**Перечень координат характерных точек границы территории, в отношении
которой разработан проект межевания**
Система координат МСК-16, зона 1

Обозначение характерных точек границ	Координаты, м	
	X	Y
1	2	3
1	494 970,83	1 309 064,64
2	494 968,14	1 309 086,49
3	494 966,02	1 309 103,71
4	494 965,79	1 309 109,81
5	494 964,46	1 309 157,28
6	494 943,37	1 309 218,45
7	494 942,02	1 309 222,46
8	494 940,92	1 309 234,39
9	494 940,85	1 309 234,63
10	494 936,33	1 309 249,09
11	494 938,79	1 309 257,02
12	494 938,83	1 309 257,16
13	494 937,52	1 309 271,46
14	494 956,52	1 309 320,96
15	494 958,47	1 309 320,42
16	494 968,03	1 309 351,22
17	494 980,39	1 309 391,04
18	494 980,54	1 309 391,51
19	494 986,58	1 309 411,00
20	494 989,84	1 309 421,49
21	494 998,01	1 309 447,82
22	495 026,68	1 309 540,20
23	495 037,50	1 309 574,76
24	495 037,51	1 309 575,26
25	495 048,64	1 309 630,92
26	495 048,64	1 309 647,76
27	495 034,11	1 309 667,13
28	495 033,52	1 309 666,97
29	495 017,52	1 309 673,22
30	495 018,92	1 309 676,27
31	494 970,53	1 309 699,05
32	494 967,52	1 309 697,47
33	494 966,52	1 309 695,46
34	494 934,52	1 309 714,47
35	494 935,02	1 309 731,71
36	494 946,52	1 309 756,47
37	494 993,12	1 309 822,54

Обозначение характерных точек границ	Координаты, м	
	X	Y
1	2	3
38	494 993,77	1 309 823,45
39	495 027,45	1 309 875,29
40	495 028,59	1 309 877,99
41	495 081,89	1 309 978,93
42	495 084,22	1 309 982,64
43	495 136,83	1 310 098,71
44	495 138,86	1 310 103,93
45	495 138,73	1 310 104,50
46	495 154,02	1 310 143,72
47	495 177,42	1 310 188,39
48	495 216,71	1 310 275,79
49	495 214,94	1 310 278,52
50	495 154,90	1 310 322,54
51	495 152,04	1 310 324,07
52	495 133,51	1 310 335,72
53	495 133,23	1 310 338,16
54	495 132,87	1 310 338,42
55	495 133,14	1 310 338,99
56	495 132,51	1 310 344,47
57	495 134,83	1 310 342,58
58	495 136,49	1 310 346,12
59	495 133,76	1 310 348,22
60	495 135,51	1 310 353,97
61	495 169,82	1 310 416,95
62	495 169,98	1 310 417,28
63	495 174,76	1 310 427,45
64	495 174,79	1 310 427,50
65	495 172,70	1 310 436,93
66	495 153,33	1 310 448,56
67	495 146,78	1 310 449,68
68	495 108,16	1 310 435,89
69	495 097,01	1 310 430,22
70	495 074,51	1 310 423,22
71	495 074,10	1 310 423,72
72	495 071,11	1 310 422,65
73	495 070,14	1 310 425,53
74	495 066,01	1 310 427,72

Обозначение характерных точек границ	Координаты, м	
	X	Y
1	2	3
75	495 062,51	1 310 438,47
76	495 082,24	1 310 473,02
77	495 082,94	1 310 474,28
78	495 093,37	1 310 495,27
79	495 093,49	1 310 495,52
80	495 096,83	1 310 510,48
81	494 986,42	1 310 680,70
82	494 964,40	1 310 714,64
83	494 925,69	1 310 733,97
84	494 919,18	1 310 732,87
85	494 892,69	1 310 735,74
86	494 894,73	1 310 752,61
87	494 961,67	1 310 852,87
88	495 018,25	1 310 945,10
89	495 017,45	1 310 967,89
90	495 011,58	1 310 979,64
91	495 011,57	1 310 979,66
92	494 987,75	1 310 999,01
93	494 955,25	1 310 998,84
94	494 932,73	1 310 980,59
95	494 913,86	1 310 972,94
96	494 912,48	1 310 973,17
97	494 910,20	1 310 972,33
98	494 877,26	1 310 976,24
99	494 866,82	1 310 981,04
100	494 866,60	1 310 981,08
101	494 784,37	1 310 995,25
102	494 764,90	1 310 993,00
103	494 729,18	1 310 977,44
104	494 704,20	1 310 964,25
105	494 675,23	1 310 956,83
106	494 639,25	1 310 952,98
107	494 621,69	1 310 961,59
108	494 620,71	1 310 969,46
109	494 620,76	1 310 989,51
110	494 622,27	1 311 015,49
111	494 668,67	1 311 049,09
112	494 743,24	1 311 078,95
113	494 756,23	1 311 079,31
114	494 756,63	1 311 079,62

Обозначение характерных точек границ	Координаты, м	
	X	Y
1	2	3
115	494 793,85	1 311 081,39
116	494 798,60	1 311 081,62
117	494 874,56	1 311 085,24
118	494 903,57	1 311 104,35
119	494 914,26	1 311 135,98
120	494 918,01	1 311 134,98
121	494 918,10	1 311 134,97
122	494 918,12	1 311 134,97
123	494 911,75	1 311 145,35
124	494 933,68	1 311 185,70
125	494 956,73	1 311 185,83
126	494 993,20	1 311 167,88
127	494 996,95	1 311 164,13
128	495 004,96	1 311 160,04
129	495 005,83	1 311 159,98
130	495 005,99	1 311 159,89
131	495 013,37	1 311 159,24
132	495 013,92	1 311 159,38
133	495 028,79	1 311 163,10
134	495 029,42	1 311 163,26
135	495 032,87	1 311 165,49
136	495 033,10	1 311 165,82
137	495 043,02	1 311 180,69
138	495 054,18	1 311 210,46
139	495 054,28	1 311 210,75
140	495 057,01	1 311 225,98
141	495 057,51	1 311 268,48
142	495 058,21	1 311 268,79
143	495 057,51	1 311 377,73
144	495 056,39	1 311 377,92
145	495 055,82	1 311 398,89
146	495 043,46	1 311 396,43
147	495 036,46	1 311 395,04
148	495 036,45	1 311 395,04
149	495 000,96	1 311 407,04
150	494 985,91	1 311 415,20
151	494 971,46	1 311 423,04
152	494 936,46	1 311 442,04
153	494 828,47	1 311 499,78
154	494 828,45	1 311 499,80

Обозначение характерных точек границ	Координаты, м	
	X	Y
1	2	3
155	494 825,53	1 311 501,70
156	494 823,49	1 311 503,02
157	494 822,39	1 311 503,56
158	494 821,03	1 311 504,22
159	494 818,01	1 311 505,68
160	494 744,97	1 311 541,04
161	494 663,47	1 311 582,29
162	494 662,27	1 311 582,95
163	494 653,97	1 311 587,54
164	494 605,47	1 311 610,29
165	494 592,97	1 311 616,04
166	494 551,97	1 311 633,29
167	494 545,72	1 311 632,04
168	494 535,00	1 311 641,35
169	494 524,72	1 311 650,29
170	494 483,22	1 311 682,28
171	494 440,47	1 311 707,78
172	494 388,47	1 311 736,28
173	494 348,47	1 311 757,78
174	494 239,97	1 311 819,02
175	494 216,71	1 311 831,78
176	494 214,47	1 311 833,03
177	494 155,97	1 311 865,78
178	494 117,71	1 311 886,53
179	494 113,47	1 311 888,78
180	494 112,72	1 311 889,03
181	494 111,97	1 311 889,53
182	494 032,80	1 311 937,51
183	494 030,65	1 311 933,40
184	494 031,23	1 311 933,08
185	494 121,32	1 311 882,47
186	494 338,90	1 311 756,48
187	494 516,54	1 311 639,00
188	494 512,61	1 311 633,53
189	494 511,77	1 311 632,37
190	494 386,60	1 311 715,46
191	494 334,97	1 311 749,74
192	494 119,73	1 311 875,36
193	494 121,71	1 311 830,97
194	494 118,50	1 311 823,88

Обозначение характерных точек границ	Координаты, м	
	X	Y
1	2	3
195	494 106,93	1 311 798,33
196	494 106,91	1 311 798,29
197	494 104,80	1 311 799,13
198	494 099,75	1 311 801,15
199	494 114,22	1 311 836,55
200	494 114,62	1 311 858,39
201	494 114,99	1 311 878,47
202	494 023,26	1 311 929,80
203	493 894,09	1 312 050,33
204	493 895,35	1 312 043,02
205	493 906,85	1 312 014,51
206	493 911,35	1 311 998,02
207	493 924,85	1 311 964,27
208	493 944,85	1 311 933,01
209	493 949,35	1 311 920,52
210	493 948,35	1 311 909,02
211	493 944,10	1 311 904,77
212	493 941,12	1 311 906,67
213	493 940,21	1 311 905,53
214	493 938,72	1 311 904,78
215	493 936,96	1 311 905,03
216	493 930,96	1 311 909,53
217	493 920,47	1 311 916,53
218	493 902,47	1 311 932,53
219	493 892,47	1 311 939,53
220	493 887,47	1 311 948,28
221	493 880,47	1 311 959,28
222	493 876,96	1 311 967,53
223	493 877,97	1 311 977,53
224	493 877,97	1 311 985,28
225	493 876,96	1 311 994,03
226	493 874,72	1 311 997,53
227	493 871,97	1 312 006,03
228	493 866,47	1 312 017,03
229	493 859,97	1 312 025,28
230	493 854,97	1 312 034,78
231	493 853,47	1 312 041,78
232	493 854,47	1 312 050,53
233	493 857,47	1 312 057,53
234	493 862,97	1 312 065,78

Обозначение характерных точек границ	Координаты, м	
	X	Y
1	2	3
235	493 862,97	1 312 066,53
236	493 862,97	1 312 071,53
237	493 864,22	1 312 077,53
238	493 864,45	1 312 077,98
239	493 858,25	1 312 083,77
240	493 858,22	1 312 083,53
241	493 857,97	1 312 081,78
242	493 857,74	1 312 080,78
243	493 855,99	1 312 072,28
244	493 850,99	1 312 063,28
245	493 839,49	1 312 053,78
246	493 814,49	1 312 039,26
247	493 800,97	1 312 035,28
248	493 792,46	1 312 024,53
249	493 788,47	1 312 013,78
250	493 785,47	1 312 003,53
251	493 784,47	1 311 993,53
252	493 779,47	1 311 982,03
253	493 767,47	1 311 972,53
254	493 738,97	1 311 963,03
255	493 723,97	1 311 957,27
256	493 699,97	1 311 947,01
257	493 673,97	1 311 936,27
258	493 659,97	1 311 933,02
259	493 647,47	1 311 933,02
260	493 633,97	1 311 931,77
261	493 609,97	1 311 926,77
262	493 599,71	1 311 924,09
263	493 579,47	1 311 917,77
264	493 563,49	1 311 910,22
265	493 541,49	1 311 892,52
266	493 528,99	1 311 886,76
267	493 518,98	1 311 886,01
268	493 503,98	1 311 885,51
269	493 492,97	1 311 888,02
270	493 487,22	1 311 892,27
271	493 485,71	1 311 894,29
272	493 484,73	1 311 896,27
273	493 482,98	1 311 905,77
274	493 478,98	1 311 917,77

Обозначение характерных точек границ	Координаты, м	
	X	Y
1	2	3
275	493 479,48	1 311 933,02
276	493 480,97	1 311 968,27
277	493 487,48	1 311 979,19
278	493 487,98	1 311 980,02
279	493 490,48	1 311 989,51
280	493 494,48	1 311 999,77
281	493 499,47	1 312 010,52
282	493 508,47	1 312 021,27
283	493 527,48	1 312 062,77
284	493 533,48	1 312 086,27
285	493 532,98	1 312 097,02
286	493 534,98	1 312 106,52
287	493 549,48	1 312 138,27
288	493 558,48	1 312 166,77
289	493 557,98	1 312 180,02
290	493 549,48	1 312 203,02
291	493 548,98	1 312 213,27
292	493 549,02	1 312 213,38
293	493 553,47	1 312 225,27
294	493 559,47	1 312 236,02
295	493 569,97	1 312 248,77
296	493 580,47	1 312 261,52
297	493 591,98	1 312 270,27
298	493 601,97	1 312 277,27
299	493 606,47	1 312 280,52
300	493 608,98	1 312 281,29
301	493 622,97	1 312 285,53
302	493 636,46	1 312 290,03
303	493 647,97	1 312 294,53
304	493 663,46	1 312 300,78
305	493 670,47	1 312 340,53
306	493 682,72	1 312 387,03
307	493 694,22	1 312 434,78
308	493 717,51	1 312 532,48
309	493 728,04	1 312 578,24
310	493 728,22	1 312 579,03
311	493 738,44	1 312 697,83
312	493 723,88	1 312 747,33
313	493 723,46	1 312 748,68
314	493 708,62	1 312 783,73

Обозначение характерных точек границ	Координаты, м	
	X	Y
1	2	3
315	493 692,98	1 312 809,50
316	493 670,54	1 312 826,11
317	493 611,82	1 312 856,74
318	493 357,45	1 312 976,61
319	493 331,18	1 312 990,27
320	493 313,13	1 313 001,64
321	493 310,68	1 313 003,76
322	493 283,35	1 313 032,70
323	492 884,03	1 312 989,38
324	492 878,98	1 312 996,76
325	492 878,48	1 313 008,27
326	492 878,48	1 313 008,77
327	492 878,98	1 313 015,27
328	492 870,48	1 313 015,77
329	492 870,77	1 313 013,21
330	492 860,54	1 312 971,38
331	492 866,01	1 312 923,59
332	492 868,46	1 312 890,58
333	492 874,26	1 312 832,05
334	492 858,58	1 312 792,97
335	492 848,74	1 312 769,89
336	492 823,79	1 312 734,28
337	492 793,96	1 312 700,44
338	492 773,01	1 312 688,62
339	492 750,54	1 312 683,09
340	492 735,49	1 312 686,71
341	492 706,05	1 312 692,40
342	492 680,37	1 312 704,88
343	492 659,27	1 312 723,30
344	492 622,29	1 312 742,56
345	492 573,16	1 312 769,88
346	492 548,69	1 312 773,16
347	492 535,84	1 312 765,69
348	492 525,99	1 312 747,75
349	492 522,49	1 312 734,04
350	492 534,90	1 312 696,28
351	492 576,19	1 312 648,51
352	492 608,73	1 312 620,38
353	492 635,35	1 312 603,79
354	492 652,21	1 312 595,50

Обозначение характерных точек границ	Координаты, м	
	X	Y
1	2	3
355	492 670,20	1 312 569,93
356	492 684,87	1 312 555,71
357	492 712,90	1 312 530,48
358	492 733,71	1 312 496,46
359	492 739,27	1 312 477,98
360	492 752,93	1 312 455,13
361	492 762,41	1 312 425,48
362	492 778,09	1 312 411,01
363	492 779,66	1 312 378,71
364	492 770,20	1 312 354,32
365	492 759,17	1 312 313,50
366	492 752,11	1 312 283,02
367	492 739,59	1 312 219,51
368	492 740,99	1 312 215,01
369	492 750,74	1 312 196,76
370	492 748,55	1 312 195,27
371	492 753,09	1 312 185,49
372	492 783,14	1 312 177,87
373	492 806,89	1 312 150,60
374	492 805,72	1 312 102,53
375	492 792,37	1 312 027,37
376	492 782,84	1 311 997,12
377	492 788,32	1 311 975,43
378	492 803,35	1 311 960,41
379	492 828,18	1 311 922,78
380	492 864,97	1 311 889,76
381	492 883,28	1 311 883,86
382	492 928,67	1 311 849,73
383	492 953,87	1 311 819,02
384	492 975,01	1 311 795,67
385	493 005,13	1 311 751,19
386	493 030,08	1 311 715,31
387	493 075,21	1 311 664,99
388	493 082,07	1 311 646,16
389	493 096,52	1 311 608,56
390	493 096,07	1 311 560,56
391	493 116,31	1 311 491,14
392	493 122,95	1 311 478,36
393	493 128,10	1 311 478,32
394	493 173,03	1 311 455,86

Обозначение характерных точек границ	Координаты, м	
	X	Y
1	2	3
395	493 219,91	1 311 462,65
396	493 241,79	1 311 480,42
397	493 247,19	1 311 484,87
398	493 254,05	1 311 483,74
399	493 283,07	1 311 478,97
400	493 287,00	1 311 478,32
401	493 303,79	1 311 471,02
402	493 320,58	1 311 449,82
403	493 331,26	1 311 430,18
404	493 329,23	1 311 417,73
405	493 332,02	1 311 406,81
406	493 320,18	1 311 370,88
407	493 316,74	1 311 360,44
408	493 313,23	1 311 332,24
409	493 310,82	1 311 312,83
410	493 296,50	1 311 297,06
411	493 271,79	1 311 274,12
412	493 226,32	1 311 263,72
413	493 173,64	1 311 256,53
414	493 134,08	1 311 221,47
415	493 107,96	1 311 191,36
416	493 077,91	1 311 154,06
417	493 067,26	1 311 131,80
418	493 044,87	1 311 110,32
419	493 013,89	1 311 058,70
420	492 998,83	1 311 049,78
421	492 981,54	1 310 959,89
422	492 976,50	1 310 933,65
423	493 041,05	1 310 906,76
424	493 281,20	1 310 902,69
425	493 276,97	1 310 915,52
426	493 273,45	1 310 926,27
427	493 273,97	1 310 937,77
428	493 277,66	1 310 949,71
429	493 279,47	1 310 994,52
430	493 280,48	1 310 997,27
431	493 280,98	1 310 999,02
432	493 292,73	1 311 032,77
433	493 328,73	1 311 067,77
434	493 360,22	1 311 098,27

Обозначение характерных точек границ	Координаты, м	
	X	Y
1	2	3
435	493 409,97	1 311 110,52
436	493 422,46	1 311 114,27
437	493 433,47	1 311 116,77
438	493 500,47	1 311 146,52
439	493 568,47	1 311 187,27
440	493 579,47	1 311 193,02
441	493 616,97	1 311 215,77
442	493 626,47	1 311 219,52
443	493 638,47	1 311 226,02
444	493 673,97	1 311 260,27
445	493 679,97	1 311 269,77
446	493 685,47	1 311 291,27
447	493 683,97	1 311 299,02
448	493 686,97	1 311 306,02
449	493 690,46	1 311 318,77
450	493 692,97	1 311 329,52
451	493 692,97	1 311 341,02
452	493 692,97	1 311 341,52
453	493 696,44	1 311 382,66
454	493 696,97	1 311 396,77
455	493 690,46	1 311 426,02
456	493 689,97	1 311 441,77
457	493 685,97	1 311 455,77
458	493 684,49	1 311 464,25
459	493 680,47	1 311 478,02
460	493 678,21	1 311 490,02
461	493 678,46	1 311 495,77
462	493 685,47	1 311 566,27
463	493 690,97	1 311 598,52
464	493 700,00	1 311 662,15
465	493 704,22	1 311 686,52
466	493 706,61	1 311 704,06
467	493 743,97	1 311 696,52
468	493 744,46	1 311 696,52
469	493 746,97	1 311 695,52
470	493 776,97	1 311 682,03
471	493 792,46	1 311 713,78
472	493 804,97	1 311 738,28
473	493 775,97	1 311 752,78
474	493 768,97	1 311 752,78

Обозначение характерных точек границ	Координаты, м	
	X	Y
1	2	3
475	493 763,47	1 311 754,78
476	493 756,97	1 311 760,52
477	493 754,47	1 311 768,02
478	493 754,47	1 311 768,03
479	493 756,97	1 311 785,27
480	493 771,97	1 311 802,28
481	493 790,97	1 311 825,28
482	493 791,97	1 311 826,28
483	493 800,47	1 311 827,78
484	493 819,47	1 311 832,78
485	493 865,97	1 311 853,78
486	493 878,97	1 311 858,78
487	493 902,97	1 311 869,53
488	493 925,98	1 311 876,54
489	493 935,49	1 311 874,79
490	493 944,49	1 311 868,28
491	493 951,50	1 311 860,03
492	493 952,34	1 311 859,36
493	493 959,47	1 311 853,78
494	493 959,50	1 311 853,03
495	493 966,47	1 311 845,53
496	493 966,47	1 311 844,77
497	493 995,49	1 311 808,78
498	494 021,97	1 311 757,28
499	494 043,99	1 311 713,28
500	494 048,46	1 311 710,78
501	494 054,99	1 311 706,28
502	494 062,99	1 311 700,53
503	494 069,50	1 311 689,78
504	494 072,97	1 311 677,03
505	494 072,98	1 311 676,35
506	494 075,99	1 311 666,79
507	494 081,00	1 311 661,78
508	494 064,99	1 311 638,78
509	494 050,49	1 311 601,53
510	494 040,99	1 311 560,03
511	494 039,49	1 311 532,78
512	494 037,99	1 311 520,03
513	494 033,49	1 311 508,03
514	494 024,99	1 311 498,03

Обозначение характерных точек границ	Координаты, м	
	X	Y
1	2	3
515	494 001,01	1 311 480,52
516	493 993,49	1 311 473,03
517	493 974,99	1 311 440,78
518	493 962,49	1 311 416,03
519	493 956,49	1 311 404,53
520	493 950,73	1 311 395,95
521	493 862,49	1 311 372,28
522	493 843,99	1 311 358,28
523	493 819,49	1 311 329,53
524	493 810,99	1 311 320,78
525	493 799,49	1 311 299,03
526	493 781,49	1 311 266,02
527	493 774,49	1 311 256,02
528	493 763,99	1 311 226,03
529	493 764,00	1 311 211,53
530	493 765,46	1 311 198,27
531	493 768,99	1 311 184,29
532	493 772,99	1 311 174,04
533	493 780,49	1 311 164,54
534	493 788,97	1 311 157,52
535	493 789,74	1 311 156,78
536	493 794,99	1 311 154,31
537	493 800,47	1 311 151,77
538	493 821,99	1 311 141,53
539	493 828,47	1 311 138,52
540	493 833,01	1 311 132,03
541	493 826,99	1 311 122,52
542	493 819,98	1 311 114,26
543	493 814,00	1 311 105,27
544	493 806,99	1 311 093,28
545	493 802,48	1 311 083,01
546	493 802,43	1 311 083,05
547	493 796,20	1 311 087,52
548	493 789,46	1 311 091,27
549	493 758,97	1 311 114,27
550	493 736,49	1 311 114,76
551	493 709,49	1 311 107,76
552	493 690,49	1 311 098,26
553	493 660,49	1 311 077,26
554	493 652,97	1 311 076,76

Обозначение характерных точек границ	Координаты, м	
	X	Y
1	2	3
555	493 641,47	1 311 076,77
556	493 630,46	1 311 081,77
557	493 610,46	1 311 085,48
558	493 600,99	1 311 086,25
559	493 589,02	1 311 069,76
560	493 591,99	1 311 050,03
561	493 614,98	1 311 041,28
562	493 626,47	1 311 038,77
563	493 630,54	1 311 037,86
564	493 640,98	1 311 035,53
565	493 662,48	1 311 032,28
566	493 670,99	1 311 029,02
567	493 680,47	1 311 028,27
568	493 682,97	1 311 027,77
569	493 677,49	1 311 017,02
570	493 671,99	1 311 008,27
571	493 663,98	1 311 003,76
572	493 652,97	1 311 003,02
573	493 652,47	1 311 003,01
574	493 632,96	1 311 012,00
575	493 598,55	1 311 019,46
576	493 562,48	1 311 028,51
577	493 547,50	1 311 026,00
578	493 537,50	1 311 018,26
579	493 527,47	1 310 986,52
580	493 522,97	1 310 977,02
581	493 515,47	1 310 966,27
582	493 508,99	1 310 958,01
583	493 489,97	1 310 961,77
584	493 483,47	1 310 968,27
585	493 466,47	1 310 986,52
586	493 454,47	1 310 990,27
587	493 442,97	1 310 991,77
588	493 430,97	1 310 992,27
589	493 419,46	1 310 994,27
590	493 408,47	1 310 996,77
591	493 396,97	1 311 000,52
592	493 384,97	1 311 001,77
593	493 380,51	1 310 999,53
594	493 373,75	1 310 989,27

Обозначение характерных точек границ	Координаты, м	
	X	Y
1	2	3
595	493 382,24	1 310 973,28
596	493 393,98	1 310 970,78
597	493 402,47	1 310 970,77
598	493 417,13	1 310 966,13
599	493 419,99	1 310 958,02
600	493 445,47	1 310 954,52
601	493 447,74	1 310 954,02
602	493 449,71	1 310 952,77
603	493 455,47	1 310 947,77
604	493 465,00	1 310 939,02
605	493 473,49	1 310 930,78
606	493 480,97	1 310 929,52
607	493 491,00	1 310 927,53
608	493 490,47	1 310 916,27
609	493 490,47	1 310 916,02
610	493 483,68	1 310 913,28
611	493 474,00	1 310 908,52
612	493 473,25	1 310 891,27
613	493 472,97	1 310 889,02
614	493 472,22	1 310 887,02
615	493 470,50	1 310 882,67
616	493 467,47	1 310 883,27
617	493 458,96	1 310 883,77
618	493 452,08	1 310 886,54
619	493 445,12	1 310 887,25
620	493 443,99	1 310 885,66
621	493 444,22	1 310 884,77
622	493 440,47	1 310 880,02
623	493 439,76	1 310 879,50
624	493 438,47	1 310 878,77
625	493 436,47	1 310 877,77
626	493 429,97	1 310 876,77
627	493 429,47	1 310 876,77
628	493 421,47	1 310 880,52
629	493 410,46	1 310 881,27
630	493 401,65	1 310 880,69
631	493 398,97	1 310 880,52
632	493 398,46	1 310 880,52
633	493 391,65	1 310 882,52
634	493 371,60	1 310 880,82

Обозначение характерных точек границ	Координаты, м	
	X	Y
1	2	3
635	493 408,89	1 310 860,65
636	493 455,89	1 310 853,19
637	493 718,22	1 310 811,52
638	493 723,45	1 310 810,73
639	493 724,21	1 310 810,61
640	493 762,68	1 310 804,50
641	493 962,28	1 310 557,62
642	493 974,97	1 310 541,93
643	493 976,06	1 310 540,58
644	493 980,95	1 310 534,02
645	494 186,05	1 310 258,91
646	494 195,40	1 310 246,38
647	494 317,98	1 310 456,73
648	494 620,90	1 310 070,48
649	494 760,97	1 309 891,89
650	494 858,55	1 309 767,46
651	494 913,79	1 309 698,47
652	494 904,79	1 309 329,64
653	494 897,31	1 309 001,10
1	494 970,83	1 309 064,64
654	492 948,72	1 312 133,73
655	492 969,67	1 312 144,10
656	493 037,56	1 312 210,95
657	493 034,12	1 312 216,12
658	493 040,23	1 312 221,77
659	493 044,48	1 312 225,77
660	493 048,44	1 312 229,52
661	493 049,06	1 312 228,70
662	493 054,31	1 312 226,45
663	493 068,06	1 312 239,45
664	493 080,04	1 312 254,33
665	493 112,54	1 312 293,83
666	493 122,53	1 312 302,09
667	493 134,67	1 312 310,96
668	493 136,98	1 312 311,52
669	493 150,47	1 312 312,27
670	493 161,48	1 312 313,52
671	493 174,98	1 312 318,02
672	493 184,48	1 312 323,52

Обозначение характерных точек границ	Координаты, м	
	X	Y
1	2	3
673	493 193,48	1 312 331,27
674	493 201,20	1 312 341,65
675	493 204,71	1 312 341,57
676	493 211,68	1 312 364,11
677	493 212,05	1 312 368,40
678	493 215,98	1 312 376,27
679	493 219,47	1 312 390,27
680	493 220,48	1 312 402,27
681	493 216,98	1 312 410,27
682	493 215,48	1 312 412,27
683	493 213,47	1 312 413,52
684	493 206,04	1 312 416,50
685	493 199,54	1 312 423,83
686	493 188,03	1 312 429,59
687	493 175,53	1 312 433,33
688	493 152,53	1 312 444,83
689	493 138,03	1 312 449,83
690	493 125,03	1 312 455,58
691	493 114,54	1 312 460,08
692	493 058,73	1 312 476,80
693	493 055,48	1 312 473,60
694	493 045,98	1 312 472,27
695	493 031,98	1 312 459,02
696	493 031,44	1 312 458,87
697	493 027,79	1 312 459,08
698	493 012,53	1 312 487,33
699	492 988,53	1 312 524,33
700	492 971,53	1 312 532,58
701	492 946,18	1 312 536,69
702	492 943,56	1 312 535,59
703	492 941,98	1 312 535,77
704	492 930,97	1 312 535,02
705	492 924,23	1 312 533,02
706	492 922,23	1 312 531,77
707	492 920,73	1 312 530,02
708	492 916,98	1 312 522,52
709	492 913,98	1 312 510,27
710	492 913,98	1 312 509,77
711	492 911,48	1 312 499,52
712	492 914,98	1 312 478,02

Обозначение характерных точек границ	Координаты, м	
	X	Y
1	2	3
713	492 918,47	1 312 464,52
714	492 920,48	1 312 458,27
715	492 920,73	1 312 456,02
716	492 920,23	1 312 453,77
717	492 917,48	1 312 447,52
718	492 915,97	1 312 445,77
719	492 913,98	1 312 444,27
720	492 911,38	1 312 443,04
721	492 893,41	1 312 448,22
722	492 892,47	1 312 446,02
723	492 890,23	1 312 446,76
724	492 887,98	1 312 446,76
725	492 886,23	1 312 445,77
726	492 879,98	1 312 438,02
727	492 871,48	1 312 415,02
728	492 863,48	1 312 408,77
729	492 844,48	1 312 407,51
730	492 832,98	1 312 406,26
731	492 822,47	1 312 402,26
732	492 816,47	1 312 393,51
733	492 814,98	1 312 372,01
734	492 812,48	1 312 367,51
735	492 814,98	1 312 357,26
736	492 815,48	1 312 356,51
737	492 816,47	1 312 355,01
738	492 822,47	1 312 348,51
739	492 828,98	1 312 337,51
740	492 834,47	1 312 328,76
741	492 855,47	1 312 283,01
742	492 860,48	1 312 272,26
743	492 868,98	1 312 264,01
744	492 888,98	1 312 231,02
745	492 892,98	1 312 217,02
746	492 907,48	1 312 187,02
747	492 911,48	1 312 175,77
748	492 922,98	1 312 154,02
749	492 933,48	1 312 135,27
750	492 935,23	1 312 133,52
751	492 937,23	1 312 132,77
752	492 946,48	1 312 133,02

Обозначение характерных точек границ	Координаты, м	
	X	Y
1	2	3
753	492 948,49	1 312 134,15
654	492 948,72	1 312 133,73
754	494 028,22	1 311 766,03
755	494 029,47	1 311 764,53
756	494 031,22	1 311 763,53
757	494 040,47	1 311 763,03
758	494 049,97	1 311 766,78
759	494 050,72	1 311 767,53
760	494 052,22	1 311 768,53
761	494 056,97	1 311 773,03
762	494 059,97	1 311 782,03
763	494 058,97	1 311 793,53
764	494 054,97	1 311 805,53
765	494 047,47	1 311 814,28
766	494 040,97	1 311 824,03
767	494 031,47	1 311 830,28
768	494 020,47	1 311 835,28
769	494 009,97	1 311 837,78
770	494 001,47	1 311 835,28
771	493 995,47	1 311 827,78
772	493 994,21	1 311 822,03
773	493 994,47	1 311 819,78
774	493 995,47	1 311 817,78
775	493 996,72	1 311 816,28
776	493 998,47	1 311 815,03
777	494 000,72	1 311 814,28
778	494 007,97	1 311 813,78
779	494 019,97	1 311 811,28
780	494 026,22	1 311 807,03
781	494 027,72	1 311 805,28
782	494 028,47	1 311 803,28
783	494 028,97	1 311 792,78
784	494 027,46	1 311 780,03
785	494 026,97	1 311 770,03
754	494 028,22	1 311 766,03
786	494 034,47	1 311 848,78
787	494 042,46	1 311 843,53
788	494 052,47	1 311 837,78

Обозначение характерных точек границ	Координаты, м	
	X	Y
1	2	3
789	494 076,47	1 311 834,03
790	494 085,04	1 311 832,22
791	494 085,99	1 311 838,28
792	494 085,97	1 311 839,28
793	494 085,49	1 311 841,03
794	494 083,61	1 311 845,41
795	494 083,47	1 311 845,53
796	494 082,72	1 311 846,53
797	494 081,21	1 311 847,53
798	494 079,89	1 311 848,51
799	494 068,99	1 311 857,53
800	494 061,49	1 311 864,54
801	494 050,48	1 311 870,29
802	494 038,47	1 311 874,04
803	494 025,99	1 311 876,54
804	494 011,54	1 311 875,65
805	494 004,63	1 311 872,74
806	494 014,75	1 311 861,57
807	494 026,47	1 311 853,76
808	494 027,09	1 311 853,38
786	494 034,47	1 311 848,78
809	494 089,42	1 311 799,24
810	494 089,30	1 311 799,30
811	494 063,73	1 311 749,09
812	494 083,47	1 311 739,06
813	494 083,50	1 311 739,11
814	494 109,23	1 311 789,29
815	494 089,43	1 311 799,27
809	494 089,42	1 311 799,24
816	493 178,18	1 312 462,08
817	493 191,68	1 312 464,59
818	493 203,68	1 312 463,34
819	493 215,18	1 312 463,33
820	493 226,69	1 312 462,58
821	493 230,18	1 312 463,34
822	493 224,68	1 312 473,58
823	493 214,68	1 312 504,59
824	493 209,68	1 312 522,33

Обозначение характерных точек границ	Координаты, м	
	X	Y
1	2	3
825	493 190,21	1 312 562,95
826	493 170,68	1 312 594,83
827	493 152,18	1 312 615,58
828	493 140,68	1 312 625,83
829	493 117,90	1 312 641,00
830	493 113,19	1 312 644,34
831	493 108,68	1 312 647,09
832	493 088,18	1 312 653,08
833	493 083,48	1 312 653,77
834	493 075,73	1 312 653,02
835	493 073,73	1 312 652,02
836	493 071,97	1 312 650,52
837	493 064,48	1 312 638,52
838	493 057,48	1 312 624,51
839	493 055,73	1 312 621,27
840	493 056,97	1 312 619,52
841	493 060,98	1 312 610,02
842	493 080,48	1 312 596,27
843	493 082,23	1 312 594,27
844	493 083,23	1 312 592,02
845	493 082,98	1 312 582,77
846	493 079,48	1 312 574,52
847	493 078,98	1 312 560,52
848	493 080,97	1 312 548,52
849	493 078,98	1 312 537,52
850	493 071,48	1 312 526,27
851	493 065,48	1 312 514,02
852	493 067,98	1 312 499,02
853	493 074,97	1 312 492,02
854	493 081,98	1 312 488,77
855	493 090,98	1 312 486,77
856	493 091,48	1 312 486,77
857	493 096,18	1 312 486,04
858	493 107,19	1 312 487,29
859	493 119,16	1 312 489,83
860	493 124,09	1 312 490,30
861	493 125,48	1 312 489,02
862	493 133,98	1 312 472,77
863	493 139,98	1 312 468,52
864	493 149,98	1 312 465,77

Обозначение характерных точек границ	Координаты, м	
	X	Y
1	2	3
865	493 154,03	1 312 465,25
866	493 154,68	1 312 465,08
816	493 178,18	1 312 462,08
867	493 925,47	1 311 073,03
868	493 920,64	1 311 075,32
869	493 905,99	1 311 089,03
870	493 893,47	1 311 095,28
871	493 880,97	1 311 106,03
872	493 880,22	1 311 105,78
873	493 878,22	1 311 104,78
874	493 875,77	1 311 104,57
875	493 875,76	1 311 104,57
876	493 875,73	1 311 104,57
877	493 868,47	1 311 106,03
878	493 858,96	1 311 106,53
879	493 857,44	1 311 106,36
880	493 855,42	1 311 107,08
881	493 837,83	1 311 104,14
882	493 834,23	1 311 097,21
883	493 832,47	1 311 095,27
884	493 831,47	1 311 093,77
885	493 830,97	1 311 092,52
886	493 831,05	1 311 091,08
887	493 828,49	1 311 086,14

Обозначение характерных точек границ	Координаты, м	
	X	Y
1	2	3
888	493 846,50	1 311 051,35
889	493 873,89	1 311 032,49
890	493 882,89	1 311 031,82
891	493 889,47	1 311 028,03
892	493 899,97	1 311 021,03
893	493 913,97	1 311 017,28
894	493 925,47	1 311 019,03
895	493 934,49	1 311 028,03
896	493 937,47	1 311 040,03
897	493 937,97	1 311 053,28
898	493 933,47	1 311 062,78
899	493 932,33	1 311 064,36
867	493 925,47	1 311 073,03
900	493 014,06	1 312 986,05
901	492 989,06	1 312 986,05
902	492 964,06	1 312 986,05
903	492 939,06	1 312 986,05
904	492 939,06	1 312 946,05
905	492 964,06	1 312 946,05
906	492 989,06	1 312 946,05
907	493 014,06	1 312 946,05
908	493 039,06	1 312 946,05
909	493 039,06	1 312 986,05
900	493 014,06	1 312 986,05

Перечень координат характерных точек образуемых земельных участков

Система координат МСК-16, зона 1

Обозначение характерных точек границ	Координаты, м	
	X	Y
1	2	3
Условный номер земельного участка :ЗУ1		
1	493097,48	1310957,09
2	493082	1310976,73
3	493050,59	1310951,96
4	493066,07	1310932,33
1	493097,48	1310957,09
Условный номер земельного участка :ЗУ2		
2	493082	1310976,73
5	493066,53	1310996,36
6	493035,11	1310971,59
3	493050,59	1310951,96
2	493082	1310976,73
Условный номер земельного участка :ЗУ3		
5	493066,53	1310996,36
7	493051,05	1311015,99
8	493019,64	1310991,23
6	493035,11	1310971,59
5	493066,53	1310996,36
Условный номер земельного участка :ЗУ4		
7	493051,05	1311015,99
9	493032,94	1311038,96
10	493016,93	1311026,35
11	493011,9	1311001,04
8	493019,64	1310991,23
7	493051,05	1311015,99
Условный номер земельного участка :ЗУ5		
12	493154,3	1310975,47
13	493138,82	1310995,11
14	493107,41	1310970,34
15	493122,89	1310950,71
12	493154,3	1310975,47
Условный номер земельного участка :ЗУ6		
13	493138,82	1310995,11
16	493123,35	1311014,74
17	493091,93	1310989,97
14	493107,41	1310970,34
13	493138,82	1310995,11
Условный номер земельного участка :ЗУ7		

Обозначение характерных точек границ	Координаты, м	
	X	Y
1	2	3
16	493123,35	1311014,74
18	493107,87	1311034,37
19	493076,46	1311009,61
17	493091,93	1310989,97
16	493123,35	1311014,74
Условный номер земельного участка :ЗУ8		
18	493107,87	1311034,37
20	493092,39	1311054
21	493060,98	1311029,24
19	493076,46	1311009,61
18	493107,87	1311034,37
Условный номер земельного участка :ЗУ9		
20	493092,39	1311054
22	493076,91	1311073,64
23	493045,5	1311048,87
21	493060,98	1311029,24
20	493092,39	1311054
Условный номер земельного участка :ЗУ10		
24	493185,71	1311000,24
25	493170,24	1311019,87
13	493138,82	1310995,11
12	493154,3	1310975,47
24	493185,71	1311000,24
Условный номер земельного участка :ЗУ11		
13	493138,82	1310995,11
25	493170,24	1311019,87
26	493154,76	1311039,5
16	493123,35	1311014,74
13	493138,82	1310995,11
Условный номер земельного участка :ЗУ12		
26	493154,76	1311039,5
27	493139,28	1311059,14
18	493107,87	1311034,37
16	493123,35	1311014,74
26	493154,76	1311039,5
Условный номер земельного участка :ЗУ13		
27	493139,28	1311059,14
28	493123,8	1311078,77

Обозначение характерных точек границ	Координаты, м	
	X	Y
1	2	3
20	493092,39	1311054
18	493107,87	1311034,37
27	493139,28	1311059,14
Условный номер земельного участка :3У14		
28	493123,8	1311078,77
29	493108,32	1311098,4
22	493076,91	1311073,64
20	493092,39	1311054
28	493123,8	1311078,77
Условный номер земельного участка :3У15		
30	493229,69	1311034,91
31	493214,21	1311054,54
32	493182,8	1311029,78
33	493198,28	1311010,14
30	493229,69	1311034,91
Условный номер земельного участка :3У16		
31	493214,21	1311054,54
34	493198,73	1311074,17
35	493167,32	1311049,41
32	493182,8	1311029,78
31	493214,21	1311054,54
Условный номер земельного участка :3У17		
34	493198,73	1311074,17
36	493183,26	1311093,81
37	493151,84	1311069,04
35	493167,32	1311049,41
34	493198,73	1311074,17
Условный номер земельного участка :3У18		
36	493183,26	1311093,81
38	493167,78	1311113,44
39	493136,37	1311088,67
37	493151,84	1311069,04
36	493183,26	1311093,81
Условный номер земельного участка :3У19		
38	493167,78	1311113,44
40	493152,3	1311133,07
41	493120,89	1311108,31
39	493136,37	1311088,67
38	493167,78	1311113,44
Условный номер земельного участка :3У20		
42	493261,1	1311059,67
43	493245,62	1311079,31
31	493214,21	1311054,54

Обозначение характерных точек границ	Координаты, м	
	X	Y
1	2	3
30	493229,69	1311034,91
42	493261,1	1311059,67
Условный номер земельного участка :3У21		
43	493245,62	1311079,31
44	493230,15	1311098,94
34	493198,73	1311074,17
31	493214,21	1311054,54
43	493245,62	1311079,31
Условный номер земельного участка :3У22		
44	493230,15	1311098,94
45	493214,67	1311118,57
36	493183,26	1311093,81
34	493198,73	1311074,17
44	493230,15	1311098,94
Условный номер земельного участка :3У23		
45	493214,67	1311118,57
46	493199,19	1311138,2
38	493167,78	1311113,44
36	493183,26	1311093,81
45	493214,67	1311118,57
Условный номер земельного участка :3У24		
46	493199,19	1311138,2
47	493183,71	1311157,84
40	493152,3	1311133,07
38	493167,78	1311113,44
46	493199,19	1311138,2
Условный номер земельного участка :3У25		
48	493305,08	1311094,35
49	493289,6	1311113,98
50	493258,19	1311089,21
51	493273,67	1311069,58
48	493305,08	1311094,35
Условный номер земельного участка :3У26		
49	493289,6	1311113,98
52	493274,12	1311133,61
53	493242,71	1311108,85
50	493258,19	1311089,21
49	493289,6	1311113,98
Условный номер земельного участка :3У27		
52	493274,12	1311133,61
54	493258,64	1311153,24
55	493227,23	1311128,48
53	493242,71	1311108,85

Обозначение характерных точек границ	Координаты, м	
	X	Y
1	2	3
52	493274,12	1311133,61
Условный номер земельного участка :3У28		
54	493258,64	1311153,24
56	493243,17	1311172,88
57	493211,75	1311148,11
55	493227,23	1311128,48
54	493258,64	1311153,24
Условный номер земельного участка :3У29		
56	493243,17	1311172,88
58	493227,69	1311192,51
59	493196,28	1311167,74
57	493211,75	1311148,11
56	493243,17	1311172,88
Условный номер земельного участка :3У30		
60	493336,49	1311119,11
61	493321,01	1311138,74
49	493289,6	1311113,98
48	493305,08	1311094,35
60	493336,49	1311119,11
Условный номер земельного участка :3У31		
61	493321,01	1311138,74
62	493305,53	1311158,38
52	493274,12	1311133,61
49	493289,6	1311113,98
61	493321,01	1311138,74
Условный номер земельного участка :3У32		
62	493305,53	1311158,38
63	493290,06	1311178,01
54	493258,64	1311153,24
52	493274,12	1311133,61
62	493305,53	1311158,38
Условный номер земельного участка :3У33		
63	493290,06	1311178,01
64	493274,58	1311197,64
56	493243,17	1311172,88
54	493258,64	1311153,24
63	493290,06	1311178,01
Условный номер земельного участка :3У34		
64	493274,58	1311197,64
65	493259,1	1311217,27
58	493227,69	1311192,51
56	493243,17	1311172,88
64	493274,58	1311197,64

Обозначение характерных точек границ	Координаты, м	
	X	Y
1	2	3
Условный номер земельного участка :3У35		
66	493380,47	1311153,78
67	493364,99	1311173,41
68	493333,58	1311148,65
69	493349,06	1311129,02
66	493380,47	1311153,78
Условный номер земельного участка :3У36		
67	493364,99	1311173,41
70	493349,51	1311193,05
71	493318,1	1311168,28
68	493333,58	1311148,65
67	493364,99	1311173,41
Условный номер земельного участка :3У37		
70	493349,51	1311193,05
72	493334,03	1311212,68
73	493302,62	1311187,91
71	493318,1	1311168,28
70	493349,51	1311193,05
Условный номер земельного участка :3У38		
72	493334,03	1311212,68
74	493318,55	1311232,31
75	493287,14	1311207,55
73	493302,62	1311187,91
72	493334,03	1311212,68
Условный номер земельного участка :3У39		
74	493318,55	1311232,31
76	493303,08	1311251,94
77	493271,66	1311227,18
75	493287,14	1311207,55
74	493318,55	1311232,31
Условный номер земельного участка :3У40		
78	493411,88	1311178,55
79	493396,4	1311198,18
67	493364,99	1311173,41
66	493380,47	1311153,78
78	493411,88	1311178,55
Условный номер земельного участка :3У41		
79	493396,4	1311198,18
80	493380,92	1311217,81
70	493349,51	1311193,05
67	493364,99	1311173,41
79	493396,4	1311198,18
Условный номер земельного участка :3У42		

Обозначение характерных точек границ	Координаты, м	
	X	Y
1	2	3
80	493380,92	1311217,81
81	493365,44	1311237,44
72	493334,03	1311212,68
70	493349,51	1311193,05
80	493380,92	1311217,81
Условный номер земельного участка :ЗУ43		
81	493365,44	1311237,44
82	493349,97	1311257,08
74	493318,55	1311232,31
72	493334,03	1311212,68
81	493365,44	1311237,44
Условный номер земельного участка :ЗУ44		
82	493349,97	1311257,08
83	493334,49	1311276,71
76	493303,08	1311251,94
74	493318,55	1311232,31
82	493349,97	1311257,08
Условный номер земельного участка :ЗУ45		
84	493450,89	1311195,29
85	493426,12	1311226,7
86	493406,49	1311211,23
87	493424,44	1311188,45
88	493431,25	1311179,81
84	493450,89	1311195,29
Условный номер земельного участка :ЗУ46		
89	493470,52	1311210,77
90	493445,75	1311242,18
85	493426,12	1311226,7
84	493450,89	1311195,29
89	493470,52	1311210,77
Условный номер земельного участка :ЗУ47		
91	493490,15	1311226,25
92	493465,39	1311257,66
90	493445,75	1311242,18
89	493470,52	1311210,77
91	493490,15	1311226,25
Условный номер земельного участка :ЗУ48		
93	493509,78	1311241,73
94	493485,02	1311273,14
92	493465,39	1311257,66
91	493490,15	1311226,25
93	493509,78	1311241,73
Условный номер земельного участка :ЗУ49		

Обозначение характерных точек границ	Координаты, м	
	X	Y
1	2	3
95	493416,22	1311239,27
96	493391,45	1311270,68
97	493371,82	1311255,2
98	493396,58	1311223,79
95	493416,22	1311239,27
Условный номер земельного участка :ЗУ50		
99	493435,85	1311254,75
100	493411,08	1311286,16
96	493391,45	1311270,68
95	493416,22	1311239,27
99	493435,85	1311254,75
Условный номер земельного участка :ЗУ51		
101	493455,48	1311270,23
102	493430,71	1311301,64
100	493411,08	1311286,16
99	493435,85	1311254,75
101	493455,48	1311270,23
Условный номер земельного участка :ЗУ52		
103	493475,11	1311285,7
104	493450,35	1311317,12
102	493430,71	1311301,64
101	493455,48	1311270,23
103	493475,11	1311285,7
Условный номер земельного участка :ЗУ53		
104	493450,35	1311317,12
105	493425,58	1311348,53
106	493405,95	1311333,05
102	493430,71	1311301,64
104	493450,35	1311317,12
Условный номер земельного участка :ЗУ54		
102	493430,71	1311301,64
106	493405,95	1311333,05
107	493386,32	1311317,57
100	493411,08	1311286,16
102	493430,71	1311301,64
Условный номер земельного участка :ЗУ55		
100	493411,08	1311286,16
107	493386,32	1311317,57
108	493366,69	1311302,09
96	493391,45	1311270,68
100	493411,08	1311286,16
Условный номер земельного участка :ЗУ56		
96	493391,45	1311270,68

Обозначение характерных точек границ	Координаты, м	
	X	Y
1	2	3
108	493366,69	1311302,09
109	493347,05	1311286,61
97	493371,82	1311255,2
96	493391,45	1311270,68
Условный номер земельного участка :ЗУ57		
110	493426,08	1311370,97
111	493426,08	1311395,97
112	493386,08	1311395,97
113	493386,08	1311370,97
110	493426,08	1311370,97
Условный номер земельного участка :ЗУ58		
111	493426,08	1311395,97
114	493426,08	1311420,97
115	493386,08	1311420,97
112	493386,08	1311395,97
111	493426,08	1311395,97
Условный номер земельного участка :ЗУ59		
114	493426,08	1311420,97
116	493426,08	1311445,97
117	493386,08	1311445,97
115	493386,08	1311420,97
114	493426,08	1311420,97
Условный номер земельного участка :ЗУ60		
116	493426,08	1311445,97
118	493426,08	1311470,97
119	493386,08	1311470,97
117	493386,08	1311445,97
116	493426,08	1311445,97
Условный номер земельного участка :ЗУ61		
118	493426,08	1311470,97
120	493426,08	1311495,97
121	493386,08	1311495,97
119	493386,08	1311470,97
118	493426,08	1311470,97
Условный номер земельного участка :ЗУ62		
120	493426,08	1311495,97
122	493426,08	1311520,97
123	493386,08	1311520,97
121	493386,08	1311495,97
120	493426,08	1311495,97
Условный номер земельного участка :ЗУ63		
122	493426,08	1311520,97
124	493428,24	1311542,63

Обозначение характерных точек границ	Координаты, м	
	X	Y
1	2	3
125	493389,61	1311548,73
126	493386,08	1311533,47
123	493386,08	1311520,97
122	493426,08	1311520,97
Условный номер земельного участка :ЗУ64		
124	493428,24	1311542,63
127	493433,36	1311566,52
128	493395,76	1311575,24
125	493389,61	1311548,73
124	493428,24	1311542,63
Условный номер земельного участка :ЗУ65		
129	493609,02	1311627,73
130	493604,86	1311626,9
131	493597,88	1311625,84
132	493590,9	1311625,21
133	493583,87	1311625
134	493582,55	1311625,03
135	493578,45	1311625,03
136	493578,44	1311585,03
137	493608,99	1311600,88
129	493609,02	1311627,73
Условный номер земельного участка :ЗУ66		
136	493578,44	1311585,03
135	493578,45	1311625,03
138	493553,45	1311625,04
139	493553,44	1311585,04
136	493578,44	1311585,03
Условный номер земельного участка :ЗУ67		
139	493553,44	1311585,04
138	493553,45	1311625,04
140	493528,45	1311625,04
141	493528,44	1311585,04
139	493553,44	1311585,04
Условный номер земельного участка :ЗУ68		
141	493528,44	1311585,04
140	493528,45	1311625,04
142	493503,45	1311625,05
143	493503,44	1311585,05
141	493528,44	1311585,04
Условный номер земельного участка :ЗУ69		
143	493503,44	1311585,05
142	493503,45	1311625,05
144	493478,45	1311625,06

Обозначение характерных точек границ	Координаты, м	
	X	Y
1	2	3
145	493478,44	1311585,06
143	493503,44	1311585,05
Условный номер земельного участка :3У70		
145	493478,44	1311585,06
144	493478,45	1311625,06
146	493453,45	1311625,07
147	493453,44	1311585,07
145	493478,44	1311585,06
Условный номер земельного участка :3У71		
148	493448,79	1311585,07
147	493453,44	1311585,07
146	493453,45	1311625,07
149	493452,13	1311625,07
150	493446,58	1311625,07
151	493443,36	1311625,1
152	493440,14	1311625,17
153	493436,92	1311625,3
154	493433,71	1311625,48
155	493430,49	1311625,7
156	493430,06	1311625,74
157	493426,76	1311585,87
158	493434,1	1311585,39
159	493441,44	1311585,12
148	493448,79	1311585,07
Условный номер земельного участка :3У72		
157	493426,76	1311585,87
156	493430,06	1311625,74
160	493427,28	1311625,98
161	493424,08	1311626,31
162	493420,88	1311626,69
163	493417,69	1311627,12
164	493414,5	1311627,6
165	493411,33	1311628,13
166	493408,16	1311628,71
167	493399,12	1311589,72
168	493408,28	1311588,09
169	493417,5	1311586,81
157	493426,76	1311585,87
Условный номер земельного участка :3У73		
170	493590,58	1311650,24
171	493590,59	1311675,08
172	493550,59	1311675,1
173	493550,58	1311650,02

Обозначение характерных точек границ	Координаты, м	
	X	Y
1	2	3
174	493589,3	1311650,16
170	493590,58	1311650,24
Условный номер земельного участка :3У74		
171	493590,59	1311675,08
175	493590,6	1311700,07
176	493550,6	1311700,09
172	493550,59	1311675,1
171	493590,59	1311675,08
Условный номер земельного участка :3У75		
175	493590,6	1311700,07
177	493590,61	1311725,06
178	493550,61	1311725,08
176	493550,6	1311700,09
175	493590,6	1311700,07
Условный номер земельного участка :3У76		
177	493590,61	1311725,06
179	493590,62	1311750,08
180	493550,62	1311750,04
178	493550,61	1311725,08
177	493590,61	1311725,06
Условный номер земельного участка :3У77		
181	493534,58	1311650,05
182	493534,59	1311675,05
183	493494,59	1311675,08
184	493494,58	1311650,07
181	493534,58	1311650,05
Условный номер земельного участка :3У78		
182	493534,59	1311675,05
185	493534,6	1311700,05
186	493494,6	1311700,08
183	493494,59	1311675,08
182	493534,59	1311675,05
Условный номер земельного участка :3У79		
185	493534,6	1311700,05
187	493534,61	1311725,05
188	493494,61	1311725,08
186	493494,6	1311700,08
185	493534,6	1311700,05
Условный номер земельного участка :3У80		
187	493534,61	1311725,05
189	493534,62	1311750,05
190	493494,62	1311750,08
188	493494,61	1311725,08

Обозначение характерных точек границ	Координаты, м	
	X	Y
1	2	3
187	493534,61	1311725,05
Условный номер земельного участка :ЗУ81		
184	493494,58	1311650,07
183	493494,59	1311675,08
191	493454,59	1311675,1
192	493454,58	1311650,08
184	493494,58	1311650,07
Условный номер земельного участка :ЗУ82		
183	493494,59	1311675,08
186	493494,6	1311700,08
193	493454,6	1311700,1
191	493454,59	1311675,1
183	493494,59	1311675,08
Условный номер земельного участка :ЗУ83		
186	493494,6	1311700,08
188	493494,61	1311725,08
194	493454,61	1311725,1
193	493454,6	1311700,1
186	493494,6	1311700,08
Условный номер земельного участка :ЗУ84		
188	493494,61	1311725,08
190	493494,62	1311750,08
195	493454,62	1311750,1
194	493454,61	1311725,1
188	493494,61	1311725,08
Условный номер земельного участка :ЗУ85		
196	493364,31	1311599,31
197	493377,13	1311637,21
198	493374,18	1311638,3
199	493371,24	1311639,44
200	493368,32	1311640,62
201	493365,42	1311641,84
202	493362,54	1311643,11
203	493359,68	1311644,43
204	493356,84	1311645,79
205	493356,18	1311646,11
206	493339,03	1311609,98
207	493341,96	1311608,56
208	493346,36	1311606,53
209	493350,79	1311604,59
210	493355,26	1311602,74
211	493359,77	1311600,98
196	493364,31	1311599,31

Обозначение характерных точек границ	Координаты, м	
	X	Y
1	2	3
Условный номер земельного участка :ЗУ86		
206	493339,03	1311609,98
205	493356,18	1311646,11
212	493354,02	1311647,19
213	493351,22	1311648,63
214	493348,44	1311650,12
215	493345,69	1311651,65
216	493342,96	1311653,22
217	493340,26	1311654,84
218	493337,58	1311656,49
219	493336,31	1311657,3
220	493315,09	1311623,4
221	493316,51	1311622,5
222	493320,63	1311619,96
223	493324,8	1311617,51
224	493329,03	1311615,15
225	493333,29	1311612,87
226	493337,61	1311610,67
206	493339,03	1311609,98
Условный номер земельного участка :ЗУ87		
220	493315,09	1311623,4
219	493336,31	1311657,3
227	493334,93	1311658,19
228	493332,3	1311659,93
229	493329,7	1311661,7
230	493327,13	1311663,52
231	493324,59	1311665,38
232	493322,08	1311667,27
233	493319,59	1311669,21
234	493317,82	1311670,63
235	493292,77	1311639,44
236	493296,68	1311636,35
237	493300,53	1311633,42
238	493304,44	1311630,57
239	493308,41	1311627,8
240	493312,43	1311625,11
220	493315,09	1311623,4
Условный номер земельного участка :ЗУ88		
235	493292,77	1311639,44
234	493317,82	1311670,63
241	493317,13	1311671,18
242	493314,71	1311673,19
243	493312,32	1311675,23

Обозначение характерных точек границ	Координаты, м	
	X	Y
1	2	3
244	493309,96	1311677,32
245	493309,4	1311677,81
246	493306,6	1311680,6
247	493303,8	1311683,38
248	493301,06	1311686,1
249	493272,58	1311658,02
250	493275,73	1311654,88
251	493278,79	1311651,84
252	493281,86	1311648,79
253	493285,47	1311645,57
254	493289,14	1311642,42
235	493292,77	1311639,44
Условный номер земельного участка :ЗУ89		
248	493301,06	1311686,1
255	493298,19	1311688,95
256	493295,39	1311691,74
257	493292,6	1311694,86
258	493289,87	1311698,04
259	493287,2	1311701,28
260	493285,79	1311703,06
261	493254,37	1311678,29
262	493254,75	1311677,81
263	493258,57	1311673,12
264	493262,5	1311668,52
265	493264,26	1311666,56
266	493266,54	1311664,02
267	493269,6	1311660,97
249	493272,58	1311658,02
248	493301,06	1311686,1
Условный номер земельного участка :ЗУ90		
260	493285,79	1311703,06
268	493284,6	1311704,57
269	493282,07	1311707,91
270	493279,61	1311711,3
271	493277,22	1311714,75
272	493274,9	1311718,24
273	493272,68	1311721,73
274	493238,63	1311700,73
275	493240,68	1311697,48
276	493244,02	1311692,44
277	493247,48	1311687,47
278	493251,05	1311682,6
261	493254,37	1311678,29

Обозначение характерных точек границ	Координаты, м	
	X	Y
1	2	3
260	493285,79	1311703,06
Условный номер земельного участка :ЗУ91		
273	493272,68	1311721,73
279	493270,47	1311725,36
280	493268,37	1311728,98
281	493266,35	1311732,65
282	493264,39	1311736,36
283	493262,52	1311740,11
284	493261,51	1311742,22
285	493225,81	1311724,15
286	493228,63	1311718,45
287	493231,45	1311713,1
288	493234,4	1311707,82
289	493237,48	1311702,61
274	493238,63	1311700,73
273	493272,68	1311721,73
Условный номер земельного участка :ЗУ92		
284	493261,51	1311742,22
290	493260,72	1311743,9
291	493259	1311747,72
292	493257,36	1311751,58
293	493255,8	1311755,47
294	493254,31	1311759,39
295	493253,05	1311762,93
296	493215,32	1311749,71
297	493216,56	1311746,16
298	493218,7	1311740,51
299	493220,97	1311734,9
300	493223,39	1311729,36
285	493225,81	1311724,15
284	493261,51	1311742,22
Условный номер земельного участка :ЗУ93		
295	493253,05	1311762,93
301	493252,91	1311763,34
302	493251,59	1311767,32
303	493250,35	1311771,32
304	493249,19	1311775,35
305	493248,12	1311779,4
306	493247,13	1311783,48
307	493246,87	1311784,67
308	493207,8	1311776,15
309	493209,42	1311769,27
310	493210,99	1311763,43

Обозначение характерных точек границ	Координаты, м	
	X	Y
1	2	3
311	493212,71	1311757,63
312	493214,56	1311751,87
296	493215,32	1311749,71
295	493253,05	1311762,93
Условный номер земельного участка :ЗУ94		
307	493246,87	1311784,67
313	493246,06	1311788,33
314	493245,12	1311793,2
315	493244,29	1311798,09
316	493243,58	1311803,01
317	493242,99	1311807,94
318	493203,36	1311802,32
319	493203,97	1311797,37
320	493204,69	1311792,43
321	493205,5	1311787,51
322	493206,41	1311782,61
323	493207,42	1311777,73
308	493207,8	1311776,15
307	493246,87	1311784,67
Условный номер земельного участка :ЗУ95		
324	493241,9	1311823,94
325	493241,82	1311827,72
326	493241,82	1311831,5
327	493241,88	1311835,28
328	493242,02	1311839,05
329	493242,22	1311842,82
330	493242,37	1311844,89
331	493202,47	1311847,72
332	493202,3	1311845,24
333	493202,08	1311841,4
334	493201,93	1311837,55
335	493201,84	1311833,7
336	493201,81	1311829,85
337	493201,84	1311826
338	493201,93	1311822,14
339	493202,08	1311818,3
324	493241,9	1311823,94
Условный номер земельного участка :ЗУ96		
330	493242,37	1311844,89
340	493242,5	1311846,59
341	493242,84	1311850,36
342	493243,25	1311854,11
343	493243,74	1311857,86

Обозначение характерных точек границ	Координаты, м	
	X	Y
1	2	3
344	493244,29	1311861,6
345	493244,91	1311865,32
346	493245,25	1311867,21
347	493206,04	1311875,09
348	493205,47	1311872,01
349	493204,84	1311868,21
350	493204,26	1311864,4
351	493203,75	1311860,58
352	493203,3	1311856,76
353	493202,9	1311852,92
354	493202,57	1311849,09
331	493202,47	1311847,72
330	493242,37	1311844,89
Условный номер земельного участка :ЗУ97		
346	493245,25	1311867,21
355	493245,6	1311869,04
356	493246,35	1311872,74
357	493247,18	1311876,42
358	493248,07	1311880,1
359	493249,03	1311883,75
360	493250,06	1311887,38
361	493250,74	1311889,63
362	493212,57	1311901,59
363	493211,57	1311898,26
364	493210,52	1311894,55
365	493209,53	1311890,83
366	493208,6	1311887,09
367	493207,73	1311883,34
368	493206,92	1311879,57
369	493206,16	1311875,8
347	493206,04	1311875,09
346	493245,25	1311867,21
Условный номер земельного участка :ЗУ98		
361	493250,74	1311889,63
370	493251,16	1311891
371	493252,32	1311894,6
372	493253,55	1311898,17
373	493254,47	1311900,3
374	493255,43	1311902,48
375	493257,31	1311906,8
376	493259,19	1311911,12
377	493222,4	1311926,82
378	493220,38	1311922,18

Обозначение характерных точек границ	Координаты, м	
	X	Y
1	2	3
379	493218,36	1311917,54
380	493216,34	1311912,91
381	493215,06	1311909,27
382	493213,84	1311905,62
383	493212,67	1311901,95
362	493212,57	1311901,59
361	493250,74	1311889,63
Условный номер земельного участка :ЗУ99		
384	493351,56	1311544,48
385	493364,01	1311582,49
386	493362,76	1311582,91
387	493359,37	1311584,09
388	493356	1311585,31
389	493352,65	1311586,58
390	493349,32	1311587,89
391	493346	1311589,25
392	493342,7	1311590,65
393	493341,79	1311591,05
394	493327,02	1311553,86
395	493333,07	1311551,31
396	493339,18	1311548,9
397	493345,35	1311546,62
384	493351,56	1311544,48
Условный номер земельного участка :ЗУ100		
394	493327,02	1311553,86
393	493341,79	1311591,05
398	493339,43	1311592,11
399	493336,17	1311593,6
400	493332,93	1311595,14
401	493329,72	1311596,72
402	493326,52	1311598,35
403	493323,35	1311600,02
404	493321,32	1311601,13
405	493302,37	1311565,9
406	493308,43	1311562,68
407	493314,55	1311559,6
408	493320,75	1311556,66
394	493327,02	1311553,86
Условный номер земельного участка :ЗУ101		
405	493302,37	1311565,9
404	493321,32	1311601,13

Обозначение характерных точек границ	Координаты, м	
	X	Y
1	2	3
409	493320,21	1311601,74
410	493317,08	1311603,5
411	493313,98	1311605,3
412	493310,91	1311607,14
413	493307,86	1311609,03
414	493304,84	1311610,96
415	493301,85	1311612,93
416	493301,29	1311613,3
417	493279,29	1311579,88
418	493284,94	1311576,2
419	493290,67	1311572,64
420	493296,48	1311569,2
405	493302,37	1311565,9
Условный номер земельного участка :ЗУ102		
417	493279,29	1311579,88
416	493301,29	1311613,3
421	493298,88	1311614,94
422	493295,94	1311616,99
423	493293,03	1311619,08
424	493290,14	1311621,21
425	493287,29	1311623,38
426	493284,47	1311625,59
427	493282,72	1311626,99
428	493257,49	1311595,92
429	493262,81	1311591,74
430	493268,22	1311587,67
431	493273,71	1311583,72
417	493279,29	1311579,88
Условный номер земельного участка :ЗУ103		
428	493257,49	1311595,92
427	493282,72	1311626,99
432	493281,68	1311627,83
433	493278,92	1311630,12
434	493276,19	1311632,44
435	493273,49	1311634,8
436	493270,82	1311637,2
437	493266,19	1311641,81
438	493236,6	1311614,78
439	493253,91	1311598,86
428	493257,49	1311595,92
Условный номер земельного участка :ЗУ104		

Обозначение характерных точек границ	Координаты, м	
	X	Y
1	2	3
439	493253,91	1311598,86
438	493236,6	1311614,78
440	493207,1	1311587,82
441	493226,81	1311569,41
439	493253,91	1311598,86
Условный номер земельного участка :ЗУ105		
442	493254,83	1311653,11
443	493251,68	1311656,59
444	493248,59	1311660,13
445	493245,57	1311663,72
446	493242,61	1311667,37
447	493239,73	1311671,06
448	493208,1	1311646,77
449	493210,16	1311643,92
450	493225,3	1311626,13
442	493254,83	1311653,11
Условный номер земельного участка :ЗУ106		
447	493239,73	1311671,06
451	493236,89	1311674,82
452	493234,14	1311678,62
453	493231,45	1311682,47
454	493228,83	1311686,37
455	493226,41	1311690,11
456	493192,44	1311668,99
457	493196,28	1311663,07
448	493208,1	1311646,77
447	493239,73	1311671,06
Условный номер земельного участка :ЗУ107		
455	493226,41	1311690,11
458	493226,28	1311690,31
459	493223,8	1311694,3
460	493221,4	1311698,33
461	493219,07	1311702,41
462	493216,81	1311706,53
463	493214,75	1311710,44
464	493179,05	1311692,41
465	493183,84	1311683,46
456	493192,44	1311668,99
455	493226,41	1311690,11
Условный номер земельного участка :ЗУ108		

Обозначение характерных точек границ	Координаты, м	
	X	Y
1	2	3
463	493214,75	1311710,44
466	493214,63	1311710,68
467	493212,52	1311714,88
468	493210,49	1311719,11
469	493208,53	1311723,38
470	493206,65	1311727,69
471	493204,97	1311731,74
472	493167,66	1311716,89
473	493173,33	1311704,17
464	493179,05	1311692,41
463	493214,75	1311710,44
Условный номер земельного участка :ЗУ109		
471	493204,97	1311731,74
474	493204,85	1311732,02
475	493203,13	1311736,39
476	493201,49	1311740,79
477	493199,92	1311745,22
478	493198,44	1311749,67
479	493197,13	1311753,84
480	493158,8	1311742,4
481	493164,41	1311725,64
472	493167,66	1311716,89
471	493204,97	1311731,74
Условный номер земельного участка :ЗУ110		
479	493197,13	1311753,84
482	493197,04	1311754,15
483	493195,72	1311758,66
484	493194,47	1311763,19
485	493193,31	1311767,74
486	493192,24	1311772,31
487	493191,55	1311775,43
488	493151,77	1311769,58
489	493157,21	1311747,75
480	493158,8	1311742,4
479	493197,13	1311753,84
Условный номер земельного участка :ЗУ111		
487	493191,55	1311775,43
490	493191,24	1311776,9
491	493190,33	1311781,5
492	493189,5	1311786,12
493	493188,76	1311790,76

Обозначение характерных точек границ	Координаты, м	
	X	Y
1	2	3
494	493188,09	1311795,41
495	493187,52	1311800,07
496	493147,9	1311794,45
488	493151,77	1311769,58
487	493191,55	1311775,43
Условный номер земельного участка :ЗУ112		
450	493225,3	1311626,13
449	493210,16	1311643,92
497	493178,44	1311619,54
498	493178,59	1311619,36
499	493181,9	1311615,21
500	493185,27	1311611,11
501	493188,71	1311607,07
502	493192,21	1311603,08
503	493195,78	1311599,15
450	493225,3	1311626,13
Условный номер земельного участка :ЗУ113		
449	493210,16	1311643,92
448	493208,1	1311646,77
457	493196,28	1311663,07
504	493162,99	1311640,89
505	493166	1311636,45
506	493169,05	1311632,1
507	493172,16	1311627,81
508	493175,34	1311623,56
497	493178,44	1311619,54
449	493210,16	1311643,92
Условный номер земельного участка :ЗУ114		
457	493196,28	1311663,07
456	493192,44	1311668,99
465	493183,84	1311683,46
509	493149,36	1311663,16
510	493151,81	1311658,87
511	493154,51	1311654,3
512	493157,28	1311649,77
513	493160,12	1311645,28
504	493162,99	1311640,89
457	493196,28	1311663,07
Условный номер земельного участка :ЗУ115		
465	493183,84	1311683,46

Обозначение характерных точек границ	Координаты, м	
	X	Y
1	2	3
464	493179,05	1311692,41
473	493173,33	1311704,17
514	493137,2	1311686,99
515	493139,4	1311682,32
516	493141,73	1311677,55
517	493144,14	1311672,82
518	493146,63	1311668,13
519	493149,18	1311663,48
509	493149,36	1311663,16
465	493183,84	1311683,46
Условный номер земельного участка :ЗУ116		
473	493173,33	1311704,17
472	493167,66	1311716,89
481	493164,41	1311725,64
520	493126,91	1311711,79
521	493128,85	1311706,66
522	493130,81	1311701,73
523	493132,84	1311696,83
524	493134,95	1311691,96
514	493137,2	1311686,99
473	493173,33	1311704,17
Условный номер земельного участка :ЗУ117		
481	493164,41	1311725,64
480	493158,8	1311742,4
489	493157,21	1311747,75
525	493118,64	1311737,23
526	493118,75	1311736,85
527	493120,23	1311731,75
528	493121,8	1311726,68
529	493123,45	1311721,64
530	493125,17	1311716,62
520	493126,91	1311711,79
481	493164,41	1311725,64
Условный номер земельного участка :ЗУ118		
489	493157,21	1311747,75
488	493151,77	1311769,58
531	493112,25	1311763,95
532	493112,5	1311762,63
533	493113,59	1311757,44
534	493114,76	1311752,26
535	493116,01	1311747,1

Обозначение характерных точек границ	Координаты, м	
	X	Y
1	2	3
536	493117,34	1311741,97
525	493118,64	1311737,23
489	493157,21	1311747,75
Условный номер земельного участка :3У119		
488	493151,77	1311769,58
496	493147,9	1311794,45
537	493108,29	1311788,83
538	493108,97	1311783,56
539	493109,73	1311778,31
540	493110,57	1311773,07
541	493111,5	1311767,85
531	493112,25	1311763,95
488	493151,77	1311769,58
Условный номер земельного участка :3У120		
542	493183,35	1311589,02
543	493182,45	1311590
544	493181,42	1311591,15
545	493180,38	1311592,3
546	493179,17	1311593,67
547	493177,97	1311595,04
548	493176,74	1311596,45
549	493175,52	1311597,87
550	493174,31	1311599,3
551	493173,1	1311600,73
552	493171,85	1311602,23
553	493170,59	1311603,76
554	493169,4	1311605,22
555	493168,22	1311606,69
556	493167,05	1311608,16
557	493166,85	1311608,4
558	493137,57	1311584
559	493143,3	1311576,98
560	493149,19	1311570,09
561	493155,23	1311563,34
542	493183,35	1311589,02
Условный номер земельного участка :3У121		
557	493166,85	1311608,4
562	493165,87	1311609,64
563	493164,69	1311611,16
564	493163,51	1311612,69
565	493162,34	1311614,22

Обозначение характерных точек границ	Координаты, м	
	X	Y
1	2	3
566	493161,18	1311615,76
567	493160,04	1311617,28
568	493158,91	1311618,82
569	493157,78	1311620,37
570	493156,67	1311621,91
571	493155,57	1311623,45
572	493154,46	1311625,02
573	493153,37	1311626,59
574	493152,51	1311627,84
575	493120,56	1311606,99
576	493126,04	1311599,19
577	493131,72	1311591,53
558	493137,57	1311584
557	493166,85	1311608,4
Условный номер земельного участка :3У122		
574	493152,51	1311627,84
578	493152,29	1311628,16
579	493151,24	1311629,69
580	493150,18	1311631,27
581	493149,15	1311632,82
582	493148,11	1311634,4
583	493147,11	1311635,93
584	493146,07	1311637,55
585	493145,06	1311639,13
586	493144,06	1311640,72
587	493143,11	1311642,26
588	493142,14	1311643,83
589	493141,19	1311645,39
590	493140,25	1311646,96
591	493139,27	1311648,62
592	493138,29	1311650,28
593	493138,03	1311650,72
594	493109,84	1311636,74
575	493120,56	1311606,99
574	493152,51	1311627,84
Условный номер земельного участка :3У123		
593	493138,03	1311650,72
595	493137,33	1311651,94
596	493136,37	1311653,62
597	493135,45	1311655,25
598	493134,53	1311656,89

Обозначение характерных точек границ	Координаты, м	
	X	Y
1	2	3
599	493133,63	1311658,54
600	493132,73	1311660,19
601	493131,84	1311661,84
602	493130,96	1311663,5
603	493130,1	1311665,15
604	493129,23	1311666,83
605	493128,38	1311668,49
606	493127,54	1311670,16
607	493126,72	1311671,81
608	493125,91	1311673,47
609	493125,08	1311675,18
610	493124,26	1311676,89
611	493123,45	1311678,61
612	493122,65	1311680,33
613	493122,35	1311680,98
614	493098,46	1311672,39
594	493109,84	1311636,74
593	493138,03	1311650,72
Условный номер земельного участка :ЗУ124		
613	493122,35	1311680,98
615	493121,86	1311682,06
616	493121,01	1311683,94
617	493120,25	1311685,65
618	493119,41	1311687,57
619	493118,62	1311689,39
620	493117,85	1311691,21
621	493117,08	1311693,04
622	493116,33	1311694,87
623	493115,58	1311696,71
624	493114,85	1311698,55
625	493114,12	1311700,4
626	493113,41	1311702,25
627	493112,7	1311704,1
628	493112,01	1311705,96
629	493111,33	1311707,82
630	493110,65	1311709,68
631	493109,99	1311711,55
632	493109,34	1311713,42
633	493108,7	1311715,3
634	493108,07	1311717,18
635	493107,45	1311719,06
636	493106,87	1311720,85

Обозначение характерных точек границ	Координаты, м	
	X	Y
1	2	3
637	493085,66	1311714,12
614	493098,46	1311672,39
613	493122,35	1311680,98
Условный номер земельного участка :ЗУ125		
636	493106,87	1311720,85
638	493106,84	1311720,95
639	493106,24	1311722,84
640	493105,65	1311724,73
641	493105,07	1311726,62
642	493104,51	1311728,51
643	493103,94	1311730,42
644	493103,39	1311732,34
645	493102,86	1311734,24
646	493102,33	1311736,16
647	493101,82	1311738,07
648	493101,31	1311739,99
649	493100,77	1311742,11
650	493100,23	1311744,25
651	493099,71	1311746,38
652	493099,2	1311748,52
653	493098,71	1311750,66
654	493098,23	1311752,8
655	493097,76	1311754,94
656	493097,31	1311757,09
657	493096,87	1311759,24
658	493096,39	1311761,66
659	493072,19	1311758,3
637	493085,66	1311714,12
636	493106,87	1311720,85
Условный номер земельного участка :ЗУ126		
660	493441,01	1312898,49
661	493422,5	1312863,02
662	493423,26	1312862,63
663	493428,78	1312859,76
664	493434,25	1312856,81
665	493439,68	1312853,77
666	493443,73	1312851,43
667	493464,07	1312885,88
668	493452,63	1312892,34
660	493441,01	1312898,49
Условный номер земельного участка :ЗУ127		

Обозначение характерных точек границ	Координаты, м	
	X	Y
1	2	3
669	493401,16	1311908,79
670	493411,73	1311930,69
671	493385,04	1311943,58
672	493367,65	1311907,56
673	493369,33	1311906,75
674	493386,61	1311905,53
669	493401,16	1311908,79
Условный номер земельного участка :3У128		
672	493367,65	1311907,56
671	493385,04	1311943,58
675	493362,53	1311954,45
676	493345,14	1311918,43
672	493367,65	1311907,56
Условный номер земельного участка :3У129		
676	493345,14	1311918,43
675	493362,53	1311954,45
677	493340,02	1311965,32
678	493322,62	1311929,3
676	493345,14	1311918,43
Условный номер земельного участка :3У130		
678	493322,62	1311929,3
677	493340,02	1311965,32
679	493317,5	1311976,19
680	493300,11	1311940,17
678	493322,62	1311929,3
Условный номер земельного участка :3У131		
681	493265,44	1311925,85
682	493277,6	1311951,04
683	493255,08	1311961,91
684	493246,32	1311966,14
685	493233,37	1311939,53
681	493265,44	1311925,85
Условный номер земельного участка :3У132		
685	493233,37	1311939,53
684	493246,32	1311966,14
686	493232,57	1311972,78
687	493216,64	1311980,47
688	493203,01	1311952,49
685	493233,37	1311939,53

Обозначение характерных точек границ	Координаты, м	
	X	Y
1	2	3
Условный номер земельного участка :3У133		
688	493203,01	1311952,49
687	493216,64	1311980,47
689	493210,06	1311983,65
690	493187,54	1311994,52
691	493174,71	1311964,57
688	493203,01	1311952,49
Условный номер земельного участка :3У134		
682	493277,6	1311951,04
692	493294,99	1311987,06
693	493272,48	1311997,93
683	493255,08	1311961,91
682	493277,6	1311951,04
Условный номер земельного участка :3У135		
683	493255,08	1311961,91
693	493272,48	1311997,93
694	493249,96	1312008,8
686	493232,57	1311972,78
684	493246,32	1311966,14
683	493255,08	1311961,91
Условный номер земельного участка :3У136		
686	493232,57	1311972,78
694	493249,96	1312008,8
695	493227,45	1312019,67
689	493210,06	1311983,65
687	493216,64	1311980,47
686	493232,57	1311972,78
Условный номер земельного участка :3У137		
689	493210,06	1311983,65
695	493227,45	1312019,67
696	493204,94	1312030,54
690	493187,54	1311994,52
689	493210,06	1311983,65
Условный номер земельного участка :3У138		
697	493414,51	1311947,12
698	493431,9	1311983,14
699	493409,39	1311994,01
700	493392	1311957,99
697	493414,51	1311947,12

Обозначение характерных точек границ	Координаты, м	
	X	Y
1	2	3
Условный номер земельного участка :ЗУ139		
700	493392	1311957,99
699	493409,39	1311994,01
701	493386,88	1312004,88
702	493369,49	1311968,86
700	493392	1311957,99
Условный номер земельного участка :ЗУ140		
702	493369,49	1311968,86
701	493386,88	1312004,88
703	493364,36	1312015,75
704	493346,97	1311979,73
702	493369,49	1311968,86
Условный номер земельного участка :ЗУ141		
704	493346,97	1311979,73
703	493364,36	1312015,75
705	493341,85	1312026,62
706	493324,46	1311990,6
704	493346,97	1311979,73
Условный номер земельного участка :ЗУ142		
698	493431,9	1311983,14
707	493449,3	1312019,16
708	493426,78	1312030,03
699	493409,39	1311994,01
698	493431,9	1311983,14
Условный номер земельного участка :ЗУ143		
699	493409,39	1311994,01
708	493426,78	1312030,03
709	493404,27	1312040,9
701	493386,88	1312004,88
699	493409,39	1311994,01
Условный номер земельного участка :ЗУ144		
701	493386,88	1312004,88
709	493404,27	1312040,9
710	493381,76	1312051,77
703	493364,36	1312015,75
701	493386,88	1312004,88
Условный номер земельного участка :ЗУ145		
703	493364,36	1312015,75

Обозначение характерных точек границ	Координаты, м	
	X	Y
1	2	3
710	493381,76	1312051,77
711	493359,24	1312062,64
705	493341,85	1312026,62
703	493364,36	1312015,75
Условный номер земельного участка :ЗУ146		
712	493456,25	1312033,57
713	493473,65	1312069,59
714	493451,13	1312080,46
715	493433,74	1312044,44
712	493456,25	1312033,57
Условный номер земельного участка :ЗУ147		
715	493433,74	1312044,44
714	493451,13	1312080,46
716	493428,62	1312091,33
717	493411,23	1312055,31
715	493433,74	1312044,44
Условный номер земельного участка :ЗУ148		
717	493411,23	1312055,31
716	493428,62	1312091,33
718	493406,11	1312102,2
719	493388,71	1312066,18
717	493411,23	1312055,31
Условный номер земельного участка :ЗУ149		
719	493388,71	1312066,18
718	493406,11	1312102,2
720	493383,59	1312113,07
721	493366,2	1312077,05
719	493388,71	1312066,18
Условный номер земельного участка :ЗУ150		
713	493473,65	1312069,59
722	493491,04	1312105,61
723	493468,52	1312116,48
714	493451,13	1312080,46
713	493473,65	1312069,59
Условный номер земельного участка :ЗУ151		
714	493451,13	1312080,46
723	493468,52	1312116,48
724	493446,01	1312127,35
716	493428,62	1312091,33

Обозначение характерных точек границ	Координаты, м	
	X	Y
1	2	3
714	493451,13	1312080,46
Условный номер земельного участка :3У152		
716	493428,62	1312091,33
724	493446,01	1312127,35
725	493423,5	1312138,22
718	493406,11	1312102,2
716	493428,62	1312091,33
Условный номер земельного участка :3У153		
718	493406,11	1312102,2
725	493423,5	1312138,22
726	493400,99	1312149,09
720	493383,59	1312113,07
718	493406,11	1312102,2
Условный номер земельного участка :3У154		
727	493497,99	1312120,02
728	493515,39	1312156,04
729	493492,87	1312166,91
730	493475,48	1312130,89
727	493497,99	1312120,02
Условный номер земельного участка :3У155		
730	493475,48	1312130,89
729	493492,87	1312166,91
731	493470,36	1312177,78
732	493452,97	1312141,76
730	493475,48	1312130,89
Условный номер земельного участка :3У156		
732	493452,97	1312141,76
731	493470,36	1312177,78
733	493447,85	1312188,65
734	493430,46	1312152,63
732	493452,97	1312141,76
Условный номер земельного участка :3У157		
734	493430,46	1312152,63
733	493447,85	1312188,65
735	493425,33	1312199,52
736	493407,94	1312163,5
734	493430,46	1312152,63
Условный номер земельного участка :3У158		

Обозначение характерных точек границ	Координаты, м	
	X	Y
1	2	3
728	493515,39	1312156,04
737	493532,78	1312192,06
738	493510,27	1312202,93
729	493492,87	1312166,91
728	493515,39	1312156,04
Условный номер земельного участка :3У159		
729	493492,87	1312166,91
738	493510,27	1312202,93
739	493487,75	1312213,8
731	493470,36	1312177,78
729	493492,87	1312166,91
Условный номер земельного участка :3У160		
731	493470,36	1312177,78
739	493487,75	1312213,8
740	493465,24	1312224,67
733	493447,85	1312188,65
731	493470,36	1312177,78
Условный номер земельного участка :3У161		
733	493447,85	1312188,65
740	493465,24	1312224,67
741	493442,73	1312235,54
735	493425,33	1312199,52
733	493447,85	1312188,65
Условный номер земельного участка :3У162		
742	493539,74	1312206,47
743	493557,13	1312242,49
744	493534,61	1312253,36
745	493517,22	1312217,34
742	493539,74	1312206,47
Условный номер земельного участка :3У163		
745	493517,22	1312217,34
744	493534,61	1312253,36
746	493512,1	1312264,23
747	493494,71	1312228,21
745	493517,22	1312217,34
Условный номер земельного участка :3У164		
747	493494,71	1312228,21
746	493512,1	1312264,23
748	493489,59	1312275,1

Обозначение характерных точек границ	Координаты, м	
	X	Y
1	2	3
749	493472,2	1312239,08
747	493494,71	1312228,21
Условный номер земельного участка :3У165		
749	493472,2	1312239,08
748	493489,59	1312275,1
750	493467,08	1312285,97
751	493449,68	1312249,95
749	493472,2	1312239,08
Условный номер земельного участка :3У166		
743	493557,13	1312242,49
752	493574,52	1312278,51
753	493552,01	1312289,38
744	493534,61	1312253,36
743	493557,13	1312242,49
Условный номер земельного участка :3У167		
744	493534,61	1312253,36
753	493552,01	1312289,38
754	493529,49	1312300,25
746	493512,1	1312264,23
744	493534,61	1312253,36
Условный номер земельного участка :3У168		
746	493512,1	1312264,23
754	493529,49	1312300,25
755	493506,98	1312311,12
748	493489,59	1312275,1
746	493512,1	1312264,23
Условный номер земельного участка :3У169		
748	493489,59	1312275,1
755	493506,98	1312311,12
756	493484,47	1312321,99
750	493467,08	1312285,97
748	493489,59	1312275,1
Условный номер земельного участка :3У170		
757	493581,48	1312292,92
758	493598,87	1312328,94
759	493576,36	1312339,81
760	493558,96	1312303,79
757	493581,48	1312292,92

Обозначение характерных точек границ	Координаты, м	
	X	Y
1	2	3
Условный номер земельного участка :3У171		
760	493558,96	1312303,79
759	493576,36	1312339,81
761	493553,84	1312350,68
762	493536,45	1312314,66
760	493558,96	1312303,79
Условный номер земельного участка :3У172		
762	493536,45	1312314,66
761	493553,84	1312350,68
763	493531,33	1312361,55
764	493513,94	1312325,53
762	493536,45	1312314,66
Условный номер земельного участка :3У173		
764	493513,94	1312325,53
763	493531,33	1312361,55
765	493508,82	1312372,42
766	493491,42	1312336,4
764	493513,94	1312325,53
Условный номер земельного участка :3У174		
758	493598,87	1312328,94
767	493616,26	1312364,96
768	493593,75	1312375,83
759	493576,36	1312339,81
758	493598,87	1312328,94
Условный номер земельного участка :3У175		
759	493576,36	1312339,81
768	493593,75	1312375,83
769	493571,23	1312386,7
761	493553,84	1312350,68
759	493576,36	1312339,81
Условный номер земельного участка :3У176		
761	493553,84	1312350,68
769	493571,23	1312386,7
770	493548,72	1312397,57
763	493531,33	1312361,55
761	493553,84	1312350,68
Условный номер земельного участка :3У177		
763	493531,33	1312361,55

Обозначение характерных точек границ	Координаты, м	
	X	Y
1	2	3
770	493548,72	1312397,57
771	493526,21	1312408,44
765	493508,82	1312372,42
763	493531,33	1312361,55
Условный номер земельного участка :3У178		
772	493301,95	1312001,47
773	493319,34	1312037,49
774	493296,83	1312048,36
775	493279,43	1312012,34
772	493301,95	1312001,47
Условный номер земельного участка :3У179		
775	493279,43	1312012,34
774	493296,83	1312048,36
776	493274,31	1312059,23
777	493256,92	1312023,21
775	493279,43	1312012,34
Условный номер земельного участка :3У180		
777	493256,92	1312023,21
776	493274,31	1312059,23
778	493251,8	1312070,1
779	493234,41	1312034,08
777	493256,92	1312023,21
Условный номер земельного участка :3У181		
779	493234,41	1312034,08
778	493251,8	1312070,1
780	493229,29	1312080,97
781	493211,89	1312044,95
779	493234,41	1312034,08
Условный номер земельного участка :3У182		
773	493319,34	1312037,49
782	493336,73	1312073,51
783	493314,22	1312084,38
774	493296,83	1312048,36
773	493319,34	1312037,49
Условный номер земельного участка :3У183		
774	493296,83	1312048,36
783	493314,22	1312084,38
784	493291,7	1312095,25
776	493274,31	1312059,23

Обозначение характерных точек границ	Координаты, м	
	X	Y
1	2	3
774	493296,83	1312048,36
Условный номер земельного участка :3У184		
776	493274,31	1312059,23
784	493291,7	1312095,25
785	493269,19	1312106,12
778	493251,8	1312070,1
776	493274,31	1312059,23
Условный номер земельного участка :3У185		
778	493251,8	1312070,1
785	493269,19	1312106,12
786	493246,68	1312116,99
780	493229,29	1312080,97
778	493251,8	1312070,1
Условный номер земельного участка :3У186		
787	493343,69	1312087,92
788	493361,08	1312123,94
789	493338,57	1312134,81
790	493321,17	1312098,79
787	493343,69	1312087,92
Условный номер земельного участка :3У187		
790	493321,17	1312098,79
789	493338,57	1312134,81
791	493316,05	1312145,68
792	493298,66	1312109,66
790	493321,17	1312098,79
Условный номер земельного участка :3У188		
792	493298,66	1312109,66
791	493316,05	1312145,68
793	493293,54	1312156,55
794	493276,15	1312120,53
792	493298,66	1312109,66
Условный номер земельного участка :3У189		
794	493276,15	1312120,53
793	493293,54	1312156,55
795	493271,03	1312167,42
796	493253,64	1312131,4
794	493276,15	1312120,53
Условный номер земельного участка :3У190		

Обозначение характерных точек границ	Координаты, м	
	X	Y
1	2	3
788	493361,08	1312123,94
797	493378,47	1312159,96
798	493355,96	1312170,83
789	493338,57	1312134,81
788	493361,08	1312123,94
Условный номер земельного участка :3У191		
789	493338,57	1312134,81
798	493355,96	1312170,83
799	493333,45	1312181,7
791	493316,05	1312145,68
789	493338,57	1312134,81
Условный номер земельного участка :3У192		
791	493316,05	1312145,68
799	493333,45	1312181,7
800	493310,93	1312192,57
793	493293,54	1312156,55
791	493316,05	1312145,68
Условный номер земельного участка :3У193		
793	493293,54	1312156,55
800	493310,93	1312192,57
801	493288,42	1312203,44
795	493271,03	1312167,42
793	493293,54	1312156,55
Условный номер земельного участка :3У194		
802	493385,43	1312174,37
803	493402,82	1312210,39
804	493380,31	1312221,26
805	493362,92	1312185,24
802	493385,43	1312174,37
Условный номер земельного участка :3У195		
805	493362,92	1312185,24
804	493380,31	1312221,26
806	493357,79	1312232,13
807	493340,4	1312196,11
805	493362,92	1312185,24
Условный номер земельного участка :3У196		
807	493340,4	1312196,11
806	493357,79	1312232,13
808	493335,28	1312243

Обозначение характерных точек границ	Координаты, м	
	X	Y
1	2	3
809	493317,89	1312206,98
807	493340,4	1312196,11
Условный номер земельного участка :3У197		
809	493317,89	1312206,98
808	493335,28	1312243
810	493312,77	1312253,87
811	493295,38	1312217,85
809	493317,89	1312206,98
Условный номер земельного участка :3У198		
803	493402,82	1312210,39
812	493420,21	1312246,41
813	493397,7	1312257,28
804	493380,31	1312221,26
803	493402,82	1312210,39
Условный номер земельного участка :3У199		
804	493380,31	1312221,26
813	493397,7	1312257,28
814	493375,19	1312268,15
806	493357,79	1312232,13
804	493380,31	1312221,26
Условный номер земельного участка :3У200		
806	493357,79	1312232,13
814	493375,19	1312268,15
815	493352,67	1312279,02
808	493335,28	1312243
806	493357,79	1312232,13
Условный номер земельного участка :3У201		
808	493335,28	1312243
815	493352,67	1312279,02
816	493330,16	1312289,89
810	493312,77	1312253,87
808	493335,28	1312243
Условный номер земельного участка :3У202		
817	493427,17	1312260,82
818	493444,56	1312296,84
819	493422,05	1312307,71
820	493404,66	1312271,69
817	493427,17	1312260,82

Обозначение характерных точек границ	Координаты, м	
	X	Y
1	2	3
Условный номер земельного участка :ЗУ203		
820	493404,66	1312271,69
819	493422,05	1312307,71
821	493399,54	1312318,58
822	493382,14	1312282,56
820	493404,66	1312271,69
Условный номер земельного участка :ЗУ204		
822	493382,14	1312282,56
821	493399,54	1312318,58
823	493377,02	1312329,45
824	493359,63	1312293,43
822	493382,14	1312282,56
Условный номер земельного участка :ЗУ205		
824	493359,63	1312293,43
823	493377,02	1312329,45
825	493354,51	1312340,32
826	493337,12	1312304,3
824	493359,63	1312293,43
Условный номер земельного участка :ЗУ206		
818	493444,56	1312296,84
827	493461,95	1312332,86
828	493439,44	1312343,73
819	493422,05	1312307,71
818	493444,56	1312296,84
Условный номер земельного участка :ЗУ207		
819	493422,05	1312307,71
828	493439,44	1312343,73
829	493416,93	1312354,6
821	493399,54	1312318,58
819	493422,05	1312307,71
Условный номер земельного участка :ЗУ208		
821	493399,54	1312318,58
829	493416,93	1312354,6
830	493394,41	1312365,47
823	493377,02	1312329,45
821	493399,54	1312318,58
Условный номер земельного участка :ЗУ209		
831	493468,91	1312347,27

Обозначение характерных точек границ	Координаты, м	
	X	Y
1	2	3
832	493486,3	1312383,29
833	493463,79	1312394,16
834	493446,4	1312358,14
831	493468,91	1312347,27
Условный номер земельного участка :ЗУ210		
834	493446,4	1312358,14
833	493463,79	1312394,16
835	493441,28	1312405,03
836	493423,88	1312369,01
834	493446,4	1312358,14
Условный номер земельного участка :ЗУ211		
836	493423,88	1312369,01
835	493441,28	1312405,03
837	493418,76	1312415,9
838	493401,37	1312379,88
836	493423,88	1312369,01
Условный номер земельного участка :ЗУ212		
832	493486,3	1312383,29
839	493503,7	1312419,31
840	493481,18	1312430,18
833	493463,79	1312394,16
832	493486,3	1312383,29
Условный номер земельного участка :ЗУ213		
833	493463,79	1312394,16
840	493481,18	1312430,18
841	493458,67	1312441,05
835	493441,28	1312405,03
833	493463,79	1312394,16
Условный номер земельного участка :ЗУ214		
835	493441,28	1312405,03
841	493458,67	1312441,05
842	493436,16	1312451,92
837	493418,76	1312415,9
835	493441,28	1312405,03
Условный номер земельного участка :ЗУ215		
843	493619,59	1312381,12
844	493623,23	1312389,16
845	493626,69	1312397,28
846	493629,97	1312405,47

Обозначение характерных точек границ	Координаты, м	
	X	Y
1	2	3
847	493630,12	1312405,87
848	493592,76	1312420,18
849	493589,98	1312413,19
850	493586,86	1312405,81
851	493583,57	1312398,51
843	493619,59	1312381,12
Условный номер земельного участка :3У216		
847	493630,12	1312405,87
852	493633,06	1312413,73
853	493635,97	1312422,07
854	493638,69	1312430,46
855	493638,83	1312430,94
856	493600,53	1312442,49
857	493598,35	1312435,7
858	493595,73	1312428,14
859	493592,94	1312420,63
848	493592,76	1312420,18
847	493630,12	1312405,87
Условный номер земельного участка :3У217		
855	493638,83	1312430,94
860	493641,22	1312438,92
861	493643,56	1312447,43
862	493645,71	1312455,98
863	493645,87	1312456,69
864	493606,78	1312465,21
865	493605,17	1312458,74
866	493603,07	1312451,01
867	493600,8	1312443,33
856	493600,53	1312442,49
855	493638,83	1312430,94
Условный номер земельного участка :3У218		
863	493645,87	1312456,69
868	493647,67	1312464,59
869	493649,43	1312473,24
870	493651	1312481,92
871	493651,09	1312482,48
872	493611,53	1312488,47
873	493610,41	1312482,18
874	493608,84	1312474,33
875	493607,1	1312466,51
864	493606,78	1312465,21

Обозначение характерных точек границ	Координаты, м	
	X	Y
1	2	3
863	493645,87	1312456,69
Условный номер земельного участка :3У219		
871	493651,09	1312482,48
876	493652,38	1312490,64
877	493653,56	1312499,38
878	493654,54	1312508,15
879	493654,59	1312508,74
880	493614,72	1312512,12
881	493614,06	1312505,92
882	493613,02	1312497,98
883	493611,81	1312490,06
872	493611,53	1312488,47
871	493651,09	1312482,48
Условный номер земельного участка :3У220		
879	493654,59	1312508,74
884	493655,33	1312516,94
885	493655,92	1312525,75
886	493656,31	1312534,56
887	493656,31	1312534,75
888	493616,32	1312536,05
889	493616,08	1312529,86
890	493615,59	1312521,86
891	493614,91	1312513,88
880	493614,72	1312512,12
879	493654,59	1312508,74
Условный номер земельного участка :3У221		
887	493656,31	1312534,75
892	493656,51	1312543,39
893	493656,51	1312552,21
894	493656,31	1312561,03
895	493656,29	1312561,31
896	493616,3	1312559,92
897	493616,48	1312553,87
898	493616,53	1312545,87
899	493616,39	1312537,86
888	493616,32	1312536,05
887	493656,31	1312534,75
Условный номер земельного участка :3У222		
895	493656,29	1312561,31
900	493655,91	1312569,85

Обозначение характерных точек границ	Координаты, м	
	X	Y
1	2	3
901	493655,32	1312578,65
902	493654,52	1312587,44
903	493654,48	1312587,79
904	493614,68	1312583,73
905	493615,25	1312577,86
906	493615,84	1312569,88
907	493616,25	1312561,88
896	493616,3	1312559,92
895	493656,29	1312561,31
Условный номер земельного участка :3У223		
903	493654,48	1312587,79
908	493653,54	1312596,21
909	493652,35	1312604,96
910	493650,98	1312613,64
911	493611,42	1312607,55
912	493612,39	1312601,72
913	493613,52	1312593,79
914	493614,47	1312585,84
904	493614,68	1312583,73
903	493654,48	1312587,79
Условный номер земельного участка :3У224		
910	493650,98	1312613,64
915	493649,4	1312622,36
916	493647,63	1312631
917	493645,67	1312639,61
918	493606,64	1312630,74
919	493607,92	1312625,32
920	493609,59	1312617,48
921	493611,08	1312609,62
911	493611,42	1312607,55
910	493650,98	1312613,64
Условный номер земельного участка :3У225		
922	493569,16	1312405,47
923	493572,09	1312411,97
924	493574,88	1312418,53
925	493577,54	1312425,15
926	493579,52	1312430,43
927	493542,01	1312444,31
928	493540,46	1312440,18
929	493538,14	1312434,36
930	493535,7	1312428,58

Обозначение характерных точек границ	Координаты, м	
	X	Y
1	2	3
931	493533,13	1312422,86
922	493569,16	1312405,47
Условный номер земельного участка :3У226		
926	493579,52	1312430,43
932	493580,05	1312431,82
933	493582,42	1312438,54
934	493584,65	1312445,32
935	493586,74	1312452,13
936	493587,76	1312455,73
937	493549,28	1312466,62
938	493548,51	1312463,92
939	493546,69	1312457,92
940	493544,74	1312451,96
941	493542,66	1312446,05
927	493542,01	1312444,31
926	493579,52	1312430,43
Условный номер земельного участка :3У227		
936	493587,76	1312455,73
942	493588,68	1312458,99
943	493590,48	1312465,89
944	493592,13	1312472,83
945	493593,64	1312479,8
946	493594	1312481,65
947	493554,78	1312489,46
948	493554,54	1312488,25
949	493553,23	1312482,12
950	493551,78	1312476,02
951	493550,21	1312469,95
937	493549,28	1312466,62
936	493587,76	1312455,73
Условный номер земельного участка :3У228		
946	493594	1312481,65
952	493595	1312486,8
953	493596,21	1312493,83
954	493597,27	1312500,88
955	493598,19	1312508,04
956	493558,47	1312512,73
957	493557,71	1312506,78
958	493556,78	1312500,58
959	493555,73	1312494,4
947	493554,78	1312489,46

Обозначение характерных точек границ	Координаты, м	
	X	Y
1	2	3
946	493594	1312481,65
Условный номер земельного участка :3У229		
955	493598,19	1312508,04
960	493598,95	1312515,04
961	493599,56	1312522,14
962	493600,03	1312529,26
963	493600,26	1312534,6
964	493560,3	1312536,14
965	493560,1	1312531,73
966	493559,7	1312525,48
967	493559,17	1312519,23
968	493558,5	1312513
956	493558,47	1312512,73
955	493598,19	1312508,04
Условный номер земельного участка :3У230		
963	493600,26	1312534,6
969	493600,34	1312536,38
970	493600,5	1312543,51
971	493600,52	1312550,64
972	493600,38	1312557,77
973	493600,23	1312561,41
974	493560,27	1312559,75
975	493560,39	1312556,8
976	493560,52	1312550,53
977	493560,51	1312544,26
978	493560,37	1312537,99
964	493560,3	1312536,14
963	493600,26	1312534,6
Условный номер земельного участка :3У231		
973	493600,23	1312561,41
979	493600,09	1312564,89
980	493599,66	1312572,01
981	493599,07	1312579,11
982	493598,33	1312586,2
983	493598,12	1312587,9
984	493558,38	1312583,33
985	493558,58	1312581,8
986	493559,23	1312575,56
987	493559,75	1312569,32
988	493560,14	1312563,06
974	493560,27	1312559,75

Обозначение характерных точек границ	Координаты, м	
	X	Y
1	2	3
973	493600,23	1312561,41
Условный номер земельного участка :3У232		
983	493598,12	1312587,9
989	493597,45	1312593,28
990	493596,41	1312600,33
991	493595,23	1312607,37
992	493593,9	1312614,37
993	493554,67	1312606,56
994	493555,84	1312600,4
995	493556,88	1312594,22
996	493557,79	1312588,02
984	493558,38	1312583,33
983	493598,12	1312587,9
Условный номер земельного участка :3У233		
997	493510,61	1312433,74
998	493513,11	1312439,53
999	493515,61	1312445,32
1000	493517,84	1312451,22
1001	493520,07	1312457,11
1002	493520,75	1312459,23
1003	493482,94	1312472,21
1004	493481,88	1312469,09
1005	493479,61	1312463,04
1006	493477,18	1312457,05
1007	493474,59	1312451,13
997	493510,61	1312433,74
Условный номер земельного участка :3У234		
1002	493520,75	1312459,23
1008	493522,02	1312463,11
1009	493523,98	1312469,11
1010	493525,65	1312475,19
1011	493527,32	1312481,26
1012	493528,32	1312485,68
1013	493489,23	1312493,87
1014	493487,65	1312487,6
1015	493485,89	1312481,38
1016	493483,97	1312475,21
1003	493482,94	1312472,21
1002	493520,75	1312459,23
Условный номер земельного участка :3У235		

Обозначение характерных точек границ	Координаты, м	
	X	Y
1	2	3
1012	493528,32	1312485,68
1017	493528,72	1312487,42
1018	493530,11	1312493,57
1019	493531,22	1312499,77
1020	493532,32	1312505,98
1021	493533,14	1312512,23
1022	493493,42	1312516,59
1023	493492,92	1312512,9
1024	493491,86	1312506,52
1025	493490,63	1312500,17
1013	493489,23	1312493,87
1012	493528,32	1312485,68
Условный номер земельного участка :3У236		
1021	493533,14	1312512,23
1026	493533,96	1312518,49
1027	493534,49	1312524,77
1028	493535,02	1312531,05
1029	493535,26	1312537,36
1030	493535,3	1312538,7
1031	493495,39	1312540,16
1032	493495,35	1312538,62
1033	493495,01	1312532,17
1034	493494,49	1312525,73
1035	493493,79	1312519,3
1022	493493,42	1312516,59
1021	493533,14	1312512,23
Условный номер земельного участка :3У237		
1030	493535,3	1312538,7
1036	493535,5	1312543,66
1037	493535,45	1312549,96
1038	493535,4	1312556,27
1039	493535,05	1312562,56
1040	493534,87	1312565,93
1041	493495	1312563,31
1042	493495,3	1312558,01
1043	493495,5	1312551,55
1044	493495,52	1312545,08
1031	493495,39	1312540,16
1030	493535,3	1312538,7
Условный номер земельного участка :3У238		
1040	493534,87	1312565,93

Обозначение характерных точек границ	Координаты, м	
	X	Y
1	2	3
1045	493534,71	1312568,86
1046	493534,08	1312575,14
1047	493533,45	1312581,41
1048	493532,52	1312587,65
1049	493531,77	1312592,73
1050	493492,31	1312586,19
1051	493492,73	1312583,72
1052	493493,64	1312577,32
1053	493494,38	1312570,9
1054	493494,93	1312564,46
1041	493495	1312563,31
1040	493534,87	1312565,93
Условный номер земельного участка :3У239		
1049	493531,77	1312592,73
1055	493531,6	1312593,89
1056	493530,39	1312600,08
1057	493529,18	1312606,26
1058	493527,69	1312612,39
1059	493526,1	1312618,85
1060	493487,34	1312608,99
1061	493488,95	1312602,73
1062	493490,39	1312596,43
1063	493491,65	1312590,09
1050	493492,31	1312586,19
1049	493531,77	1312592,73
Условный номер земельного участка :3У240		
1064	493460,17	1312458,09
1065	493462,58	1312463,62
1066	493464,84	1312469,21
1067	493466,94	1312474,86
1068	493468,89	1312480,56
1069	493470,67	1312486,32
1070	493472,29	1312492,12
1071	493473,76	1312497,97
1072	493474,52	1312501,43
1073	493450	1312506,45
1074	493441,62	1312467,05
1064	493460,17	1312458,09
Условный номер земельного участка :3У241		
1072	493474,52	1312501,43
1075	493475,06	1312503,86

Обозначение характерных точек границ	Координаты, м	
	X	Y
1	2	3
1076	493476,19	1312509,78
1077	493477,16	1312515,73
1078	493477,97	1312521,7
1079	493478,61	1312527,7
1080	493479,08	1312533,71
1081	493479,34	1312538,91
1082	493449,14	1312540,49
1073	493450	1312506,45
1072	493474,52	1312501,43
Условный номер земельного участка :ЗУ242		
1081	493479,34	1312538,91
1083	493479,38	1312539,73
1084	493479,52	1312545,75
1085	493479,49	1312551,78
1086	493479,3	1312557,81
1087	493478,93	1312563,82
1088	493478,4	1312569,83
1089	493478	1312573,3
1090	493445,93	1312569,37
1082	493449,14	1312540,49
1081	493479,34	1312538,91
Условный номер земельного участка :ЗУ243		
1089	493478	1312573,3
1091	493477,71	1312575,81
1092	493476,84	1312581,78
1093	493475,81	1312587,72
1094	493474,62	1312593,63
1095	493473,27	1312599,5
1096	493471,75	1312605,34
1097	493439,95	1312597,26
1090	493445,93	1312569,37
1089	493478	1312573,3
Условный номер земельного участка :ЗУ244		
1098	493280,21	1312365,09
1099	493316,36	1312347,98
1100	493327,06	1312370,58
1101	493290,9	1312387,69
1098	493280,21	1312365,09
Условный номер земельного участка :ЗУ245		
1101	493290,9	1312387,69

Обозначение характерных точек границ	Координаты, м	
	X	Y
1	2	3
1100	493327,06	1312370,58
1102	493337,75	1312393,17
1103	493301,6	1312410,28
1101	493290,9	1312387,69
Условный номер земельного участка :ЗУ246		
1104	493308,45	1312424,74
1105	493344,61	1312407,63
1106	493355,3	1312430,23
1107	493319,15	1312447,34
1104	493308,45	1312424,74
Условный номер земельного участка :ЗУ247		
1107	493319,15	1312447,34
1106	493355,3	1312430,23
1108	493366	1312452,82
1109	493329,84	1312469,94
1107	493319,15	1312447,34
Условный номер земельного участка :ЗУ248		
1109	493329,84	1312469,94
1108	493366	1312452,82
1110	493376,69	1312475,42
1111	493340,54	1312492,53
1109	493329,84	1312469,94
Условный номер земельного участка :ЗУ249		
1111	493340,54	1312492,53
1110	493376,69	1312475,42
1112	493387,39	1312498,02
1113	493351,23	1312515,13
1111	493340,54	1312492,53
Условный номер земельного участка :ЗУ250		
1113	493351,23	1312515,13
1112	493387,39	1312498,02
1114	493398,08	1312520,61
1115	493361,93	1312537,73
1113	493351,23	1312515,13
Условный номер земельного участка :ЗУ251		
1116	493258,19	1312449,57
1117	493294,34	1312432,46
1118	493305,04	1312455,06
1119	493268,88	1312472,17

Обозначение характерных точек границ	Координаты, м	
	X	Y
1	2	3
1116	493258,19	1312449,57
Условный номер земельного участка :3У252		
1119	493268,88	1312472,17
1118	493305,04	1312455,06
1120	493315,73	1312477,65
1121	493279,58	1312494,77
1119	493268,88	1312472,17
Условный номер земельного участка :3У253		
1121	493279,58	1312494,77
1120	493315,73	1312477,65
1122	493326,45	1312500,3
1123	493290,29	1312517,41
1121	493279,58	1312494,77
Условный номер земельного участка :3У254		
1124	493297,12	1312531,82
1125	493333,27	1312514,71
1126	493343,97	1312537,31
1127	493307,81	1312554,42
1124	493297,12	1312531,82
Условный номер земельного участка :3У255		
1127	493307,81	1312554,42
1126	493343,97	1312537,31
1128	493354,66	1312559,91
1129	493318,51	1312577,02
1127	493307,81	1312554,42
Условный номер земельного участка :3У256		
1129	493318,51	1312577,02
1128	493354,66	1312559,91
1130	493365,36	1312582,5
1131	493329,2	1312599,61
1129	493318,51	1312577,02
Условный номер земельного участка :3У257		
1131	493329,2	1312599,61
1130	493365,36	1312582,5
1132	493376,05	1312605,1
1133	493339,9	1312622,21
1131	493329,2	1312599,61
Условный номер земельного участка :3У258		

Обозначение характерных точек границ	Координаты, м	
	X	Y
1	2	3
1134	493243,42	1312511,88
1121	493279,58	1312494,77
1123	493290,29	1312517,41
1135	493254,1	1312534,43
1134	493243,42	1312511,88
Условный номер земельного участка :3У259		
1136	493260,96	1312548,94
1124	493297,12	1312531,82
1127	493307,81	1312554,42
1137	493271,66	1312571,53
1136	493260,96	1312548,94
Условный номер земельного участка :3У260		
1137	493271,66	1312571,53
1127	493307,81	1312554,42
1129	493318,51	1312577,02
1138	493282,35	1312594,13
1137	493271,66	1312571,53
Условный номер земельного участка :3У261		
1138	493282,35	1312594,13
1129	493318,51	1312577,02
1131	493329,2	1312599,61
1139	493293,05	1312616,73
1138	493282,35	1312594,13
Условный номер земельного участка :3У262		
1139	493293,05	1312616,73
1131	493329,2	1312599,61
1133	493339,9	1312622,21
1140	493303,74	1312639,32
1139	493293,05	1312616,73
Условный номер земельного участка :3У263		
1141	493213,03	1312578,43
1142	493249,18	1312561,32
1143	493259,88	1312583,92
1144	493223,73	1312601,03
1141	493213,03	1312578,43
Условный номер земельного участка :3У264		
1144	493223,73	1312601,03
1143	493259,88	1312583,92
1145	493270,58	1312606,51

Обозначение характерных точек границ	Координаты, м	
	X	Y
1	2	3
1146	493234,42	1312623,63
1144	493223,73	1312601,03
Условный номер земельного участка :3У265		
1147	493621,25	1312710,71
1148	493615,37	1312723,08
1149	493609,06	1312735,24
1150	493573,81	1312716,33
1151	493574,14	1312715,72
1152	493577,61	1312709,12
1153	493580,95	1312702,44
1154	493584,14	1312695,69
1147	493621,25	1312710,71
Условный номер земельного участка :3У266		
1149	493609,06	1312735,24
1155	493602,64	1312746,65
1156	493595,64	1312758,17
1157	493561,81	1312736,8
1158	493562,91	1312735,08
1159	493566,79	1312728,71
1160	493570,53	1312722,25
1150	493573,81	1312716,33
1149	493609,06	1312735,24
Условный номер земельного участка :3У267		
1156	493595,64	1312758,17
1161	493586,05	1312772,65
1162	493580,82	1312779,92
1163	493548,41	1312756,52
1164	493550,47	1312753,7
1165	493554,75	1312747,58
1166	493558,89	1312741,37
1157	493561,81	1312736,8
1156	493595,64	1312758,17
Условный номер земельного участка :3У268		
1162	493580,82	1312779,92
1167	493578,73	1312782,82
1168	493574,24	1312788,76
1169	493570,19	1312793,88
1170	493569,63	1312794,6
1171	493564,91	1312800,36
1172	493533,53	1312775,51

Обозначение характерных точек границ	Координаты, м	
	X	Y
1	2	3
1173	493536,88	1312771,49
1174	493541,53	1312765,65
1175	493546,06	1312759,72
1163	493548,41	1312756,52
1162	493580,82	1312779,92
Условный номер земельного участка :3У269		
1171	493564,91	1312800,36
1176	493559,17	1312807,08
1177	493553,28	1312813,67
1178	493547,24	1312820,13
1179	493517,77	1312793,06
1180	493522,19	1312788,38
1181	493527,21	1312782,85
1182	493532,1	1312777,22
1172	493533,53	1312775,51
1171	493564,91	1312800,36
Условный номер земельного участка :3У270		
1178	493547,24	1312820,13
1183	493541,05	1312826,46
1184	493534,71	1312832,66
1185	493528,23	1312838,71
1186	493500,82	1312809,57
1187	493501,01	1312809,4
1188	493506,47	1312804,31
1189	493508,19	1312802,64
1190	493511,82	1312799,11
1191	493514,52	1312796,38
1192	493517,07	1312793,8
1179	493517,77	1312793,06
1178	493547,24	1312820,13
Условный номер земельного участка :3У271		
1186	493500,82	1312809,57
1185	493528,23	1312838,71
1193	493521,56	1312844,67
1194	493514,76	1312850,47
1195	493507,83	1312856,11
1196	493483,02	1312824,72
1197	493484	1312823,95
1198	493489,77	1312819,22
1199	493495,44	1312814,37
1186	493500,82	1312809,57

Обозначение характерных точек границ	Координаты, м	
	X	Y
1	2	3
Условный номер земельного участка :3У272		
1196	493483,02	1312824,72
1195	493507,83	1312856,11
1200	493500,78	1312861,6
1201	493493,59	1312866,92
1202	493486,26	1312872,04
1203	493464,26	1312838,63
1204	493466,1	1312837,4
1205	493472,16	1312833,05
1206	493478,13	1312828,56
1196	493483,02	1312824,72
Условный номер земельного участка :3У273		
1203	493464,26	1312838,63
1202	493486,26	1312872,04
1207	493478,95	1312876,8
1208	493471,55	1312881,41
667	493464,07	1312885,88
666	493443,73	1312851,43
1209	493445,06	1312850,66
1210	493450,4	1312847,46
1211	493455,68	1312844,19
1212	493460,92	1312840,84
1203	493464,26	1312838,63
Условный номер земельного участка :3У274		
1213	493569,29	1312689,68
1214	493566,76	1312695,02
1215	493564,14	1312700,32
1216	493561,43	1312705,57
1217	493558,62	1312710,77
1218	493556,8	1312714,02
1219	493521,56	1312695,08
1220	493522,79	1312692,91
1221	493525,25	1312688,41
1222	493527,63	1312683,86
1223	493529,93	1312679,28
1224	493532,16	1312674,66
1213	493569,29	1312689,68
Условный номер земельного участка :3У275		
1218	493556,8	1312714,02
1225	493555,73	1312715,92

Обозначение характерных точек границ	Координаты, м	
	X	Y
1	2	3
1226	493552,75	1312721,02
1227	493549,68	1312726,06
1228	493546,52	1312731,05
1229	493543,27	1312735,99
1230	493542,44	1312737,21
1231	493509,45	1312714,59
1232	493512,19	1312710,47
1233	493514,95	1312706,15
1234	493517,64	1312701,78
1235	493520,25	1312697,37
1219	493521,56	1312695,08
1218	493556,8	1312714,02
Условный номер земельного участка :3У276		
1230	493542,44	1312737,21
1236	493539,94	1312740,87
1237	493536,52	1312745,69
1238	493533,02	1312750,45
1239	493529,44	1312755,14
1240	493526,67	1312758,64
1241	493495,39	1312733,72
1242	493497,28	1312731,33
1243	493500,41	1312727,26
1244	493503,46	1312723,14
1245	493506,44	1312718,97
1246	493509,35	1312714,74
1231	493509,45	1312714,59
1230	493542,44	1312737,21
Условный номер земельного участка :3У277		
1240	493526,67	1312758,64
1247	493525,77	1312759,78
1248	493522,03	1312764,35
1249	493518,2	1312768,85
1250	493514,3	1312773,29
1251	493510,32	1312777,65
1252	493509,27	1312778,76
1253	493479,97	1312751,55
1254	493480,64	1312750,84
1255	493484,1	1312747,05
1256	493487,5	1312743,21
1257	493490,83	1312739,3
1258	493494,09	1312735,35

Обозначение характерных точек границ	Координаты, м	
	X	Y
1	2	3
1241	493495,39	1312733,72
1240	493526,67	1312758,64
Условный номер земельного участка :ЗУ278		
1252	493509,27	1312778,76
1259	493506,27	1312781,95
1260	493502,14	1312786,17
1261	493497,93	1312790,33
1262	493493,66	1312794,41
1263	493490,35	1312797,45
1264	493463,24	1312768,05
1265	493466,15	1312765,36
1266	493469,87	1312761,83
1267	493473,52	1312758,22
1268	493477,11	1312754,56
1253	493479,97	1312751,55
1252	493509,27	1312778,76
Условный номер земельного участка :ЗУ279		
1264	493463,24	1312768,05
1263	493490,35	1312797,45
1269	493489,31	1312798,41
1270	493484,9	1312802,33
1271	493480,42	1312806,18
1272	493475,87	1312809,95
1273	493471,25	1312813,64
1274	493470,02	1312814,59
1275	493445,28	1312783,17
1276	493446,7	1312782,07
1277	493450,7	1312778,86
1278	493454,65	1312775,59
1279	493458,54	1312772,24
1280	493462,38	1312768,84
1264	493463,24	1312768,05
Условный номер земельного участка :ЗУ280		
1275	493445,28	1312783,17
1274	493470,02	1312814,59
1281	493466,58	1312817,25
1282	493461,84	1312820,78
1283	493457,04	1312824,22
1284	493452,06	1312827,51
1285	493448,31	1312829,91
1286	493426,09	1312796,64

Обозначение характерных точек границ	Координаты, м	
	X	Y
1	2	3
1287	493429,92	1312794,19
1288	493434,36	1312791,26
1289	493438,5	1312788,28
1290	493442,64	1312785,2
1275	493445,28	1312783,17
Условный номер земельного участка :ЗУ281		
1291	493496,39	1312688,59
1292	493493,41	1312693,31
1293	493490,04	1312698,65
1294	493486,44	1312703,82
1295	493482,83	1312709
1296	493481,65	1312710,54
1297	493449,29	1312687,08
1298	493449,64	1312686,62
1299	493451,91	1312683,5
1300	493454,13	1312680,34
1301	493456,3	1312677,15
1302	493458,42	1312673,93
1303	493460,48	1312670,67
1304	493462,48	1312667,37
1305	493472,72	1312673,78
1291	493496,39	1312688,59
Условный номер земельного участка :ЗУ282		
1296	493481,65	1312710,54
1306	493478,99	1312714
1307	493475,15	1312719
1308	493471,09	1312723,82
1309	493467,02	1312728,64
1310	493464,16	1312731,73
1311	493434,85	1312704,61
1312	493434,95	1312704,49
1313	493437,52	1312701,62
1314	493440,04	1312698,7
1315	493442,52	1312695,74
1316	493444,94	1312692,74
1317	493447,31	1312689,7
1297	493449,29	1312687,08
1296	493481,65	1312710,54
Условный номер земельного участка :ЗУ283		
1310	493464,16	1312731,73
1318	493462,74	1312733,27

Обозначение характерных точек границ	Координаты, м	
	X	Y
1	2	3
1319	493458,45	1312737,89
1320	493453,96	1312742,32
1321	493449,46	1312746,74
1322	493444,77	1312750,95
1323	493444,64	1312751,07
1324	493418,76	1312720,65
1325	493421,4	1312718,22
1326	493424,2	1312715,56
1327	493426,96	1312712,86
1328	493429,67	1312710,12
1329	493432,33	1312707,33
1311	493434,85	1312704,61
1310	493464,16	1312731,73
Условный номер земельного участка :ЗУ284		
1324	493418,76	1312720,65
1323	493444,64	1312751,07
1330	493440,08	1312755,16
1331	493435,2	1312759,15
1332	493430,31	1312763,15
1333	493425,25	1312766,91
1334	493423,96	1312767,86
1335	493400,53	1312735,53
1336	493400,63	1312735,45
1337	493403,72	1312733,14
1338	493406,77	1312730,78
1339	493409,78	1312728,36
1340	493412,75	1312725,9
1341	493415,67	1312723,39
1342	493418,56	1312720,83
1324	493418,76	1312720,65
Условный номер земельного участка :ЗУ285		
1335	493400,53	1312735,53
1334	493423,96	1312767,86
1343	493420,19	1312770,67
1344	493416,08	1312773,37
1345	493411,93	1312776,01
1346	493407,75	1312778,6
1347	493403,53	1312781,12
1348	493400,89	1312782,64
1349	493381,35	1312747,73
1350	493383,93	1312746,24

Обозначение характерных точек границ	Координаты, м	
	X	Y
1	2	3
1351	493388,51	1312743,48
1352	493393,03	1312740,64
1353	493397,51	1312737,72
1335	493400,53	1312735,53
Условный номер земельного участка :ЗУ286		
1349	493381,35	1312747,73
1348	493400,89	1312782,64
1354	493399,26	1312783,57
1355	493394,97	1312785,97
1356	493390,64	1312788,3
1357	493386,27	1312790,57
1358	493381,88	1312792,77
1359	493377,45	1312794,9
1360	493360,33	1312758,75
1361	493365,14	1312756,42
1362	493369,91	1312754
1363	493374,63	1312751,5
1364	493379,3	1312748,91
1349	493381,35	1312747,73
Условный номер земельного участка :ЗУ287		
1145	493270,58	1312606,51
1365	493281,27	1312629,11
1366	493245,12	1312646,22
1146	493234,42	1312623,63
1145	493270,58	1312606,51
Условный номер земельного участка :ЗУ288		
1365	493281,27	1312629,11
1367	493291,97	1312651,71
1368	493255,81	1312668,82
1366	493245,12	1312646,22
1365	493281,27	1312629,11
Условный номер земельного участка :ЗУ289		
1367	493291,97	1312651,71
1369	493302,66	1312674,3
1370	493266,51	1312691,42
1368	493255,81	1312668,82
1367	493291,97	1312651,71
Условный номер земельного участка :ЗУ290		
1369	493302,66	1312674,3

Обозначение характерных точек границ	Координаты, м	
	X	Y
1	2	3
1371	493313,36	1312696,9
1372	493277,2	1312714,01
1370	493266,51	1312691,42
1369	493302,66	1312674,3
Условный номер земельного участка :3У291		
1146	493234,42	1312623,63
1366	493245,12	1312646,22
1373	493208,96	1312663,34
1374	493198,63	1312641,5
1375	493198,27	1312640,74
1146	493234,42	1312623,63
Условный номер земельного участка :3У292		
1366	493245,12	1312646,22
1368	493255,81	1312668,82
1376	493219,66	1312685,93
1373	493208,96	1312663,34
1366	493245,12	1312646,22
Условный номер земельного участка :3У293		
1368	493255,81	1312668,82
1370	493266,51	1312691,42
1377	493230,35	1312708,53
1376	493219,66	1312685,93
1368	493255,81	1312668,82
Условный номер земельного участка :3У294		
1370	493266,51	1312691,42
1372	493277,2	1312714,01
1378	493241,05	1312731,13
1377	493230,35	1312708,53
1370	493266,51	1312691,42
Условный номер земельного участка :3У295		
1379	493320,2	1312711,36
1380	493330,9	1312733,96
1381	493294,74	1312751,07
1382	493284,05	1312728,48
1379	493320,2	1312711,36
Условный номер земельного участка :3У296		
1380	493330,9	1312733,96
1383	493341,59	1312756,56
1384	493305,44	1312773,67

Обозначение характерных точек границ	Координаты, м	
	X	Y
1	2	3
1381	493294,74	1312751,07
1380	493330,9	1312733,96
Условный номер земельного участка :3У297		
1383	493341,59	1312756,56
1385	493352,29	1312779,15
1386	493316,13	1312796,27
1384	493305,44	1312773,67
1383	493341,59	1312756,56
Условный номер земельного участка :3У298		
1385	493352,29	1312779,15
1387	493362,98	1312801,75
1388	493326,83	1312818,86
1386	493316,13	1312796,27
1385	493352,29	1312779,15
Условный номер земельного участка :3У299		
1382	493284,05	1312728,48
1381	493294,74	1312751,07
1389	493258,59	1312768,19
1390	493247,89	1312745,59
1382	493284,05	1312728,48
Условный номер земельного участка :3У300		
1381	493294,74	1312751,07
1384	493305,44	1312773,67
1391	493269,28	1312790,78
1389	493258,59	1312768,19
1381	493294,74	1312751,07
Условный номер земельного участка :3У301		
1384	493305,44	1312773,67
1386	493316,13	1312796,27
1392	493279,98	1312813,38
1391	493269,28	1312790,78
1384	493305,44	1312773,67
Условный номер земельного участка :3У302		
1386	493316,13	1312796,27
1388	493326,83	1312818,86
1393	493290,67	1312835,97
1392	493279,98	1312813,38
1386	493316,13	1312796,27

Обозначение характерных точек границ	Координаты, м	
	X	Y
1	2	3
Условный номер земельного участка :ЗУ303		
1394	493373,68	1312824,35
1395	493384,37	1312846,94
1396	493348,22	1312864,06
1397	493337,52	1312841,46
1394	493373,68	1312824,35
Условный номер земельного участка :ЗУ304		
1395	493384,37	1312846,94
1398	493395,07	1312869,54
1399	493358,92	1312886,65
1396	493348,22	1312864,06
1395	493384,37	1312846,94
Условный номер земельного участка :ЗУ305		
1398	493395,07	1312869,54
1400	493405,77	1312892,14
1401	493369,61	1312909,25
1399	493358,92	1312886,65
1398	493395,07	1312869,54
Условный номер земельного участка :ЗУ306		
1400	493405,77	1312892,14
1402	493416,46	1312914,73
1403	493380,31	1312931,85
1401	493369,61	1312909,25
1400	493405,77	1312892,14
Условный номер земельного участка :ЗУ307		
1397	493337,52	1312841,46
1396	493348,22	1312864,06
1404	493312,07	1312881,17
1405	493301,37	1312858,57
1397	493337,52	1312841,46
Условный номер земельного участка :ЗУ308		
1396	493348,22	1312864,06
1399	493358,92	1312886,65
1406	493322,76	1312903,76
1404	493312,07	1312881,17
1396	493348,22	1312864,06
Условный номер земельного участка :ЗУ309		
1399	493358,92	1312886,65

Обозначение характерных точек границ	Координаты, м	
	X	Y
1	2	3
1401	493369,61	1312909,25
1407	493333,46	1312926,36
1406	493322,76	1312903,76
1399	493358,92	1312886,65
Условный номер земельного участка :ЗУ310		
1401	493369,61	1312909,25
1403	493380,31	1312931,85
1408	493344,15	1312948,96
1407	493333,46	1312926,36
1401	493369,61	1312909,25
Условный номер земельного участка :ЗУ311		
1409	493183,8	1312647,59
1410	493184,17	1312648,35
1411	493194,5	1312670,18
1412	493158,35	1312687,29
1413	493147,65	1312664,7
1409	493183,8	1312647,59
Условный номер земельного участка :ЗУ312		
1411	493194,5	1312670,18
1414	493205,2	1312692,78
1415	493169,04	1312709,89
1412	493158,35	1312687,29
1411	493194,5	1312670,18
Условный номер земельного участка :ЗУ313		
1414	493205,2	1312692,78
1416	493215,89	1312715,38
1417	493179,74	1312732,49
1415	493169,04	1312709,89
1414	493205,2	1312692,78
Условный номер земельного участка :ЗУ314		
1416	493215,89	1312715,38
1418	493226,59	1312737,97
1419	493190,43	1312755,08
1417	493179,74	1312732,49
1416	493215,89	1312715,38
Условный номер земельного участка :ЗУ315		
1413	493147,65	1312664,7
1412	493158,35	1312687,29
1420	493122,19	1312704,41

Обозначение характерных точек границ	Координаты, м	
	X	Y
1	2	3
1421	493111,5	1312681,81
1413	493147,65	1312664,7
Условный номер земельного участка :ЗУ316		
1412	493158,35	1312687,29
1415	493169,04	1312709,89
1422	493132,89	1312727
1420	493122,19	1312704,41
1412	493158,35	1312687,29
Условный номер земельного участка :ЗУ317		
1415	493169,04	1312709,89
1417	493179,74	1312732,49
1423	493143,58	1312749,6
1422	493132,89	1312727
1415	493169,04	1312709,89
Условный номер земельного участка :ЗУ318		
1417	493179,74	1312732,49
1419	493190,43	1312755,08
1424	493154,28	1312772,2
1423	493143,58	1312749,6
1417	493179,74	1312732,49
Условный номер земельного участка :ЗУ319		
1425	493233,43	1312752,43
1426	493244,13	1312775,03
1427	493207,97	1312792,14
1428	493197,28	1312769,55
1425	493233,43	1312752,43
Условный номер земельного участка :ЗУ320		
1426	493244,13	1312775,03
1429	493254,82	1312797,63
1430	493218,67	1312814,74
1427	493207,97	1312792,14
1426	493244,13	1312775,03
Условный номер земельного участка :ЗУ321		
1429	493254,82	1312797,63
1431	493265,52	1312820,22
1432	493229,36	1312837,34
1430	493218,67	1312814,74
1429	493254,82	1312797,63

Обозначение характерных точек границ	Координаты, м	
	X	Y
1	2	3
Условный номер земельного участка :ЗУ322		
1431	493265,52	1312820,22
1433	493276,21	1312842,82
1434	493240,06	1312859,93
1432	493229,36	1312837,34
1431	493265,52	1312820,22
Условный номер земельного участка :ЗУ323		
1428	493197,28	1312769,55
1427	493207,97	1312792,14
1435	493171,82	1312809,26
1436	493161,12	1312786,66
1428	493197,28	1312769,55
Условный номер земельного участка :ЗУ324		
1427	493207,97	1312792,14
1430	493218,67	1312814,74
1437	493182,51	1312831,85
1435	493171,82	1312809,26
1427	493207,97	1312792,14
Условный номер земельного участка :ЗУ325		
1430	493218,67	1312814,74
1432	493229,36	1312837,34
1438	493193,21	1312854,45
1437	493182,51	1312831,85
1430	493218,67	1312814,74
Условный номер земельного участка :ЗУ326		
1432	493229,36	1312837,34
1434	493240,06	1312859,93
1439	493203,9	1312877,05
1438	493193,21	1312854,45
1432	493229,36	1312837,34
Условный номер земельного участка :ЗУ327		
1440	493286,91	1312865,42
1441	493297,6	1312888,01
1442	493261,45	1312905,13
1443	493250,75	1312882,53
1440	493286,91	1312865,42
Условный номер земельного участка :ЗУ328		
1441	493297,6	1312888,01

Обозначение характерных точек границ	Координаты, м	
	X	Y
1	2	3
1444	493308,3	1312910,61
1445	493272,14	1312927,72
1442	493261,45	1312905,13
1441	493297,6	1312888,01
Условный номер земельного участка :3У329		
1444	493308,3	1312910,61
1446	493318,99	1312933,21
1447	493282,84	1312950,32
1445	493272,14	1312927,72
1444	493308,3	1312910,61
Условный номер земельного участка :3У330		
1446	493318,99	1312933,21
1448	493329,69	1312955,8
1449	493293,54	1312972,92
1447	493282,84	1312950,32
1446	493318,99	1312933,21
Условный номер земельного участка :3У331		
1443	493250,75	1312882,53
1442	493261,45	1312905,13
1450	493225,29	1312922,24
1451	493214,6	1312899,64
1443	493250,75	1312882,53
Условный номер земельного участка :3У332		
1442	493261,45	1312905,13
1445	493272,14	1312927,72
1452	493235,99	1312944,84
1450	493225,29	1312922,24
1442	493261,45	1312905,13
Условный номер земельного участка :3У333		
1445	493272,14	1312927,72
1447	493282,84	1312950,32
1453	493246,69	1312967,43
1452	493235,99	1312944,84
1445	493272,14	1312927,72
Условный номер земельного участка :3У334		
1447	493282,84	1312950,32
1449	493293,54	1312972,92
1454	493257,38	1312990,03
1453	493246,69	1312967,43

Обозначение характерных точек границ	Координаты, м	
	X	Y
1	2	3
1447	493282,84	1312950,32
Условный номер земельного участка :3У335		
1455	493097,03	1312688,66
1456	493107,73	1312711,25
1457	493071,57	1312728,37
1458	493060,88	1312705,77
1455	493097,03	1312688,66
Условный номер земельного участка :3У336		
1456	493107,73	1312711,25
1459	493118,42	1312733,85
1460	493082,27	1312750,96
1457	493071,57	1312728,37
1456	493107,73	1312711,25
Условный номер земельного участка :3У337		
1459	493118,42	1312733,85
1461	493129,12	1312756,45
1462	493092,97	1312773,56
1460	493082,27	1312750,96
1459	493118,42	1312733,85
Условный номер земельного участка :3У338		
1461	493129,12	1312756,45
1463	493139,82	1312779,04
1464	493103,66	1312796,16
1462	493092,97	1312773,56
1461	493129,12	1312756,45
Условный номер земельного участка :3У339		
1465	493028,79	1312637,98
1466	493039,49	1312660,57
1467	493003,33	1312677,69
1468	492992,64	1312655,09
1465	493028,79	1312637,98
Условный номер земельного участка :3У340		
1469	493039,49	1312660,58
1470	493050,18	1312683,17
1471	493014,03	1312700,28
1467	493003,33	1312677,69
1469	493039,49	1312660,58
Условный номер земельного участка :3У341		

Обозначение характерных точек границ	Координаты, м	
	X	Y
1	2	3
1470	493050,18	1312683,17
1458	493060,88	1312705,77
1472	493024,72	1312722,88
1471	493014,03	1312700,28
1470	493050,18	1312683,17
Условный номер земельного участка :ЗУ342		
1458	493060,88	1312705,77
1457	493071,57	1312728,37
1473	493035,42	1312745,48
1472	493024,72	1312722,88
1458	493060,88	1312705,77
Условный номер земельного участка :ЗУ343		
1457	493071,57	1312728,37
1460	493082,27	1312750,96
1474	493046,12	1312768,07
1473	493035,42	1312745,48
1457	493071,57	1312728,37
Условный номер земельного участка :ЗУ344		
1460	493082,27	1312750,96
1462	493092,97	1312773,56
1475	493056,81	1312790,67
1474	493046,12	1312768,07
1460	493082,27	1312750,96
Условный номер земельного участка :ЗУ345		
1462	493092,97	1312773,56
1464	493103,66	1312796,16
1476	493067,51	1312813,27
1475	493056,81	1312790,67
1462	493092,97	1312773,56
Условный номер земельного участка :ЗУ346		
1477	493146,66	1312793,5
1478	493157,36	1312816,1
1479	493121,2	1312833,21
1480	493110,51	1312810,62
1477	493146,66	1312793,5
Условный номер земельного участка :ЗУ347		
1478	493157,36	1312816,1
1481	493168,05	1312838,7
1482	493131,9	1312855,81

Обозначение характерных точек границ	Координаты, м	
	X	Y
1	2	3
1479	493121,2	1312833,21
1478	493157,36	1312816,1
Условный номер земельного участка :ЗУ348		
1481	493168,05	1312838,7
1483	493178,75	1312861,29
1484	493142,59	1312878,41
1482	493131,9	1312855,81
1481	493168,05	1312838,7
Условный номер земельного участка :ЗУ349		
1483	493178,75	1312861,29
1485	493189,44	1312883,89
1486	493153,29	1312901
1484	493142,59	1312878,41
1483	493178,75	1312861,29
Условный номер земельного участка :ЗУ350		
1480	493110,51	1312810,62
1479	493121,2	1312833,21
1487	493085,05	1312850,33
1488	493074,35	1312827,73
1480	493110,51	1312810,62
Условный номер земельного участка :ЗУ351		
1479	493121,2	1312833,21
1482	493131,9	1312855,81
1489	493095,74	1312872,92
1487	493085,05	1312850,33
1479	493121,2	1312833,21
Условный номер земельного участка :ЗУ352		
1482	493131,9	1312855,81
1484	493142,59	1312878,41
1490	493106,44	1312895,52
1489	493095,74	1312872,92
1482	493131,9	1312855,81
Условный номер земельного участка :ЗУ353		
1484	493142,59	1312878,41
1486	493153,29	1312901
1491	493117,13	1312918,12
1490	493106,44	1312895,52
1484	493142,59	1312878,41

Обозначение характерных точек границ	Координаты, м	
	X	Y
1	2	3
Условный номер земельного участка :ЗУ354		
1492	493200,14	1312906,49
1493	493210,83	1312929,08
1494	493174,68	1312946,2
1495	493163,98	1312923,6
1492	493200,14	1312906,49
Условный номер земельного участка :ЗУ355		
1493	493210,83	1312929,08
1496	493221,53	1312951,68
1497	493185,37	1312968,79
1494	493174,68	1312946,2
1493	493210,83	1312929,08
Условный номер земельного участка :ЗУ356		
1496	493221,53	1312951,68
1498	493232,22	1312974,28
1499	493196,07	1312991,39
1497	493185,37	1312968,79
1496	493221,53	1312951,68
Условный номер земельного участка :ЗУ357		
1495	493163,98	1312923,6
1494	493174,68	1312946,2
1500	493138,52	1312963,31
1501	493127,83	1312940,71
1495	493163,98	1312923,6
Условный номер земельного участка :ЗУ358		
1494	493174,68	1312946,2
1497	493185,37	1312968,79
1502	493149,22	1312985,91
1500	493138,52	1312963,31
1494	493174,68	1312946,2
Условный номер земельного участка :ЗУ359		
1497	493185,37	1312968,79
1499	493196,07	1312991,39
1503	493159,91	1313008,5
1502	493149,22	1312985,91
1497	493185,37	1312968,79
Условный номер земельного участка :ЗУ360		
1504	492986,42	1312601,94

Обозначение характерных точек границ	Координаты, м	
	X	Y
1	2	3
1505	492986,42	1312641,94
1506	492961,42	1312641,94
1507	492961,42	1312601,94
1504	492986,42	1312601,94
Условный номер земельного участка :ЗУ361		
1507	492961,42	1312601,94
1506	492961,42	1312641,94
1508	492936,42	1312641,94
1509	492936,42	1312601,94
1507	492961,42	1312601,94
Условный номер земельного участка :ЗУ362		
1509	492936,42	1312601,94
1508	492936,42	1312641,94
1510	492911,42	1312641,94
1511	492911,42	1312601,94
1509	492936,42	1312601,94
Условный номер земельного участка :ЗУ363		
1511	492911,42	1312601,94
1510	492911,42	1312641,94
1512	492886,42	1312641,94
1513	492886,42	1312601,94
1511	492911,42	1312601,94
Условный номер земельного участка :ЗУ364		
1514	492976,29	1312657,94
1515	492995,22	1312697,94
1516	492970,22	1312697,94
1517	492960,71	1312697,94
1518	492960,71	1312657,94
1514	492976,29	1312657,94
Условный номер земельного участка :ЗУ365		
1518	492960,71	1312657,94
1517	492960,71	1312697,94
1519	492945,22	1312697,94
1520	492935,71	1312697,94
1521	492935,71	1312657,94
1518	492960,71	1312657,94
Условный номер земельного участка :ЗУ366		
1521	492935,71	1312657,94
1520	492935,71	1312697,94

Обозначение характерных точек границ	Координаты, м	
	X	Y
1	2	3
1522	492920,22	1312697,94
1523	492910,71	1312697,94
1524	492910,71	1312657,94
1521	492935,71	1312657,94
Условный номер земельного участка :3У367		
1524	492910,71	1312657,94
1523	492910,71	1312697,94
1525	492885,71	1312697,94
1526	492885,71	1312657,94
1524	492910,71	1312657,94
Условный номер земельного участка :3У368		
1515	492995,22	1312697,94
1527	492995,22	1312737,94
1528	492970,22	1312737,94
1516	492970,22	1312697,94
1515	492995,22	1312697,94
Условный номер земельного участка :3У369		
1517	492960,71	1312697,94
1516	492970,22	1312697,94
1528	492970,22	1312737,94
1529	492945,22	1312737,94
1519	492945,22	1312697,94
1517	492960,71	1312697,94
Условный номер земельного участка :3У370		
1520	492935,71	1312697,94
1519	492945,22	1312697,94
1529	492945,22	1312737,94
1530	492920,22	1312737,94
1522	492920,22	1312697,94
1520	492935,71	1312697,94
Условный номер земельного участка :3У371		
1523	492910,71	1312697,94
1522	492920,22	1312697,94
1530	492920,22	1312737,94
1531	492895,22	1312737,94
1532	492895,22	1312697,94
1523	492910,71	1312697,94
Условный номер земельного участка :3У372		
1533	493014,06	1312753,94

Обозначение характерных точек границ	Координаты, м	
	X	Y
1	2	3
1534	493014,06	1312793,94
1535	492989,06	1312793,94
1536	492989,06	1312753,94
1533	493014,06	1312753,94
Условный номер земельного участка :3У373		
1536	492989,06	1312753,94
1535	492989,06	1312793,94
1537	492964,06	1312793,94
1538	492964,06	1312753,94
1536	492989,06	1312753,94
Условный номер земельного участка :3У374		
1538	492964,06	1312753,94
1537	492964,06	1312793,94
1539	492939,06	1312793,94
1540	492939,06	1312753,94
1538	492964,06	1312753,94
Условный номер земельного участка :3У375		
1540	492939,06	1312753,94
1539	492939,06	1312793,94
1541	492914,06	1312793,94
1542	492914,06	1312753,94
1540	492939,06	1312753,94
Условный номер земельного участка :3У376		
1543	493039,06	1312793,94
1544	493039,06	1312833,94
1545	493014,06	1312833,94
1534	493014,06	1312793,94
1543	493039,06	1312793,94
Условный номер земельного участка :3У377		
1534	493014,06	1312793,94
1545	493014,06	1312833,94
1546	492989,06	1312833,94
1535	492989,06	1312793,94
1534	493014,06	1312793,94
Условный номер земельного участка :3У378		
1535	492989,06	1312793,94
1546	492989,06	1312833,94
1547	492964,06	1312833,94
1537	492964,06	1312793,94

Обозначение характерных точек границ	Координаты, м	
	X	Y
1	2	3
1535	492989,06	1312793,94
Условный номер земельного участка :3У379		
1537	492964,06	1312793,94
1547	492964,06	1312833,94
1548	492939,06	1312833,94
1539	492939,06	1312793,94
1537	492964,06	1312793,94
Условный номер земельного участка :3У380		
1549	493039,06	1312849,94
1550	493039,06	1312889,94
1551	493014,06	1312889,94
1552	493014,06	1312849,94
1549	493039,06	1312849,94
Условный номер земельного участка :3У381		
1552	493014,06	1312849,94
1551	493014,06	1312889,94
1553	492989,06	1312889,94
1554	492989,06	1312849,94
1552	493014,06	1312849,94
Условный номер земельного участка :3У382		
1554	492989,06	1312849,94
1553	492989,06	1312889,94
1555	492964,06	1312889,94
1556	492964,06	1312849,94
1554	492989,06	1312849,94
Условный номер земельного участка :3У383		
1556	492964,06	1312849,94
1555	492964,06	1312889,94
1557	492939,06	1312889,94
1558	492939,06	1312849,94
1556	492964,06	1312849,94
Условный номер земельного участка :3У384		
1550	493039,06	1312889,94
1559	493039,06	1312929,94
1560	493014,06	1312929,94
1551	493014,06	1312889,94
1550	493039,06	1312889,94
Условный номер земельного участка :3У385		

Обозначение характерных точек границ	Координаты, м	
	X	Y
1	2	3
1551	493014,06	1312889,94
1560	493014,06	1312929,94
1561	492989,06	1312929,94
1553	492989,06	1312889,94
1551	493014,06	1312889,94
Условный номер земельного участка :3У386		
1553	492989,06	1312889,94
1561	492989,06	1312929,94
1562	492964,06	1312929,94
1555	492964,06	1312889,94
1553	492989,06	1312889,94
Условный номер земельного участка :3У387		
1555	492964,06	1312889,94
1562	492964,06	1312929,94
1563	492939,06	1312929,94
1557	492939,06	1312889,94
1555	492964,06	1312889,94
Условный номер земельного участка :3У388		
1515	492995,22	1312697,94
1564	493014,15	1312737,94
1527	492995,22	1312737,94
1515	492995,22	1312697,94
Условный номер земельного участка :3У389		
1565	493021,73	1312753,94
1566	493039,06	1312790,57
1543	493039,06	1312793,94
1534	493014,06	1312793,94
1533	493014,06	1312753,94
1565	493021,73	1312753,94
Условный номер земельного участка :3У390		
1567	493064,95	1312845,26
1568	493055,06	1312849,94
1569	493055,06	1312924,85
1570	493101,38	1312922,23
1567	493064,95	1312845,26
Условный номер земельного участка :3У391		
1571	493383,53	1311593,33
1572	493392,57	1311632,32
1573	493389,45	1311633,2

Обозначение характерных точек границ	Координаты, м	
	X	Y
1	2	3
1574	493386,35	1311634,13
1575	493383,26	1311635,11
1576	493380,19	1311636,13
197	493377,13	1311637,21
196	493364,31	1311599,31
1577	493368,12	1311597,99
1578	493371,94	1311596,73
1579	493375,78	1311595,53
1580	493379,65	1311594,4
1571	493383,53	1311593,33
Условный номер земельного участка :ЗУ392		
1581	493198,87	1312338,51
1582	493193,48	1312331,27
1583	493184,48	1312323,52
1584	493181,52	1312321,8
1585	493174,98	1312318,02
1586	493161,48	1312313,52
1587	493150,47	1312312,27
1588	493136,98	1312311,52
1589	493134,67	1312310,96
1590	493122,53	1312302,09
1591	493112,54	1312293,83
1592	493080,04	1312254,33
1593	493068,06	1312239,45
1594	493054,31	1312226,45
1595	493049,06	1312228,7
1596	493048,44	1312229,52
1597	493044,48	1312225,77
1598	493040,23	1312221,77
1599	493034,12	1312216,12
1600	493037,56	1312210,95
1601	492969,67	1312144,1
1602	492948,72	1312133,73
1603	492948,49	1312134,15
1604	492946,48	1312133,02
1605	492937,23	1312132,77
1606	492936,23	1312133,15
1607	492946,78	1312101,76
1608	492984,23	1312053,1
1609	493028,82	1312087,42
1610	493067,11	1312115,05
1611	493135,68	1312157,78

Обозначение характерных точек границ	Координаты, м	
	X	Y
1	2	3
1612	493148,35	1312167,64
1613	493173,66	1312191,53
1614	493179,07	1312198,89
1615	493182,17	1312206,27
1616	493186,28	1312219,43
1617	493190,48	1312228,94
1618	493198,78	1312241,02
1619	493207,88	1312253,17
1620	493214,28	1312262,51
1621	493217,98	1312270,81
1622	493243,43	1312301,24
1581	493198,87	1312338,51
Условный номер земельного участка :ЗУ393		
1623	492999,27	1310937,44
1624	492978,15	1310942,26
1625	492976,5	1310933,65
1626	493041,05	1310906,76
1627	493281,2	1310902,69
1628	493276,97	1310915,52
1629	493273,45	1310926,27
1630	493273,97	1310937,77
1631	493277,66	1310949,71
1632	493279,47	1310994,52
1633	493280,48	1310997,27
1634	493280,98	1310999,02
1635	493292,73	1311032,77
1636	493328,73	1311067,77
1637	493360,22	1311098,27
1638	493409,97	1311110,52
1639	493422,46	1311114,27
1640	493433,47	1311116,77
1641	493500,47	1311146,52
1642	493568,47	1311187,27
1643	493579,47	1311193,02
1644	493616,97	1311215,77
1645	493626,47	1311219,52
1646	493638,47	1311226,02
1647	493673,97	1311260,27
1648	493679,97	1311269,77
1649	493685,47	1311291,27
1650	493683,97	1311299,02
1651	493686,97	1311306,02

Обозначение характерных точек границ	Координаты, м	
	X	Y
1	2	3
1652	493690,46	1311318,77
1653	493692,97	1311329,52
1654	493692,97	1311341,02
1655	493692,97	1311341,52
1656	493696,44	1311382,66
1657	493696,97	1311396,77
1658	493690,46	1311426,02
1659	493689,97	1311441,77
1660	493685,97	1311455,77
1661	493684,49	1311464,25
1662	493680,47	1311478,02
1663	493678,21	1311490,02
1664	493678,46	1311495,77
1665	493685,47	1311566,27
1666	493690,97	1311598,52
1667	493700	1311662,15
1668	493704,22	1311686,52
1669	493706,61	1311704,06
1670	493743,97	1311696,52
1671	493744,46	1311696,52
1672	493746,97	1311695,52
1673	493776,97	1311682,03
1674	493792,46	1311713,78
1675	493804,97	1311738,28
1676	493775,97	1311752,78
1677	493768,97	1311752,78
1678	493763,47	1311754,78
1679	493756,97	1311760,52
1680	493754,47	1311768,02
1681	493754,47	1311768,03
1682	493756,97	1311785,27
1683	493771,97	1311802,28
1684	493790,97	1311825,28
1685	493791,97	1311826,28
1686	493800,47	1311827,78
1687	493819,47	1311832,78
1688	493865,97	1311853,78
1689	493878,97	1311858,78
1690	493902,97	1311869,53
1691	493925,98	1311876,54
1692	493935,49	1311874,79
1693	493935,83	1311877,82
1694	493931,26	1311877,31

Обозначение характерных точек границ	Координаты, м	
	X	Y
1	2	3
1695	493926,08	1311876,75
1696	493918,16	1311875,88
1697	493908,33	1311874,82
1698	493899,97	1311873,88
1699	493896,12	1311873,43
1700	493892,21	1311872,88
1701	493886,62	1311871,97
1702	493879,4	1311870,53
1703	493874,11	1311869,3
1704	493869,71	1311868,15
1705	493863,08	1311866,23
1706	493854,1	1311863,22
1707	493847,85	1311860,83
1708	493843	1311858,8
1709	493837,31	1311856,25
1710	493832,51	1311853,89
1711	493829,39	1311852,28
1712	493825,32	1311850,08
1713	493822,69	1311848,58
1714	493820,07	1311847,04
1715	493816,5	1311844,86
1716	493813,83	1311843,15
1717	493810,72	1311841,09
1718	493807,57	1311838,91
1719	493803,05	1311835,62
1720	493798,52	1311832,11
1721	493795,03	1311829,27
1722	493793,26	1311827,78
1723	493786,82	1311822,04
1724	493783,06	1311818,45
1725	493781,32	1311816,72
1726	493779,61	1311814,97
1727	493775,9	1311811,04
1728	493773,86	1311808,79
1729	493772,89	1311807,69
1730	493771,11	1311805,63
1731	493769,52	1311803,73
1732	493767,12	1311800,79
1733	493764,08	1311796,88
1734	493761,21	1311793
1735	493710,42	1311719,59
1736	493679,76	1311675,25
1737	493677,15	1311671,64

Обозначение характерных точек границ	Координаты, м	
	X	Y
1	2	3
1738	493674,34	1311668,03
1739	493671,4	1311664,56
1740	493668,34	1311661,21
1741	493664,82	1311657,67
1742	493660,99	1311654,13
1743	493656,71	1311650,52
1744	493654,07	1311648,49
1745	493651,22	1311646,39
1746	493649,41	1311645,15
1747	493647,21	1311643,68
1748	493642,93	1311641,04
1749	493638,07	1311638,35
1750	493638	1311638,31
1751	493635,37	1311637,02
1752	493634,22	1311636,42
1753	493627,99	1311633,66
1754	493622,75	1311631,66
1755	493616,78	1311629,73
1756	493612,12	1311628,47
1757	493610,57	1311628,09
129	493609,02	1311627,73
137	493608,99	1311600,88
136	493578,44	1311585,03
139	493553,44	1311585,04
141	493528,44	1311585,04
143	493503,44	1311585,05
145	493478,44	1311585,06
147	493453,44	1311585,07
148	493448,79	1311585,07
159	493441,44	1311585,12
158	493434,1	1311585,39
157	493426,76	1311585,87
169	493417,5	1311586,81
168	493408,28	1311588,09
167	493399,12	1311589,72
128	493395,76	1311575,24
127	493433,36	1311566,52
124	493428,24	1311542,63
122	493426,08	1311520,97
120	493426,08	1311495,97
118	493426,08	1311470,97
116	493426,08	1311445,97
114	493426,08	1311420,97

Обозначение характерных точек границ	Координаты, м	
	X	Y
1	2	3
111	493426,08	1311395,97
110	493426,08	1311370,97
113	493386,08	1311370,97
1758	493386,08	1311354,81
1759	493397,08	1311354,81
1760	493420,63	1311354,81
105	493425,58	1311348,53
104	493450,35	1311317,12
103	493475,11	1311285,7
94	493485,02	1311273,14
93	493509,78	1311241,73
91	493490,15	1311226,25
89	493470,52	1311210,77
84	493450,89	1311195,29
88	493431,25	1311179,81
87	493424,44	1311188,45
78	493411,88	1311178,55
66	493380,47	1311153,78
69	493349,06	1311129,02
60	493336,49	1311119,11
48	493305,08	1311094,35
51	493273,67	1311069,58
42	493261,1	1311059,67
30	493229,69	1311034,91
33	493198,28	1311010,14
24	493185,71	1311000,24
12	493154,3	1310975,47
15	493122,89	1310950,71
1761	493110,33	1310940,8
1	493097,48	1310957,09
4	493066,07	1310932,33
3	493050,59	1310951,96
6	493035,11	1310971,59
8	493019,64	1310991,23
11	493011,9	1311001,04
1623	492999,27	1310937,44
1762	493627,08	1311609,71
1763	493627,1	1311619,71
1764	493620,1	1311619,72
1765	493620,08	1311609,72
1762	493627,08	1311609,71

Обозначение характерных точек границ	Координаты, м	
	X	Y
1	2	3
1766	493019,67	1310958,14
1767	493013,71	1310958,85
1768	493013	1310952,89
1769	493018,96	1310952,18
1766	493019,67	1310958,14
Условный номер земельного участка :ЗУ394		
1770	493397,01	1311343,74
1759	493397,08	1311354,81
1758	493386,08	1311354,81
1771	493386,01	1311343,81
1770	493397,01	1311343,74
Условный номер земельного участка :ЗУ395		
1765	493620,08	1311609,72
1762	493627,08	1311609,71
1763	493627,1	1311619,71
1764	493620,1	1311619,72
1765	493620,08	1311609,72
Условный номер земельного участка :ЗУ396		
1772	493629,8	1311750,28
179	493590,62	1311750,08
1773	493590,6	1311725
1774	493590,59	1311700
171	493590,59	1311675,08
170	493590,58	1311650,24
1775	493593,43	1311650,5
1776	493596,47	1311650,86
1777	493599,99	1311651,42
1778	493604,71	1311652,39
1779	493607,08	1311652,98
1780	493608,83	1311653,45
1781	493612	1311654,41
1782	493614,18	1311655,15
1783	493616,72	1311656,08
1784	493618,84	1311656,93
1785	493620,71	1311657,72
1786	493623,81	1311659,15
1787	493625,66	1311660,07
1788	493629,1	1311661,94
1789	493631,89	1311663,58
1790	493632,43	1311663,94
1791	493635,08	1311665,67

Обозначение характерных точек границ	Координаты, м	
	X	Y
1	2	3
1792	493637,69	1311667,5
1793	493640,28	1311669,46
1794	493641,56	1311670,48
1795	493642,81	1311671,52
1796	493644,04	1311672,57
1797	493645,26	1311673,65
1798	493647,56	1311675,8
1799	493649,81	1311678,05
1800	493652,42	1311680,87
1801	493654,88	1311683,76
1802	493657,09	1311686,57
1803	493659,19	1311689,47
1804	493678,13	1311716,86
1772	493629,8	1311750,28
Условный номер земельного участка :ЗУ397		
1805	493438,62	1311752,81
1806	493434,24	1311753,39
1807	493429,91	1311754,21
1808	493425,63	1311755,29
1809	493421,41	1311756,6
1810	493417,28	1311758,15
1811	493413,25	1311759,94
1812	493409,32	1311761,95
1813	493405,51	1311764,18
1814	493401,84	1311766,63
1815	493398,31	1311769,28
1816	493344,07	1311713,89
1817	493326,55	1311696,02
1818	493329,64	1311693,31
1819	493332,8	1311690,67
1820	493336,01	1311688,1
1821	493339,28	1311685,61
1822	493342,61	1311683,19
1823	493346	1311680,85
1824	493349,43	1311678,58
1825	493352,92	1311676,4
1826	493356,45	1311674,3
1827	493360,04	1311672,28
1828	493363,67	1311670,34
1829	493367,34	1311668,48
1830	493371,05	1311666,71
1831	493374,81	1311665,02

Обозначение характерных точек границ	Координаты, м	
	X	Y
1	2	3
1832	493378,6	1311663,42
1833	493382,42	1311661,91
1834	493386,28	1311660,49
1835	493390,17	1311659,15
1836	493394,1	1311657,9
1837	493398,04	1311656,75
1838	493402,02	1311655,68
1839	493406,02	1311654,71
1840	493410,03	1311653,83
1841	493414,07	1311653,04
1842	493418,13	1311652,34
1843	493422,2	1311651,73
1844	493426,28	1311651,22
1845	493430,37	1311650,8
1846	493434,47	1311650,48
1847	493438,58	1311650,25
1848	493438,59	1311675,28
1849	493438,62	1311750,13
1805	493438,62	1311752,81
Условный номер земельного участка :ЗУ398		
1850	493332,7	1311725,15
1851	493386,93	1311780,45
1852	493383,3	1311785,19
1853	493380,05	1311790,2
1854	493377,19	1311795,45
1855	493374,75	1311800,89
1856	493372,73	1311806,51
1857	493371,15	1311812,27
1858	493370,81	1311814,05
1859	493269,71	1311797,83
1860	493270,1	1311795,63
1861	493271,17	1311790,48
1862	493272,4	1311785,36
1863	493273,54	1311781,13
1864	493274,77	1311776,93
1865	493276,11	1311772,77
1866	493277,55	1311768,63
1867	493279,09	1311764,54
1868	493280,73	1311760,48
1869	493282,47	1311756,46
1870	493284,3	1311752,49
1871	493286,24	1311748,56

Обозначение характерных точек границ	Координаты, м	
	X	Y
1	2	3
1872	493288,26	1311744,68
1873	493290,38	1311740,85
1874	493292,59	1311737,08
1875	493294,9	1311733,36
1876	493297,29	1311729,69
1877	493299,77	1311726,09
1878	493302,34	1311722,55
1879	493305	1311719,07
1880	493307,74	1311715,65
1881	493310,56	1311712,31
1882	493313,46	1311709,03
1883	493315,2	1311707,3
1850	493332,7	1311725,15
Условный номер земельного участка :ЗУ399		
1858	493370,81	1311814,05
1884	493370,03	1311818,14
1885	493369,35	1311824,07
1886	493369,23	1311828,85
1887	493369,35	1311833,64
1888	493369,71	1311838,41
1889	493370,31	1311843,16
1890	493371,14	1311847,87
1891	493372,21	1311852,53
1892	493373,51	1311857,14
1893	493375,03	1311861,67
1894	493305,18	1311891,49
1895	493282,18	1311901,3
1896	493279,51	1311895,16
1897	493276,83	1311889,02
1898	493275,17	1311884,03
1899	493273,66	1311878,99
1900	493272,29	1311873,9
1901	493271,08	1311868,78
1902	493270,01	1311863,63
1903	493269,1	1311858,45
1904	493268,34	1311853,24
1905	493267,73	1311848,01
1906	493267,28	1311842,77
1907	493266,97	1311837,52
1908	493266,83	1311832,26
1909	493266,83	1311826,99
1910	493266,99	1311821,73

Обозначение характерных точек границ	Координаты, м	
	X	Y
1	2	3
1911	493267,16	1311819,02
1912	493267,31	1311816,48
1913	493267,78	1311811,24
1914	493268,4	1311806,01
1915	493269,17	1311800,81
1859	493269,71	1311797,83
1858	493370,81	1311814,05
Условный номер земельного участка :ЗУ400		
1916	493382,24	1311878,34
1917	493387,8	1311890,75
1918	493370,83	1311898,36
1919	493365,26	1311885,95
1916	493382,24	1311878,34
Условный номер земельного участка :ЗУ401		
1920	493186,18	1311816,04
1921	493185,95	1311821,27
1922	493185,83	1311826,49
1923	493185,82	1311831,73
1924	493185,91	1311836,96
1925	493186,1	1311842,18
1926	493186,4	1311847,41
1927	493186,81	1311852,62
1928	493187,32	1311857,83
1929	493187,93	1311863,02
1930	493188,65	1311868,2
1931	493189,47	1311873,37
1932	493190,39	1311878,52
1933	493191,42	1311883,65
1934	493192,55	1311888,76
1935	493193,79	1311893,84
1936	493195,12	1311898,9
1937	493196,56	1311903,93
1938	493198,09	1311908,93
1939	493199,73	1311913,9
1940	493201,46	1311918,83
1941	493203,54	1311923,59
1942	493205,61	1311928,34
1943	493207,68	1311933,1
1944	493097,8	1311980
1945	493093,38	1311969,93
1946	493083,31	1311974,35

Обозначение характерных точек границ	Координаты, м	
	X	Y
1	2	3
1947	493087,73	1311984,42
1948	493078,1	1311988,47
1949	493008,56	1311991,06
1950	492978,17	1311919,88
1951	493075,53	1311800,34
1920	493186,18	1311816,04
Условный номер земельного участка :ЗУ402		
1952	493451,18	1311973,83
698	493431,9	1311983,14
697	493414,51	1311947,12
1953	493449,37	1311930,28
1952	493451,18	1311973,83
Условный номер земельного участка :ЗУ403		
1954	493165,08	1311968,68
1955	493196,82	1312034,59
1956	493187,59	1312038,92
1957	493169,67	1312048,17
1958	493117,35	1312022,12
1959	493109,43	1312004,86
1960	493119,29	1311999,97
1961	493114,65	1311990,23
1954	493165,08	1311968,68
Условный номер земельного участка :ЗУ404		
1962	493092,44	1311786,58
1963	493068,66	1311783,21
1964	493070,79	1311768,21
1965	493094,61	1311771,51
1966	493094,15	1311774,38
1967	493093,88	1311776,12
1968	493093,62	1311777,86
1969	493093,37	1311779,61
1970	493093,12	1311781,35
1971	493092,89	1311783,1
1972	493092,66	1311784,85
1962	493092,44	1311786,58
Условный номер земельного участка :ЗУ405		
1973	493652,89	1312333,24
1974	493657,07	1312342,32
1975	493650,72	1312345,25
1976	493646,53	1312336,17

Обозначение характерных точек границ	Координаты, м	
	X	Y
1	2	3
1973	493652,89	1312333,24
Условный номер земельного участка :3У406		
1977	493689,05	1312738,15
1978	493683,99	1312802,82
1979	493621	1312832,61
1169	493570,19	1312793,88
1168	493574,24	1312788,76
1167	493578,73	1312782,82
1162	493580,82	1312779,92
1161	493586,05	1312772,65
1156	493595,64	1312758,17
1155	493602,64	1312746,65
1149	493609,06	1312735,24
1148	493615,37	1312723,08
1147	493621,25	1312710,71
1980	493678,89	1312734,03
1981	493674,76	1312744,23
1982	493684,96	1312748,36
1977	493689,05	1312738,15
Условный номер земельного участка :3У407		
1983	493496,9	1312664,71
1984	493506,65	1312669,8
1985	493501,55	1312679,55
1986	493491,81	1312674,46
1983	493496,9	1312664,71
Условный номер земельного участка :3У408		
1987	493464,23	1312652,58
1988	493479,88	1312662,63
1305	493472,72	1312673,78
1304	493462,48	1312667,37
1989	493456,88	1312664,02
1987	493464,23	1312652,58
Условный номер земельного участка :3У409		
1990	493431,31	1312684,16
1991	493430,21	1312685,51
1992	493427,91	1312688,26
1993	493425,57	1312690,97
1994	493423,18	1312693,65
1995	493420,75	1312696,28
1996	493418,28	1312698,87

Обозначение характерных точек границ	Координаты, м	
	X	Y
1	2	3
1997	493415,77	1312701,43
1998	493413,21	1312703,94
1999	493410,61	1312706,4
2000	493407,97	1312708,83
2001	493405,29	1312711,21
2002	493402,58	1312713,55
2003	493399,82	1312715,84
2004	493397,03	1312718,08
2005	493394,2	1312720,28
2006	493391,33	1312722,43
2007	493388,43	1312724,54
2008	493384,23	1312727,28
2009	493379,97	1312729,95
2010	493375,67	1312732,53
2011	493371,32	1312735,04
2012	493366,92	1312737,48
2013	493362,49	1312739,83
2014	493358,01	1312742,1
2015	493353,49	1312744,29
2016	493315,46	1312663,65
2017	493325,35	1312658,84
2018	493320,54	1312648,95
2019	493397,41	1312612,69
2020	493415,07	1312649,99
2021	493440,03	1312672,58
2022	493436,82	1312677,04
2023	493434,67	1312679,9
2024	493432,46	1312682,72
1990	493431,31	1312684,16
Условный номер земельного участка :3У410		
1286	493426,09	1312796,64
1285	493448,31	1312829,91
2025	493447,04	1312830,72
2026	493441,97	1312833,86
2027	493436,86	1312836,92
2028	493431,7	1312839,91
2029	493426,49	1312842,81
2030	493421,24	1312845,64
2031	493415,95	1312848,39
2032	493410,62	1312851,06
2033	493405,25	1312853,66
2034	493388,14	1312817,5

Обозначение характерных точек границ	Координаты, м	
	X	Y
1	2	3
2035	493392,93	1312815,19
2036	493397,69	1312812,81
2037	493402,41	1312810,35
2038	493407,09	1312807,83
2039	493411,74	1312805,24
2040	493416,35	1312802,58
2041	493420,91	1312799,85
2042	493425,44	1312797,06
1286	493426,09	1312796,64
Условный номер земельного участка :ЗУ411		
661	493422,5	1312863,02
660	493441,01	1312898,49
2043	493429,23	1312904,31
2044	493412,1	1312868,12
2045	493417,7	1312865,41
661	493422,5	1312863,02
Условный номер земельного участка :ЗУ412		
1402	493416,46	1312914,73
2046	493429,65	1312942,59
2047	493357,45	1312976,61
2048	493331,18	1312990,27
2049	493313,13	1313001,64
2050	493310,68	1313003,76
2051	493283,35	1313032,7
2052	493070,93	1313009,66
2053	493110,27	1313013,05
2054	493128,18	1313004,57
2055	493132,89	1313014,51
2056	493142,83	1313009,81
2057	493145,45	1313015,35
1503	493159,91	1313008,5
1499	493196,07	1312991,39
2058	493211,91	1313024,85
2059	493258,26	1313029,46
2060	493242,92	1312996,87
1454	493257,38	1312990,03
1449	493293,54	1312972,92
1448	493329,69	1312955,8
1408	493344,15	1312948,96
1403	493380,31	1312931,85
1402	493416,46	1312914,73

Обозначение характерных точек границ	Координаты, м	
	X	Y
1	2	3
2061	493269,39	1312995,41
2062	493272,39	1313001,73
2063	493263,35	1313006,01
2064	493260,35	1312999,68
2061	493269,39	1312995,41
2065	493267,54	1313015,09
2066	493270,22	1313020,46
2067	493264,85	1313023,14
2068	493262,17	1313017,77
2065	493267,54	1313015,09
2069	493186,4	1312999,24
2070	493192,33	1313011,48
2071	493175,59	1313019,59
2072	493169,66	1313007,35
2069	493186,4	1312999,24
Условный номер земельного участка :ЗУ413		
2061	493269,39	1312995,41
2062	493272,39	1313001,73
2063	493263,35	1313006,01
2064	493260,35	1312999,68
2061	493269,39	1312995,41
Условный номер земельного участка :ЗУ414		
2065	493267,54	1313015,09
2066	493270,22	1313020,46
2067	493264,85	1313023,14
2068	493262,17	1313017,77
2065	493267,54	1313015,09
Условный номер земельного участка :ЗУ415		
2060	493242,92	1312996,87
2059	493258,26	1313029,46
2058	493211,91	1313024,85
1499	493196,07	1312991,39
1498	493232,22	1312974,28
2060	493242,92	1312996,87
Условный номер земельного участка :ЗУ416		
2069	493186,4	1312999,24
2070	493192,33	1313011,48

Обозначение характерных точек границ	Координаты, м	
	X	Y
1	2	3
2071	493175,59	1313019,59
2072	493169,66	1313007,35
2069	493186,4	1312999,24
Условный номер земельного участка :ЗУ417		
2073	493113,37	1312947,56
2074	493138,12	1312999,86
2054	493128,18	1313004,57
2053	493110,27	1313013,05
2052	493070,93	1313009,66
2075	493062,96	1313008,79
2076	493064,06	1312986,72
2077	493064,06	1312970,89
2078	493064,06	1312949,38
2073	493113,37	1312947,56
Условный номер земельного участка :ЗУ418		
2079	492980,42	1310954,06
2080	492986	1310952,78
2081	493002,39	1311035,25
2082	493370,08	1311325,14
2083	493370,08	1311524,34
2084	493370,08	1311535,3
2085	493379,92	1311577,74
2086	493376,46	1311578,68
2087	493373,01	1311579,67
2088	493369,58	1311580,7
2089	493366,16	1311581,78
385	493364,01	1311582,49
384	493351,56	1311544,48
397	493345,35	1311546,62
396	493339,18	1311548,9
395	493333,07	1311551,31
394	493327,02	1311553,86
408	493320,75	1311556,66
407	493314,55	1311559,6
406	493308,43	1311562,68
405	493302,37	1311565,9
420	493296,48	1311569,2
419	493290,67	1311572,64
418	493284,94	1311576,2
417	493279,29	1311579,88
431	493273,71	1311583,72

Обозначение характерных точек границ	Координаты, м	
	X	Y
1	2	3
430	493268,22	1311587,67
429	493262,81	1311591,74
428	493257,49	1311595,92
439	493253,91	1311598,86
441	493226,81	1311569,41
440	493207,1	1311587,82
2090	493195,06	1311576,82
2091	493166,95	1311551,13
561	493155,23	1311563,34
560	493149,19	1311570,09
559	493143,3	1311576,98
558	493137,57	1311584
577	493131,72	1311591,53
576	493126,04	1311599,19
575	493120,56	1311606,99
594	493109,84	1311636,74
614	493098,46	1311672,39
637	493085,66	1311714,12
659	493072,19	1311758,3
658	493096,39	1311761,66
2092	493096,02	1311763,56
2093	493095,62	1311765,72
2094	493095,23	1311767,88
2095	493094,86	1311770,04
1965	493094,61	1311771,51
1964	493070,79	1311768,21
1963	493068,66	1311783,21
2096	493066,41	1311799,05
1951	493075,53	1311800,34
1950	492978,17	1311919,88
1949	493008,56	1311991,06
1948	493078,1	1311988,47
1947	493087,73	1311984,42
1944	493097,8	1311980
2097	493104,55	1311995
1959	493109,43	1312004,86
1958	493117,35	1312022,12
1957	493169,67	1312048,17
1956	493187,59	1312038,92
2098	493194,54	1312053,32
781	493211,89	1312044,95
780	493229,29	1312080,97
786	493246,68	1312116,99

Обозначение характерных точек границ	Координаты, м	
	X	Y
1	2	3
796	493253,64	1312131,4
795	493271,03	1312167,42
801	493288,42	1312203,44
811	493295,38	1312217,85
810	493312,77	1312253,87
816	493330,16	1312289,89
826	493337,12	1312304,3
825	493354,51	1312340,32
823	493377,02	1312329,45
830	493394,41	1312365,47
2099	493388,25	1312368,45
2100	493379,55	1312372,65
2101	493368,65	1312377,91
2102	493344,14	1312389,74
1102	493337,75	1312393,17
1100	493327,06	1312370,58
1099	493316,36	1312347,98
1098	493280,21	1312365,09
2103	493265,7	1312371,96
2104	493272,88	1312387,12
1117	493294,34	1312432,46
1116	493258,19	1312449,57
1119	493268,88	1312472,17
1121	493279,58	1312494,77
1134	493243,42	1312511,88
2105	493229,03	1312518,75
1142	493249,18	1312561,32
1141	493213,03	1312578,43
1144	493223,73	1312601,03
1146	493234,42	1312623,63
1375	493198,27	1312640,74
1374	493198,63	1312641,5
1410	493184,17	1312648,35
1409	493183,8	1312647,59
1413	493147,65	1312664,7
1421	493111,5	1312681,81
2106	493111,86	1312682,57
2107	493097,39	1312689,42
1455	493097,03	1312688,66
1458	493060,88	1312705,77
1470	493050,18	1312683,17
1469	493039,49	1312660,58
1465	493028,79	1312637,98

Обозначение характерных точек границ	Координаты, м	
	X	Y
1	2	3
1468	492992,64	1312655,09
1505	492986,42	1312641,94
1504	492986,42	1312601,94
1507	492961,42	1312601,94
1509	492936,42	1312601,94
1511	492911,42	1312601,94
1513	492886,42	1312601,94
1512	492886,42	1312641,94
2108	492886,42	1312657,94
1526	492885,71	1312657,94
1525	492885,71	1312697,94
1532	492895,22	1312697,94
1531	492895,22	1312737,94
2109	492900,01	1312737,94
2110	492900,01	1312753,94
1542	492914,06	1312753,94
1541	492914,06	1312793,94
1539	492939,06	1312793,94
1548	492939,06	1312833,94
1558	492939,06	1312849,94
1557	492939,06	1312889,94
1563	492939,06	1312929,94
2111	492865,27	1312930,03
2112	492866,01	1312923,59
2113	492868,46	1312890,58
2114	492874,26	1312832,05
2115	492858,58	1312792,97
2116	492848,74	1312769,89
2117	492823,79	1312734,28
2118	492793,96	1312700,44
2119	492773,01	1312688,62
2120	492750,54	1312683,09
2121	492735,49	1312686,71
2122	492706,05	1312692,4
2123	492680,37	1312704,88
2124	492659,27	1312723,3
2125	492622,29	1312742,56
2126	492573,16	1312769,88
2127	492548,69	1312773,16
2128	492535,84	1312765,69
2129	492525,99	1312747,75
2130	492522,49	1312734,04
2131	492534,9	1312696,28

Обозначение характерных точек границ	Координаты, м	
	X	Y
1	2	3
2132	492576,19	1312648,51
2133	492608,73	1312620,38
2134	492635,35	1312603,79
2135	492652,21	1312595,5
2136	492670,2	1312569,93
2137	492684,87	1312555,71
2138	492712,9	1312530,48
2139	492733,71	1312496,46
2140	492739,27	1312477,98
2141	492752,93	1312455,13
2142	492762,41	1312425,48
2143	492778,09	1312411,01
2144	492779,66	1312378,71
2145	492770,2	1312354,32
2146	492759,17	1312313,5
2147	492752,11	1312283,02
2148	492739,59	1312219,51
2149	492740,99	1312215,01
2150	492750,74	1312196,76
2151	492748,55	1312195,27
2152	492753,09	1312185,49
2153	492783,14	1312177,87
2154	492806,89	1312150,6
2155	492805,72	1312102,53
2156	492792,37	1312027,37
2157	492782,84	1311997,12
2158	492788,32	1311975,43
2159	492803,35	1311960,41
2160	492828,18	1311922,78
2161	492864,97	1311889,76
2162	492883,28	1311883,86
2163	492928,67	1311849,73
2164	492953,87	1311819,02
2165	492975,01	1311795,67
2166	493005,13	1311751,19
2167	493030,08	1311715,31
2168	493075,21	1311664,99
2169	493082,07	1311646,16
2170	493096,52	1311608,56
2171	493096,07	1311560,56
2172	493116,31	1311491,14
2173	493122,95	1311478,36
2174	493128,1	1311478,32

Обозначение характерных точек границ	Координаты, м	
	X	Y
1	2	3
2175	493173,03	1311455,86
2176	493219,91	1311462,65
2177	493241,79	1311480,42
2178	493247,19	1311484,87
2179	493254,05	1311483,74
2180	493283,07	1311478,97
2181	493287	1311478,32
2182	493303,79	1311471,02
2183	493320,58	1311449,82
2184	493331,26	1311430,18
2185	493329,23	1311417,73
2186	493332,02	1311406,81
2187	493320,18	1311370,88
2188	493316,74	1311360,44
2189	493313,23	1311332,24
2190	493310,82	1311312,83
2191	493296,5	1311297,06
2192	493271,79	1311274,12
2193	493226,32	1311263,72
2194	493173,64	1311256,53
2195	493134,08	1311221,47
2196	493107,96	1311191,36
2197	493077,91	1311154,06
2198	493067,26	1311131,8
2199	493044,87	1311110,32
2200	493013,89	1311058,7
2201	492998,83	1311049,78
2079	492980,42	1310954,06
1608	492984,23	1312053,1
1607	492946,78	1312101,76
1606	492936,23	1312133,15
2202	492935,23	1312133,52
2203	492933,48	1312135,27
2204	492922,98	1312154,02
2205	492911,48	1312175,77
2206	492907,48	1312187,02
2207	492892,98	1312217,02
2208	492888,98	1312231,02
2209	492868,98	1312264,01
2210	492860,48	1312272,26
2211	492855,47	1312283,01
2212	492834,47	1312328,76

Обозначение характерных точек границ	Координаты, м	
	X	Y
1	2	3
2213	492828,98	1312337,51
2214	492822,47	1312348,51
2215	492816,47	1312355,01
2216	492815,48	1312356,51
2217	492814,98	1312357,26
2218	492812,48	1312367,51
2219	492814,98	1312372,01
2220	492816,47	1312393,51
2221	492822,47	1312402,26
2222	492832,98	1312406,26
2223	492844,48	1312407,51
2224	492863,48	1312408,77
2225	492871,48	1312415,02
2226	492879,98	1312438,02
2227	492886,23	1312445,77
2228	492887,98	1312446,76
2229	492890,23	1312446,76
2230	492892,47	1312446,02
2231	492893,41	1312448,22
2232	492911,38	1312443,04
2233	492913,98	1312444,27
2234	492915,97	1312445,77
2235	492917,48	1312447,52
2236	492920,23	1312453,77
2237	492920,73	1312456,02
2238	492920,48	1312458,27
2239	492918,47	1312464,52
2240	492914,98	1312478,02
2241	492911,48	1312499,52
2242	492913,98	1312509,77
2243	492913,98	1312510,27
2244	492916,98	1312522,52
2245	492920,73	1312530,02
2246	492922,23	1312531,77
2247	492924,23	1312533,02
2248	492930,97	1312535,02
2249	492941,98	1312535,77
2250	492943,56	1312535,59
2251	492946,18	1312536,69
2252	492971,53	1312532,58
2253	492988,53	1312524,33
2254	493012,53	1312487,33
2255	493027,79	1312459,08

Обозначение характерных точек границ	Координаты, м	
	X	Y
1	2	3
2256	493031,44	1312458,87
2257	493031,98	1312459,02
2258	493045,98	1312472,27
2259	493055,48	1312473,6
2260	493058,73	1312476,8
2261	493114,54	1312460,08
2262	493125,03	1312455,58
2263	493138,03	1312449,83
2264	493152,53	1312444,83
2265	493175,53	1312433,33
2266	493188,03	1312429,59
2267	493199,54	1312423,83
2268	493206,04	1312416,5
2269	493213,47	1312413,52
2270	493215,48	1312412,27
2271	493216,98	1312410,27
2272	493220,48	1312402,27
2273	493219,47	1312390,27
2274	493215,98	1312376,27
2275	493212,05	1312368,4
2276	493211,68	1312364,11
2277	493204,71	1312341,57
2278	493201,2	1312341,65
1581	493198,87	1312338,51
1622	493243,43	1312301,24
1621	493217,98	1312270,81
1620	493214,28	1312262,51
1619	493207,88	1312253,17
1618	493198,78	1312241,02
1617	493190,48	1312228,94
1616	493186,28	1312219,43
1615	493182,17	1312206,27
1614	493179,07	1312198,89
1613	493173,66	1312191,53
1612	493148,35	1312167,64
1611	493135,68	1312157,78
1610	493067,11	1312115,05
1609	493028,82	1312087,42
1608	492984,23	1312053,1
2279	493230,18	1312463,34
2280	493226,69	1312462,58
2281	493215,18	1312463,33

Обозначение характерных точек границ	Координаты, м	
	X	Y
1	2	3
2282	493203,68	1312463,34
2283	493191,68	1312464,59
2284	493178,18	1312462,08
2285	493154,68	1312465,08
2286	493154,03	1312465,25
2287	493149,98	1312465,77
2288	493139,98	1312468,52
2289	493133,98	1312472,77
2290	493125,48	1312489,02
2291	493124,09	1312490,3
2292	493119,16	1312489,83
2293	493107,19	1312487,29
2294	493096,18	1312486,04
2295	493091,48	1312486,77
2296	493090,98	1312486,77
2297	493081,98	1312488,77
2298	493074,97	1312492,02
2299	493067,98	1312499,02
2300	493065,48	1312514,02
2301	493071,48	1312526,27
2302	493078,98	1312537,52
2303	493080,97	1312548,52
2304	493078,98	1312560,52
2305	493079,48	1312574,52
2306	493082,98	1312582,77
2307	493083,23	1312592,02
2308	493082,23	1312594,27
2309	493080,48	1312596,27
2310	493060,98	1312610,02
2311	493056,97	1312619,52
2312	493055,73	1312621,27
2313	493057,48	1312624,51
2314	493064,48	1312638,52
2315	493071,97	1312650,52
2316	493073,73	1312652,02
2317	493075,73	1312653,02
2318	493083,48	1312653,77
2319	493088,18	1312653,08
2320	493108,68	1312647,09
2321	493113,19	1312644,34
2322	493117,9	1312641
2323	493140,68	1312625,83
2324	493152,18	1312615,58

Обозначение характерных точек границ	Координаты, м	
	X	Y
1	2	3
2325	493170,68	1312594,83
2326	493190,21	1312562,95
2327	493209,68	1312522,33
2328	493214,68	1312504,59
2329	493224,68	1312473,58
2279	493230,18	1312463,34
2330	492914,06	1312946,05
2331	492914,06	1312986,05
2332	492939,06	1312986,05
2333	492964,06	1312986,05
2334	492989,06	1312986,05
2335	493014,06	1312986,05
2336	493039,06	1312986,05
2337	493038,06	1313006,09
2338	492884,03	1312989,38
2339	492878,98	1312996,76
2340	492878,48	1313008,27
2341	492878,48	1313008,77
2342	492878,98	1313015,27
2343	492870,48	1313015,77
2344	492870,77	1313013,21
2345	492860,54	1312971,38
2346	492863,44	1312946,05
2330	492914,06	1312946,05
Условный номер земельного участка :3У419		
837	493418,76	1312415,9
842	493436,16	1312451,92
2347	493443,11	1312466,33
1074	493441,62	1312467,05
1073	493450	1312506,45
1082	493449,14	1312540,49
1090	493445,93	1312569,37
1097	493439,95	1312597,26
1096	493471,75	1312605,34
1060	493487,34	1312608,99
1059	493526,1	1312618,85
2348	493524,42	1312624,57
2349	493522,65	1312630,62
2350	493520,59	1312636,61
2351	493518,54	1312642,54
2352	493516,22	1312648,41

Обозначение характерных точек границ	Координаты, м	
	X	Y
1	2	3
2353	493513,89	1312654,27
2354	493511,3	1312660,02
2355	493508,7	1312665,76
1984	493506,65	1312669,8
1983	493496,9	1312664,71
1986	493491,81	1312674,46
1985	493501,55	1312679,55
2356	493499,88	1312682,49
2357	493496,77	1312687,98
1291	493496,39	1312688,59
1305	493472,72	1312673,78
1988	493479,88	1312662,63
1987	493464,23	1312652,58
1989	493456,88	1312664,02
2358	493448,75	1312659,16
2359	493446,89	1312662,22
2360	493444,97	1312665,25
2361	493443,01	1312668,25
2362	493441	1312671,21
2021	493440,03	1312672,58
2020	493415,07	1312649,99
2019	493397,41	1312612,69
1115	493361,93	1312537,73
1114	493398,08	1312520,61
1112	493387,39	1312498,02
1110	493376,69	1312475,42
1108	493366	1312452,82
1106	493355,3	1312430,23
1105	493344,61	1312407,63
2363	493395,21	1312382,85
838	493401,37	1312379,88
837	493418,76	1312415,9
Условный номер земельного участка :3У420		
2364	493674,21	1312354,74
2365	493662,8	1312360,25
843	493619,59	1312381,12
844	493623,23	1312389,16
845	493626,69	1312397,28
846	493629,97	1312405,47
847	493630,12	1312405,87
852	493633,06	1312413,73
853	493635,97	1312422,07

Обозначение характерных точек границ	Координаты, м	
	X	Y
1	2	3
854	493638,69	1312430,46
855	493638,83	1312430,94
860	493641,22	1312438,92
861	493643,56	1312447,43
862	493645,71	1312455,98
863	493645,87	1312456,69
868	493647,67	1312464,59
869	493649,43	1312473,24
870	493651	1312481,92
871	493651,09	1312482,48
876	493652,38	1312490,64
877	493653,56	1312499,38
878	493654,54	1312508,15
879	493654,59	1312508,74
884	493655,33	1312516,94
885	493655,92	1312525,75
886	493656,31	1312534,56
887	493656,31	1312534,75
892	493656,51	1312543,39
893	493656,51	1312552,21
894	493656,31	1312561,03
895	493656,29	1312561,31
900	493655,91	1312569,85
901	493655,32	1312578,65
902	493654,52	1312587,44
903	493654,48	1312587,79
908	493653,54	1312596,21
909	493652,35	1312604,96
910	493650,98	1312613,64
915	493649,4	1312622,36
916	493647,63	1312631
917	493645,67	1312639,61
918	493606,64	1312630,74
2366	493606,08	1312633,11
2367	493551,09	1312622,16
2368	493550,07	1312626,01
2369	493548,99	1312629,85
2370	493547,87	1312633,68
2371	493546,69	1312637,49
2372	493545,47	1312641,29
2373	493544,19	1312645,06
2374	493542,86	1312648,82
2375	493541,49	1312652,57

Обозначение характерных точек границ	Координаты, м	
	X	Y
1	2	3
2376	493540,06	1312656,29
2377	493538,58	1312660
2378	493690,36	1312721,42
1977	493689,05	1312738,15
1978	493683,99	1312802,82
1979	493621	1312832,61
1169	493570,19	1312793,88
1170	493569,63	1312794,6
1171	493564,91	1312800,36
1176	493559,17	1312807,08
1177	493553,28	1312813,67
1178	493547,24	1312820,13
1183	493541,05	1312826,46
1184	493534,71	1312832,66
1185	493528,23	1312838,71
1193	493521,56	1312844,67
1194	493514,76	1312850,47
1195	493507,83	1312856,11
1200	493500,78	1312861,6
1201	493493,59	1312866,92
1202	493486,26	1312872,04
1207	493478,95	1312876,8
1208	493471,55	1312881,41
667	493464,07	1312885,88
668	493452,63	1312892,34
660	493441,01	1312898,49
2043	493429,23	1312904,31
2379	493444,12	1312935,77
2380	493611,82	1312856,74
2381	493670,54	1312826,11
2382	493692,98	1312809,5
2383	493708,62	1312783,73
2384	493723,46	1312748,68
2385	493723,88	1312747,33
2386	493738,44	1312697,83
2387	493728,22	1312579,03
2388	493728,04	1312578,24
2389	493717,51	1312532,48
2390	493694,22	1312434,78
2391	493682,72	1312387,03
2364	493674,21	1312354,74
Условный номер земельного участка :3У421		

Обозначение характерных точек границ	Координаты, м	
	X	Y
1	2	3
2392	493770,02	1311840,57
2393	493774,05	1311844,2
2394	493778,24	1311847,84
2395	493782,76	1311851,47
2396	493787,36	1311855,11
2397	493797,57	1311862,38
2398	493803,38	1311866,13
2399	493809,18	1311869,65
2400	493822,66	1311876,92
2401	493830,36	1311880,55
2402	493838,94	1311884,19
2403	493851,8	1311888,87
2404	493859,94	1311891,4
2405	493868,07	1311893,55
2406	493875,35	1311895,23
2407	493882,63	1311896,64
2408	493889,91	1311897,82
2409	493897,19	1311898,73
2410	493938,7	1311903,28
2411	493938,72	1311904,78
2412	493936,96	1311905,03
2413	493930,96	1311909,53
2414	493920,47	1311916,53
2415	493908,64	1311927,05
2416	493903,65	1311931,48
2417	493902,47	1311932,53
2418	493892,47	1311939,53
2419	493887,47	1311948,28
2420	493880,47	1311959,28
2421	493876,96	1311967,53
2422	493877,97	1311977,53
2423	493877,97	1311985,28
2424	493876,96	1311994,03
2425	493874,72	1311997,53
2426	493871,97	1312006,03
2427	493866,47	1312017,03
2428	493859,97	1312025,28
2429	493854,97	1312034,78
2430	493853,47	1312041,78
2431	493854,47	1312050,53
2432	493857,47	1312057,53
2433	493862,97	1312065,78
2434	493862,97	1312066,53

Обозначение характерных точек границ	Координаты, м	
	X	Y
1	2	3
2435	493862,97	1312071,53
2436	493864,22	1312077,53
2437	493864,45	1312077,98
2438	493858,25	1312083,77
2439	493858,22	1312083,53
2440	493857,97	1312081,78
2441	493857,74	1312080,78
2442	493855,99	1312072,28
2443	493850,99	1312063,28
2444	493839,49	1312053,78
2445	493814,49	1312039,26
2446	493800,97	1312035,28
2447	493792,46	1312024,53
2448	493788,47	1312013,78
2449	493785,47	1312003,53
2450	493784,47	1311993,53
2451	493779,47	1311982,03
2452	493767,47	1311972,53
2453	493738,97	1311963,03
2454	493723,97	1311957,27
2455	493699,97	1311947,01
2456	493673,97	1311936,27
2457	493659,97	1311933,02
2458	493647,47	1311933,02
2459	493633,97	1311931,77
2460	493609,97	1311926,77
2461	493599,71	1311924,09
2462	493579,47	1311917,77
2463	493563,49	1311910,22
2464	493541,49	1311892,52
2465	493528,99	1311886,76
2466	493518,98	1311886,01
2467	493503,98	1311885,51
2468	493492,97	1311888,02
2469	493487,22	1311892,27
2470	493485,71	1311894,29
2471	493484,73	1311896,27
2472	493482,98	1311905,77
2473	493478,98	1311917,77
2474	493479,48	1311933,02
2475	493480,97	1311968,27
2476	493487,48	1311979,19
2477	493487,98	1311980,02

Обозначение характерных точек границ	Координаты, м	
	X	Y
1	2	3
2478	493490,48	1311989,51
2479	493494,48	1311999,77
2480	493499,47	1312010,52
2481	493508,47	1312021,27
2482	493527,48	1312062,77
2483	493533,48	1312086,27
2484	493532,98	1312097,02
2485	493534,98	1312106,52
2486	493549,48	1312138,27
2487	493558,48	1312166,77
2488	493557,98	1312180,02
2489	493549,48	1312203,02
2490	493548,98	1312213,27
2491	493549,02	1312213,38
2492	493553,47	1312225,27
2493	493559,47	1312236,02
2494	493569,97	1312248,77
2495	493580,47	1312261,52
2496	493591,98	1312270,27
2497	493594,64	1312272,13
2498	493601,97	1312277,27
2499	493606,47	1312280,52
2500	493608,98	1312281,29
2501	493622,97	1312285,53
2502	493636,46	1312290,03
2503	493647,97	1312294,53
2504	493663,46	1312300,78
2505	493670,19	1312338,92
767	493616,26	1312364,96
758	493598,87	1312328,94
757	493581,48	1312292,92
752	493574,52	1312278,51
743	493557,13	1312242,49
742	493539,74	1312206,47
737	493532,78	1312192,06
728	493515,39	1312156,04
727	493497,99	1312120,02
722	493491,04	1312105,61
713	493473,65	1312069,59
712	493456,25	1312033,57
707	493449,3	1312019,16
698	493431,9	1311983,14
1952	493451,18	1311973,83

Обозначение характерных точек границ	Координаты, м	
	X	Y
1	2	3
1953	493449,37	1311930,28
2506	493434,32	1311937,55
2507	493427,36	1311923,15
670	493411,73	1311930,69
669	493401,16	1311908,79
674	493386,61	1311905,53
673	493369,33	1311906,75
672	493367,65	1311907,56
676	493345,14	1311918,43
678	493322,62	1311929,3
680	493300,11	1311940,17
2508	493288,45	1311916,02
2509	493345,45	1311891,71
2510	493349,85	1311901,84
2511	493359,94	1311897,46
2512	493355,56	1311887,38
2513	493381,31	1311876,39
1893	493375,03	1311861,67
1892	493373,51	1311857,14
1891	493372,21	1311852,53
1890	493371,14	1311847,87
1889	493370,31	1311843,16
1888	493369,71	1311838,41
1887	493369,35	1311833,64
1886	493369,23	1311828,85
1885	493369,35	1311824,07
1884	493370,03	1311818,14
1858	493370,81	1311814,05
1857	493371,15	1311812,27
1856	493372,73	1311806,51
1855	493374,75	1311800,89
1854	493377,19	1311795,45
1853	493380,05	1311790,2
1852	493383,3	1311785,19
1851	493386,93	1311780,45
1815	493398,31	1311769,28
1814	493401,84	1311766,63
1813	493405,51	1311764,18
1812	493409,32	1311761,95
1811	493413,25	1311759,94
1810	493417,28	1311758,15
1809	493421,41	1311756,6
1808	493425,63	1311755,29

Обозначение характерных точек границ	Координаты, м	
	X	Y
1	2	3
1807	493429,91	1311754,21
1806	493434,24	1311753,39
1805	493438,62	1311752,81
1849	493438,62	1311750,13
195	493454,62	1311750,1
190	493494,62	1311750,08
189	493534,62	1311750,05
180	493550,62	1311750,04
179	493590,62	1311750,08
1772	493629,8	1311750,28
1804	493678,13	1311716,86
2514	493692,19	1311737,2
2515	493683,15	1311743,42
2516	493689,39	1311752,48
2517	493698,45	1311746,24
2518	493731,99	1311794,75
2519	493738,44	1311804,09
2520	493746,34	1311814,81
2521	493754,23	1311824,32
2522	493762,13	1311832,86
2392	493770,02	1311840,57
1916	493382,24	1311878,34
1917	493387,8	1311890,75
1918	493370,83	1311898,36
1919	493365,26	1311885,95
1916	493382,24	1311878,34
1973	493652,89	1312333,24
1974	493657,07	1312342,32
1975	493650,72	1312345,25
1976	493646,53	1312336,17
1973	493652,89	1312333,24
Условный номер земельного участка :ЗУ422		
1769	493018,96	1310952,18
1766	493019,67	1310958,14
1767	493013,71	1310958,85
1768	493013	1310952,89
1769	493018,96	1310952,18
Условный номер земельного участка :ЗУ423		
2514	493692,19	1311737,2

Обозначение характерных точек границ	Координаты, м	
	X	Y
1	2	3
2517	493698,45	1311746,24
2516	493689,39	1311752,48
2515	493683,15	1311743,42
2514	493692,19	1311737,2
Условный номер земельного участка :3У424		
2512	493355,56	1311887,38
2511	493359,94	1311897,46
2510	493349,85	1311901,84
2509	493345,45	1311891,71
2512	493355,56	1311887,38
Условный номер земельного участка :3У425		
1945	493093,38	1311969,93
1944	493097,8	1311980
1947	493087,73	1311984,42
1946	493083,31	1311974,35
1945	493093,38	1311969,93
Условный номер земельного участка :3У426		
1961	493114,65	1311990,23
1960	493119,29	1311999,97
1959	493109,43	1312004,86
2097	493104,55	1311995
1961	493114,65	1311990,23
Условный номер земельного участка :3У427		
1954	493165,08	1311968,68
691	493174,71	1311964,57
690	493187,54	1311994,52
696	493204,94	1312030,54
1955	493196,82	1312034,59
1954	493165,08	1311968,68
Условный номер земельного участка :3У428		
2018	493320,54	1312648,95
2017	493325,35	1312658,84
2016	493315,46	1312663,65
2523	493310,64	1312653,76
2018	493320,54	1312648,95
Условный номер земельного участка :3У429		
1977	493689,05	1312738,15
1982	493684,96	1312748,36
1981	493674,76	1312744,23

Обозначение характерных точек границ	Координаты, м	
	X	Y
1	2	3
1980	493678,89	1312734,03
1977	493689,05	1312738,15
Условный номер земельного участка :3У430		
2074	493138,12	1312999,86
2056	493142,83	1313009,81
2055	493132,89	1313014,51
2054	493128,18	1313004,57
2074	493138,12	1312999,86
Условный номер земельного участка :3У431		
51	493 273,67	1 311 069,58
50	493 258,19	1 311 089,21
53	493 242,71	1 311 108,85
57	493 211,75	1 311 148,11
59	493 196,28	1 311 167,74
58	493 227,69	1 311 192,51
65	493 259,10	1 311 217,27
63	493 290,06	1 311 178,01
62	493 305,53	1 311 158,38
61	493 321,01	1 311 138,74
60	493 336,49	1 311 119,11
69	493 349,06	1 311 129,02
73	493 302,62	1 311 187,91
75	493 287,14	1 311 207,55
77	493 271,66	1 311 227,18
76	493 303,08	1 311 251,94
83	493 334,49	1 311 276,71
82	493 349,97	1 311 257,08
81	493 365,44	1 311 237,44
78	493 411,88	1 311 178,55
87	493 424,44	1 311 188,45
86	493 406,49	1 311 211,23
85	493 426,12	1 311 226,70
90	493 445,75	1 311 242,18
92	493 465,39	1 311 257,66
94	493 485,02	1 311 273,14
103	493 475,11	1 311 285,70
101	493 455,48	1 311 270,23
95	493 416,22	1 311 239,27
98	493 396,58	1 311 223,79
97	493 371,82	1 311 255,20
109	493 347,05	1 311 286,61

Обозначение характерных точек границ	Координаты, м	
	X	Y
1	2	3
108	493 366,69	1 311 302,09
105	493 425,58	1 311 348,53
1760	493 420,63	1 311 354,81
1759	493 397,08	1 311 354,81
1770	493 397,01	1 311 343,74
1771	493 386,01	1 311 343,81
1758	493 386,08	1 311 354,81
126	493 386,08	1 311 533,47
125	493 389,61	1 311 548,73
128	493 395,76	1 311 575,24
167	493 399,12	1 311 589,72
166	493 408,16	1 311 628,71
165	493 411,33	1 311 628,13
164	493 414,50	1 311 627,60
163	493 417,69	1 311 627,12
162	493 420,88	1 311 626,69
161	493 424,08	1 311 626,31
160	493 427,28	1 311 625,98
156	493 430,06	1 311 625,74
155	493 430,49	1 311 625,70
154	493 433,71	1 311 625,48
153	493 436,92	1 311 625,30
152	493 440,14	1 311 625,17
151	493 443,36	1 311 625,10
150	493 446,58	1 311 625,07
146	493 453,45	1 311 625,07
140	493 528,45	1 311 625,04
138	493 553,45	1 311 625,04
135	493 578,45	1 311 625,03
134	493 582,55	1 311 625,03
133	493 583,87	1 311 625,00
132	493 590,90	1 311 625,21
131	493 597,88	1 311 625,84
130	493 604,86	1 311 626,90
129	493 609,02	1 311 627,73
1757	493 610,57	1 311 628,09
1756	493 612,12	1 311 628,47
1755	493 616,78	1 311 629,73
1754	493 622,75	1 311 631,66
1753	493 627,99	1 311 633,66
1752	493 634,22	1 311 636,42
1751	493 635,37	1 311 637,02
1750	493 638,00	1 311 638,31

Обозначение характерных точек границ	Координаты, м	
	X	Y
1	2	3
1749	493 638,07	1 311 638,35
1748	493 642,93	1 311 641,04
1747	493 647,21	1 311 643,68
1746	493 649,41	1 311 645,15
1745	493 651,22	1 311 646,39
1744	493 654,07	1 311 648,49
1743	493 656,71	1 311 650,52
1742	493 660,99	1 311 654,13
1741	493 664,82	1 311 657,67
1740	493 668,34	1 311 661,21
1739	493 671,40	1 311 664,56
1738	493 674,34	1 311 668,03
1737	493 677,15	1 311 671,64
1736	493 679,76	1 311 675,25
1735	493 710,42	1 311 719,59
1734	493 761,21	1 311 793,00
1733	493 764,08	1 311 796,88
1732	493 767,12	1 311 800,79
1731	493 769,52	1 311 803,73
1730	493 771,11	1 311 805,63
1729	493 772,89	1 311 807,69
1728	493 773,86	1 311 808,79
1727	493 775,90	1 311 811,04
1726	493 779,61	1 311 814,97
1725	493 781,32	1 311 816,72
1724	493 783,06	1 311 818,45
1723	493 786,82	1 311 822,04
1722	493 793,26	1 311 827,78
1721	493 795,03	1 311 829,27
1720	493 798,52	1 311 832,11
1719	493 803,05	1 311 835,62
1718	493 807,57	1 311 838,91
1717	493 810,72	1 311 841,09
1716	493 813,83	1 311 843,15
1715	493 816,50	1 311 844,86
1714	493 820,07	1 311 847,04
1713	493 822,69	1 311 848,58
1712	493 825,32	1 311 850,08
1711	493 829,39	1 311 852,28
1710	493 832,51	1 311 853,89
1709	493 837,31	1 311 856,25
1708	493 843,00	1 311 858,80
1707	493 847,85	1 311 860,83

Обозначение характерных точек границ	Координаты, м	
	X	Y
1	2	3
1706	493 854,10	1 311 863,22
1705	493 863,08	1 311 866,23
1704	493 869,71	1 311 868,15
1703	493 874,11	1 311 869,30
1702	493 879,40	1 311 870,53
1701	493 886,62	1 311 871,97
1700	493 892,21	1 311 872,88
1699	493 896,12	1 311 873,43
1698	493 899,97	1 311 873,88
1697	493 908,33	1 311 874,82
1696	493 918,16	1 311 875,88
1695	493 926,08	1 311 876,75
1694	493 931,26	1 311 877,31
1693	493 935,83	1 311 877,82
2410	493 938,70	1 311 903,28
2409	493 897,19	1 311 898,73
2408	493 889,91	1 311 897,82
2407	493 882,63	1 311 896,64
2406	493 875,35	1 311 895,23
2405	493 868,07	1 311 893,55
2404	493 859,94	1 311 891,40
2403	493 851,80	1 311 888,87
2402	493 838,94	1 311 884,19
2401	493 830,36	1 311 880,55
2400	493 822,66	1 311 876,92
2399	493 809,18	1 311 869,65
2398	493 803,38	1 311 866,13
2397	493 797,57	1 311 862,38
2396	493 787,36	1 311 855,11
2395	493 782,76	1 311 851,47
2394	493 778,24	1 311 847,84
2393	493 774,05	1 311 844,20
2392	493 770,02	1 311 840,57
2522	493 762,13	1 311 832,86
2521	493 754,23	1 311 824,32
2520	493 746,34	1 311 814,81
2519	493 738,44	1 311 804,09
2518	493 731,99	1 311 794,75
2517	493 698,45	1 311 746,24
2514	493 692,19	1 311 737,20
1804	493 678,13	1 311 716,86
1803	493 659,19	1 311 689,47
1802	493 657,09	1 311 686,57

Обозначение характерных точек границ	Координаты, м	
	X	Y
1	2	3
1801	493 654,88	1 311 683,76
1800	493 652,42	1 311 680,87
1799	493 649,81	1 311 678,05
1798	493 647,56	1 311 675,80
1797	493 645,26	1 311 673,65
1796	493 644,04	1 311 672,57
1795	493 642,81	1 311 671,52
1794	493 641,56	1 311 670,48
1793	493 640,28	1 311 669,46
1792	493 637,69	1 311 667,50
1791	493 635,08	1 311 665,67
1790	493 632,43	1 311 663,94
1789	493 631,89	1 311 663,58
1788	493 629,10	1 311 661,94
1787	493 625,66	1 311 660,07
1786	493 623,81	1 311 659,15
1785	493 620,71	1 311 657,72
1784	493 618,84	1 311 656,93
1783	493 616,72	1 311 656,08
1782	493 614,18	1 311 655,15
1781	493 612,00	1 311 654,41
1780	493 608,83	1 311 653,45
1779	493 607,08	1 311 652,98
1778	493 604,71	1 311 652,39
1777	493 599,99	1 311 651,42
1776	493 596,47	1 311 650,86
1775	493 593,43	1 311 650,50
170	493 590,58	1 311 650,24
174	493 589,30	1 311 650,16
173	493 550,58	1 311 650,02
180	493 550,62	1 311 750,04
189	493 534,62	1 311 750,05
181	493 534,58	1 311 650,05
184	493 494,58	1 311 650,07
192	493 454,58	1 311 650,08
191	493 454,59	1 311 675,10
195	493 454,62	1 311 750,10
1849	493 438,62	1 311 750,13
1848	493 438,59	1 311 675,28
1847	493 438,58	1 311 650,25
1846	493 434,47	1 311 650,48
1845	493 430,37	1 311 650,80
1844	493 426,28	1 311 651,22

Обозначение характерных точек границ	Координаты, м	
	X	Y
1	2	3
1843	493 422,20	1 311 651,73
1842	493 418,13	1 311 652,34
1841	493 414,07	1 311 653,04
1840	493 410,03	1 311 653,83
1839	493 406,02	1 311 654,71
1838	493 402,02	1 311 655,68
1837	493 398,04	1 311 656,75
1836	493 394,10	1 311 657,90
1835	493 390,17	1 311 659,15
1834	493 386,28	1 311 660,49
1833	493 382,42	1 311 661,91
1832	493 378,60	1 311 663,42
1831	493 374,81	1 311 665,02
1830	493 371,05	1 311 666,71
1829	493 367,34	1 311 668,48
1828	493 363,67	1 311 670,34
1827	493 360,04	1 311 672,28
1826	493 356,45	1 311 674,30
1825	493 352,92	1 311 676,40
1824	493 349,43	1 311 678,58
1823	493 346,00	1 311 680,85
1822	493 342,61	1 311 683,19
1821	493 339,28	1 311 685,61
1820	493 336,01	1 311 688,10
1819	493 332,80	1 311 690,67
1818	493 329,64	1 311 693,31
1817	493 326,55	1 311 696,02
1816	493 344,07	1 311 713,89
1815	493 398,31	1 311 769,28
1851	493 386,93	1 311 780,45
1850	493 332,70	1 311 725,15
1883	493 315,20	1 311 707,30
1882	493 313,46	1 311 709,03
1881	493 310,56	1 311 712,31
1880	493 307,74	1 311 715,65
1879	493 305,00	1 311 719,07
1878	493 302,34	1 311 722,55
1877	493 299,77	1 311 726,09
1876	493 297,29	1 311 729,69
1875	493 294,90	1 311 733,36
1874	493 292,59	1 311 737,08
1873	493 290,38	1 311 740,85
1872	493 288,26	1 311 744,68

Обозначение характерных точек границ	Координаты, м	
	X	Y
1	2	3
1871	493 286,24	1 311 748,56
1870	493 284,30	1 311 752,49
1869	493 282,47	1 311 756,46
1868	493 280,73	1 311 760,48
1867	493 279,09	1 311 764,54
1866	493 277,55	1 311 768,63
1865	493 276,11	1 311 772,77
1864	493 274,77	1 311 776,93
1863	493 273,54	1 311 781,13
1862	493 272,40	1 311 785,36
1861	493 271,17	1 311 790,48
1860	493 270,10	1 311 795,63
1859	493 269,71	1 311 797,83
1915	493 269,17	1 311 800,81
1914	493 268,40	1 311 806,01
1913	493 267,78	1 311 811,24
1912	493 267,31	1 311 816,48
1911	493 267,16	1 311 819,02
1910	493 266,99	1 311 821,73
1909	493 266,83	1 311 826,99
1908	493 266,83	1 311 832,26
1907	493 266,97	1 311 837,52
1906	493 267,28	1 311 842,77
1905	493 267,73	1 311 848,01
1904	493 268,34	1 311 853,24
1903	493 269,10	1 311 858,45
1902	493 270,01	1 311 863,63
1901	493 271,08	1 311 868,78
1900	493 272,29	1 311 873,90
1899	493 273,66	1 311 878,99
1898	493 275,17	1 311 884,03
1897	493 276,83	1 311 889,02
1896	493 279,51	1 311 895,16
1895	493 282,18	1 311 901,30
1894	493 305,18	1 311 891,49
1893	493 375,03	1 311 861,67
2513	493 381,31	1 311 876,39
2512	493 355,56	1 311 887,38
2509	493 345,45	1 311 891,71
2508	493 288,45	1 311 916,02
680	493 300,11	1 311 940,17
679	493 317,50	1 311 976,19
677	493 340,02	1 311 965,32

Обозначение характерных точек границ	Координаты, м	
	X	Y
1	2	3
671	493 385,04	1 311 943,58
670	493 411,73	1 311 930,69
2507	493 427,36	1 311 923,15
2506	493 434,32	1 311 937,55
697	493 414,51	1 311 947,12
702	493 369,49	1 311 968,86
704	493 346,97	1 311 979,73
706	493 324,46	1 311 990,60
711	493 359,24	1 312 062,64
710	493 381,76	1 312 051,77
708	493 426,78	1 312 030,03
707	493 449,30	1 312 019,16
712	493 456,25	1 312 033,57
717	493 411,23	1 312 055,31
719	493 388,71	1 312 066,18
721	493 366,20	1 312 077,05
720	493 383,59	1 312 113,07
726	493 400,99	1 312 149,09
723	493 468,52	1 312 116,48
722	493 491,04	1 312 105,61
727	493 497,99	1 312 120,02
734	493 430,46	1 312 152,63
736	493 407,94	1 312 163,50
735	493 425,33	1 312 199,52
741	493 442,73	1 312 235,54
739	493 487,75	1 312 213,80
738	493 510,27	1 312 202,93
737	493 532,78	1 312 192,06
742	493 539,74	1 312 206,47
745	493 517,22	1 312 217,34
749	493 472,20	1 312 239,08
751	493 449,68	1 312 249,95
750	493 467,08	1 312 285,97
756	493 484,47	1 312 321,99
754	493 529,49	1 312 300,25
753	493 552,01	1 312 289,38
752	493 574,52	1 312 278,51
757	493 581,48	1 312 292,92
760	493 558,96	1 312 303,79
764	493 513,94	1 312 325,53
766	493 491,42	1 312 336,40
765	493 508,82	1 312 372,42
771	493 526,21	1 312 408,44

Обозначение характерных точек границ	Координаты, м	
	X	Y
1	2	3
769	493 571,23	1 312 386,70
768	493 593,75	1 312 375,83
767	493 616,26	1 312 364,96
2505	493 670,19	1 312 338,92
305	493 670,47	1 312 340,53
2364	493 674,21	1 312 354,74
2365	493 662,80	1 312 360,25
843	493 619,59	1 312 381,12
851	493 583,57	1 312 398,51
850	493 586,86	1 312 405,81
849	493 589,98	1 312 413,19
848	493 592,76	1 312 420,18
859	493 592,94	1 312 420,63
858	493 595,73	1 312 428,14
857	493 598,35	1 312 435,70
856	493 600,53	1 312 442,49
867	493 600,80	1 312 443,33
866	493 603,07	1 312 451,01
865	493 605,17	1 312 458,74
864	493 606,78	1 312 465,21
875	493 607,10	1 312 466,51
874	493 608,84	1 312 474,33
873	493 610,41	1 312 482,18
872	493 611,53	1 312 488,47
883	493 611,81	1 312 490,06
882	493 613,02	1 312 497,98
881	493 614,06	1 312 505,92
880	493 614,72	1 312 512,12
891	493 614,91	1 312 513,88
890	493 615,59	1 312 521,86
889	493 616,08	1 312 529,86
888	493 616,32	1 312 536,05
899	493 616,39	1 312 537,86
898	493 616,53	1 312 545,87
897	493 616,48	1 312 553,87
896	493 616,30	1 312 559,92
907	493 616,25	1 312 561,88
906	493 615,84	1 312 569,88
905	493 615,25	1 312 577,86
904	493 614,68	1 312 583,73
914	493 614,47	1 312 585,84
913	493 613,52	1 312 593,79
912	493 612,39	1 312 601,72

Обозначение характерных точек границ	Координаты, м	
	X	Y
1	2	3
911	493 611,42	1 312 607,55
921	493 611,08	1 312 609,62
920	493 609,59	1 312 617,48
919	493 607,92	1 312 625,32
918	493 606,64	1 312 630,74
2366	493 606,08	1 312 633,11
2367	493 551,09	1 312 622,16
2368	493 550,07	1 312 626,01
2369	493 548,99	1 312 629,85
2370	493 547,87	1 312 633,68
2371	493 546,69	1 312 637,49
2372	493 545,47	1 312 641,29
2373	493 544,19	1 312 645,06
2374	493 542,86	1 312 648,82
2375	493 541,49	1 312 652,57
2376	493 540,06	1 312 656,29
2377	493 538,58	1 312 660,00
2378	493 690,36	1 312 721,42
1977	493 689,05	1 312 738,15
1980	493 678,89	1 312 734,03
1147	493 621,25	1 312 710,71
1154	493 584,14	1 312 695,69
1153	493 580,95	1 312 702,44
1152	493 577,61	1 312 709,12
1151	493 574,14	1 312 715,72
1150	493 573,81	1 312 716,33
1160	493 570,53	1 312 722,25
1159	493 566,79	1 312 728,71
1158	493 562,91	1 312 735,08
1157	493 561,81	1 312 736,80
1166	493 558,89	1 312 741,37
1165	493 554,75	1 312 747,58
1164	493 550,47	1 312 753,70
1163	493 548,41	1 312 756,52
1175	493 546,06	1 312 759,72
1174	493 541,53	1 312 765,65
1173	493 536,88	1 312 771,49
1172	493 533,53	1 312 775,51
1182	493 532,10	1 312 777,22
1181	493 527,21	1 312 782,85
1180	493 522,19	1 312 788,38
1179	493 517,77	1 312 793,06
1192	493 517,07	1 312 793,80

Обозначение характерных точек границ	Координаты, м	
	X	Y
1	2	3
1191	493 514,52	1 312 796,38
1190	493 511,82	1 312 799,11
1189	493 508,19	1 312 802,64
1188	493 506,47	1 312 804,31
1187	493 501,01	1 312 809,40
1199	493 495,44	1 312 814,37
1198	493 489,77	1 312 819,22
1197	493 484,00	1 312 823,95
1196	493 483,02	1 312 824,72
1206	493 478,13	1 312 828,56
1205	493 472,16	1 312 833,05
1204	493 466,10	1 312 837,40
1203	493 464,26	1 312 838,63
1212	493 460,92	1 312 840,84
1211	493 455,68	1 312 844,19
1210	493 450,40	1 312 847,46
1209	493 445,06	1 312 850,66
666	493 443,73	1 312 851,43
665	493 439,68	1 312 853,77
664	493 434,25	1 312 856,81
663	493 428,78	1 312 859,76
662	493 423,26	1 312 862,63
661	493 422,50	1 312 863,02
2045	493 417,70	1 312 865,41
2044	493 412,10	1 312 868,12
2043	493 429,23	1 312 904,31
2379	493 444,12	1 312 935,77
2046	493 429,65	1 312 942,59
1402	493 416,46	1 312 914,73
1400	493 405,77	1 312 892,14
1395	493 384,37	1 312 846,94
1394	493 373,68	1 312 824,35
1397	493 337,52	1 312 841,46
1405	493 301,37	1 312 858,57
1404	493 312,07	1 312 881,17
1406	493 322,76	1 312 903,76
1407	493 333,46	1 312 926,36
1408	493 344,15	1 312 948,96
1448	493 329,69	1 312 955,80
1446	493 318,99	1 312 933,21
1444	493 308,30	1 312 910,61
1441	493 297,60	1 312 888,01
1440	493 286,91	1 312 865,42

Обозначение характерных точек границ	Координаты, м	
	X	Y
1	2	3
1443	493 250,75	1 312 882,53
1451	493 214,60	1 312 899,64
1450	493 225,29	1 312 922,24
1452	493 235,99	1 312 944,84
1453	493 246,69	1 312 967,43
1454	493 257,38	1 312 990,03
2060	493 242,92	1 312 996,87
1498	493 232,22	1 312 974,28
1496	493 221,53	1 312 951,68
1493	493 210,83	1 312 929,08
1492	493 200,14	1 312 906,49
1495	493 163,98	1 312 923,60
1501	493 127,83	1 312 940,71
1500	493 138,52	1 312 963,31
1502	493 149,22	1 312 985,91
1503	493 159,91	1 313 008,50
2057	493 145,45	1 313 015,35
2056	493 142,83	1 313 009,81
2074	493 138,12	1 312 999,86
2073	493 113,37	1 312 947,56
2078	493 064,06	1 312 949,38
2077	493 064,06	1 312 970,89
2076	493 064,06	1 312 986,72
2075	493 062,96	1 313 008,79
2527	493 040,91	1 313 006,40
2337	493 038,06	1 313 006,09
2336	493 039,06	1 312 986,05
2528	493 039,06	1 312 946,05
2330	492 914,06	1 312 946,05
2346	492 863,44	1 312 946,05
2111	492 865,27	1 312 930,03
1563	492 939,06	1 312 929,94
1559	493 039,06	1 312 929,94
1549	493 039,06	1 312 849,94
1558	492 939,06	1 312 849,94
1548	492 939,06	1 312 833,94
1544	493 039,06	1 312 833,94
1566	493 039,06	1 312 790,57
1565	493 021,73	1 312 753,94
2110	492 900,01	1 312 753,94
2109	492 900,01	1 312 737,94
1564	493 014,15	1 312 737,94
1514	492 976,29	1 312 657,94

Обозначение характерных точек границ	Координаты, м	
	X	Y
1	2	3
2108	492 886,42	1 312 657,94
1512	492 886,42	1 312 641,94
1505	492 986,42	1 312 641,94
1468	492 992,64	1 312 655,09
1467	493 003,33	1 312 677,69
1471	493 014,03	1 312 700,28
1472	493 024,72	1 312 722,88
1473	493 035,42	1 312 745,48
1474	493 046,12	1 312 768,07
1475	493 056,81	1 312 790,67
1476	493 067,51	1 312 813,27
1464	493 103,66	1 312 796,16
1463	493 139,82	1 312 779,04
1461	493 129,12	1 312 756,45
1459	493 118,42	1 312 733,85
1456	493 107,73	1 312 711,25
2107	493 097,39	1 312 689,42
2106	493 111,86	1 312 682,57
1420	493 122,19	1 312 704,41
1422	493 132,89	1 312 727,00
1423	493 143,58	1 312 749,60
1424	493 154,28	1 312 772,20
1419	493 190,43	1 312 755,08
1418	493 226,59	1 312 737,97
1416	493 215,89	1 312 715,38
1414	493 205,20	1 312 692,78
1411	493 194,50	1 312 670,18
1410	493 184,17	1 312 648,35
1374	493 198,63	1 312 641,50
1373	493 208,96	1 312 663,34
1376	493 219,66	1 312 685,93
1377	493 230,35	1 312 708,53
1378	493 241,05	1 312 731,13
1372	493 277,20	1 312 714,01
1371	493 313,36	1 312 696,90
1369	493 302,66	1 312 674,30
1367	493 291,97	1 312 651,71
1365	493 281,27	1 312 629,11
1145	493 270,58	1 312 606,51
1143	493 259,88	1 312 583,92
1142	493 249,18	1 312 561,32
2105	493 229,03	1 312 518,75
1134	493 243,42	1 312 511,88

Обозначение характерных точек границ	Координаты, м	
	X	Y
1	2	3
1135	493 254,10	1 312 534,43
1123	493 290,29	1 312 517,41
1122	493 326,45	1 312 500,30
1120	493 315,73	1 312 477,65
1118	493 305,04	1 312 455,06
1117	493 294,34	1 312 432,46
2103	493 265,70	1 312 371,96
1098	493 280,21	1 312 365,09
1103	493 301,60	1 312 410,28
1102	493 337,75	1 312 393,17
2102	493 344,14	1 312 389,74
2101	493 368,65	1 312 377,91
2100	493 379,55	1 312 372,65
2099	493 388,25	1 312 368,45
830	493 394,41	1 312 365,47
829	493 416,93	1 312 354,60
827	493 461,95	1 312 332,86
817	493 427,17	1 312 260,82
820	493 404,66	1 312 271,69
822	493 382,14	1 312 282,56
826	493 337,12	1 312 304,30
816	493 330,16	1 312 289,89
815	493 352,67	1 312 279,02
814	493 375,19	1 312 268,15
812	493 420,21	1 312 246,41
802	493 385,43	1 312 174,37
805	493 362,92	1 312 185,24
807	493 340,40	1 312 196,11
811	493 295,38	1 312 217,85
801	493 288,42	1 312 203,44
800	493 310,93	1 312 192,57
799	493 333,45	1 312 181,70
797	493 378,47	1 312 159,96
787	493 343,69	1 312 087,92
790	493 321,17	1 312 098,79
796	493 253,64	1 312 131,40
786	493 246,68	1 312 116,99
784	493 291,70	1 312 095,25
783	493 314,22	1 312 084,38
782	493 336,73	1 312 073,51
772	493 301,95	1 312 001,47
775	493 279,43	1 312 012,34
779	493 234,41	1 312 034,08

Обозначение характерных точек границ	Координаты, м	
	X	Y
1	2	3
781	493 211,89	1 312 044,95
2098	493 194,54	1 312 053,32
1956	493 187,59	1 312 038,92
1955	493 196,82	1 312 034,59
696	493 204,94	1 312 030,54
694	493 249,96	1 312 008,80
693	493 272,48	1 311 997,93
692	493 294,99	1 311 987,06
682	493 277,60	1 311 951,04
681	493 265,44	1 311 925,85
685	493 233,37	1 311 939,53
688	493 203,01	1 311 952,49
691	493 174,71	1 311 964,57
1954	493 165,08	1 311 968,68
1961	493 114,65	1 311 990,23
2097	493 104,55	1 311 995,00
1944	493 097,80	1 311 980,00
1943	493 207,68	1 311 933,10
1942	493 205,61	1 311 928,34
1941	493 203,54	1 311 923,59
1940	493 201,46	1 311 918,83
1939	493 199,73	1 311 913,90
1938	493 198,09	1 311 908,93
1937	493 196,56	1 311 903,93
1936	493 195,12	1 311 898,90
1935	493 193,79	1 311 893,84
1934	493 192,55	1 311 888,76
1933	493 191,42	1 311 883,65
1932	493 190,39	1 311 878,52
1931	493 189,47	1 311 873,37
1930	493 188,65	1 311 868,20
1929	493 187,93	1 311 863,02
1928	493 187,32	1 311 857,83
1927	493 186,81	1 311 852,62
1926	493 186,40	1 311 847,41
1925	493 186,10	1 311 842,18
1924	493 185,91	1 311 836,96
1923	493 185,82	1 311 831,73
1922	493 185,83	1 311 826,49
1921	493 185,95	1 311 821,27
1920	493 186,18	1 311 816,04
1951	493 075,53	1 311 800,34
2096	493 066,41	1 311 799,05

Обозначение характерных точек границ	Координаты, м	
	X	Y
1	2	3
1963	493 068,66	1 311 783,21
1962	493 092,44	1 311 786,58
1972	493 092,66	1 311 784,85
1971	493 092,89	1 311 783,10
1970	493 093,12	1 311 781,35
1969	493 093,37	1 311 779,61
1968	493 093,62	1 311 777,86
1967	493 093,88	1 311 776,12
1966	493 094,15	1 311 774,38
1965	493 094,61	1 311 771,51
2095	493 094,86	1 311 770,04
2094	493 095,23	1 311 767,88
2093	493 095,62	1 311 765,72
2092	493 096,02	1 311 763,56
658	493 096,39	1 311 761,66
657	493 096,87	1 311 759,24
656	493 097,31	1 311 757,09
655	493 097,76	1 311 754,94
654	493 098,23	1 311 752,80
653	493 098,71	1 311 750,66
652	493 099,20	1 311 748,52
651	493 099,71	1 311 746,38
650	493 100,23	1 311 744,25
649	493 100,77	1 311 742,11
648	493 101,31	1 311 739,99
647	493 101,82	1 311 738,07
646	493 102,33	1 311 736,16
645	493 102,86	1 311 734,24
644	493 103,39	1 311 732,34
643	493 103,94	1 311 730,42
642	493 104,51	1 311 728,51
641	493 105,07	1 311 726,62
640	493 105,65	1 311 724,73
639	493 106,24	1 311 722,84
638	493 106,84	1 311 720,95
636	493 106,87	1 311 720,85
635	493 107,45	1 311 719,06
634	493 108,07	1 311 717,18
633	493 108,70	1 311 715,30
632	493 109,34	1 311 713,42
631	493 109,99	1 311 711,55
630	493 110,65	1 311 709,68
628	493 112,01	1 311 705,96

Обозначение характерных точек границ	Координаты, м	
	X	Y
1	2	3
627	493 112,70	1 311 704,10
625	493 114,12	1 311 700,40
624	493 114,85	1 311 698,55
623	493 115,58	1 311 696,71
622	493 116,33	1 311 694,87
621	493 117,08	1 311 693,04
620	493 117,85	1 311 691,21
619	493 118,62	1 311 689,39
618	493 119,41	1 311 687,57
617	493 120,25	1 311 685,65
616	493 121,01	1 311 683,94
615	493 121,86	1 311 682,06
613	493 122,35	1 311 680,98
612	493 122,65	1 311 680,33
611	493 123,45	1 311 678,61
610	493 124,26	1 311 676,89
609	493 125,08	1 311 675,18
608	493 125,91	1 311 673,47
607	493 126,72	1 311 671,81
606	493 127,54	1 311 670,16
605	493 128,38	1 311 668,49
604	493 129,23	1 311 666,83
603	493 130,10	1 311 665,15
602	493 130,96	1 311 663,50
601	493 131,84	1 311 661,84
600	493 132,73	1 311 660,19
598	493 134,53	1 311 656,89
597	493 135,45	1 311 655,25
596	493 136,37	1 311 653,62
595	493 137,33	1 311 651,94
593	493 138,03	1 311 650,72
592	493 138,29	1 311 650,28
590	493 140,25	1 311 646,96
589	493 141,19	1 311 645,39
588	493 142,14	1 311 643,83
587	493 143,11	1 311 642,26
586	493 144,06	1 311 640,72
585	493 145,06	1 311 639,13
584	493 146,07	1 311 637,55
583	493 147,11	1 311 635,93
582	493 148,11	1 311 634,40
581	493 149,15	1 311 632,82
580	493 150,18	1 311 631,27

Обозначение характерных точек границ	Координаты, м	
	X	Y
1	2	3
579	493 151,24	1 311 629,69
578	493 152,29	1 311 628,16
574	493 152,51	1 311 627,84
573	493 153,37	1 311 626,59
572	493 154,46	1 311 625,02
571	493 155,57	1 311 623,45
570	493 156,67	1 311 621,91
569	493 157,78	1 311 620,37
568	493 158,91	1 311 618,82
567	493 160,04	1 311 617,28
566	493 161,18	1 311 615,76
565	493 162,34	1 311 614,22
564	493 163,51	1 311 612,69
563	493 164,69	1 311 611,16
562	493 165,87	1 311 609,64
557	493 166,85	1 311 608,40
556	493 167,05	1 311 608,16
555	493 168,22	1 311 606,69
554	493 169,40	1 311 605,22
553	493 170,59	1 311 603,76
552	493 171,85	1 311 602,23
551	493 173,10	1 311 600,73
549	493 175,52	1 311 597,87
548	493 176,74	1 311 596,45
547	493 177,97	1 311 595,04
546	493 179,17	1 311 593,67
545	493 180,38	1 311 592,30
544	493 181,42	1 311 591,15
543	493 182,45	1 311 590,00
542	493 183,35	1 311 589,02
561	493 155,23	1 311 563,34
2091	493 166,95	1 311 551,13
2090	493 195,06	1 311 576,82
440	493 207,10	1 311 587,82
438	493 236,60	1 311 614,78
437	493 266,19	1 311 641,81
436	493 270,82	1 311 637,20
435	493 273,49	1 311 634,80
434	493 276,19	1 311 632,44
433	493 278,92	1 311 630,12
432	493 281,68	1 311 627,83
427	493 282,72	1 311 626,99
426	493 284,47	1 311 625,59

Обозначение характерных точек границ	Координаты, м	
	X	Y
1	2	3
425	493 287,29	1 311 623,38
424	493 290,14	1 311 621,21
423	493 293,03	1 311 619,08
422	493 295,94	1 311 616,99
421	493 298,88	1 311 614,94
416	493 301,29	1 311 613,30
415	493 301,85	1 311 612,93
414	493 304,84	1 311 610,96
413	493 307,86	1 311 609,03
412	493 310,91	1 311 607,14
411	493 313,98	1 311 605,30
410	493 317,08	1 311 603,50
409	493 320,21	1 311 601,74
404	493 321,32	1 311 601,13
403	493 323,35	1 311 600,02
402	493 326,52	1 311 598,35
401	493 329,72	1 311 596,72
400	493 332,93	1 311 595,14
399	493 336,17	1 311 593,60
398	493 339,43	1 311 592,11
393	493 341,79	1 311 591,05
392	493 342,70	1 311 590,65
391	493 346,00	1 311 589,25
390	493 349,32	1 311 587,89
389	493 352,65	1 311 586,58
388	493 356,00	1 311 585,31
387	493 359,37	1 311 584,09
386	493 362,76	1 311 582,91
385	493 364,01	1 311 582,49
2089	493 366,16	1 311 581,78
2088	493 369,58	1 311 580,70
2087	493 373,01	1 311 579,67
2086	493 376,46	1 311 578,68
2085	493 379,92	1 311 577,74
2084	493 370,08	1 311 535,30
2082	493 370,08	1 311 325,14
2081	493 002,39	1 311 035,25
2080	492 986,00	1 310 952,78
2079	492 980,42	1 310 954,06
1624	492 978,15	1 310 942,26
1623	492 999,27	1 310 937,44
11	493 011,90	1 311 001,04
10	493 016,93	1 311 026,35

Обозначение характерных точек границ	Координаты, м	
	X	Y
1	2	3
9	493 032,94	1 311 038,96
7	493 051,05	1 311 015,99
5	493 066,53	1 310 996,36
2	493 082,00	1 310 976,73
1	493 097,48	1 310 957,09
1761	493 110,33	1 310 940,80
15	493 122,89	1 310 950,71
17	493 091,93	1 310 989,97
19	493 076,46	1 311 009,61
23	493 045,50	1 311 048,87
22	493 076,91	1 311 073,64
29	493 108,32	1 311 098,40
27	493 139,28	1 311 059,14
26	493 154,76	1 311 039,50
25	493 170,24	1 311 019,87
24	493 185,71	1 311 000,24
33	493 198,28	1 311 010,14
32	493 182,80	1 311 029,78
37	493 151,84	1 311 069,04
39	493 136,37	1 311 088,67
41	493 120,89	1 311 108,31
40	493 152,30	1 311 133,07
47	493 183,71	1 311 157,84
46	493 199,19	1 311 138,20
44	493 230,15	1 311 098,94
43	493 245,62	1 311 079,31
42	493 261,10	1 311 059,67
51	493 273,67	1 311 069,58
997	493 510,61	1 312 433,74
1007	493 474,59	1 312 451,13
1006	493 477,18	1 312 457,05
1005	493 479,61	1 312 463,04
1004	493 481,88	1 312 469,09
1003	493 482,94	1 312 472,21
1016	493 483,97	1 312 475,21
1015	493 485,89	1 312 481,38
1014	493 487,65	1 312 487,60
1013	493 489,23	1 312 493,87
1025	493 490,63	1 312 500,17
1024	493 491,86	1 312 506,52
1023	493 492,92	1 312 512,90
1022	493 493,42	1 312 516,59

Обозначение характерных точек границ	Координаты, м	
	X	Y
1	2	3
1035	493 493,79	1 312 519,30
1034	493 494,49	1 312 525,73
1033	493 495,01	1 312 532,17
1032	493 495,35	1 312 538,62
1031	493 495,39	1 312 540,16
1044	493 495,52	1 312 545,08
1043	493 495,50	1 312 551,55
1042	493 495,30	1 312 558,01
1041	493 495,00	1 312 563,31
1054	493 494,93	1 312 564,46
1053	493 494,38	1 312 570,90
1052	493 493,64	1 312 577,32
1051	493 492,73	1 312 583,72
1050	493 492,31	1 312 586,19
1063	493 491,65	1 312 590,09
1062	493 490,39	1 312 596,43
1061	493 488,95	1 312 602,73
1060	493 487,34	1 312 608,99
1096	493 471,75	1 312 605,34
1095	493 473,27	1 312 599,50
1094	493 474,62	1 312 593,63
1093	493 475,81	1 312 587,72
1092	493 476,84	1 312 581,78
1091	493 477,71	1 312 575,81
1089	493 478,00	1 312 573,30
1088	493 478,40	1 312 569,83
1087	493 478,93	1 312 563,82
1086	493 479,30	1 312 557,81
1085	493 479,49	1 312 551,78
1084	493 479,52	1 312 545,75
1083	493 479,38	1 312 539,73
1081	493 479,34	1 312 538,91
1080	493 479,08	1 312 533,71
1079	493 478,61	1 312 527,70
1078	493 477,97	1 312 521,70
1077	493 477,16	1 312 515,73
1076	493 476,19	1 312 509,78
1075	493 475,06	1 312 503,86
1072	493 474,52	1 312 501,43
1071	493 473,76	1 312 497,97
1070	493 472,29	1 312 492,12
1069	493 470,67	1 312 486,32
1068	493 468,89	1 312 480,56

Обозначение характерных точек границ	Координаты, м	
	X	Y
1	2	3
1067	493 466,94	1 312 474,86
1066	493 464,84	1 312 469,21
1065	493 462,58	1 312 463,62
1064	493 460,17	1 312 458,09
2347	493 443,11	1 312 466,33
842	493 436,16	1 312 451,92
841	493 458,67	1 312 441,05
840	493 481,18	1 312 430,18
839	493 503,70	1 312 419,31
832	493 486,30	1 312 383,29
831	493 468,91	1 312 347,27
834	493 446,40	1 312 358,14
836	493 423,88	1 312 369,01
838	493 401,37	1 312 379,88
2363	493 395,21	1 312 382,85
1105	493 344,61	1 312 407,63
1104	493 308,45	1 312 424,74
1107	493 319,15	1 312 447,34
1109	493 329,84	1 312 469,94
1111	493 340,54	1 312 492,53
1113	493 351,23	1 312 515,13
1115	493 361,93	1 312 537,73
2019	493 397,41	1 312 612,69
2018	493 320,54	1 312 648,95
2523	493 310,64	1 312 653,76
2016	493 315,46	1 312 663,65
2015	493 353,49	1 312 744,29
2014	493 358,01	1 312 742,10
2013	493 362,49	1 312 739,83
2012	493 366,92	1 312 737,48
2011	493 371,32	1 312 735,04
2010	493 375,67	1 312 732,53
2009	493 379,97	1 312 729,95
2008	493 384,23	1 312 727,28
2007	493 388,43	1 312 724,54
2006	493 391,33	1 312 722,43
2005	493 394,20	1 312 720,28
2004	493 397,03	1 312 718,08
2003	493 399,82	1 312 715,84
2002	493 402,58	1 312 713,55
2001	493 405,29	1 312 711,21
2000	493 407,97	1 312 708,83
1999	493 410,61	1 312 706,40

Обозначение характерных точек границ	Координаты, м	
	X	Y
1	2	3
1998	493 413,21	1 312 703,94
1997	493 415,77	1 312 701,43
1996	493 418,28	1 312 698,87
1995	493 420,75	1 312 696,28
1994	493 423,18	1 312 693,65
1993	493 425,57	1 312 690,97
1992	493 427,91	1 312 688,26
1991	493 430,21	1 312 685,51
1990	493 431,31	1 312 684,16
2024	493 432,46	1 312 682,72
2023	493 434,67	1 312 679,90
2022	493 436,82	1 312 677,04
2021	493 440,03	1 312 672,58
2362	493 441,00	1 312 671,21
2361	493 443,01	1 312 668,25
2360	493 444,97	1 312 665,25
2359	493 446,89	1 312 662,22
2358	493 448,75	1 312 659,16
1989	493 456,88	1 312 664,02
1304	493 462,48	1 312 667,37
1303	493 460,48	1 312 670,67
1302	493 458,42	1 312 673,93
1301	493 456,30	1 312 677,15
1300	493 454,13	1 312 680,34
1299	493 451,91	1 312 683,50
1298	493 449,64	1 312 686,62
1297	493 449,29	1 312 687,08
1317	493 447,31	1 312 689,70
1316	493 444,94	1 312 692,74
1315	493 442,52	1 312 695,74
1314	493 440,04	1 312 698,70
1313	493 437,52	1 312 701,62
1312	493 434,95	1 312 704,49
1311	493 434,85	1 312 704,61
1329	493 432,33	1 312 707,33
1328	493 429,67	1 312 710,12
1327	493 426,96	1 312 712,86
1326	493 424,20	1 312 715,56
1325	493 421,40	1 312 718,22
1324	493 418,76	1 312 720,65
1342	493 418,56	1 312 720,83
1341	493 415,67	1 312 723,39
1340	493 412,75	1 312 725,90

Обозначение характерных точек границ	Координаты, м	
	X	Y
1	2	3
1339	493 409,78	1 312 728,36
1338	493 406,77	1 312 730,78
1337	493 403,72	1 312 733,14
1336	493 400,63	1 312 735,45
1335	493 400,53	1 312 735,53
1353	493 397,51	1 312 737,72
1352	493 393,03	1 312 740,64
1351	493 388,51	1 312 743,48
1350	493 383,93	1 312 746,24
1349	493 381,35	1 312 747,73
1364	493 379,30	1 312 748,91
1363	493 374,63	1 312 751,50
1362	493 369,91	1 312 754,00
1361	493 365,14	1 312 756,42
1360	493 360,33	1 312 758,75
1359	493 377,45	1 312 794,90
1358	493 381,88	1 312 792,77
1357	493 386,27	1 312 790,57
1356	493 390,64	1 312 788,30
1355	493 394,97	1 312 785,97
1354	493 399,26	1 312 783,57
1348	493 400,89	1 312 782,64
1347	493 403,53	1 312 781,12
1346	493 407,75	1 312 778,60
1345	493 411,93	1 312 776,01
1344	493 416,08	1 312 773,37
1343	493 420,19	1 312 770,67
1334	493 423,96	1 312 767,86
1333	493 425,25	1 312 766,91
1332	493 430,31	1 312 763,15
1331	493 435,20	1 312 759,15
1330	493 440,08	1 312 755,16
1323	493 444,64	1 312 751,07
1322	493 444,77	1 312 750,95
1321	493 449,46	1 312 746,74
1320	493 453,96	1 312 742,32
1319	493 458,45	1 312 737,89
1318	493 462,74	1 312 733,27
1310	493 464,16	1 312 731,73
1309	493 467,02	1 312 728,64
1308	493 471,09	1 312 723,82
1307	493 475,15	1 312 719,00
1306	493 478,99	1 312 714,00

Обозначение характерных точек границ	Координаты, м	
	X	Y
1	2	3
1296	493 481,65	1 312 710,54
1295	493 482,83	1 312 709,00
1294	493 486,44	1 312 703,82
1293	493 490,04	1 312 698,65
1292	493 493,41	1 312 693,31
1291	493 496,39	1 312 688,59
2357	493 496,77	1 312 687,98
2356	493 499,88	1 312 682,49
1985	493 501,55	1 312 679,55
1984	493 506,65	1 312 669,80
2355	493 508,70	1 312 665,76
2354	493 511,30	1 312 660,02
2353	493 513,89	1 312 654,27
2352	493 516,22	1 312 648,41
2351	493 518,54	1 312 642,54
2350	493 520,59	1 312 636,61
2349	493 522,65	1 312 630,62
2348	493 524,42	1 312 624,57
1059	493 526,10	1 312 618,85
1058	493 527,69	1 312 612,39
1057	493 529,18	1 312 606,26
1056	493 530,39	1 312 600,08
1055	493 531,60	1 312 593,89
1049	493 531,77	1 312 592,73
1048	493 532,52	1 312 587,65
1047	493 533,45	1 312 581,41
1046	493 534,08	1 312 575,14
1045	493 534,71	1 312 568,86
1040	493 534,87	1 312 565,93
1039	493 535,05	1 312 562,56
1038	493 535,40	1 312 556,27
1037	493 535,45	1 312 549,96
1036	493 535,50	1 312 543,66
1030	493 535,30	1 312 538,70
1029	493 535,26	1 312 537,36
1028	493 535,02	1 312 531,05
1027	493 534,49	1 312 524,77
1026	493 533,96	1 312 518,49
1021	493 533,14	1 312 512,23
1020	493 532,32	1 312 505,98
1019	493 531,22	1 312 499,77
1018	493 530,11	1 312 493,57
1017	493 528,72	1 312 487,42

Обозначение характерных точек границ	Координаты, м	
	X	Y
1	2	3
1012	493 528,32	1 312 485,68
1011	493 527,32	1 312 481,26
1010	493 525,65	1 312 475,19
1009	493 523,98	1 312 469,11
1008	493 522,02	1 312 463,11
1002	493 520,75	1 312 459,23
1001	493 520,07	1 312 457,11
1000	493 517,84	1 312 451,22
999	493 515,61	1 312 445,32
998	493 513,11	1 312 439,53
997	493 510,61	1 312 433,74
442	493 254,83	1 311 653,11
450	493 225,30	1 311 626,13
503	493 195,78	1 311 599,15
502	493 192,21	1 311 603,08
501	493 188,71	1 311 607,07
500	493 185,27	1 311 611,11
499	493 181,90	1 311 615,21
498	493 178,59	1 311 619,36
497	493 178,44	1 311 619,54
508	493 175,34	1 311 623,56
507	493 172,16	1 311 627,81
506	493 169,05	1 311 632,10
505	493 166,00	1 311 636,45
504	493 162,99	1 311 640,89
513	493 160,12	1 311 645,28
512	493 157,28	1 311 649,77
511	493 154,51	1 311 654,30
510	493 151,81	1 311 658,87
509	493 149,36	1 311 663,16
519	493 149,18	1 311 663,48
518	493 146,63	1 311 668,13
517	493 144,14	1 311 672,82
516	493 141,73	1 311 677,55
515	493 139,40	1 311 682,32
514	493 137,20	1 311 686,99
524	493 134,95	1 311 691,96
523	493 132,84	1 311 696,83
522	493 130,81	1 311 701,73
521	493 128,85	1 311 706,66
520	493 126,91	1 311 711,79
530	493 125,17	1 311 716,62

Обозначение характерных точек границ	Координаты, м	
	X	Y
1	2	3
529	493 123,45	1 311 721,64
528	493 121,80	1 311 726,68
527	493 120,23	1 311 731,75
526	493 118,75	1 311 736,85
525	493 118,64	1 311 737,23
536	493 117,34	1 311 741,97
535	493 116,01	1 311 747,10
534	493 114,76	1 311 752,26
533	493 113,59	1 311 757,44
532	493 112,50	1 311 762,63
531	493 112,25	1 311 763,95
541	493 111,50	1 311 767,85
540	493 110,57	1 311 773,07
539	493 109,73	1 311 778,31
538	493 108,97	1 311 783,56
537	493 108,29	1 311 788,83
496	493 147,90	1 311 794,45
495	493 187,52	1 311 800,07
494	493 188,09	1 311 795,41
493	493 188,76	1 311 790,76
492	493 189,50	1 311 786,12
491	493 190,33	1 311 781,50
490	493 191,24	1 311 776,90
487	493 191,55	1 311 775,43
486	493 192,24	1 311 772,31
485	493 193,31	1 311 767,74
484	493 194,47	1 311 763,19
483	493 195,72	1 311 758,66
482	493 197,04	1 311 754,15
479	493 197,13	1 311 753,84
478	493 198,44	1 311 749,67
477	493 199,92	1 311 745,22
476	493 201,49	1 311 740,79
475	493 203,13	1 311 736,39
474	493 204,85	1 311 732,02
471	493 204,97	1 311 731,74
470	493 206,65	1 311 727,69
469	493 208,53	1 311 723,38
468	493 210,49	1 311 719,11
467	493 212,52	1 311 714,88
466	493 214,63	1 311 710,68
463	493 214,75	1 311 710,44
462	493 216,81	1 311 706,53

Обозначение характерных точек границ	Координаты, м	
	X	Y
1	2	3
461	493 219,07	1 311 702,41
460	493 221,40	1 311 698,33
459	493 223,80	1 311 694,30
458	493 226,28	1 311 690,31
455	493 226,41	1 311 690,11
454	493 228,83	1 311 686,37
453	493 231,45	1 311 682,47
452	493 234,14	1 311 678,62
451	493 236,89	1 311 674,82
447	493 239,73	1 311 671,06
446	493 242,61	1 311 667,37
445	493 245,57	1 311 663,72
444	493 248,59	1 311 660,13
443	493 251,68	1 311 656,59
442	493 254,83	1 311 653,11
1571	493 383,53	1 311 593,33
1580	493 379,65	1 311 594,40
1579	493 375,78	1 311 595,53
1578	493 371,94	1 311 596,73
1577	493 368,12	1 311 597,99
196	493 364,31	1 311 599,31
211	493 359,77	1 311 600,98
210	493 355,26	1 311 602,74
209	493 350,79	1 311 604,59
208	493 346,36	1 311 606,53
207	493 341,96	1 311 608,56
206	493 339,03	1 311 609,98
226	493 337,61	1 311 610,67
225	493 333,29	1 311 612,87
224	493 329,03	1 311 615,15
223	493 324,80	1 311 617,51
222	493 320,63	1 311 619,96
221	493 316,51	1 311 622,50
220	493 315,09	1 311 623,40
240	493 312,43	1 311 625,11
239	493 308,41	1 311 627,80
238	493 304,44	1 311 630,57
237	493 300,53	1 311 633,42
236	493 296,68	1 311 636,35
235	493 292,77	1 311 639,44
254	493 289,14	1 311 642,42
253	493 285,47	1 311 645,57

Обозначение характерных точек границ	Координаты, м	
	X	Y
1	2	3
252	493 281,86	1 311 648,79
251	493 278,79	1 311 651,84
250	493 275,73	1 311 654,88
249	493 272,58	1 311 658,02
267	493 269,60	1 311 660,97
266	493 266,54	1 311 664,02
265	493 264,26	1 311 666,56
264	493 262,50	1 311 668,52
263	493 258,57	1 311 673,12
262	493 254,75	1 311 677,81
261	493 254,37	1 311 678,29
278	493 251,05	1 311 682,60
277	493 247,48	1 311 687,47
276	493 244,02	1 311 692,44
275	493 240,68	1 311 697,48
274	493 238,63	1 311 700,73
289	493 237,48	1 311 702,61
288	493 234,40	1 311 707,82
287	493 231,45	1 311 713,10
286	493 228,63	1 311 718,45
285	493 225,81	1 311 724,15
300	493 223,39	1 311 729,36
299	493 220,97	1 311 734,90
298	493 218,70	1 311 740,51
297	493 216,56	1 311 746,16
296	493 215,32	1 311 749,71
312	493 214,56	1 311 751,87
311	493 212,71	1 311 757,63
310	493 210,99	1 311 763,43
309	493 209,42	1 311 769,27
308	493 207,80	1 311 776,15
323	493 207,42	1 311 777,73
322	493 206,41	1 311 782,61
321	493 205,50	1 311 787,51
320	493 204,69	1 311 792,43
319	493 203,97	1 311 797,37
318	493 203,36	1 311 802,32
317	493 242,99	1 311 807,94
316	493 243,58	1 311 803,01
315	493 244,29	1 311 798,09
314	493 245,12	1 311 793,20
313	493 246,06	1 311 788,33
307	493 246,87	1 311 784,67

Обозначение характерных точек границ	Координаты, м	
	X	Y
1	2	3
306	493 247,13	1 311 783,48
305	493 248,12	1 311 779,40
304	493 249,19	1 311 775,35
303	493 250,35	1 311 771,32
302	493 251,59	1 311 767,32
301	493 252,91	1 311 763,34
295	493 253,05	1 311 762,93
294	493 254,31	1 311 759,39
293	493 255,80	1 311 755,47
292	493 257,36	1 311 751,58
291	493 259,00	1 311 747,72
290	493 260,72	1 311 743,90
284	493 261,51	1 311 742,22
283	493 262,52	1 311 740,11
282	493 264,39	1 311 736,36
281	493 266,35	1 311 732,65
280	493 268,37	1 311 728,98
279	493 270,47	1 311 725,36
273	493 272,68	1 311 721,73
272	493 274,90	1 311 718,24
271	493 277,22	1 311 714,75
270	493 279,61	1 311 711,30
269	493 282,07	1 311 707,91
268	493 284,60	1 311 704,57
260	493 285,79	1 311 703,06
259	493 287,20	1 311 701,28
258	493 289,87	1 311 698,04
257	493 292,60	1 311 694,86
256	493 295,39	1 311 691,74
255	493 298,19	1 311 688,95
248	493 301,06	1 311 686,10
247	493 303,80	1 311 683,38
246	493 306,60	1 311 680,60
245	493 309,40	1 311 677,81
244	493 309,96	1 311 677,32
243	493 312,32	1 311 675,23
242	493 314,71	1 311 673,19
241	493 317,13	1 311 671,18
234	493 317,82	1 311 670,63
233	493 319,59	1 311 669,21
232	493 322,08	1 311 667,27
231	493 324,59	1 311 665,38
230	493 327,13	1 311 663,52

Обозначение характерных точек границ	Координаты, м	
	X	Y
1	2	3
229	493 329,70	1 311 661,70
228	493 332,30	1 311 659,93
227	493 334,93	1 311 658,19
219	493 336,31	1 311 657,30
218	493 337,58	1 311 656,49
217	493 340,26	1 311 654,84
216	493 342,96	1 311 653,22
215	493 345,69	1 311 651,65
214	493 348,44	1 311 650,12
213	493 351,22	1 311 648,63
212	493 354,02	1 311 647,19
205	493 356,18	1 311 646,11
204	493 356,84	1 311 645,79
203	493 359,68	1 311 644,43
202	493 362,54	1 311 643,11
201	493 365,42	1 311 641,84
200	493 368,32	1 311 640,62
199	493 371,24	1 311 639,44
198	493 374,18	1 311 638,30
197	493 377,13	1 311 637,21
1576	493 380,19	1 311 636,13
1575	493 383,26	1 311 635,11
1574	493 386,35	1 311 634,13
1573	493 389,45	1 311 633,20
1572	493 392,57	1 311 632,32
1571	493 383,53	1 311 593,33
1213	493 569,29	1 312 689,68
1224	493 532,16	1 312 674,66
1223	493 529,93	1 312 679,28
1222	493 527,63	1 312 683,86
1221	493 525,25	1 312 688,41
1220	493 522,79	1 312 692,91
1219	493 521,56	1 312 695,08
1235	493 520,25	1 312 697,37
1234	493 517,64	1 312 701,78
1233	493 514,95	1 312 706,15
1232	493 512,19	1 312 710,47
1231	493 509,45	1 312 714,59
1246	493 509,35	1 312 714,74
1245	493 506,44	1 312 718,97
1244	493 503,46	1 312 723,14
1243	493 500,41	1 312 727,26

Обозначение характерных точек границ	Координаты, м	
	X	Y
1	2	3
1242	493 497,28	1 312 731,33
1241	493 495,39	1 312 733,72
1258	493 494,09	1 312 735,35
1257	493 490,83	1 312 739,30
1256	493 487,50	1 312 743,21
1255	493 484,10	1 312 747,05
1254	493 480,64	1 312 750,84
1253	493 479,97	1 312 751,55
1268	493 477,11	1 312 754,56
1267	493 473,52	1 312 758,22
1266	493 469,87	1 312 761,83
1265	493 466,15	1 312 765,36
1264	493 463,24	1 312 768,05
1280	493 462,38	1 312 768,84
1279	493 458,54	1 312 772,24
1278	493 454,65	1 312 775,59
1277	493 450,70	1 312 778,86
1276	493 446,70	1 312 782,07
1275	493 445,28	1 312 783,17
1290	493 442,64	1 312 785,20
1289	493 438,50	1 312 788,28
1288	493 434,36	1 312 791,26
1287	493 429,92	1 312 794,19
1286	493 426,09	1 312 796,64
2042	493 425,44	1 312 797,06
2041	493 420,91	1 312 799,85
2040	493 416,35	1 312 802,58
2039	493 411,74	1 312 805,24
2038	493 407,09	1 312 807,83
2037	493 402,41	1 312 810,35
2036	493 397,69	1 312 812,81
2035	493 392,93	1 312 815,19
2034	493 388,14	1 312 817,50
2033	493 405,25	1 312 853,66
2032	493 410,62	1 312 851,06
2031	493 415,95	1 312 848,39
2030	493 421,24	1 312 845,64
2029	493 426,49	1 312 842,81
2028	493 431,70	1 312 839,91
2027	493 436,86	1 312 836,92
2026	493 441,97	1 312 833,86
2025	493 447,04	1 312 830,72
1285	493 448,31	1 312 829,91

Обозначение характерных точек границ	Координаты, м	
	X	Y
1	2	3
1284	493 452,06	1 312 827,51
1283	493 457,04	1 312 824,22
1282	493 461,84	1 312 820,78
1281	493 466,58	1 312 817,25
1274	493 470,02	1 312 814,59
1273	493 471,25	1 312 813,64
1272	493 475,87	1 312 809,95
1271	493 480,42	1 312 806,18
1270	493 484,90	1 312 802,33
1269	493 489,31	1 312 798,41
1263	493 490,35	1 312 797,45
1262	493 493,66	1 312 794,41
1261	493 497,93	1 312 790,33
1260	493 502,14	1 312 786,17
1259	493 506,27	1 312 781,95
1252	493 509,27	1 312 778,76
1251	493 510,32	1 312 777,65
1250	493 514,30	1 312 773,29
1249	493 518,20	1 312 768,85
1248	493 522,03	1 312 764,35
1247	493 525,77	1 312 759,78
1240	493 526,67	1 312 758,64
1239	493 529,44	1 312 755,14
1238	493 533,02	1 312 750,45
1237	493 536,52	1 312 745,69
1236	493 539,94	1 312 740,87
1230	493 542,44	1 312 737,21
1229	493 543,27	1 312 735,99
1228	493 546,52	1 312 731,05
1227	493 549,68	1 312 726,06
1226	493 552,75	1 312 721,02
1225	493 555,73	1 312 715,92
1218	493 556,80	1 312 714,02
1217	493 558,62	1 312 710,77
1216	493 561,43	1 312 705,57
1215	493 564,14	1 312 700,32
1214	493 566,76	1 312 695,02
1213	493 569,29	1 312 689,68
922	493 569,16	1 312 405,47
931	493 533,13	1 312 422,86
930	493 535,70	1 312 428,58
929	493 538,14	1 312 434,36

Обозначение характерных точек границ	Координаты, м	
	X	Y
1	2	3
928	493 540,46	1 312 440,18
927	493 542,01	1 312 444,31
941	493 542,66	1 312 446,05
940	493 544,74	1 312 451,96
939	493 546,69	1 312 457,92
938	493 548,51	1 312 463,92
937	493 549,28	1 312 466,62
951	493 550,21	1 312 469,95
950	493 551,78	1 312 476,02
949	493 553,23	1 312 482,12
948	493 554,54	1 312 488,25
947	493 554,78	1 312 489,46
959	493 555,73	1 312 494,40
958	493 556,78	1 312 500,58
957	493 557,71	1 312 506,78
956	493 558,47	1 312 512,73
968	493 558,50	1 312 513,00
967	493 559,17	1 312 519,23
966	493 559,70	1 312 525,48
965	493 560,10	1 312 531,73
964	493 560,30	1 312 536,14
978	493 560,37	1 312 537,99
977	493 560,51	1 312 544,26
976	493 560,52	1 312 550,53
975	493 560,39	1 312 556,80
974	493 560,27	1 312 559,75
988	493 560,14	1 312 563,06
987	493 559,75	1 312 569,32
986	493 559,23	1 312 575,56
985	493 558,58	1 312 581,80
984	493 558,38	1 312 583,33
996	493 557,79	1 312 588,02
995	493 556,88	1 312 594,22
994	493 555,84	1 312 600,40
993	493 554,67	1 312 606,56
992	493 593,90	1 312 614,37
991	493 595,23	1 312 607,37
990	493 596,41	1 312 600,33
989	493 597,45	1 312 593,28
983	493 598,12	1 312 587,90
982	493 598,33	1 312 586,20
981	493 599,07	1 312 579,11
980	493 599,66	1 312 572,01

Обозначение характерных точек границ	Координаты, м	
	X	Y
1	2	3
979	493 600,09	1 312 564,89
973	493 600,23	1 312 561,41
972	493 600,38	1 312 557,77
971	493 600,52	1 312 550,64
970	493 600,50	1 312 543,51
969	493 600,34	1 312 536,38
963	493 600,26	1 312 534,60
962	493 600,03	1 312 529,26
961	493 599,56	1 312 522,14
960	493 598,95	1 312 515,04
955	493 598,19	1 312 508,04
954	493 597,27	1 312 500,88
953	493 596,21	1 312 493,83
952	493 595,00	1 312 486,80
946	493 594,00	1 312 481,65
945	493 593,64	1 312 479,80
944	493 592,13	1 312 472,83
943	493 590,48	1 312 465,89
942	493 588,68	1 312 458,99
936	493 587,76	1 312 455,73
935	493 586,74	1 312 452,13
934	493 584,65	1 312 445,32
933	493 582,42	1 312 438,54
932	493 580,05	1 312 431,82
926	493 579,52	1 312 430,43
925	493 577,54	1 312 425,15
924	493 574,88	1 312 418,53
923	493 572,09	1 312 411,97
922	493 569,16	1 312 405,47
1125	493 333,27	1 312 514,71
1124	493 297,12	1 312 531,82
1136	493 260,96	1 312 548,94
1137	493 271,66	1 312 571,53
1138	493 282,35	1 312 594,13
1139	493 293,05	1 312 616,73
1140	493 303,74	1 312 639,32
1133	493 339,90	1 312 622,21
1132	493 376,05	1 312 605,10
1130	493 365,36	1 312 582,50
1128	493 354,66	1 312 559,91
1126	493 343,97	1 312 537,31
1125	493 333,27	1 312 514,71

Обозначение характерных точек границ	Координаты, м	
	X	Y
1	2	3
1425	493 233,43	1 312 752,43
1428	493 197,28	1 312 769,55
1436	493 161,12	1 312 786,66
1435	493 171,82	1 312 809,26
1437	493 182,51	1 312 831,85
1438	493 193,21	1 312 854,45
1439	493 203,90	1 312 877,05
1434	493 240,06	1 312 859,93
1433	493 276,21	1 312 842,82
1431	493 265,52	1 312 820,22
1429	493 254,82	1 312 797,63
1426	493 244,13	1 312 775,03
1425	493 233,43	1 312 752,43
1477	493 146,66	1 312 793,50
1480	493 110,51	1 312 810,62
1488	493 074,35	1 312 827,73
1487	493 085,05	1 312 850,33
1489	493 095,74	1 312 872,92
1490	493 106,44	1 312 895,52
1491	493 117,13	1 312 918,12
1486	493 153,29	1 312 901,00
1485	493 189,44	1 312 883,89
1483	493 178,75	1 312 861,29
1481	493 168,05	1 312 838,70
1478	493 157,36	1 312 816,10
1477	493 146,66	1 312 793,50
1379	493 320,20	1 312 711,36
1382	493 284,05	1 312 728,48
1390	493 247,89	1 312 745,59
1389	493 258,59	1 312 768,19
1391	493 269,28	1 312 790,78
1392	493 279,98	1 312 813,38
1393	493 290,67	1 312 835,97
1388	493 326,83	1 312 818,86
1387	493 362,98	1 312 801,75
1385	493 352,29	1 312 779,15
1383	493 341,59	1 312 756,56
1380	493 330,90	1 312 733,96
1379	493 320,20	1 312 711,36

Обозначение характерных точек границ	Координаты, м	
	X	Y
1	2	3
324	493 241,90	1 311 823,94
339	493 202,08	1 311 818,30
338	493 201,93	1 311 822,14
337	493 201,84	1 311 826,00
336	493 201,81	1 311 829,85
335	493 201,84	1 311 833,70
334	493 201,93	1 311 837,55
333	493 202,08	1 311 841,40
332	493 202,30	1 311 845,24
331	493 202,47	1 311 847,72
354	493 202,57	1 311 849,09
353	493 202,90	1 311 852,92
352	493 203,30	1 311 856,76
351	493 203,75	1 311 860,58
350	493 204,26	1 311 864,40
349	493 204,84	1 311 868,21
348	493 205,47	1 311 872,01
347	493 206,04	1 311 875,09
369	493 206,16	1 311 875,80
368	493 206,92	1 311 879,57
367	493 207,73	1 311 883,34
366	493 208,60	1 311 887,09
365	493 209,53	1 311 890,83
364	493 210,52	1 311 894,55
363	493 211,57	1 311 898,26
362	493 212,57	1 311 901,59
383	493 212,67	1 311 901,95
382	493 213,84	1 311 905,62
381	493 215,06	1 311 909,27
380	493 216,34	1 311 912,91
379	493 218,36	1 311 917,54
378	493 220,38	1 311 922,18
377	493 222,40	1 311 926,82
376	493 259,19	1 311 911,12
375	493 257,31	1 311 906,80
374	493 255,43	1 311 902,48
373	493 254,47	1 311 900,30
372	493 253,55	1 311 898,17
371	493 252,32	1 311 894,60
370	493 251,16	1 311 891,00
361	493 250,74	1 311 889,63
360	493 250,06	1 311 887,38
359	493 249,03	1 311 883,75

Обозначение характерных точек границ	Координаты, м	
	X	Y
1	2	3
358	493 248,07	1 311 880,10
357	493 247,18	1 311 876,42
356	493 246,35	1 311 872,74
355	493 245,60	1 311 869,04
346	493 245,25	1 311 867,21
345	493 244,91	1 311 865,32
344	493 244,29	1 311 861,60
343	493 243,74	1 311 857,86
342	493 243,25	1 311 854,11
341	493 242,84	1 311 850,36
340	493 242,50	1 311 846,59
330	493 242,37	1 311 844,89

Обозначение характерных точек границ	Координаты, м	
	X	Y
1	2	3
329	493 242,22	1 311 842,82
328	493 242,02	1 311 839,05
327	493 241,88	1 311 835,28
326	493 241,82	1 311 831,50
325	493 241,82	1 311 827,72
324	493 241,90	1 311 823,94
1567	493 064,95	1 312 845,26
1568	493 055,06	1 312 849,94
1569	493 055,06	1 312 924,85
1570	493 101,38	1 312 922,23
1567	493 064,95	1 312 845,26