



№ \_\_\_\_\_  
ПРИКАЗ  
« \_\_\_\_\_ » \_\_\_\_\_ 20\_\_ Б О Е Р Ы К

Об утверждении проекта межевания территории, расположенной в Высокогорском муниципальном районе Республики Татарстан, западнее поселка Дачное (2-я очередь), в границах земельного участка с кадастровым номером 16:16:000000:9707

В целях обеспечения устойчивого развития территории, в соответствии со статьями 43, 45 и пунктом 5.1 статьи 46 Градостроительного кодекса Российской Федерации, Законом Республики Татарстан от 23 декабря 2023 года № 131-ЗРТ «О перераспределении полномочий между органами местного самоуправления муниципальных образований Республики Татарстан и органами государственной власти Республики Татарстан в области градостроительной деятельности», приказом Министерства строительства, архитектуры и жилищно-коммунального хозяйства Республики Татарстан от 18.03.2025 № 282/о «о подготовке проекта межевания территории расположенной в Высокогорском муниципальном районе Республики Татарстан, западнее поселка «Дачное» (2 очередь), в границах земельного участка с кадастровым номером 16:16:000000:9707 площадью 144 га»,  
п р и к а з ы в а ю:

1. Утвердить прилагаемый проект межевания территории, расположенной в Высокогорском муниципальном районе Республики Татарстан, западнее поселка Дачное (2-я очередь), в границах земельного участка с кадастровым номером 16:16:000000:9707.

2. Отделу развития Казанской агломерации управления развития агломераций департамента развития территорий (Р.А.Маматовой) обеспечить:

направление настоящего приказа Руководителю Исполнительного комитета Высокогорского муниципального района Республики Татарстан в срок не позднее семи календарных дней с даты вступления его в силу;

размещение настоящего приказа на официальном сайте Министерства строительства, архитектуры и жилищно-коммунального хозяйства Республики Татарстан в информационно-телекоммуникационной сети «Интернет» в срок не

позднее семи календарных дней с даты вступления его в силу;

размещение настоящего приказа в государственной информационной системе Республики Татарстан «Информационное обеспечение градостроительной деятельности Республики Татарстан» в течение 10 рабочих дней с даты его издания.

3. Юридическому отделу (Р.И.Кузьмину) обеспечить направление настоящего приказа на государственную регистрацию в Министерство юстиции Республики Татарстан.

4. Установить, что настоящий приказ вступает в силу со дня его официального опубликования.

5. Контроль за исполнением настоящего приказа возложить на начальника управления развития агломераций департамента развития территорий С.А.Рыбакова.

Заместитель министра

В.Н.Кудряшев

Утвержден  
приказом Министерства  
строительства, архитектуры и  
жилищно-коммунального  
хозяйства Республики Татарстан  
от \_\_\_\_\_ № \_\_\_\_\_

Проект межевания территории, расположенной в  
Высокогорском муниципальном районе Республики Татарстан,  
западнее поселка Дачное (2-я очередь), в границах земельного  
участка с кадастровым номером 16:16:000000:9707

МУНИЦИПАЛЬНОЕ ОБРАЗОВАНИЕ  
ГОРОД КАЗАНЬ

МУНИЦИПАЛЬНОЕ  
БЮДЖЕТНОЕ УЧРЕЖДЕНИЕ  
«ИНСТИТУТ РАЗВИТИЯ  
ГОРОДА КАЗАНИ»

Достоевского ул., д.35/10, г.Казань,  
Республика Татарстан, 420012



КАЗАН ШӘҺӘРЕ  
МУНИЦИПАЛЬ БЕРӘМЛЕГЕ

«КАЗАН ШӘҺӘРЕН ҮСТЕРҮ  
ИНСТИТУТЫ»  
МУНИЦИПАЛЬ БЮДЖЕТ  
УЧРЕЖДЕНИЕСЕ

Достоевский ур., 35/10 йорт, Казан ш.,  
Татарстан Республикасы, 420012

Тел. (843) 223-25-51, e-mail: irg.kzn@tatar.ru, www.kzn.ru

---

Заказчик    Муниципальное казенное учреждение «Управление  
архитектуры и градостроительства г. Казани»

**Проект межевания территории, расположенной в  
Высокогорском муниципальном районе Республики  
Татарстан, западнее поселка «Дачное» (2-я очередь)**

Стадия    Проектная документация

Раздел    ДОКУМЕНТАЦИЯ ПО ПЛАНИРОВКЕ  
ТЕРРИТОРИИ (ПРОЕКТ МЕЖЕВАНИЯ  
ТЕРРИТОРИИ).

ТОМ 1. ОСНОВНАЯ ЧАСТЬ ПРОЕКТА  
МЕЖЕВАНИЯ ТЕРРИТОРИИ.

Разработчик    Муниципальное бюджетное учреждение «Институт  
развития города Казани»



**СОСТАВ ДОКУМЕНТАЦИИ ПО ПЛАНИРОВКЕ ТЕРРИТОРИИ (ПРОЕКТА  
МЕЖЕВАНИЯ ТЕРРИТОРИИ, РАСПОЛОЖЕННОЙ В ВЫСОКОГОРСКОМ  
МУНИЦИПАЛЬНОМ РАЙОНЕ РЕСПУБЛИКИ ТАТАРСТАН, ЗАПАДНЕЕ  
ПОСЕЛКА “ДАЧНОЕ” (2-Я ОЧЕРЕДЬ)**

<b>№ п/п</b>	<b>Наименование раздела</b>	<b>Номера листов</b>
<b>Том 1. Основная часть проекта межевания территории</b>		
1	<b>Проект межевания территории. Графическая часть</b>	3 – 7
	Чертеж межевания территории	4 – 7
2	<b>Проект межевания территории. Текстовая часть</b>	8 – 247
	Перечень и сведения о площади образуемых земельных участков, в том числе возможные способы их образования	9 – 115
	Перечень и сведения о площади образуемых земельных участков, которые будут отнесены к территориям общего пользования	116 – 119
	Перечень координат характерных точек границы территории, в отношении которой разработан проект межевания	120 – 126
	Перечень координат характерных точек образуемых земельных участков	127 – 247

# **ТОМ 1. ОСНОВНАЯ ЧАСТЬ ПРОЕКТА МЕЖЕВАНИЯ ТЕРРИТОРИИ**

## **Раздел 1 «Проект межевания территории. Графическая часть»**

Состав Чертеж межевания территории

Обзорная схема

Лист 1

Лист 2

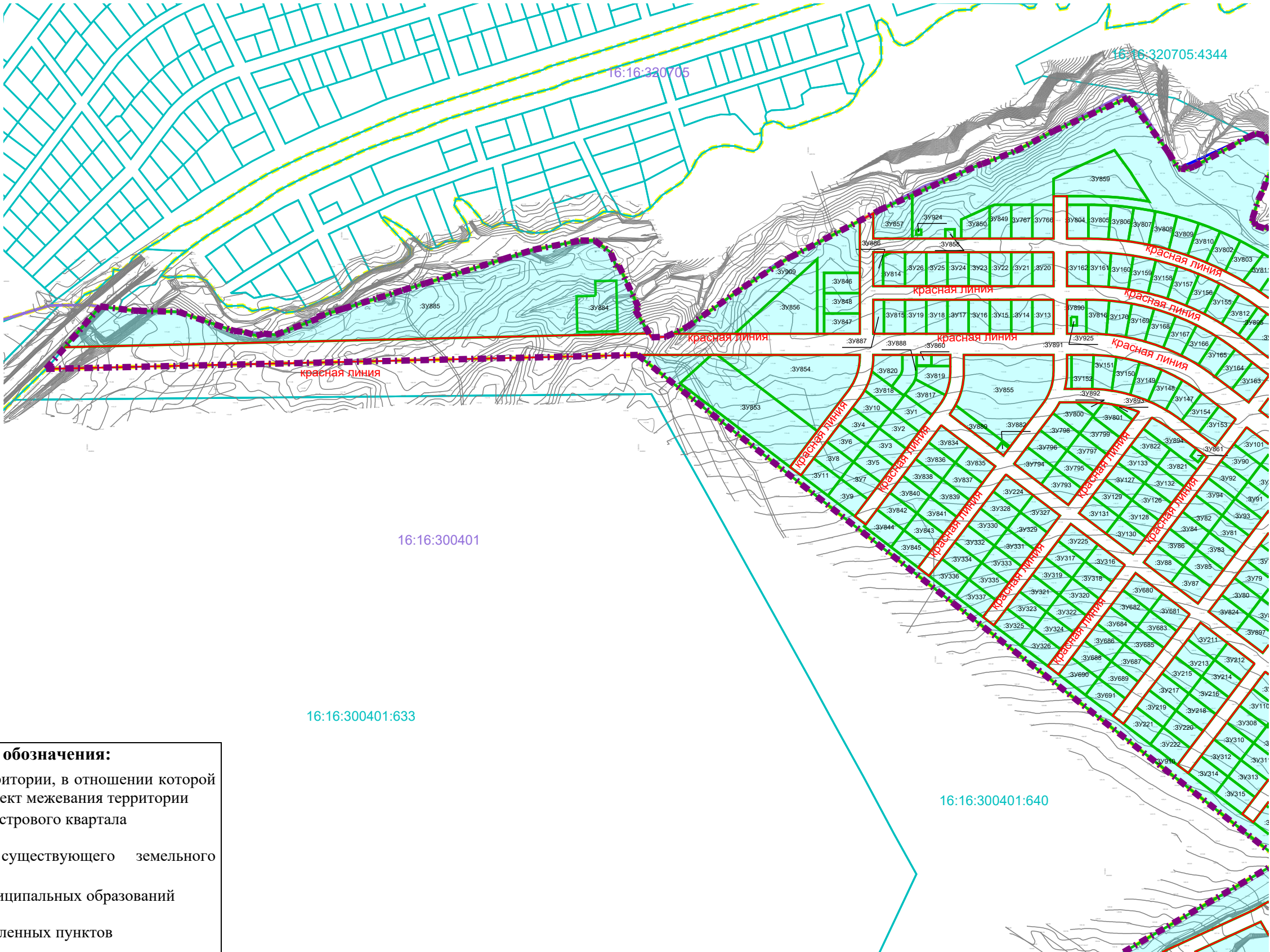
Лист 3

Условные обозначения:

- Граница территории, в отношении которой утвержден проект межевания территории
- Граница кадастрового квартала
- Граница существующего земельного участка
- Граница муниципальных образований
- Граница населенных пунктов
- Границы образуемых земельных участков
- Действующая красная линия улично-дорожной сети
- Условный номер образуемого земельного участка
- Кадастровый номер существующего земельного участка
- Номер кадастрового квартала

						Проект межевания территории, расположенной в Высокогорском муниципальном районе Республики Татарстан, западнее поселка «Дачное» (2-я очередь)			
Изм.	Кол.уч.	Лист	№ док.	Подпись	Дата	Чертеж межевания территории	Стадия	Лист	Листов
							ПМ		
						1:10 000	МБУ "Институт развития Казани"		



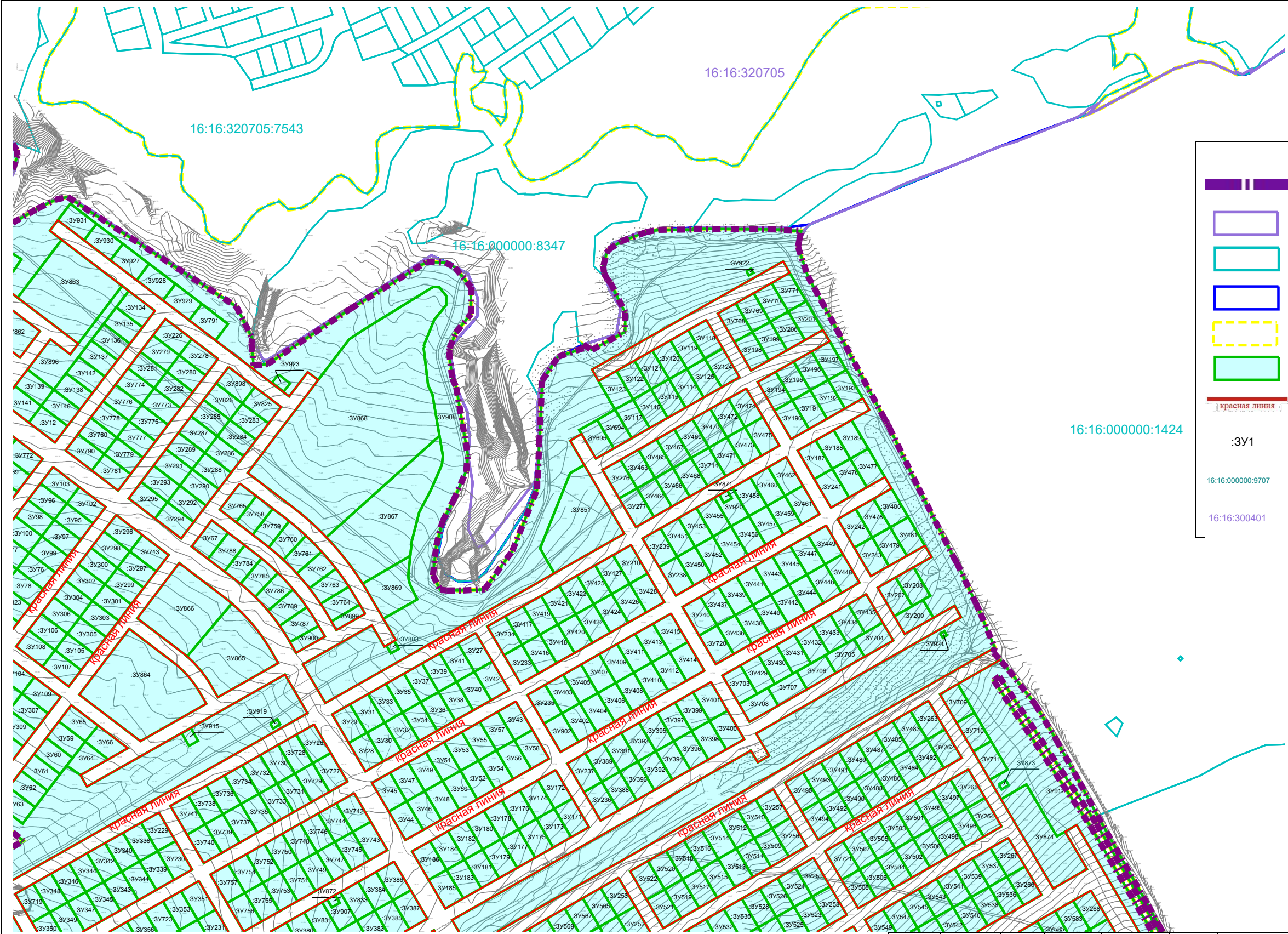


Условные обозначения:

- Граница территории, в отношении которой утвержден проект межевания территории
- Граница кадастрового квартала
- Граница существующего земельного участка
- Граница муниципальных образований
- Граница населенных пунктов
- Границы образуемых земельных участков
- Действующая красная линия улично-дорожной сети
- Условный номер образуемого земельного участка
- Кадастровый номер существующего земельного участка
- Номер кадастрового квартала

						Проект межевания территории, расположенной в Высокогорском муниципальном районе Республики Татарстан, западнее поселка «Дачное» (2-я очередь)			
Изм.	Кол.уч.	Лист	№ док.	Подпись	Дата	Чертеж межевания территории	Стадия	Лист	Листов
							ПМ		
						1:5 000	МБУ "Институт развития Казани"		



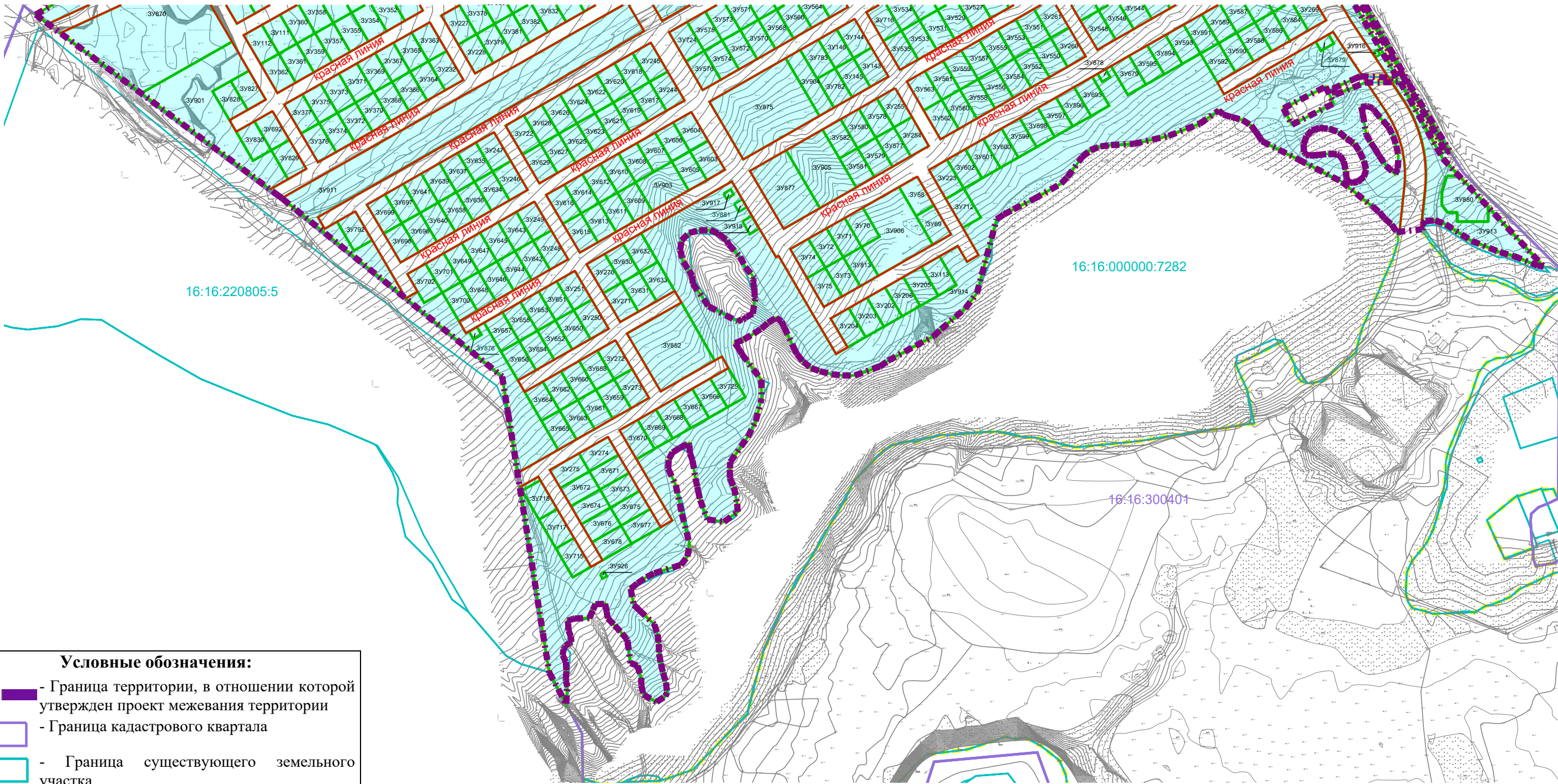


**Условные обозначения:**

- Граница территории, в отношении которой утвержден проект межевания территории
- Граница кадастрового квартала
- Граница существующего земельного участка
- Граница муниципальных образований
- Граница населенных пунктов
- Границы образуемых земельных участков
- Действующая красная линия улично-дорожной сети
- Условный номер образуемого земельного участка
- Кадастровый номер существующего земельного участка
- Номер кадастрового квартала

						Проект межевания территории, расположенной в Высокогорском муниципальном районе Республики Татарстан, западнее поселка «Дачное» (2-я очередь)			
Изм.	Кол.уч.	Лист	№ док.	Подпись	Дата	Чертеж межевания территории	Стадия	Лист	Листов
							ПМ		
						1:5 000	МБУ "Институт развития Казани"		





Условные обозначения:

- Граница территории, в отношении которой утвержден проект межевания территории
- Граница кадастрового квартала
- Граница существующего земельного участка
- Граница муниципальных образований
- Граница населенных пунктов
- Границы образуемых земельных участков
- Действующая красная линия улично-дорожной сети
- Условный номер образуемого земельного участка
- Кадастровый номер существующего земельного участка
- Номер кадастрового квартала

						Проект межевания территории, расположенной в Высокогорском муниципальном районе Республики Татарстан, западнее поселка «Дачное» (2-я очередь)			
Изм.	Кол.уч.	Лист	№ док.	Подпись	Дата	Чертеж межевания территории	Стадия	Лист	Листов
							ПМ		
							МБУ "Институт развития Казани"		
						1:5 000			

## **Раздел 2    «Проект межевания территории. Текстовая часть»**

Состав    Перечень и сведения о площади образуемых земельных участков, в том числе возможные способы их образования

Перечень и сведения о площади образуемых земельных участков, которые будут отнесены к территориям общего пользования

Перечень координат характерных точек границы территории, в отношении которой разработан проект межевания

Перечень координат характерных точек образуемых земельных участков

**Перечень и сведения о площади образуемых земельных участков, в том числе возможные способы их образования**

Условный номер образуемого ЗУ	Площадь образуемого земельного участка, кв.м.	Способ образования земельного участка	Вид разрешенного использования образуемого земельного участка в соответствии с проектом планировки территории
1	2	3	4
:ЗУ1	1000	Образование земельного участка, путем раздела земельного участка с кадастровым номером 16:16:000000:9707 с сохранением исходного земельного участка в измененных границах	Для индивидуального жилищного строительства
:ЗУ2	1000	Образование земельного участка, путем раздела земельного участка с кадастровым номером 16:16:000000:9707 с сохранением исходного земельного участка в измененных границах	Для индивидуального жилищного строительства
:ЗУ3	1000	Образование земельного участка, путем раздела земельного участка с кадастровым номером 16:16:000000:9707 с сохранением исходного земельного участка в измененных границах	Для индивидуального жилищного строительства
:ЗУ4	1000	Образование земельного участка, путем раздела земельного участка с кадастровым номером 16:16:000000:9707 с сохранением исходного земельного участка в измененных границах	Для индивидуального жилищного строительства
:ЗУ5	1000	Образование земельного участка, путем раздела земельного участка с кадастровым номером 16:16:000000:9707 с сохранением исходного земельного участка в измененных границах	Для индивидуального жилищного строительства
:ЗУ6	1000	Образование земельного участка, путем раздела земельного участка с кадастровым номером 16:16:000000:9707 с сохранением исходного земельного участка в измененных границах	Для индивидуального жилищного строительства
:ЗУ7	1000	Образование земельного участка, путем раздела земельного участка с кадастровым номером 16:16:000000:9707 с сохранением исходного земельного участка в измененных границах	Для индивидуального жилищного строительства
:ЗУ8	1000	Образование земельного участка, путем раздела земельного участка с кадастровым номером 16:16:000000:9707 с сохранением	Для индивидуального жилищного строительства



Условный номер образуемого ЗУ	Площадь образуемого земельного участка, кв.м.	Способ образования земельного участка	Вид разрешенного использования образуемого земельного участка в соответствии с проектом планировки территории
1	2	3	4
		исходного земельного участка в измененных границах	
:ЗУ9	1000	Образование земельного участка, путем раздела земельного участка с кадастровым номером 16:16:000000:9707 с сохранением исходного земельного участка в измененных границах	Для индивидуального жилищного строительства
:ЗУ10	1003	Образование земельного участка, путем раздела земельного участка с кадастровым номером 16:16:000000:9707 с сохранением исходного земельного участка в измененных границах	Для индивидуального жилищного строительства
:ЗУ11	1000	Образование земельного участка, путем раздела земельного участка с кадастровым номером 16:16:000000:9707 с сохранением исходного земельного участка в измененных границах	Для индивидуального жилищного строительства
:ЗУ12	1000	Образование земельного участка, путем раздела земельного участка с кадастровым номером 16:16:000000:9707 с сохранением исходного земельного участка в измененных границах	Для индивидуального жилищного строительства
:ЗУ13	1000	Образование земельного участка, путем раздела земельного участка с кадастровым номером 16:16:000000:9707 с сохранением исходного земельного участка в измененных границах	Для индивидуального жилищного строительства
:ЗУ14	1000	Образование земельного участка, путем раздела земельного участка с кадастровым номером 16:16:000000:9707 с сохранением исходного земельного участка в измененных границах	Для индивидуального жилищного строительства
:ЗУ15	1000	Образование земельного участка, путем раздела земельного участка с кадастровым номером 16:16:000000:9707 с сохранением исходного земельного участка в измененных границах	Для индивидуального жилищного строительства
:ЗУ16	1000	Образование земельного участка, путем раздела земельного участка с кадастровым номером 16:16:000000:9707 с сохранением исходного земельного участка в измененных границах	Для индивидуального жилищного строительства

Условный номер образуемого ЗУ	Площадь образуемого земельного участка, кв.м.	Способ образования земельного участка	Вид разрешенного использования образуемого земельного участка в соответствии с проектом планировки территории
1	2	3	4
:ЗУ17	1000	Образование земельного участка, путем раздела земельного участка с кадастровым номером 16:16:000000:9707 с сохранением исходного земельного участка в измененных границах	Для индивидуального жилищного строительства
:ЗУ18	1000	Образование земельного участка, путем раздела земельного участка с кадастровым номером 16:16:000000:9707 с сохранением исходного земельного участка в измененных границах	Для индивидуального жилищного строительства
:ЗУ19	1000	Образование земельного участка, путем раздела земельного участка с кадастровым номером 16:16:000000:9707 с сохранением исходного земельного участка в измененных границах	Для индивидуального жилищного строительства
:ЗУ20	1000	Образование земельного участка, путем раздела земельного участка с кадастровым номером 16:16:000000:9707 с сохранением исходного земельного участка в измененных границах	Для индивидуального жилищного строительства
:ЗУ21	1000	Образование земельного участка, путем раздела земельного участка с кадастровым номером 16:16:000000:9707 с сохранением исходного земельного участка в измененных границах	Для индивидуального жилищного строительства
:ЗУ22	1000	Образование земельного участка, путем раздела земельного участка с кадастровым номером 16:16:000000:9707 с сохранением исходного земельного участка в измененных границах	Для индивидуального жилищного строительства
:ЗУ23	1000	Образование земельного участка, путем раздела земельного участка с кадастровым номером 16:16:000000:9707 с сохранением исходного земельного участка в измененных границах	Для индивидуального жилищного строительства
:ЗУ24	1000	Образование земельного участка, путем раздела земельного участка с кадастровым номером 16:16:000000:9707 с сохранением исходного земельного участка в измененных границах	Для индивидуального жилищного строительства
:ЗУ25	1000	Образование земельного участка, путем раздела земельного участка с кадастровым номером	Для индивидуального жилищного строительства

Условный номер образуемого ЗУ	Площадь образуемого земельного участка, кв.м.	Способ образования земельного участка	Вид разрешенного использования образуемого земельного участка в соответствии с проектом планировки территории
1	2	3	4
		16:16:000000:9707 с сохранением исходного земельного участка в измененных границах	
:ЗУ26	1000	Образование земельного участка, путем раздела земельного участка с кадастровым номером 16:16:000000:9707 с сохранением исходного земельного участка в измененных границах	Для индивидуального жилищного строительства
:ЗУ27	1000	Образование земельного участка, путем раздела земельного участка с кадастровым номером 16:16:000000:9707 с сохранением исходного земельного участка в измененных границах	Для индивидуального жилищного строительства
:ЗУ28	1000	Образование земельного участка, путем раздела земельного участка с кадастровым номером 16:16:000000:9707 с сохранением исходного земельного участка в измененных границах	Для индивидуального жилищного строительства
:ЗУ29	1000	Образование земельного участка, путем раздела земельного участка с кадастровым номером 16:16:000000:9707 с сохранением исходного земельного участка в измененных границах	Для индивидуального жилищного строительства
:ЗУ30	1000	Образование земельного участка, путем раздела земельного участка с кадастровым номером 16:16:000000:9707 с сохранением исходного земельного участка в измененных границах	Для индивидуального жилищного строительства
:ЗУ31	1000	Образование земельного участка, путем раздела земельного участка с кадастровым номером 16:16:000000:9707 с сохранением исходного земельного участка в измененных границах	Для индивидуального жилищного строительства
:ЗУ32	1000	Образование земельного участка, путем раздела земельного участка с кадастровым номером 16:16:000000:9707 с сохранением исходного земельного участка в измененных границах	Для индивидуального жилищного строительства
:ЗУ33	1000	Образование земельного участка, путем раздела земельного участка с кадастровым номером 16:16:000000:9707 с сохранением исходного земельного участка в измененных границах	Для индивидуального жилищного строительства

Условный номер образуемого ЗУ	Площадь образуемого земельного участка, кв.м.	Способ образования земельного участка	Вид разрешенного использования образуемого земельного участка в соответствии с проектом планировки территории
1	2	3	4
:ЗУ34	1000	Образование земельного участка, путем раздела земельного участка с кадастровым номером 16:16:000000:9707 с сохранением исходного земельного участка в измененных границах	Для индивидуального жилищного строительства
:ЗУ35	1000	Образование земельного участка, путем раздела земельного участка с кадастровым номером 16:16:000000:9707 с сохранением исходного земельного участка в измененных границах	Для индивидуального жилищного строительства
:ЗУ36	1000	Образование земельного участка, путем раздела земельного участка с кадастровым номером 16:16:000000:9707 с сохранением исходного земельного участка в измененных границах	Для индивидуального жилищного строительства
:ЗУ37	1000	Образование земельного участка, путем раздела земельного участка с кадастровым номером 16:16:000000:9707 с сохранением исходного земельного участка в измененных границах	Для индивидуального жилищного строительства
:ЗУ38	1000	Образование земельного участка, путем раздела земельного участка с кадастровым номером 16:16:000000:9707 с сохранением исходного земельного участка в измененных границах	Для индивидуального жилищного строительства
:ЗУ39	1000	Образование земельного участка, путем раздела земельного участка с кадастровым номером 16:16:000000:9707 с сохранением исходного земельного участка в измененных границах	Для индивидуального жилищного строительства
:ЗУ40	1000	Образование земельного участка, путем раздела земельного участка с кадастровым номером 16:16:000000:9707 с сохранением исходного земельного участка в измененных границах	Для индивидуального жилищного строительства
:ЗУ41	1000	Образование земельного участка, путем раздела земельного участка с кадастровым номером 16:16:000000:9707 с сохранением исходного земельного участка в измененных границах	Для индивидуального жилищного строительства
:ЗУ42	1000	Образование земельного участка, путем раздела земельного участка с кадастровым номером	Для индивидуального жилищного строительства

Условный номер образуемого ЗУ	Площадь образуемого земельного участка, кв.м.	Способ образования земельного участка	Вид разрешенного использования образуемого земельного участка в соответствии с проектом планировки территории
1	2	3	4
		16:16:000000:9707 с сохранением исходного земельного участка в измененных границах	
:ЗУ43	1000	Образование земельного участка, путем раздела земельного участка с кадастровым номером 16:16:000000:9707 с сохранением исходного земельного участка в измененных границах	Для индивидуального жилищного строительства
:ЗУ44	1000	Образование земельного участка, путем раздела земельного участка с кадастровым номером 16:16:000000:9707 с сохранением исходного земельного участка в измененных границах	Для индивидуального жилищного строительства
:ЗУ45	1000	Образование земельного участка, путем раздела земельного участка с кадастровым номером 16:16:000000:9707 с сохранением исходного земельного участка в измененных границах	Для индивидуального жилищного строительства
:ЗУ46	1000	Образование земельного участка, путем раздела земельного участка с кадастровым номером 16:16:000000:9707 с сохранением исходного земельного участка в измененных границах	Для индивидуального жилищного строительства
:ЗУ47	1000	Образование земельного участка, путем раздела земельного участка с кадастровым номером 16:16:000000:9707 с сохранением исходного земельного участка в измененных границах	Для индивидуального жилищного строительства
:ЗУ48	1000	Образование земельного участка, путем раздела земельного участка с кадастровым номером 16:16:000000:9707 с сохранением исходного земельного участка в измененных границах	Для индивидуального жилищного строительства
:ЗУ49	1000	Образование земельного участка, путем раздела земельного участка с кадастровым номером 16:16:000000:9707 с сохранением исходного земельного участка в измененных границах	Для индивидуального жилищного строительства
:ЗУ50	1000	Образование земельного участка, путем раздела земельного участка с кадастровым номером 16:16:000000:9707 с сохранением исходного земельного участка в измененных границах	Для индивидуального жилищного строительства

Условный номер образуемого ЗУ	Площадь образуемого земельного участка, кв.м.	Способ образования земельного участка	Вид разрешенного использования образуемого земельного участка в соответствии с проектом планировки территории
1	2	3	4
:ЗУ51	1000	Образование земельного участка, путем раздела земельного участка с кадастровым номером 16:16:000000:9707 с сохранением исходного земельного участка в измененных границах	Для индивидуального жилищного строительства
:ЗУ52	1000	Образование земельного участка, путем раздела земельного участка с кадастровым номером 16:16:000000:9707 с сохранением исходного земельного участка в измененных границах	Для индивидуального жилищного строительства
:ЗУ53	1000	Образование земельного участка, путем раздела земельного участка с кадастровым номером 16:16:000000:9707 с сохранением исходного земельного участка в измененных границах	Для индивидуального жилищного строительства
:ЗУ54	1000	Образование земельного участка, путем раздела земельного участка с кадастровым номером 16:16:000000:9707 с сохранением исходного земельного участка в измененных границах	Для индивидуального жилищного строительства
:ЗУ55	1000	Образование земельного участка, путем раздела земельного участка с кадастровым номером 16:16:000000:9707 с сохранением исходного земельного участка в измененных границах	Для индивидуального жилищного строительства
:ЗУ56	1000	Образование земельного участка, путем раздела земельного участка с кадастровым номером 16:16:000000:9707 с сохранением исходного земельного участка в измененных границах	Для индивидуального жилищного строительства
:ЗУ57	1000	Образование земельного участка, путем раздела земельного участка с кадастровым номером 16:16:000000:9707 с сохранением исходного земельного участка в измененных границах	Для индивидуального жилищного строительства
:ЗУ58	1000	Образование земельного участка, путем раздела земельного участка с кадастровым номером 16:16:000000:9707 с сохранением исходного земельного участка в измененных границах	Для индивидуального жилищного строительства
:ЗУ59	1000	Образование земельного участка, путем раздела земельного участка с кадастровым номером	Для индивидуального жилищного строительства

Условный номер образуемого ЗУ	Площадь образуемого земельного участка, кв.м.	Способ образования земельного участка	Вид разрешенного использования образуемого земельного участка в соответствии с проектом планировки территории
1	2	3	4
		16:16:000000:9707 с сохранением исходного земельного участка в измененных границах	
:ЗУ60	1000	Образование земельного участка, путем раздела земельного участка с кадастровым номером 16:16:000000:9707 с сохранением исходного земельного участка в измененных границах	Для индивидуального жилищного строительства
:ЗУ61	1000	Образование земельного участка, путем раздела земельного участка с кадастровым номером 16:16:000000:9707 с сохранением исходного земельного участка в измененных границах	Для индивидуального жилищного строительства
:ЗУ62	1000	Образование земельного участка, путем раздела земельного участка с кадастровым номером 16:16:000000:9707 с сохранением исходного земельного участка в измененных границах	Для индивидуального жилищного строительства
:ЗУ63	1000	Образование земельного участка, путем раздела земельного участка с кадастровым номером 16:16:000000:9707 с сохранением исходного земельного участка в измененных границах	Для индивидуального жилищного строительства
:ЗУ64	1001	Образование земельного участка, путем раздела земельного участка с кадастровым номером 16:16:000000:9707 с сохранением исходного земельного участка в измененных границах	Для индивидуального жилищного строительства
:ЗУ65	1004	Образование земельного участка, путем раздела земельного участка с кадастровым номером 16:16:000000:9707 с сохранением исходного земельного участка в измененных границах	Для индивидуального жилищного строительства
:ЗУ66	1007	Образование земельного участка, путем раздела земельного участка с кадастровым номером 16:16:000000:9707 с сохранением исходного земельного участка в измененных границах	Для индивидуального жилищного строительства
:ЗУ67	1000	Образование земельного участка, путем раздела земельного участка с кадастровым номером 16:16:000000:9707 с сохранением исходного земельного участка в измененных границах	Для индивидуального жилищного строительства

Условный номер образуемого ЗУ	Площадь образуемого земельного участка, кв.м.	Способ образования земельного участка	Вид разрешенного использования образуемого земельного участка в соответствии с проектом планировки территории
1	2	3	4
:ЗУ68	1000	Образование земельного участка, путем раздела земельного участка с кадастровым номером 16:16:000000:9707 с сохранением исходного земельного участка в измененных границах	Для индивидуального жилищного строительства
:ЗУ69	1000	Образование земельного участка, путем раздела земельного участка с кадастровым номером 16:16:000000:9707 с сохранением исходного земельного участка в измененных границах	Для индивидуального жилищного строительства
:ЗУ70	1000	Образование земельного участка, путем раздела земельного участка с кадастровым номером 16:16:000000:9707 с сохранением исходного земельного участка в измененных границах	Для индивидуального жилищного строительства
:ЗУ71	1000	Образование земельного участка, путем раздела земельного участка с кадастровым номером 16:16:000000:9707 с сохранением исходного земельного участка в измененных границах	Для индивидуального жилищного строительства
:ЗУ72	1000	Образование земельного участка, путем раздела земельного участка с кадастровым номером 16:16:000000:9707 с сохранением исходного земельного участка в измененных границах	Для индивидуального жилищного строительства
:ЗУ73	1000	Образование земельного участка, путем раздела земельного участка с кадастровым номером 16:16:000000:9707 с сохранением исходного земельного участка в измененных границах	Для индивидуального жилищного строительства
:ЗУ74	1000	Образование земельного участка, путем раздела земельного участка с кадастровым номером 16:16:000000:9707 с сохранением исходного земельного участка в измененных границах	Для индивидуального жилищного строительства
:ЗУ75	1000	Образование земельного участка, путем раздела земельного участка с кадастровым номером 16:16:000000:9707 с сохранением исходного земельного участка в измененных границах	Для индивидуального жилищного строительства
:ЗУ76	1000	Образование земельного участка, путем раздела земельного участка с кадастровым номером	Для индивидуального жилищного строительства



Условный номер образуемого ЗУ	Площадь образуемого земельного участка, кв.м.	Способ образования земельного участка	Вид разрешенного использования образуемого земельного участка в соответствии с проектом планировки территории
1	2	3	4
		16:16:000000:9707 с сохранением исходного земельного участка в измененных границах	
:ЗУ77	1000	Образование земельного участка, путем раздела земельного участка с кадастровым номером 16:16:000000:9707 с сохранением исходного земельного участка в измененных границах	Для индивидуального жилищного строительства
:ЗУ78	1000	Образование земельного участка, путем раздела земельного участка с кадастровым номером 16:16:000000:9707 с сохранением исходного земельного участка в измененных границах	Для индивидуального жилищного строительства
:ЗУ79	1000	Образование земельного участка, путем раздела земельного участка с кадастровым номером 16:16:000000:9707 с сохранением исходного земельного участка в измененных границах	Для индивидуального жилищного строительства
:ЗУ80	1000	Образование земельного участка, путем раздела земельного участка с кадастровым номером 16:16:000000:9707 с сохранением исходного земельного участка в измененных границах	Для индивидуального жилищного строительства
:ЗУ81	1000	Образование земельного участка, путем раздела земельного участка с кадастровым номером 16:16:000000:9707 с сохранением исходного земельного участка в измененных границах	Для индивидуального жилищного строительства
:ЗУ82	1000	Образование земельного участка, путем раздела земельного участка с кадастровым номером 16:16:000000:9707 с сохранением исходного земельного участка в измененных границах	Для индивидуального жилищного строительства
:ЗУ83	1000	Образование земельного участка, путем раздела земельного участка с кадастровым номером 16:16:000000:9707 с сохранением исходного земельного участка в измененных границах	Для индивидуального жилищного строительства
:ЗУ84	1000	Образование земельного участка, путем раздела земельного участка с кадастровым номером 16:16:000000:9707 с сохранением исходного земельного участка в измененных границах	Для индивидуального жилищного строительства

Условный номер образуемого ЗУ	Площадь образуемого земельного участка, кв.м.	Способ образования земельного участка	Вид разрешенного использования образуемого земельного участка в соответствии с проектом планировки территории
1	2	3	4
:ЗУ85	1000	Образование земельного участка, путем раздела земельного участка с кадастровым номером 16:16:000000:9707 с сохранением исходного земельного участка в измененных границах	Для индивидуального жилищного строительства
:ЗУ86	1000	Образование земельного участка, путем раздела земельного участка с кадастровым номером 16:16:000000:9707 с сохранением исходного земельного участка в измененных границах	Для индивидуального жилищного строительства
:ЗУ87	1000	Образование земельного участка, путем раздела земельного участка с кадастровым номером 16:16:000000:9707 с сохранением исходного земельного участка в измененных границах	Для индивидуального жилищного строительства
:ЗУ88	1000	Образование земельного участка, путем раздела земельного участка с кадастровым номером 16:16:000000:9707 с сохранением исходного земельного участка в измененных границах	Для индивидуального жилищного строительства
:ЗУ89	1000	Образование земельного участка, путем раздела земельного участка с кадастровым номером 16:16:000000:9707 с сохранением исходного земельного участка в измененных границах	Для индивидуального жилищного строительства
:ЗУ90	1000	Образование земельного участка, путем раздела земельного участка с кадастровым номером 16:16:000000:9707 с сохранением исходного земельного участка в измененных границах	Для индивидуального жилищного строительства
:ЗУ91	1000	Образование земельного участка, путем раздела земельного участка с кадастровым номером 16:16:000000:9707 с сохранением исходного земельного участка в измененных границах	Для индивидуального жилищного строительства
:ЗУ92	1000	Образование земельного участка, путем раздела земельного участка с кадастровым номером 16:16:000000:9707 с сохранением исходного земельного участка в измененных границах	Для индивидуального жилищного строительства
:ЗУ93	1000	Образование земельного участка, путем раздела земельного участка с кадастровым номером	Для индивидуального жилищного строительства

Условный номер образуемого ЗУ	Площадь образуемого земельного участка, кв.м.	Способ образования земельного участка	Вид разрешенного использования образуемого земельного участка в соответствии с проектом планировки территории
1	2	3	4
		16:16:000000:9707 с сохранением исходного земельного участка в измененных границах	
:ЗУ94	1000	Образование земельного участка, путем раздела земельного участка с кадастровым номером 16:16:000000:9707 с сохранением исходного земельного участка в измененных границах	Для индивидуального жилищного строительства
:ЗУ95	1000	Образование земельного участка, путем раздела земельного участка с кадастровым номером 16:16:000000:9707 с сохранением исходного земельного участка в измененных границах	Для индивидуального жилищного строительства
:ЗУ96	1000	Образование земельного участка, путем раздела земельного участка с кадастровым номером 16:16:000000:9707 с сохранением исходного земельного участка в измененных границах	Для индивидуального жилищного строительства
:ЗУ97	1000	Образование земельного участка, путем раздела земельного участка с кадастровым номером 16:16:000000:9707 с сохранением исходного земельного участка в измененных границах	Для индивидуального жилищного строительства
:ЗУ98	1000	Образование земельного участка, путем раздела земельного участка с кадастровым номером 16:16:000000:9707 с сохранением исходного земельного участка в измененных границах	Для индивидуального жилищного строительства
:ЗУ99	1000	Образование земельного участка, путем раздела земельного участка с кадастровым номером 16:16:000000:9707 с сохранением исходного земельного участка в измененных границах	Для индивидуального жилищного строительства
:ЗУ100	1000	Образование земельного участка, путем раздела земельного участка с кадастровым номером 16:16:000000:9707 с сохранением исходного земельного участка в измененных границах	Для индивидуального жилищного строительства
:ЗУ101	1000	Образование земельного участка, путем раздела земельного участка с кадастровым номером 16:16:000000:9707 с сохранением исходного земельного участка в измененных границах	Для индивидуального жилищного строительства

Условный номер образуемого ЗУ	Площадь образуемого земельного участка, кв.м.	Способ образования земельного участка	Вид разрешенного использования образуемого земельного участка в соответствии с проектом планировки территории
1	2	3	4
:ЗУ102	1000	Образование земельного участка, путем раздела земельного участка с кадастровым номером 16:16:000000:9707 с сохранением исходного земельного участка в измененных границах	Для индивидуального жилищного строительства
:ЗУ103	1000	Образование земельного участка, путем раздела земельного участка с кадастровым номером 16:16:000000:9707 с сохранением исходного земельного участка в измененных границах	Для индивидуального жилищного строительства
:ЗУ104	1000	Образование земельного участка, путем раздела земельного участка с кадастровым номером 16:16:000000:9707 с сохранением исходного земельного участка в измененных границах	Для индивидуального жилищного строительства
:ЗУ105	1000	Образование земельного участка, путем раздела земельного участка с кадастровым номером 16:16:000000:9707 с сохранением исходного земельного участка в измененных границах	Для индивидуального жилищного строительства
:ЗУ106	1000	Образование земельного участка, путем раздела земельного участка с кадастровым номером 16:16:000000:9707 с сохранением исходного земельного участка в измененных границах	Для индивидуального жилищного строительства
:ЗУ107	1000	Образование земельного участка, путем раздела земельного участка с кадастровым номером 16:16:000000:9707 с сохранением исходного земельного участка в измененных границах	Для индивидуального жилищного строительства
:ЗУ108	1000	Образование земельного участка, путем раздела земельного участка с кадастровым номером 16:16:000000:9707 с сохранением исходного земельного участка в измененных границах	Для индивидуального жилищного строительства
:ЗУ109	1000	Образование земельного участка, путем раздела земельного участка с кадастровым номером 16:16:000000:9707 с сохранением исходного земельного участка в измененных границах	Для индивидуального жилищного строительства
:ЗУ110	1000	Образование земельного участка, путем раздела земельного участка с кадастровым номером	Для индивидуального жилищного строительства

Условный номер образуемого ЗУ	Площадь образуемого земельного участка, кв.м.	Способ образования земельного участка	Вид разрешенного использования образуемого земельного участка в соответствии с проектом планировки территории
1	2	3	4
		16:16:000000:9707 с сохранением исходного земельного участка в измененных границах	
:ЗУ111	1000	Образование земельного участка, путем раздела земельного участка с кадастровым номером 16:16:000000:9707 с сохранением исходного земельного участка в измененных границах	Для индивидуального жилищного строительства
:ЗУ112	1000	Образование земельного участка, путем раздела земельного участка с кадастровым номером 16:16:000000:9707 с сохранением исходного земельного участка в измененных границах	Для индивидуального жилищного строительства
:ЗУ113	1000	Образование земельного участка, путем раздела земельного участка с кадастровым номером 16:16:000000:9707 с сохранением исходного земельного участка в измененных границах	Для индивидуального жилищного строительства
:ЗУ114	1000	Образование земельного участка, путем раздела земельного участка с кадастровым номером 16:16:000000:9707 с сохранением исходного земельного участка в измененных границах	Для индивидуального жилищного строительства
:ЗУ115	1000	Образование земельного участка, путем раздела земельного участка с кадастровым номером 16:16:000000:9707 с сохранением исходного земельного участка в измененных границах	Для индивидуального жилищного строительства
:ЗУ116	1000	Образование земельного участка, путем раздела земельного участка с кадастровым номером 16:16:000000:9707 с сохранением исходного земельного участка в измененных границах	Для индивидуального жилищного строительства
:ЗУ117	1000	Образование земельного участка, путем раздела земельного участка с кадастровым номером 16:16:000000:9707 с сохранением исходного земельного участка в измененных границах	Для индивидуального жилищного строительства
:ЗУ118	1000	Образование земельного участка, путем раздела земельного участка с кадастровым номером 16:16:000000:9707 с сохранением исходного земельного участка в измененных границах	Для индивидуального жилищного строительства

Условный номер образуемого ЗУ	Площадь образуемого земельного участка, кв.м.	Способ образования земельного участка	Вид разрешенного использования образуемого земельного участка в соответствии с проектом планировки территории
1	2	3	4
:ЗУ119	1000	Образование земельного участка, путем раздела земельного участка с кадастровым номером 16:16:000000:9707 с сохранением исходного земельного участка в измененных границах	Для индивидуального жилищного строительства
:ЗУ120	1000	Образование земельного участка, путем раздела земельного участка с кадастровым номером 16:16:000000:9707 с сохранением исходного земельного участка в измененных границах	Для индивидуального жилищного строительства
:ЗУ121	1000	Образование земельного участка, путем раздела земельного участка с кадастровым номером 16:16:000000:9707 с сохранением исходного земельного участка в измененных границах	Для индивидуального жилищного строительства
:ЗУ122	1000	Образование земельного участка, путем раздела земельного участка с кадастровым номером 16:16:000000:9707 с сохранением исходного земельного участка в измененных границах	Для индивидуального жилищного строительства
:ЗУ123	1000	Образование земельного участка, путем раздела земельного участка с кадастровым номером 16:16:000000:9707 с сохранением исходного земельного участка в измененных границах	Для индивидуального жилищного строительства
:ЗУ124	1000	Образование земельного участка, путем раздела земельного участка с кадастровым номером 16:16:000000:9707 с сохранением исходного земельного участка в измененных границах	Для индивидуального жилищного строительства
:ЗУ125	1000	Образование земельного участка, путем раздела земельного участка с кадастровым номером 16:16:000000:9707 с сохранением исходного земельного участка в измененных границах	Для индивидуального жилищного строительства
:ЗУ126	1000	Образование земельного участка, путем раздела земельного участка с кадастровым номером 16:16:000000:9707 с сохранением исходного земельного участка в измененных границах	Для индивидуального жилищного строительства
:ЗУ127	1000	Образование земельного участка, путем раздела земельного участка с кадастровым номером	Для индивидуального жилищного строительства

Условный номер образуемого ЗУ	Площадь образуемого земельного участка, кв.м.	Способ образования земельного участка	Вид разрешенного использования образуемого земельного участка в соответствии с проектом планировки территории
1	2	3	4
		16:16:000000:9707 с сохранением исходного земельного участка в измененных границах	
:ЗУ128	1000	Образование земельного участка, путем раздела земельного участка с кадастровым номером 16:16:000000:9707 с сохранением исходного земельного участка в измененных границах	Для индивидуального жилищного строительства
:ЗУ129	1000	Образование земельного участка, путем раздела земельного участка с кадастровым номером 16:16:000000:9707 с сохранением исходного земельного участка в измененных границах	Для индивидуального жилищного строительства
:ЗУ130	1000	Образование земельного участка, путем раздела земельного участка с кадастровым номером 16:16:000000:9707 с сохранением исходного земельного участка в измененных границах	Для индивидуального жилищного строительства
:ЗУ131	1000	Образование земельного участка, путем раздела земельного участка с кадастровым номером 16:16:000000:9707 с сохранением исходного земельного участка в измененных границах	Для индивидуального жилищного строительства
:ЗУ132	1001	Образование земельного участка, путем раздела земельного участка с кадастровым номером 16:16:000000:9707 с сохранением исходного земельного участка в измененных границах	Для индивидуального жилищного строительства
:ЗУ133	1000	Образование земельного участка, путем раздела земельного участка с кадастровым номером 16:16:000000:9707 с сохранением исходного земельного участка в измененных границах	Для индивидуального жилищного строительства
:ЗУ134	1000	Образование земельного участка, путем раздела земельного участка с кадастровым номером 16:16:000000:9707 с сохранением исходного земельного участка в измененных границах	Для индивидуального жилищного строительства
:ЗУ135	1000	Образование земельного участка, путем раздела земельного участка с кадастровым номером 16:16:000000:9707 с сохранением исходного земельного участка в измененных границах	Для индивидуального жилищного строительства

Условный номер образуемого ЗУ	Площадь образуемого земельного участка, кв.м.	Способ образования земельного участка	Вид разрешенного использования образуемого земельного участка в соответствии с проектом планировки территории
1	2	3	4
:ЗУ136	1000	Образование земельного участка, путем раздела земельного участка с кадастровым номером 16:16:000000:9707 с сохранением исходного земельного участка в измененных границах	Для индивидуального жилищного строительства
:ЗУ137	1000	Образование земельного участка, путем раздела земельного участка с кадастровым номером 16:16:000000:9707 с сохранением исходного земельного участка в измененных границах	Для индивидуального жилищного строительства
:ЗУ138	1000	Образование земельного участка, путем раздела земельного участка с кадастровым номером 16:16:000000:9707 с сохранением исходного земельного участка в измененных границах	Для индивидуального жилищного строительства
:ЗУ139	1001	Образование земельного участка, путем раздела земельного участка с кадастровым номером 16:16:000000:9707 с сохранением исходного земельного участка в измененных границах	Для индивидуального жилищного строительства
:ЗУ140	1000	Образование земельного участка, путем раздела земельного участка с кадастровым номером 16:16:000000:9707 с сохранением исходного земельного участка в измененных границах	Для индивидуального жилищного строительства
:ЗУ141	1001	Образование земельного участка, путем раздела земельного участка с кадастровым номером 16:16:000000:9707 с сохранением исходного земельного участка в измененных границах	Для индивидуального жилищного строительства
:ЗУ142	1001	Образование земельного участка, путем раздела земельного участка с кадастровым номером 16:16:000000:9707 с сохранением исходного земельного участка в измененных границах	Для индивидуального жилищного строительства
:ЗУ143	1000	Образование земельного участка, путем раздела земельного участка с кадастровым номером 16:16:000000:9707 с сохранением исходного земельного участка в измененных границах	Для индивидуального жилищного строительства
:ЗУ144	1000	Образование земельного участка, путем раздела земельного участка с кадастровым номером	Для индивидуального жилищного строительства



Условный номер образуемого ЗУ	Площадь образуемого земельного участка, кв.м.	Способ образования земельного участка	Вид разрешенного использования образуемого земельного участка в соответствии с проектом планировки территории
1	2	3	4
		16:16:000000:9707 с сохранением исходного земельного участка в измененных границах	
:ЗУ145	1000	Образование земельного участка, путем раздела земельного участка с кадастровым номером 16:16:000000:9707 с сохранением исходного земельного участка в измененных границах	Для индивидуального жилищного строительства
:ЗУ146	1000	Образование земельного участка, путем раздела земельного участка с кадастровым номером 16:16:000000:9707 с сохранением исходного земельного участка в измененных границах	Для индивидуального жилищного строительства
:ЗУ147	1008	Образование земельного участка, путем раздела земельного участка с кадастровым номером 16:16:000000:9707 с сохранением исходного земельного участка в измененных границах	Для индивидуального жилищного строительства
:ЗУ148	1008	Образование земельного участка, путем раздела земельного участка с кадастровым номером 16:16:000000:9707 с сохранением исходного земельного участка в измененных границах	Для индивидуального жилищного строительства
:ЗУ149	1005	Образование земельного участка, путем раздела земельного участка с кадастровым номером 16:16:000000:9707 с сохранением исходного земельного участка в измененных границах	Для индивидуального жилищного строительства
:ЗУ150	1005	Образование земельного участка, путем раздела земельного участка с кадастровым номером 16:16:000000:9707 с сохранением исходного земельного участка в измененных границах	Для индивидуального жилищного строительства
:ЗУ151	1004	Образование земельного участка, путем раздела земельного участка с кадастровым номером 16:16:000000:9707 с сохранением исходного земельного участка в измененных границах	Для индивидуального жилищного строительства
:ЗУ152	1003	Образование земельного участка, путем раздела земельного участка с кадастровым номером 16:16:000000:9707 с сохранением исходного земельного участка в измененных границах	Для индивидуального жилищного строительства

Условный номер образуемого ЗУ	Площадь образуемого земельного участка, кв.м.	Способ образования земельного участка	Вид разрешенного использования образуемого земельного участка в соответствии с проектом планировки территории
1	2	3	4
:ЗУ153	1000	Образование земельного участка, путем раздела земельного участка с кадастровым номером 16:16:000000:9707 с сохранением исходного земельного участка в измененных границах	Для индивидуального жилищного строительства
:ЗУ154	1000	Образование земельного участка, путем раздела земельного участка с кадастровым номером 16:16:000000:9707 с сохранением исходного земельного участка в измененных границах	Для индивидуального жилищного строительства
:ЗУ155	1006	Образование земельного участка, путем раздела земельного участка с кадастровым номером 16:16:000000:9707 с сохранением исходного земельного участка в измененных границах	Для индивидуального жилищного строительства
:ЗУ156	1003	Образование земельного участка, путем раздела земельного участка с кадастровым номером 16:16:000000:9707 с сохранением исходного земельного участка в измененных границах	Для индивидуального жилищного строительства
:ЗУ157	1008	Образование земельного участка, путем раздела земельного участка с кадастровым номером 16:16:000000:9707 с сохранением исходного земельного участка в измененных границах	Для индивидуального жилищного строительства
:ЗУ158	1006	Образование земельного участка, путем раздела земельного участка с кадастровым номером 16:16:000000:9707 с сохранением исходного земельного участка в измененных границах	Для индивидуального жилищного строительства
:ЗУ159	1010	Образование земельного участка, путем раздела земельного участка с кадастровым номером 16:16:000000:9707 с сохранением исходного земельного участка в измененных границах	Для индивидуального жилищного строительства
:ЗУ160	1005	Образование земельного участка, путем раздела земельного участка с кадастровым номером 16:16:000000:9707 с сохранением исходного земельного участка в измененных границах	Для индивидуального жилищного строительства
:ЗУ161	1003	Образование земельного участка, путем раздела земельного участка с кадастровым номером	Для индивидуального жилищного строительства

Условный номер образуемого ЗУ	Площадь образуемого земельного участка, кв.м.	Способ образования земельного участка	Вид разрешенного использования образуемого земельного участка в соответствии с проектом планировки территории
1	2	3	4
		16:16:000000:9707 с сохранением исходного земельного участка в измененных границах	
:ЗУ162	1007	Образование земельного участка, путем раздела земельного участка с кадастровым номером 16:16:000000:9707 с сохранением исходного земельного участка в измененных границах	Для индивидуального жилищного строительства
:ЗУ163	1000	Образование земельного участка, путем раздела земельного участка с кадастровым номером 16:16:000000:9707 с сохранением исходного земельного участка в измененных границах	Для индивидуального жилищного строительства
:ЗУ164	1004	Образование земельного участка, путем раздела земельного участка с кадастровым номером 16:16:000000:9707 с сохранением исходного земельного участка в измененных границах	Для индивидуального жилищного строительства
:ЗУ165	1009	Образование земельного участка, путем раздела земельного участка с кадастровым номером 16:16:000000:9707 с сохранением исходного земельного участка в измененных границах	Для индивидуального жилищного строительства
:ЗУ166	1002	Образование земельного участка, путем раздела земельного участка с кадастровым номером 16:16:000000:9707 с сохранением исходного земельного участка в измененных границах	Для индивидуального жилищного строительства
:ЗУ167	1001	Образование земельного участка, путем раздела земельного участка с кадастровым номером 16:16:000000:9707 с сохранением исходного земельного участка в измененных границах	Для индивидуального жилищного строительства
:ЗУ168	1000	Образование земельного участка, путем раздела земельного участка с кадастровым номером 16:16:000000:9707 с сохранением исходного земельного участка в измененных границах	Для индивидуального жилищного строительства
:ЗУ169	1000	Образование земельного участка, путем раздела земельного участка с кадастровым номером 16:16:000000:9707 с сохранением исходного земельного участка в измененных границах	Для индивидуального жилищного строительства

Условный номер образуемого ЗУ	Площадь образуемого земельного участка, кв.м.	Способ образования земельного участка	Вид разрешенного использования образуемого земельного участка в соответствии с проектом планировки территории
1	2	3	4
:ЗУ170	1000	Образование земельного участка, путем раздела земельного участка с кадастровым номером 16:16:000000:9707 с сохранением исходного земельного участка в измененных границах	Для индивидуального жилищного строительства
:ЗУ171	1000	Образование земельного участка, путем раздела земельного участка с кадастровым номером 16:16:000000:9707 с сохранением исходного земельного участка в измененных границах	Для индивидуального жилищного строительства
:ЗУ172	1000	Образование земельного участка, путем раздела земельного участка с кадастровым номером 16:16:000000:9707 с сохранением исходного земельного участка в измененных границах	Для индивидуального жилищного строительства
:ЗУ173	1000	Образование земельного участка, путем раздела земельного участка с кадастровым номером 16:16:000000:9707 с сохранением исходного земельного участка в измененных границах	Для индивидуального жилищного строительства
:ЗУ174	1000	Образование земельного участка, путем раздела земельного участка с кадастровым номером 16:16:000000:9707 с сохранением исходного земельного участка в измененных границах	Для индивидуального жилищного строительства
:ЗУ175	1000	Образование земельного участка, путем раздела земельного участка с кадастровым номером 16:16:000000:9707 с сохранением исходного земельного участка в измененных границах	Для индивидуального жилищного строительства
:ЗУ176	1000	Образование земельного участка, путем раздела земельного участка с кадастровым номером 16:16:000000:9707 с сохранением исходного земельного участка в измененных границах	Для индивидуального жилищного строительства
:ЗУ177	1000	Образование земельного участка, путем раздела земельного участка с кадастровым номером 16:16:000000:9707 с сохранением исходного земельного участка в измененных границах	Для индивидуального жилищного строительства
:ЗУ178	1000	Образование земельного участка, путем раздела земельного участка с кадастровым номером	Для индивидуального жилищного строительства

Условный номер образуемого ЗУ	Площадь образуемого земельного участка, кв.м.	Способ образования земельного участка	Вид разрешенного использования образуемого земельного участка в соответствии с проектом планировки территории
1	2	3	4
		16:16:000000:9707 с сохранением исходного земельного участка в измененных границах	
:ЗУ179	1000	Образование земельного участка, путем раздела земельного участка с кадастровым номером 16:16:000000:9707 с сохранением исходного земельного участка в измененных границах	Для индивидуального жилищного строительства
:ЗУ180	1000	Образование земельного участка, путем раздела земельного участка с кадастровым номером 16:16:000000:9707 с сохранением исходного земельного участка в измененных границах	Для индивидуального жилищного строительства
:ЗУ181	1000	Образование земельного участка, путем раздела земельного участка с кадастровым номером 16:16:000000:9707 с сохранением исходного земельного участка в измененных границах	Для индивидуального жилищного строительства
:ЗУ182	1000	Образование земельного участка, путем раздела земельного участка с кадастровым номером 16:16:000000:9707 с сохранением исходного земельного участка в измененных границах	Для индивидуального жилищного строительства
:ЗУ183	1000	Образование земельного участка, путем раздела земельного участка с кадастровым номером 16:16:000000:9707 с сохранением исходного земельного участка в измененных границах	Для индивидуального жилищного строительства
:ЗУ184	1000	Образование земельного участка, путем раздела земельного участка с кадастровым номером 16:16:000000:9707 с сохранением исходного земельного участка в измененных границах	Для индивидуального жилищного строительства
:ЗУ185	1000	Образование земельного участка, путем раздела земельного участка с кадастровым номером 16:16:000000:9707 с сохранением исходного земельного участка в измененных границах	Для индивидуального жилищного строительства
:ЗУ186	1000	Образование земельного участка, путем раздела земельного участка с кадастровым номером 16:16:000000:9707 с сохранением исходного земельного участка в измененных границах	Для индивидуального жилищного строительства

Условный номер образуемого ЗУ	Площадь образуемого земельного участка, кв.м.	Способ образования земельного участка	Вид разрешенного использования образуемого земельного участка в соответствии с проектом планировки территории
1	2	3	4
:ЗУ187	1000	Образование земельного участка, путем раздела земельного участка с кадастровым номером 16:16:000000:9707 с сохранением исходного земельного участка в измененных границах	Для индивидуального жилищного строительства
:ЗУ188	1000	Образование земельного участка, путем раздела земельного участка с кадастровым номером 16:16:000000:9707 с сохранением исходного земельного участка в измененных границах	Для индивидуального жилищного строительства
:ЗУ189	1000	Образование земельного участка, путем раздела земельного участка с кадастровым номером 16:16:000000:9707 с сохранением исходного земельного участка в измененных границах	Для индивидуального жилищного строительства
:ЗУ190	1000	Образование земельного участка, путем раздела земельного участка с кадастровым номером 16:16:000000:9707 с сохранением исходного земельного участка в измененных границах	Для индивидуального жилищного строительства
:ЗУ191	1000	Образование земельного участка, путем раздела земельного участка с кадастровым номером 16:16:000000:9707 с сохранением исходного земельного участка в измененных границах	Для индивидуального жилищного строительства
:ЗУ192	1000	Образование земельного участка, путем раздела земельного участка с кадастровым номером 16:16:000000:9707 с сохранением исходного земельного участка в измененных границах	Для индивидуального жилищного строительства
:ЗУ193	1000	Образование земельного участка, путем раздела земельного участка с кадастровым номером 16:16:000000:9707 с сохранением исходного земельного участка в измененных границах	Для индивидуального жилищного строительства
:ЗУ194	1000	Образование земельного участка, путем раздела земельного участка с кадастровым номером 16:16:000000:9707 с сохранением исходного земельного участка в измененных границах	Для индивидуального жилищного строительства
:ЗУ195	1000	Образование земельного участка, путем раздела земельного участка с кадастровым номером	Для индивидуального жилищного строительства

Условный номер образуемого ЗУ	Площадь образуемого земельного участка, кв.м.	Способ образования земельного участка	Вид разрешенного использования образуемого земельного участка в соответствии с проектом планировки территории
1	2	3	4
		16:16:000000:9707 с сохранением исходного земельного участка в измененных границах	
:ЗУ196	1000	Образование земельного участка, путем раздела земельного участка с кадастровым номером 16:16:000000:9707 с сохранением исходного земельного участка в измененных границах	Для индивидуального жилищного строительства
:ЗУ197	1000	Образование земельного участка, путем раздела земельного участка с кадастровым номером 16:16:000000:9707 с сохранением исходного земельного участка в измененных границах	Для индивидуального жилищного строительства
:ЗУ198	1000	Образование земельного участка, путем раздела земельного участка с кадастровым номером 16:16:000000:9707 с сохранением исходного земельного участка в измененных границах	Для индивидуального жилищного строительства
:ЗУ199	1000	Образование земельного участка, путем раздела земельного участка с кадастровым номером 16:16:000000:9707 с сохранением исходного земельного участка в измененных границах	Для индивидуального жилищного строительства
:ЗУ200	1000	Образование земельного участка, путем раздела земельного участка с кадастровым номером 16:16:000000:9707 с сохранением исходного земельного участка в измененных границах	Для индивидуального жилищного строительства
:ЗУ201	1000	Образование земельного участка, путем раздела земельного участка с кадастровым номером 16:16:000000:9707 с сохранением исходного земельного участка в измененных границах	Для индивидуального жилищного строительства
:ЗУ202	1000	Образование земельного участка, путем раздела земельного участка с кадастровым номером 16:16:000000:9707 с сохранением исходного земельного участка в измененных границах	Для индивидуального жилищного строительства
:ЗУ203	1000	Образование земельного участка, путем раздела земельного участка с кадастровым номером 16:16:000000:9707 с сохранением исходного земельного участка в измененных границах	Для индивидуального жилищного строительства

Условный номер образуемого ЗУ	Площадь образуемого земельного участка, кв.м.	Способ образования земельного участка	Вид разрешенного использования образуемого земельного участка в соответствии с проектом планировки территории
1	2	3	4
:ЗУ204	1000	Образование земельного участка, путем раздела земельного участка с кадастровым номером 16:16:000000:9707 с сохранением исходного земельного участка в измененных границах	Для индивидуального жилищного строительства
:ЗУ205	1000	Образование земельного участка, путем раздела земельного участка с кадастровым номером 16:16:000000:9707 с сохранением исходного земельного участка в измененных границах	Для индивидуального жилищного строительства
:ЗУ206	1000	Образование земельного участка, путем раздела земельного участка с кадастровым номером 16:16:000000:9707 с сохранением исходного земельного участка в измененных границах	Для индивидуального жилищного строительства
:ЗУ207	1000	Образование земельного участка, путем раздела земельного участка с кадастровым номером 16:16:000000:9707 с сохранением исходного земельного участка в измененных границах	Для индивидуального жилищного строительства
:ЗУ208	1000	Образование земельного участка, путем раздела земельного участка с кадастровым номером 16:16:000000:9707 с сохранением исходного земельного участка в измененных границах	Для индивидуального жилищного строительства
:ЗУ209	1000	Образование земельного участка, путем раздела земельного участка с кадастровым номером 16:16:000000:9707 с сохранением исходного земельного участка в измененных границах	Для индивидуального жилищного строительства
:ЗУ210	1000	Образование земельного участка, путем раздела земельного участка с кадастровым номером 16:16:000000:9707 с сохранением исходного земельного участка в измененных границах	Для индивидуального жилищного строительства
:ЗУ211	1000	Образование земельного участка, путем раздела земельного участка с кадастровым номером 16:16:000000:9707 с сохранением исходного земельного участка в измененных границах	Для индивидуального жилищного строительства
:ЗУ212	1000	Образование земельного участка, путем раздела земельного участка с кадастровым номером	Для индивидуального жилищного строительства



Условный номер образуемого ЗУ	Площадь образуемого земельного участка, кв.м.	Способ образования земельного участка	Вид разрешенного использования образуемого земельного участка в соответствии с проектом планировки территории
1	2	3	4
		16:16:000000:9707 с сохранением исходного земельного участка в измененных границах	
:ЗУ213	1000	Образование земельного участка, путем раздела земельного участка с кадастровым номером 16:16:000000:9707 с сохранением исходного земельного участка в измененных границах	Для индивидуального жилищного строительства
:ЗУ214	1000	Образование земельного участка, путем раздела земельного участка с кадастровым номером 16:16:000000:9707 с сохранением исходного земельного участка в измененных границах	Для индивидуального жилищного строительства
:ЗУ215	1000	Образование земельного участка, путем раздела земельного участка с кадастровым номером 16:16:000000:9707 с сохранением исходного земельного участка в измененных границах	Для индивидуального жилищного строительства
:ЗУ216	1000	Образование земельного участка, путем раздела земельного участка с кадастровым номером 16:16:000000:9707 с сохранением исходного земельного участка в измененных границах	Для индивидуального жилищного строительства
:ЗУ217	1000	Образование земельного участка, путем раздела земельного участка с кадастровым номером 16:16:000000:9707 с сохранением исходного земельного участка в измененных границах	Для индивидуального жилищного строительства
:ЗУ218	1000	Образование земельного участка, путем раздела земельного участка с кадастровым номером 16:16:000000:9707 с сохранением исходного земельного участка в измененных границах	Для индивидуального жилищного строительства
:ЗУ219	1000	Образование земельного участка, путем раздела земельного участка с кадастровым номером 16:16:000000:9707 с сохранением исходного земельного участка в измененных границах	Для индивидуального жилищного строительства
:ЗУ220	1000	Образование земельного участка, путем раздела земельного участка с кадастровым номером 16:16:000000:9707 с сохранением исходного земельного участка в измененных границах	Для индивидуального жилищного строительства

Условный номер образуемого ЗУ	Площадь образуемого земельного участка, кв.м.	Способ образования земельного участка	Вид разрешенного использования образуемого земельного участка в соответствии с проектом планировки территории
1	2	3	4
:ЗУ221	1000	Образование земельного участка, путем раздела земельного участка с кадастровым номером 16:16:000000:9707 с сохранением исходного земельного участка в измененных границах	Для индивидуального жилищного строительства
:ЗУ222	1000	Образование земельного участка, путем раздела земельного участка с кадастровым номером 16:16:000000:9707 с сохранением исходного земельного участка в измененных границах	Для индивидуального жилищного строительства
:ЗУ223	1000	Образование земельного участка, путем раздела земельного участка с кадастровым номером 16:16:000000:9707 с сохранением исходного земельного участка в измененных границах	Для индивидуального жилищного строительства
:ЗУ224	1000	Образование земельного участка, путем раздела земельного участка с кадастровым номером 16:16:000000:9707 с сохранением исходного земельного участка в измененных границах	Для индивидуального жилищного строительства
:ЗУ225	1000	Образование земельного участка, путем раздела земельного участка с кадастровым номером 16:16:000000:9707 с сохранением исходного земельного участка в измененных границах	Для индивидуального жилищного строительства
:ЗУ226	1000	Образование земельного участка, путем раздела земельного участка с кадастровым номером 16:16:000000:9707 с сохранением исходного земельного участка в измененных границах	Для индивидуального жилищного строительства
:ЗУ227	1000	Образование земельного участка, путем раздела земельного участка с кадастровым номером 16:16:000000:9707 с сохранением исходного земельного участка в измененных границах	Для индивидуального жилищного строительства
:ЗУ228	1000	Образование земельного участка, путем раздела земельного участка с кадастровым номером 16:16:000000:9707 с сохранением исходного земельного участка в измененных границах	Для индивидуального жилищного строительства
:ЗУ229	1000	Образование земельного участка, путем раздела земельного участка с кадастровым номером	Для индивидуального жилищного строительства

Условный номер образуемого ЗУ	Площадь образуемого земельного участка, кв.м.	Способ образования земельного участка	Вид разрешенного использования образуемого земельного участка в соответствии с проектом планировки территории
1	2	3	4
		16:16:000000:9707 с сохранением исходного земельного участка в измененных границах	
:ЗУ230	1000	Образование земельного участка, путем раздела земельного участка с кадастровым номером 16:16:000000:9707 с сохранением исходного земельного участка в измененных границах	Для индивидуального жилищного строительства
:ЗУ231	1000	Образование земельного участка, путем раздела земельного участка с кадастровым номером 16:16:000000:9707 с сохранением исходного земельного участка в измененных границах	Для индивидуального жилищного строительства
:ЗУ232	1000	Образование земельного участка, путем раздела земельного участка с кадастровым номером 16:16:000000:9707 с сохранением исходного земельного участка в измененных границах	Для индивидуального жилищного строительства
:ЗУ233	1000	Образование земельного участка, путем раздела земельного участка с кадастровым номером 16:16:000000:9707 с сохранением исходного земельного участка в измененных границах	Для индивидуального жилищного строительства
:ЗУ234	1000	Образование земельного участка, путем раздела земельного участка с кадастровым номером 16:16:000000:9707 с сохранением исходного земельного участка в измененных границах	Для индивидуального жилищного строительства
:ЗУ235	1000	Образование земельного участка, путем раздела земельного участка с кадастровым номером 16:16:000000:9707 с сохранением исходного земельного участка в измененных границах	Для индивидуального жилищного строительства
:ЗУ236	1000	Образование земельного участка, путем раздела земельного участка с кадастровым номером 16:16:000000:9707 с сохранением исходного земельного участка в измененных границах	Для индивидуального жилищного строительства
:ЗУ237	1000	Образование земельного участка, путем раздела земельного участка с кадастровым номером 16:16:000000:9707 с сохранением исходного земельного участка в измененных границах	Для индивидуального жилищного строительства

Условный номер образуемого ЗУ	Площадь образуемого земельного участка, кв.м.	Способ образования земельного участка	Вид разрешенного использования образуемого земельного участка в соответствии с проектом планировки территории
1	2	3	4
:ЗУ238	1000	Образование земельного участка, путем раздела земельного участка с кадастровым номером 16:16:000000:9707 с сохранением исходного земельного участка в измененных границах	Для индивидуального жилищного строительства
:ЗУ239	1000	Образование земельного участка, путем раздела земельного участка с кадастровым номером 16:16:000000:9707 с сохранением исходного земельного участка в измененных границах	Для индивидуального жилищного строительства
:ЗУ240	1000	Образование земельного участка, путем раздела земельного участка с кадастровым номером 16:16:000000:9707 с сохранением исходного земельного участка в измененных границах	Для индивидуального жилищного строительства
:ЗУ241	1000	Образование земельного участка, путем раздела земельного участка с кадастровым номером 16:16:000000:9707 с сохранением исходного земельного участка в измененных границах	Для индивидуального жилищного строительства
:ЗУ242	1000	Образование земельного участка, путем раздела земельного участка с кадастровым номером 16:16:000000:9707 с сохранением исходного земельного участка в измененных границах	Для индивидуального жилищного строительства
:ЗУ243	1000	Образование земельного участка, путем раздела земельного участка с кадастровым номером 16:16:000000:9707 с сохранением исходного земельного участка в измененных границах	Для индивидуального жилищного строительства
:ЗУ244	1000	Образование земельного участка, путем раздела земельного участка с кадастровым номером 16:16:000000:9707 с сохранением исходного земельного участка в измененных границах	Для индивидуального жилищного строительства
:ЗУ245	1000	Образование земельного участка, путем раздела земельного участка с кадастровым номером 16:16:000000:9707 с сохранением исходного земельного участка в измененных границах	Для индивидуального жилищного строительства
:ЗУ246	1000	Образование земельного участка, путем раздела земельного участка с кадастровым номером	Для индивидуального жилищного строительства

Условный номер образуемого ЗУ	Площадь образуемого земельного участка, кв.м.	Способ образования земельного участка	Вид разрешенного использования образуемого земельного участка в соответствии с проектом планировки территории
1	2	3	4
		16:16:000000:9707 с сохранением исходного земельного участка в измененных границах	
:ЗУ247	1000	Образование земельного участка, путем раздела земельного участка с кадастровым номером 16:16:000000:9707 с сохранением исходного земельного участка в измененных границах	Для индивидуального жилищного строительства
:ЗУ248	1000	Образование земельного участка, путем раздела земельного участка с кадастровым номером 16:16:000000:9707 с сохранением исходного земельного участка в измененных границах	Для индивидуального жилищного строительства
:ЗУ249	1000	Образование земельного участка, путем раздела земельного участка с кадастровым номером 16:16:000000:9707 с сохранением исходного земельного участка в измененных границах	Для индивидуального жилищного строительства
:ЗУ250	1000	Образование земельного участка, путем раздела земельного участка с кадастровым номером 16:16:000000:9707 с сохранением исходного земельного участка в измененных границах	Для индивидуального жилищного строительства
:ЗУ251	1000	Образование земельного участка, путем раздела земельного участка с кадастровым номером 16:16:000000:9707 с сохранением исходного земельного участка в измененных границах	Для индивидуального жилищного строительства
:ЗУ252	1000	Образование земельного участка, путем раздела земельного участка с кадастровым номером 16:16:000000:9707 с сохранением исходного земельного участка в измененных границах	Для индивидуального жилищного строительства
:ЗУ253	1000	Образование земельного участка, путем раздела земельного участка с кадастровым номером 16:16:000000:9707 с сохранением исходного земельного участка в измененных границах	Для индивидуального жилищного строительства
:ЗУ254	1000	Образование земельного участка, путем раздела земельного участка с кадастровым номером 16:16:000000:9707 с сохранением исходного земельного участка в измененных границах	Для индивидуального жилищного строительства

Условный номер образуемого ЗУ	Площадь образуемого земельного участка, кв.м.	Способ образования земельного участка	Вид разрешенного использования образуемого земельного участка в соответствии с проектом планировки территории
1	2	3	4
:ЗУ255	1000	Образование земельного участка, путем раздела земельного участка с кадастровым номером 16:16:000000:9707 с сохранением исходного земельного участка в измененных границах	Для индивидуального жилищного строительства
:ЗУ256	1000	Образование земельного участка, путем раздела земельного участка с кадастровым номером 16:16:000000:9707 с сохранением исходного земельного участка в измененных границах	Для индивидуального жилищного строительства
:ЗУ257	1000	Образование земельного участка, путем раздела земельного участка с кадастровым номером 16:16:000000:9707 с сохранением исходного земельного участка в измененных границах	Для индивидуального жилищного строительства
:ЗУ258	1000	Образование земельного участка, путем раздела земельного участка с кадастровым номером 16:16:000000:9707 с сохранением исходного земельного участка в измененных границах	Для индивидуального жилищного строительства
:ЗУ259	1000	Образование земельного участка, путем раздела земельного участка с кадастровым номером 16:16:000000:9707 с сохранением исходного земельного участка в измененных границах	Для индивидуального жилищного строительства
:ЗУ260	1000	Образование земельного участка, путем раздела земельного участка с кадастровым номером 16:16:000000:9707 с сохранением исходного земельного участка в измененных границах	Для индивидуального жилищного строительства
:ЗУ261	1000	Образование земельного участка, путем раздела земельного участка с кадастровым номером 16:16:000000:9707 с сохранением исходного земельного участка в измененных границах	Для индивидуального жилищного строительства
:ЗУ262	1000	Образование земельного участка, путем раздела земельного участка с кадастровым номером 16:16:000000:9707 с сохранением исходного земельного участка в измененных границах	Для индивидуального жилищного строительства
:ЗУ263	1000	Образование земельного участка, путем раздела земельного участка с кадастровым номером	Для индивидуального жилищного строительства

Условный номер образуемого ЗУ	Площадь образуемого земельного участка, кв.м.	Способ образования земельного участка	Вид разрешенного использования образуемого земельного участка в соответствии с проектом планировки территории
1	2	3	4
		16:16:000000:9707 с сохранением исходного земельного участка в измененных границах	
:ЗУ264	1000	Образование земельного участка, путем раздела земельного участка с кадастровым номером 16:16:000000:9707 с сохранением исходного земельного участка в измененных границах	Для индивидуального жилищного строительства
:ЗУ265	1000	Образование земельного участка, путем раздела земельного участка с кадастровым номером 16:16:000000:9707 с сохранением исходного земельного участка в измененных границах	Для индивидуального жилищного строительства
:ЗУ266	1000	Образование земельного участка, путем раздела земельного участка с кадастровым номером 16:16:000000:9707 с сохранением исходного земельного участка в измененных границах	Для индивидуального жилищного строительства
:ЗУ267	1000	Образование земельного участка, путем раздела земельного участка с кадастровым номером 16:16:000000:9707 с сохранением исходного земельного участка в измененных границах	Для индивидуального жилищного строительства
:ЗУ268	1000	Образование земельного участка, путем раздела земельного участка с кадастровым номером 16:16:000000:9707 с сохранением исходного земельного участка в измененных границах	Для индивидуального жилищного строительства
:ЗУ269	1000	Образование земельного участка, путем раздела земельного участка с кадастровым номером 16:16:000000:9707 с сохранением исходного земельного участка в измененных границах	Для индивидуального жилищного строительства
:ЗУ270	1000	Образование земельного участка, путем раздела земельного участка с кадастровым номером 16:16:000000:9707 с сохранением исходного земельного участка в измененных границах	Для индивидуального жилищного строительства
:ЗУ271	1000	Образование земельного участка, путем раздела земельного участка с кадастровым номером 16:16:000000:9707 с сохранением исходного земельного участка в измененных границах	Для индивидуального жилищного строительства

Условный номер образуемого ЗУ	Площадь образуемого земельного участка, кв.м.	Способ образования земельного участка	Вид разрешенного использования образуемого земельного участка в соответствии с проектом планировки территории
1	2	3	4
:ЗУ272	1000	Образование земельного участка, путем раздела земельного участка с кадастровым номером 16:16:000000:9707 с сохранением исходного земельного участка в измененных границах	Для индивидуального жилищного строительства
:ЗУ273	1000	Образование земельного участка, путем раздела земельного участка с кадастровым номером 16:16:000000:9707 с сохранением исходного земельного участка в измененных границах	Для индивидуального жилищного строительства
:ЗУ274	1000	Образование земельного участка, путем раздела земельного участка с кадастровым номером 16:16:000000:9707 с сохранением исходного земельного участка в измененных границах	Для индивидуального жилищного строительства
:ЗУ275	1000	Образование земельного участка, путем раздела земельного участка с кадастровым номером 16:16:000000:9707 с сохранением исходного земельного участка в измененных границах	Для индивидуального жилищного строительства
:ЗУ276	1000	Образование земельного участка, путем раздела земельного участка с кадастровым номером 16:16:000000:9707 с сохранением исходного земельного участка в измененных границах	Для индивидуального жилищного строительства
:ЗУ277	1000	Образование земельного участка, путем раздела земельного участка с кадастровым номером 16:16:000000:9707 с сохранением исходного земельного участка в измененных границах	Для индивидуального жилищного строительства
:ЗУ278	1000	Образование земельного участка, путем раздела земельного участка с кадастровым номером 16:16:000000:9707 с сохранением исходного земельного участка в измененных границах	Для индивидуального жилищного строительства
:ЗУ279	1000	Образование земельного участка, путем раздела земельного участка с кадастровым номером 16:16:000000:9707 с сохранением исходного земельного участка в измененных границах	Для индивидуального жилищного строительства
:ЗУ280	1000	Образование земельного участка, путем раздела земельного участка с кадастровым номером	Для индивидуального жилищного строительства



Условный номер образуемого ЗУ	Площадь образуемого земельного участка, кв.м.	Способ образования земельного участка	Вид разрешенного использования образуемого земельного участка в соответствии с проектом планировки территории
1	2	3	4
		16:16:000000:9707 с сохранением исходного земельного участка в измененных границах	
:ЗУ281	1000	Образование земельного участка, путем раздела земельного участка с кадастровым номером 16:16:000000:9707 с сохранением исходного земельного участка в измененных границах	Для индивидуального жилищного строительства
:ЗУ282	1000	Образование земельного участка, путем раздела земельного участка с кадастровым номером 16:16:000000:9707 с сохранением исходного земельного участка в измененных границах	Для индивидуального жилищного строительства
:ЗУ283	1000	Образование земельного участка, путем раздела земельного участка с кадастровым номером 16:16:000000:9707 с сохранением исходного земельного участка в измененных границах	Для индивидуального жилищного строительства
:ЗУ284	1000	Образование земельного участка, путем раздела земельного участка с кадастровым номером 16:16:000000:9707 с сохранением исходного земельного участка в измененных границах	Для индивидуального жилищного строительства
:ЗУ285	1000	Образование земельного участка, путем раздела земельного участка с кадастровым номером 16:16:000000:9707 с сохранением исходного земельного участка в измененных границах	Для индивидуального жилищного строительства
:ЗУ286	1000	Образование земельного участка, путем раздела земельного участка с кадастровым номером 16:16:000000:9707 с сохранением исходного земельного участка в измененных границах	Для индивидуального жилищного строительства
:ЗУ287	1000	Образование земельного участка, путем раздела земельного участка с кадастровым номером 16:16:000000:9707 с сохранением исходного земельного участка в измененных границах	Для индивидуального жилищного строительства
:ЗУ288	1000	Образование земельного участка, путем раздела земельного участка с кадастровым номером 16:16:000000:9707 с сохранением исходного земельного участка в измененных границах	Для индивидуального жилищного строительства

Условный номер образуемого ЗУ	Площадь образуемого земельного участка, кв.м.	Способ образования земельного участка	Вид разрешенного использования образуемого земельного участка в соответствии с проектом планировки территории
1	2	3	4
:ЗУ289	1000	Образование земельного участка, путем раздела земельного участка с кадастровым номером 16:16:000000:9707 с сохранением исходного земельного участка в измененных границах	Для индивидуального жилищного строительства
:ЗУ290	1000	Образование земельного участка, путем раздела земельного участка с кадастровым номером 16:16:000000:9707 с сохранением исходного земельного участка в измененных границах	Для индивидуального жилищного строительства
:ЗУ291	1000	Образование земельного участка, путем раздела земельного участка с кадастровым номером 16:16:000000:9707 с сохранением исходного земельного участка в измененных границах	Для индивидуального жилищного строительства
:ЗУ292	1000	Образование земельного участка, путем раздела земельного участка с кадастровым номером 16:16:000000:9707 с сохранением исходного земельного участка в измененных границах	Для индивидуального жилищного строительства
:ЗУ293	1000	Образование земельного участка, путем раздела земельного участка с кадастровым номером 16:16:000000:9707 с сохранением исходного земельного участка в измененных границах	Для индивидуального жилищного строительства
:ЗУ294	1000	Образование земельного участка, путем раздела земельного участка с кадастровым номером 16:16:000000:9707 с сохранением исходного земельного участка в измененных границах	Для индивидуального жилищного строительства
:ЗУ295	1000	Образование земельного участка, путем раздела земельного участка с кадастровым номером 16:16:000000:9707 с сохранением исходного земельного участка в измененных границах	Для индивидуального жилищного строительства
:ЗУ296	1000	Образование земельного участка, путем раздела земельного участка с кадастровым номером 16:16:000000:9707 с сохранением исходного земельного участка в измененных границах	Для индивидуального жилищного строительства
:ЗУ297	1000	Образование земельного участка, путем раздела земельного участка с кадастровым номером	Для индивидуального жилищного строительства

Условный номер образуемого ЗУ	Площадь образуемого земельного участка, кв.м.	Способ образования земельного участка	Вид разрешенного использования образуемого земельного участка в соответствии с проектом планировки территории
1	2	3	4
		16:16:000000:9707 с сохранением исходного земельного участка в измененных границах	
:ЗУ298	1000	Образование земельного участка, путем раздела земельного участка с кадастровым номером 16:16:000000:9707 с сохранением исходного земельного участка в измененных границах	Для индивидуального жилищного строительства
:ЗУ299	1000	Образование земельного участка, путем раздела земельного участка с кадастровым номером 16:16:000000:9707 с сохранением исходного земельного участка в измененных границах	Для индивидуального жилищного строительства
:ЗУ300	1000	Образование земельного участка, путем раздела земельного участка с кадастровым номером 16:16:000000:9707 с сохранением исходного земельного участка в измененных границах	Для индивидуального жилищного строительства
:ЗУ301	1000	Образование земельного участка, путем раздела земельного участка с кадастровым номером 16:16:000000:9707 с сохранением исходного земельного участка в измененных границах	Для индивидуального жилищного строительства
:ЗУ302	1000	Образование земельного участка, путем раздела земельного участка с кадастровым номером 16:16:000000:9707 с сохранением исходного земельного участка в измененных границах	Для индивидуального жилищного строительства
:ЗУ303	1000	Образование земельного участка, путем раздела земельного участка с кадастровым номером 16:16:000000:9707 с сохранением исходного земельного участка в измененных границах	Для индивидуального жилищного строительства
:ЗУ304	1000	Образование земельного участка, путем раздела земельного участка с кадастровым номером 16:16:000000:9707 с сохранением исходного земельного участка в измененных границах	Для индивидуального жилищного строительства
:ЗУ305	1000	Образование земельного участка, путем раздела земельного участка с кадастровым номером 16:16:000000:9707 с сохранением исходного земельного участка в измененных границах	Для индивидуального жилищного строительства

Условный номер образуемого ЗУ	Площадь образуемого земельного участка, кв.м.	Способ образования земельного участка	Вид разрешенного использования образуемого земельного участка в соответствии с проектом планировки территории
1	2	3	4
:ЗУ306	1000	Образование земельного участка, путем раздела земельного участка с кадастровым номером 16:16:000000:9707 с сохранением исходного земельного участка в измененных границах	Для индивидуального жилищного строительства
:ЗУ307	1000	Образование земельного участка, путем раздела земельного участка с кадастровым номером 16:16:000000:9707 с сохранением исходного земельного участка в измененных границах	Для индивидуального жилищного строительства
:ЗУ308	1000	Образование земельного участка, путем раздела земельного участка с кадастровым номером 16:16:000000:9707 с сохранением исходного земельного участка в измененных границах	Для индивидуального жилищного строительства
:ЗУ309	1000	Образование земельного участка, путем раздела земельного участка с кадастровым номером 16:16:000000:9707 с сохранением исходного земельного участка в измененных границах	Для индивидуального жилищного строительства
:ЗУ310	1000	Образование земельного участка, путем раздела земельного участка с кадастровым номером 16:16:000000:9707 с сохранением исходного земельного участка в измененных границах	Для индивидуального жилищного строительства
:ЗУ311	1000	Образование земельного участка, путем раздела земельного участка с кадастровым номером 16:16:000000:9707 с сохранением исходного земельного участка в измененных границах	Для индивидуального жилищного строительства
:ЗУ312	1000	Образование земельного участка, путем раздела земельного участка с кадастровым номером 16:16:000000:9707 с сохранением исходного земельного участка в измененных границах	Для индивидуального жилищного строительства
:ЗУ313	1000	Образование земельного участка, путем раздела земельного участка с кадастровым номером 16:16:000000:9707 с сохранением исходного земельного участка в измененных границах	Для индивидуального жилищного строительства
:ЗУ314	1000	Образование земельного участка, путем раздела земельного участка с кадастровым номером	Для индивидуального жилищного строительства

Условный номер образуемого ЗУ	Площадь образуемого земельного участка, кв.м.	Способ образования земельного участка	Вид разрешенного использования образуемого земельного участка в соответствии с проектом планировки территории
1	2	3	4
		16:16:000000:9707 с сохранением исходного земельного участка в измененных границах	
:ЗУ315	1000	Образование земельного участка, путем раздела земельного участка с кадастровым номером 16:16:000000:9707 с сохранением исходного земельного участка в измененных границах	Для индивидуального жилищного строительства
:ЗУ316	1000	Образование земельного участка, путем раздела земельного участка с кадастровым номером 16:16:000000:9707 с сохранением исходного земельного участка в измененных границах	Для индивидуального жилищного строительства
:ЗУ317	1000	Образование земельного участка, путем раздела земельного участка с кадастровым номером 16:16:000000:9707 с сохранением исходного земельного участка в измененных границах	Для индивидуального жилищного строительства
:ЗУ318	1000	Образование земельного участка, путем раздела земельного участка с кадастровым номером 16:16:000000:9707 с сохранением исходного земельного участка в измененных границах	Для индивидуального жилищного строительства
:ЗУ319	1000	Образование земельного участка, путем раздела земельного участка с кадастровым номером 16:16:000000:9707 с сохранением исходного земельного участка в измененных границах	Для индивидуального жилищного строительства
:ЗУ320	1000	Образование земельного участка, путем раздела земельного участка с кадастровым номером 16:16:000000:9707 с сохранением исходного земельного участка в измененных границах	Для индивидуального жилищного строительства
:ЗУ321	1000	Образование земельного участка, путем раздела земельного участка с кадастровым номером 16:16:000000:9707 с сохранением исходного земельного участка в измененных границах	Для индивидуального жилищного строительства
:ЗУ322	1000	Образование земельного участка, путем раздела земельного участка с кадастровым номером 16:16:000000:9707 с сохранением исходного земельного участка в измененных границах	Для индивидуального жилищного строительства

Условный номер образуемого ЗУ	Площадь образуемого земельного участка, кв.м.	Способ образования земельного участка	Вид разрешенного использования образуемого земельного участка в соответствии с проектом планировки территории
1	2	3	4
:ЗУ323	1000	Образование земельного участка, путем раздела земельного участка с кадастровым номером 16:16:000000:9707 с сохранением исходного земельного участка в измененных границах	Для индивидуального жилищного строительства
:ЗУ324	1000	Образование земельного участка, путем раздела земельного участка с кадастровым номером 16:16:000000:9707 с сохранением исходного земельного участка в измененных границах	Для индивидуального жилищного строительства
:ЗУ325	1000	Образование земельного участка, путем раздела земельного участка с кадастровым номером 16:16:000000:9707 с сохранением исходного земельного участка в измененных границах	Для индивидуального жилищного строительства
:ЗУ326	1000	Образование земельного участка, путем раздела земельного участка с кадастровым номером 16:16:000000:9707 с сохранением исходного земельного участка в измененных границах	Для индивидуального жилищного строительства
:ЗУ327	1000	Образование земельного участка, путем раздела земельного участка с кадастровым номером 16:16:000000:9707 с сохранением исходного земельного участка в измененных границах	Для индивидуального жилищного строительства
:ЗУ328	1000	Образование земельного участка, путем раздела земельного участка с кадастровым номером 16:16:000000:9707 с сохранением исходного земельного участка в измененных границах	Для индивидуального жилищного строительства
:ЗУ329	1000	Образование земельного участка, путем раздела земельного участка с кадастровым номером 16:16:000000:9707 с сохранением исходного земельного участка в измененных границах	Для индивидуального жилищного строительства
:ЗУ330	1000	Образование земельного участка, путем раздела земельного участка с кадастровым номером 16:16:000000:9707 с сохранением исходного земельного участка в измененных границах	Для индивидуального жилищного строительства
:ЗУ331	1000	Образование земельного участка, путем раздела земельного участка с кадастровым номером	Для индивидуального жилищного строительства

Условный номер образуемого ЗУ	Площадь образуемого земельного участка, кв.м.	Способ образования земельного участка	Вид разрешенного использования образуемого земельного участка в соответствии с проектом планировки территории
1	2	3	4
		16:16:000000:9707 с сохранением исходного земельного участка в измененных границах	
:ЗУ332	1000	Образование земельного участка, путем раздела земельного участка с кадастровым номером 16:16:000000:9707 с сохранением исходного земельного участка в измененных границах	Для индивидуального жилищного строительства
:ЗУ333	1000	Образование земельного участка, путем раздела земельного участка с кадастровым номером 16:16:000000:9707 с сохранением исходного земельного участка в измененных границах	Для индивидуального жилищного строительства
:ЗУ334	1000	Образование земельного участка, путем раздела земельного участка с кадастровым номером 16:16:000000:9707 с сохранением исходного земельного участка в измененных границах	Для индивидуального жилищного строительства
:ЗУ335	1000	Образование земельного участка, путем раздела земельного участка с кадастровым номером 16:16:000000:9707 с сохранением исходного земельного участка в измененных границах	Для индивидуального жилищного строительства
:ЗУ336	1000	Образование земельного участка, путем раздела земельного участка с кадастровым номером 16:16:000000:9707 с сохранением исходного земельного участка в измененных границах	Для индивидуального жилищного строительства
:ЗУ337	1000	Образование земельного участка, путем раздела земельного участка с кадастровым номером 16:16:000000:9707 с сохранением исходного земельного участка в измененных границах	Для индивидуального жилищного строительства
:ЗУ338	1000	Образование земельного участка, путем раздела земельного участка с кадастровым номером 16:16:000000:9707 с сохранением исходного земельного участка в измененных границах	Для индивидуального жилищного строительства
:ЗУ339	1000	Образование земельного участка, путем раздела земельного участка с кадастровым номером 16:16:000000:9707 с сохранением исходного земельного участка в измененных границах	Для индивидуального жилищного строительства

Условный номер образуемого ЗУ	Площадь образуемого земельного участка, кв.м.	Способ образования земельного участка	Вид разрешенного использования образуемого земельного участка в соответствии с проектом планировки территории
1	2	3	4
:ЗУ340	1000	Образование земельного участка, путем раздела земельного участка с кадастровым номером 16:16:000000:9707 с сохранением исходного земельного участка в измененных границах	Для индивидуального жилищного строительства
:ЗУ341	1000	Образование земельного участка, путем раздела земельного участка с кадастровым номером 16:16:000000:9707 с сохранением исходного земельного участка в измененных границах	Для индивидуального жилищного строительства
:ЗУ342	1000	Образование земельного участка, путем раздела земельного участка с кадастровым номером 16:16:000000:9707 с сохранением исходного земельного участка в измененных границах	Для индивидуального жилищного строительства
:ЗУ343	1000	Образование земельного участка, путем раздела земельного участка с кадастровым номером 16:16:000000:9707 с сохранением исходного земельного участка в измененных границах	Для индивидуального жилищного строительства
:ЗУ344	1000	Образование земельного участка, путем раздела земельного участка с кадастровым номером 16:16:000000:9707 с сохранением исходного земельного участка в измененных границах	Для индивидуального жилищного строительства
:ЗУ345	1000	Образование земельного участка, путем раздела земельного участка с кадастровым номером 16:16:000000:9707 с сохранением исходного земельного участка в измененных границах	Для индивидуального жилищного строительства
:ЗУ346	1000	Образование земельного участка, путем раздела земельного участка с кадастровым номером 16:16:000000:9707 с сохранением исходного земельного участка в измененных границах	Для индивидуального жилищного строительства
:ЗУ347	1000	Образование земельного участка, путем раздела земельного участка с кадастровым номером 16:16:000000:9707 с сохранением исходного земельного участка в измененных границах	Для индивидуального жилищного строительства
:ЗУ348	1000	Образование земельного участка, путем раздела земельного участка с кадастровым номером	Для индивидуального жилищного строительства



Условный номер образуемого ЗУ	Площадь образуемого земельного участка, кв.м.	Способ образования земельного участка	Вид разрешенного использования образуемого земельного участка в соответствии с проектом планировки территории
1	2	3	4
		16:16:000000:9707 с сохранением исходного земельного участка в измененных границах	
:ЗУ349	1000	Образование земельного участка, путем раздела земельного участка с кадастровым номером 16:16:000000:9707 с сохранением исходного земельного участка в измененных границах	Для индивидуального жилищного строительства
:ЗУ350	1000	Образование земельного участка, путем раздела земельного участка с кадастровым номером 16:16:000000:9707 с сохранением исходного земельного участка в измененных границах	Для индивидуального жилищного строительства
:ЗУ351	1000	Образование земельного участка, путем раздела земельного участка с кадастровым номером 16:16:000000:9707 с сохранением исходного земельного участка в измененных границах	Для индивидуального жилищного строительства
:ЗУ352	1000	Образование земельного участка, путем раздела земельного участка с кадастровым номером 16:16:000000:9707 с сохранением исходного земельного участка в измененных границах	Для индивидуального жилищного строительства
:ЗУ353	1000	Образование земельного участка, путем раздела земельного участка с кадастровым номером 16:16:000000:9707 с сохранением исходного земельного участка в измененных границах	Для индивидуального жилищного строительства
:ЗУ354	1000	Образование земельного участка, путем раздела земельного участка с кадастровым номером 16:16:000000:9707 с сохранением исходного земельного участка в измененных границах	Для индивидуального жилищного строительства
:ЗУ355	1000	Образование земельного участка, путем раздела земельного участка с кадастровым номером 16:16:000000:9707 с сохранением исходного земельного участка в измененных границах	Для индивидуального жилищного строительства
:ЗУ356	1000	Образование земельного участка, путем раздела земельного участка с кадастровым номером 16:16:000000:9707 с сохранением исходного земельного участка в измененных границах	Для индивидуального жилищного строительства

Условный номер образуемого ЗУ	Площадь образуемого земельного участка, кв.м.	Способ образования земельного участка	Вид разрешенного использования образуемого земельного участка в соответствии с проектом планировки территории
1	2	3	4
:ЗУ357	1000	Образование земельного участка, путем раздела земельного участка с кадастровым номером 16:16:000000:9707 с сохранением исходного земельного участка в измененных границах	Для индивидуального жилищного строительства
:ЗУ358	1000	Образование земельного участка, путем раздела земельного участка с кадастровым номером 16:16:000000:9707 с сохранением исходного земельного участка в измененных границах	Для индивидуального жилищного строительства
:ЗУ359	1000	Образование земельного участка, путем раздела земельного участка с кадастровым номером 16:16:000000:9707 с сохранением исходного земельного участка в измененных границах	Для индивидуального жилищного строительства
:ЗУ360	1000	Образование земельного участка, путем раздела земельного участка с кадастровым номером 16:16:000000:9707 с сохранением исходного земельного участка в измененных границах	Для индивидуального жилищного строительства
:ЗУ361	1000	Образование земельного участка, путем раздела земельного участка с кадастровым номером 16:16:000000:9707 с сохранением исходного земельного участка в измененных границах	Для индивидуального жилищного строительства
:ЗУ362	1000	Образование земельного участка, путем раздела земельного участка с кадастровым номером 16:16:000000:9707 с сохранением исходного земельного участка в измененных границах	Для индивидуального жилищного строительства
:ЗУ363	1000	Образование земельного участка, путем раздела земельного участка с кадастровым номером 16:16:000000:9707 с сохранением исходного земельного участка в измененных границах	Для индивидуального жилищного строительства
:ЗУ364	1000	Образование земельного участка, путем раздела земельного участка с кадастровым номером 16:16:000000:9707 с сохранением исходного земельного участка в измененных границах	Для индивидуального жилищного строительства
:ЗУ365	1000	Образование земельного участка, путем раздела земельного участка с кадастровым номером	Для индивидуального жилищного строительства

Условный номер образуемого ЗУ	Площадь образуемого земельного участка, кв.м.	Способ образования земельного участка	Вид разрешенного использования образуемого земельного участка в соответствии с проектом планировки территории
1	2	3	4
		16:16:000000:9707 с сохранением исходного земельного участка в измененных границах	
:ЗУ366	1000	Образование земельного участка, путем раздела земельного участка с кадастровым номером 16:16:000000:9707 с сохранением исходного земельного участка в измененных границах	Для индивидуального жилищного строительства
:ЗУ367	1000	Образование земельного участка, путем раздела земельного участка с кадастровым номером 16:16:000000:9707 с сохранением исходного земельного участка в измененных границах	Для индивидуального жилищного строительства
:ЗУ368	1000	Образование земельного участка, путем раздела земельного участка с кадастровым номером 16:16:000000:9707 с сохранением исходного земельного участка в измененных границах	Для индивидуального жилищного строительства
:ЗУ369	1000	Образование земельного участка, путем раздела земельного участка с кадастровым номером 16:16:000000:9707 с сохранением исходного земельного участка в измененных границах	Для индивидуального жилищного строительства
:ЗУ370	1000	Образование земельного участка, путем раздела земельного участка с кадастровым номером 16:16:000000:9707 с сохранением исходного земельного участка в измененных границах	Для индивидуального жилищного строительства
:ЗУ371	1000	Образование земельного участка, путем раздела земельного участка с кадастровым номером 16:16:000000:9707 с сохранением исходного земельного участка в измененных границах	Для индивидуального жилищного строительства
:ЗУ372	1000	Образование земельного участка, путем раздела земельного участка с кадастровым номером 16:16:000000:9707 с сохранением исходного земельного участка в измененных границах	Для индивидуального жилищного строительства
:ЗУ373	1000	Образование земельного участка, путем раздела земельного участка с кадастровым номером 16:16:000000:9707 с сохранением исходного земельного участка в измененных границах	Для индивидуального жилищного строительства

Условный номер образуемого ЗУ	Площадь образуемого земельного участка, кв.м.	Способ образования земельного участка	Вид разрешенного использования образуемого земельного участка в соответствии с проектом планировки территории
1	2	3	4
:ЗУ374	1000	Образование земельного участка, путем раздела земельного участка с кадастровым номером 16:16:000000:9707 с сохранением исходного земельного участка в измененных границах	Для индивидуального жилищного строительства
:ЗУ375	1000	Образование земельного участка, путем раздела земельного участка с кадастровым номером 16:16:000000:9707 с сохранением исходного земельного участка в измененных границах	Для индивидуального жилищного строительства
:ЗУ376	1000	Образование земельного участка, путем раздела земельного участка с кадастровым номером 16:16:000000:9707 с сохранением исходного земельного участка в измененных границах	Для индивидуального жилищного строительства
:ЗУ377	1000	Образование земельного участка, путем раздела земельного участка с кадастровым номером 16:16:000000:9707 с сохранением исходного земельного участка в измененных границах	Для индивидуального жилищного строительства
:ЗУ378	1000	Образование земельного участка, путем раздела земельного участка с кадастровым номером 16:16:000000:9707 с сохранением исходного земельного участка в измененных границах	Для индивидуального жилищного строительства
:ЗУ379	1000	Образование земельного участка, путем раздела земельного участка с кадастровым номером 16:16:000000:9707 с сохранением исходного земельного участка в измененных границах	Для индивидуального жилищного строительства
:ЗУ380	1000	Образование земельного участка, путем раздела земельного участка с кадастровым номером 16:16:000000:9707 с сохранением исходного земельного участка в измененных границах	Для индивидуального жилищного строительства
:ЗУ381	1000	Образование земельного участка, путем раздела земельного участка с кадастровым номером 16:16:000000:9707 с сохранением исходного земельного участка в измененных границах	Для индивидуального жилищного строительства
:ЗУ382	1000	Образование земельного участка, путем раздела земельного участка с кадастровым номером	Для индивидуального жилищного строительства

Условный номер образуемого ЗУ	Площадь образуемого земельного участка, кв.м.	Способ образования земельного участка	Вид разрешенного использования образуемого земельного участка в соответствии с проектом планировки территории
1	2	3	4
		16:16:000000:9707 с сохранением исходного земельного участка в измененных границах	
:ЗУ383	1000	Образование земельного участка, путем раздела земельного участка с кадастровым номером 16:16:000000:9707 с сохранением исходного земельного участка в измененных границах	Для индивидуального жилищного строительства
:ЗУ384	1000	Образование земельного участка, путем раздела земельного участка с кадастровым номером 16:16:000000:9707 с сохранением исходного земельного участка в измененных границах	Для индивидуального жилищного строительства
:ЗУ385	1000	Образование земельного участка, путем раздела земельного участка с кадастровым номером 16:16:000000:9707 с сохранением исходного земельного участка в измененных границах	Для индивидуального жилищного строительства
:ЗУ386	1000	Образование земельного участка, путем раздела земельного участка с кадастровым номером 16:16:000000:9707 с сохранением исходного земельного участка в измененных границах	Для индивидуального жилищного строительства
:ЗУ387	1000	Образование земельного участка, путем раздела земельного участка с кадастровым номером 16:16:000000:9707 с сохранением исходного земельного участка в измененных границах	Для индивидуального жилищного строительства
:ЗУ388	1000	Образование земельного участка, путем раздела земельного участка с кадастровым номером 16:16:000000:9707 с сохранением исходного земельного участка в измененных границах	Для индивидуального жилищного строительства
:ЗУ389	1000	Образование земельного участка, путем раздела земельного участка с кадастровым номером 16:16:000000:9707 с сохранением исходного земельного участка в измененных границах	Для индивидуального жилищного строительства
:ЗУ390	1000	Образование земельного участка, путем раздела земельного участка с кадастровым номером 16:16:000000:9707 с сохранением исходного земельного участка в измененных границах	Для индивидуального жилищного строительства

Условный номер образуемого ЗУ	Площадь образуемого земельного участка, кв.м.	Способ образования земельного участка	Вид разрешенного использования образуемого земельного участка в соответствии с проектом планировки территории
1	2	3	4
:ЗУ391	1000	Образование земельного участка, путем раздела земельного участка с кадастровым номером 16:16:000000:9707 с сохранением исходного земельного участка в измененных границах	Для индивидуального жилищного строительства
:ЗУ392	1000	Образование земельного участка, путем раздела земельного участка с кадастровым номером 16:16:000000:9707 с сохранением исходного земельного участка в измененных границах	Для индивидуального жилищного строительства
:ЗУ393	1000	Образование земельного участка, путем раздела земельного участка с кадастровым номером 16:16:000000:9707 с сохранением исходного земельного участка в измененных границах	Для индивидуального жилищного строительства
:ЗУ394	1000	Образование земельного участка, путем раздела земельного участка с кадастровым номером 16:16:000000:9707 с сохранением исходного земельного участка в измененных границах	Для индивидуального жилищного строительства
:ЗУ395	1000	Образование земельного участка, путем раздела земельного участка с кадастровым номером 16:16:000000:9707 с сохранением исходного земельного участка в измененных границах	Для индивидуального жилищного строительства
:ЗУ396	1000	Образование земельного участка, путем раздела земельного участка с кадастровым номером 16:16:000000:9707 с сохранением исходного земельного участка в измененных границах	Для индивидуального жилищного строительства
:ЗУ397	1000	Образование земельного участка, путем раздела земельного участка с кадастровым номером 16:16:000000:9707 с сохранением исходного земельного участка в измененных границах	Для индивидуального жилищного строительства
:ЗУ398	1000	Образование земельного участка, путем раздела земельного участка с кадастровым номером 16:16:000000:9707 с сохранением исходного земельного участка в измененных границах	Для индивидуального жилищного строительства
:ЗУ399	1000	Образование земельного участка, путем раздела земельного участка с кадастровым номером	Для индивидуального жилищного строительства

Условный номер образуемого ЗУ	Площадь образуемого земельного участка, кв.м.	Способ образования земельного участка	Вид разрешенного использования образуемого земельного участка в соответствии с проектом планировки территории
1	2	3	4
		16:16:000000:9707 с сохранением исходного земельного участка в измененных границах	
:ЗУ400	1000	Образование земельного участка, путем раздела земельного участка с кадастровым номером 16:16:000000:9707 с сохранением исходного земельного участка в измененных границах	Для индивидуального жилищного строительства
:ЗУ401	1000	Образование земельного участка, путем раздела земельного участка с кадастровым номером 16:16:000000:9707 с сохранением исходного земельного участка в измененных границах	Для индивидуального жилищного строительства
:ЗУ402	1000	Образование земельного участка, путем раздела земельного участка с кадастровым номером 16:16:000000:9707 с сохранением исходного земельного участка в измененных границах	Для индивидуального жилищного строительства
:ЗУ403	1000	Образование земельного участка, путем раздела земельного участка с кадастровым номером 16:16:000000:9707 с сохранением исходного земельного участка в измененных границах	Для индивидуального жилищного строительства
:ЗУ404	1000	Образование земельного участка, путем раздела земельного участка с кадастровым номером 16:16:000000:9707 с сохранением исходного земельного участка в измененных границах	Для индивидуального жилищного строительства
:ЗУ405	1000	Образование земельного участка, путем раздела земельного участка с кадастровым номером 16:16:000000:9707 с сохранением исходного земельного участка в измененных границах	Для индивидуального жилищного строительства
:ЗУ406	1000	Образование земельного участка, путем раздела земельного участка с кадастровым номером 16:16:000000:9707 с сохранением исходного земельного участка в измененных границах	Для индивидуального жилищного строительства
:ЗУ407	1000	Образование земельного участка, путем раздела земельного участка с кадастровым номером 16:16:000000:9707 с сохранением исходного земельного участка в измененных границах	Для индивидуального жилищного строительства

Условный номер образуемого ЗУ	Площадь образуемого земельного участка, кв.м.	Способ образования земельного участка	Вид разрешенного использования образуемого земельного участка в соответствии с проектом планировки территории
1	2	3	4
:ЗУ408	1000	Образование земельного участка, путем раздела земельного участка с кадастровым номером 16:16:000000:9707 с сохранением исходного земельного участка в измененных границах	Для индивидуального жилищного строительства
:ЗУ409	1000	Образование земельного участка, путем раздела земельного участка с кадастровым номером 16:16:000000:9707 с сохранением исходного земельного участка в измененных границах	Для индивидуального жилищного строительства
:ЗУ410	1000	Образование земельного участка, путем раздела земельного участка с кадастровым номером 16:16:000000:9707 с сохранением исходного земельного участка в измененных границах	Для индивидуального жилищного строительства
:ЗУ411	1000	Образование земельного участка, путем раздела земельного участка с кадастровым номером 16:16:000000:9707 с сохранением исходного земельного участка в измененных границах	Для индивидуального жилищного строительства
:ЗУ412	1000	Образование земельного участка, путем раздела земельного участка с кадастровым номером 16:16:000000:9707 с сохранением исходного земельного участка в измененных границах	Для индивидуального жилищного строительства
:ЗУ413	1000	Образование земельного участка, путем раздела земельного участка с кадастровым номером 16:16:000000:9707 с сохранением исходного земельного участка в измененных границах	Для индивидуального жилищного строительства
:ЗУ414	1000	Образование земельного участка, путем раздела земельного участка с кадастровым номером 16:16:000000:9707 с сохранением исходного земельного участка в измененных границах	Для индивидуального жилищного строительства
:ЗУ415	1000	Образование земельного участка, путем раздела земельного участка с кадастровым номером 16:16:000000:9707 с сохранением исходного земельного участка в измененных границах	Для индивидуального жилищного строительства
:ЗУ416	1000	Образование земельного участка, путем раздела земельного участка с кадастровым номером	Для индивидуального жилищного строительства



Условный номер образуемого ЗУ	Площадь образуемого земельного участка, кв.м.	Способ образования земельного участка	Вид разрешенного использования образуемого земельного участка в соответствии с проектом планировки территории
1	2	3	4
		16:16:000000:9707 с сохранением исходного земельного участка в измененных границах	
:ЗУ417	1000	Образование земельного участка, путем раздела земельного участка с кадастровым номером 16:16:000000:9707 с сохранением исходного земельного участка в измененных границах	Для индивидуального жилищного строительства
:ЗУ418	1000	Образование земельного участка, путем раздела земельного участка с кадастровым номером 16:16:000000:9707 с сохранением исходного земельного участка в измененных границах	Для индивидуального жилищного строительства
:ЗУ419	1000	Образование земельного участка, путем раздела земельного участка с кадастровым номером 16:16:000000:9707 с сохранением исходного земельного участка в измененных границах	Для индивидуального жилищного строительства
:ЗУ420	1000	Образование земельного участка, путем раздела земельного участка с кадастровым номером 16:16:000000:9707 с сохранением исходного земельного участка в измененных границах	Для индивидуального жилищного строительства
:ЗУ421	1000	Образование земельного участка, путем раздела земельного участка с кадастровым номером 16:16:000000:9707 с сохранением исходного земельного участка в измененных границах	Для индивидуального жилищного строительства
:ЗУ422	1000	Образование земельного участка, путем раздела земельного участка с кадастровым номером 16:16:000000:9707 с сохранением исходного земельного участка в измененных границах	Для индивидуального жилищного строительства
:ЗУ423	1000	Образование земельного участка, путем раздела земельного участка с кадастровым номером 16:16:000000:9707 с сохранением исходного земельного участка в измененных границах	Для индивидуального жилищного строительства
:ЗУ424	1000	Образование земельного участка, путем раздела земельного участка с кадастровым номером 16:16:000000:9707 с сохранением исходного земельного участка в измененных границах	Для индивидуального жилищного строительства

Условный номер образуемого ЗУ	Площадь образуемого земельного участка, кв.м.	Способ образования земельного участка	Вид разрешенного использования образуемого земельного участка в соответствии с проектом планировки территории
1	2	3	4
:ЗУ425	1000	Образование земельного участка, путем раздела земельного участка с кадастровым номером 16:16:000000:9707 с сохранением исходного земельного участка в измененных границах	Для индивидуального жилищного строительства
:ЗУ426	1000	Образование земельного участка, путем раздела земельного участка с кадастровым номером 16:16:000000:9707 с сохранением исходного земельного участка в измененных границах	Для индивидуального жилищного строительства
:ЗУ427	1000	Образование земельного участка, путем раздела земельного участка с кадастровым номером 16:16:000000:9707 с сохранением исходного земельного участка в измененных границах	Для индивидуального жилищного строительства
:ЗУ428	1000	Образование земельного участка, путем раздела земельного участка с кадастровым номером 16:16:000000:9707 с сохранением исходного земельного участка в измененных границах	Для индивидуального жилищного строительства
:ЗУ429	1000	Образование земельного участка, путем раздела земельного участка с кадастровым номером 16:16:000000:9707 с сохранением исходного земельного участка в измененных границах	Для индивидуального жилищного строительства
:ЗУ430	1000	Образование земельного участка, путем раздела земельного участка с кадастровым номером 16:16:000000:9707 с сохранением исходного земельного участка в измененных границах	Для индивидуального жилищного строительства
:ЗУ431	1000	Образование земельного участка, путем раздела земельного участка с кадастровым номером 16:16:000000:9707 с сохранением исходного земельного участка в измененных границах	Для индивидуального жилищного строительства
:ЗУ432	1000	Образование земельного участка, путем раздела земельного участка с кадастровым номером 16:16:000000:9707 с сохранением исходного земельного участка в измененных границах	Для индивидуального жилищного строительства
:ЗУ433	1000	Образование земельного участка, путем раздела земельного участка с кадастровым номером	Для индивидуального жилищного строительства

Условный номер образуемого ЗУ	Площадь образуемого земельного участка, кв.м.	Способ образования земельного участка	Вид разрешенного использования образуемого земельного участка в соответствии с проектом планировки территории
1	2	3	4
		16:16:000000:9707 с сохранением исходного земельного участка в измененных границах	
:ЗУ434	1000	Образование земельного участка, путем раздела земельного участка с кадастровым номером 16:16:000000:9707 с сохранением исходного земельного участка в измененных границах	Для индивидуального жилищного строительства
:ЗУ435	1000	Образование земельного участка, путем раздела земельного участка с кадастровым номером 16:16:000000:9707 с сохранением исходного земельного участка в измененных границах	Для индивидуального жилищного строительства
:ЗУ436	1000	Образование земельного участка, путем раздела земельного участка с кадастровым номером 16:16:000000:9707 с сохранением исходного земельного участка в измененных границах	Для индивидуального жилищного строительства
:ЗУ437	1000	Образование земельного участка, путем раздела земельного участка с кадастровым номером 16:16:000000:9707 с сохранением исходного земельного участка в измененных границах	Для индивидуального жилищного строительства
:ЗУ438	1000	Образование земельного участка, путем раздела земельного участка с кадастровым номером 16:16:000000:9707 с сохранением исходного земельного участка в измененных границах	Для индивидуального жилищного строительства
:ЗУ439	1000	Образование земельного участка, путем раздела земельного участка с кадастровым номером 16:16:000000:9707 с сохранением исходного земельного участка в измененных границах	Для индивидуального жилищного строительства
:ЗУ440	1000	Образование земельного участка, путем раздела земельного участка с кадастровым номером 16:16:000000:9707 с сохранением исходного земельного участка в измененных границах	Для индивидуального жилищного строительства
:ЗУ441	1000	Образование земельного участка, путем раздела земельного участка с кадастровым номером 16:16:000000:9707 с сохранением исходного земельного участка в измененных границах	Для индивидуального жилищного строительства

Условный номер образуемого ЗУ	Площадь образуемого земельного участка, кв.м.	Способ образования земельного участка	Вид разрешенного использования образуемого земельного участка в соответствии с проектом планировки территории
1	2	3	4
:ЗУ442	1000	Образование земельного участка, путем раздела земельного участка с кадастровым номером 16:16:000000:9707 с сохранением исходного земельного участка в измененных границах	Для индивидуального жилищного строительства
:ЗУ443	1000	Образование земельного участка, путем раздела земельного участка с кадастровым номером 16:16:000000:9707 с сохранением исходного земельного участка в измененных границах	Для индивидуального жилищного строительства
:ЗУ444	1000	Образование земельного участка, путем раздела земельного участка с кадастровым номером 16:16:000000:9707 с сохранением исходного земельного участка в измененных границах	Для индивидуального жилищного строительства
:ЗУ445	1000	Образование земельного участка, путем раздела земельного участка с кадастровым номером 16:16:000000:9707 с сохранением исходного земельного участка в измененных границах	Для индивидуального жилищного строительства
:ЗУ446	1000	Образование земельного участка, путем раздела земельного участка с кадастровым номером 16:16:000000:9707 с сохранением исходного земельного участка в измененных границах	Для индивидуального жилищного строительства
:ЗУ447	1000	Образование земельного участка, путем раздела земельного участка с кадастровым номером 16:16:000000:9707 с сохранением исходного земельного участка в измененных границах	Для индивидуального жилищного строительства
:ЗУ448	1000	Образование земельного участка, путем раздела земельного участка с кадастровым номером 16:16:000000:9707 с сохранением исходного земельного участка в измененных границах	Для индивидуального жилищного строительства
:ЗУ449	1000	Образование земельного участка, путем раздела земельного участка с кадастровым номером 16:16:000000:9707 с сохранением исходного земельного участка в измененных границах	Для индивидуального жилищного строительства
:ЗУ450	1000	Образование земельного участка, путем раздела земельного участка с кадастровым номером	Для индивидуального жилищного строительства

Условный номер образуемого ЗУ	Площадь образуемого земельного участка, кв.м.	Способ образования земельного участка	Вид разрешенного использования образуемого земельного участка в соответствии с проектом планировки территории
1	2	3	4
		16:16:000000:9707 с сохранением исходного земельного участка в измененных границах	
:ЗУ451	1000	Образование земельного участка, путем раздела земельного участка с кадастровым номером 16:16:000000:9707 с сохранением исходного земельного участка в измененных границах	Для индивидуального жилищного строительства
:ЗУ452	1000	Образование земельного участка, путем раздела земельного участка с кадастровым номером 16:16:000000:9707 с сохранением исходного земельного участка в измененных границах	Для индивидуального жилищного строительства
:ЗУ453	1000	Образование земельного участка, путем раздела земельного участка с кадастровым номером 16:16:000000:9707 с сохранением исходного земельного участка в измененных границах	Для индивидуального жилищного строительства
:ЗУ454	1000	Образование земельного участка, путем раздела земельного участка с кадастровым номером 16:16:000000:9707 с сохранением исходного земельного участка в измененных границах	Для индивидуального жилищного строительства
:ЗУ455	1000	Образование земельного участка, путем раздела земельного участка с кадастровым номером 16:16:000000:9707 с сохранением исходного земельного участка в измененных границах	Для индивидуального жилищного строительства
:ЗУ456	1000	Образование земельного участка, путем раздела земельного участка с кадастровым номером 16:16:000000:9707 с сохранением исходного земельного участка в измененных границах	Для индивидуального жилищного строительства
:ЗУ457	1000	Образование земельного участка, путем раздела земельного участка с кадастровым номером 16:16:000000:9707 с сохранением исходного земельного участка в измененных границах	Для индивидуального жилищного строительства
:ЗУ458	1000	Образование земельного участка, путем раздела земельного участка с кадастровым номером 16:16:000000:9707 с сохранением исходного земельного участка в измененных границах	Для индивидуального жилищного строительства

Условный номер образуемого ЗУ	Площадь образуемого земельного участка, кв.м.	Способ образования земельного участка	Вид разрешенного использования образуемого земельного участка в соответствии с проектом планировки территории
1	2	3	4
:ЗУ459	1000	Образование земельного участка, путем раздела земельного участка с кадастровым номером 16:16:000000:9707 с сохранением исходного земельного участка в измененных границах	Для индивидуального жилищного строительства
:ЗУ460	1000	Образование земельного участка, путем раздела земельного участка с кадастровым номером 16:16:000000:9707 с сохранением исходного земельного участка в измененных границах	Для индивидуального жилищного строительства
:ЗУ461	1000	Образование земельного участка, путем раздела земельного участка с кадастровым номером 16:16:000000:9707 с сохранением исходного земельного участка в измененных границах	Для индивидуального жилищного строительства
:ЗУ462	1000	Образование земельного участка, путем раздела земельного участка с кадастровым номером 16:16:000000:9707 с сохранением исходного земельного участка в измененных границах	Для индивидуального жилищного строительства
:ЗУ463	1000	Образование земельного участка, путем раздела земельного участка с кадастровым номером 16:16:000000:9707 с сохранением исходного земельного участка в измененных границах	Для индивидуального жилищного строительства
:ЗУ464	1000	Образование земельного участка, путем раздела земельного участка с кадастровым номером 16:16:000000:9707 с сохранением исходного земельного участка в измененных границах	Для индивидуального жилищного строительства
:ЗУ465	1000	Образование земельного участка, путем раздела земельного участка с кадастровым номером 16:16:000000:9707 с сохранением исходного земельного участка в измененных границах	Для индивидуального жилищного строительства
:ЗУ466	1000	Образование земельного участка, путем раздела земельного участка с кадастровым номером 16:16:000000:9707 с сохранением исходного земельного участка в измененных границах	Для индивидуального жилищного строительства
:ЗУ467	1000	Образование земельного участка, путем раздела земельного участка с кадастровым номером	Для индивидуального жилищного строительства

Условный номер образуемого ЗУ	Площадь образуемого земельного участка, кв.м.	Способ образования земельного участка	Вид разрешенного использования образуемого земельного участка в соответствии с проектом планировки территории
1	2	3	4
		16:16:000000:9707 с сохранением исходного земельного участка в измененных границах	
:ЗУ468	1000	Образование земельного участка, путем раздела земельного участка с кадастровым номером 16:16:000000:9707 с сохранением исходного земельного участка в измененных границах	Для индивидуального жилищного строительства
:ЗУ469	1000	Образование земельного участка, путем раздела земельного участка с кадастровым номером 16:16:000000:9707 с сохранением исходного земельного участка в измененных границах	Для индивидуального жилищного строительства
:ЗУ470	1000	Образование земельного участка, путем раздела земельного участка с кадастровым номером 16:16:000000:9707 с сохранением исходного земельного участка в измененных границах	Для индивидуального жилищного строительства
:ЗУ471	1000	Образование земельного участка, путем раздела земельного участка с кадастровым номером 16:16:000000:9707 с сохранением исходного земельного участка в измененных границах	Для индивидуального жилищного строительства
:ЗУ472	1000	Образование земельного участка, путем раздела земельного участка с кадастровым номером 16:16:000000:9707 с сохранением исходного земельного участка в измененных границах	Для индивидуального жилищного строительства
:ЗУ473	1000	Образование земельного участка, путем раздела земельного участка с кадастровым номером 16:16:000000:9707 с сохранением исходного земельного участка в измененных границах	Для индивидуального жилищного строительства
:ЗУ474	1000	Образование земельного участка, путем раздела земельного участка с кадастровым номером 16:16:000000:9707 с сохранением исходного земельного участка в измененных границах	Для индивидуального жилищного строительства
:ЗУ475	1000	Образование земельного участка, путем раздела земельного участка с кадастровым номером 16:16:000000:9707 с сохранением исходного земельного участка в измененных границах	Для индивидуального жилищного строительства

Условный номер образуемого ЗУ	Площадь образуемого земельного участка, кв.м.	Способ образования земельного участка	Вид разрешенного использования образуемого земельного участка в соответствии с проектом планировки территории
1	2	3	4
:ЗУ476	1000	Образование земельного участка, путем раздела земельного участка с кадастровым номером 16:16:000000:9707 с сохранением исходного земельного участка в измененных границах	Для индивидуального жилищного строительства
:ЗУ477	1000	Образование земельного участка, путем раздела земельного участка с кадастровым номером 16:16:000000:9707 с сохранением исходного земельного участка в измененных границах	Для индивидуального жилищного строительства
:ЗУ478	1000	Образование земельного участка, путем раздела земельного участка с кадастровым номером 16:16:000000:9707 с сохранением исходного земельного участка в измененных границах	Для индивидуального жилищного строительства
:ЗУ479	1000	Образование земельного участка, путем раздела земельного участка с кадастровым номером 16:16:000000:9707 с сохранением исходного земельного участка в измененных границах	Для индивидуального жилищного строительства
:ЗУ480	1000	Образование земельного участка, путем раздела земельного участка с кадастровым номером 16:16:000000:9707 с сохранением исходного земельного участка в измененных границах	Для индивидуального жилищного строительства
:ЗУ481	1000	Образование земельного участка, путем раздела земельного участка с кадастровым номером 16:16:000000:9707 с сохранением исходного земельного участка в измененных границах	Для индивидуального жилищного строительства
:ЗУ482	1000	Образование земельного участка, путем раздела земельного участка с кадастровым номером 16:16:000000:9707 с сохранением исходного земельного участка в измененных границах	Для индивидуального жилищного строительства
:ЗУ483	1000	Образование земельного участка, путем раздела земельного участка с кадастровым номером 16:16:000000:9707 с сохранением исходного земельного участка в измененных границах	Для индивидуального жилищного строительства
:ЗУ484	1000	Образование земельного участка, путем раздела земельного участка с кадастровым номером	Для индивидуального жилищного строительства



Условный номер образуемого ЗУ	Площадь образуемого земельного участка, кв.м.	Способ образования земельного участка	Вид разрешенного использования образуемого земельного участка в соответствии с проектом планировки территории
1	2	3	4
		16:16:000000:9707 с сохранением исходного земельного участка в измененных границах	
:ЗУ485	1000	Образование земельного участка, путем раздела земельного участка с кадастровым номером 16:16:000000:9707 с сохранением исходного земельного участка в измененных границах	Для индивидуального жилищного строительства
:ЗУ486	1000	Образование земельного участка, путем раздела земельного участка с кадастровым номером 16:16:000000:9707 с сохранением исходного земельного участка в измененных границах	Для индивидуального жилищного строительства
:ЗУ487	1000	Образование земельного участка, путем раздела земельного участка с кадастровым номером 16:16:000000:9707 с сохранением исходного земельного участка в измененных границах	Для индивидуального жилищного строительства
:ЗУ488	1000	Образование земельного участка, путем раздела земельного участка с кадастровым номером 16:16:000000:9707 с сохранением исходного земельного участка в измененных границах	Для индивидуального жилищного строительства
:ЗУ489	1000	Образование земельного участка, путем раздела земельного участка с кадастровым номером 16:16:000000:9707 с сохранением исходного земельного участка в измененных границах	Для индивидуального жилищного строительства
:ЗУ490	1000	Образование земельного участка, путем раздела земельного участка с кадастровым номером 16:16:000000:9707 с сохранением исходного земельного участка в измененных границах	Для индивидуального жилищного строительства
:ЗУ491	1000	Образование земельного участка, путем раздела земельного участка с кадастровым номером 16:16:000000:9707 с сохранением исходного земельного участка в измененных границах	Для индивидуального жилищного строительства
:ЗУ492	1000	Образование земельного участка, путем раздела земельного участка с кадастровым номером 16:16:000000:9707 с сохранением исходного земельного участка в измененных границах	Для индивидуального жилищного строительства

Условный номер образуемого ЗУ	Площадь образуемого земельного участка, кв.м.	Способ образования земельного участка	Вид разрешенного использования образуемого земельного участка в соответствии с проектом планировки территории
1	2	3	4
:ЗУ493	1000	Образование земельного участка, путем раздела земельного участка с кадастровым номером 16:16:000000:9707 с сохранением исходного земельного участка в измененных границах	Для индивидуального жилищного строительства
:ЗУ494	1000	Образование земельного участка, путем раздела земельного участка с кадастровым номером 16:16:000000:9707 с сохранением исходного земельного участка в измененных границах	Для индивидуального жилищного строительства
:ЗУ495	1000	Образование земельного участка, путем раздела земельного участка с кадастровым номером 16:16:000000:9707 с сохранением исходного земельного участка в измененных границах	Для индивидуального жилищного строительства
:ЗУ496	1000	Образование земельного участка, путем раздела земельного участка с кадастровым номером 16:16:000000:9707 с сохранением исходного земельного участка в измененных границах	Для индивидуального жилищного строительства
:ЗУ497	1000	Образование земельного участка, путем раздела земельного участка с кадастровым номером 16:16:000000:9707 с сохранением исходного земельного участка в измененных границах	Для индивидуального жилищного строительства
:ЗУ498	1000	Образование земельного участка, путем раздела земельного участка с кадастровым номером 16:16:000000:9707 с сохранением исходного земельного участка в измененных границах	Для индивидуального жилищного строительства
:ЗУ499	1000	Образование земельного участка, путем раздела земельного участка с кадастровым номером 16:16:000000:9707 с сохранением исходного земельного участка в измененных границах	Для индивидуального жилищного строительства
:ЗУ500	1000	Образование земельного участка, путем раздела земельного участка с кадастровым номером 16:16:000000:9707 с сохранением исходного земельного участка в измененных границах	Для индивидуального жилищного строительства
:ЗУ501	1000	Образование земельного участка, путем раздела земельного участка с кадастровым номером	Для индивидуального жилищного строительства

Условный номер образуемого ЗУ	Площадь образуемого земельного участка, кв.м.	Способ образования земельного участка	Вид разрешенного использования образуемого земельного участка в соответствии с проектом планировки территории
1	2	3	4
		16:16:000000:9707 с сохранением исходного земельного участка в измененных границах	
:ЗУ502	1000	Образование земельного участка, путем раздела земельного участка с кадастровым номером 16:16:000000:9707 с сохранением исходного земельного участка в измененных границах	Для индивидуального жилищного строительства
:ЗУ503	1000	Образование земельного участка, путем раздела земельного участка с кадастровым номером 16:16:000000:9707 с сохранением исходного земельного участка в измененных границах	Для индивидуального жилищного строительства
:ЗУ504	1000	Образование земельного участка, путем раздела земельного участка с кадастровым номером 16:16:000000:9707 с сохранением исходного земельного участка в измененных границах	Для индивидуального жилищного строительства
:ЗУ505	1000	Образование земельного участка, путем раздела земельного участка с кадастровым номером 16:16:000000:9707 с сохранением исходного земельного участка в измененных границах	Для индивидуального жилищного строительства
:ЗУ506	1000	Образование земельного участка, путем раздела земельного участка с кадастровым номером 16:16:000000:9707 с сохранением исходного земельного участка в измененных границах	Для индивидуального жилищного строительства
:ЗУ507	1000	Образование земельного участка, путем раздела земельного участка с кадастровым номером 16:16:000000:9707 с сохранением исходного земельного участка в измененных границах	Для индивидуального жилищного строительства
:ЗУ508	1000	Образование земельного участка, путем раздела земельного участка с кадастровым номером 16:16:000000:9707 с сохранением исходного земельного участка в измененных границах	Для индивидуального жилищного строительства
:ЗУ509	1000	Образование земельного участка, путем раздела земельного участка с кадастровым номером 16:16:000000:9707 с сохранением исходного земельного участка в измененных границах	Для индивидуального жилищного строительства

Условный номер образуемого ЗУ	Площадь образуемого земельного участка, кв.м.	Способ образования земельного участка	Вид разрешенного использования образуемого земельного участка в соответствии с проектом планировки территории
1	2	3	4
:ЗУ510	1000	Образование земельного участка, путем раздела земельного участка с кадастровым номером 16:16:000000:9707 с сохранением исходного земельного участка в измененных границах	Для индивидуального жилищного строительства
:ЗУ511	1000	Образование земельного участка, путем раздела земельного участка с кадастровым номером 16:16:000000:9707 с сохранением исходного земельного участка в измененных границах	Для индивидуального жилищного строительства
:ЗУ512	1000	Образование земельного участка, путем раздела земельного участка с кадастровым номером 16:16:000000:9707 с сохранением исходного земельного участка в измененных границах	Для индивидуального жилищного строительства
:ЗУ513	1000	Образование земельного участка, путем раздела земельного участка с кадастровым номером 16:16:000000:9707 с сохранением исходного земельного участка в измененных границах	Для индивидуального жилищного строительства
:ЗУ514	1000	Образование земельного участка, путем раздела земельного участка с кадастровым номером 16:16:000000:9707 с сохранением исходного земельного участка в измененных границах	Для индивидуального жилищного строительства
:ЗУ515	1000	Образование земельного участка, путем раздела земельного участка с кадастровым номером 16:16:000000:9707 с сохранением исходного земельного участка в измененных границах	Для индивидуального жилищного строительства
:ЗУ516	1000	Образование земельного участка, путем раздела земельного участка с кадастровым номером 16:16:000000:9707 с сохранением исходного земельного участка в измененных границах	Для индивидуального жилищного строительства
:ЗУ517	1000	Образование земельного участка, путем раздела земельного участка с кадастровым номером 16:16:000000:9707 с сохранением исходного земельного участка в измененных границах	Для индивидуального жилищного строительства
:ЗУ518	1000	Образование земельного участка, путем раздела земельного участка с кадастровым номером	Для индивидуального жилищного строительства

Условный номер образуемого ЗУ	Площадь образуемого земельного участка, кв.м.	Способ образования земельного участка	Вид разрешенного использования образуемого земельного участка в соответствии с проектом планировки территории
1	2	3	4
		16:16:000000:9707 с сохранением исходного земельного участка в измененных границах	
:ЗУ519	1000	Образование земельного участка, путем раздела земельного участка с кадастровым номером 16:16:000000:9707 с сохранением исходного земельного участка в измененных границах	Для индивидуального жилищного строительства
:ЗУ520	1000	Образование земельного участка, путем раздела земельного участка с кадастровым номером 16:16:000000:9707 с сохранением исходного земельного участка в измененных границах	Для индивидуального жилищного строительства
:ЗУ521	1000	Образование земельного участка, путем раздела земельного участка с кадастровым номером 16:16:000000:9707 с сохранением исходного земельного участка в измененных границах	Для индивидуального жилищного строительства
:ЗУ522	1000	Образование земельного участка, путем раздела земельного участка с кадастровым номером 16:16:000000:9707 с сохранением исходного земельного участка в измененных границах	Для индивидуального жилищного строительства
:ЗУ523	1000	Образование земельного участка, путем раздела земельного участка с кадастровым номером 16:16:000000:9707 с сохранением исходного земельного участка в измененных границах	Для индивидуального жилищного строительства
:ЗУ524	1000	Образование земельного участка, путем раздела земельного участка с кадастровым номером 16:16:000000:9707 с сохранением исходного земельного участка в измененных границах	Для индивидуального жилищного строительства
:ЗУ525	1000	Образование земельного участка, путем раздела земельного участка с кадастровым номером 16:16:000000:9707 с сохранением исходного земельного участка в измененных границах	Для индивидуального жилищного строительства
:ЗУ526	1000	Образование земельного участка, путем раздела земельного участка с кадастровым номером 16:16:000000:9707 с сохранением исходного земельного участка в измененных границах	Для индивидуального жилищного строительства

Условный номер образуемого ЗУ	Площадь образуемого земельного участка, кв.м.	Способ образования земельного участка	Вид разрешенного использования образуемого земельного участка в соответствии с проектом планировки территории
1	2	3	4
:ЗУ527	1000	Образование земельного участка, путем раздела земельного участка с кадастровым номером 16:16:000000:9707 с сохранением исходного земельного участка в измененных границах	Для индивидуального жилищного строительства
:ЗУ528	1000	Образование земельного участка, путем раздела земельного участка с кадастровым номером 16:16:000000:9707 с сохранением исходного земельного участка в измененных границах	Для индивидуального жилищного строительства
:ЗУ529	1000	Образование земельного участка, путем раздела земельного участка с кадастровым номером 16:16:000000:9707 с сохранением исходного земельного участка в измененных границах	Для индивидуального жилищного строительства
:ЗУ530	1000	Образование земельного участка, путем раздела земельного участка с кадастровым номером 16:16:000000:9707 с сохранением исходного земельного участка в измененных границах	Для индивидуального жилищного строительства
:ЗУ531	1000	Образование земельного участка, путем раздела земельного участка с кадастровым номером 16:16:000000:9707 с сохранением исходного земельного участка в измененных границах	Для индивидуального жилищного строительства
:ЗУ532	1000	Образование земельного участка, путем раздела земельного участка с кадастровым номером 16:16:000000:9707 с сохранением исходного земельного участка в измененных границах	Для индивидуального жилищного строительства
:ЗУ533	1000	Образование земельного участка, путем раздела земельного участка с кадастровым номером 16:16:000000:9707 с сохранением исходного земельного участка в измененных границах	Для индивидуального жилищного строительства
:ЗУ534	1000	Образование земельного участка, путем раздела земельного участка с кадастровым номером 16:16:000000:9707 с сохранением исходного земельного участка в измененных границах	Для индивидуального жилищного строительства
:ЗУ535	1000	Образование земельного участка, путем раздела земельного участка с кадастровым номером	Для индивидуального жилищного строительства

Условный номер образуемого ЗУ	Площадь образуемого земельного участка, кв.м.	Способ образования земельного участка	Вид разрешенного использования образуемого земельного участка в соответствии с проектом планировки территории
1	2	3	4
		16:16:000000:9707 с сохранением исходного земельного участка в измененных границах	
:ЗУ536	1000	Образование земельного участка, путем раздела земельного участка с кадастровым номером 16:16:000000:9707 с сохранением исходного земельного участка в измененных границах	Для индивидуального жилищного строительства
:ЗУ537	1000	Образование земельного участка, путем раздела земельного участка с кадастровым номером 16:16:000000:9707 с сохранением исходного земельного участка в измененных границах	Для индивидуального жилищного строительства
:ЗУ538	1000	Образование земельного участка, путем раздела земельного участка с кадастровым номером 16:16:000000:9707 с сохранением исходного земельного участка в измененных границах	Для индивидуального жилищного строительства
:ЗУ539	1000	Образование земельного участка, путем раздела земельного участка с кадастровым номером 16:16:000000:9707 с сохранением исходного земельного участка в измененных границах	Для индивидуального жилищного строительства
:ЗУ540	1000	Образование земельного участка, путем раздела земельного участка с кадастровым номером 16:16:000000:9707 с сохранением исходного земельного участка в измененных границах	Для индивидуального жилищного строительства
:ЗУ541	1000	Образование земельного участка, путем раздела земельного участка с кадастровым номером 16:16:000000:9707 с сохранением исходного земельного участка в измененных границах	Для индивидуального жилищного строительства
:ЗУ542	1000	Образование земельного участка, путем раздела земельного участка с кадастровым номером 16:16:000000:9707 с сохранением исходного земельного участка в измененных границах	Для индивидуального жилищного строительства
:ЗУ543	1000	Образование земельного участка, путем раздела земельного участка с кадастровым номером 16:16:000000:9707 с сохранением исходного земельного участка в измененных границах	Для индивидуального жилищного строительства

Условный номер образуемого ЗУ	Площадь образуемого земельного участка, кв.м.	Способ образования земельного участка	Вид разрешенного использования образуемого земельного участка в соответствии с проектом планировки территории
1	2	3	4
:ЗУ544	1000	Образование земельного участка, путем раздела земельного участка с кадастровым номером 16:16:000000:9707 с сохранением исходного земельного участка в измененных границах	Для индивидуального жилищного строительства
:ЗУ545	1000	Образование земельного участка, путем раздела земельного участка с кадастровым номером 16:16:000000:9707 с сохранением исходного земельного участка в измененных границах	Для индивидуального жилищного строительства
:ЗУ546	1000	Образование земельного участка, путем раздела земельного участка с кадастровым номером 16:16:000000:9707 с сохранением исходного земельного участка в измененных границах	Для индивидуального жилищного строительства
:ЗУ547	1000	Образование земельного участка, путем раздела земельного участка с кадастровым номером 16:16:000000:9707 с сохранением исходного земельного участка в измененных границах	Для индивидуального жилищного строительства
:ЗУ548	1000	Образование земельного участка, путем раздела земельного участка с кадастровым номером 16:16:000000:9707 с сохранением исходного земельного участка в измененных границах	Для индивидуального жилищного строительства
:ЗУ549	1000	Образование земельного участка, путем раздела земельного участка с кадастровым номером 16:16:000000:9707 с сохранением исходного земельного участка в измененных границах	Для индивидуального жилищного строительства
:ЗУ550	1000	Образование земельного участка, путем раздела земельного участка с кадастровым номером 16:16:000000:9707 с сохранением исходного земельного участка в измененных границах	Для индивидуального жилищного строительства
:ЗУ551	1000	Образование земельного участка, путем раздела земельного участка с кадастровым номером 16:16:000000:9707 с сохранением исходного земельного участка в измененных границах	Для индивидуального жилищного строительства
:ЗУ552	1000	Образование земельного участка, путем раздела земельного участка с кадастровым номером	Для индивидуального жилищного строительства



Условный номер образуемого ЗУ	Площадь образуемого земельного участка, кв.м.	Способ образования земельного участка	Вид разрешенного использования образуемого земельного участка в соответствии с проектом планировки территории
1	2	3	4
		16:16:000000:9707 с сохранением исходного земельного участка в измененных границах	
:ЗУ553	1000	Образование земельного участка, путем раздела земельного участка с кадастровым номером 16:16:000000:9707 с сохранением исходного земельного участка в измененных границах	Для индивидуального жилищного строительства
:ЗУ554	1000	Образование земельного участка, путем раздела земельного участка с кадастровым номером 16:16:000000:9707 с сохранением исходного земельного участка в измененных границах	Для индивидуального жилищного строительства
:ЗУ555	1000	Образование земельного участка, путем раздела земельного участка с кадастровым номером 16:16:000000:9707 с сохранением исходного земельного участка в измененных границах	Для индивидуального жилищного строительства
:ЗУ556	1000	Образование земельного участка, путем раздела земельного участка с кадастровым номером 16:16:000000:9707 с сохранением исходного земельного участка в измененных границах	Для индивидуального жилищного строительства
:ЗУ557	1000	Образование земельного участка, путем раздела земельного участка с кадастровым номером 16:16:000000:9707 с сохранением исходного земельного участка в измененных границах	Для индивидуального жилищного строительства
:ЗУ558	1000	Образование земельного участка, путем раздела земельного участка с кадастровым номером 16:16:000000:9707 с сохранением исходного земельного участка в измененных границах	Для индивидуального жилищного строительства
:ЗУ559	1000	Образование земельного участка, путем раздела земельного участка с кадастровым номером 16:16:000000:9707 с сохранением исходного земельного участка в измененных границах	Для индивидуального жилищного строительства
:ЗУ560	1000	Образование земельного участка, путем раздела земельного участка с кадастровым номером 16:16:000000:9707 с сохранением исходного земельного участка в измененных границах	Для индивидуального жилищного строительства

Условный номер образуемого ЗУ	Площадь образуемого земельного участка, кв.м.	Способ образования земельного участка	Вид разрешенного использования образуемого земельного участка в соответствии с проектом планировки территории
1	2	3	4
:ЗУ561	1000	Образование земельного участка, путем раздела земельного участка с кадастровым номером 16:16:000000:9707 с сохранением исходного земельного участка в измененных границах	Для индивидуального жилищного строительства
:ЗУ562	1000	Образование земельного участка, путем раздела земельного участка с кадастровым номером 16:16:000000:9707 с сохранением исходного земельного участка в измененных границах	Для индивидуального жилищного строительства
:ЗУ563	1000	Образование земельного участка, путем раздела земельного участка с кадастровым номером 16:16:000000:9707 с сохранением исходного земельного участка в измененных границах	Для индивидуального жилищного строительства
:ЗУ564	1000	Образование земельного участка, путем раздела земельного участка с кадастровым номером 16:16:000000:9707 с сохранением исходного земельного участка в измененных границах	Для индивидуального жилищного строительства
:ЗУ565	1000	Образование земельного участка, путем раздела земельного участка с кадастровым номером 16:16:000000:9707 с сохранением исходного земельного участка в измененных границах	Для индивидуального жилищного строительства
:ЗУ566	1000	Образование земельного участка, путем раздела земельного участка с кадастровым номером 16:16:000000:9707 с сохранением исходного земельного участка в измененных границах	Для индивидуального жилищного строительства
:ЗУ567	1000	Образование земельного участка, путем раздела земельного участка с кадастровым номером 16:16:000000:9707 с сохранением исходного земельного участка в измененных границах	Для индивидуального жилищного строительства
:ЗУ568	1000	Образование земельного участка, путем раздела земельного участка с кадастровым номером 16:16:000000:9707 с сохранением исходного земельного участка в измененных границах	Для индивидуального жилищного строительства
:ЗУ569	1000	Образование земельного участка, путем раздела земельного участка с кадастровым номером	Для индивидуального жилищного строительства

Условный номер образуемого ЗУ	Площадь образуемого земельного участка, кв.м.	Способ образования земельного участка	Вид разрешенного использования образуемого земельного участка в соответствии с проектом планировки территории
1	2	3	4
		16:16:000000:9707 с сохранением исходного земельного участка в измененных границах	
:ЗУ570	1000	Образование земельного участка, путем раздела земельного участка с кадастровым номером 16:16:000000:9707 с сохранением исходного земельного участка в измененных границах	Для индивидуального жилищного строительства
:ЗУ571	1000	Образование земельного участка, путем раздела земельного участка с кадастровым номером 16:16:000000:9707 с сохранением исходного земельного участка в измененных границах	Для индивидуального жилищного строительства
:ЗУ572	1000	Образование земельного участка, путем раздела земельного участка с кадастровым номером 16:16:000000:9707 с сохранением исходного земельного участка в измененных границах	Для индивидуального жилищного строительства
:ЗУ573	1000	Образование земельного участка, путем раздела земельного участка с кадастровым номером 16:16:000000:9707 с сохранением исходного земельного участка в измененных границах	Для индивидуального жилищного строительства
:ЗУ574	1000	Образование земельного участка, путем раздела земельного участка с кадастровым номером 16:16:000000:9707 с сохранением исходного земельного участка в измененных границах	Для индивидуального жилищного строительства
:ЗУ575	1000	Образование земельного участка, путем раздела земельного участка с кадастровым номером 16:16:000000:9707 с сохранением исходного земельного участка в измененных границах	Для индивидуального жилищного строительства
:ЗУ576	1000	Образование земельного участка, путем раздела земельного участка с кадастровым номером 16:16:000000:9707 с сохранением исходного земельного участка в измененных границах	Для индивидуального жилищного строительства
:ЗУ577	1000	Образование земельного участка, путем раздела земельного участка с кадастровым номером 16:16:000000:9707 с сохранением исходного земельного участка в измененных границах	Для индивидуального жилищного строительства

Условный номер образуемого ЗУ	Площадь образуемого земельного участка, кв.м.	Способ образования земельного участка	Вид разрешенного использования образуемого земельного участка в соответствии с проектом планировки территории
1	2	3	4
:ЗУ578	1000	Образование земельного участка, путем раздела земельного участка с кадастровым номером 16:16:000000:9707 с сохранением исходного земельного участка в измененных границах	Для индивидуального жилищного строительства
:ЗУ579	1000	Образование земельного участка, путем раздела земельного участка с кадастровым номером 16:16:000000:9707 с сохранением исходного земельного участка в измененных границах	Для индивидуального жилищного строительства
:ЗУ580	1000	Образование земельного участка, путем раздела земельного участка с кадастровым номером 16:16:000000:9707 с сохранением исходного земельного участка в измененных границах	Для индивидуального жилищного строительства
:ЗУ581	1000	Образование земельного участка, путем раздела земельного участка с кадастровым номером 16:16:000000:9707 с сохранением исходного земельного участка в измененных границах	Для индивидуального жилищного строительства
:ЗУ582	1000	Образование земельного участка, путем раздела земельного участка с кадастровым номером 16:16:000000:9707 с сохранением исходного земельного участка в измененных границах	Для индивидуального жилищного строительства
:ЗУ583	1000	Образование земельного участка, путем раздела земельного участка с кадастровым номером 16:16:000000:9707 с сохранением исходного земельного участка в измененных границах	Для индивидуального жилищного строительства
:ЗУ584	1000	Образование земельного участка, путем раздела земельного участка с кадастровым номером 16:16:000000:9707 с сохранением исходного земельного участка в измененных границах	Для индивидуального жилищного строительства
:ЗУ585	1000	Образование земельного участка, путем раздела земельного участка с кадастровым номером 16:16:000000:9707 с сохранением исходного земельного участка в измененных границах	Для индивидуального жилищного строительства
:ЗУ586	1000	Образование земельного участка, путем раздела земельного участка с кадастровым номером	Для индивидуального жилищного строительства

Условный номер образуемого ЗУ	Площадь образуемого земельного участка, кв.м.	Способ образования земельного участка	Вид разрешенного использования образуемого земельного участка в соответствии с проектом планировки территории
1	2	3	4
		16:16:000000:9707 с сохранением исходного земельного участка в измененных границах	
:ЗУ587	1000	Образование земельного участка, путем раздела земельного участка с кадастровым номером 16:16:000000:9707 с сохранением исходного земельного участка в измененных границах	Для индивидуального жилищного строительства
:ЗУ588	1000	Образование земельного участка, путем раздела земельного участка с кадастровым номером 16:16:000000:9707 с сохранением исходного земельного участка в измененных границах	Для индивидуального жилищного строительства
:ЗУ589	1000	Образование земельного участка, путем раздела земельного участка с кадастровым номером 16:16:000000:9707 с сохранением исходного земельного участка в измененных границах	Для индивидуального жилищного строительства
:ЗУ590	1000	Образование земельного участка, путем раздела земельного участка с кадастровым номером 16:16:000000:9707 с сохранением исходного земельного участка в измененных границах	Для индивидуального жилищного строительства
:ЗУ591	1000	Образование земельного участка, путем раздела земельного участка с кадастровым номером 16:16:000000:9707 с сохранением исходного земельного участка в измененных границах	Для индивидуального жилищного строительства
:ЗУ592	1000	Образование земельного участка, путем раздела земельного участка с кадастровым номером 16:16:000000:9707 с сохранением исходного земельного участка в измененных границах	Для индивидуального жилищного строительства
:ЗУ593	1000	Образование земельного участка, путем раздела земельного участка с кадастровым номером 16:16:000000:9707 с сохранением исходного земельного участка в измененных границах	Для индивидуального жилищного строительства
:ЗУ594	1000	Образование земельного участка, путем раздела земельного участка с кадастровым номером 16:16:000000:9707 с сохранением исходного земельного участка в измененных границах	Для индивидуального жилищного строительства

Условный номер образуемого ЗУ	Площадь образуемого земельного участка, кв.м.	Способ образования земельного участка	Вид разрешенного использования образуемого земельного участка в соответствии с проектом планировки территории
1	2	3	4
:ЗУ595	1000	Образование земельного участка, путем раздела земельного участка с кадастровым номером 16:16:000000:9707 с сохранением исходного земельного участка в измененных границах	Для индивидуального жилищного строительства
:ЗУ596	1000	Образование земельного участка, путем раздела земельного участка с кадастровым номером 16:16:000000:9707 с сохранением исходного земельного участка в измененных границах	Для индивидуального жилищного строительства
:ЗУ597	1000	Образование земельного участка, путем раздела земельного участка с кадастровым номером 16:16:000000:9707 с сохранением исходного земельного участка в измененных границах	Для индивидуального жилищного строительства
:ЗУ598	1000	Образование земельного участка, путем раздела земельного участка с кадастровым номером 16:16:000000:9707 с сохранением исходного земельного участка в измененных границах	Для индивидуального жилищного строительства
:ЗУ599	1000	Образование земельного участка, путем раздела земельного участка с кадастровым номером 16:16:000000:9707 с сохранением исходного земельного участка в измененных границах	Для индивидуального жилищного строительства
:ЗУ600	1000	Образование земельного участка, путем раздела земельного участка с кадастровым номером 16:16:000000:9707 с сохранением исходного земельного участка в измененных границах	Для индивидуального жилищного строительства
:ЗУ601	1000	Образование земельного участка, путем раздела земельного участка с кадастровым номером 16:16:000000:9707 с сохранением исходного земельного участка в измененных границах	Для индивидуального жилищного строительства
:ЗУ602	1000	Образование земельного участка, путем раздела земельного участка с кадастровым номером 16:16:000000:9707 с сохранением исходного земельного участка в измененных границах	Для индивидуального жилищного строительства
:ЗУ603	1000	Образование земельного участка, путем раздела земельного участка с кадастровым номером	Для индивидуального жилищного строительства

Условный номер образуемого ЗУ	Площадь образуемого земельного участка, кв.м.	Способ образования земельного участка	Вид разрешенного использования образуемого земельного участка в соответствии с проектом планировки территории
1	2	3	4
		16:16:000000:9707 с сохранением исходного земельного участка в измененных границах	
:ЗУ604	1000	Образование земельного участка, путем раздела земельного участка с кадастровым номером 16:16:000000:9707 с сохранением исходного земельного участка в измененных границах	Для индивидуального жилищного строительства
:ЗУ605	1000	Образование земельного участка, путем раздела земельного участка с кадастровым номером 16:16:000000:9707 с сохранением исходного земельного участка в измененных границах	Для индивидуального жилищного строительства
:ЗУ606	1000	Образование земельного участка, путем раздела земельного участка с кадастровым номером 16:16:000000:9707 с сохранением исходного земельного участка в измененных границах	Для индивидуального жилищного строительства
:ЗУ607	1000	Образование земельного участка, путем раздела земельного участка с кадастровым номером 16:16:000000:9707 с сохранением исходного земельного участка в измененных границах	Для индивидуального жилищного строительства
:ЗУ608	1000	Образование земельного участка, путем раздела земельного участка с кадастровым номером 16:16:000000:9707 с сохранением исходного земельного участка в измененных границах	Для индивидуального жилищного строительства
:ЗУ609	1000	Образование земельного участка, путем раздела земельного участка с кадастровым номером 16:16:000000:9707 с сохранением исходного земельного участка в измененных границах	Для индивидуального жилищного строительства
:ЗУ610	1000	Образование земельного участка, путем раздела земельного участка с кадастровым номером 16:16:000000:9707 с сохранением исходного земельного участка в измененных границах	Для индивидуального жилищного строительства
:ЗУ611	1000	Образование земельного участка, путем раздела земельного участка с кадастровым номером 16:16:000000:9707 с сохранением исходного земельного участка в измененных границах	Для индивидуального жилищного строительства

Условный номер образуемого ЗУ	Площадь образуемого земельного участка, кв.м.	Способ образования земельного участка	Вид разрешенного использования образуемого земельного участка в соответствии с проектом планировки территории
1	2	3	4
:ЗУ612	1000	Образование земельного участка, путем раздела земельного участка с кадастровым номером 16:16:000000:9707 с сохранением исходного земельного участка в измененных границах	Для индивидуального жилищного строительства
:ЗУ613	1000	Образование земельного участка, путем раздела земельного участка с кадастровым номером 16:16:000000:9707 с сохранением исходного земельного участка в измененных границах	Для индивидуального жилищного строительства
:ЗУ614	1000	Образование земельного участка, путем раздела земельного участка с кадастровым номером 16:16:000000:9707 с сохранением исходного земельного участка в измененных границах	Для индивидуального жилищного строительства
:ЗУ615	1000	Образование земельного участка, путем раздела земельного участка с кадастровым номером 16:16:000000:9707 с сохранением исходного земельного участка в измененных границах	Для индивидуального жилищного строительства
:ЗУ616	1000	Образование земельного участка, путем раздела земельного участка с кадастровым номером 16:16:000000:9707 с сохранением исходного земельного участка в измененных границах	Для индивидуального жилищного строительства
:ЗУ617	1000	Образование земельного участка, путем раздела земельного участка с кадастровым номером 16:16:000000:9707 с сохранением исходного земельного участка в измененных границах	Для индивидуального жилищного строительства
:ЗУ618	1000	Образование земельного участка, путем раздела земельного участка с кадастровым номером 16:16:000000:9707 с сохранением исходного земельного участка в измененных границах	Для индивидуального жилищного строительства
:ЗУ619	1000	Образование земельного участка, путем раздела земельного участка с кадастровым номером 16:16:000000:9707 с сохранением исходного земельного участка в измененных границах	Для индивидуального жилищного строительства
:ЗУ620	1000	Образование земельного участка, путем раздела земельного участка с кадастровым номером	Для индивидуального жилищного строительства



Условный номер образуемого ЗУ	Площадь образуемого земельного участка, кв.м.	Способ образования земельного участка	Вид разрешенного использования образуемого земельного участка в соответствии с проектом планировки территории
1	2	3	4
		16:16:000000:9707 с сохранением исходного земельного участка в измененных границах	
:ЗУ621	1000	Образование земельного участка, путем раздела земельного участка с кадастровым номером 16:16:000000:9707 с сохранением исходного земельного участка в измененных границах	Для индивидуального жилищного строительства
:ЗУ622	1000	Образование земельного участка, путем раздела земельного участка с кадастровым номером 16:16:000000:9707 с сохранением исходного земельного участка в измененных границах	Для индивидуального жилищного строительства
:ЗУ623	1000	Образование земельного участка, путем раздела земельного участка с кадастровым номером 16:16:000000:9707 с сохранением исходного земельного участка в измененных границах	Для индивидуального жилищного строительства
:ЗУ624	1000	Образование земельного участка, путем раздела земельного участка с кадастровым номером 16:16:000000:9707 с сохранением исходного земельного участка в измененных границах	Для индивидуального жилищного строительства
:ЗУ625	1000	Образование земельного участка, путем раздела земельного участка с кадастровым номером 16:16:000000:9707 с сохранением исходного земельного участка в измененных границах	Для индивидуального жилищного строительства
:ЗУ626	1000	Образование земельного участка, путем раздела земельного участка с кадастровым номером 16:16:000000:9707 с сохранением исходного земельного участка в измененных границах	Для индивидуального жилищного строительства
:ЗУ627	1000	Образование земельного участка, путем раздела земельного участка с кадастровым номером 16:16:000000:9707 с сохранением исходного земельного участка в измененных границах	Для индивидуального жилищного строительства
:ЗУ628	1000	Образование земельного участка, путем раздела земельного участка с кадастровым номером 16:16:000000:9707 с сохранением исходного земельного участка в измененных границах	Для индивидуального жилищного строительства

Условный номер образуемого ЗУ	Площадь образуемого земельного участка, кв.м.	Способ образования земельного участка	Вид разрешенного использования образуемого земельного участка в соответствии с проектом планировки территории
1	2	3	4
:ЗУ629	1000	Образование земельного участка, путем раздела земельного участка с кадастровым номером 16:16:000000:9707 с сохранением исходного земельного участка в измененных границах	Для индивидуального жилищного строительства
:ЗУ630	1000	Образование земельного участка, путем раздела земельного участка с кадастровым номером 16:16:000000:9707 с сохранением исходного земельного участка в измененных границах	Для индивидуального жилищного строительства
:ЗУ631	1000	Образование земельного участка, путем раздела земельного участка с кадастровым номером 16:16:000000:9707 с сохранением исходного земельного участка в измененных границах	Для индивидуального жилищного строительства
:ЗУ632	1000	Образование земельного участка, путем раздела земельного участка с кадастровым номером 16:16:000000:9707 с сохранением исходного земельного участка в измененных границах	Для индивидуального жилищного строительства
:ЗУ633	1000	Образование земельного участка, путем раздела земельного участка с кадастровым номером 16:16:000000:9707 с сохранением исходного земельного участка в измененных границах	Для индивидуального жилищного строительства
:ЗУ634	1000	Образование земельного участка, путем раздела земельного участка с кадастровым номером 16:16:000000:9707 с сохранением исходного земельного участка в измененных границах	Для индивидуального жилищного строительства
:ЗУ635	1000	Образование земельного участка, путем раздела земельного участка с кадастровым номером 16:16:000000:9707 с сохранением исходного земельного участка в измененных границах	Для индивидуального жилищного строительства
:ЗУ636	1000	Образование земельного участка, путем раздела земельного участка с кадастровым номером 16:16:000000:9707 с сохранением исходного земельного участка в измененных границах	Для индивидуального жилищного строительства
:ЗУ637	1000	Образование земельного участка, путем раздела земельного участка с кадастровым номером	Для индивидуального жилищного строительства

Условный номер образуемого ЗУ	Площадь образуемого земельного участка, кв.м.	Способ образования земельного участка	Вид разрешенного использования образуемого земельного участка в соответствии с проектом планировки территории
1	2	3	4
		16:16:000000:9707 с сохранением исходного земельного участка в измененных границах	
:ЗУ638	1000	Образование земельного участка, путем раздела земельного участка с кадастровым номером 16:16:000000:9707 с сохранением исходного земельного участка в измененных границах	Для индивидуального жилищного строительства
:ЗУ639	1000	Образование земельного участка, путем раздела земельного участка с кадастровым номером 16:16:000000:9707 с сохранением исходного земельного участка в измененных границах	Для индивидуального жилищного строительства
:ЗУ640	1000	Образование земельного участка, путем раздела земельного участка с кадастровым номером 16:16:000000:9707 с сохранением исходного земельного участка в измененных границах	Для индивидуального жилищного строительства
:ЗУ641	1000	Образование земельного участка, путем раздела земельного участка с кадастровым номером 16:16:000000:9707 с сохранением исходного земельного участка в измененных границах	Для индивидуального жилищного строительства
:ЗУ642	1000	Образование земельного участка, путем раздела земельного участка с кадастровым номером 16:16:000000:9707 с сохранением исходного земельного участка в измененных границах	Для индивидуального жилищного строительства
:ЗУ643	1000	Образование земельного участка, путем раздела земельного участка с кадастровым номером 16:16:000000:9707 с сохранением исходного земельного участка в измененных границах	Для индивидуального жилищного строительства
:ЗУ644	1000	Образование земельного участка, путем раздела земельного участка с кадастровым номером 16:16:000000:9707 с сохранением исходного земельного участка в измененных границах	Для индивидуального жилищного строительства
:ЗУ645	1000	Образование земельного участка, путем раздела земельного участка с кадастровым номером 16:16:000000:9707 с сохранением исходного земельного участка в измененных границах	Для индивидуального жилищного строительства

Условный номер образуемого ЗУ	Площадь образуемого земельного участка, кв.м.	Способ образования земельного участка	Вид разрешенного использования образуемого земельного участка в соответствии с проектом планировки территории
1	2	3	4
:ЗУ646	1000	Образование земельного участка, путем раздела земельного участка с кадастровым номером 16:16:000000:9707 с сохранением исходного земельного участка в измененных границах	Для индивидуального жилищного строительства
:ЗУ647	1000	Образование земельного участка, путем раздела земельного участка с кадастровым номером 16:16:000000:9707 с сохранением исходного земельного участка в измененных границах	Для индивидуального жилищного строительства
:ЗУ648	1000	Образование земельного участка, путем раздела земельного участка с кадастровым номером 16:16:000000:9707 с сохранением исходного земельного участка в измененных границах	Для индивидуального жилищного строительства
:ЗУ649	1000	Образование земельного участка, путем раздела земельного участка с кадастровым номером 16:16:000000:9707 с сохранением исходного земельного участка в измененных границах	Для индивидуального жилищного строительства
:ЗУ650	1000	Образование земельного участка, путем раздела земельного участка с кадастровым номером 16:16:000000:9707 с сохранением исходного земельного участка в измененных границах	Для индивидуального жилищного строительства
:ЗУ651	1000	Образование земельного участка, путем раздела земельного участка с кадастровым номером 16:16:000000:9707 с сохранением исходного земельного участка в измененных границах	Для индивидуального жилищного строительства
:ЗУ652	1000	Образование земельного участка, путем раздела земельного участка с кадастровым номером 16:16:000000:9707 с сохранением исходного земельного участка в измененных границах	Для индивидуального жилищного строительства
:ЗУ653	1000	Образование земельного участка, путем раздела земельного участка с кадастровым номером 16:16:000000:9707 с сохранением исходного земельного участка в измененных границах	Для индивидуального жилищного строительства
:ЗУ654	1000	Образование земельного участка, путем раздела земельного участка с кадастровым номером	Для индивидуального жилищного строительства

Условный номер образуемого ЗУ	Площадь образуемого земельного участка, кв.м.	Способ образования земельного участка	Вид разрешенного использования образуемого земельного участка в соответствии с проектом планировки территории
1	2	3	4
		16:16:000000:9707 с сохранением исходного земельного участка в измененных границах	
:ЗУ655	1000	Образование земельного участка, путем раздела земельного участка с кадастровым номером 16:16:000000:9707 с сохранением исходного земельного участка в измененных границах	Для индивидуального жилищного строительства
:ЗУ656	1000	Образование земельного участка, путем раздела земельного участка с кадастровым номером 16:16:000000:9707 с сохранением исходного земельного участка в измененных границах	Для индивидуального жилищного строительства
:ЗУ657	1000	Образование земельного участка, путем раздела земельного участка с кадастровым номером 16:16:000000:9707 с сохранением исходного земельного участка в измененных границах	Для индивидуального жилищного строительства
:ЗУ658	1000	Образование земельного участка, путем раздела земельного участка с кадастровым номером 16:16:000000:9707 с сохранением исходного земельного участка в измененных границах	Для индивидуального жилищного строительства
:ЗУ659	1000	Образование земельного участка, путем раздела земельного участка с кадастровым номером 16:16:000000:9707 с сохранением исходного земельного участка в измененных границах	Для индивидуального жилищного строительства
:ЗУ660	1000	Образование земельного участка, путем раздела земельного участка с кадастровым номером 16:16:000000:9707 с сохранением исходного земельного участка в измененных границах	Для индивидуального жилищного строительства
:ЗУ661	1000	Образование земельного участка, путем раздела земельного участка с кадастровым номером 16:16:000000:9707 с сохранением исходного земельного участка в измененных границах	Для индивидуального жилищного строительства
:ЗУ662	1000	Образование земельного участка, путем раздела земельного участка с кадастровым номером 16:16:000000:9707 с сохранением исходного земельного участка в измененных границах	Для индивидуального жилищного строительства

Условный номер образуемого ЗУ	Площадь образуемого земельного участка, кв.м.	Способ образования земельного участка	Вид разрешенного использования образуемого земельного участка в соответствии с проектом планировки территории
1	2	3	4
:ЗУ663	1000	Образование земельного участка, путем раздела земельного участка с кадастровым номером 16:16:000000:9707 с сохранением исходного земельного участка в измененных границах	Для индивидуального жилищного строительства
:ЗУ664	1000	Образование земельного участка, путем раздела земельного участка с кадастровым номером 16:16:000000:9707 с сохранением исходного земельного участка в измененных границах	Для индивидуального жилищного строительства
:ЗУ665	1000	Образование земельного участка, путем раздела земельного участка с кадастровым номером 16:16:000000:9707 с сохранением исходного земельного участка в измененных границах	Для индивидуального жилищного строительства
:ЗУ666	1000	Образование земельного участка, путем раздела земельного участка с кадастровым номером 16:16:000000:9707 с сохранением исходного земельного участка в измененных границах	Для индивидуального жилищного строительства
:ЗУ667	1000	Образование земельного участка, путем раздела земельного участка с кадастровым номером 16:16:000000:9707 с сохранением исходного земельного участка в измененных границах	Для индивидуального жилищного строительства
:ЗУ668	1000	Образование земельного участка, путем раздела земельного участка с кадастровым номером 16:16:000000:9707 с сохранением исходного земельного участка в измененных границах	Для индивидуального жилищного строительства
:ЗУ669	1000	Образование земельного участка, путем раздела земельного участка с кадастровым номером 16:16:000000:9707 с сохранением исходного земельного участка в измененных границах	Для индивидуального жилищного строительства
:ЗУ670	1000	Образование земельного участка, путем раздела земельного участка с кадастровым номером 16:16:000000:9707 с сохранением исходного земельного участка в измененных границах	Для индивидуального жилищного строительства
:ЗУ671	1000	Образование земельного участка, путем раздела земельного участка с кадастровым номером	Для индивидуального жилищного строительства

Условный номер образуемого ЗУ	Площадь образуемого земельного участка, кв.м.	Способ образования земельного участка	Вид разрешенного использования образуемого земельного участка в соответствии с проектом планировки территории
1	2	3	4
		16:16:000000:9707 с сохранением исходного земельного участка в измененных границах	
:ЗУ672	1000	Образование земельного участка, путем раздела земельного участка с кадастровым номером 16:16:000000:9707 с сохранением исходного земельного участка в измененных границах	Для индивидуального жилищного строительства
:ЗУ673	1000	Образование земельного участка, путем раздела земельного участка с кадастровым номером 16:16:000000:9707 с сохранением исходного земельного участка в измененных границах	Для индивидуального жилищного строительства
:ЗУ674	1000	Образование земельного участка, путем раздела земельного участка с кадастровым номером 16:16:000000:9707 с сохранением исходного земельного участка в измененных границах	Для индивидуального жилищного строительства
:ЗУ675	1000	Образование земельного участка, путем раздела земельного участка с кадастровым номером 16:16:000000:9707 с сохранением исходного земельного участка в измененных границах	Для индивидуального жилищного строительства
:ЗУ676	1000	Образование земельного участка, путем раздела земельного участка с кадастровым номером 16:16:000000:9707 с сохранением исходного земельного участка в измененных границах	Для индивидуального жилищного строительства
:ЗУ677	1000	Образование земельного участка, путем раздела земельного участка с кадастровым номером 16:16:000000:9707 с сохранением исходного земельного участка в измененных границах	Для индивидуального жилищного строительства
:ЗУ678	1000	Образование земельного участка, путем раздела земельного участка с кадастровым номером 16:16:000000:9707 с сохранением исходного земельного участка в измененных границах	Для индивидуального жилищного строительства
:ЗУ679	1000	Образование земельного участка, путем раздела земельного участка с кадастровым номером 16:16:000000:9707 с сохранением исходного земельного участка в измененных границах	Для индивидуального жилищного строительства

Условный номер образуемого ЗУ	Площадь образуемого земельного участка, кв.м.	Способ образования земельного участка	Вид разрешенного использования образуемого земельного участка в соответствии с проектом планировки территории
1	2	3	4
:ЗУ680	1000	Образование земельного участка, путем раздела земельного участка с кадастровым номером 16:16:000000:9707 с сохранением исходного земельного участка в измененных границах	Для индивидуального жилищного строительства
:ЗУ681	1000	Образование земельного участка, путем раздела земельного участка с кадастровым номером 16:16:000000:9707 с сохранением исходного земельного участка в измененных границах	Для индивидуального жилищного строительства
:ЗУ682	1000	Образование земельного участка, путем раздела земельного участка с кадастровым номером 16:16:000000:9707 с сохранением исходного земельного участка в измененных границах	Для индивидуального жилищного строительства
:ЗУ683	1000	Образование земельного участка, путем раздела земельного участка с кадастровым номером 16:16:000000:9707 с сохранением исходного земельного участка в измененных границах	Для индивидуального жилищного строительства
:ЗУ684	1000	Образование земельного участка, путем раздела земельного участка с кадастровым номером 16:16:000000:9707 с сохранением исходного земельного участка в измененных границах	Для индивидуального жилищного строительства
:ЗУ685	1000	Образование земельного участка, путем раздела земельного участка с кадастровым номером 16:16:000000:9707 с сохранением исходного земельного участка в измененных границах	Для индивидуального жилищного строительства
:ЗУ686	1000	Образование земельного участка, путем раздела земельного участка с кадастровым номером 16:16:000000:9707 с сохранением исходного земельного участка в измененных границах	Для индивидуального жилищного строительства
:ЗУ687	1000	Образование земельного участка, путем раздела земельного участка с кадастровым номером 16:16:000000:9707 с сохранением исходного земельного участка в измененных границах	Для индивидуального жилищного строительства
:ЗУ688	1000	Образование земельного участка, путем раздела земельного участка с кадастровым номером	Для индивидуального жилищного строительства



Условный номер образуемого ЗУ	Площадь образуемого земельного участка, кв.м.	Способ образования земельного участка	Вид разрешенного использования образуемого земельного участка в соответствии с проектом планировки территории
1	2	3	4
		16:16:000000:9707 с сохранением исходного земельного участка в измененных границах	
:ЗУ689	1000	Образование земельного участка, путем раздела земельного участка с кадастровым номером 16:16:000000:9707 с сохранением исходного земельного участка в измененных границах	Для индивидуального жилищного строительства
:ЗУ690	1000	Образование земельного участка, путем раздела земельного участка с кадастровым номером 16:16:000000:9707 с сохранением исходного земельного участка в измененных границах	Для индивидуального жилищного строительства
:ЗУ691	1000	Образование земельного участка, путем раздела земельного участка с кадастровым номером 16:16:000000:9707 с сохранением исходного земельного участка в измененных границах	Для индивидуального жилищного строительства
:ЗУ692	1000	Образование земельного участка, путем раздела земельного участка с кадастровым номером 16:16:000000:9707 с сохранением исходного земельного участка в измененных границах	Для индивидуального жилищного строительства
:ЗУ693	1000	Образование земельного участка, путем раздела земельного участка с кадастровым номером 16:16:000000:9707 с сохранением исходного земельного участка в измененных границах	Для индивидуального жилищного строительства
:ЗУ694	1000	Образование земельного участка, путем раздела земельного участка с кадастровым номером 16:16:000000:9707 с сохранением исходного земельного участка в измененных границах	Для индивидуального жилищного строительства
:ЗУ695	1000	Образование земельного участка, путем раздела земельного участка с кадастровым номером 16:16:000000:9707 с сохранением исходного земельного участка в измененных границах	Для индивидуального жилищного строительства
:ЗУ696	1000	Образование земельного участка, путем раздела земельного участка с кадастровым номером 16:16:000000:9707 с сохранением исходного земельного участка в измененных границах	Для индивидуального жилищного строительства

Условный номер образуемого ЗУ	Площадь образуемого земельного участка, кв.м.	Способ образования земельного участка	Вид разрешенного использования образуемого земельного участка в соответствии с проектом планировки территории
1	2	3	4
:ЗУ697	1000	Образование земельного участка, путем раздела земельного участка с кадастровым номером 16:16:000000:9707 с сохранением исходного земельного участка в измененных границах	Для индивидуального жилищного строительства
:ЗУ698	1000	Образование земельного участка, путем раздела земельного участка с кадастровым номером 16:16:000000:9707 с сохранением исходного земельного участка в измененных границах	Для индивидуального жилищного строительства
:ЗУ699	1000	Образование земельного участка, путем раздела земельного участка с кадастровым номером 16:16:000000:9707 с сохранением исходного земельного участка в измененных границах	Для индивидуального жилищного строительства
:ЗУ700	1000	Образование земельного участка, путем раздела земельного участка с кадастровым номером 16:16:000000:9707 с сохранением исходного земельного участка в измененных границах	Для индивидуального жилищного строительства
:ЗУ701	1000	Образование земельного участка, путем раздела земельного участка с кадастровым номером 16:16:000000:9707 с сохранением исходного земельного участка в измененных границах	Для индивидуального жилищного строительства
:ЗУ702	1000	Образование земельного участка, путем раздела земельного участка с кадастровым номером 16:16:000000:9707 с сохранением исходного земельного участка в измененных границах	Для индивидуального жилищного строительства
:ЗУ703	1000	Образование земельного участка, путем раздела земельного участка с кадастровым номером 16:16:000000:9707 с сохранением исходного земельного участка в измененных границах	Для индивидуального жилищного строительства
:ЗУ704	1000	Образование земельного участка, путем раздела земельного участка с кадастровым номером 16:16:000000:9707 с сохранением исходного земельного участка в измененных границах	Для индивидуального жилищного строительства
:ЗУ705	1000	Образование земельного участка, путем раздела земельного участка с кадастровым номером	Для индивидуального жилищного строительства

Условный номер образуемого ЗУ	Площадь образуемого земельного участка, кв.м.	Способ образования земельного участка	Вид разрешенного использования образуемого земельного участка в соответствии с проектом планировки территории
1	2	3	4
		16:16:000000:9707 с сохранением исходного земельного участка в измененных границах	
:ЗУ706	1000	Образование земельного участка, путем раздела земельного участка с кадастровым номером 16:16:000000:9707 с сохранением исходного земельного участка в измененных границах	Для индивидуального жилищного строительства
:ЗУ707	1000	Образование земельного участка, путем раздела земельного участка с кадастровым номером 16:16:000000:9707 с сохранением исходного земельного участка в измененных границах	Для индивидуального жилищного строительства
:ЗУ708	1000	Образование земельного участка, путем раздела земельного участка с кадастровым номером 16:16:000000:9707 с сохранением исходного земельного участка в измененных границах	Для индивидуального жилищного строительства
:ЗУ709	1000	Образование земельного участка, путем раздела земельного участка с кадастровым номером 16:16:000000:9707 с сохранением исходного земельного участка в измененных границах	Для индивидуального жилищного строительства
:ЗУ710	1000	Образование земельного участка, путем раздела земельного участка с кадастровым номером 16:16:000000:9707 с сохранением исходного земельного участка в измененных границах	Для индивидуального жилищного строительства
:ЗУ711	1000	Образование земельного участка, путем раздела земельного участка с кадастровым номером 16:16:000000:9707 с сохранением исходного земельного участка в измененных границах	Для индивидуального жилищного строительства
:ЗУ712	1004	Образование земельного участка, путем раздела земельного участка с кадастровым номером 16:16:000000:9707 с сохранением исходного земельного участка в измененных границах	Для индивидуального жилищного строительства
:ЗУ713	1000	Образование земельного участка, путем раздела земельного участка с кадастровым номером 16:16:000000:9707 с сохранением исходного земельного участка в измененных границах	Для индивидуального жилищного строительства

Условный номер образуемого ЗУ	Площадь образуемого земельного участка, кв.м.	Способ образования земельного участка	Вид разрешенного использования образуемого земельного участка в соответствии с проектом планировки территории
1	2	3	4
:ЗУ714	1000	Образование земельного участка, путем раздела земельного участка с кадастровым номером 16:16:000000:9707 с сохранением исходного земельного участка в измененных границах	Для индивидуального жилищного строительства
:ЗУ715	1000	Образование земельного участка, путем раздела земельного участка с кадастровым номером 16:16:000000:9707 с сохранением исходного земельного участка в измененных границах	Для индивидуального жилищного строительства
:ЗУ716	1000	Образование земельного участка, путем раздела земельного участка с кадастровым номером 16:16:000000:9707 с сохранением исходного земельного участка в измененных границах	Для индивидуального жилищного строительства
:ЗУ717	1000	Образование земельного участка, путем раздела земельного участка с кадастровым номером 16:16:000000:9707 с сохранением исходного земельного участка в измененных границах	Для индивидуального жилищного строительства
:ЗУ718	1000	Образование земельного участка, путем раздела земельного участка с кадастровым номером 16:16:000000:9707 с сохранением исходного земельного участка в измененных границах	Для индивидуального жилищного строительства
:ЗУ719	1000	Образование земельного участка, путем раздела земельного участка с кадастровым номером 16:16:000000:9707 с сохранением исходного земельного участка в измененных границах	Для индивидуального жилищного строительства
:ЗУ720	1000	Образование земельного участка, путем раздела земельного участка с кадастровым номером 16:16:000000:9707 с сохранением исходного земельного участка в измененных границах	Для индивидуального жилищного строительства
:ЗУ721	1000	Образование земельного участка, путем раздела земельного участка с кадастровым номером 16:16:000000:9707 с сохранением исходного земельного участка в измененных границах	Для индивидуального жилищного строительства
:ЗУ722	1000	Образование земельного участка, путем раздела земельного участка с кадастровым номером	Для индивидуального жилищного строительства

Условный номер образуемого ЗУ	Площадь образуемого земельного участка, кв.м.	Способ образования земельного участка	Вид разрешенного использования образуемого земельного участка в соответствии с проектом планировки территории
1	2	3	4
		16:16:000000:9707 с сохранением исходного земельного участка в измененных границах	
:ЗУ723	1000	Образование земельного участка, путем раздела земельного участка с кадастровым номером 16:16:000000:9707 с сохранением исходного земельного участка в измененных границах	Для индивидуального жилищного строительства
:ЗУ724	1000	Образование земельного участка, путем раздела земельного участка с кадастровым номером 16:16:000000:9707 с сохранением исходного земельного участка в измененных границах	Для индивидуального жилищного строительства
:ЗУ725	1000	Образование земельного участка, путем раздела земельного участка с кадастровым номером 16:16:000000:9707 с сохранением исходного земельного участка в измененных границах	Для индивидуального жилищного строительства
:ЗУ726	1000	Образование земельного участка, путем раздела земельного участка с кадастровым номером 16:16:000000:9707 с сохранением исходного земельного участка в измененных границах	Для индивидуального жилищного строительства
:ЗУ727	1000	Образование земельного участка, путем раздела земельного участка с кадастровым номером 16:16:000000:9707 с сохранением исходного земельного участка в измененных границах	Для индивидуального жилищного строительства
:ЗУ728	1000	Образование земельного участка, путем раздела земельного участка с кадастровым номером 16:16:000000:9707 с сохранением исходного земельного участка в измененных границах	Для индивидуального жилищного строительства
:ЗУ729	1000	Образование земельного участка, путем раздела земельного участка с кадастровым номером 16:16:000000:9707 с сохранением исходного земельного участка в измененных границах	Для индивидуального жилищного строительства
:ЗУ730	1000	Образование земельного участка, путем раздела земельного участка с кадастровым номером 16:16:000000:9707 с сохранением исходного земельного участка в измененных границах	Для индивидуального жилищного строительства

Условный номер образуемого ЗУ	Площадь образуемого земельного участка, кв.м.	Способ образования земельного участка	Вид разрешенного использования образуемого земельного участка в соответствии с проектом планировки территории
1	2	3	4
:ЗУ731	1000	Образование земельного участка, путем раздела земельного участка с кадастровым номером 16:16:000000:9707 с сохранением исходного земельного участка в измененных границах	Для индивидуального жилищного строительства
:ЗУ732	1000	Образование земельного участка, путем раздела земельного участка с кадастровым номером 16:16:000000:9707 с сохранением исходного земельного участка в измененных границах	Для индивидуального жилищного строительства
:ЗУ733	1000	Образование земельного участка, путем раздела земельного участка с кадастровым номером 16:16:000000:9707 с сохранением исходного земельного участка в измененных границах	Для индивидуального жилищного строительства
:ЗУ734	1000	Образование земельного участка, путем раздела земельного участка с кадастровым номером 16:16:000000:9707 с сохранением исходного земельного участка в измененных границах	Для индивидуального жилищного строительства
:ЗУ735	1000	Образование земельного участка, путем раздела земельного участка с кадастровым номером 16:16:000000:9707 с сохранением исходного земельного участка в измененных границах	Для индивидуального жилищного строительства
:ЗУ736	1000	Образование земельного участка, путем раздела земельного участка с кадастровым номером 16:16:000000:9707 с сохранением исходного земельного участка в измененных границах	Для индивидуального жилищного строительства
:ЗУ737	1000	Образование земельного участка, путем раздела земельного участка с кадастровым номером 16:16:000000:9707 с сохранением исходного земельного участка в измененных границах	Для индивидуального жилищного строительства
:ЗУ738	1000	Образование земельного участка, путем раздела земельного участка с кадастровым номером 16:16:000000:9707 с сохранением исходного земельного участка в измененных границах	Для индивидуального жилищного строительства
:ЗУ739	1000	Образование земельного участка, путем раздела земельного участка с кадастровым номером	Для индивидуального жилищного строительства

Условный номер образуемого ЗУ	Площадь образуемого земельного участка, кв.м.	Способ образования земельного участка	Вид разрешенного использования образуемого земельного участка в соответствии с проектом планировки территории
1	2	3	4
		16:16:000000:9707 с сохранением исходного земельного участка в измененных границах	
:ЗУ740	1000	Образование земельного участка, путем раздела земельного участка с кадастровым номером 16:16:000000:9707 с сохранением исходного земельного участка в измененных границах	Для индивидуального жилищного строительства
:ЗУ741	1000	Образование земельного участка, путем раздела земельного участка с кадастровым номером 16:16:000000:9707 с сохранением исходного земельного участка в измененных границах	Для индивидуального жилищного строительства
:ЗУ742	1000	Образование земельного участка, путем раздела земельного участка с кадастровым номером 16:16:000000:9707 с сохранением исходного земельного участка в измененных границах	Для индивидуального жилищного строительства
:ЗУ743	1000	Образование земельного участка, путем раздела земельного участка с кадастровым номером 16:16:000000:9707 с сохранением исходного земельного участка в измененных границах	Для индивидуального жилищного строительства
:ЗУ744	1000	Образование земельного участка, путем раздела земельного участка с кадастровым номером 16:16:000000:9707 с сохранением исходного земельного участка в измененных границах	Для индивидуального жилищного строительства
:ЗУ745	1000	Образование земельного участка, путем раздела земельного участка с кадастровым номером 16:16:000000:9707 с сохранением исходного земельного участка в измененных границах	Для индивидуального жилищного строительства
:ЗУ746	1000	Образование земельного участка, путем раздела земельного участка с кадастровым номером 16:16:000000:9707 с сохранением исходного земельного участка в измененных границах	Для индивидуального жилищного строительства
:ЗУ747	1000	Образование земельного участка, путем раздела земельного участка с кадастровым номером 16:16:000000:9707 с сохранением исходного земельного участка в измененных границах	Для индивидуального жилищного строительства

Условный номер образуемого ЗУ	Площадь образуемого земельного участка, кв.м.	Способ образования земельного участка	Вид разрешенного использования образуемого земельного участка в соответствии с проектом планировки территории
1	2	3	4
:ЗУ748	1000	Образование земельного участка, путем раздела земельного участка с кадастровым номером 16:16:000000:9707 с сохранением исходного земельного участка в измененных границах	Для индивидуального жилищного строительства
:ЗУ749	1000	Образование земельного участка, путем раздела земельного участка с кадастровым номером 16:16:000000:9707 с сохранением исходного земельного участка в измененных границах	Для индивидуального жилищного строительства
:ЗУ750	1000	Образование земельного участка, путем раздела земельного участка с кадастровым номером 16:16:000000:9707 с сохранением исходного земельного участка в измененных границах	Для индивидуального жилищного строительства
:ЗУ751	1000	Образование земельного участка, путем раздела земельного участка с кадастровым номером 16:16:000000:9707 с сохранением исходного земельного участка в измененных границах	Для индивидуального жилищного строительства
:ЗУ752	1000	Образование земельного участка, путем раздела земельного участка с кадастровым номером 16:16:000000:9707 с сохранением исходного земельного участка в измененных границах	Для индивидуального жилищного строительства
:ЗУ753	1000	Образование земельного участка, путем раздела земельного участка с кадастровым номером 16:16:000000:9707 с сохранением исходного земельного участка в измененных границах	Для индивидуального жилищного строительства
:ЗУ754	1000	Образование земельного участка, путем раздела земельного участка с кадастровым номером 16:16:000000:9707 с сохранением исходного земельного участка в измененных границах	Для индивидуального жилищного строительства
:ЗУ755	1000	Образование земельного участка, путем раздела земельного участка с кадастровым номером 16:16:000000:9707 с сохранением исходного земельного участка в измененных границах	Для индивидуального жилищного строительства
:ЗУ756	1000	Образование земельного участка, путем раздела земельного участка с кадастровым номером	Для индивидуального жилищного строительства



Условный номер образуемого ЗУ	Площадь образуемого земельного участка, кв.м.	Способ образования земельного участка	Вид разрешенного использования образуемого земельного участка в соответствии с проектом планировки территории
1	2	3	4
		16:16:000000:9707 с сохранением исходного земельного участка в измененных границах	
:ЗУ757	1000	Образование земельного участка, путем раздела земельного участка с кадастровым номером 16:16:000000:9707 с сохранением исходного земельного участка в измененных границах	Для индивидуального жилищного строительства
:ЗУ758	1004	Образование земельного участка, путем раздела земельного участка с кадастровым номером 16:16:000000:9707 с сохранением исходного земельного участка в измененных границах	Для индивидуального жилищного строительства
:ЗУ759	1000	Образование земельного участка, путем раздела земельного участка с кадастровым номером 16:16:000000:9707 с сохранением исходного земельного участка в измененных границах	Для индивидуального жилищного строительства
:ЗУ760	1000	Образование земельного участка, путем раздела земельного участка с кадастровым номером 16:16:000000:9707 с сохранением исходного земельного участка в измененных границах	Для индивидуального жилищного строительства
:ЗУ761	1006	Образование земельного участка, путем раздела земельного участка с кадастровым номером 16:16:000000:9707 с сохранением исходного земельного участка в измененных границах	Для индивидуального жилищного строительства
:ЗУ762	1008	Образование земельного участка, путем раздела земельного участка с кадастровым номером 16:16:000000:9707 с сохранением исходного земельного участка в измененных границах	Для индивидуального жилищного строительства
:ЗУ763	1003	Образование земельного участка, путем раздела земельного участка с кадастровым номером 16:16:000000:9707 с сохранением исходного земельного участка в измененных границах	Для индивидуального жилищного строительства
:ЗУ764	1006	Образование земельного участка, путем раздела земельного участка с кадастровым номером 16:16:000000:9707 с сохранением исходного земельного участка в измененных границах	Для индивидуального жилищного строительства

Условный номер образуемого ЗУ	Площадь образуемого земельного участка, кв.м.	Способ образования земельного участка	Вид разрешенного использования образуемого земельного участка в соответствии с проектом планировки территории
1	2	3	4
:ЗУ765	1005	Образование земельного участка, путем раздела земельного участка с кадастровым номером 16:16:000000:9707 с сохранением исходного земельного участка в измененных границах	Для индивидуального жилищного строительства
:ЗУ766	1000	Образование земельного участка, путем раздела земельного участка с кадастровым номером 16:16:000000:9707 с сохранением исходного земельного участка в измененных границах	Для индивидуального жилищного строительства
:ЗУ767	1000	Образование земельного участка, путем раздела земельного участка с кадастровым номером 16:16:000000:9707 с сохранением исходного земельного участка в измененных границах	Для индивидуального жилищного строительства
:ЗУ768	1000	Образование земельного участка, путем раздела земельного участка с кадастровым номером 16:16:000000:9707 с сохранением исходного земельного участка в измененных границах	Для индивидуального жилищного строительства
:ЗУ769	1000	Образование земельного участка, путем раздела земельного участка с кадастровым номером 16:16:000000:9707 с сохранением исходного земельного участка в измененных границах	Для индивидуального жилищного строительства
:ЗУ770	1000	Образование земельного участка, путем раздела земельного участка с кадастровым номером 16:16:000000:9707 с сохранением исходного земельного участка в измененных границах	Для индивидуального жилищного строительства
:ЗУ771	1000	Образование земельного участка, путем раздела земельного участка с кадастровым номером 16:16:000000:9707 с сохранением исходного земельного участка в измененных границах	Для индивидуального жилищного строительства
:ЗУ772	1000	Образование земельного участка, путем раздела земельного участка с кадастровым номером 16:16:000000:9707 с сохранением исходного земельного участка в измененных границах	Для индивидуального жилищного строительства
:ЗУ773	1000	Образование земельного участка, путем раздела земельного участка с кадастровым номером	Для индивидуального жилищного строительства

Условный номер образуемого ЗУ	Площадь образуемого земельного участка, кв.м.	Способ образования земельного участка	Вид разрешенного использования образуемого земельного участка в соответствии с проектом планировки территории
1	2	3	4
		16:16:000000:9707 с сохранением исходного земельного участка в измененных границах	
:ЗУ774	1000	Образование земельного участка, путем раздела земельного участка с кадастровым номером 16:16:000000:9707 с сохранением исходного земельного участка в измененных границах	Для индивидуального жилищного строительства
:ЗУ775	1000	Образование земельного участка, путем раздела земельного участка с кадастровым номером 16:16:000000:9707 с сохранением исходного земельного участка в измененных границах	Для индивидуального жилищного строительства
:ЗУ776	1000	Образование земельного участка, путем раздела земельного участка с кадастровым номером 16:16:000000:9707 с сохранением исходного земельного участка в измененных границах	Для индивидуального жилищного строительства
:ЗУ777	1000	Образование земельного участка, путем раздела земельного участка с кадастровым номером 16:16:000000:9707 с сохранением исходного земельного участка в измененных границах	Для индивидуального жилищного строительства
:ЗУ778	1000	Образование земельного участка, путем раздела земельного участка с кадастровым номером 16:16:000000:9707 с сохранением исходного земельного участка в измененных границах	Для индивидуального жилищного строительства
:ЗУ779	1000	Образование земельного участка, путем раздела земельного участка с кадастровым номером 16:16:000000:9707 с сохранением исходного земельного участка в измененных границах	Для индивидуального жилищного строительства
:ЗУ780	1000	Образование земельного участка, путем раздела земельного участка с кадастровым номером 16:16:000000:9707 с сохранением исходного земельного участка в измененных границах	Для индивидуального жилищного строительства
:ЗУ781	1000	Образование земельного участка, путем раздела земельного участка с кадастровым номером 16:16:000000:9707 с сохранением исходного земельного участка в измененных границах	Для индивидуального жилищного строительства

Условный номер образуемого ЗУ	Площадь образуемого земельного участка, кв.м.	Способ образования земельного участка	Вид разрешенного использования образуемого земельного участка в соответствии с проектом планировки территории
1	2	3	4
:ЗУ782	1000	Образование земельного участка, путем раздела земельного участка с кадастровым номером 16:16:000000:9707 с сохранением исходного земельного участка в измененных границах	Для индивидуального жилищного строительства
:ЗУ783	1000	Образование земельного участка, путем раздела земельного участка с кадастровым номером 16:16:000000:9707 с сохранением исходного земельного участка в измененных границах	Для индивидуального жилищного строительства
:ЗУ784	1008	Образование земельного участка, путем раздела земельного участка с кадастровым номером 16:16:000000:9707 с сохранением исходного земельного участка в измененных границах	Для индивидуального жилищного строительства
:ЗУ785	1005	Образование земельного участка, путем раздела земельного участка с кадастровым номером 16:16:000000:9707 с сохранением исходного земельного участка в измененных границах	Для индивидуального жилищного строительства
:ЗУ786	1002	Образование земельного участка, путем раздела земельного участка с кадастровым номером 16:16:000000:9707 с сохранением исходного земельного участка в измененных границах	Для индивидуального жилищного строительства
:ЗУ787	1004	Образование земельного участка, путем раздела земельного участка с кадастровым номером 16:16:000000:9707 с сохранением исходного земельного участка в измененных границах	Для индивидуального жилищного строительства
:ЗУ788	1000	Образование земельного участка, путем раздела земельного участка с кадастровым номером 16:16:000000:9707 с сохранением исходного земельного участка в измененных границах	Для индивидуального жилищного строительства
:ЗУ789	1000	Образование земельного участка, путем раздела земельного участка с кадастровым номером 16:16:000000:9707 с сохранением исходного земельного участка в измененных границах	Для индивидуального жилищного строительства
:ЗУ790	1000	Образование земельного участка, путем раздела земельного участка с кадастровым номером	Для индивидуального жилищного строительства

Условный номер образуемого ЗУ	Площадь образуемого земельного участка, кв.м.	Способ образования земельного участка	Вид разрешенного использования образуемого земельного участка в соответствии с проектом планировки территории
1	2	3	4
		16:16:000000:9707 с сохранением исходного земельного участка в измененных границах	
:ЗУ791	1001	Образование земельного участка, путем раздела земельного участка с кадастровым номером 16:16:000000:9707 с сохранением исходного земельного участка в измененных границах	Для индивидуального жилищного строительства
:ЗУ792	1000	Образование земельного участка, путем раздела земельного участка с кадастровым номером 16:16:000000:9707 с сохранением исходного земельного участка в измененных границах	Для индивидуального жилищного строительства
:ЗУ793	1000	Образование земельного участка, путем раздела земельного участка с кадастровым номером 16:16:000000:9707 с сохранением исходного земельного участка в измененных границах	Для индивидуального жилищного строительства
:ЗУ794	1000	Образование земельного участка, путем раздела земельного участка с кадастровым номером 16:16:000000:9707 с сохранением исходного земельного участка в измененных границах	Для индивидуального жилищного строительства
:ЗУ795	1000	Образование земельного участка, путем раздела земельного участка с кадастровым номером 16:16:000000:9707 с сохранением исходного земельного участка в измененных границах	Для индивидуального жилищного строительства
:ЗУ796	1000	Образование земельного участка, путем раздела земельного участка с кадастровым номером 16:16:000000:9707 с сохранением исходного земельного участка в измененных границах	Для индивидуального жилищного строительства
:ЗУ797	1000	Образование земельного участка, путем раздела земельного участка с кадастровым номером 16:16:000000:9707 с сохранением исходного земельного участка в измененных границах	Для индивидуального жилищного строительства
:ЗУ798	1000	Образование земельного участка, путем раздела земельного участка с кадастровым номером 16:16:000000:9707 с сохранением исходного земельного участка в измененных границах	Для индивидуального жилищного строительства

Условный номер образуемого ЗУ	Площадь образуемого земельного участка, кв.м.	Способ образования земельного участка	Вид разрешенного использования образуемого земельного участка в соответствии с проектом планировки территории
1	2	3	4
:ЗУ799	1000	Образование земельного участка, путем раздела земельного участка с кадастровым номером 16:16:000000:9707 с сохранением исходного земельного участка в измененных границах	Для индивидуального жилищного строительства
:ЗУ800	1005	Образование земельного участка, путем раздела земельного участка с кадастровым номером 16:16:000000:9707 с сохранением исходного земельного участка в измененных границах	Для индивидуального жилищного строительства
:ЗУ801	1001	Образование земельного участка, путем раздела земельного участка с кадастровым номером 16:16:000000:9707 с сохранением исходного земельного участка в измененных границах	Для индивидуального жилищного строительства
:ЗУ802	1010	Образование земельного участка, путем раздела земельного участка с кадастровым номером 16:16:000000:9707 с сохранением исходного земельного участка в измененных границах	Для индивидуального жилищного строительства
:ЗУ803	1005	Образование земельного участка, путем раздела земельного участка с кадастровым номером 16:16:000000:9707 с сохранением исходного земельного участка в измененных границах	Для индивидуального жилищного строительства
:ЗУ804	1007	Образование земельного участка, путем раздела земельного участка с кадастровым номером 16:16:000000:9707 с сохранением исходного земельного участка в измененных границах	Для индивидуального жилищного строительства
:ЗУ805	1006	Образование земельного участка, путем раздела земельного участка с кадастровым номером 16:16:000000:9707 с сохранением исходного земельного участка в измененных границах	Для индивидуального жилищного строительства
:ЗУ806	1008	Образование земельного участка, путем раздела земельного участка с кадастровым номером 16:16:000000:9707 с сохранением исходного земельного участка в измененных границах	Для индивидуального жилищного строительства
:ЗУ807	1007	Образование земельного участка, путем раздела земельного участка с кадастровым номером	Для индивидуального жилищного строительства

Условный номер образуемого ЗУ	Площадь образуемого земельного участка, кв.м.	Способ образования земельного участка	Вид разрешенного использования образуемого земельного участка в соответствии с проектом планировки территории
1	2	3	4
		16:16:000000:9707 с сохранением исходного земельного участка в измененных границах	
:ЗУ808	1008	Образование земельного участка, путем раздела земельного участка с кадастровым номером 16:16:000000:9707 с сохранением исходного земельного участка в измененных границах	Для индивидуального жилищного строительства
:ЗУ809	1010	Образование земельного участка, путем раздела земельного участка с кадастровым номером 16:16:000000:9707 с сохранением исходного земельного участка в измененных границах	Для индивидуального жилищного строительства
:ЗУ810	1008	Образование земельного участка, путем раздела земельного участка с кадастровым номером 16:16:000000:9707 с сохранением исходного земельного участка в измененных границах	Для индивидуального жилищного строительства
:ЗУ811	1005	Образование земельного участка, путем раздела земельного участка с кадастровым номером 16:16:000000:9707 с сохранением исходного земельного участка в измененных границах	Для индивидуального жилищного строительства
:ЗУ812	1006	Образование земельного участка, путем раздела земельного участка с кадастровым номером 16:16:000000:9707 с сохранением исходного земельного участка в измененных границах	Для индивидуального жилищного строительства
:ЗУ813	1000	Образование земельного участка, путем раздела земельного участка с кадастровым номером 16:16:000000:9707 с сохранением исходного земельного участка в измененных границах	Для индивидуального жилищного строительства
:ЗУ814	1010	Образование земельного участка, путем раздела земельного участка с кадастровым номером 16:16:000000:9707 с сохранением исходного земельного участка в измененных границах	Для индивидуального жилищного строительства
:ЗУ815	1000	Образование земельного участка, путем раздела земельного участка с кадастровым номером 16:16:000000:9707 с сохранением исходного земельного участка в измененных границах	Для индивидуального жилищного строительства

Условный номер образуемого ЗУ	Площадь образуемого земельного участка, кв.м.	Способ образования земельного участка	Вид разрешенного использования образуемого земельного участка в соответствии с проектом планировки территории
1	2	3	4
:ЗУ816	1009	Образование земельного участка, путем раздела земельного участка с кадастровым номером 16:16:000000:9707 с сохранением исходного земельного участка в измененных границах	Для индивидуального жилищного строительства
:ЗУ817	1006	Образование земельного участка, путем раздела земельного участка с кадастровым номером 16:16:000000:9707 с сохранением исходного земельного участка в измененных границах	Для индивидуального жилищного строительства
:ЗУ818	1002	Образование земельного участка, путем раздела земельного участка с кадастровым номером 16:16:000000:9707 с сохранением исходного земельного участка в измененных границах	Для индивидуального жилищного строительства
:ЗУ819	1010	Образование земельного участка, путем раздела земельного участка с кадастровым номером 16:16:000000:9707 с сохранением исходного земельного участка в измененных границах	Для индивидуального жилищного строительства
:ЗУ820	1003	Образование земельного участка, путем раздела земельного участка с кадастровым номером 16:16:000000:9707 с сохранением исходного земельного участка в измененных границах	Для индивидуального жилищного строительства
:ЗУ821	1000	Образование земельного участка, путем раздела земельного участка с кадастровым номером 16:16:000000:9707 с сохранением исходного земельного участка в измененных границах	Для индивидуального жилищного строительства
:ЗУ822	1000	Образование земельного участка, путем раздела земельного участка с кадастровым номером 16:16:000000:9707 с сохранением исходного земельного участка в измененных границах	Для индивидуального жилищного строительства
:ЗУ823	1000	Образование земельного участка, путем раздела земельного участка с кадастровым номером 16:16:000000:9707 с сохранением исходного земельного участка в измененных границах	Для индивидуального жилищного строительства
:ЗУ824	1000	Образование земельного участка, путем раздела земельного участка с кадастровым номером	Для индивидуального жилищного строительства



Условный номер образуемого ЗУ	Площадь образуемого земельного участка, кв.м.	Способ образования земельного участка	Вид разрешенного использования образуемого земельного участка в соответствии с проектом планировки территории
1	2	3	4
		16:16:000000:9707 с сохранением исходного земельного участка в измененных границах	
:ЗУ825	1000	Образование земельного участка, путем раздела земельного участка с кадастровым номером 16:16:000000:9707 с сохранением исходного земельного участка в измененных границах	Для индивидуального жилищного строительства
:ЗУ826	1000	Образование земельного участка, путем раздела земельного участка с кадастровым номером 16:16:000000:9707 с сохранением исходного земельного участка в измененных границах	Для индивидуального жилищного строительства
:ЗУ827	1000	Образование земельного участка, путем раздела земельного участка с кадастровым номером 16:16:000000:9707 с сохранением исходного земельного участка в измененных границах	Для индивидуального жилищного строительства
:ЗУ828	1000	Образование земельного участка, путем раздела земельного участка с кадастровым номером 16:16:000000:9707 с сохранением исходного земельного участка в измененных границах	Для индивидуального жилищного строительства
:ЗУ829	1000	Образование земельного участка, путем раздела земельного участка с кадастровым номером 16:16:000000:9707 с сохранением исходного земельного участка в измененных границах	Для индивидуального жилищного строительства
:ЗУ830	1000	Образование земельного участка, путем раздела земельного участка с кадастровым номером 16:16:000000:9707 с сохранением исходного земельного участка в измененных границах	Для индивидуального жилищного строительства
:ЗУ831	1000	Образование земельного участка, путем раздела земельного участка с кадастровым номером 16:16:000000:9707 с сохранением исходного земельного участка в измененных границах	Для индивидуального жилищного строительства
:ЗУ832	1000	Образование земельного участка, путем раздела земельного участка с кадастровым номером 16:16:000000:9707 с сохранением исходного земельного участка в измененных границах	Для индивидуального жилищного строительства

Условный номер образуемого ЗУ	Площадь образуемого земельного участка, кв.м.	Способ образования земельного участка	Вид разрешенного использования образуемого земельного участка в соответствии с проектом планировки территории
1	2	3	4
:ЗУ833	1000	Образование земельного участка, путем раздела земельного участка с кадастровым номером 16:16:000000:9707 с сохранением исходного земельного участка в измененных границах	Для индивидуального жилищного строительства
:ЗУ834	1000	Образование земельного участка, путем раздела земельного участка с кадастровым номером 16:16:000000:9707 с сохранением исходного земельного участка в измененных границах	Для индивидуального жилищного строительства
:ЗУ835	1000	Образование земельного участка, путем раздела земельного участка с кадастровым номером 16:16:000000:9707 с сохранением исходного земельного участка в измененных границах	Для индивидуального жилищного строительства
:ЗУ836	1000	Образование земельного участка, путем раздела земельного участка с кадастровым номером 16:16:000000:9707 с сохранением исходного земельного участка в измененных границах	Для индивидуального жилищного строительства
:ЗУ837	1000	Образование земельного участка, путем раздела земельного участка с кадастровым номером 16:16:000000:9707 с сохранением исходного земельного участка в измененных границах	Для индивидуального жилищного строительства
:ЗУ838	1000	Образование земельного участка, путем раздела земельного участка с кадастровым номером 16:16:000000:9707 с сохранением исходного земельного участка в измененных границах	Для индивидуального жилищного строительства
:ЗУ839	1000	Образование земельного участка, путем раздела земельного участка с кадастровым номером 16:16:000000:9707 с сохранением исходного земельного участка в измененных границах	Для индивидуального жилищного строительства
:ЗУ840	1000	Образование земельного участка, путем раздела земельного участка с кадастровым номером 16:16:000000:9707 с сохранением исходного земельного участка в измененных границах	Для индивидуального жилищного строительства
:ЗУ841	1000	Образование земельного участка, путем раздела земельного участка с кадастровым номером	Для индивидуального жилищного строительства

Условный номер образуемого ЗУ	Площадь образуемого земельного участка, кв.м.	Способ образования земельного участка	Вид разрешенного использования образуемого земельного участка в соответствии с проектом планировки территории
1	2	3	4
		16:16:000000:9707 с сохранением исходного земельного участка в измененных границах	
:ЗУ842	1000	Образование земельного участка, путем раздела земельного участка с кадастровым номером 16:16:000000:9707 с сохранением исходного земельного участка в измененных границах	Для индивидуального жилищного строительства
:ЗУ843	1000	Образование земельного участка, путем раздела земельного участка с кадастровым номером 16:16:000000:9707 с сохранением исходного земельного участка в измененных границах	Для индивидуального жилищного строительства
:ЗУ844	1000	Образование земельного участка, путем раздела земельного участка с кадастровым номером 16:16:000000:9707 с сохранением исходного земельного участка в измененных границах	Для индивидуального жилищного строительства
:ЗУ845	1001	Образование земельного участка, путем раздела земельного участка с кадастровым номером 16:16:000000:9707 с сохранением исходного земельного участка в измененных границах	Для индивидуального жилищного строительства
:ЗУ846	1001	Образование земельного участка, путем раздела земельного участка с кадастровым номером 16:16:000000:9707 с сохранением исходного земельного участка в измененных границах	Для индивидуального жилищного строительства
:ЗУ847	1005	Образование земельного участка, путем раздела земельного участка с кадастровым номером 16:16:000000:9707 с сохранением исходного земельного участка в измененных границах	Для индивидуального жилищного строительства
:ЗУ848	1001	Образование земельного участка, путем раздела земельного участка с кадастровым номером 16:16:000000:9707 с сохранением исходного земельного участка в измененных границах	Для индивидуального жилищного строительства
:ЗУ849	1007	Образование земельного участка, путем раздела земельного участка с кадастровым номером 16:16:000000:9707 с сохранением исходного земельного участка в измененных границах	Для индивидуального жилищного строительства

Условный номер образуемого ЗУ	Площадь образуемого земельного участка, кв.м.	Способ образования земельного участка	Вид разрешенного использования образуемого земельного участка в соответствии с проектом планировки территории
1	2	3	4
:ЗУ850	1007	Образование земельного участка, путем раздела земельного участка с кадастровым номером 16:16:000000:9707 с сохранением исходного земельного участка в измененных границах	Для индивидуального жилищного строительства
:ЗУ927	1000	Образование земельного участка, путем раздела земельного участка с кадастровым номером 16:16:000000:9707 с сохранением исходного земельного участка в измененных границах	Для индивидуального жилищного строительства
:ЗУ928	1001	Образование земельного участка, путем раздела земельного участка с кадастровым номером 16:16:000000:9707 с сохранением исходного земельного участка в измененных границах	Для индивидуального жилищного строительства
:ЗУ929	1001	Образование земельного участка, путем раздела земельного участка с кадастровым номером 16:16:000000:9707 с сохранением исходного земельного участка в измененных границах	Для индивидуального жилищного строительства
:ЗУ930	1000	Образование земельного участка, путем раздела земельного участка с кадастровым номером 16:16:000000:9707 с сохранением исходного земельного участка в измененных границах	Для индивидуального жилищного строительства
:ЗУ931	1000	Образование земельного участка, путем раздела земельного участка с кадастровым номером 16:16:000000:9707 с сохранением исходного земельного участка в измененных границах	Для индивидуального жилищного строительства
:ЗУ851	6957	Образование земельного участка, путем раздела земельного участка с кадастровым номером 16:16:000000:9707 с сохранением исходного земельного участка в измененных границах	Предоставление коммунальных услуг
:ЗУ852	5967	Образование земельного участка, путем раздела земельного участка с кадастровым номером 16:16:000000:9707 с сохранением исходного земельного участка в измененных границах	Предоставление коммунальных услуг
:ЗУ853	8379	Образование земельного участка, путем раздела земельного участка с кадастровым номером	Площадки для занятий спортом

Условный номер образуемого ЗУ	Площадь образуемого земельного участка, кв.м.	Способ образования земельного участка	Вид разрешенного использования образуемого земельного участка в соответствии с проектом планировки территории
1	2	3	4
		16:16:000000:9707 с сохранением исходного земельного участка в измененных границах	
:ЗУ854	8105	Образование земельного участка, путем раздела земельного участка с кадастровым номером 16:16:000000:9707 с сохранением исходного земельного участка в измененных границах	Предоставление коммунальных услуг; Обеспечение занятий спортом в помещениях
:ЗУ855	8708	Образование земельного участка, путем раздела земельного участка с кадастровым номером 16:16:000000:9707 с сохранением исходного земельного участка в измененных границах	Дошкольное, начальное и среднее общее образование
:ЗУ856	4274	Образование земельного участка, путем раздела земельного участка с кадастровым номером 16:16:000000:9707 с сохранением исходного земельного участка в измененных границах	Предоставление коммунальных услуг; Бытовое обслуживание; Магазины; Банковская и страхо-вая деятельность; Общественное питание; Обеспечение внутреннего правопорядка
:ЗУ857	1875	Образование земельного участка, путем раздела земельного участка с кадастровым номером 16:16:000000:9707 с сохранением исходного земельного участка в измененных границах	Предоставление коммунальных услуг
:ЗУ858	121	Образование земельного участка, путем раздела земельного участка с кадастровым номером 16:16:000000:9707 с сохранением исходного земельного участка в измененных границах	Предоставление коммунальных услуг
:ЗУ859	3889	Образование земельного участка, путем раздела земельного участка с кадастровым номером 16:16:000000:9707 с сохранением исходного земельного участка в измененных границах	Площадки для занятий спортом
:ЗУ860	222	Образование земельного участка, путем раздела земельного участка с кадастровым номером 16:16:000000:9707 с сохранением исходного земельного участка в измененных границах	Предоставление коммунальных услуг
:ЗУ861	121	Образование земельного участка, путем раздела земельного участка с кадастровым номером 16:16:000000:9707 с сохранением	Предоставление коммунальных услуг

Условный номер образуемого ЗУ	Площадь образуемого земельного участка, кв.м.	Способ образования земельного участка	Вид разрешенного использования образуемого земельного участка в соответствии с проектом планировки территории
1	2	3	4
		исходного земельного участка в измененных границах	
:ЗУ862	1843	Образование земельного участка, путем раздела земельного участка с кадастровым номером 16:16:000000:9707 с сохранением исходного земельного участка в измененных границах	Предоставление коммунальных услуг
:ЗУ863	8103	Образование земельного участка, путем раздела земельного участка с кадастровым номером 16:16:000000:9707 с сохранением исходного земельного участка в измененных границах	Предоставление коммунальных услуг
:ЗУ864	11066	Образование земельного участка, путем раздела земельного участка с кадастровым номером 16:16:000000:9707 с сохранением исходного земельного участка в измененных границах	Дошкольное, начальное и среднее общее образование
:ЗУ865	6472	Образование земельного участка, путем раздела земельного участка с кадастровым номером 16:16:000000:9707 с сохранением исходного земельного участка в измененных границах	Предоставление коммунальных услуг; Объекты культурно-досуговой деятельности; Обеспечение внутреннего правопорядка
:ЗУ866	6570	Образование земельного участка, путем раздела земельного участка с кадастровым номером 16:16:000000:9707 с сохранением исходного земельного участка в измененных границах	Предоставление коммунальных услуг; Амбулаторно-поликлиническое обслуживание
:ЗУ867	10502	Образование земельного участка, путем раздела земельного участка с кадастровым номером 16:16:000000:9707 с сохранением исходного земельного участка в измененных границах	Дошкольное, начальное и среднее общее образование
:ЗУ868	35769	Образование земельного участка, путем раздела земельного участка с кадастровым номером 16:16:000000:9707 с сохранением исходного земельного участка в измененных границах	Дошкольное, начальное и среднее общее образование
:ЗУ869	2619	Образование земельного участка, путем раздела земельного участка с кадастровым номером 16:16:000000:9707 с сохранением исходного земельного участка в измененных границах	Предоставление коммунальных услуг

Условный номер образуемого ЗУ	Площадь образуемого земельного участка, кв.м.	Способ образования земельного участка	Вид разрешенного использования образуемого земельного участка в соответствии с проектом планировки территории
1	2	3	4
:ЗУ870	15153	Образование земельного участка, путем раздела земельного участка с кадастровым номером 16:16:000000:9707 с сохранением исходного земельного участка в измененных границах	Предоставление коммунальных услуг
:ЗУ871	121	Образование земельного участка, путем раздела земельного участка с кадастровым номером 16:16:000000:9707 с сохранением исходного земельного участка в измененных границах	Предоставление коммунальных услуг
:ЗУ872	121	Образование земельного участка, путем раздела земельного участка с кадастровым номером 16:16:000000:9707 с сохранением исходного земельного участка в измененных границах	Предоставление коммунальных услуг
:ЗУ873	70	Образование земельного участка, путем раздела земельного участка с кадастровым номером 16:16:000000:9707 с сохранением исходного земельного участка в измененных границах	Предоставление коммунальных услуг
:ЗУ874	5065	Образование земельного участка, путем раздела земельного участка с кадастровым номером 16:16:000000:9707 с сохранением исходного земельного участка в измененных границах	Предоставление коммунальных услуг; Магазины
:ЗУ875	8400	Образование земельного участка, путем раздела земельного участка с кадастровым номером 16:16:000000:9707 с сохранением исходного земельного участка в измененных границах	Дошкольное, начальное и среднее общее образование
:ЗУ876	121	Образование земельного участка, путем раздела земельного участка с кадастровым номером 16:16:000000:9707 с сохранением исходного земельного участка в измененных границах	Предоставление коммунальных услуг
:ЗУ877	4000	Образование земельного участка, путем раздела земельного участка с кадастровым номером 16:16:000000:9707 с сохранением исходного земельного участка в измененных границах	Предоставление коммунальных услуг; Бытовое обслуживание; Магазины; Общественное питание
:ЗУ878	121	Образование земельного участка, путем раздела земельного участка с кадастровым номером	Предоставление коммунальных услуг

Условный номер образуемого ЗУ	Площадь образуемого земельного участка, кв.м.	Способ образования земельного участка	Вид разрешенного использования образуемого земельного участка в соответствии с проектом планировки территории
1	2	3	4
		16:16:000000:9707 с сохранением исходного земельного участка в измененных границах	
:ЗУ879	222	Образование земельного участка, путем раздела земельного участка с кадастровым номером 16:16:000000:9707 с сохранением исходного земельного участка в измененных границах	Предоставление коммунальных услуг
:ЗУ880	2087	Образование земельного участка, путем раздела земельного участка с кадастровым номером 16:16:000000:9707 с сохранением исходного земельного участка в измененных границах	Предоставление коммунальных услуг
:ЗУ881	121	Образование земельного участка, путем раздела земельного участка с кадастровым номером 16:16:000000:9707 с сохранением исходного земельного участка в измененных границах	Предоставление коммунальных услуг
:ЗУ882	121	Образование земельного участка, путем раздела земельного участка с кадастровым номером 16:16:000000:9707 с сохранением исходного земельного участка в измененных границах	Предоставление коммунальных услуг
:ЗУ883	121	Образование земельного участка, путем раздела земельного участка с кадастровым номером 16:16:000000:9707 с сохранением исходного земельного участка в измененных границах	Предоставление коммунальных услуг
:ЗУ884	2442	Образование земельного участка, путем раздела земельного участка с кадастровым номером 16:16:000000:9707 с сохранением исходного земельного участка в измененных границах	Предоставление коммунальных услуг
:ЗУ915	222	Образование земельного участка, путем раздела земельного участка с кадастровым номером 16:16:000000:9707 с сохранением исходного земельного участка в измененных границах	Предоставление коммунальных услуг
:ЗУ916	36	Образование земельного участка, путем раздела земельного участка с кадастровым номером 16:16:000000:9707 с сохранением исходного земельного участка в измененных границах	Предоставление коммунальных услуг



Условный номер образуемого ЗУ	Площадь образуемого земельного участка, кв.м.	Способ образования земельного участка	Вид разрешенного использования образуемого земельного участка в соответствии с проектом планировки территории
1	2	3	4
:ЗУ917	70	Образование земельного участка, путем раздела земельного участка с кадастровым номером 16:16:000000:9707 с сохранением исходного земельного участка в измененных границах	Предоставление коммунальных услуг
:ЗУ918	222	Образование земельного участка, путем раздела земельного участка с кадастровым номером 16:16:000000:9707 с сохранением исходного земельного участка в измененных границах	Предоставление коммунальных услуг
:ЗУ919	70	Образование земельного участка, путем раздела земельного участка с кадастровым номером 16:16:000000:9707 с сохранением исходного земельного участка в измененных границах	Предоставление коммунальных услуг
:ЗУ921	36	Образование земельного участка, путем раздела земельного участка с кадастровым номером 16:16:000000:9707 с сохранением исходного земельного участка в измененных границах	Предоставление коммунальных услуг
:ЗУ922	37	Образование земельного участка, путем раздела земельного участка с кадастровым номером 16:16:000000:9707 с сохранением исходного земельного участка в измененных границах	Предоставление коммунальных услуг
:ЗУ923	222	Образование земельного участка, путем раздела земельного участка с кадастровым номером 16:16:000000:9707 с сохранением исходного земельного участка в измененных границах	Предоставление коммунальных услуг
:ЗУ924	36	Образование земельного участка, путем раздела земельного участка с кадастровым номером 16:16:000000:9707 с сохранением исходного земельного участка в измененных границах	Предоставление коммунальных услуг
:ЗУ925	70	Образование земельного участка, путем раздела земельного участка с кадастровым номером 16:16:000000:9707 с сохранением исходного земельного участка в измененных границах	Предоставление коммунальных услуг
:ЗУ926	36	Образование земельного участка, путем раздела земельного участка с кадастровым номером	Предоставление коммунальных услуг

Условный номер образуемого ЗУ	Площадь образуемого земельного участка, кв.м.	Способ образования земельного участка	Вид разрешенного использования образуемого земельного участка в соответствии с проектом планировки территории
1	2	3	4
		16:16:000000:9707 с сохранением исходного земельного участка в измененных границах	

**Перечень и сведения о площади образуемых земельных участков, которые  
будут отнесены к территориям общего пользования**

Условный номер образуемого ЗУ	Площадь образуемого земельного участка, кв.м.	Способ образования земельного участка	Вид разрешенного использования образуемого земельного участка в соответствии с проектом планировки территории
1	2	3	4
:ЗУ885	34099	Образование земельного участка, путем раздела земельного участка с кадастровым номером 16:16:000000:9707 с сохранением исходного земельного участка в измененных границах	Благоустройство территории
:ЗУ886	487	Образование земельного участка, путем раздела земельного участка с кадастровым номером 16:16:000000:9707 с сохранением исходного земельного участка в измененных границах	Благоустройство территории
:ЗУ887	498	Образование земельного участка, путем раздела земельного участка с кадастровым номером 16:16:000000:9707 с сохранением исходного земельного участка в измененных границах	Благоустройство территории
:ЗУ888	1117	Образование земельного участка, путем раздела земельного участка с кадастровым номером 16:16:000000:9707 с сохранением исходного земельного участка в измененных границах	Благоустройство территории
:ЗУ889	922	Образование земельного участка, путем раздела земельного участка с кадастровым номером 16:16:000000:9707 с сохранением исходного земельного участка в измененных границах	Благоустройство территории
:ЗУ890	841	Образование земельного участка, путем раздела земельного участка с кадастровым номером 16:16:000000:9707 с сохранением исходного земельного участка в измененных границах	Благоустройство территории
:ЗУ891	231	Образование земельного участка, путем раздела земельного участка с кадастровым номером 16:16:000000:9707 с сохранением исходного земельного участка в измененных границах	Благоустройство территории
:ЗУ892	240	Образование земельного участка, путем раздела земельного участка с кадастровым номером	Благоустройство территории

Условный номер образуемого ЗУ	Площадь образуемого земельного участка, кв.м.	Способ образования земельного участка	Вид разрешенного использования образуемого земельного участка в соответствии с проектом планировки территории
1	2	3	4
		16:16:000000:9707 с сохранением исходного земельного участка в измененных границах	
:ЗУ893	199	Образование земельного участка, путем раздела земельного участка с кадастровым номером 16:16:000000:9707 с сохранением исходного земельного участка в измененных границах	Благоустройство территории
:ЗУ894	1374	Образование земельного участка, путем раздела земельного участка с кадастровым номером 16:16:000000:9707 с сохранением исходного земельного участка в измененных границах	Благоустройство территории
:ЗУ895	494	Образование земельного участка, путем раздела земельного участка с кадастровым номером 16:16:000000:9707 с сохранением исходного земельного участка в измененных границах	Благоустройство территории
:ЗУ896	2884	Образование земельного участка, путем раздела земельного участка с кадастровым номером 16:16:000000:9707 с сохранением исходного земельного участка в измененных границах	Благоустройство территории
:ЗУ897	1000	Образование земельного участка, путем раздела земельного участка с кадастровым номером 16:16:000000:9707 с сохранением исходного земельного участка в измененных границах	Благоустройство территории
:ЗУ898	1000	Образование земельного участка, путем раздела земельного участка с кадастровым номером 16:16:000000:9707 с сохранением исходного земельного участка в измененных границах	Благоустройство территории
:ЗУ899	499	Образование земельного участка, путем раздела земельного участка с кадастровым номером 16:16:000000:9707 с сохранением исходного земельного участка в измененных границах	Благоустройство территории
:ЗУ900	602	Образование земельного участка, путем раздела земельного участка с кадастровым номером 16:16:000000:9707 с сохранением исходного земельного участка в измененных границах	Благоустройство территории

Условный номер образуемого ЗУ	Площадь образуемого земельного участка, кв.м.	Способ образования земельного участка	Вид разрешенного использования образуемого земельного участка в соответствии с проектом планировки территории
1	2	3	4
:ЗУ901	9585	Образование земельного участка, путем раздела земельного участка с кадастровым номером 16:16:000000:9707 с сохранением исходного земельного участка в измененных границах	Благоустройство территории
:ЗУ902	1000	Образование земельного участка, путем раздела земельного участка с кадастровым номером 16:16:000000:9707 с сохранением исходного земельного участка в измененных границах	Благоустройство территории
:ЗУ903	2000	Образование земельного участка, путем раздела земельного участка с кадастровым номером 16:16:000000:9707 с сохранением исходного земельного участка в измененных границах	Благоустройство территории
:ЗУ904	1600	Образование земельного участка, путем раздела земельного участка с кадастровым номером 16:16:000000:9707 с сохранением исходного земельного участка в измененных границах	Благоустройство территории
:ЗУ905	4000	Образование земельного участка, путем раздела земельного участка с кадастровым номером 16:16:000000:9707 с сохранением исходного земельного участка в измененных границах	Благоустройство территории
:ЗУ906	5000	Образование земельного участка, путем раздела земельного участка с кадастровым номером 16:16:000000:9707 с сохранением исходного земельного участка в измененных границах	Благоустройство территории
:ЗУ907	879	Образование земельного участка, путем раздела земельного участка с кадастровым номером 16:16:000000:9707 с сохранением исходного земельного участка в измененных границах	Благоустройство территории
:ЗУ908	153501	Образование земельного участка, путем раздела земельного участка с кадастровым номером 16:16:000000:9707 с сохранением исходного земельного участка в измененных границах	Благоустройство территории
:ЗУ909	8014	Образование земельного участка, путем раздела земельного участка с кадастровым номером	Благоустройство территории

Условный номер образуемого ЗУ	Площадь образуемого земельного участка, кв.м.	Способ образования земельного участка	Вид разрешенного использования образуемого земельного участка в соответствии с проектом планировки территории
1	2	3	4
		16:16:000000:9707 с сохранением исходного земельного участка в измененных границах	
:ЗУ910	38681	Образование земельного участка, путем раздела земельного участка с кадастровым номером 16:16:000000:9707 с сохранением исходного земельного участка в измененных границах	Благоустройство территории
:ЗУ911	27867	Образование земельного участка, путем раздела земельного участка с кадастровым номером 16:16:000000:9707 с сохранением исходного земельного участка в измененных границах	Благоустройство территории
:ЗУ912	17579	Образование земельного участка, путем раздела земельного участка с кадастровым номером 16:16:000000:9707 с сохранением исходного земельного участка в измененных границах	Благоустройство территории
:ЗУ913	5675	Образование земельного участка, путем раздела земельного участка с кадастровым номером 16:16:000000:9707 с сохранением исходного земельного участка в измененных границах	Благоустройство территории
:ЗУ914	94788	Образование земельного участка, путем раздела земельного участка с кадастровым номером 16:16:000000:9707 с сохранением исходного земельного участка в измененных границах	Благоустройство территории
:ЗУ920	879	Образование земельного участка, путем раздела земельного участка с кадастровым номером 16:16:000000:9707 с сохранением исходного земельного участка в измененных границах	Благоустройство территории

**Перечень координат характерных точек границы территории, в отношении  
которой разработан проект межевания**  
Система координат МСК-16, зона 1

Обозначение характерных точек границ	Координаты, м	
	X	Y
<b>1</b>	<b>2</b>	<b>3</b>
1	493935,49	1311874,79
2	493944,49	1311868,28
3	493951,5	1311860,03
4	493952,34	1311859,36
5	493959,47	1311853,78
6	493959,5	1311853,03
7	493966,47	1311845,53
8	493966,47	1311844,77
9	493995,49	1311808,78
10	494021,97	1311757,28
11	494043,99	1311713,28
12	494048,46	1311710,78
13	494054,99	1311706,28
14	494062,99	1311700,53
15	494069,5	1311689,78
16	494072,97	1311677,03
17	494072,98	1311676,35
18	494075,99	1311666,79
19	494081	1311661,78
20	494064,99	1311638,78
21	494050,49	1311601,53
22	494040,99	1311560,03
23	494039,49	1311532,78
24	494037,99	1311520,03
25	494033,49	1311508,03
26	494024,99	1311498,03
27	494001,01	1311480,52
28	493993,49	1311473,03
29	493974,99	1311440,78
30	493962,49	1311416,03
31	493956,49	1311404,53
32	493950,73	1311395,95
33	493862,49	1311372,28
34	493843,99	1311358,28
35	493819,49	1311329,53
36	493810,99	1311320,78

Обозначение характерных точек границ	Координаты, м	
	X	Y
<b>1</b>	<b>2</b>	<b>3</b>
37	493799,49	1311299,03
38	493781,49	1311266,02
39	493774,49	1311256,02
40	493763,99	1311226,03
41	493764	1311211,53
42	493765,46	1311198,27
43	493768,99	1311184,29
44	493772,99	1311174,04
45	493780,49	1311164,54
46	493788,97	1311157,52
47	493789,74	1311156,78
48	493794,99	1311154,31
49	493800,47	1311151,77
50	493821,99	1311141,53
51	493828,47	1311138,52
52	493833,01	1311132,03
53	493826,99	1311122,52
54	493819,98	1311114,26
55	493814	1311105,27
56	493806,99	1311093,28
57	493802,48	1311083,01
58	493802,43	1311083,05
59	493796,2	1311087,52
60	493789,46	1311091,27
61	493758,97	1311114,27
62	493736,49	1311114,76
63	493709,49	1311107,76
64	493690,49	1311098,26
65	493660,49	1311077,26
66	493652,97	1311076,76
67	493641,47	1311076,77
68	493630,46	1311081,77
69	493610,46	1311085,48
70	493600,99	1311086,25
71	493589,02	1311069,76
72	493591,99	1311050,03

Обозначение характерных точек границ	Координаты, м	
	X	Y
1	2	3
73	493614,98	1311041,28
74	493626,47	1311038,77
75	493630,54	1311037,86
76	493640,98	1311035,53
77	493662,48	1311032,28
78	493670,99	1311029,02
79	493680,47	1311028,27
80	493682,97	1311027,77
81	493677,49	1311017,02
82	493671,99	1311008,27
83	493663,98	1311003,76
84	493652,97	1311003,02
85	493652,47	1311003,01
86	493632,96	1311012
87	493598,55	1311019,46
88	493562,48	1311028,51
89	493547,5	1311026
90	493537,5	1311018,26
91	493527,47	1310986,52
92	493522,97	1310977,02
93	493515,47	1310966,27
94	493508,99	1310958,01
95	493489,97	1310961,77
96	493483,47	1310968,27
97	493466,47	1310986,52
98	493454,47	1310990,27
99	493442,97	1310991,77
100	493430,97	1310992,27
101	493419,46	1310994,27
102	493408,47	1310996,77
103	493396,97	1311000,52
104	493384,97	1311001,77
105	493380,51	1310999,53
106	493373,75	1310989,27
107	493382,24	1310973,28
108	493393,98	1310970,78
109	493402,47	1310970,77
110	493417,13	1310966,13
111	493419,99	1310958,02
112	493445,47	1310954,52
113	493447,74	1310954,02

Обозначение характерных точек границ	Координаты, м	
	X	Y
1	2	3
114	493449,71	1310952,77
115	493455,47	1310947,77
116	493465	1310939,02
117	493473,49	1310930,78
118	493480,97	1310929,52
119	493491	1310927,53
120	493490,47	1310916,27
121	493490,47	1310916,02
122	493483,68	1310913,28
123	493474	1310908,52
124	493473,25	1310891,27
125	493472,97	1310889,02
126	493472,22	1310887,02
127	493470,5	1310882,67
128	493467,47	1310883,27
129	493458,96	1310883,77
130	493452,08	1310886,54
131	493445,12	1310887,25
132	493443,99	1310885,66
133	493444,22	1310884,77
134	493440,47	1310880,02
135	493439,76	1310879,5
136	493438,47	1310878,77
137	493436,47	1310877,77
138	493429,97	1310876,77
139	493429,47	1310876,77
140	493421,47	1310880,52
141	493410,46	1310881,27
142	493401,65	1310880,69
143	493398,97	1310880,52
144	493398,46	1310880,52
145	493391,65	1310882,52
146	493371,6	1310880,82
147	493408,89	1310860,65
148	493455,89	1310853,19
149	493718,22	1310811,52
150	493723,45	1310810,73
151	493724,21	1310810,61
152	493762,68	1310804,5
153	493962,28	1310557,62
154	493974,97	1310541,93



Обозначение характерных точек границ	Координаты, м	
	X	Y
1	2	3
155	493976,06	1310540,58
156	493980,95	1310534,02
157	494186,05	1310258,91
158	494195,4	1310246,38
159	494317,98	1310456,73
160	494620,9	1310070,48
161	494760,97	1309891,89
162	494858,55	1309767,46
163	494913,79	1309698,47
164	494904,79	1309329,64
165	494897,31	1309001,1
166	494970,83	1309064,64
167	494968,14	1309086,49
168	494966,02	1309103,71
169	494965,79	1309109,81
170	494964,46	1309157,28
171	494943,37	1309218,45
172	494942,02	1309222,46
173	494940,92	1309234,39
174	494940,85	1309234,63
175	494936,33	1309249,09
176	494938,79	1309257,02
177	494938,83	1309257,16
178	494937,52	1309271,46
179	494956,52	1309320,96
180	494958,47	1309320,42
181	494968,03	1309351,22
182	494980,39	1309391,04
183	494980,54	1309391,51
184	494986,58	1309411
185	494989,84	1309421,49
186	494998,01	1309447,82
187	495026,68	1309540,2
188	495037,5	1309574,76
189	495037,51	1309575,26
190	495048,64	1309630,92
191	495048,64	1309647,76
192	495034,11	1309667,13
193	495033,52	1309666,97
194	495017,52	1309673,22
195	495018,92	1309676,27

Обозначение характерных точек границ	Координаты, м	
	X	Y
1	2	3
196	494970,53	1309699,05
197	494967,52	1309697,47
198	494966,52	1309695,46
199	494934,52	1309714,47
200	494935,02	1309731,71
201	494946,52	1309756,47
202	494993,12	1309822,54
203	494993,77	1309823,45
204	495027,45	1309875,29
205	495028,59	1309877,99
206	495081,89	1309978,93
207	495084,22	1309982,64
208	495136,83	1310098,71
209	495138,86	1310103,93
210	495138,73	1310104,5
211	495154,02	1310143,72
212	495177,42	1310188,39
213	495216,71	1310275,79
214	495214,94	1310278,52
215	495154,9	1310322,54
216	495152,04	1310324,07
217	495133,51	1310335,72
218	495133,23	1310338,16
219	495132,87	1310338,42
220	495133,14	1310338,99
221	495132,51	1310344,47
222	495134,83	1310342,58
223	495136,49	1310346,12
224	495133,76	1310348,22
225	495135,51	1310353,97
226	495169,82	1310416,95
227	495169,98	1310417,28
228	495174,76	1310427,45
229	495174,79	1310427,5
230	495172,7	1310436,93
231	495153,33	1310448,56
232	495146,78	1310449,68
233	495108,16	1310435,89
234	495097,01	1310430,22
235	495074,51	1310423,22
236	495074,1	1310423,72

Обозначение характерных точек границ	Координаты, м	
	X	Y
1	2	3
237	495071,11	1310422,65
238	495070,14	1310425,53
239	495066,01	1310427,72
240	495062,51	1310438,47
241	495082,24	1310473,02
242	495082,94	1310474,28
243	495093,37	1310495,27
244	495093,49	1310495,52
245	495096,83	1310510,48
246	494986,42	1310680,7
247	494964,4	1310714,64
248	494925,69	1310733,97
249	494919,18	1310732,87
250	494892,69	1310735,74
251	494894,73	1310752,61
252	494961,67	1310852,87
253	495018,25	1310945,1
254	495017,45	1310967,89
255	495011,58	1310979,64
256	495011,57	1310979,66
257	494987,75	1310999,01
258	494955,25	1310998,84
259	494932,73	1310980,59
260	494913,86	1310972,94
261	494912,48	1310973,17
262	494910,2	1310972,33
263	494877,26	1310976,24
264	494866,82	1310981,04
265	494866,6	1310981,08
266	494784,37	1310995,25
267	494764,9	1310993
268	494729,18	1310977,44
269	494704,2	1310964,25
270	494675,23	1310956,83
271	494639,25	1310952,98
272	494621,69	1310961,59
273	494620,71	1310969,46
274	494620,76	1310989,51
275	494622,27	1311015,49
276	494668,67	1311049,09
277	494743,24	1311078,95

Обозначение характерных точек границ	Координаты, м	
	X	Y
1	2	3
278	494756,23	1311079,31
279	494756,63	1311079,62
280	494793,85	1311081,39
281	494798,6	1311081,62
282	494874,56	1311085,24
283	494903,57	1311104,35
284	494914,26	1311135,98
285	494918,01	1311134,98
286	494918,1	1311134,97
287	494918,12	1311134,97
288	494911,75	1311145,35
289	494933,68	1311185,7
290	494956,73	1311185,83
291	494993,2	1311167,88
292	494996,95	1311164,13
293	495004,96	1311160,04
294	495005,83	1311159,98
295	495005,99	1311159,89
296	495013,37	1311159,24
297	495013,92	1311159,38
298	495028,79	1311163,1
299	495029,42	1311163,26
300	495032,87	1311165,49
301	495033,1	1311165,82
302	495043,02	1311180,69
303	495054,18	1311210,46
304	495054,28	1311210,75
305	495057,01	1311225,98
306	495057,51	1311268,48
307	495058,21	1311268,79
308	495057,51	1311377,73
309	495056,39	1311377,92
310	495055,82	1311398,89
311	495043,46	1311396,43
312	495036,46	1311395,04
313	495036,45	1311395,04
314	495000,96	1311407,04
315	494985,91	1311415,2
316	494971,46	1311423,04
317	494936,46	1311442,04
318	494828,47	1311499,78

Обозначение характерных точек границ	Координаты, м	
	X	Y
1	2	3
319	494828,45	1311499,8
320	494825,53	1311501,7
321	494823,49	1311503,02
322	494822,39	1311503,56
323	494821,03	1311504,22
324	494818,01	1311505,68
325	494744,97	1311541,04
326	494663,47	1311582,29
327	494662,27	1311582,95
328	494653,97	1311587,54
329	494605,47	1311610,29
330	494592,97	1311616,04
331	494551,97	1311633,29
332	494545,72	1311632,04
333	494535	1311641,35
334	494524,72	1311650,29
335	494483,22	1311682,28
336	494440,47	1311707,78
337	494388,47	1311736,28
338	494348,47	1311757,78
339	494239,97	1311819,02
340	494216,71	1311831,78
341	494214,47	1311833,03
342	494155,97	1311865,78
343	494117,71	1311886,53
344	494113,47	1311888,78
345	494112,72	1311889,03
346	494111,97	1311889,53
347	494032,8	1311937,51
348	494030,65	1311933,4
349	494031,23	1311933,08
350	494121,32	1311882,47
351	494338,9	1311756,48
352	494516,54	1311639
353	494512,61	1311633,53
354	494511,77	1311632,37
355	494386,6	1311715,46
356	494334,97	1311749,74
357	494119,73	1311875,36
358	494121,71	1311830,97
359	494118,5	1311823,88

Обозначение характерных точек границ	Координаты, м	
	X	Y
1	2	3
360	494106,93	1311798,33
361	494106,91	1311798,29
362	494104,8	1311799,13
363	494099,75	1311801,15
364	494114,22	1311836,55
365	494114,62	1311858,39
366	494114,99	1311878,47
367	494023,26	1311929,8
368	493894,09	1312050,33
369	493895,35	1312043,02
370	493906,85	1312014,51
371	493911,35	1311998,02
372	493924,85	1311964,27
373	493944,85	1311933,01
374	493949,35	1311920,52
375	493948,35	1311909,02
376	493944,1	1311904,77
377	493941,12	1311906,67
378	493940,21	1311905,53
379	493938,72	1311904,78
380	493938,74	1311903,69
1	493935,49	1311874,79
381	494034,47	1311848,78
382	494042,46	1311843,53
383	494052,47	1311837,78
384	494076,47	1311834,03
385	494085,04	1311832,22
386	494085,99	1311838,28
387	494085,97	1311839,28
388	494085,49	1311841,03
389	494083,61	1311845,41
390	494083,47	1311845,53
391	494082,72	1311846,53
392	494081,21	1311847,53
393	494079,89	1311848,51
394	494068,99	1311857,53
395	494061,49	1311864,54
396	494050,48	1311870,29
397	494038,47	1311874,04
398	494025,99	1311876,54

Обозначение характерных точек границ	Координаты, м	
	X	Y
1	2	3
399	494011,54	1311875,65
400	494004,63	1311872,74
401	494014,75	1311861,57
402	494026,47	1311853,76
403	494027,09	1311853,38
381	494034,47	1311848,78
404	494028,22	1311766,03
405	494029,47	1311764,53
406	494031,22	1311763,53
407	494040,47	1311763,03
408	494049,97	1311766,78
409	494050,72	1311767,53
410	494052,22	1311768,53
411	494056,97	1311773,03
412	494059,97	1311782,03
413	494058,97	1311793,53
414	494054,97	1311805,53
415	494047,47	1311814,28
416	494040,97	1311824,03
417	494031,47	1311830,28
418	494020,47	1311835,28
419	494009,97	1311837,78
420	494001,47	1311835,28
421	493995,47	1311827,78
422	493994,21	1311822,03
423	493994,47	1311819,78
424	493995,47	1311817,78
425	493996,72	1311816,28
426	493998,47	1311815,03
427	494000,72	1311814,28
428	494007,97	1311813,78
429	494019,97	1311811,28
430	494026,22	1311807,03
431	494027,72	1311805,28
432	494028,47	1311803,28
433	494028,97	1311792,78
434	494027,46	1311780,03
435	494026,97	1311770,03
404	494028,22	1311766,03

Обозначение характерных точек границ	Координаты, м	
	X	Y
1	2	3
436	494089,42	1311799,24
437	494089,3	1311799,3
438	494063,73	1311749,09
439	494083,47	1311739,06
440	494083,5	1311739,11
441	494109,23	1311789,29
442	494089,43	1311799,27
436	494089,42	1311799,24
443	493925,47	1311073,03
444	493920,64	1311075,32
445	493905,99	1311089,03
446	493893,47	1311095,28
447	493880,97	1311106,03
448	493880,22	1311105,78
449	493878,22	1311104,78
450	493875,77	1311104,57
451	493875,76	1311104,57
452	493875,73	1311104,57
453	493868,47	1311106,03
454	493858,96	1311106,53
455	493857,44	1311106,36
456	493855,42	1311107,08
457	493837,83	1311104,14
458	493834,23	1311097,21
459	493832,47	1311095,27
460	493831,47	1311093,77
461	493830,97	1311092,52
462	493831,05	1311091,08
463	493828,49	1311086,14
464	493846,5	1311051,35
465	493873,89	1311032,49
466	493882,89	1311031,82
467	493889,47	1311028,03
468	493899,97	1311021,03
469	493913,97	1311017,28
470	493925,47	1311019,03
471	493934,49	1311028,03
472	493937,47	1311040,03
473	493937,97	1311053,28
474	493933,47	1311062,78

Обозначение характерных точек границ	Координаты, м	
	X	Y
<b>1</b>	<b>2</b>	<b>3</b>
475	493932,33	1311064,36

Обозначение характерных точек границ	Координаты, м	
	X	Y
<b>1</b>	<b>2</b>	<b>3</b>
443	493925,47	1311073,03

# Перечень координат характерных точек образуемых земельных участков

Система координат МСК-16, зона 1

Условный номер земельного участка :ЗУ1		
Обозначение характерных точек границ	Координаты, м	
	X	Y
1	2	3
1	494842,92	1310045,32
2	494867,13	1310013,51
3	494865,59	1310012,35
4	494847,24	1309998,34
5	494823,02	1310030,18
6	494832,97	1310037,75
1	494842,92	1310045,32
Условный номер земельного участка :ЗУ2		
Обозначение характерных точек границ	Координаты, м	
	X	Y
1	2	3
5	494823,02	1310030,18
4	494847,24	1309998,34
7	494837,29	1309990,78
8	494827,34	1309983,21
9	494803,13	1310015,04
10	494813,07	1310022,62
5	494823,02	1310030,18
Условный номер земельного участка :ЗУ3		
Обозначение характерных точек границ	Координаты, м	
	X	Y
1	2	3
9	494803,13	1310015,04
8	494827,34	1309983,21
11	494817,4	1309975,63
12	494807,46	1309968,06
13	494783,24	1309999,9
14	494793,19	1310007,47
9	494803,13	1310015,04
Условный номер земельного участка :ЗУ4		
Обозначение характерных точек границ	Координаты, м	
	X	Y
1	2	3
8	494827,34	1309983,21

15	494851,56	1309951,37
16	494841,62	1309943,79
17	494831,67	1309936,22
12	494807,46	1309968,06
11	494817,4	1309975,63
8	494827,34	1309983,21
Условный номер земельного участка :ЗУ5		
Обозначение характерных точек границ	Координаты, м	
	X	Y
1	2	3
13	494783,24	1309999,9
12	494807,46	1309968,06
18	494797,51	1309960,49
19	494787,56	1309952,92
20	494763,35	1309984,75
21	494773,29	1309992,33
13	494783,24	1309999,9
Условный номер земельного участка :ЗУ6		
Обозначение характерных точек границ	Координаты, м	
	X	Y
1	2	3
12	494807,46	1309968,06
17	494831,67	1309936,22
22	494821,73	1309928,65
23	494811,78	1309921,08
19	494787,56	1309952,92
18	494797,51	1309960,49
12	494807,46	1309968,06
Условный номер земельного участка :ЗУ7		
Обозначение характерных точек границ	Координаты, м	
	X	Y
1	2	3
20	494763,35	1309984,75
19	494787,56	1309952,92
24	494777,62	1309945,35
25	494767,67	1309937,77
26	494743,46	1309969,61
27	494753,4	1309977,18
20	494763,35	1309984,75
Условный номер земельного участка :ЗУ8		

Обозначение характерных точек границ	Координаты, м	
	X	Y
1	2	3
19	494787,56	1309952,92
23	494811,78	1309921,08
28	494801,83	1309913,51
29	494791,89	1309905,94
25	494767,67	1309937,77
24	494777,62	1309945,35
19	494787,56	1309952,92
Условный номер земельного участка :ЗУ9		
Обозначение характерных точек границ	Координаты, м	
	X	Y
1	2	3
26	494743,46	1309969,61
25	494767,67	1309937,77
30	494757,73	1309930,2
31	494747,78	1309922,63
32	494723,56	1309954,47
33	494733,51	1309962,04
26	494743,46	1309969,61
Условный номер земельного участка :ЗУ10		
Обозначение характерных точек границ	Координаты, м	
	X	Y
1	2	3
34	494870,25	1309964,94
35	494868,76	1309964,04
36	494867,27	1309963,08
37	494865,48	1309961,88
38	494863,79	1309960,67
39	494857,36	1309955,78
15	494851,56	1309951,37
8	494827,34	1309983,21
4	494847,24	1309998,34
40	494871,94	1309965,92
34	494870,25	1309964,94
Условный номер земельного участка :ЗУ11		
Обозначение характерных точек границ	Координаты, м	
	X	Y
1	2	3
25	494767,67	1309937,77
29	494791,89	1309905,94
41	494781,94	1309898,36
42	494771,99	1309890,79

31	494747,78	1309922,63
30	494757,73	1309930,2
25	494767,67	1309937,77
Условный номер земельного участка :ЗУ12		
Обозначение характерных точек границ	Координаты, м	
	X	Y
1	2	3
43	494819,73	1310510,24
44	494799,83	1310495,11
45	494824,04	1310463,27
46	494843,95	1310478,4
43	494819,73	1310510,24
Условный номер земельного участка :ЗУ13		
Обозначение характерных точек границ	Координаты, м	
	X	Y
1	2	3
47	494978,79	1310188,64
48	494978,79	1310163,64
49	494938,79	1310163,64
50	494938,79	1310188,64
47	494978,79	1310188,64
Условный номер земельного участка :ЗУ14		
Обозначение характерных точек границ	Координаты, м	
	X	Y
1	2	3
48	494978,79	1310163,64
51	494978,79	1310138,64
52	494938,79	1310138,64
49	494938,79	1310163,64
48	494978,79	1310163,64
Условный номер земельного участка :ЗУ15		
Обозначение характерных точек границ	Координаты, м	
	X	Y
1	2	3
51	494978,79	1310138,64
53	494978,79	1310113,64
54	494938,79	1310113,64
52	494938,79	1310138,64
51	494978,79	1310138,64
Условный номер земельного участка :ЗУ16		
Обозначение характерных	Координаты, м	

точек границ	X	Y
1	2	3
53	494978,79	1310113,64
55	494978,79	1310088,64
56	494938,79	1310088,64
54	494938,79	1310113,64
53	494978,79	1310113,64
Условный номер земельного участка :ЗУ17		
Обозначение характерных точек границ	Координаты, м	
	X	Y
1	2	3
55	494978,79	1310088,64
57	494978,79	1310063,64
58	494938,79	1310063,64
56	494938,79	1310088,64
55	494978,79	1310088,64
Условный номер земельного участка :ЗУ18		
Обозначение характерных точек границ	Координаты, м	
	X	Y
1	2	3
57	494978,79	1310063,64
59	494978,79	1310038,64
60	494938,79	1310038,64
58	494938,79	1310063,64
57	494978,79	1310063,64
Условный номер земельного участка :ЗУ19		
Обозначение характерных точек границ	Координаты, м	
	X	Y
1	2	3
59	494978,79	1310038,64
61	494978,79	1310013,64
62	494938,79	1310013,64
60	494938,79	1310038,64
59	494978,79	1310038,64
Условный номер земельного участка :ЗУ20		
Обозначение характерных точек границ	Координаты, м	
	X	Y
1	2	3
63	495034,79	1310188,64
64	495034,79	1310163,64
65	494994,79	1310163,64
66	494994,79	1310188,64

63	495034,79	1310188,64
Условный номер земельного участка :ЗУ21		
Обозначение характерных точек границ	Координаты, м	
	X	Y
1	2	3
64	495034,79	1310163,64
67	495034,79	1310138,64
68	494994,79	1310138,64
65	494994,79	1310163,64
64	495034,79	1310163,64
Условный номер земельного участка :ЗУ22		
Обозначение характерных точек границ	Координаты, м	
	X	Y
1	2	3
67	495034,79	1310138,64
69	495034,79	1310113,64
70	494994,79	1310113,64
68	494994,79	1310138,64
67	495034,79	1310138,64
Условный номер земельного участка :ЗУ23		
Обозначение характерных точек границ	Координаты, м	
	X	Y
1	2	3
69	495034,79	1310113,64
71	495034,79	1310088,64
72	494994,79	1310088,64
70	494994,79	1310113,64
69	495034,79	1310113,64
Условный номер земельного участка :ЗУ24		
Обозначение характерных точек границ	Координаты, м	
	X	Y
1	2	3
71	495034,79	1310088,64
73	495034,79	1310063,64
74	494994,79	1310063,64
72	494994,79	1310088,64
71	495034,79	1310088,64
Условный номер земельного участка :ЗУ25		
Обозначение характерных точек границ	Координаты, м	
	X	Y



1	2	3
73	495034,79	1310063,64
75	495034,79	1310038,64
76	494994,79	1310038,64
74	494994,79	1310063,64
73	495034,79	1310063,64
Условный номер земельного участка :ЗУ26		
Обозначение характерных точек границ	Координаты, м	
	X	Y
1	2	3
75	495034,79	1310038,64
77	495034,79	1310013,64
78	494994,79	1310013,64
76	494994,79	1310038,64
75	495034,79	1310038,64
Условный номер земельного участка :ЗУ27		
Обозначение характерных точек границ	Координаты, м	
	X	Y
1	2	3
79	494569,41	1311004,74
80	494557,1	1310982,98
81	494522,56	1311003,16
82	494534,87	1311024,92
79	494569,41	1311004,74
Условный номер земельного участка :ЗУ28		
Обозначение характерных точек границ	Координаты, м	
	X	Y
1	2	3
83	494448,68	1310872,59
84	494436,36	1310850,83
85	494401,82	1310871,01
86	494414,14	1310892,77
83	494448,68	1310872,59
Условный номер земельного участка :ЗУ29		
Обозначение характерных точек границ	Координаты, м	
	X	Y
1	2	3
87	494483,22	1310852,42
88	494470,91	1310830,66
84	494436,36	1310850,83
83	494448,68	1310872,59
87	494483,22	1310852,42

Условный номер земельного участка :ЗУ30		
Обозначение характерных точек границ	Координаты, м	
	X	Y
1	2	3
89	494460,99	1310894,35
83	494448,68	1310872,59
86	494414,14	1310892,77
90	494426,45	1310914,53
89	494460,99	1310894,35
Условный номер земельного участка :ЗУ31		
Обозначение характерных точек границ	Координаты, м	
	X	Y
1	2	3
91	494495,53	1310874,18
87	494483,22	1310852,42
83	494448,68	1310872,59
89	494460,99	1310894,35
91	494495,53	1310874,18
Условный номер земельного участка :ЗУ32		
Обозначение характерных точек границ	Координаты, м	
	X	Y
1	2	3
92	494473,3	1310916,11
89	494460,99	1310894,35
90	494426,45	1310914,53
93	494438,76	1310936,29
92	494473,3	1310916,11
Условный номер земельного участка :ЗУ33		
Обозначение характерных точек границ	Координаты, м	
	X	Y
1	2	3
94	494507,85	1310895,94
91	494495,53	1310874,18
89	494460,99	1310894,35
92	494473,3	1310916,11
94	494507,85	1310895,94
Условный номер земельного участка :ЗУ34		
Обозначение характерных точек границ	Координаты, м	
	X	Y
1	2	3

95	494485,62	1310937,87
92	494473,3	1310916,11
93	494438,76	1310936,29
96	494451,07	1310958,05
95	494485,62	1310937,87
Условный номер земельного участка :ЗУ35		
Обозначение характерных точек границ	Координаты, м	
	X	Y
1	2	3
97	494520,16	1310917,7
94	494507,85	1310895,94
92	494473,3	1310916,11
95	494485,62	1310937,87
97	494520,16	1310917,7
Условный номер земельного участка :ЗУ36		
Обозначение характерных точек границ	Координаты, м	
	X	Y
1	2	3
98	494497,93	1310959,63
95	494485,62	1310937,87
96	494451,07	1310958,05
99	494463,39	1310979,81
98	494497,93	1310959,63
Условный номер земельного участка :ЗУ37		
Обозначение характерных точек границ	Координаты, м	
	X	Y
1	2	3
100	494532,47	1310939,46
97	494520,16	1310917,7
95	494485,62	1310937,87
98	494497,93	1310959,63
100	494532,47	1310939,46
Условный номер земельного участка :ЗУ38		
Обозначение характерных точек границ	Координаты, м	
	X	Y
1	2	3
101	494510,24	1310981,4
98	494497,93	1310959,63
99	494463,39	1310979,81
102	494475,7	1311001,57
101	494510,24	1310981,4
Условный номер земельного участка :ЗУ39		

Обозначение характерных точек границ	Координаты, м	
	X	Y
1	2	3
103	494544,79	1310961,22
100	494532,47	1310939,46
98	494497,93	1310959,63
101	494510,24	1310981,4
103	494544,79	1310961,22
Условный номер земельного участка :ЗУ40		
Обозначение характерных точек границ	Координаты, м	
	X	Y
1	2	3
81	494522,56	1311003,16
101	494510,24	1310981,4
102	494475,7	1311001,57
104	494488,01	1311023,33
81	494522,56	1311003,16
Условный номер земельного участка :ЗУ41		
Обозначение характерных точек границ	Координаты, м	
	X	Y
1	2	3
80	494557,1	1310982,98
103	494544,79	1310961,22
101	494510,24	1310981,4
81	494522,56	1311003,16
80	494557,1	1310982,98
Условный номер земельного участка :ЗУ42		
Обозначение характерных точек границ	Координаты, м	
	X	Y
1	2	3
82	494534,87	1311024,92
81	494522,56	1311003,16
104	494488,01	1311023,33
105	494500,33	1311045,09
82	494534,87	1311024,92
Условный номер земельного участка :ЗУ43		
Обозначение характерных точек границ	Координаты, м	
	X	Y
1	2	3
106	494486,51	1311053,16
107	494474,2	1311031,4

108	494439,65	1311051,58
109	494451,97	1311073,34
106	494486,51	1311053,16
Условный номер земельного участка :ЗУ44		
Обозначение характерных точек границ	Координаты, м	
	X	Y
1	2	3
110	494365,77	1310921,02
111	494353,46	1310899,26
112	494318,92	1310919,43
113	494331,23	1310941,19
110	494365,77	1310921,02
Условный номер земельного участка :ЗУ45		
Обозначение характерных точек границ	Координаты, м	
	X	Y
1	2	3
114	494400,32	1310900,84
115	494388,01	1310879,08
111	494353,46	1310899,26
110	494365,77	1310921,02
114	494400,32	1310900,84
Условный номер земельного участка :ЗУ46		
Обозначение характерных точек границ	Координаты, м	
	X	Y
1	2	3
116	494378,09	1310942,78
110	494365,77	1310921,02
113	494331,23	1310941,19
117	494343,55	1310962,95
116	494378,09	1310942,78
Условный номер земельного участка :ЗУ47		
Обозначение характерных точек границ	Координаты, м	
	X	Y
1	2	3
118	494412,63	1310922,6
114	494400,32	1310900,84
110	494365,77	1310921,02
116	494378,09	1310942,78
118	494412,63	1310922,6
Условный номер земельного участка :ЗУ48		
Обозначение характерных	Координаты, м	

точек границ	X	Y
1	2	3
119	494390,4	1310964,54
116	494378,09	1310942,78
117	494343,55	1310962,95
120	494355,86	1310984,71
119	494390,4	1310964,54
Условный номер земельного участка :ЗУ49		
Обозначение характерных точек границ	Координаты, м	
	X	Y
1	2	3
121	494424,94	1310944,36
118	494412,63	1310922,6
116	494378,09	1310942,78
119	494390,4	1310964,54
121	494424,94	1310944,36
Условный номер земельного участка :ЗУ50		
Обозначение характерных точек границ	Координаты, м	
	X	Y
1	2	3
122	494402,71	1310986,3
119	494390,4	1310964,54
120	494355,86	1310984,71
123	494368,17	1311006,47
122	494402,71	1310986,3
Условный номер земельного участка :ЗУ51		
Обозначение характерных точек границ	Координаты, м	
	X	Y
1	2	3
124	494437,26	1310966,12
121	494424,94	1310944,36
119	494390,4	1310964,54
122	494402,71	1310986,3
124	494437,26	1310966,12
Условный номер земельного участка :ЗУ52		
Обозначение характерных точек границ	Координаты, м	
	X	Y
1	2	3
125	494415,03	1311008,06
122	494402,71	1310986,3
123	494368,17	1311006,47
126	494380,48	1311028,23

125	494415,03	1311008,06
Условный номер земельного участка :ЗУ53		
Обозначение характерных точек границ	Координаты, м	
	X	Y
1	2	3
127	494449,57	1310987,88
124	494437,26	1310966,12
122	494402,71	1310986,3
125	494415,03	1311008,06
127	494449,57	1310987,88
Условный номер земельного участка :ЗУ54		
Обозначение характерных точек границ	Координаты, м	
	X	Y
1	2	3
128	494427,34	1311029,82
125	494415,03	1311008,06
126	494380,48	1311028,23
129	494392,8	1311049,99
128	494427,34	1311029,82
Условный номер земельного участка :ЗУ55		
Обозначение характерных точек границ	Координаты, м	
	X	Y
1	2	3
130	494461,88	1311009,64
127	494449,57	1310987,88
125	494415,03	1311008,06
128	494427,34	1311029,82
130	494461,88	1311009,64
Условный номер земельного участка :ЗУ56		
Обозначение характерных точек границ	Координаты, м	
	X	Y
1	2	3
108	494439,65	1311051,58
128	494427,34	1311029,82
129	494392,8	1311049,99
131	494405,11	1311071,76
108	494439,65	1311051,58
Условный номер земельного участка :ЗУ57		
Обозначение характерных точек границ	Координаты, м	
	X	Y

1	2	3
107	494474,2	1311031,4
130	494461,88	1311009,64
128	494427,34	1311029,82
108	494439,65	1311051,58
107	494474,2	1311031,4
Условный номер земельного участка :ЗУ58		
Обозначение характерных точек границ	Координаты, м	
	X	Y
1	2	3
109	494451,97	1311073,34
108	494439,65	1311051,58
131	494405,11	1311071,76
132	494417,42	1311093,52
109	494451,97	1311073,34
Условный номер земельного участка :ЗУ59		
Обозначение характерных точек границ	Координаты, м	
	X	Y
1	2	3
133	494462,4	1310499,69
134	494452,45	1310492,12
135	494442,51	1310484,55
136	494418,29	1310516,39
137	494428,24	1310523,96
138	494438,18	1310531,53
133	494462,4	1310499,69
Условный номер земельного участка :ЗУ60		
Обозначение характерных точек границ	Координаты, м	
	X	Y
1	2	3
135	494442,51	1310484,55
139	494422,61	1310469,41
140	494398,4	1310501,24
141	494408,83	1310509,19
136	494418,29	1310516,39
135	494442,51	1310484,55
Условный номер земельного участка :ЗУ61		
Обозначение характерных точек границ	Координаты, м	
	X	Y
1	2	3
139	494422,61	1310469,41
142	494402,72	1310454,26
143	494378,51	1310486,1

140	494398,4	1310501,24
139	494422,61	1310469,41
Условный номер земельного участка :ЗУ62		
Обозначение характерных точек границ	Координаты, м	
	X	Y
1	2	3
142	494402,72	1310454,26
144	494392,78	1310446,69
145	494382,83	1310439,12
146	494358,62	1310470,96
147	494368,56	1310478,53
143	494378,51	1310486,1
142	494402,72	1310454,26
Условный номер земельного участка :ЗУ63		
Обозначение характерных точек границ	Координаты, м	
	X	Y
1	2	3
145	494382,83	1310439,12
148	494362,94	1310423,98
149	494338,7	1310455,84
146	494358,62	1310470,96
145	494382,83	1310439,12
Условный номер земельного участка :ЗУ64		
Обозначение характерных точек границ	Координаты, м	
	X	Y
1	2	3
138	494438,18	1310531,53
137	494428,24	1310523,96
150	494418,3	1310516,4
141	494408,83	1310509,19
151	494397,48	1310525,87
152	494416,47	1310559,43
138	494438,18	1310531,53
Условный номер земельного участка :ЗУ65		
Обозначение характерных точек границ	Координаты, м	
	X	Y
1	2	3
153	494482,12	1310514,71
133	494462,4	1310499,69
138	494438,18	1310531,53
154	494457,31	1310547,33
153	494482,12	1310514,71

Условный номер земельного участка :ЗУ66		
Обозначение характерных точек границ	Координаты, м	
	X	Y
1	2	3
154	494457,31	1310547,33
138	494438,18	1310531,53
152	494416,47	1310559,43
155	494429,96	1310583,29
154	494457,31	1310547,33
Условный номер земельного участка :ЗУ67		
Обозначение характерных точек границ	Координаты, м	
	X	Y
1	2	3
156	494690,63	1310704,75
157	494705,76	1310684,85
158	494689,84	1310672,74
159	494673,92	1310660,64
160	494658,79	1310680,53
161	494674,71	1310692,64
156	494690,63	1310704,75
Условный номер земельного участка :ЗУ68		
Обозначение характерных точек границ	Координаты, м	
	X	Y
1	2	3
162	494001,75	1311301
163	493989,37	1311279,28
164	493954,82	1311299,45
165	493967,21	1311321,17
162	494001,75	1311301
Условный номер земельного участка :ЗУ69		
Обозначение характерных точек границ	Координаты, м	
	X	Y
1	2	3
165	493967,21	1311321,17
164	493954,82	1311299,45
166	493920,28	1311319,63
167	493932,67	1311341,35
165	493967,21	1311321,17
Условный номер земельного участка :ЗУ70		
Обозначение характерных	Координаты, м	
	X	Y

точек границ		
1	2	3
168	493964,6	1311235,84
169	493952,21	1311214,12
170	493917,67	1311234,3
171	493930,05	1311256,02
168	493964,6	1311235,84
Условный номер земельного участка :ЗУ71		
Обозначение характерных точек границ	Координаты, м	
	X	Y
1	2	3
169	493952,21	1311214,12
172	493939,83	1311192,4
173	493905,29	1311212,58
170	493917,67	1311234,3
169	493952,21	1311214,12
Условный номер земельного участка :ЗУ72		
Обозначение характерных точек границ	Координаты, м	
	X	Y
1	2	3
172	493939,83	1311192,4
174	493927,44	1311170,68
175	493892,9	1311190,86
173	493905,29	1311212,58
172	493939,83	1311192,4
Условный номер земельного участка :ЗУ73		
Обозначение характерных точек границ	Координаты, м	
	X	Y
1	2	3
173	493905,29	1311212,58
175	493892,9	1311190,86
176	493858,36	1311211,04
177	493870,74	1311232,76
173	493905,29	1311212,58
Условный номер земельного участка :ЗУ74		
Обозначение характерных точек границ	Координаты, м	
	X	Y
1	2	3
174	493927,44	1311170,68
178	493915,06	1311148,97
179	493880,52	1311169,14
175	493892,9	1311190,86

174	493927,44	1311170,68
Условный номер земельного участка :ЗУ75		
Обозначение характерных точек границ	Координаты, м	
	X	Y
1	2	3
175	493892,9	1311190,86
179	493880,52	1311169,14
180	493845,98	1311189,32
176	493858,36	1311211,04
175	493892,9	1311190,86
Условный номер земельного участка :ЗУ76		
Обозначение характерных точек границ	Координаты, м	
	X	Y
1	2	3
181	494666,46	1310463,97
182	494646,56	1310448,83
183	494622,35	1310480,67
184	494642,24	1310495,81
181	494666,46	1310463,97
Условный номер земельного участка :ЗУ77		
Обозначение характерных точек границ	Координаты, м	
	X	Y
1	2	3
185	494690,68	1310432,13
186	494670,78	1310417
182	494646,56	1310448,83
181	494666,46	1310463,97
185	494690,68	1310432,13
Условный номер земельного участка :ЗУ78		
Обозначение характерных точек границ	Координаты, м	
	X	Y
1	2	3
182	494646,56	1310448,83
187	494626,67	1310433,69
188	494602,45	1310465,53
183	494622,35	1310480,67
182	494646,56	1310448,83
Условный номер земельного участка :ЗУ79		
Обозначение характерных точек границ	Координаты, м	
	X	Y

1	2	3
186	494670,78	1310417
189	494650,88	1310401,86
187	494626,67	1310433,69
182	494646,56	1310448,83
186	494670,78	1310417
Условный номер земельного участка :ЗУ80		
Обозначение характерных точек границ	Координаты, м	
	X	Y
1	2	3
189	494650,88	1310401,86
190	494630,99	1310386,72
191	494606,77	1310418,56
187	494626,67	1310433,69
189	494650,88	1310401,86
Условный номер земельного участка :ЗУ81		
Обозначение характерных точек границ	Координаты, м	
	X	Y
1	2	3
192	494724,58	1310387,56
193	494704,68	1310372,42
194	494680,47	1310404,26
195	494700,36	1310419,4
192	494724,58	1310387,56
Условный номер земельного участка :ЗУ82		
Обозначение характерных точек границ	Координаты, м	
	X	Y
1	2	3
196	494748,79	1310355,72
197	494728,9	1310340,59
193	494704,68	1310372,42
192	494724,58	1310387,56
196	494748,79	1310355,72
Условный номер земельного участка :ЗУ83		
Обозначение характерных точек границ	Координаты, м	
	X	Y
1	2	3
193	494704,68	1310372,42
198	494684,79	1310357,29
199	494660,57	1310389,12
194	494680,47	1310404,26
193	494704,68	1310372,42

Условный номер земельного участка :ЗУ84		
Обозначение характерных точек границ	Координаты, м	
	X	Y
1	2	3
197	494728,9	1310340,59
200	494709	1310325,45
198	494684,79	1310357,29
193	494704,68	1310372,42
197	494728,9	1310340,59
Условный номер земельного участка :ЗУ85		
Обозначение характерных точек границ	Координаты, м	
	X	Y
1	2	3
198	494684,79	1310357,29
201	494664,89	1310342,15
202	494640,67	1310373,99
199	494660,57	1310389,12
198	494684,79	1310357,29
Условный номер земельного участка :ЗУ86		
Обозначение характерных точек границ	Координаты, м	
	X	Y
1	2	3
200	494709	1310325,45
203	494689,11	1310310,31
201	494664,89	1310342,15
198	494684,79	1310357,29
200	494709	1310325,45
Условный номер земельного участка :ЗУ87		
Обозначение характерных точек границ	Координаты, м	
	X	Y
1	2	3
201	494664,89	1310342,15
204	494644,99	1310327,01
205	494620,78	1310358,85
202	494640,67	1310373,99
201	494664,89	1310342,15
Условный номер земельного участка :ЗУ88		
Обозначение характерных точек границ	Координаты, м	
	X	Y
1	2	3

203	494689,11	1310310,31
206	494669,21	1310295,17
204	494644,99	1310327,01
201	494664,89	1310342,15
203	494689,11	1310310,31
Условный номер земельного участка :ЗУ89		
Обозначение характерных точек границ	Координаты, м	
	X	Y
1	2	3
207	494784,27	1310432,97
208	494774,32	1310425,41
209	494764,37	1310417,84
210	494740,15	1310449,67
211	494760,05	1310464,81
207	494784,27	1310432,97
Условный номер земельного участка :ЗУ90		
Обозначение характерных точек границ	Координаты, м	
	X	Y
1	2	3
212	494808,48	1310401,14
213	494788,59	1310386
209	494764,37	1310417,84
207	494784,27	1310432,97
212	494808,48	1310401,14
Условный номер земельного участка :ЗУ91		
Обозначение характерных точек границ	Координаты, м	
	X	Y
1	2	3
209	494764,37	1310417,84
214	494744,47	1310402,7
215	494720,26	1310434,54
210	494740,15	1310449,67
209	494764,37	1310417,84
Условный номер земельного участка :ЗУ92		
Обозначение характерных точек границ	Координаты, м	
	X	Y
1	2	3
213	494788,59	1310386
216	494768,69	1310370,86
214	494744,47	1310402,7
209	494764,37	1310417,84
213	494788,59	1310386

Условный номер земельного участка :ЗУ93		
Обозначение характерных точек границ	Координаты, м	
	X	Y
1	2	3
214	494744,47	1310402,7
192	494724,58	1310387,56
195	494700,36	1310419,4
215	494720,26	1310434,54
214	494744,47	1310402,7
Условный номер земельного участка :ЗУ94		
Обозначение характерных точек границ	Координаты, м	
	X	Y
1	2	3
216	494768,69	1310370,86
196	494748,79	1310355,72
192	494724,58	1310387,56
214	494744,47	1310402,7
216	494768,69	1310370,86
Условный номер земельного участка :ЗУ95		
Обозначение характерных точек границ	Координаты, м	
	X	Y
1	2	3
217	494726,15	1310509,38
218	494706,25	1310494,25
219	494682,04	1310526,08
220	494701,93	1310541,22
217	494726,15	1310509,38
Условный номер земельного участка :ЗУ96		
Обозначение характерных точек границ	Координаты, м	
	X	Y
1	2	3
221	494750,36	1310477,55
222	494730,47	1310462,41
218	494706,25	1310494,25
217	494726,15	1310509,38
221	494750,36	1310477,55
Условный номер земельного участка :ЗУ97		
Обозначение характерных точек границ	Координаты, м	
	X	Y
1	2	3



218	494706,25	1310494,25
223	494686,36	1310479,11
224	494662,14	1310510,95
219	494682,04	1310526,08
218	494706,25	1310494,25
Условный номер земельного участка :ЗУ98		
Обозначение характерных точек границ	Координаты, м	
	X	Y
1	2	3
222	494730,47	1310462,41
225	494710,57	1310447,27
223	494686,36	1310479,11
218	494706,25	1310494,25
222	494730,47	1310462,41
Условный номер земельного участка :ЗУ99		
Обозначение характерных точек границ	Координаты, м	
	X	Y
1	2	3
223	494686,36	1310479,11
226	494676,41	1310471,54
181	494666,46	1310463,97
184	494642,24	1310495,81
227	494652,19	1310503,38
224	494662,14	1310510,95
223	494686,36	1310479,11
Условный номер земельного участка :ЗУ100		
Обозначение характерных точек границ	Координаты, м	
	X	Y
1	2	3
225	494710,57	1310447,27
185	494690,68	1310432,13
181	494666,46	1310463,97
223	494686,36	1310479,11
225	494710,57	1310447,27
Условный номер земельного участка :ЗУ101		
Обозначение характерных точек границ	Координаты, м	
	X	Y
1	2	3
228	494828,38	1310416,27
212	494808,48	1310401,14
207	494784,27	1310432,97
229	494804,16	1310448,11
228	494828,38	1310416,27

Условный номер земельного участка :ЗУ102		
Обозначение характерных точек границ	Координаты, м	
	X	Y
1	2	3
230	494746,04	1310524,52
217	494726,15	1310509,38
220	494701,93	1310541,22
231	494721,83	1310556,36
230	494746,04	1310524,52
Условный номер земельного участка :ЗУ103		
Обозначение характерных точек границ	Координаты, м	
	X	Y
1	2	3
232	494770,26	1310492,68
221	494750,36	1310477,55
217	494726,15	1310509,38
230	494746,04	1310524,52
232	494770,26	1310492,68
Условный номер земельного участка :ЗУ104		
Обозначение характерных точек границ	Координаты, м	
	X	Y
1	2	3
233	494540,25	1310438,29
234	494530,3	1310430,72
235	494520,36	1310423,15
236	494496,14	1310454,98
237	494506,09	1310462,56
238	494516,03	1310470,13
233	494540,25	1310438,29
Условный номер земельного участка :ЗУ105		
Обозначение характерных точек границ	Координаты, м	
	X	Y
1	2	3
239	494568,55	1310510,1
240	494548,65	1310494,97
241	494524,44	1310526,8
242	494544,33	1310541,94
239	494568,55	1310510,1
Условный номер земельного участка :ЗУ106		
Обозначение характерных	Координаты, м	
	X	Y

точек границ		
1	2	3
243	494592,77	1310478,27
244	494572,87	1310463,13
240	494548,65	1310494,97
239	494568,55	1310510,1
243	494592,77	1310478,27
Условный номер земельного участка :ЗУ107		
Обозначение характерных точек границ	Координаты, м	
	X	Y
1	2	3
240	494548,65	1310494,97
245	494538,71	1310487,4
246	494528,76	1310479,83
247	494504,54	1310511,67
241	494524,44	1310526,8
240	494548,65	1310494,97
Условный номер земельного участка :ЗУ108		
Обозначение характерных точек границ	Координаты, м	
	X	Y
1	2	3
244	494572,87	1310463,13
248	494552,97	1310447,99
246	494528,76	1310479,83
240	494548,65	1310494,97
244	494572,87	1310463,13
Условный номер земельного участка :ЗУ109		
Обозначение характерных точек границ	Координаты, м	
	X	Y
1	2	3
238	494516,03	1310470,13
236	494496,14	1310454,98
249	494471,93	1310486,82
250	494491,82	1310501,96
238	494516,03	1310470,13
Условный номер земельного участка :ЗУ110		
Обозначение характерных точек границ	Координаты, м	
	X	Y
1	2	3
235	494520,36	1310423,15
251	494500,47	1310408
252	494476,25	1310439,84

236	494496,14	1310454,98
235	494520,36	1310423,15
Условный номер земельного участка :ЗУ111		
Обозначение характерных точек границ	Координаты, м	
	X	Y
1	2	3
253	494195,43	1310538,75
254	494183,12	1310516,99
255	494148,57	1310537,17
256	494160,89	1310558,93
253	494195,43	1310538,75
Условный номер земельного участка :ЗУ112		
Обозначение характерных точек границ	Координаты, м	
	X	Y
1	2	3
254	494183,12	1310516,99
257	494170,8	1310495,23
258	494136,26	1310515,41
255	494148,57	1310537,17
254	494183,12	1310516,99
Условный номер земельного участка :ЗУ113		
Обозначение характерных точек границ	Координаты, м	
	X	Y
1	2	3
259	493906,47	1311327,7
260	493894,08	1311305,98
261	493859,54	1311326,16
262	493871,92	1311347,88
259	493906,47	1311327,7
Условный номер земельного участка :ЗУ114		
Обозначение характерных точек границ	Координаты, м	
	X	Y
1	2	3
263	494888,81	1311260,57
264	494876,5	1311238,8
265	494841,96	1311258,98
266	494854,27	1311280,74
263	494888,81	1311260,57
Условный номер земельного участка :ЗУ115		
Обозначение характерных	Координаты, м	
	X	Y

точек границ		
1	2	3
264	494876,5	1311238,8
267	494864,18	1311217,05
268	494829,65	1311237,22
265	494841,96	1311258,98
264	494876,5	1311238,8
Условный номер земельного участка :ЗУ116		
Обозначение характерных точек границ	Координаты, м	
	X	Y
1	2	3
267	494864,18	1311217,05
269	494851,87	1311195,29
270	494817,33	1311215,46
268	494829,65	1311237,22
267	494864,18	1311217,05
Условный номер земельного участка :ЗУ117		
Обозначение характерных точек границ	Координаты, м	
	X	Y
1	2	3
269	494851,87	1311195,29
271	494839,56	1311173,53
272	494805,02	1311193,7
270	494817,33	1311215,46
269	494851,87	1311195,29
Условный номер земельного участка :ЗУ118		
Обозначение характерных точек границ	Координаты, м	
	X	Y
1	2	3
273	494947,98	1311283,91
274	494935,67	1311262,15
275	494901,13	1311282,32
276	494913,44	1311304,09
273	494947,98	1311283,91
Условный номер земельного участка :ЗУ119		
Обозначение характерных точек границ	Координаты, м	
	X	Y
1	2	3
274	494935,67	1311262,15
277	494923,35	1311240,39
263	494888,81	1311260,57
275	494901,13	1311282,32

274	494935,67	1311262,15
Условный номер земельного участка :ЗУ120		
Обозначение характерных точек границ	Координаты, м	
	X	Y
1	2	3
277	494923,35	1311240,39
278	494911,04	1311218,63
264	494876,5	1311238,8
263	494888,81	1311260,57
277	494923,35	1311240,39
Условный номер земельного участка :ЗУ121		
Обозначение характерных точек границ	Координаты, м	
	X	Y
1	2	3
278	494911,04	1311218,63
279	494898,73	1311196,87
267	494864,18	1311217,05
264	494876,5	1311238,8
278	494911,04	1311218,63
Условный номер земельного участка :ЗУ122		
Обозначение характерных точек границ	Координаты, м	
	X	Y
1	2	3
279	494898,73	1311196,87
280	494886,41	1311175,11
269	494851,87	1311195,29
267	494864,18	1311217,05
279	494898,73	1311196,87
Условный номер земельного участка :ЗУ123		
Обозначение характерных точек границ	Координаты, м	
	X	Y
1	2	3
280	494886,41	1311175,11
281	494874,1	1311153,35
271	494839,56	1311173,53
269	494851,87	1311195,29
280	494886,41	1311175,11
Условный номер земельного участка :ЗУ124		
Обозначение характерных точек границ	Координаты, м	
	X	Y

1	2	3
276	494913,44	1311304,09
275	494901,13	1311282,32
282	494866,59	1311302,5
283	494878,9	1311324,26
276	494913,44	1311304,09
Условный номер земельного участка :ЗУ125		
Обозначение характерных точек границ	Координаты, м	
	X	Y
1	2	3
275	494901,13	1311282,32
263	494888,81	1311260,57
266	494854,27	1311280,74
282	494866,59	1311302,5
275	494901,13	1311282,32
Условный номер земельного участка :ЗУ126		
Обозначение характерных точек границ	Координаты, м	
	X	Y
1	2	3
284	494762,8	1310296
285	494752,85	1310288,44
286	494742,9	1310280,88
287	494718,69	1310312,71
288	494738,58	1310327,85
284	494762,8	1310296
Условный номер земельного участка :ЗУ127		
Обозначение характерных точек границ	Координаты, м	
	X	Y
1	2	3
289	494787,02	1310264,18
290	494767,12	1310249,04
286	494742,9	1310280,88
284	494762,8	1310296
289	494787,02	1310264,18
Условный номер земельного участка :ЗУ128		
Обозначение характерных точек границ	Координаты, м	
	X	Y
1	2	3
286	494742,9	1310280,88
291	494732,96	1310273,31
292	494723,01	1310265,74
293	494698,79	1310297,58
287	494718,69	1310312,71

286	494742,9	1310280,88
Условный номер земельного участка :ЗУ129		
Обозначение характерных точек границ	Координаты, м	
	X	Y
1	2	3
290	494767,12	1310249,04
294	494747,22	1310233,9
292	494723,01	1310265,74
286	494742,9	1310280,88
290	494767,12	1310249,04
Условный номер земельного участка :ЗУ130		
Обозначение характерных точек границ	Координаты, м	
	X	Y
1	2	3
292	494723,01	1310265,74
295	494713,06	1310258,17
296	494703,11	1310250,6
297	494678,9	1310282,44
293	494698,79	1310297,58
292	494723,01	1310265,74
Условный номер земельного участка :ЗУ131		
Обозначение характерных точек границ	Координаты, м	
	X	Y
1	2	3
294	494747,22	1310233,9
298	494727,33	1310218,76
296	494703,11	1310250,6
295	494713,06	1310258,17
292	494723,01	1310265,74
294	494747,22	1310233,9
Условный номер земельного участка :ЗУ132		
Обозначение характерных точек границ	Координаты, м	
	X	Y
1	2	3
299	494782,7	1310311,14
300	494772,75	1310303,57
284	494762,8	1310296
288	494738,58	1310327,85
301	494758,48	1310342,99
299	494782,7	1310311,14
Условный номер земельного участка :ЗУ133		

Обозначение характерных точек границ	Координаты, м	
	X	Y
1	2	3
302	494806,91	1310279,31
289	494787,02	1310264,18
284	494762,8	1310296
299	494782,7	1310311,14
302	494806,91	1310279,31
Условный номер земельного участка :ЗУ134		
Обозначение характерных точек границ	Координаты, м	
	X	Y
1	2	3
303	494959,01	1310616,18
304	494939,11	1310601,05
305	494963,34	1310569,2
306	494983,24	1310584,34
303	494959,01	1310616,18
Условный номер земельного участка :ЗУ135		
Обозначение характерных точек границ	Координаты, м	
	X	Y
1	2	3
304	494939,11	1310601,05
307	494919,22	1310585,91
308	494943,44	1310554,07
305	494963,34	1310569,2
304	494939,11	1310601,05
Условный номер земельного участка :ЗУ136		
Обозначение характерных точек границ	Координаты, м	
	X	Y
1	2	3
307	494919,22	1310585,91
309	494899,32	1310570,78
310	494923,54	1310538,93
308	494943,44	1310554,07
307	494919,22	1310585,91
Условный номер земельного участка :ЗУ137		
Обозначение характерных точек границ	Координаты, м	
	X	Y
1	2	3
309	494899,32	1310570,78
311	494879,42	1310555,65

312	494903,65	1310523,8
310	494923,54	1310538,93
309	494899,32	1310570,78
Условный номер земельного участка :ЗУ138		
Обозначение характерных точек границ	Координаты, м	
	X	Y
1	2	3
313	494859,52	1310540,51
314	494839,63	1310525,38
315	494863,85	1310493,53
316	494883,75	1310508,66
313	494859,52	1310540,51
Условный номер земельного участка :ЗУ139		
Обозначение характерных точек границ	Координаты, м	
	X	Y
1	2	3
315	494863,85	1310493,53
317	494888,08	1310461,68
318	494868,18	1310446,54
46	494843,95	1310478,4
315	494863,85	1310493,53
Условный номер земельного участка :ЗУ140		
Обозначение характерных точек границ	Координаты, м	
	X	Y
1	2	3
314	494839,63	1310525,38
43	494819,73	1310510,24
46	494843,95	1310478,4
315	494863,85	1310493,53
314	494839,63	1310525,38
Условный номер земельного участка :ЗУ141		
Обозначение характерных точек границ	Координаты, м	
	X	Y
1	2	3
46	494843,95	1310478,4
319	494834	1310470,83
45	494824,04	1310463,27
320	494848,28	1310431,41
318	494868,18	1310446,54
46	494843,95	1310478,4
Условный номер земельного участка :ЗУ142		

Обозначение характерных точек границ	Координаты, м	
	X	Y
1	2	3
311	494879,42	1310555,65
313	494859,52	1310540,51
316	494883,75	1310508,66
312	494903,65	1310523,8
311	494879,42	1310555,65
Условный номер земельного участка :ЗУ143		
Обозначение характерных точек границ	Координаты, м	
	X	Y
1	2	3
321	494155,89	1311246,28
322	494143,5	1311224,56
323	494108,96	1311244,74
324	494121,35	1311266,46
321	494155,89	1311246,28
Условный номер земельного участка :ЗУ144		
Обозначение характерных точек границ	Координаты, м	
	X	Y
1	2	3
325	494190,43	1311226,11
326	494178,04	1311204,39
322	494143,5	1311224,56
321	494155,89	1311246,28
325	494190,43	1311226,11
Условный номер земельного участка :ЗУ145		
Обозначение характерных точек границ	Координаты, м	
	X	Y
1	2	3
322	494143,5	1311224,56
327	494131,12	1311202,85
328	494096,58	1311223,02
323	494108,96	1311244,74
322	494143,5	1311224,56
Условный номер земельного участка :ЗУ146		
Обозначение характерных точек границ	Координаты, м	
	X	Y
1	2	3
326	494178,04	1311204,39
329	494165,66	1311182,67

327	494131,12	1311202,85
322	494143,5	1311224,56
326	494178,04	1311204,39
Условный номер земельного участка :ЗУ147		
Обозначение характерных точек границ	Координаты, м	
	X	Y
1	2	3
330	494868,34	1310363,74
331	494868,89	1310363,01
332	494870,93	1310360,29
333	494872,9	1310357,57
334	494874,91	1310354,71
335	494876,91	1310351,75
336	494878,76	1310348,93
337	494880,54	1310346,12
338	494882,23	1310343,35
339	494883,93	1310340,49
340	494849	1310320,98
341	494847,79	1310323,01
342	494846,55	1310325,03
343	494844,98	1310327,5
344	494843,41	1310329,88
345	494841,82	1310332,22
346	494840,24	1310334,48
347	494838,65	1310336,67
348	494837,06	1310338,79
349	494836,5	1310339,52
330	494868,34	1310363,74
Условный номер земельного участка :ЗУ148		
Обозначение характерных точек границ	Координаты, м	
	X	Y
1	2	3
339	494883,93	1310340,49
350	494885,64	1310337,5
351	494887,34	1310334,41
352	494888,95	1310331,36
353	494890,51	1310328,32
354	494892	1310325,28
355	494893,44	1310322,24
356	494894,82	1310319,2
357	494896,14	1310316,16
358	494859,42	1310300,3
359	494858,29	1310302,88
360	494857,12	1310305,47
361	494855,9	1310308,05
362	494854,63	1310310,64
363	494853,3	1310313,22
364	494851,92	1310315,81
365	494850,49	1310318,39

340	494849	1310320,98
339	494883,93	1310340,49
Условный номер земельного участка :ЗУ149		
Обозначение характерных точек границ	Координаты, м	
	X	Y
1	2	3
357	494896,14	1310316,16
366	494897,5	1310312,9
367	494898,8	1310309,65
368	494900,03	1310306,39
369	494901,21	1310303,14
370	494902,34	1310299,88
371	494903,4	1310296,62
372	494904,41	1310293,37
373	494905,37	1310290,11
374	494866,95	1310278,98
375	494866,17	1310281,64
376	494865,35	1310284,31
377	494864,48	1310286,97
378	494863,56	1310289,64
379	494862,6	1310292,3
380	494861,59	1310294,97
381	494860,53	1310297,63
358	494859,42	1310300,3
357	494896,14	1310316,16
Условный номер земельного участка :ЗУ150		
Обозначение характерных точек границ	Координаты, м	
	X	Y
1	2	3
373	494905,37	1310290,11
382	494906,31	1310286,69
383	494907,2	1310283,27
384	494908,03	1310279,85
385	494908,8	1310276,42
386	494909,51	1310273
387	494910,17	1310269,58
388	494910,77	1310266,15
389	494911,31	1310262,73
390	494871,68	1310257,31
391	494871,24	1310260,02
392	494870,76	1310262,73
393	494870,23	1310265,44
394	494869,66	1310268,14
395	494869,05	1310270,85
396	494868,4	1310273,56
397	494867,69	1310276,27
374	494866,95	1310278,98
373	494905,37	1310290,11

Условный номер земельного участка :ЗУ151		
Обозначение характерных точек границ	Координаты, м	
	X	Y
1	2	3
389	494911,31	1310262,73
398	494911,79	1310259,38
399	494912,22	1310256,04
400	494912,6	1310252,69
401	494912,92	1310249,34
402	494913,19	1310245,99
403	494913,42	1310242,65
404	494913,59	1310239,3
405	494913,72	1310235,95
406	494873,74	1310234,13
407	494873,65	1310237,03
408	494873,51	1310239,93
409	494873,32	1310242,82
410	494873,09	1310245,72
411	494872,81	1310248,62
412	494872,48	1310251,52
413	494872,1	1310254,42
390	494871,68	1310257,31
389	494911,31	1310262,73
Условный номер земельного участка :ЗУ152		
Обозначение характерных точек границ	Координаты, м	
	X	Y
1	2	3
414	494913,7	1310235,95
415	494913,77	1310232,7
416	494913,79	1310229,45
417	494913,79	1310222,96
418	494913,79	1310209,96
419	494873,79	1310209,96
420	494873,79	1310222,05
421	494873,79	1310228,09
422	494873,79	1310231,11
423	494873,77	1310232,62
424	494873,76	1310233,37
406	494873,74	1310234,13
414	494913,7	1310235,95
Условный номер земельного участка :ЗУ153		
Обозначение характерных точек границ	Координаты, м	
	X	Y
1	2	3
425	494838,06	1310403,54
426	494853,2	1310383,64

427	494821,37	1310359,42
428	494806,23	1310379,32
429	494822,15	1310391,43
425	494838,06	1310403,54
Условный номер земельного участка :ЗУ154		
Обозначение характерных точек границ	Координаты, м	
	X	Y
1	2	3
426	494853,2	1310383,64
330	494868,34	1310363,74
349	494836,5	1310339,52
427	494821,37	1310359,42
426	494853,2	1310383,64
Условный номер земельного участка :ЗУ155		
Обозначение характерных точек границ	Координаты, м	
	X	Y
1	2	3
430	494984,79	1310407,58
431	494985,63	1310406,2
432	494986,46	1310404,82
433	494988,11	1310402,03
434	494989,73	1310399,24
435	494991,29	1310396,48
436	494992,96	1310393,47
437	494994,62	1310390,39
438	494996,22	1310387,35
439	494997,79	1310384,3
440	494962,13	1310366,18
441	494960,81	1310368,76
442	494959,45	1310371,34
443	494958,06	1310373,92
444	494956,63	1310376,5
445	494955,22	1310379,01
446	494953,69	1310381,66
447	494952,15	1310384,27
448	494950,6	1310386,82
430	494984,79	1310407,58
Условный номер земельного участка :ЗУ156		
Обозначение характерных точек границ	Координаты, м	
	X	Y
1	2	3
439	494997,79	1310384,3
449	494999,18	1310381,53
450	495000,57	1310378,7
451	495001,98	1310375,76
452	495003,35	1310372,83

453	495004,74	1310369,78
454	495006,13	1310366,65
455	495007,53	1310363,43
456	495008,92	1310360,12
457	494971,95	1310344,83
458	494970,77	1310347,64
459	494969,56	1310350,44
460	494968,3	1310353,29
461	494967,04	1310356,05
462	494965,81	1310358,68
463	494964,59	1310361,24
464	494963,36	1310363,74
440	494962,13	1310366,18
439	494997,79	1310384,3
Условный номер земельного участка :ЗУ157		
Обозначение характерных точек границ	Координаты, м	
	X	Y
1	2	3
456	495008,92	1310360,12
465	495010,08	1310357,27
466	495011,24	1310354,34
467	495012,41	1310351,33
468	495013,57	1310348,24
469	495014,75	1310344,98
470	495015,9	1310341,75
471	495017,08	1310338,29
472	495018,22	1310334,82
473	494980,06	1310322,82
474	494979,15	1310325,57
475	494978,22	1310328,33
476	494977,25	1310331,08
477	494976,25	1310333,83
478	494975,19	1310336,66
479	494974,1	1310339,49
480	494973,03	1310342,2
457	494971,95	1310344,83
456	495008,92	1310360,12
Условный номер земельного участка :ЗУ158		
Обозначение характерных точек границ	Координаты, м	
	X	Y
1	2	3
472	495018,22	1310334,82
481	495020,22	1310328,43
482	495022,08	1310322,04
483	495023,81	1310315,65
484	495025,41	1310309,26
485	494986,51	1310299,94
486	494985,81	1310302,8
487	494985,08	1310305,66



488	494984,3	1310308,58
489	494983,53	1310311,38
490	494982,71	1310314,24
491	494981,86	1310317,1
492	494980,96	1310320,02
473	494980,06	1310322,82
472	495018,22	1310334,82
Условный номер земельного участка :ЗУ159		
Обозначение характерных точек границ	Координаты, м	
	X	Y
1	2	3
484	495025,41	1310309,26
493	495026,92	1310302,67
494	495028,29	1310296,08
495	495029,53	1310289,49
496	495030,63	1310282,89
497	494991,12	1310276,79
498	494990,63	1310279,68
499	494990,15	1310282,57
500	494989,6	1310285,47
501	494989,04	1310288,36
502	494988,45	1310291,26
503	494987,84	1310294,15
504	494987,19	1310297,05
485	494986,51	1310299,94
484	495025,41	1310309,26
Условный номер земельного участка :ЗУ160		
Обозначение характерных точек границ	Координаты, м	
	X	Y
1	2	3
496	495030,63	1310282,89
505	495031,14	1310279,58
506	495031,61	1310276,26
507	495032,46	1310269,62
508	495033,17	1310262,99
509	495033,48	1310259,67
510	495033,76	1310256,35
511	494993,86	1310253,41
512	494993,62	1310256,33
513	494993,35	1310259,25
514	494993,05	1310262,18
515	494992,72	1310265,1
516	494992,36	1310268,02
517	494991,97	1310270,94
518	494991,55	1310273,86
519	494991,1	1310276,79
496	495030,63	1310282,89
Условный номер земельного участка :ЗУ161		

Обозначение характерных точек границ	Координаты, м	
	X	Y
1	2	3
510	495033,76	1310256,35
520	495034	1310253,04
521	495034,21	1310249,72
522	495034,39	1310246,4
523	495034,53	1310243,09
524	495034,64	1310239,77
525	495034,73	1310236,45
526	495034,77	1310233,14
527	495034,79	1310229,82
528	494994,79	1310229,82
529	494994,78	1310232,77
530	494994,73	1310235,72
531	494994,66	1310238,67
532	494994,56	1310241,62
533	494994,43	1310244,56
534	494994,27	1310247,51
535	494994,08	1310250,46
511	494993,86	1310253,41
510	495033,76	1310256,35
Условный номер земельного участка :ЗУ162		
Обозначение характерных точек границ	Координаты, м	
	X	Y
1	2	3
527	495034,79	1310229,82
536	495034,79	1310204,64
537	494994,79	1310204,64
528	494994,79	1310229,82
527	495034,79	1310229,82
Условный номер земельного участка :ЗУ163		
Обозначение характерных точек границ	Координаты, м	
	X	Y
1	2	3
538	494889,79	1310442,9
539	494904,93	1310423
540	494889	1310410,9
541	494873,08	1310398,8
542	494857,94	1310418,69
543	494873,87	1310430,8
538	494889,79	1310442,9
Условный номер земельного участка :ЗУ164		
Обозначение характерных	Координаты, м	
	X	Y

точек границ		
1	2	3
539	494904,93	1310423
544	494920,19	1310402,93
545	494888,22	1310378,9
541	494873,08	1310398,8
540	494889	1310410,9
539	494904,93	1310423
Условный номер земельного участка :ЗУ165		
Обозначение характерных точек границ	Координаты, м	
	X	Y
1	2	3
544	494920,19	1310402,93
546	494920,76	1310402,19
547	494922,67	1310399,64
548	494924,58	1310397,04
549	494926,49	1310394,36
550	494928,41	1310391,62
551	494930,14	1310389,08
552	494931,88	1310386,47
553	494933,62	1310383,79
554	494935,36	1310381,05
555	494901,78	1310359,31
556	494900,19	1310361,82
557	494898,56	1310364,34
558	494896,95	1310366,75
559	494895,34	1310369,11
560	494893,77	1310371,36
561	494892,2	1310373,55
562	494890,56	1310375,8
563	494888,91	1310377,99
545	494888,22	1310378,9
544	494920,19	1310402,93
Условный номер земельного участка :ЗУ166		
Обозначение характерных точек границ	Координаты, м	
	X	Y
1	2	3
554	494935,36	1310381,05
564	494937,1	1310378,23
565	494938,85	1310375,32
566	494940,6	1310372,34
567	494942,34	1310369,27
568	494943,95	1310366,37
569	494945,56	1310363,38
570	494947,1	1310360,44
571	494948,59	1310357,49
572	494913,04	1310339,16
573	494911,75	1310341,71

574	494910,46	1310344,19
575	494909,11	1310346,71
576	494907,72	1310349,23
577	494906,23	1310351,86
578	494904,75	1310354,41
579	494903,26	1310356,89
555	494901,78	1310359,31
554	494935,36	1310381,05
Условный номер земельного участка :ЗУ167		
Обозначение характерных точек границ	Координаты, м	
	X	Y
1	2	3
580	494959,53	1310332,81
581	494922,35	1310318,07
582	494921,2	1310320,97
583	494920,02	1310323,87
584	494918,86	1310326,62
585	494917,69	1310329,32
586	494916,53	1310331,86
587	494915,37	1310334,4
588	494914,2	1310336,79
572	494913,04	1310339,16
571	494948,59	1310357,49
589	494949,98	1310354,69
590	494951,33	1310351,88
591	494952,7	1310348,96
592	494954,06	1310345,94
593	494955,43	1310342,82
594	494956,8	1310339,61
595	494958,16	1310336,27
580	494959,53	1310332,81
Условный номер земельного участка :ЗУ168		
Обозначение характерных точек границ	Координаты, м	
	X	Y
1	2	3
580	494959,53	1310332,81
596	494961,84	1310326,65
597	494964,14	1310320,02
598	494966,19	1310313,62
599	494968,08	1310307,23
600	494929,62	1310296,22
601	494929,23	1310297,6
602	494928,84	1310298,95
603	494928,02	1310301,68
604	494927,14	1310304,46
605	494926,27	1310307,14
606	494925,34	1310309,87
607	494924,38	1310312,6
608	494923,36	1310315,38

581	494922,35	1310318,07
580	494959,53	1310332,81
Условный номер земельного участка :ЗУ169		
Обозначение характерных точек границ	Координаты, м	
	X	Y
1	2	3
599	494968,08	1310307,23
609	494968,98	1310303,94
610	494969,85	1310300,66
611	494970,67	1310297,38
612	494971,45	1310294,1
613	494972,19	1310290,8
614	494972,89	1310287,53
615	494973,54	1310284,25
616	494974,16	1310280,96
617	494934,81	1310273,79
618	494934,28	1310276,59
619	494933,72	1310279,4
620	494933,13	1310282,2
621	494932,5	1310285
622	494931,83	1310287,81
623	494931,13	1310290,61
624	494930,39	1310293,43
600	494929,62	1310296,22
599	494968,08	1310307,23
Условный номер земельного участка :ЗУ170		
Обозначение характерных точек границ	Координаты, м	
	X	Y
1	2	3
616	494974,16	1310280,96
625	494974,75	1310277,63
626	494975,3	1310274,28
627	494975,81	1310270,94
628	494976,28	1310267,6
629	494976,7	1310264,23
630	494977,09	1310260,92
631	494977,44	1310257,58
632	494977,74	1310254,24
633	494937,88	1310250,97
634	494937,58	1310254,13
635	494937,25	1310257,28
636	494936,62	1310262,38
637	494936,19	1310265,45
638	494935,71	1310268,52
617	494934,81	1310273,79
616	494974,16	1310280,96
Условный номер земельного участка :ЗУ171		

Обозначение характерных точек границ	Координаты, м	
	X	Y
1	2	3
639	494369,06	1311121,76
640	494356,75	1311100
641	494322,21	1311120,18
642	494334,52	1311141,94
639	494369,06	1311121,76
Условный номер земельного участка :ЗУ172		
Обозначение характерных точек границ	Координаты, м	
	X	Y
1	2	3
643	494403,61	1311101,59
644	494391,29	1311079,83
640	494356,75	1311100
639	494369,06	1311121,76
643	494403,61	1311101,59
Условный номер земельного участка :ЗУ173		
Обозначение характерных точек границ	Координаты, м	
	X	Y
1	2	3
640	494356,75	1311100
645	494344,44	1311078,24
646	494309,9	1311098,42
641	494322,21	1311120,18
640	494356,75	1311100
Условный номер земельного участка :ЗУ174		
Обозначение характерных точек границ	Координаты, м	
	X	Y
1	2	3
644	494391,29	1311079,83
647	494378,98	1311058,07
645	494344,44	1311078,24
640	494356,75	1311100
644	494391,29	1311079,83
Условный номер земельного участка :ЗУ175		
Обозначение характерных точек границ	Координаты, м	
	X	Y
1	2	3
645	494344,44	1311078,24
648	494332,13	1311056,48

649	494297,58	1311076,66
646	494309,9	1311098,42
645	494344,44	1311078,24
Условный номер земельного участка :ЗУ176		
Обозначение характерных точек границ	Координаты, м	
	X	Y
1	2	3
647	494378,98	1311058,07
650	494366,67	1311036,31
648	494332,13	1311056,48
645	494344,44	1311078,24
647	494378,98	1311058,07
Условный номер земельного участка :ЗУ177		
Обозначение характерных точек границ	Координаты, м	
	X	Y
1	2	3
648	494332,13	1311056,48
651	494319,81	1311034,72
652	494285,27	1311054,9
649	494297,58	1311076,66
648	494332,13	1311056,48
Условный номер земельного участка :ЗУ178		
Обозначение характерных точек границ	Координаты, м	
	X	Y
1	2	3
650	494366,67	1311036,31
653	494354,35	1311014,55
651	494319,81	1311034,72
648	494332,13	1311056,48
650	494366,67	1311036,31
Условный номер земельного участка :ЗУ179		
Обозначение характерных точек границ	Координаты, м	
	X	Y
1	2	3
651	494319,81	1311034,72
654	494307,5	1311012,96
655	494272,96	1311033,14
652	494285,27	1311054,9
651	494319,81	1311034,72
Условный номер земельного участка :ЗУ180		
Обозначение характерных	Координаты, м	

точек границ	X	Y
1	2	3
653	494354,35	1311014,55
656	494342,04	1310992,79
654	494307,5	1311012,96
651	494319,81	1311034,72
653	494354,35	1311014,55
Условный номер земельного участка :ЗУ181		
Обозначение характерных точек границ	Координаты, м	
	X	Y
1	2	3
654	494307,5	1311012,96
657	494295,19	1310991,2
658	494260,64	1311011,38
655	494272,96	1311033,14
654	494307,5	1311012,96
Условный номер земельного участка :ЗУ182		
Обозначение характерных точек границ	Координаты, м	
	X	Y
1	2	3
656	494342,04	1310992,79
659	494329,73	1310971,03
657	494295,19	1310991,2
654	494307,5	1311012,96
656	494342,04	1310992,79
Условный номер земельного участка :ЗУ183		
Обозначение характерных точек границ	Координаты, м	
	X	Y
1	2	3
657	494295,19	1310991,2
660	494282,87	1310969,44
661	494248,33	1310989,62
658	494260,64	1311011,38
657	494295,19	1310991,2
Условный номер земельного участка :ЗУ184		
Обозначение характерных точек границ	Координаты, м	
	X	Y
1	2	3
659	494329,73	1310971,03
662	494317,42	1310949,27
660	494282,87	1310969,44
657	494295,19	1310991,2

659	494329,73	1310971,03
Условный номер земельного участка :ЗУ185		
Обозначение характерных точек границ	Координаты, м	
	X	Y
1	2	3
660	494282,87	1310969,44
663	494270,56	1310947,68
664	494236,02	1310967,86
661	494248,33	1310989,62
660	494282,87	1310969,44
Условный номер земельного участка :ЗУ186		
Обозначение характерных точек границ	Координаты, м	
	X	Y
1	2	3
662	494317,42	1310949,27
665	494305,1	1310927,51
663	494270,56	1310947,68
660	494282,87	1310969,44
662	494317,42	1310949,27
Условный номер земельного участка :ЗУ187		
Обозначение характерных точек границ	Координаты, м	
	X	Y
1	2	3
666	494802,37	1311416,44
667	494790,06	1311394,68
668	494755,52	1311414,86
669	494767,83	1311436,62
666	494802,37	1311416,44
Условный номер земельного участка :ЗУ188		
Обозначение характерных точек границ	Координаты, м	
	X	Y
1	2	3
670	494814,69	1311438,2
666	494802,37	1311416,44
669	494767,83	1311436,62
671	494780,14	1311458,38
670	494814,69	1311438,2
Условный номер земельного участка :ЗУ189		
Обозначение характерных точек границ	Координаты, м	
	X	Y

1	2	3
672	494827	1311459,96
670	494814,69	1311438,2
671	494780,14	1311458,38
673	494792,46	1311480,14
672	494827	1311459,96
Условный номер земельного участка :ЗУ190		
Обозначение характерных точек границ	Координаты, м	
	X	Y
1	2	3
674	494850,73	1311388,19
675	494838,42	1311366,43
676	494803,88	1311386,61
677	494816,19	1311408,37
674	494850,73	1311388,19
Условный номер земельного участка :ЗУ191		
Обозначение характерных точек границ	Координаты, м	
	X	Y
1	2	3
678	494863,05	1311409,96
674	494850,73	1311388,19
677	494816,19	1311408,37
679	494828,5	1311430,13
678	494863,05	1311409,96
Условный номер земельного участка :ЗУ192		
Обозначение характерных точек границ	Координаты, м	
	X	Y
1	2	3
680	494875,36	1311431,72
678	494863,05	1311409,96
679	494828,5	1311430,13
681	494840,82	1311451,89
680	494875,36	1311431,72
Условный номер земельного участка :ЗУ193		
Обозначение характерных точек границ	Координаты, м	
	X	Y
1	2	3
682	494887,67	1311453,48
680	494875,36	1311431,72
681	494840,82	1311451,89
683	494853,13	1311473,65
682	494887,67	1311453,48

Условный номер земельного участка :ЗУ194		
Обозначение характерных точек границ	Координаты, м	
	X	Y
1	2	3
684	494885,28	1311368,02
685	494872,96	1311346,26
675	494838,42	1311366,43
674	494850,73	1311388,19
684	494885,28	1311368,02
Условный номер земельного участка :ЗУ195		
Обозначение характерных точек границ	Координаты, м	
	X	Y
1	2	3
686	494897,59	1311389,78
684	494885,28	1311368,02
674	494850,73	1311388,19
678	494863,05	1311409,96
686	494897,59	1311389,78
Условный номер земельного участка :ЗУ196		
Обозначение характерных точек границ	Координаты, м	
	X	Y
1	2	3
687	494909,9	1311411,54
686	494897,59	1311389,78
678	494863,05	1311409,96
680	494875,36	1311431,72
687	494909,9	1311411,54
Условный номер земельного участка :ЗУ197		
Обозначение характерных точек границ	Координаты, м	
	X	Y
1	2	3
688	494922,21	1311433,3
687	494909,9	1311411,54
680	494875,36	1311431,72
682	494887,67	1311453,48
688	494922,21	1311433,3
Условный номер земельного участка :ЗУ198		
Обозначение характерных точек границ	Координаты, м	
	X	Y
1	2	3

689	494933,64	1311339,77
690	494921,32	1311318,01
691	494886,78	1311338,19
692	494899,09	1311359,95
689	494933,64	1311339,77
Условный номер земельного участка :ЗУ199		
Обозначение характерных точек границ	Координаты, м	
	X	Y
1	2	3
693	494945,95	1311361,53
689	494933,64	1311339,77
692	494899,09	1311359,95
694	494911,41	1311381,71
693	494945,95	1311361,53
Условный номер земельного участка :ЗУ200		
Обозначение характерных точек границ	Координаты, м	
	X	Y
1	2	3
695	494958,26	1311383,29
693	494945,95	1311361,53
694	494911,41	1311381,71
696	494923,72	1311403,47
695	494958,26	1311383,29
Условный номер земельного участка :ЗУ201		
Обозначение характерных точек границ	Координаты, м	
	X	Y
1	2	3
697	494970,57	1311405,05
695	494958,26	1311383,29
696	494923,72	1311403,47
698	494936,03	1311425,23
697	494970,57	1311405,05
Условный номер земельного участка :ЗУ202		
Обозначение характерных точек границ	Координаты, м	
	X	Y
1	2	3
699	493869,31	1311262,54
700	493856,93	1311240,83
701	493822,39	1311261
702	493834,77	1311282,72
699	493869,31	1311262,54
Условный номер земельного участка :ЗУ203		

Обозначение характерных точек границ	Координаты, м	
	X	Y
1	2	3
700	493856,93	1311240,83
703	493844,54	1311219,11
704	493810	1311239,28
701	493822,39	1311261
700	493856,93	1311240,83
Условный номер земельного участка :ЗУ204		
Обозначение характерных точек границ	Координаты, м	
	X	Y
1	2	3
703	493844,54	1311219,11
705	493832,16	1311197,39
706	493797,62	1311217,56
704	493810	1311239,28
703	493844,54	1311219,11
Условный номер земельного участка :ЗУ205		
Обозначение характерных точек границ	Координаты, м	
	X	Y
1	2	3
260	493894,08	1311305,98
707	493881,7	1311284,26
708	493847,16	1311304,44
261	493859,54	1311326,16
260	493894,08	1311305,98
Условный номер земельного участка :ЗУ206		
Обозначение характерных точек границ	Координаты, м	
	X	Y
1	2	3
707	493881,7	1311284,26
699	493869,31	1311262,54
702	493834,77	1311282,72
708	493847,16	1311304,44
707	493881,7	1311284,26
Условный номер земельного участка :ЗУ207		
Обозначение характерных точек границ	Координаты, м	
	X	Y
1	2	3
709	494636,57	1311513,29
710	494624,26	1311491,53

711	494589,71	1311511,71
712	494602,03	1311533,47
709	494636,57	1311513,29
Условный номер земельного участка :ЗУ208		
Обозначение характерных точек границ	Координаты, м	
	X	Y
1	2	3
713	494648,88	1311535,05
709	494636,57	1311513,29
712	494602,03	1311533,47
714	494614,34	1311555,23
713	494648,88	1311535,05
Условный номер земельного участка :ЗУ209		
Обозначение характерных точек границ	Координаты, м	
	X	Y
1	2	3
715	494609,41	1311546,52
712	494602,03	1311533,47
716	494597,1	1311524,76
711	494589,71	1311511,71
717	494568,12	1311524,32
718	494587,82	1311559,13
715	494609,41	1311546,52
Условный номер земельного участка :ЗУ210		
Обозначение характерных точек границ	Координаты, м	
	X	Y
1	2	3
719	494675,8	1311192,75
720	494663,48	1311170,99
721	494628,94	1311191,16
722	494641,25	1311212,92
719	494675,8	1311192,75
Условный номер земельного участка :ЗУ211		
Обозначение характерных точек границ	Координаты, м	
	X	Y
1	2	3
723	494574,15	1310393,72
724	494598,37	1310361,88
725	494578,48	1310346,74
726	494554,26	1310378,57
723	494574,15	1310393,72
Условный номер земельного участка :ЗУ212		

Обозначение характерных точек границ	Координаты, м	
	X	Y
1	2	3
727	494549,94	1310425,56
723	494574,15	1310393,72
726	494554,26	1310378,57
728	494530,05	1310410,41
727	494549,94	1310425,56
Условный номер земельного участка :ЗУ213		
Обозначение характерных точек границ	Координаты, м	
	X	Y
1	2	3
726	494554,26	1310378,57
725	494578,48	1310346,74
729	494558,59	1310331,59
730	494534,37	1310363,43
726	494554,26	1310378,57
Условный номер земельного участка :ЗУ214		
Обозначение характерных точек границ	Координаты, м	
	X	Y
1	2	3
728	494530,05	1310410,41
726	494554,26	1310378,57
730	494534,37	1310363,43
731	494510,15	1310395,27
728	494530,05	1310410,41
Условный номер земельного участка :ЗУ215		
Обозначение характерных точек границ	Координаты, м	
	X	Y
1	2	3
730	494534,37	1310363,43
729	494558,59	1310331,59
732	494538,69	1310316,45
733	494514,48	1310348,29
730	494534,37	1310363,43
Условный номер земельного участка :ЗУ216		
Обозначение характерных точек границ	Координаты, м	
	X	Y
1	2	3
731	494510,15	1310395,27
730	494534,37	1310363,43

733	494514,48	1310348,29
734	494490,26	1310380,12
731	494510,15	1310395,27
Условный номер земельного участка :ЗУ217		
Обозначение характерных точек границ	Координаты, м	
	X	Y
1	2	3
733	494514,48	1310348,29
732	494538,69	1310316,45
735	494518,8	1310301,31
736	494494,59	1310333,14
733	494514,48	1310348,29
Условный номер земельного участка :ЗУ218		
Обозначение характерных точек границ	Координаты, м	
	X	Y
1	2	3
734	494490,26	1310380,12
733	494514,48	1310348,29
736	494494,59	1310333,14
737	494470,37	1310364,98
734	494490,26	1310380,12
Условный номер земельного участка :ЗУ219		
Обозначение характерных точек границ	Координаты, м	
	X	Y
1	2	3
736	494494,59	1310333,14
735	494518,8	1310301,31
738	494498,91	1310286,16
739	494474,7	1310318
736	494494,59	1310333,14
Условный номер земельного участка :ЗУ220		
Обозначение характерных точек границ	Координаты, м	
	X	Y
1	2	3
737	494470,37	1310364,98
736	494494,59	1310333,14
739	494474,7	1310318
740	494450,48	1310349,83
737	494470,37	1310364,98
Условный номер земельного участка :ЗУ221		
Обозначение характерных	Координаты, м	



точек границ	X	Y
1	2	3
739	494474,7	1310318
738	494498,91	1310286,16
741	494479,02	1310271,02
742	494454,8	1310302,86
739	494474,7	1310318
Условный номер земельного участка :ЗУ222		
Обозначение характерных точек границ	Координаты, м	
	X	Y
1	2	3
740	494450,48	1310349,83
739	494474,7	1310318
742	494454,8	1310302,86
743	494430,59	1310334,69
740	494450,48	1310349,83
Условный номер земельного участка :ЗУ223		
Обозначение характерных точек границ	Координаты, м	
	X	Y
1	2	3
744	494022,06	1311336,61
745	494009,68	1311314,9
746	493975,14	1311335,07
747	493987,52	1311356,79
744	494022,06	1311336,61
Условный номер земельного участка :ЗУ224		
Обозначение характерных точек границ	Координаты, м	
	X	Y
1	2	3
748	494772,72	1310132,65
749	494762,78	1310125,08
750	494752,83	1310117,51
751	494728,61	1310149,35
752	494738,56	1310156,92
753	494748,51	1310164,49
748	494772,72	1310132,65
Условный номер земельного участка :ЗУ225		
Обозначение характерных точек границ	Координаты, м	
	X	Y
1	2	3
754	494690,39	1310240,9
755	494714,6	1310209,06

756	494704,66	1310201,49
757	494694,71	1310193,92
758	494670,5	1310225,76
759	494680,44	1310233,33
754	494690,39	1310240,9
Условный номер земельного участка :ЗУ226		
Обозначение характерных точек границ	Координаты, м	
	X	Y
1	2	3
760	494925,15	1310660,71
761	494949,36	1310628,87
762	494929,46	1310613,74
763	494905,25	1310645,58
764	494915,2	1310653,14
760	494925,15	1310660,71
Условный номер земельного участка :ЗУ227		
Обозначение характерных точек границ	Координаты, м	
	X	Y
1	2	3
765	494206,6	1310753,42
766	494194,29	1310731,66
767	494159,74	1310751,84
768	494172,06	1310773,6
765	494206,6	1310753,42
Условный номер земельного участка :ЗУ228		
Обозначение характерных точек границ	Координаты, м	
	X	Y
1	2	3
768	494172,06	1310773,6
767	494159,74	1310751,84
769	494125,2	1310772,02
770	494137,51	1310793,78
768	494172,06	1310773,6
Условный номер земельного участка :ЗУ229		
Обозначение характерных точек границ	Координаты, м	
	X	Y
1	2	3
771	494352,21	1310620,89
772	494339,9	1310599,13
773	494305,35	1310619,3
774	494317,67	1310641,06
771	494352,21	1310620,89

Условный номер земельного участка :ЗУ230		
Обозначение характерных точек границ	Координаты, м	
	X	Y
1	2	3
774	494317,67	1310641,06
773	494305,35	1310619,3
775	494270,81	1310639,48
776	494283,13	1310661,24
774	494317,67	1310641,06
Условный номер земельного участка :ЗУ231		
Обозначение характерных точек границ	Координаты, м	
	X	Y
1	2	3
777	494234,77	1310689,49
778	494222,45	1310667,73
779	494187,91	1310687,91
780	494200,22	1310709,67
777	494234,77	1310689,49
Условный номер земельного участка :ЗУ232		
Обозначение характерных точек границ	Координаты, м	
	X	Y
1	2	3
781	494151,86	1310737,91
782	494139,55	1310716,15
783	494105,01	1310736,33
784	494117,32	1310758,09
781	494151,86	1310737,91
Условный номер земельного участка :ЗУ233		
Обозначение характерных точек границ	Координаты, м	
	X	Y
1	2	3
785	494555,06	1311060,6
786	494542,75	1311038,84
787	494508,21	1311059,02
788	494520,52	1311080,78
785	494555,06	1311060,6
Условный номер земельного участка :ЗУ234		
Обозначение характерных точек границ	Координаты, м	
	X	Y
1	2	3

789	494589,6	1311040,43
790	494577,29	1311018,67
786	494542,75	1311038,84
785	494555,06	1311060,6
789	494589,6	1311040,43
Условный номер земельного участка :ЗУ235		
Обозначение характерных точек границ	Координаты, м	
	X	Y
1	2	3
791	494506,7	1311088,85
792	494494,39	1311067,09
793	494459,85	1311087,27
794	494472,16	1311109,03
791	494506,7	1311088,85
Условный номер земельного участка :ЗУ236		
Обозначение характерных точек границ	Координаты, м	
	X	Y
1	2	3
795	494389,26	1311157,45
796	494376,94	1311135,69
797	494342,4	1311155,87
798	494350,28	1311169,79
799	494354,71	1311177,63
795	494389,26	1311157,45
Условный номер земельного участка :ЗУ237		
Обозначение характерных точек границ	Координаты, м	
	X	Y
1	2	3
800	494423,8	1311137,27
801	494411,49	1311115,51
796	494376,94	1311135,69
795	494389,26	1311157,45
800	494423,8	1311137,27
Условный номер земельного участка :ЗУ238		
Обозначение характерных точек границ	Координаты, м	
	X	Y
1	2	3
802	494661,45	1311248,61
803	494649,13	1311226,85
804	494614,59	1311247,03
805	494626,9	1311268,79
802	494661,45	1311248,61

Условный номер земельного участка :ЗУ239		
Обозначение характерных точек границ	Координаты, м	
	X	Y
1	2	3
806	494695,99	1311228,43
807	494683,68	1311206,67
803	494649,13	1311226,85
802	494661,45	1311248,61
806	494695,99	1311228,43
Условный номер земельного участка :ЗУ240		
Обозначение характерных точек границ	Координаты, м	
	X	Y
1	2	3
808	494613,09	1311276,86
809	494600,77	1311255,1
810	494566,23	1311275,27
811	494578,54	1311297,04
808	494613,09	1311276,86
Условный номер земельного участка :ЗУ241		
Обозначение характерных точек границ	Координаты, м	
	X	Y
1	2	3
669	494767,83	1311436,62
668	494755,52	1311414,86
812	494720,98	1311435,04
813	494733,29	1311456,8
669	494767,83	1311436,62
Условный номер земельного участка :ЗУ242		
Обозначение характерных точек границ	Координаты, м	
	X	Y
1	2	3
814	494719,47	1311464,87
815	494707,16	1311443,11
816	494672,62	1311463,28
817	494684,93	1311485,04
814	494719,47	1311464,87
Условный номер земельного участка :ЗУ243		
Обозначение характерных точек границ	Координаты, м	
	X	Y
1	2	3

817	494684,93	1311485,04
816	494672,62	1311463,28
818	494638,07	1311483,46
819	494650,39	1311505,22
817	494684,93	1311485,04
Условный номер земельного участка :ЗУ244		
Обозначение характерных точек границ	Координаты, м	
	X	Y
1	2	3
820	494127,33	1311002,4
821	494114,94	1310980,68
822	494080,4	1311000,85
823	494092,78	1311022,57
820	494127,33	1311002,4
Условный номер земельного участка :ЗУ245		
Обозначение характерных точек границ	Координаты, м	
	X	Y
1	2	3
824	494161,87	1310982,22
825	494149,48	1310960,5
821	494114,94	1310980,68
820	494127,33	1311002,4
824	494161,87	1310982,22
Условный номер земельного участка :ЗУ246		
Обозначение характерных точек границ	Координаты, м	
	X	Y
1	2	3
826	494020,32	1310814,75
827	494007,94	1310793,03
828	493973,4	1310813,21
829	493985,78	1310834,92
826	494020,32	1310814,75
Условный номер земельного участка :ЗУ247		
Обозначение характерных точек границ	Координаты, м	
	X	Y
1	2	3
830	494054,86	1310794,57
831	494042,48	1310772,85
827	494007,94	1310793,03
826	494020,32	1310814,75
830	494054,86	1310794,57
Условный номер земельного участка :ЗУ248		

Обозначение характерных точек границ	Координаты, м	
	X	Y
1	2	3
832	493937,42	1310863,17
833	493925,04	1310841,45
834	493890,5	1310861,63
835	493902,88	1310883,35
832	493937,42	1310863,17
Условный номер земельного участка :ЗУ249		
Обозначение характерных точек границ	Координаты, м	
	X	Y
1	2	3
836	493971,97	1310842,99
837	493959,58	1310821,28
833	493925,04	1310841,45
832	493937,42	1310863,17
836	493971,97	1310842,99
Условный номер земельного участка :ЗУ250		
Обозначение характерных точек границ	Координаты, м	
	X	Y
1	2	3
838	493854,52	1310911,59
839	493842,14	1310889,87
840	493807,6	1310910,05
841	493819,98	1310931,77
838	493854,52	1310911,59
Условный номер земельного участка :ЗУ251		
Обозначение характерных точек границ	Координаты, м	
	X	Y
1	2	3
842	493889,07	1310891,42
843	493876,68	1310869,7
839	493842,14	1310889,87
838	493854,52	1310911,59
842	493889,07	1310891,42
Условный номер земельного участка :ЗУ252		
Обозначение характерных точек границ	Координаты, м	
	X	Y
1	2	3
844	494238,79	1311197,86
845	494226,4	1311176,14

846	494191,86	1311196,32
847	494204,25	1311218,04
844	494238,79	1311197,86
Условный номер земельного участка :ЗУ253		
Обозначение характерных точек границ	Координаты, м	
	X	Y
1	2	3
848	494273,33	1311177,68
849	494260,94	1311155,97
845	494226,4	1311176,14
844	494238,79	1311197,86
848	494273,33	1311177,68
Условный номер земельного участка :ЗУ254		
Обозначение характерных точек границ	Координаты, м	
	X	Y
1	2	3
850	494072,99	1311294,71
851	494060,6	1311272,99
852	494026,06	1311293,16
853	494038,45	1311314,88
850	494072,99	1311294,71
Условный номер земельного участка :ЗУ255		
Обозначение характерных точек границ	Координаты, м	
	X	Y
1	2	3
854	494107,53	1311274,53
855	494095,15	1311252,81
851	494060,6	1311272,99
850	494072,99	1311294,71
854	494107,53	1311274,53
Условный номер земельного участка :ЗУ256		
Обозначение характерных точек границ	Координаты, м	
	X	Y
1	2	3
856	494345,79	1311385,51
857	494333,41	1311363,79
858	494298,86	1311383,97
859	494311,25	1311405,68
856	494345,79	1311385,51
Условный номер земельного участка :ЗУ257		
Обозначение характерных	Координаты, м	

точек границ	X	Y
1	2	3
860	494380,33	1311365,33
861	494367,95	1311343,61
857	494333,41	1311363,79
856	494345,79	1311385,51
860	494380,33	1311365,33
Условный номер земельного участка :ЗУ258		
Обозначение характерных точек границ	Координаты, м	
	X	Y
1	2	3
862	494262,89	1311433,93
863	494250,51	1311412,21
864	494215,96	1311432,39
865	494228,35	1311454,11
862	494262,89	1311433,93
Условный номер земельного участка :ЗУ259		
Обозначение характерных точек границ	Координаты, м	
	X	Y
1	2	3
866	494297,43	1311413,75
867	494285,05	1311392,04
863	494250,51	1311412,21
862	494262,89	1311433,93
866	494297,43	1311413,75
Условный номер земельного участка :ЗУ260		
Обозначение характерных точек границ	Координаты, м	
	X	Y
1	2	3
868	494179,99	1311482,35
869	494167,61	1311460,63
870	494133,07	1311480,81
871	494145,45	1311502,53
868	494179,99	1311482,35
Условный номер земельного участка :ЗУ261		
Обозначение характерных точек границ	Координаты, м	
	X	Y
1	2	3
872	494214,53	1311462,18
873	494202,15	1311440,46
869	494167,61	1311460,63
868	494179,99	1311482,35

872	494214,53	1311462,18
Условный номер земельного участка :ЗУ262		
Обозначение характерных точек границ	Координаты, м	
	X	Y
1	2	3
874	494452,79	1311573,16
875	494440,41	1311551,44
876	494405,87	1311571,61
877	494418,25	1311593,33
874	494452,79	1311573,16
Условный номер земельного участка :ЗУ263		
Обозначение характерных точек границ	Координаты, м	
	X	Y
1	2	3
878	494487,33	1311552,98
879	494474,95	1311531,26
875	494440,41	1311551,44
874	494452,79	1311573,16
878	494487,33	1311552,98
Условный номер земельного участка :ЗУ264		
Обозначение характерных точек границ	Координаты, м	
	X	Y
1	2	3
880	494369,89	1311621,58
881	494357,51	1311599,86
882	494322,97	1311620,04
883	494335,35	1311641,75
880	494369,89	1311621,58
Условный номер земельного участка :ЗУ265		
Обозначение характерных точек границ	Координаты, м	
	X	Y
1	2	3
884	494404,43	1311601,4
885	494392,05	1311579,68
881	494357,51	1311599,86
880	494369,89	1311621,58
884	494404,43	1311601,4
Условный номер земельного участка :ЗУ266		
Обозначение характерных точек границ	Координаты, м	
	X	Y

1	2	3
886	494286,99	1311670
887	494274,61	1311648,28
888	494240,07	1311668,46
889	494252,45	1311690,18
886	494286,99	1311670
Условный номер земельного участка :ЗУ267		
Обозначение характерных точек границ	Координаты, м	
	X	Y
1	2	3
890	494321,54	1311649,82
891	494309,15	1311628,11
887	494274,61	1311648,28
886	494286,99	1311670
890	494321,54	1311649,82
Условный номер земельного участка :ЗУ268		
Обозначение характерных точек границ	Координаты, м	
	X	Y
1	2	3
892	494257,74	1311749,91
893	494245,35	1311728,19
894	494210,81	1311748,37
895	494223,19	1311770,09
892	494257,74	1311749,91
Условный номер земельного участка :ЗУ269		
Обозначение характерных точек границ	Координаты, м	
	X	Y
1	2	3
895	494223,19	1311770,09
894	494210,81	1311748,37
896	494176,27	1311768,54
897	494188,65	1311790,26
895	494223,19	1311770,09
Условный номер земельного участка :ЗУ270		
Обозначение характерных точек границ	Координаты, м	
	X	Y
1	2	3
898	493909,38	1310927,03
899	493896,99	1310905,32
900	493862,45	1310925,49
901	493874,84	1310947,21
898	493909,38	1310927,03

Условный номер земельного участка :ЗУ271		
Обозначение характерных точек границ	Координаты, м	
	X	Y
1	2	3
901	493874,84	1310947,21
900	493862,45	1310925,49
902	493827,91	1310945,67
903	493840,29	1310967,39
901	493874,84	1310947,21
Условный номер земельного участка :ЗУ272		
Обозначение характерных точек границ	Координаты, м	
	X	Y
1	2	3
904	493806,17	1310939,84
905	493793,78	1310918,12
906	493759,24	1310938,3
907	493771,63	1310960,02
904	493806,17	1310939,84
Условный номер земельного участка :ЗУ273		
Обозначение характерных точек границ	Координаты, м	
	X	Y
1	2	3
907	493771,63	1310960,02
906	493759,24	1310938,3
908	493724,7	1310958,47
909	493737,08	1310980,19
907	493771,63	1310960,02
Условный номер земельного участка :ЗУ274		
Обозначение характерных точек границ	Координаты, м	
	X	Y
1	2	3
910	493690,57	1310930,92
911	493670,76	1310896,18
912	493649,17	1310908,79
913	493668,98	1310943,53
910	493690,57	1310930,92
Условный номер земельного участка :ЗУ275		
Обозначение характерных точек границ	Координаты, м	
	X	Y
1	2	3

911	493670,76	1310896,18
914	493650,94	1310861,43
915	493629,35	1310874,04
912	493649,17	1310908,79
911	493670,76	1310896,18
Условный номер земельного участка :ЗУ276		
Обозначение характерных точек границ	Координаты, м	
	X	Y
1	2	3
916	494778,89	1311180,01
917	494766,58	1311158,25
918	494732,04	1311178,43
919	494744,35	1311200,19
916	494778,89	1311180,01
Условный номер земельного участка :ЗУ277		
Обозначение характерных точек границ	Координаты, м	
	X	Y
1	2	3
919	494744,35	1311200,19
918	494732,04	1311178,43
920	494697,49	1311198,6
921	494709,81	1311220,36
919	494744,35	1311200,19
Условный номер земельного участка :ЗУ278		
Обозначение характерных точек границ	Координаты, м	
	X	Y
1	2	3
922	494900,93	1310692,54
760	494925,15	1310660,71
763	494905,25	1310645,58
923	494881,03	1310677,42
922	494900,93	1310692,54
Условный номер земельного участка :ЗУ279		
Обозначение характерных точек границ	Координаты, м	
	X	Y
1	2	3
763	494905,25	1310645,58
762	494929,46	1310613,74
924	494909,56	1310598,61
925	494885,34	1310630,45
763	494905,25	1310645,58
Условный номер земельного участка :ЗУ280		

Обозначение характерных точек границ	Координаты, м	
	X	Y
1	2	3
923	494881,03	1310677,42
763	494905,25	1310645,58
925	494885,34	1310630,45
926	494861,13	1310662,29
923	494881,03	1310677,42
Условный номер земельного участка :ЗУ281		
Обозначение характерных точек границ	Координаты, м	
	X	Y
1	2	3
925	494885,34	1310630,45
924	494909,56	1310598,61
927	494889,66	1310583,48
928	494865,44	1310615,32
925	494885,34	1310630,45
Условный номер земельного участка :ЗУ282		
Обозначение характерных точек границ	Координаты, м	
	X	Y
1	2	3
926	494861,13	1310662,29
925	494885,34	1310630,45
928	494865,44	1310615,32
929	494841,22	1310647,16
926	494861,13	1310662,29
Условный номер земельного участка :ЗУ283		
Обозначение характерных точек границ	Координаты, м	
	X	Y
1	2	3
930	494847,13	1310721,99
931	494827,23	1310706,86
932	494803,01	1310738,69
933	494822,91	1310753,82
930	494847,13	1310721,99
Условный номер земельного участка :ЗУ284		
Обозначение характерных точек границ	Координаты, м	
	X	Y
1	2	3
931	494827,23	1310706,86
934	494807,32	1310691,73

935	494783,11	1310723,56
932	494803,01	1310738,69
931	494827,23	1310706,86
Условный номер земельного участка :ЗУ285		
Обозначение характерных точек границ	Координаты, м	
	X	Y
1	2	3
931	494827,23	1310706,86
936	494851,44	1310675,02
937	494831,54	1310659,89
934	494807,32	1310691,73
931	494827,23	1310706,86
Условный номер земельного участка :ЗУ286		
Обозначение характерных точек границ	Координаты, м	
	X	Y
1	2	3
934	494807,32	1310691,73
938	494787,42	1310676,6
939	494763,21	1310708,43
935	494783,11	1310723,56
934	494807,32	1310691,73
Условный номер земельного участка :ЗУ287		
Обозначение характерных точек границ	Координаты, м	
	X	Y
1	2	3
934	494807,32	1310691,73
937	494831,54	1310659,89
940	494811,64	1310644,76
938	494787,42	1310676,6
934	494807,32	1310691,73
Условный номер земельного участка :ЗУ288		
Обозначение характерных точек границ	Координаты, м	
	X	Y
1	2	3
938	494787,42	1310676,6
941	494767,52	1310661,47
942	494743,31	1310693,3
939	494763,21	1310708,43
938	494787,42	1310676,6
Условный номер земельного участка :ЗУ289		
Обозначение характерных	Координаты, м	

точек границ	X	Y
1	2	3
938	494787,42	1310676,6
940	494811,64	1310644,76
943	494791,73	1310629,64
941	494767,52	1310661,47
938	494787,42	1310676,6
Условный номер земельного участка :ЗУ290		
Обозначение характерных точек границ	Координаты, м	
	X	Y
1	2	3
941	494767,52	1310661,47
944	494747,61	1310646,34
945	494723,4	1310678,17
942	494743,31	1310693,3
941	494767,52	1310661,47
Условный номер земельного участка :ЗУ291		
Обозначение характерных точек границ	Координаты, м	
	X	Y
1	2	3
941	494767,52	1310661,47
943	494791,73	1310629,64
946	494771,83	1310614,51
944	494747,61	1310646,34
941	494767,52	1310661,47
Условный номер земельного участка :ЗУ292		
Обозначение характерных точек границ	Координаты, м	
	X	Y
1	2	3
944	494747,61	1310646,34
947	494727,71	1310631,21
948	494703,5	1310663,05
945	494723,4	1310678,17
944	494747,61	1310646,34
Условный номер земельного участка :ЗУ293		
Обозначение характерных точек границ	Координаты, м	
	X	Y
1	2	3
944	494747,61	1310646,34
946	494771,83	1310614,51
949	494751,93	1310599,38
947	494727,71	1310631,21



944	494747,61	1310646,34
Условный номер земельного участка :ЗУ294		
Обозначение характерных точек границ	Координаты, м	
	X	Y
1	2	3
947	494727,71	1310631,21
950	494707,81	1310616,09
951	494683,59	1310647,92
948	494703,5	1310663,05
947	494727,71	1310631,21
Условный номер земельного участка :ЗУ295		
Обозначение характерных точек границ	Координаты, м	
	X	Y
1	2	3
947	494727,71	1310631,21
949	494751,93	1310599,38
952	494732,02	1310584,25
950	494707,81	1310616,09
947	494727,71	1310631,21
Условный номер земельного участка :ЗУ296		
Обозначение характерных точек границ	Координаты, м	
	X	Y
1	2	3
953	494712,14	1310569,09
954	494692,25	1310553,96
955	494668,03	1310585,79
956	494677,98	1310593,36
957	494687,93	1310600,93
953	494712,14	1310569,09
Условный номер земельного участка :ЗУ297		
Обозначение характерных точек границ	Координаты, м	
	X	Y
1	2	3
955	494668,03	1310585,79
958	494648,13	1310570,65
959	494623,92	1310602,49
960	494643,81	1310617,63
955	494668,03	1310585,79
Условный номер земельного участка :ЗУ298		
Обозначение характерных	Координаты, м	
	X	Y

точек границ		
1	2	3
954	494692,25	1310553,96
961	494672,35	1310538,82
958	494648,13	1310570,65
955	494668,03	1310585,79
954	494692,25	1310553,96
Условный номер земельного участка :ЗУ299		
Обозначение характерных точек границ	Координаты, м	
	X	Y
1	2	3
958	494648,13	1310570,65
962	494628,24	1310555,52
963	494604,02	1310587,35
959	494623,92	1310602,49
958	494648,13	1310570,65
Условный номер земельного участка :ЗУ300		
Обозначение характерных точек границ	Координаты, м	
	X	Y
1	2	3
961	494672,35	1310538,82
964	494652,45	1310523,68
962	494628,24	1310555,52
958	494648,13	1310570,65
961	494672,35	1310538,82
Условный номер земельного участка :ЗУ301		
Обозначение характерных точек границ	Координаты, м	
	X	Y
1	2	3
962	494628,24	1310555,52
965	494618,29	1310547,95
966	494608,34	1310540,38
967	494584,13	1310572,22
963	494604,02	1310587,35
962	494628,24	1310555,52
Условный номер земельного участка :ЗУ302		
Обозначение характерных точек границ	Координаты, м	
	X	Y
1	2	3
964	494652,45	1310523,68
968	494632,56	1310508,54
966	494608,34	1310540,38

962	494628,24	1310555,52
964	494652,45	1310523,68
Условный номер земельного участка :ЗУ303		
Обозначение характерных точек границ	Координаты, м	
	X	Y
1	2	3
966	494608,34	1310540,38
969	494588,45	1310525,24
970	494564,23	1310557,08
967	494584,13	1310572,22
966	494608,34	1310540,38
Условный номер земельного участка :ЗУ304		
Обозначение характерных точек границ	Координаты, м	
	X	Y
1	2	3
968	494632,56	1310508,54
971	494612,66	1310493,4
969	494588,45	1310525,24
966	494608,34	1310540,38
968	494632,56	1310508,54
Условный номер земельного участка :ЗУ305		
Обозначение характерных точек границ	Координаты, м	
	X	Y
1	2	3
969	494588,45	1310525,24
239	494568,55	1310510,1
242	494544,33	1310541,94
970	494564,23	1310557,08
969	494588,45	1310525,24
Условный номер земельного участка :ЗУ306		
Обозначение характерных точек границ	Координаты, м	
	X	Y
1	2	3
971	494612,66	1310493,4
243	494592,77	1310478,27
239	494568,55	1310510,1
969	494588,45	1310525,24
971	494612,66	1310493,4
Условный номер земельного участка :ЗУ307		
Обозначение характерных	Координаты, м	
	X	Y

точек границ		
1	2	3
236	494496,14	1310454,98
972	494486,2	1310447,41
252	494476,25	1310439,84
973	494452,04	1310471,68
974	494461,98	1310479,25
249	494471,93	1310486,82
236	494496,14	1310454,98
Условный номер земельного участка :ЗУ308		
Обозначение характерных точек границ	Координаты, м	
	X	Y
1	2	3
251	494500,47	1310408
975	494480,58	1310392,86
976	494456,36	1310424,7
252	494476,25	1310439,84
251	494500,47	1310408
Условный номер земельного участка :ЗУ309		
Обозначение характерных точек границ	Координаты, м	
	X	Y
1	2	3
252	494476,25	1310439,84
976	494456,36	1310424,7
977	494432,14	1310456,53
973	494452,04	1310471,68
252	494476,25	1310439,84
Условный номер земельного участка :ЗУ310		
Обозначение характерных точек границ	Координаты, м	
	X	Y
1	2	3
975	494480,58	1310392,86
978	494460,69	1310377,72
979	494436,47	1310409,55
976	494456,36	1310424,7
975	494480,58	1310392,86
Условный номер земельного участка :ЗУ311		
Обозначение характерных точек границ	Координаты, м	
	X	Y
1	2	3
976	494456,36	1310424,7
979	494436,47	1310409,55

980	494412,25	1310441,39
977	494432,14	1310456,53
976	494456,36	1310424,7
Условный номер земельного участка :ЗУ312		
Обозначение характерных точек границ	Координаты, м	
	X	Y
1	2	3
978	494460,69	1310377,72
981	494440,79	1310362,57
982	494416,58	1310394,41
979	494436,47	1310409,55
978	494460,69	1310377,72
Условный номер земельного участка :ЗУ313		
Обозначение характерных точек границ	Координаты, м	
	X	Y
1	2	3
979	494436,47	1310409,55
982	494416,58	1310394,41
983	494392,36	1310426,25
980	494412,25	1310441,39
979	494436,47	1310409,55
Условный номер земельного участка :ЗУ314		
Обозначение характерных точек границ	Координаты, м	
	X	Y
1	2	3
981	494440,79	1310362,57
984	494420,9	1310347,43
985	494396,69	1310379,26
982	494416,58	1310394,41
981	494440,79	1310362,57
Условный номер земельного участка :ЗУ315		
Обозначение характерных точек границ	Координаты, м	
	X	Y
1	2	3
982	494416,58	1310394,41
985	494396,69	1310379,26
986	494372,47	1310411,1
983	494392,36	1310426,25
982	494416,58	1310394,41
Условный номер земельного участка :ЗУ316		
Обозначение характерных	Координаты, м	

точек границ	X	Y
1	2	3
987	494666,17	1310272,74
754	494690,39	1310240,9
759	494680,44	1310233,33
758	494670,5	1310225,76
988	494646,28	1310257,59
989	494656,23	1310265,17
987	494666,17	1310272,74
Условный номер земельного участка :ЗУ317		
Обозначение характерных точек границ	Координаты, м	
	X	Y
1	2	3
758	494670,5	1310225,76
757	494694,71	1310193,92
990	494684,77	1310186,35
991	494674,82	1310178,78
992	494650,61	1310210,61
993	494660,55	1310218,19
758	494670,5	1310225,76
Условный номер земельного участка :ЗУ318		
Обозначение характерных точек границ	Координаты, м	
	X	Y
1	2	3
988	494646,28	1310257,59
758	494670,5	1310225,76
993	494660,55	1310218,19
992	494650,61	1310210,61
994	494626,39	1310242,45
995	494636,34	1310250,02
988	494646,28	1310257,59
Условный номер земельного участка :ЗУ319		
Обозначение характерных точек границ	Координаты, м	
	X	Y
1	2	3
992	494650,61	1310210,61
991	494674,82	1310178,78
996	494664,88	1310171,2
997	494654,93	1310163,63
998	494630,71	1310195,47
999	494640,66	1310203,04
992	494650,61	1310210,61
Условный номер земельного участка :ЗУ320		

Обозначение характерных точек границ	Координаты, м	
	X	Y
1	2	3
994	494626,39	1310242,45
992	494650,61	1310210,61
999	494640,66	1310203,04
998	494630,71	1310195,47
1000	494606,5	1310227,31
1001	494616,44	1310234,88
994	494626,39	1310242,45
Условный номер земельного участка :ЗУ321		
Обозначение характерных точек границ	Координаты, м	
	X	Y
1	2	3
998	494630,71	1310195,47
997	494654,93	1310163,63
1002	494644,98	1310156,06
1003	494635,04	1310148,49
1004	494610,82	1310180,33
1005	494620,77	1310187,9
998	494630,71	1310195,47
Условный номер земельного участка :ЗУ322		
Обозначение характерных точек границ	Координаты, м	
	X	Y
1	2	3
1000	494606,5	1310227,31
998	494630,71	1310195,47
1005	494620,77	1310187,9
1004	494610,82	1310180,33
1006	494586,61	1310212,16
1007	494596,55	1310219,73
1000	494606,5	1310227,31
Условный номер земельного участка :ЗУ323		
Обозначение характерных точек границ	Координаты, м	
	X	Y
1	2	3
1004	494610,82	1310180,33
1003	494635,04	1310148,49
1008	494625,09	1310140,92
1009	494615,15	1310133,34
1010	494590,93	1310165,18
1011	494600,88	1310172,75
1004	494610,82	1310180,33

Условный номер земельного участка :ЗУ324		
Обозначение характерных точек границ	Координаты, м	
	X	Y
1	2	3
1006	494586,61	1310212,16
1004	494610,82	1310180,33
1011	494600,88	1310172,75
1010	494590,93	1310165,18
1012	494566,72	1310197,01
1013	494576,66	1310204,59
1006	494586,61	1310212,16
Условный номер земельного участка :ЗУ325		
Обозначение характерных точек границ	Координаты, м	
	X	Y
1	2	3
1010	494590,93	1310165,18
1009	494615,15	1310133,34
1014	494605,2	1310125,77
1015	494595,26	1310118,2
1016	494571,04	1310150,04
1017	494580,99	1310157,61
1010	494590,93	1310165,18
Условный номер земельного участка :ЗУ326		
Обозначение характерных точек границ	Координаты, м	
	X	Y
1	2	3
1012	494566,72	1310197,01
1010	494590,93	1310165,18
1017	494580,99	1310157,61
1016	494571,04	1310150,04
1018	494546,83	1310181,87
1019	494556,77	1310189,45
1012	494566,72	1310197,01
Условный номер земельного участка :ЗУ327		
Обозначение характерных точек границ	Координаты, м	
	X	Y
1	2	3
753	494748,51	1310164,49
752	494738,56	1310156,92
751	494728,61	1310149,35
1020	494704,4	1310181,18
1021	494714,34	1310188,76
1022	494724,29	1310196,33

753	494748,51	1310164,49
Условный номер земельного участка :ЗУ328		
Обозначение характерных точек границ	Координаты, м	
	X	Y
1	2	3
750	494752,83	1310117,51
1023	494742,88	1310109,94
1024	494732,94	1310102,37
1025	494708,72	1310134,21
1026	494718,67	1310141,78
751	494728,61	1310149,35
750	494752,83	1310117,51
Условный номер земельного участка :ЗУ329		
Обозначение характерных точек границ	Координаты, м	
	X	Y
1	2	3
751	494728,61	1310149,35
1026	494718,67	1310141,78
1025	494708,72	1310134,21
1027	494684,51	1310166,04
1028	494694,45	1310173,61
1020	494704,4	1310181,18
751	494728,61	1310149,35
Условный номер земельного участка :ЗУ330		
Обозначение характерных точек границ	Координаты, м	
	X	Y
1	2	3
1024	494732,94	1310102,37
1029	494722,99	1310094,8
1030	494713,05	1310087,22
1031	494688,83	1310119,06
1032	494698,78	1310126,63
1025	494708,72	1310134,21
1024	494732,94	1310102,37
Условный номер земельного участка :ЗУ331		
Обозначение характерных точек границ	Координаты, м	
	X	Y
1	2	3
1025	494708,72	1310134,21
1032	494698,78	1310126,63
1031	494688,83	1310119,06
1033	494664,62	1310150,89
1034	494674,56	1310158,47

1027	494684,51	1310166,04
1025	494708,72	1310134,21
Условный номер земельного участка :ЗУ332		
Обозначение характерных точек границ	Координаты, м	
	X	Y
1	2	3
1030	494713,05	1310087,22
1035	494703,1	1310079,65
1036	494693,16	1310072,08
1037	494668,94	1310103,92
1038	494678,88	1310111,49
1031	494688,83	1310119,06
1030	494713,05	1310087,22
Условный номер земельного участка :ЗУ333		
Обозначение характерных точек границ	Координаты, м	
	X	Y
1	2	3
1031	494688,83	1310119,06
1038	494678,88	1310111,49
1037	494668,94	1310103,92
1039	494644,72	1310135,76
1040	494654,67	1310143,33
1033	494664,62	1310150,89
1031	494688,83	1310119,06
Условный номер земельного участка :ЗУ334		
Обозначение характерных точек границ	Координаты, м	
	X	Y
1	2	3
1036	494693,16	1310072,08
1041	494683,21	1310064,51
1042	494673,27	1310056,93
1043	494649,05	1310088,78
1044	494658,99	1310096,35
1037	494668,94	1310103,92
1036	494693,16	1310072,08
Условный номер земельного участка :ЗУ335		
Обозначение характерных точек границ	Координаты, м	
	X	Y
1	2	3
1037	494668,94	1310103,92
1044	494658,99	1310096,35
1043	494649,05	1310088,78
1045	494624,84	1310120,6

1046	494634,78	1310128,19
1039	494644,72	1310135,76
1037	494668,94	1310103,92
Условный номер земельного участка :ЗУ336		
Обозначение характерных точек границ	Координаты, м	
	X	Y
1	2	3
1042	494673,27	1310056,93
1047	494663,32	1310049,37
1048	494653,37	1310041,8
1049	494629,16	1310073,63
1050	494639,1	1310081,21
1043	494649,05	1310088,78
1042	494673,27	1310056,93
Условный номер земельного участка :ЗУ337		
Обозначение характерных точек границ	Координаты, м	
	X	Y
1	2	3
1043	494649,05	1310088,78
1050	494639,1	1310081,21
1049	494629,16	1310073,63
1051	494604,94	1310105,47
1052	494614,88	1310113,04
1045	494624,84	1310120,6
1043	494649,05	1310088,78
Условный номер земельного участка :ЗУ338		
Обозначение характерных точек границ	Координаты, м	
	X	Y
1	2	3
772	494339,9	1310599,13
1053	494327,58	1310577,37
1054	494293,04	1310597,54
773	494305,35	1310619,3
772	494339,9	1310599,13
Условный номер земельного участка :ЗУ339		
Обозначение характерных точек границ	Координаты, м	
	X	Y
1	2	3
773	494305,35	1310619,3
1054	494293,04	1310597,54
1055	494258,5	1310617,72
775	494270,81	1310639,48
773	494305,35	1310619,3

Условный номер земельного участка :ЗУ340		
Обозначение характерных точек границ	Координаты, м	
	X	Y
1	2	3
1053	494327,58	1310577,37
1056	494315,27	1310555,61
1057	494280,73	1310575,78
1054	494293,04	1310597,54
1053	494327,58	1310577,37
Условный номер земельного участка :ЗУ341		
Обозначение характерных точек границ	Координаты, м	
	X	Y
1	2	3
1054	494293,04	1310597,54
1057	494280,73	1310575,78
1058	494246,19	1310595,96
1055	494258,5	1310617,72
1054	494293,04	1310597,54
Условный номер земельного участка :ЗУ342		
Обозначение характерных точек границ	Координаты, м	
	X	Y
1	2	3
1056	494315,27	1310555,61
1059	494302,96	1310533,85
1060	494268,42	1310554,02
1057	494280,73	1310575,78
1056	494315,27	1310555,61
Условный номер земельного участка :ЗУ343		
Обозначение характерных точек границ	Координаты, м	
	X	Y
1	2	3
1057	494280,73	1310575,78
1060	494268,42	1310554,02
1061	494233,87	1310574,2
1058	494246,19	1310595,96
1057	494280,73	1310575,78
Условный номер земельного участка :ЗУ344		
Обозначение характерных точек границ	Координаты, м	
	X	Y
1	2	3

1059	494302,96	1310533,85
1062	494290,65	1310512,09
1063	494256,1	1310532,26
1060	494268,42	1310554,02
1059	494302,96	1310533,85
Условный номер земельного участка :ЗУ345		
Обозначение характерных точек границ	Координаты, м	
	X	Y
1	2	3
1060	494268,42	1310554,02
1063	494256,1	1310532,26
1064	494221,56	1310552,44
1061	494233,87	1310574,2
1060	494268,42	1310554,02
Условный номер земельного участка :ЗУ346		
Обозначение характерных точек границ	Координаты, м	
	X	Y
1	2	3
1062	494290,65	1310512,09
1065	494278,33	1310490,33
1066	494243,79	1310510,5
1063	494256,1	1310532,26
1062	494290,65	1310512,09
Условный номер земельного участка :ЗУ347		
Обозначение характерных точек границ	Координаты, м	
	X	Y
1	2	3
1063	494256,1	1310532,26
1066	494243,79	1310510,5
1067	494209,25	1310530,68
1064	494221,56	1310552,44
1063	494256,1	1310532,26
Условный номер земельного участка :ЗУ348		
Обозначение характерных точек границ	Координаты, м	
	X	Y
1	2	3
1065	494278,33	1310490,33
1068	494266,02	1310468,57
1069	494231,48	1310488,74
1066	494243,79	1310510,5
1065	494278,33	1310490,33
Условный номер земельного участка :ЗУ349		

Обозначение характерных точек границ	Координаты, м	
	X	Y
1	2	3
1066	494243,79	1310510,5
1069	494231,48	1310488,74
1070	494196,93	1310508,92
1067	494209,25	1310530,68
1066	494243,79	1310510,5
Условный номер земельного участка :ЗУ350		
Обозначение характерных точек границ	Координаты, м	
	X	Y
1	2	3
1069	494231,48	1310488,74
1071	494219,16	1310466,98
1072	494184,62	1310487,16
1070	494196,93	1310508,92
1069	494231,48	1310488,74
Условный номер земельного участка :ЗУ351		
Обозначение характерных точек границ	Координаты, м	
	X	Y
1	2	3
1073	494269,31	1310669,31
1074	494256,99	1310647,55
778	494222,45	1310667,73
777	494234,77	1310689,49
1073	494269,31	1310669,31
Условный номер земельного участка :ЗУ352		
Обозначение характерных точек границ	Координаты, м	
	X	Y
1	2	3
778	494222,45	1310667,73
1075	494210,14	1310645,97
1076	494175,6	1310666,15
779	494187,91	1310687,91
778	494222,45	1310667,73
Условный номер земельного участка :ЗУ353		
Обозначение характерных точек границ	Координаты, м	
	X	Y
1	2	3
1074	494256,99	1310647,55
1077	494244,68	1310625,79

1075	494210,14	1310645,97
778	494222,45	1310667,73
1074	494256,99	1310647,55
Условный номер земельного участка :ЗУ354		
Обозначение характерных точек границ	Координаты, м	
	X	Y
1	2	3
1075	494210,14	1310645,97
1078	494197,83	1310624,21
1079	494163,28	1310644,39
1076	494175,6	1310666,15
1075	494210,14	1310645,97
Условный номер земельного участка :ЗУ355		
Обозначение характерных точек границ	Координаты, м	
	X	Y
1	2	3
1078	494197,83	1310624,21
1080	494185,51	1310602,45
1081	494150,97	1310622,63
1079	494163,28	1310644,39
1078	494197,83	1310624,21
Условный номер земельного участка :ЗУ356		
Обозначение характерных точек границ	Координаты, м	
	X	Y
1	2	3
1082	494232,37	1310604,03
1083	494220,06	1310582,27
1080	494185,51	1310602,45
1078	494197,83	1310624,21
1082	494232,37	1310604,03
Условный номер земельного участка :ЗУ357		
Обозначение характерных точек границ	Координаты, м	
	X	Y
1	2	3
1080	494185,51	1310602,45
1084	494173,2	1310580,69
1085	494138,66	1310600,86
1081	494150,97	1310622,63
1080	494185,51	1310602,45
Условный номер земельного участка :ЗУ358		
Обозначение характерных	Координаты, м	

точек границ	X	Y
1	2	3
1083	494220,06	1310582,27
1086	494207,74	1310560,51
1084	494173,2	1310580,69
1080	494185,51	1310602,45
1083	494220,06	1310582,27
Условный номер земельного участка :ЗУ359		
Обозначение характерных точек границ	Координаты, м	
	X	Y
1	2	3
1084	494173,2	1310580,69
256	494160,89	1310558,93
1087	494126,34	1310579,1
1085	494138,66	1310600,86
1084	494173,2	1310580,69
Условный номер земельного участка :ЗУ360		
Обозначение характерных точек границ	Координаты, м	
	X	Y
1	2	3
1086	494207,74	1310560,51
253	494195,43	1310538,75
256	494160,89	1310558,93
1084	494173,2	1310580,69
1086	494207,74	1310560,51
Условный номер земельного участка :ЗУ361		
Обозначение характерных точек границ	Координаты, м	
	X	Y
1	2	3
256	494160,89	1310558,93
255	494148,57	1310537,17
1088	494114,03	1310557,34
1087	494126,34	1310579,1
256	494160,89	1310558,93
Условный номер земельного участка :ЗУ362		
Обозначение характерных точек границ	Координаты, м	
	X	Y
1	2	3
255	494148,57	1310537,17
258	494136,26	1310515,41
1089	494101,72	1310535,58
1088	494114,03	1310557,34



255	494148,57	1310537,17
Условный номер земельного участка :ЗУ363		
Обозначение характерных точек границ	Координаты, м	
	X	Y
1	2	3
1090	494186,41	1310717,74
1091	494174,09	1310695,98
782	494139,55	1310716,15
781	494151,86	1310737,91
1090	494186,41	1310717,74
Условный номер земельного участка :ЗУ364		
Обозначение характерных точек границ	Координаты, м	
	X	Y
1	2	3
782	494139,55	1310716,15
1092	494127,24	1310694,39
1093	494092,69	1310714,57
783	494105,01	1310736,33
782	494139,55	1310716,15
Условный номер земельного участка :ЗУ365		
Обозначение характерных точек границ	Координаты, м	
	X	Y
1	2	3
1091	494174,09	1310695,98
1094	494161,78	1310674,22
1092	494127,24	1310694,39
782	494139,55	1310716,15
1091	494174,09	1310695,98
Условный номер земельного участка :ЗУ366		
Обозначение характерных точек границ	Координаты, м	
	X	Y
1	2	3
1092	494127,24	1310694,39
1095	494114,92	1310672,63
1096	494080,38	1310692,81
1093	494092,69	1310714,57
1092	494127,24	1310694,39
Условный номер земельного участка :ЗУ367		
Обозначение характерных точек границ	Координаты, м	
	X	Y

1	2	3
1094	494161,78	1310674,22
1097	494149,47	1310652,46
1095	494114,92	1310672,63
1092	494127,24	1310694,39
1094	494161,78	1310674,22
Условный номер земельного участка :ЗУ368		
Обозначение характерных точек границ	Координаты, м	
	X	Y
1	2	3
1095	494114,92	1310672,63
1098	494102,61	1310650,87
1099	494068,07	1310671,05
1096	494080,38	1310692,81
1095	494114,92	1310672,63
Условный номер земельного участка :ЗУ369		
Обозначение характерных точек границ	Координаты, м	
	X	Y
1	2	3
1097	494149,47	1310652,46
1100	494137,15	1310630,7
1098	494102,61	1310650,87
1095	494114,92	1310672,63
1097	494149,47	1310652,46
Условный номер земельного участка :ЗУ370		
Обозначение характерных точек границ	Координаты, м	
	X	Y
1	2	3
1098	494102,61	1310650,87
1101	494090,3	1310629,11
1102	494055,76	1310649,29
1099	494068,07	1310671,05
1098	494102,61	1310650,87
Условный номер земельного участка :ЗУ371		
Обозначение характерных точек границ	Координаты, м	
	X	Y
1	2	3
1100	494137,15	1310630,7
1103	494124,84	1310608,94
1101	494090,3	1310629,11
1098	494102,61	1310650,87
1100	494137,15	1310630,7

Условный номер земельного участка :ЗУ372		
Обозначение характерных точек границ	Координаты, м	
	X	Y
1	2	3
1101	494090,3	1310629,11
1104	494077,98	1310607,35
1105	494043,44	1310627,53
1102	494055,76	1310649,29
1101	494090,3	1310629,11
Условный номер земельного участка :ЗУ373		
Обозначение характерных точек границ	Координаты, м	
	X	Y
1	2	3
1103	494124,84	1310608,94
1106	494112,53	1310587,18
1104	494077,98	1310607,35
1101	494090,3	1310629,11
1103	494124,84	1310608,94
Условный номер земельного участка :ЗУ374		
Обозначение характерных точек границ	Координаты, м	
	X	Y
1	2	3
1104	494077,98	1310607,35
1107	494065,67	1310585,59
1108	494031,13	1310605,77
1105	494043,44	1310627,53
1104	494077,98	1310607,35
Условный номер земельного участка :ЗУ375		
Обозначение характерных точек границ	Координаты, м	
	X	Y
1	2	3
1106	494112,53	1310587,18
1109	494100,21	1310565,42
1107	494065,67	1310585,59
1104	494077,98	1310607,35
1106	494112,53	1310587,18
Условный номер земельного участка :ЗУ376		
Обозначение характерных точек границ	Координаты, м	
	X	Y
1	2	3

1107	494065,67	1310585,59
1110	494053,36	1310563,83
1111	494018,82	1310584,01
1108	494031,13	1310605,77
1107	494065,67	1310585,59
Условный номер земельного участка :ЗУ377		
Обозначение характерных точек границ	Координаты, м	
	X	Y
1	2	3
1109	494100,21	1310565,42
1112	494087,9	1310543,65
1110	494053,36	1310563,83
1107	494065,67	1310585,59
1109	494100,21	1310565,42
Условный номер земельного участка :ЗУ378		
Обозначение характерных точек границ	Координаты, м	
	X	Y
1	2	3
1113	494218,91	1310775,18
765	494206,6	1310753,42
768	494172,06	1310773,6
1114	494184,37	1310795,36
1113	494218,91	1310775,18
Условный номер земельного участка :ЗУ379		
Обозначение характерных точек границ	Координаты, м	
	X	Y
1	2	3
1114	494184,37	1310795,36
768	494172,06	1310773,6
770	494137,51	1310793,78
1115	494149,83	1310815,54
1114	494184,37	1310795,36
Условный номер земельного участка :ЗУ380		
Обозначение характерных точек границ	Координаты, м	
	X	Y
1	2	3
1116	494231,22	1310796,94
1113	494218,91	1310775,18
1114	494184,37	1310795,36
1117	494196,68	1310817,12
1116	494231,22	1310796,94
Условный номер земельного участка :ЗУ381		

Обозначение характерных точек границ	Координаты, м	
	X	Y
1	2	3
1117	494196,68	1310817,12
1114	494184,37	1310795,36
1115	494149,83	1310815,54
1118	494162,14	1310837,3
1117	494196,68	1310817,12
Условный номер земельного участка :ЗУ382		
Обозначение характерных точек границ	Координаты, м	
	X	Y
1	2	3
1119	494209	1310838,88
1117	494196,68	1310817,12
1118	494162,14	1310837,3
1120	494174,45	1310859,06
1119	494209	1310838,88
Условный номер земельного участка :ЗУ383		
Обозначение характерных точек границ	Координаты, м	
	X	Y
1	2	3
1121	494233,62	1310882,4
1122	494221,31	1310860,64
1123	494186,77	1310880,82
1124	494199,08	1310902,58
1121	494233,62	1310882,4
Условный номер земельного участка :ЗУ384		
Обозначение характерных точек границ	Координаты, м	
	X	Y
1	2	3
1125	494280,48	1310883,99
1126	494268,16	1310862,22
1121	494233,62	1310882,4
1127	494245,93	1310904,16
1125	494280,48	1310883,99
Условный номер земельного участка :ЗУ385		
Обозначение характерных точек границ	Координаты, м	
	X	Y
1	2	3
1127	494245,93	1310904,16
1121	494233,62	1310882,4

1124	494199,08	1310902,58
1128	494211,39	1310924,34
1127	494245,93	1310904,16
Условный номер земельного участка :ЗУ386		
Обозначение характерных точек границ	Координаты, м	
	X	Y
1	2	3
1129	494292,79	1310905,75
1125	494280,48	1310883,99
1127	494245,93	1310904,16
1130	494258,25	1310925,92
1129	494292,79	1310905,75
Условный номер земельного участка :ЗУ387		
Обозначение характерных точек границ	Координаты, м	
	X	Y
1	2	3
1130	494258,25	1310925,92
1127	494245,93	1310904,16
1128	494211,39	1310924,34
1131	494223,7	1310946,1
1130	494258,25	1310925,92
Условный номер земельного участка :ЗУ388		
Обозначение характерных точек границ	Координаты, м	
	X	Y
1	2	3
1132	494401,57	1311179,21
795	494389,26	1311157,45
799	494354,71	1311177,63
1133	494362,59	1311191,55
1134	494367,03	1311199,39
1132	494401,57	1311179,21
Условный номер земельного участка :ЗУ389		
Обозначение характерных точек границ	Координаты, м	
	X	Y
1	2	3
1135	494436,11	1311159,03
800	494423,8	1311137,27
795	494389,26	1311157,45
1132	494401,57	1311179,21
1135	494436,11	1311159,03
Условный номер земельного участка :ЗУ390		

Обозначение характерных точек границ	Координаты, м	
	X	Y
1	2	3
1136	494413,88	1311200,97
1132	494401,57	1311179,21
1134	494367,03	1311199,39
1137	494374,91	1311213,31
1138	494379,34	1311221,15
1136	494413,88	1311200,97
Условный номер земельного участка :ЗУ391		
Обозначение характерных точек границ	Координаты, м	
	X	Y
1	2	3
1139	494448,43	1311180,79
1135	494436,11	1311159,03
1132	494401,57	1311179,21
1136	494413,88	1311200,97
1139	494448,43	1311180,79
Условный номер земельного участка :ЗУ392		
Обозначение характерных точек границ	Координаты, м	
	X	Y
1	2	3
1140	494426,2	1311222,73
1136	494413,88	1311200,97
1138	494379,34	1311221,15
1141	494387,22	1311235,08
1142	494391,65	1311242,91
1140	494426,2	1311222,73
Условный номер земельного участка :ЗУ393		
Обозначение характерных точек границ	Координаты, м	
	X	Y
1	2	3
1143	494460,74	1311202,56
1139	494448,43	1311180,79
1136	494413,88	1311200,97
1140	494426,2	1311222,73
1143	494460,74	1311202,56
Условный номер земельного участка :ЗУ394		
Обозначение характерных точек границ	Координаты, м	
	X	Y
1	2	3

1144	494438,51	1311244,49
1140	494426,2	1311222,73
1142	494391,65	1311242,91
1145	494399,53	1311256,84
1146	494403,97	1311264,67
1144	494438,51	1311244,49
Условный номер земельного участка :ЗУ395		
Обозначение характерных точек границ	Координаты, м	
	X	Y
1	2	3
1147	494473,05	1311224,32
1143	494460,74	1311202,56
1140	494426,2	1311222,73
1144	494438,51	1311244,49
1147	494473,05	1311224,32
Условный номер земельного участка :ЗУ396		
Обозначение характерных точек границ	Координаты, м	
	X	Y
1	2	3
1148	494450,82	1311266,25
1144	494438,51	1311244,49
1146	494403,97	1311264,67
1149	494411,85	1311278,6
1150	494416,28	1311286,43
1148	494450,82	1311266,25
Условный номер земельного участка :ЗУ397		
Обозначение характерных точек границ	Координаты, м	
	X	Y
1	2	3
1151	494485,36	1311246,08
1147	494473,05	1311224,32
1144	494438,51	1311244,49
1148	494450,82	1311266,25
1151	494485,36	1311246,08
Условный номер земельного участка :ЗУ398		
Обозначение характерных точек границ	Координаты, м	
	X	Y
1	2	3
1152	494463,14	1311288,01
1148	494450,82	1311266,25
1150	494416,28	1311286,43
1153	494424,16	1311300,36
1154	494428,59	1311308,19

1152	494463,14	1311288,01
Условный номер земельного участка :ЗУ399		
Обозначение характерных точек границ	Координаты, м	
	X	Y
1	2	3
1155	494497,68	1311267,84
1151	494485,36	1311246,08
1148	494450,82	1311266,25
1152	494463,14	1311288,01
1155	494497,68	1311267,84
Условный номер земельного участка :ЗУ400		
Обозначение характерных точек границ	Координаты, м	
	X	Y
1	2	3
1156	494475,45	1311309,77
1152	494463,14	1311288,01
1154	494428,59	1311308,19
1157	494436,47	1311322,12
1158	494440,91	1311329,95
1156	494475,45	1311309,77
Условный номер земельного участка :ЗУ401		
Обозначение характерных точек границ	Координаты, м	
	X	Y
1	2	3
1159	494509,99	1311289,6
1155	494497,68	1311267,84
1152	494463,14	1311288,01
1156	494475,45	1311309,77
1159	494509,99	1311289,6
Условный номер земельного участка :ЗУ402		
Обозначение характерных точек границ	Координаты, м	
	X	Y
1	2	3
1160	494484,47	1311130,79
794	494472,16	1311109,03
1161	494437,62	1311129,2
1162	494449,93	1311150,96
1160	494484,47	1311130,79
Условный номер земельного участка :ЗУ403		
Обозначение характерных	Координаты, м	
	X	Y

точек границ		
1	2	3
1163	494519,02	1311110,61
791	494506,7	1311088,85
794	494472,16	1311109,03
1160	494484,47	1311130,79
1163	494519,02	1311110,61
Условный номер земельного участка :ЗУ404		
Обозначение характерных точек границ	Координаты, м	
	X	Y
1	2	3
1164	494496,79	1311152,55
1160	494484,47	1311130,79
1162	494449,93	1311150,96
1165	494462,24	1311172,72
1164	494496,79	1311152,55
Условный номер земельного участка :ЗУ405		
Обозначение характерных точек границ	Координаты, м	
	X	Y
1	2	3
1166	494531,33	1311132,37
1163	494519,02	1311110,61
1160	494484,47	1311130,79
1164	494496,79	1311152,55
1166	494531,33	1311132,37
Условный номер земельного участка :ЗУ406		
Обозначение характерных точек границ	Координаты, м	
	X	Y
1	2	3
1167	494509,1	1311174,31
1164	494496,79	1311152,55
1165	494462,24	1311172,72
1168	494474,56	1311194,48
1167	494509,1	1311174,31
Условный номер земельного участка :ЗУ407		
Обозначение характерных точек границ	Координаты, м	
	X	Y
1	2	3
1169	494543,64	1311154,13
1166	494531,33	1311132,37
1164	494496,79	1311152,55
1167	494509,1	1311174,31

1169	494543,64	1311154,13
Условный номер земельного участка :ЗУ408		
Обозначение характерных точек границ	Координаты, м	
	X	Y
1	2	3
1170	494521,41	1311196,07
1167	494509,1	1311174,31
1168	494474,56	1311194,48
1171	494486,87	1311216,24
1170	494521,41	1311196,07
Условный номер земельного участка :ЗУ409		
Обозначение характерных точек границ	Координаты, м	
	X	Y
1	2	3
1172	494555,95	1311175,89
1169	494543,64	1311154,13
1167	494509,1	1311174,31
1170	494521,41	1311196,07
1172	494555,95	1311175,89
Условный номер земельного участка :ЗУ410		
Обозначение характерных точек границ	Координаты, м	
	X	Y
1	2	3
1173	494533,72	1311217,83
1170	494521,41	1311196,07
1171	494486,87	1311216,24
1174	494499,18	1311238
1173	494533,72	1311217,83
Условный номер земельного участка :ЗУ411		
Обозначение характерных точек границ	Координаты, м	
	X	Y
1	2	3
1175	494568,27	1311197,65
1172	494555,95	1311175,89
1170	494521,41	1311196,07
1173	494533,72	1311217,83
1175	494568,27	1311197,65
Условный номер земельного участка :ЗУ412		
Обозначение характерных точек границ	Координаты, м	
	X	Y

1	2	3
1176	494546,04	1311239,59
1173	494533,72	1311217,83
1174	494499,18	1311238
1177	494511,5	1311259,77
1176	494546,04	1311239,59
Условный номер земельного участка :ЗУ413		
Обозначение характерных точек границ	Координаты, м	
	X	Y
1	2	3
1178	494580,58	1311219,41
1175	494568,27	1311197,65
1173	494533,72	1311217,83
1176	494546,04	1311239,59
1178	494580,58	1311219,41
Условный номер земельного участка :ЗУ414		
Обозначение характерных точек границ	Координаты, м	
	X	Y
1	2	3
1179	494558,35	1311261,35
1176	494546,04	1311239,59
1177	494511,5	1311259,77
1180	494523,81	1311281,53
1179	494558,35	1311261,35
Условный номер земельного участка :ЗУ415		
Обозначение характерных точек границ	Координаты, м	
	X	Y
1	2	3
1181	494592,89	1311241,17
1178	494580,58	1311219,41
1176	494546,04	1311239,59
1179	494558,35	1311261,35
1181	494592,89	1311241,17
Условный номер земельного участка :ЗУ416		
Обозначение характерных точек границ	Координаты, м	
	X	Y
1	2	3
1182	494567,38	1311082,36
785	494555,06	1311060,6
788	494520,52	1311080,78
1183	494532,83	1311102,54
1182	494567,38	1311082,36

Условный номер земельного участка :ЗУ417		
Обозначение характерных точек границ	Координаты, м	
	X	Y
1	2	3
1184	494601,92	1311062,19
789	494589,6	1311040,43
785	494555,06	1311060,6
1182	494567,38	1311082,36
1184	494601,92	1311062,19
Условный номер земельного участка :ЗУ418		
Обозначение характерных точек границ	Координаты, м	
	X	Y
1	2	3
1185	494579,69	1311104,12
1182	494567,38	1311082,36
1183	494532,83	1311102,54
1186	494545,15	1311124,3
1185	494579,69	1311104,12
Условный номер земельного участка :ЗУ419		
Обозначение характерных точек границ	Координаты, м	
	X	Y
1	2	3
1187	494614,23	1311083,95
1184	494601,92	1311062,19
1182	494567,38	1311082,36
1185	494579,69	1311104,12
1187	494614,23	1311083,95
Условный номер земельного участка :ЗУ420		
Обозначение характерных точек границ	Координаты, м	
	X	Y
1	2	3
1188	494592	1311125,88
1185	494579,69	1311104,12
1186	494545,15	1311124,3
1189	494557,46	1311146,06
1188	494592	1311125,88
Условный номер земельного участка :ЗУ421		
Обозначение характерных точек границ	Координаты, м	
	X	Y
1	2	3

1190	494626,54	1311105,71
1187	494614,23	1311083,95
1185	494579,69	1311104,12
1188	494592	1311125,88
1190	494626,54	1311105,71
Условный номер земельного участка :ЗУ422		
Обозначение характерных точек границ	Координаты, м	
	X	Y
1	2	3
1191	494604,31	1311147,64
1188	494592	1311125,88
1189	494557,46	1311146,06
1192	494569,77	1311167,82
1191	494604,31	1311147,64
Условный номер земельного участка :ЗУ423		
Обозначение характерных точек границ	Координаты, м	
	X	Y
1	2	3
1193	494638,86	1311127,47
1190	494626,54	1311105,71
1188	494592	1311125,88
1191	494604,31	1311147,64
1193	494638,86	1311127,47
Условный номер земельного участка :ЗУ424		
Обозначение характерных точек границ	Координаты, м	
	X	Y
1	2	3
1194	494616,63	1311169,4
1191	494604,31	1311147,64
1192	494569,77	1311167,82
1195	494582,08	1311189,58
1194	494616,63	1311169,4
Условный номер земельного участка :ЗУ425		
Обозначение характерных точек границ	Координаты, м	
	X	Y
1	2	3
1196	494651,17	1311149,23
1193	494638,86	1311127,47
1191	494604,31	1311147,64
1194	494616,63	1311169,4
1196	494651,17	1311149,23
Условный номер земельного участка :ЗУ426		

Обозначение характерных точек границ	Координаты, м	
	X	Y
1	2	3
721	494628,94	1311191,16
1194	494616,63	1311169,4
1195	494582,08	1311189,58
1197	494594,4	1311211,34
721	494628,94	1311191,16
Условный номер земельного участка :ЗУ427		
Обозначение характерных точек границ	Координаты, м	
	X	Y
1	2	3
720	494663,48	1311170,99
1196	494651,17	1311149,23
1194	494616,63	1311169,4
721	494628,94	1311191,16
720	494663,48	1311170,99
Условный номер земельного участка :ЗУ428		
Обозначение характерных точек границ	Координаты, м	
	X	Y
1	2	3
722	494641,25	1311212,92
721	494628,94	1311191,16
1197	494594,4	1311211,34
1198	494606,71	1311233,1
722	494641,25	1311212,92
Условный номер земельного участка :ЗУ429		
Обозначение характерных точек границ	Координаты, м	
	X	Y
1	2	3
1199	494542,5	1311347,04
1200	494530,18	1311325,28
1201	494495,64	1311345,46
1202	494503,03	1311358,52
1203	494507,95	1311367,22
1199	494542,5	1311347,04
Условный номер земельного участка :ЗУ430		
Обозначение характерных точек границ	Координаты, м	
	X	Y
1	2	3
1204	494554,81	1311368,8

1199	494542,5	1311347,04
1203	494507,95	1311367,22
1205	494520,27	1311388,98
1204	494554,81	1311368,8
Условный номер земельного участка :ЗУ431		
Обозначение характерных точек границ	Координаты, м	
	X	Y
1	2	3
1206	494567,12	1311390,56
1204	494554,81	1311368,8
1205	494520,27	1311388,98
1207	494522,73	1311393,33
1208	494532,58	1311410,74
1206	494567,12	1311390,56
Условный номер земельного участка :ЗУ432		
Обозначение характерных точек границ	Координаты, м	
	X	Y
1	2	3
1209	494579,44	1311412,32
1206	494567,12	1311390,56
1208	494532,58	1311410,74
1210	494542,43	1311428,15
1211	494544,89	1311432,5
1209	494579,44	1311412,32
Условный номер земельного участка :ЗУ433		
Обозначение характерных точек границ	Координаты, м	
	X	Y
1	2	3
1212	494591,75	1311434,08
1209	494579,44	1311412,32
1211	494544,89	1311432,5
1213	494557,21	1311454,26
1212	494591,75	1311434,08
Условный номер земельного участка :ЗУ434		
Обозначение характерных точек границ	Координаты, м	
	X	Y
1	2	3
1214	494604,06	1311455,84
1212	494591,75	1311434,08
1213	494557,21	1311454,26
1215	494562,13	1311462,96
1216	494569,52	1311476,02
1214	494604,06	1311455,84



Условный номер земельного участка :ЗУ435		
Обозначение характерных точек границ	Координаты, м	
	X	Y
1	2	3
1217	494616,38	1311477,6
1214	494604,06	1311455,84
1216	494569,52	1311476,02
1218	494581,83	1311497,78
1217	494616,38	1311477,6
Условный номер земельного участка :ЗУ436		
Обозначение характерных точек границ	Координаты, м	
	X	Y
1	2	3
1219	494590,86	1311318,8
811	494578,54	1311297,04
1220	494544	1311317,21
1221	494556,31	1311338,97
1219	494590,86	1311318,8
Условный номер земельного участка :ЗУ437		
Обозначение характерных точек границ	Координаты, м	
	X	Y
1	2	3
1222	494625,4	1311298,62
808	494613,09	1311276,86
811	494578,54	1311297,04
1219	494590,86	1311318,8
1222	494625,4	1311298,62
Условный номер земельного участка :ЗУ438		
Обозначение характерных точек границ	Координаты, м	
	X	Y
1	2	3
1223	494603,17	1311340,56
1219	494590,86	1311318,8
1221	494556,31	1311338,97
1224	494568,63	1311360,73
1223	494603,17	1311340,56
Условный номер земельного участка :ЗУ439		
Обозначение характерных точек границ	Координаты, м	
	X	Y
1	2	3

1225	494637,71	1311320,38
1222	494625,4	1311298,62
1219	494590,86	1311318,8
1223	494603,17	1311340,56
1225	494637,71	1311320,38
Условный номер земельного участка :ЗУ440		
Обозначение характерных точек границ	Координаты, м	
	X	Y
1	2	3
1226	494615,48	1311362,32
1223	494603,17	1311340,56
1224	494568,63	1311360,73
1227	494580,94	1311382,49
1226	494615,48	1311362,32
Условный номер земельного участка :ЗУ441		
Обозначение характерных точек границ	Координаты, м	
	X	Y
1	2	3
1228	494650,03	1311342,14
1225	494637,71	1311320,38
1223	494603,17	1311340,56
1226	494615,48	1311362,32
1228	494650,03	1311342,14
Условный номер земельного участка :ЗУ442		
Обозначение характерных точек границ	Координаты, м	
	X	Y
1	2	3
1229	494627,8	1311384,08
1226	494615,48	1311362,32
1227	494580,94	1311382,49
1230	494593,25	1311404,25
1229	494627,8	1311384,08
Условный номер земельного участка :ЗУ443		
Обозначение характерных точек границ	Координаты, м	
	X	Y
1	2	3
1231	494662,34	1311363,9
1228	494650,03	1311342,14
1226	494615,48	1311362,32
1229	494627,8	1311384,08
1231	494662,34	1311363,9
Условный номер земельного участка :ЗУ444		

Обозначение характерных точек границ	Координаты, м	
	X	Y
1	2	3
1232	494640,11	1311405,84
1229	494627,8	1311384,08
1230	494593,25	1311404,25
1233	494605,57	1311426,01
1232	494640,11	1311405,84
Условный номер земельного участка :ЗУ445		
Обозначение характерных точек границ	Координаты, м	
	X	Y
1	2	3
1234	494674,65	1311385,66
1231	494662,34	1311363,9
1229	494627,8	1311384,08
1232	494640,11	1311405,84
1234	494674,65	1311385,66
Условный номер земельного участка :ЗУ446		
Обозначение характерных точек границ	Координаты, м	
	X	Y
1	2	3
1235	494652,42	1311427,6
1232	494640,11	1311405,84
1233	494605,57	1311426,01
1236	494617,88	1311447,77
1235	494652,42	1311427,6
Условный номер земельного участка :ЗУ447		
Обозначение характерных точек границ	Координаты, м	
	X	Y
1	2	3
1237	494686,96	1311407,42
1234	494674,65	1311385,66
1232	494640,11	1311405,84
1235	494652,42	1311427,6
1237	494686,96	1311407,42
Условный номер земельного участка :ЗУ448		
Обозначение характерных точек границ	Координаты, м	
	X	Y
1	2	3
1238	494664,73	1311449,36
1235	494652,42	1311427,6

1236	494617,88	1311447,77
1239	494630,19	1311469,53
1238	494664,73	1311449,36
Условный номер земельного участка :ЗУ449		
Обозначение характерных точек границ	Координаты, м	
	X	Y
1	2	3
1240	494699,28	1311429,18
1237	494686,96	1311407,42
1235	494652,42	1311427,6
1238	494664,73	1311449,36
1240	494699,28	1311429,18
Условный номер земельного участка :ЗУ450		
Обозначение характерных точек границ	Координаты, м	
	X	Y
1	2	3
1241	494673,76	1311270,37
802	494661,45	1311248,61
805	494626,9	1311268,79
1242	494639,22	1311290,55
1241	494673,76	1311270,37
Условный номер земельного участка :ЗУ451		
Обозначение характерных точек границ	Координаты, м	
	X	Y
1	2	3
1243	494708,3	1311250,19
806	494695,99	1311228,43
802	494661,45	1311248,61
1241	494673,76	1311270,37
1243	494708,3	1311250,19
Условный номер земельного участка :ЗУ452		
Обозначение характерных точек границ	Координаты, м	
	X	Y
1	2	3
1244	494686,07	1311292,13
1241	494673,76	1311270,37
1242	494639,22	1311290,55
1245	494651,53	1311312,31
1244	494686,07	1311292,13
Условный номер земельного участка :ЗУ453		
Обозначение характерных	Координаты, м	

точек границ	X	Y
1	2	3
1246	494720,62	1311271,95
1243	494708,3	1311250,19
1241	494673,76	1311270,37
1244	494686,07	1311292,13
1246	494720,62	1311271,95
Условный номер земельного участка :ЗУ454		
Обозначение характерных точек границ	Координаты, м	
	X	Y
1	2	3
1247	494698,39	1311313,89
1244	494686,07	1311292,13
1245	494651,53	1311312,31
1248	494663,84	1311334,07
1247	494698,39	1311313,89
Условный номер земельного участка :ЗУ455		
Обозначение характерных точек границ	Координаты, м	
	X	Y
1	2	3
1249	494732,93	1311293,71
1246	494720,62	1311271,95
1244	494686,07	1311292,13
1247	494698,39	1311313,89
1249	494732,93	1311293,71
Условный номер земельного участка :ЗУ456		
Обозначение характерных точек границ	Координаты, м	
	X	Y
1	2	3
1250	494710,7	1311335,65
1247	494698,39	1311313,89
1248	494663,84	1311334,07
1251	494676,16	1311355,83
1250	494710,7	1311335,65
Условный номер земельного участка :ЗУ457		
Обозначение характерных точек границ	Координаты, м	
	X	Y
1	2	3
1252	494723,01	1311357,41
1250	494710,7	1311335,65
1251	494676,16	1311355,83
1253	494688,47	1311377,59

1252	494723,01	1311357,41
Условный номер земельного участка :ЗУ458		
Обозначение характерных точек границ	Координаты, м	
	X	Y
1	2	3
1254	494757,55	1311337,24
1255	494745,24	1311315,47
1250	494710,7	1311335,65
1252	494723,01	1311357,41
1254	494757,55	1311337,24
Условный номер земельного участка :ЗУ459		
Обозначение характерных точек границ	Координаты, м	
	X	Y
1	2	3
1256	494735,32	1311379,17
1252	494723,01	1311357,41
1253	494688,47	1311377,59
1257	494700,78	1311399,35
1256	494735,32	1311379,17
Условный номер земельного участка :ЗУ460		
Обозначение характерных точек границ	Координаты, м	
	X	Y
1	2	3
1258	494769,87	1311359
1254	494757,55	1311337,24
1252	494723,01	1311357,41
1256	494735,32	1311379,17
1258	494769,87	1311359
Условный номер земельного участка :ЗУ461		
Обозначение характерных точек границ	Координаты, м	
	X	Y
1	2	3
1259	494747,64	1311400,93
1256	494735,32	1311379,17
1257	494700,78	1311399,35
1260	494713,09	1311421,11
1259	494747,64	1311400,93
Условный номер земельного участка :ЗУ462		
Обозначение характерных точек границ	Координаты, м	
	X	Y

1	2	3
1261	494782,18	1311380,76
1258	494769,87	1311359
1256	494735,32	1311379,17
1259	494747,64	1311400,93
1261	494782,18	1311380,76
Условный номер земельного участка :ЗУ463		
Обозначение характерных точек границ	Координаты, м	
	X	Y
1	2	3
1262	494791,2	1311201,77
916	494778,89	1311180,01
919	494744,35	1311200,19
1263	494756,66	1311221,95
1262	494791,2	1311201,77
Условный номер земельного участка :ЗУ464		
Обозначение характерных точек границ	Координаты, м	
	X	Y
1	2	3
1263	494756,66	1311221,95
919	494744,35	1311200,19
921	494709,81	1311220,36
1264	494722,12	1311242,12
1263	494756,66	1311221,95
Условный номер земельного участка :ЗУ465		
Обозначение характерных точек границ	Координаты, м	
	X	Y
1	2	3
1265	494803,52	1311223,53
1262	494791,2	1311201,77
1263	494756,66	1311221,95
1266	494768,97	1311243,71
1265	494803,52	1311223,53
Условный номер земельного участка :ЗУ466		
Обозначение характерных точек границ	Координаты, м	
	X	Y
1	2	3
1266	494768,97	1311243,71
1263	494756,66	1311221,95
1264	494722,12	1311242,12
1267	494734,43	1311263,88
1266	494768,97	1311243,71

Условный номер земельного участка :ЗУ467		
Обозначение характерных точек границ	Координаты, м	
	X	Y
1	2	3
1268	494815,83	1311245,29
1265	494803,52	1311223,53
1266	494768,97	1311243,71
1269	494781,29	1311265,47
1268	494815,83	1311245,29
Условный номер земельного участка :ЗУ468		
Обозначение характерных точек границ	Координаты, м	
	X	Y
1	2	3
1269	494781,29	1311265,47
1266	494768,97	1311243,71
1267	494734,43	1311263,88
1270	494746,75	1311285,64
1269	494781,29	1311265,47
Условный номер земельного участка :ЗУ469		
Обозначение характерных точек границ	Координаты, м	
	X	Y
1	2	3
1271	494828,14	1311267,05
1268	494815,83	1311245,29
1269	494781,29	1311265,47
1272	494793,6	1311287,23
1271	494828,14	1311267,05
Условный номер земельного участка :ЗУ470		
Обозначение характерных точек границ	Координаты, м	
	X	Y
1	2	3
1273	494840,46	1311288,81
1271	494828,14	1311267,05
1272	494793,6	1311287,23
1274	494805,91	1311308,99
1273	494840,46	1311288,81
Условный номер земельного участка :ЗУ471		
Обозначение характерных точек границ	Координаты, м	
	X	Y
1	2	3

1274	494805,91	1311308,99
1272	494793,6	1311287,23
1275	494759,06	1311307,4
1276	494771,37	1311329,16
1274	494805,91	1311308,99
Условный номер земельного участка :ЗУ472		
Обозначение характерных точек границ	Координаты, м	
	X	Y
1	2	3
1277	494852,77	1311310,57
1273	494840,46	1311288,81
1274	494805,91	1311308,99
1278	494818,23	1311330,75
1277	494852,77	1311310,57
Условный номер земельного участка :ЗУ473		
Обозначение характерных точек границ	Координаты, м	
	X	Y
1	2	3
1278	494818,23	1311330,75
1274	494805,91	1311308,99
1276	494771,37	1311329,16
1279	494783,68	1311350,92
1278	494818,23	1311330,75
Условный номер земельного участка :ЗУ474		
Обозначение характерных точек границ	Координаты, м	
	X	Y
1	2	3
1280	494865,08	1311332,33
1277	494852,77	1311310,57
1278	494818,23	1311330,75
1281	494830,54	1311352,51
1280	494865,08	1311332,33
Условный номер земельного участка :ЗУ475		
Обозначение характерных точек границ	Координаты, м	
	X	Y
1	2	3
1281	494830,54	1311352,51
1278	494818,23	1311330,75
1279	494783,68	1311350,92
1282	494796	1311372,68
1281	494830,54	1311352,51
Условный номер земельного участка :ЗУ476		

Обозначение характерных точек границ	Координаты, м	
	X	Y
1	2	3
671	494780,14	1311458,38
669	494767,83	1311436,62
813	494733,29	1311456,8
1283	494745,6	1311478,56
671	494780,14	1311458,38
Условный номер земельного участка :ЗУ477		
Обозначение характерных точек границ	Координаты, м	
	X	Y
1	2	3
673	494792,46	1311480,14
671	494780,14	1311458,38
1283	494745,6	1311478,56
1284	494757,91	1311500,32
673	494792,46	1311480,14
Условный номер земельного участка :ЗУ478		
Обозначение характерных точек границ	Координаты, м	
	X	Y
1	2	3
1285	494731,78	1311486,63
814	494719,47	1311464,87
817	494684,93	1311485,04
1286	494697,24	1311506,8
1285	494731,78	1311486,63
Условный номер земельного участка :ЗУ479		
Обозначение характерных точек границ	Координаты, м	
	X	Y
1	2	3
1286	494697,24	1311506,8
817	494684,93	1311485,04
819	494650,39	1311505,22
1287	494662,7	1311526,98
1286	494697,24	1311506,8
Условный номер земельного участка :ЗУ480		
Обозначение характерных точек границ	Координаты, м	
	X	Y
1	2	3
1288	494744,1	1311508,39
1285	494731,78	1311486,63

1286	494697,24	1311506,8
1289	494709,55	1311528,56
1288	494744,1	1311508,39
Условный номер земельного участка :ЗУ481		
Обозначение характерных точек границ	Координаты, м	
	X	Y
1	2	3
1289	494709,55	1311528,56
1286	494697,24	1311506,8
1287	494662,7	1311526,98
1290	494675,01	1311548,74
1289	494709,55	1311528,56
Условный номер земельного участка :ЗУ482		
Обозначение характерных точек границ	Координаты, м	
	X	Y
1	2	3
875	494440,41	1311551,44
1291	494428,02	1311529,72
1292	494393,48	1311549,89
876	494405,87	1311571,61
875	494440,41	1311551,44
Условный номер земельного участка :ЗУ483		
Обозначение характерных точек границ	Координаты, м	
	X	Y
1	2	3
879	494474,95	1311531,26
1293	494462,56	1311509,54
1291	494428,02	1311529,72
875	494440,41	1311551,44
879	494474,95	1311531,26
Условный номер земельного участка :ЗУ484		
Обозначение характерных точек границ	Координаты, м	
	X	Y
1	2	3
1291	494428,02	1311529,72
1294	494415,64	1311508
1295	494381,1	1311528,18
1292	494393,48	1311549,89
1291	494428,02	1311529,72
Условный номер земельного участка :ЗУ485		
Обозначение характерных	Координаты, м	

точек границ	X	Y
1	2	3
1293	494462,56	1311509,54
1296	494450,18	1311487,82
1294	494415,64	1311508
1291	494428,02	1311529,72
1293	494462,56	1311509,54
Условный номер земельного участка :ЗУ486		
Обозначение характерных точек границ	Координаты, м	
	X	Y
1	2	3
1294	494415,64	1311508
1297	494403,25	1311486,28
1298	494368,71	1311506,46
1295	494381,1	1311528,18
1294	494415,64	1311508
Условный номер земельного участка :ЗУ487		
Обозначение характерных точек границ	Координаты, м	
	X	Y
1	2	3
1296	494450,18	1311487,82
1299	494437,8	1311466,11
1297	494403,25	1311486,28
1294	494415,64	1311508
1296	494450,18	1311487,82
Условный номер земельного участка :ЗУ488		
Обозначение характерных точек границ	Координаты, м	
	X	Y
1	2	3
1297	494403,25	1311486,28
1300	494390,87	1311464,56
1301	494356,33	1311484,74
1298	494368,71	1311506,46
1297	494403,25	1311486,28
Условный номер земельного участка :ЗУ489		
Обозначение характерных точек границ	Координаты, м	
	X	Y
1	2	3
1299	494437,8	1311466,11
1302	494425,41	1311444,39
1300	494390,87	1311464,56
1297	494403,25	1311486,28

1299	494437,8	1311466,11
Условный номер земельного участка :ЗУ490		
Обозначение характерных точек границ	Координаты, м	
	X	Y
1	2	3
1300	494390,87	1311464,56
1303	494378,48	1311442,84
1304	494343,94	1311463,02
1301	494356,33	1311484,74
1300	494390,87	1311464,56
Условный номер земельного участка :ЗУ491		
Обозначение характерных точек границ	Координаты, м	
	X	Y
1	2	3
1302	494425,41	1311444,39
1305	494413,03	1311422,67
1303	494378,48	1311442,84
1300	494390,87	1311464,56
1302	494425,41	1311444,39
Условный номер земельного участка :ЗУ492		
Обозначение характерных точек границ	Координаты, м	
	X	Y
1	2	3
1303	494378,48	1311442,84
1306	494366,1	1311421,13
1307	494331,56	1311441,3
1304	494343,94	1311463,02
1303	494378,48	1311442,84
Условный номер земельного участка :ЗУ493		
Обозначение характерных точек границ	Координаты, м	
	X	Y
1	2	3
1305	494413,03	1311422,67
1308	494400,64	1311400,95
1306	494366,1	1311421,13
1303	494378,48	1311442,84
1305	494413,03	1311422,67
Условный номер земельного участка :ЗУ494		
Обозначение характерных точек границ	Координаты, м	
	X	Y

1	2	3
1306	494366,1	1311421,13
1309	494353,72	1311399,41
1310	494319,17	1311419,58
1307	494331,56	1311441,3
1306	494366,1	1311421,13
Условный номер земельного участка :ЗУ495		
Обозначение характерных точек границ	Координаты, м	
	X	Y
1	2	3
1308	494400,64	1311400,95
1311	494388,26	1311379,23
1309	494353,72	1311399,41
1306	494366,1	1311421,13
1308	494400,64	1311400,95
Условный номер земельного участка :ЗУ496		
Обозначение характерных точек границ	Координаты, м	
	X	Y
1	2	3
881	494357,51	1311599,86
1312	494345,12	1311578,14
1313	494310,58	1311598,32
882	494322,97	1311620,04
881	494357,51	1311599,86
Условный номер земельного участка :ЗУ497		
Обозначение характерных точек границ	Координаты, м	
	X	Y
1	2	3
885	494392,05	1311579,68
1314	494379,67	1311557,96
1312	494345,12	1311578,14
881	494357,51	1311599,86
885	494392,05	1311579,68
Условный номер земельного участка :ЗУ498		
Обозначение характерных точек границ	Координаты, м	
	X	Y
1	2	3
1312	494345,12	1311578,14
1315	494332,74	1311556,42
1316	494298,2	1311576,6
1313	494310,58	1311598,32
1312	494345,12	1311578,14

Условный номер земельного участка :ЗУ499		
Обозначение характерных точек границ	Координаты, м	
	X	Y
1	2	3
1314	494379,67	1311557,96
1317	494367,28	1311536,25
1315	494332,74	1311556,42
1312	494345,12	1311578,14
1314	494379,67	1311557,96
Условный номер земельного участка :ЗУ500		
Обозначение характерных точек границ	Координаты, м	
	X	Y
1	2	3
1315	494332,74	1311556,42
1318	494320,35	1311534,7
1319	494285,81	1311554,88
1316	494298,2	1311576,6
1315	494332,74	1311556,42
Условный номер земельного участка :ЗУ501		
Обозначение характерных точек границ	Координаты, м	
	X	Y
1	2	3
1317	494367,28	1311536,25
1320	494354,9	1311514,53
1318	494320,35	1311534,7
1315	494332,74	1311556,42
1317	494367,28	1311536,25
Условный номер земельного участка :ЗУ502		
Обозначение характерных точек границ	Координаты, м	
	X	Y
1	2	3
1318	494320,35	1311534,7
1321	494307,97	1311512,99
1322	494273,43	1311533,16
1319	494285,81	1311554,88
1318	494320,35	1311534,7
Условный номер земельного участка :ЗУ503		
Обозначение характерных точек границ	Координаты, м	
	X	Y
1	2	3

1320	494354,9	1311514,53
1323	494342,51	1311492,81
1321	494307,97	1311512,99
1318	494320,35	1311534,7
1320	494354,9	1311514,53
Условный номер земельного участка :ЗУ504		
Обозначение характерных точек границ	Координаты, м	
	X	Y
1	2	3
1321	494307,97	1311512,99
1324	494295,59	1311491,27
1325	494261,04	1311511,44
1322	494273,43	1311533,16
1321	494307,97	1311512,99
Условный номер земельного участка :ЗУ505		
Обозначение характерных точек границ	Координаты, м	
	X	Y
1	2	3
1323	494342,51	1311492,81
1326	494330,13	1311471,09
1324	494295,59	1311491,27
1321	494307,97	1311512,99
1323	494342,51	1311492,81
Условный номер земельного участка :ЗУ506		
Обозначение характерных точек границ	Координаты, м	
	X	Y
1	2	3
1324	494295,59	1311491,27
1327	494283,2	1311469,55
1328	494248,66	1311489,72
1325	494261,04	1311511,44
1324	494295,59	1311491,27
Условный номер земельного участка :ЗУ507		
Обозначение характерных точек границ	Координаты, м	
	X	Y
1	2	3
1326	494330,13	1311471,09
1329	494317,74	1311449,37
1327	494283,2	1311469,55
1324	494295,59	1311491,27
1326	494330,13	1311471,09
Условный номер земельного участка :ЗУ508		



Обозначение характерных точек границ	Координаты, м	
	X	Y
1	2	3
1327	494283,2	1311469,55
1330	494270,82	1311447,83
1331	494236,28	1311468,01
1328	494248,66	1311489,72
1327	494283,2	1311469,55
Условный номер земельного участка :ЗУ509		
Обозначение характерных точек границ	Координаты, м	
	X	Y
1	2	3
857	494333,41	1311363,79
1332	494321,02	1311342,07
1333	494286,48	1311362,25
858	494298,86	1311383,97
857	494333,41	1311363,79
Условный номер земельного участка :ЗУ510		
Обозначение характерных точек границ	Координаты, м	
	X	Y
1	2	3
861	494367,95	1311343,61
1334	494355,56	1311321,9
1332	494321,02	1311342,07
857	494333,41	1311363,79
861	494367,95	1311343,61
Условный номер земельного участка :ЗУ511		
Обозначение характерных точек границ	Координаты, м	
	X	Y
1	2	3
1332	494321,02	1311342,07
1335	494308,64	1311320,35
1336	494274,09	1311340,53
1333	494286,48	1311362,25
1332	494321,02	1311342,07
Условный номер земельного участка :ЗУ512		
Обозначение характерных точек границ	Координаты, м	
	X	Y
1	2	3
1334	494355,56	1311321,9
1337	494343,18	1311300,18

1335	494308,64	1311320,35
1332	494321,02	1311342,07
1334	494355,56	1311321,9
Условный номер земельного участка :ЗУ513		
Обозначение характерных точек границ	Координаты, м	
	X	Y
1	2	3
1335	494308,64	1311320,35
1338	494296,25	1311298,63
1339	494261,71	1311318,81
1336	494274,09	1311340,53
1335	494308,64	1311320,35
Условный номер земельного участка :ЗУ514		
Обозначение характерных точек границ	Координаты, м	
	X	Y
1	2	3
1337	494343,18	1311300,18
1340	494330,79	1311278,46
1338	494296,25	1311298,63
1335	494308,64	1311320,35
1337	494343,18	1311300,18
Условный номер земельного участка :ЗУ515		
Обозначение характерных точек границ	Координаты, м	
	X	Y
1	2	3
1338	494296,25	1311298,63
1341	494283,87	1311276,92
1342	494249,33	1311297,09
1339	494261,71	1311318,81
1338	494296,25	1311298,63
Условный номер земельного участка :ЗУ516		
Обозначение характерных точек границ	Координаты, м	
	X	Y
1	2	3
1340	494330,79	1311278,46
1343	494318,41	1311256,74
1341	494283,87	1311276,92
1338	494296,25	1311298,63
1340	494330,79	1311278,46
Условный номер земельного участка :ЗУ517		
Обозначение характерных	Координаты, м	

точек границ	X	Y
1	2	3
1341	494283,87	1311276,92
1344	494271,48	1311255,2
1345	494236,94	1311275,37
1342	494249,33	1311297,09
1341	494283,87	1311276,92
Условный номер земельного участка :ЗУ518		
Обозначение характерных точек границ	Координаты, м	
	X	Y
1	2	3
1343	494318,41	1311256,74
1346	494306,02	1311235,02
1344	494271,48	1311255,2
1341	494283,87	1311276,92
1343	494318,41	1311256,74
Условный номер земельного участка :ЗУ519		
Обозначение характерных точек границ	Координаты, м	
	X	Y
1	2	3
1344	494271,48	1311255,2
1347	494259,1	1311233,48
1348	494224,56	1311253,66
1345	494236,94	1311275,37
1344	494271,48	1311255,2
Условный номер земельного участка :ЗУ520		
Обозначение характерных точек границ	Координаты, м	
	X	Y
1	2	3
1346	494306,02	1311235,02
1349	494293,64	1311213,3
1347	494259,1	1311233,48
1344	494271,48	1311255,2
1346	494306,02	1311235,02
Условный номер земельного участка :ЗУ521		
Обозначение характерных точек границ	Координаты, м	
	X	Y
1	2	3
1347	494259,1	1311233,48
1350	494246,71	1311211,76
1351	494212,17	1311231,94
1348	494224,56	1311253,66

1347	494259,1	1311233,48
Условный номер земельного участка :ЗУ522		
Обозначение характерных точек границ	Координаты, м	
	X	Y
1	2	3
1349	494293,64	1311213,3
1352	494281,25	1311191,58
1350	494246,71	1311211,76
1347	494259,1	1311233,48
1349	494293,64	1311213,3
Условный номер земельного участка :ЗУ523		
Обозначение характерных точек границ	Координаты, м	
	X	Y
1	2	3
863	494250,51	1311412,21
1353	494238,12	1311390,49
1354	494203,58	1311410,67
864	494215,96	1311432,39
863	494250,51	1311412,21
Условный номер земельного участка :ЗУ524		
Обозначение характерных точек границ	Координаты, м	
	X	Y
1	2	3
867	494285,05	1311392,04
1355	494272,66	1311370,32
1353	494238,12	1311390,49
863	494250,51	1311412,21
867	494285,05	1311392,04
Условный номер земельного участка :ЗУ525		
Обозначение характерных точек границ	Координаты, м	
	X	Y
1	2	3
1353	494238,12	1311390,49
1356	494225,74	1311368,78
1357	494191,2	1311388,95
1354	494203,58	1311410,67
1353	494238,12	1311390,49
Условный номер земельного участка :ЗУ526		
Обозначение характерных точек границ	Координаты, м	
	X	Y

1	2	3
1355	494272,66	1311370,32
1358	494260,28	1311348,6
1356	494225,74	1311368,78
1353	494238,12	1311390,49
1355	494272,66	1311370,32
Условный номер земельного участка :ЗУ527		
Обозначение характерных точек границ	Координаты, м	
	X	Y
1	2	3
1356	494225,74	1311368,78
1359	494213,35	1311347,06
1360	494178,81	1311367,23
1357	494191,2	1311388,95
1356	494225,74	1311368,78
Условный номер земельного участка :ЗУ528		
Обозначение характерных точек границ	Координаты, м	
	X	Y
1	2	3
1358	494260,28	1311348,6
1361	494247,89	1311326,88
1359	494213,35	1311347,06
1356	494225,74	1311368,78
1358	494260,28	1311348,6
Условный номер земельного участка :ЗУ529		
Обозначение характерных точек границ	Координаты, м	
	X	Y
1	2	3
1359	494213,35	1311347,06
1362	494200,97	1311325,34
1363	494166,43	1311345,51
1360	494178,81	1311367,23
1359	494213,35	1311347,06
Условный номер земельного участка :ЗУ530		
Обозначение характерных точек границ	Координаты, м	
	X	Y
1	2	3
1361	494247,89	1311326,88
1364	494235,51	1311305,16
1362	494200,97	1311325,34
1359	494213,35	1311347,06
1361	494247,89	1311326,88

Условный номер земельного участка :ЗУ531		
Обозначение характерных точек границ	Координаты, м	
	X	Y
1	2	3
1362	494200,97	1311325,34
1365	494188,58	1311303,62
1366	494154,04	1311323,8
1363	494166,43	1311345,51
1362	494200,97	1311325,34
Условный номер земельного участка :ЗУ532		
Обозначение характерных точек границ	Координаты, м	
	X	Y
1	2	3
1364	494235,51	1311305,16
1367	494223,12	1311283,44
1365	494188,58	1311303,62
1362	494200,97	1311325,34
1364	494235,51	1311305,16
Условный номер земельного участка :ЗУ533		
Обозначение характерных точек границ	Координаты, м	
	X	Y
1	2	3
1365	494188,58	1311303,62
1368	494176,2	1311281,9
1369	494141,66	1311302,08
1366	494154,04	1311323,8
1365	494188,58	1311303,62
Условный номер земельного участка :ЗУ534		
Обозначение характерных точек границ	Координаты, м	
	X	Y
1	2	3
1367	494223,12	1311283,44
1370	494210,74	1311261,73
1368	494176,2	1311281,9
1365	494188,58	1311303,62
1367	494223,12	1311283,44
Условный номер земельного участка :ЗУ535		
Обозначение характерных точек границ	Координаты, м	
	X	Y
1	2	3

1368	494176,2	1311281,9
1371	494163,81	1311260,18
1372	494129,27	1311280,36
1369	494141,66	1311302,08
1368	494176,2	1311281,9
Условный номер земельного участка :ЗУ536		
Обозначение характерных точек границ	Координаты, м	
	X	Y
1	2	3
887	494274,61	1311648,28
1373	494262,22	1311626,56
1374	494227,68	1311646,74
888	494240,07	1311668,46
887	494274,61	1311648,28
Условный номер земельного участка :ЗУ537		
Обозначение характерных точек границ	Координаты, м	
	X	Y
1	2	3
891	494309,15	1311628,11
1375	494296,77	1311606,39
1373	494262,22	1311626,56
887	494274,61	1311648,28
891	494309,15	1311628,11
Условный номер земельного участка :ЗУ538		
Обозначение характерных точек границ	Координаты, м	
	X	Y
1	2	3
1373	494262,22	1311626,56
1376	494249,84	1311604,84
1377	494215,3	1311625,02
1374	494227,68	1311646,74
1373	494262,22	1311626,56
Условный номер земельного участка :ЗУ539		
Обозначение характерных точек границ	Координаты, м	
	X	Y
1	2	3
1375	494296,77	1311606,39
1378	494284,38	1311584,67
1376	494249,84	1311604,84
1373	494262,22	1311626,56
1375	494296,77	1311606,39
Условный номер земельного участка :ЗУ540		

Обозначение характерных точек границ	Координаты, м	
	X	Y
1	2	3
1376	494249,84	1311604,84
1379	494237,46	1311583,13
1380	494202,91	1311603,3
1377	494215,3	1311625,02
1376	494249,84	1311604,84
Условный номер земельного участка :ЗУ541		
Обозначение характерных точек границ	Координаты, м	
	X	Y
1	2	3
1378	494284,38	1311584,67
1381	494272	1311562,95
1379	494237,46	1311583,13
1376	494249,84	1311604,84
1378	494284,38	1311584,67
Условный номер земельного участка :ЗУ542		
Обозначение характерных точек границ	Координаты, м	
	X	Y
1	2	3
1379	494237,46	1311583,13
1382	494225,07	1311561,41
1383	494190,53	1311581,58
1380	494202,91	1311603,3
1379	494237,46	1311583,13
Условный номер земельного участка :ЗУ543		
Обозначение характерных точек границ	Координаты, м	
	X	Y
1	2	3
1381	494272	1311562,95
1384	494259,61	1311541,23
1382	494225,07	1311561,41
1379	494237,46	1311583,13
1381	494272	1311562,95
Условный номер земельного участка :ЗУ544		
Обозначение характерных точек границ	Координаты, м	
	X	Y
1	2	3
1382	494225,07	1311561,41
1385	494212,69	1311539,69

1386	494178,15	1311559,87
1383	494190,53	1311581,58
1382	494225,07	1311561,41
Условный номер земельного участка :ЗУ545		
Обозначение характерных точек границ	Координаты, м	
	X	Y
1	2	3
1384	494259,61	1311541,23
1387	494247,23	1311519,51
1385	494212,69	1311539,69
1382	494225,07	1311561,41
1384	494259,61	1311541,23
Условный номер земельного участка :ЗУ546		
Обозначение характерных точек границ	Координаты, м	
	X	Y
1	2	3
1385	494212,69	1311539,69
1388	494200,3	1311517,97
1389	494165,76	1311538,15
1386	494178,15	1311559,87
1385	494212,69	1311539,69
Условный номер земельного участка :ЗУ547		
Обозначение характерных точек границ	Координаты, м	
	X	Y
1	2	3
1387	494247,23	1311519,51
1390	494234,84	1311497,8
1388	494200,3	1311517,97
1385	494212,69	1311539,69
1387	494247,23	1311519,51
Условный номер земельного участка :ЗУ548		
Обозначение характерных точек границ	Координаты, м	
	X	Y
1	2	3
1388	494200,3	1311517,97
1391	494187,92	1311496,25
1392	494153,38	1311516,43
1389	494165,76	1311538,15
1388	494200,3	1311517,97
Условный номер земельного участка :ЗУ549		
Обозначение характерных	Координаты, м	

точек границ	X	Y
1	2	3
1390	494234,84	1311497,8
1393	494222,46	1311476,08
1391	494187,92	1311496,25
1388	494200,3	1311517,97
1390	494234,84	1311497,8
Условный номер земельного участка :ЗУ550		
Обозначение характерных точек границ	Координаты, м	
	X	Y
1	2	3
869	494167,61	1311460,63
1394	494155,22	1311438,92
1395	494120,68	1311459,09
870	494133,07	1311480,81
869	494167,61	1311460,63
Условный номер земельного участка :ЗУ551		
Обозначение характерных точек границ	Координаты, м	
	X	Y
1	2	3
873	494202,15	1311440,46
1396	494189,76	1311418,74
1394	494155,22	1311438,92
869	494167,61	1311460,63
873	494202,15	1311440,46
Условный номер земельного участка :ЗУ552		
Обозначение характерных точек границ	Координаты, м	
	X	Y
1	2	3
1394	494155,22	1311438,92
1397	494142,84	1311417,2
1398	494108,3	1311437,37
1395	494120,68	1311459,09
1394	494155,22	1311438,92
Условный номер земельного участка :ЗУ553		
Обозначение характерных точек границ	Координаты, м	
	X	Y
1	2	3
1396	494189,76	1311418,74
1399	494177,38	1311397,02
1397	494142,84	1311417,2
1394	494155,22	1311438,92

1396	494189,76	1311418,74
Условный номер земельного участка :ЗУ554		
Обозначение характерных точек границ	Координаты, м	
	X	Y
1	2	3
1397	494142,84	1311417,2
1400	494130,45	1311395,48
1401	494095,91	1311415,66
1398	494108,3	1311437,37
1397	494142,84	1311417,2
Условный номер земельного участка :ЗУ555		
Обозначение характерных точек границ	Координаты, м	
	X	Y
1	2	3
1399	494177,38	1311397,02
1402	494164,99	1311375,3
1400	494130,45	1311395,48
1397	494142,84	1311417,2
1399	494177,38	1311397,02
Условный номер земельного участка :ЗУ556		
Обозначение характерных точек границ	Координаты, м	
	X	Y
1	2	3
1400	494130,45	1311395,48
1403	494118,07	1311373,76
1404	494083,53	1311393,94
1401	494095,91	1311415,66
1400	494130,45	1311395,48
Условный номер земельного участка :ЗУ557		
Обозначение характерных точек границ	Координаты, м	
	X	Y
1	2	3
1402	494164,99	1311375,3
1405	494152,61	1311353,58
1403	494118,07	1311373,76
1400	494130,45	1311395,48
1402	494164,99	1311375,3
Условный номер земельного участка :ЗУ558		
Обозначение характерных точек границ	Координаты, м	
	X	Y

1	2	3
1403	494118,07	1311373,76
1406	494105,68	1311352,04
1407	494071,14	1311372,22
1404	494083,53	1311393,94
1403	494118,07	1311373,76
Условный номер земельного участка :ЗУ559		
Обозначение характерных точек границ	Координаты, м	
	X	Y
1	2	3
1405	494152,61	1311353,58
1408	494140,23	1311331,87
1406	494105,68	1311352,04
1403	494118,07	1311373,76
1405	494152,61	1311353,58
Условный номер земельного участка :ЗУ560		
Обозначение характерных точек границ	Координаты, м	
	X	Y
1	2	3
1406	494105,68	1311352,04
1409	494093,3	1311330,32
1410	494058,76	1311350,5
1407	494071,14	1311372,22
1406	494105,68	1311352,04
Условный номер земельного участка :ЗУ561		
Обозначение характерных точек границ	Координаты, м	
	X	Y
1	2	3
1408	494140,23	1311331,87
1411	494127,84	1311310,15
1409	494093,3	1311330,32
1406	494105,68	1311352,04
1408	494140,23	1311331,87
Условный номер земельного участка :ЗУ562		
Обозначение характерных точек границ	Координаты, м	
	X	Y
1	2	3
1409	494093,3	1311330,32
1412	494080,91	1311308,61
1413	494046,37	1311328,78
1410	494058,76	1311350,5
1409	494093,3	1311330,32

Условный номер земельного участка :ЗУ563		
Обозначение характерных точек границ	Координаты, м	
	X	Y
1	2	3
1411	494127,84	1311310,15
1414	494115,46	1311288,43
1412	494080,91	1311308,61
1409	494093,3	1311330,32
1411	494127,84	1311310,15
Условный номер земельного участка :ЗУ564		
Обозначение характерных точек границ	Координаты, м	
	X	Y
1	2	3
845	494226,4	1311176,14
1415	494214,02	1311154,42
1416	494179,48	1311174,6
846	494191,86	1311196,32
845	494226,4	1311176,14
Условный номер земельного участка :ЗУ565		
Обозначение характерных точек границ	Координаты, м	
	X	Y
1	2	3
849	494260,94	1311155,97
1417	494248,56	1311134,25
1415	494214,02	1311154,42
845	494226,4	1311176,14
849	494260,94	1311155,97
Условный номер земельного участка :ЗУ566		
Обозначение характерных точек границ	Координаты, м	
	X	Y
1	2	3
1415	494214,02	1311154,42
1418	494201,63	1311132,71
1419	494167,09	1311152,88
1416	494179,48	1311174,6
1415	494214,02	1311154,42
Условный номер земельного участка :ЗУ567		
Обозначение характерных точек границ	Координаты, м	
	X	Y
1	2	3

1417	494248,56	1311134,25
1420	494236,17	1311112,53
1418	494201,63	1311132,71
1415	494214,02	1311154,42
1417	494248,56	1311134,25
Условный номер земельного участка :ЗУ568		
Обозначение характерных точек границ	Координаты, м	
	X	Y
1	2	3
1418	494201,63	1311132,71
1421	494189,25	1311110,99
1422	494154,71	1311131,16
1419	494167,09	1311152,88
1418	494201,63	1311132,71
Условный номер земельного участка :ЗУ569		
Обозначение характерных точек границ	Координаты, м	
	X	Y
1	2	3
1420	494236,17	1311112,53
1423	494223,79	1311090,81
1421	494189,25	1311110,99
1418	494201,63	1311132,71
1420	494236,17	1311112,53
Условный номер земельного участка :ЗУ570		
Обозначение характерных точек границ	Координаты, м	
	X	Y
1	2	3
1421	494189,25	1311110,99
1424	494176,86	1311089,27
1425	494142,32	1311109,44
1422	494154,71	1311131,16
1421	494189,25	1311110,99
Условный номер земельного участка :ЗУ571		
Обозначение характерных точек границ	Координаты, м	
	X	Y
1	2	3
1423	494223,79	1311090,81
1426	494211,41	1311069,09
1424	494176,86	1311089,27
1421	494189,25	1311110,99
1423	494223,79	1311090,81
Условный номер земельного участка :ЗУ572		

Обозначение характерных точек границ	Координаты, м	
	X	Y
1	2	3
1424	494176,86	1311089,27
1427	494164,48	1311067,55
1428	494129,94	1311087,73
1425	494142,32	1311109,44
1424	494176,86	1311089,27
Условный номер земельного участка :ЗУ573		
Обозначение характерных точек границ	Координаты, м	
	X	Y
1	2	3
1426	494211,41	1311069,09
1429	494199,02	1311047,37
1427	494164,48	1311067,55
1424	494176,86	1311089,27
1426	494211,41	1311069,09
Условный номер земельного участка :ЗУ574		
Обозначение характерных точек границ	Координаты, м	
	X	Y
1	2	3
1427	494164,48	1311067,55
1430	494152,09	1311045,83
1431	494117,55	1311066,01
1428	494129,94	1311087,73
1427	494164,48	1311067,55
Условный номер земельного участка :ЗУ575		
Обозначение характерных точек границ	Координаты, м	
	X	Y
1	2	3
1429	494199,02	1311047,37
1432	494186,64	1311025,66
1430	494152,09	1311045,83
1427	494164,48	1311067,55
1429	494199,02	1311047,37
Условный номер земельного участка :ЗУ576		
Обозначение характерных точек границ	Координаты, м	
	X	Y
1	2	3
1430	494152,09	1311045,83
1433	494139,71	1311024,11

1434	494105,17	1311044,29
1431	494117,55	1311066,01
1430	494152,09	1311045,83
Условный номер земельного участка :ЗУ577		
Обозначение характерных точек границ	Координаты, м	
	X	Y
1	2	3
851	494060,6	1311272,99
1435	494048,22	1311251,27
1436	494013,68	1311271,44
852	494026,06	1311293,16
851	494060,6	1311272,99
Условный номер земельного участка :ЗУ578		
Обозначение характерных точек границ	Координаты, м	
	X	Y
1	2	3
855	494095,15	1311252,81
1437	494082,76	1311231,09
1435	494048,22	1311251,27
851	494060,6	1311272,99
855	494095,15	1311252,81
Условный номер земельного участка :ЗУ579		
Обозначение характерных точек границ	Координаты, м	
	X	Y
1	2	3
1435	494048,22	1311251,27
1438	494035,83	1311229,55
1439	494001,29	1311249,73
1436	494013,68	1311271,44
1435	494048,22	1311251,27
Условный номер земельного участка :ЗУ580		
Обозначение характерных точек границ	Координаты, м	
	X	Y
1	2	3
1437	494082,76	1311231,09
1440	494070,38	1311209,37
1438	494035,83	1311229,55
1435	494048,22	1311251,27
1437	494082,76	1311231,09
Условный номер земельного участка :ЗУ581		
Обозначение характерных	Координаты, м	



точек границ	X	Y
1	2	3
1438	494035,83	1311229,55
1441	494023,45	1311207,83
1442	493988,91	1311228,01
1439	494001,29	1311249,73
1438	494035,83	1311229,55
Условный номер земельного участка :ЗУ582		
Обозначение характерных точек границ	Координаты, м	
	X	Y
1	2	3
1440	494070,38	1311209,37
1443	494057,99	1311187,66
1441	494023,45	1311207,83
1438	494035,83	1311229,55
1440	494070,38	1311209,37
Условный номер земельного участка :ЗУ583		
Обозначение характерных точек границ	Координаты, м	
	X	Y
1	2	3
893	494245,35	1311728,19
1444	494232,97	1311706,47
1445	494198,43	1311726,65
894	494210,81	1311748,37
893	494245,35	1311728,19
Условный номер земельного участка :ЗУ584		
Обозначение характерных точек границ	Координаты, м	
	X	Y
1	2	3
894	494210,81	1311748,37
1445	494198,43	1311726,65
1446	494163,88	1311746,83
896	494176,27	1311768,54
894	494210,81	1311748,37
Условный номер земельного участка :ЗУ585		
Обозначение характерных точек границ	Координаты, м	
	X	Y
1	2	3
1444	494232,97	1311706,47
1447	494220,58	1311684,76
1448	494186,04	1311704,93
1445	494198,43	1311726,65

1444	494232,97	1311706,47
Условный номер земельного участка :ЗУ586		
Обозначение характерных точек границ	Координаты, м	
	X	Y
1	2	3
1445	494198,43	1311726,65
1448	494186,04	1311704,93
1449	494151,5	1311725,11
1446	494163,88	1311746,83
1445	494198,43	1311726,65
Условный номер земельного участка :ЗУ587		
Обозначение характерных точек границ	Координаты, м	
	X	Y
1	2	3
1447	494220,58	1311684,76
1450	494208,2	1311663,04
1451	494173,66	1311683,21
1448	494186,04	1311704,93
1447	494220,58	1311684,76
Условный номер земельного участка :ЗУ588		
Обозначение характерных точек границ	Координаты, м	
	X	Y
1	2	3
1448	494186,04	1311704,93
1451	494173,66	1311683,21
1452	494139,12	1311703,39
1449	494151,5	1311725,11
1448	494186,04	1311704,93
Условный номер земельного участка :ЗУ589		
Обозначение характерных точек границ	Координаты, м	
	X	Y
1	2	3
1450	494208,2	1311663,04
1453	494195,81	1311641,32
1454	494161,27	1311661,49
1451	494173,66	1311683,21
1450	494208,2	1311663,04
Условный номер земельного участка :ЗУ590		
Обозначение характерных точек границ	Координаты, м	
	X	Y

1	2	3
1451	494173,66	1311683,21
1454	494161,27	1311661,49
1455	494126,73	1311681,67
1452	494139,12	1311703,39
1451	494173,66	1311683,21
Условный номер земельного участка :ЗУ591		
Обозначение характерных точек границ	Координаты, м	
	X	Y
1	2	3
1453	494195,81	1311641,32
1456	494183,43	1311619,6
1457	494148,89	1311639,78
1454	494161,27	1311661,49
1453	494195,81	1311641,32
Условный номер земельного участка :ЗУ592		
Обозначение характерных точек границ	Координаты, м	
	X	Y
1	2	3
1454	494161,27	1311661,49
1457	494148,89	1311639,78
1458	494114,35	1311659,95
1455	494126,73	1311681,67
1454	494161,27	1311661,49
Условный номер земельного участка :ЗУ593		
Обозначение характерных точек границ	Координаты, м	
	X	Y
1	2	3
1456	494183,43	1311619,6
1459	494171,04	1311597,88
1460	494136,5	1311618,06
1457	494148,89	1311639,78
1456	494183,43	1311619,6
Условный номер земельного участка :ЗУ594		
Обозначение характерных точек границ	Координаты, м	
	X	Y
1	2	3
1459	494171,04	1311597,88
1461	494158,66	1311576,16
1462	494124,12	1311596,34
1460	494136,5	1311618,06
1459	494171,04	1311597,88

Условный номер земельного участка :ЗУ595		
Обозначение характерных точек границ	Координаты, м	
	X	Y
1	2	3
1461	494158,66	1311576,16
1463	494146,27	1311554,44
1464	494111,73	1311574,62
1462	494124,12	1311596,34
1461	494158,66	1311576,16
Условный номер земельного участка :ЗУ596		
Обозначение характерных точек границ	Координаты, м	
	X	Y
1	2	3
1465	494108,75	1311488,64
1466	494096,37	1311466,93
1467	494061,83	1311487,1
1468	494074,21	1311508,82
1465	494108,75	1311488,64
Условный номер земельного участка :ЗУ597		
Обозначение характерных точек границ	Координаты, м	
	X	Y
1	2	3
1466	494096,37	1311466,93
1469	494083,98	1311445,21
1470	494049,44	1311465,38
1467	494061,83	1311487,1
1466	494096,37	1311466,93
Условный номер земельного участка :ЗУ598		
Обозначение характерных точек границ	Координаты, м	
	X	Y
1	2	3
1469	494083,98	1311445,21
1471	494071,6	1311423,49
1472	494037,06	1311443,66
1470	494049,44	1311465,38
1469	494083,98	1311445,21
Условный номер земельного участка :ЗУ599		
Обозначение характерных точек границ	Координаты, м	
	X	Y
1	2	3

1471	494071,6	1311423,49
1473	494059,22	1311401,77
1474	494024,67	1311421,95
1472	494037,06	1311443,66
1471	494071,6	1311423,49
Условный номер земельного участка :ЗУ600		
Обозначение характерных точек границ	Координаты, м	
	X	Y
1	2	3
1473	494059,22	1311401,77
1475	494046,83	1311380,05
1476	494012,29	1311400,23
1474	494024,67	1311421,95
1473	494059,22	1311401,77
Условный номер земельного участка :ЗУ601		
Обозначение характерных точек границ	Координаты, м	
	X	Y
1	2	3
1475	494046,83	1311380,05
1477	494034,45	1311358,33
1478	493999,9	1311378,51
1476	494012,29	1311400,23
1475	494046,83	1311380,05
Условный номер земельного участка :ЗУ602		
Обозначение характерных точек границ	Координаты, м	
	X	Y
1	2	3
1477	494034,45	1311358,33
744	494022,06	1311336,61
747	493987,52	1311356,79
1478	493999,9	1311378,51
1477	494034,45	1311358,33
Условный номер земельного участка :ЗУ603		
Обозначение характерных точек границ	Координаты, м	
	X	Y
1	2	3
1479	494044,43	1311050,82
1480	494032,04	1311029,1
1481	493997,5	1311049,28
1482	494009,89	1311070,99
1479	494044,43	1311050,82
Условный номер земельного участка :ЗУ604		

Обозначение характерных точек границ	Координаты, м	
	X	Y
1	2	3
1483	494078,97	1311030,64
1484	494066,58	1311008,92
1480	494032,04	1311029,1
1479	494044,43	1311050,82
1483	494078,97	1311030,64
Условный номер земельного участка :ЗУ605		
Обозначение характерных точек границ	Координаты, м	
	X	Y
1	2	3
1480	494032,04	1311029,1
1485	494019,66	1311007,38
1486	493985,12	1311027,56
1481	493997,5	1311049,28
1480	494032,04	1311029,1
Условный номер земельного участка :ЗУ606		
Обозначение характерных точек границ	Координаты, м	
	X	Y
1	2	3
1484	494066,58	1311008,92
1487	494054,2	1310987,2
1485	494019,66	1311007,38
1480	494032,04	1311029,1
1484	494066,58	1311008,92
Условный номер земельного участка :ЗУ607		
Обозначение характерных точек границ	Координаты, м	
	X	Y
1	2	3
1487	494054,2	1310987,2
1488	494041,81	1310965,49
1489	494007,27	1310985,66
1485	494019,66	1311007,38
1487	494054,2	1310987,2
Условный номер земельного участка :ЗУ608		
Обозначение характерных точек границ	Координаты, м	
	X	Y
1	2	3
1488	494041,81	1310965,49
1490	494029,43	1310943,77

1491	493994,89	1310963,94
1489	494007,27	1310985,66
1488	494041,81	1310965,49
Условный номер земельного участка :ЗУ609		
Обозначение характерных точек границ	Координаты, м	
	X	Y
1	2	3
1491	493994,89	1310963,94
1492	493982,5	1310942,23
1493	493947,96	1310962,4
1494	493960,35	1310984,12
1491	493994,89	1310963,94
Условный номер земельного участка :ЗУ610		
Обозначение характерных точек границ	Координаты, м	
	X	Y
1	2	3
1490	494029,43	1310943,77
1495	494017,05	1310922,05
1492	493982,5	1310942,23
1491	493994,89	1310963,94
1490	494029,43	1310943,77
Условный номер земельного участка :ЗУ611		
Обозначение характерных точек границ	Координаты, м	
	X	Y
1	2	3
1492	493982,5	1310942,23
1496	493970,12	1310920,51
1497	493935,58	1310940,68
1493	493947,96	1310962,4
1492	493982,5	1310942,23
Условный номер земельного участка :ЗУ612		
Обозначение характерных точек границ	Координаты, м	
	X	Y
1	2	3
1495	494017,05	1310922,05
1498	494004,66	1310900,33
1496	493970,12	1310920,51
1492	493982,5	1310942,23
1495	494017,05	1310922,05
Условный номер земельного участка :ЗУ613		
Обозначение характерных	Координаты, м	

точек границ	X	Y
1	2	3
1496	493970,12	1310920,51
1499	493957,73	1310898,79
1500	493923,19	1310918,96
1497	493935,58	1310940,68
1496	493970,12	1310920,51
Условный номер земельного участка :ЗУ614		
Обозначение характерных точек границ	Координаты, м	
	X	Y
1	2	3
1498	494004,66	1310900,33
1501	493992,28	1310878,61
1499	493957,73	1310898,79
1496	493970,12	1310920,51
1498	494004,66	1310900,33
Условный номер земельного участка :ЗУ615		
Обозначение характерных точек границ	Координаты, м	
	X	Y
1	2	3
1499	493957,73	1310898,79
1502	493945,35	1310877,07
1503	493910,81	1310897,25
1500	493923,19	1310918,96
1499	493957,73	1310898,79
Условный номер земельного участка :ЗУ616		
Обозначение характерных точек границ	Координаты, м	
	X	Y
1	2	3
1501	493992,28	1310878,61
1504	493979,89	1310856,89
1502	493945,35	1310877,07
1499	493957,73	1310898,79
1501	493992,28	1310878,61
Условный номер земельного участка :ЗУ617		
Обозначение характерных точек границ	Координаты, м	
	X	Y
1	2	3
821	494114,94	1310980,68
1505	494102,56	1310958,96
1506	494068,02	1310979,13
822	494080,4	1311000,85

821	494114,94	1310980,68
Условный номер земельного участка :ЗУ618		
Обозначение характерных точек границ	Координаты, м	
	X	Y
1	2	3
825	494149,48	1310960,5
1507	494137,1	1310938,78
1505	494102,56	1310958,96
821	494114,94	1310980,68
825	494149,48	1310960,5
Условный номер земельного участка :ЗУ619		
Обозначение характерных точек границ	Координаты, м	
	X	Y
1	2	3
1505	494102,56	1310958,96
1508	494090,17	1310937,24
1509	494055,63	1310957,42
1506	494068,02	1310979,13
1505	494102,56	1310958,96
Условный номер земельного участка :ЗУ620		
Обозначение характерных точек границ	Координаты, м	
	X	Y
1	2	3
1507	494137,1	1310938,78
1510	494124,71	1310917,06
1508	494090,17	1310937,24
1505	494102,56	1310958,96
1507	494137,1	1310938,78
Условный номер земельного участка :ЗУ621		
Обозначение характерных точек границ	Координаты, м	
	X	Y
1	2	3
1508	494090,17	1310937,24
1511	494077,79	1310915,52
1512	494043,25	1310935,7
1509	494055,63	1310957,42
1508	494090,17	1310937,24
Условный номер земельного участка :ЗУ622		
Обозначение характерных точек границ	Координаты, м	
	X	Y

1	2	3
1510	494124,71	1310917,06
1513	494112,33	1310895,35
1511	494077,79	1310915,52
1508	494090,17	1310937,24
1510	494124,71	1310917,06
Условный номер земельного участка :ЗУ623		
Обозначение характерных точек границ	Координаты, м	
	X	Y
1	2	3
1511	494077,79	1310915,52
1514	494065,4	1310893,8
1515	494030,86	1310913,98
1512	494043,25	1310935,7
1511	494077,79	1310915,52
Условный номер земельного участка :ЗУ624		
Обозначение характерных точек границ	Координаты, м	
	X	Y
1	2	3
1513	494112,33	1310895,35
1516	494099,94	1310873,63
1514	494065,4	1310893,8
1511	494077,79	1310915,52
1513	494112,33	1310895,35
Условный номер земельного участка :ЗУ625		
Обозначение характерных точек границ	Координаты, м	
	X	Y
1	2	3
1514	494065,4	1310893,8
1517	494053,02	1310872,08
1518	494018,48	1310892,26
1515	494030,86	1310913,98
1514	494065,4	1310893,8
Условный номер земельного участка :ЗУ626		
Обозначение характерных точек границ	Координаты, м	
	X	Y
1	2	3
1516	494099,94	1310873,63
1519	494087,56	1310851,91
1517	494053,02	1310872,08
1514	494065,4	1310893,8
1516	494099,94	1310873,63

Условный номер земельного участка :ЗУ627		
Обозначение характерных точек границ	Координаты, м	
	X	Y
1	2	3
1517	494053,02	1310872,08
1520	494040,63	1310850,37
1521	494006,09	1310870,54
1518	494018,48	1310892,26
1517	494053,02	1310872,08
Условный номер земельного участка :ЗУ628		
Обозначение характерных точек границ	Координаты, м	
	X	Y
1	2	3
1519	494087,56	1310851,91
1522	494075,18	1310830,19
1520	494040,63	1310850,37
1517	494053,02	1310872,08
1519	494087,56	1310851,91
Условный номер земельного участка :ЗУ629		
Обозначение характерных точек границ	Координаты, м	
	X	Y
1	2	3
1520	494040,63	1310850,37
1523	494028,25	1310828,65
1524	493993,71	1310848,82
1521	494006,09	1310870,54
1520	494040,63	1310850,37
Условный номер земельного участка :ЗУ630		
Обозначение характерных точек границ	Координаты, м	
	X	Y
1	2	3
1525	493921,76	1310948,75
898	493909,38	1310927,03
901	493874,84	1310947,21
1526	493887,22	1310968,93
1525	493921,76	1310948,75
Условный номер земельного участка :ЗУ631		
Обозначение характерных точек границ	Координаты, м	
	X	Y
1	2	3

1526	493887,22	1310968,93
901	493874,84	1310947,21
903	493840,29	1310967,39
1527	493852,68	1310989,11
1526	493887,22	1310968,93
Условный номер земельного участка :ЗУ632		
Обозначение характерных точек границ	Координаты, м	
	X	Y
1	2	3
1528	493934,15	1310970,47
1525	493921,76	1310948,75
1526	493887,22	1310968,93
1529	493899,6	1310990,65
1528	493934,15	1310970,47
Условный номер земельного участка :ЗУ633		
Обозначение характерных точек границ	Координаты, м	
	X	Y
1	2	3
1529	493899,6	1310990,65
1526	493887,22	1310968,93
1527	493852,68	1310989,11
1530	493865,06	1311010,82
1529	493899,6	1310990,65
Условный номер земельного участка :ЗУ634		
Обозначение характерных точек границ	Координаты, м	
	X	Y
1	2	3
827	494007,94	1310793,03
1531	493995,55	1310771,31
1532	493961,01	1310791,49
828	493973,4	1310813,21
827	494007,94	1310793,03
Условный номер земельного участка :ЗУ635		
Обозначение характерных точек границ	Координаты, м	
	X	Y
1	2	3
831	494042,48	1310772,85
1533	494030,1	1310751,13
1531	493995,55	1310771,31
827	494007,94	1310793,03
831	494042,48	1310772,85
Условный номер земельного участка :ЗУ636		

Обозначение характерных точек границ	Координаты, м	
	X	Y
1	2	3
1531	493995,55	1310771,31
1534	493983,17	1310749,59
1535	493948,63	1310769,77
1532	493961,01	1310791,49
1531	493995,55	1310771,31
Условный номер земельного участка :ЗУ637		
Обозначение характерных точек границ	Координаты, м	
	X	Y
1	2	3
1533	494030,1	1310751,13
1536	494017,71	1310729,42
1534	493983,17	1310749,59
1531	493995,55	1310771,31
1533	494030,1	1310751,13
Условный номер земельного участка :ЗУ638		
Обозначение характерных точек границ	Координаты, м	
	X	Y
1	2	3
1534	493983,17	1310749,59
1537	493970,78	1310727,87
1538	493936,24	1310748,05
1535	493948,63	1310769,77
1534	493983,17	1310749,59
Условный номер земельного участка :ЗУ639		
Обозначение характерных точек границ	Координаты, м	
	X	Y
1	2	3
1536	494017,71	1310729,42
1539	494005,33	1310707,7
1537	493970,78	1310727,87
1534	493983,17	1310749,59
1536	494017,71	1310729,42
Условный номер земельного участка :ЗУ640		
Обозначение характерных точек границ	Координаты, м	
	X	Y
1	2	3
1537	493970,78	1310727,87
1540	493958,4	1310706,16

1541	493923,86	1310726,33
1538	493936,24	1310748,05
1537	493970,78	1310727,87
Условный номер земельного участка :ЗУ641		
Обозначение характерных точек границ	Координаты, м	
	X	Y
1	2	3
1539	494005,33	1310707,7
1542	493992,94	1310685,98
1540	493958,4	1310706,16
1537	493970,78	1310727,87
1539	494005,33	1310707,7
Условный номер земельного участка :ЗУ642		
Обозначение характерных точек границ	Координаты, м	
	X	Y
1	2	3
833	493925,04	1310841,45
1543	493912,65	1310819,73
1544	493878,11	1310839,91
834	493890,5	1310861,63
833	493925,04	1310841,45
Условный номер земельного участка :ЗУ643		
Обозначение характерных точек границ	Координаты, м	
	X	Y
1	2	3
837	493959,58	1310821,28
1545	493947,2	1310799,56
1543	493912,65	1310819,73
833	493925,04	1310841,45
837	493959,58	1310821,28
Условный номер земельного участка :ЗУ644		
Обозначение характерных точек границ	Координаты, м	
	X	Y
1	2	3
1543	493912,65	1310819,73
1546	493900,27	1310798,01
1547	493865,73	1310818,19
1544	493878,11	1310839,91
1543	493912,65	1310819,73
Условный номер земельного участка :ЗУ645		
Обозначение характерных	Координаты, м	

точек границ	X	Y
1	2	3
1545	493947,2	1310799,56
1548	493934,81	1310777,84
1546	493900,27	1310798,01
1543	493912,65	1310819,73
1545	493947,2	1310799,56
Условный номер земельного участка :ЗУ646		
Обозначение характерных точек границ	Координаты, м	
	X	Y
1	2	3
1546	493900,27	1310798,01
1549	493887,89	1310776,3
1550	493853,34	1310796,47
1547	493865,73	1310818,19
1546	493900,27	1310798,01
Условный номер земельного участка :ЗУ647		
Обозначение характерных точек границ	Координаты, м	
	X	Y
1	2	3
1548	493934,81	1310777,84
1551	493922,43	1310756,12
1549	493887,89	1310776,3
1546	493900,27	1310798,01
1548	493934,81	1310777,84
Условный номер земельного участка :ЗУ648		
Обозначение характерных точек границ	Координаты, м	
	X	Y
1	2	3
1549	493887,89	1310776,3
1552	493875,5	1310754,58
1553	493840,96	1310774,75
1550	493853,34	1310796,47
1549	493887,89	1310776,3
Условный номер земельного участка :ЗУ649		
Обозначение характерных точек границ	Координаты, м	
	X	Y
1	2	3
1551	493922,43	1310756,12
1554	493910,04	1310734,4
1552	493875,5	1310754,58
1549	493887,89	1310776,3

1551	493922,43	1310756,12
Условный номер земельного участка :ЗУ650		
Обозначение характерных точек границ	Координаты, м	
	X	Y
1	2	3
839	493842,14	1310889,87
1555	493829,76	1310868,16
1556	493795,21	1310888,33
840	493807,6	1310910,05
839	493842,14	1310889,87
Условный номер земельного участка :ЗУ651		
Обозначение характерных точек границ	Координаты, м	
	X	Y
1	2	3
843	493876,68	1310869,7
1557	493864,3	1310847,98
1555	493829,76	1310868,16
839	493842,14	1310889,87
843	493876,68	1310869,7
Условный номер земельного участка :ЗУ652		
Обозначение характерных точек границ	Координаты, м	
	X	Y
1	2	3
1555	493829,76	1310868,16
1558	493817,37	1310846,44
1559	493782,83	1310866,61
1556	493795,21	1310888,33
1555	493829,76	1310868,16
Условный номер земельного участка :ЗУ653		
Обозначение характерных точек границ	Координаты, м	
	X	Y
1	2	3
1557	493864,3	1310847,98
1560	493851,91	1310826,26
1558	493817,37	1310846,44
1555	493829,76	1310868,16
1557	493864,3	1310847,98
Условный номер земельного участка :ЗУ654		
Обозначение характерных точек границ	Координаты, м	
	X	Y



1	2	3
1558	493817,37	1310846,44
1561	493804,99	1310824,72
1562	493770,45	1310844,89
1559	493782,83	1310866,61
1558	493817,37	1310846,44
Условный номер земельного участка :ЗУ655		
Обозначение характерных точек границ	Координаты, м	
	X	Y
1	2	3
1560	493851,91	1310826,26
1563	493839,53	1310804,54
1561	493804,99	1310824,72
1558	493817,37	1310846,44
1560	493851,91	1310826,26
Условный номер земельного участка :ЗУ656		
Обозначение характерных точек границ	Координаты, м	
	X	Y
1	2	3
1561	493804,99	1310824,72
1564	493792,6	1310803
1565	493758,06	1310823,18
1562	493770,45	1310844,89
1561	493804,99	1310824,72
Условный номер земельного участка :ЗУ657		
Обозначение характерных точек границ	Координаты, м	
	X	Y
1	2	3
1563	493839,53	1310804,54
1566	493827,14	1310782,82
1564	493792,6	1310803
1561	493804,99	1310824,72
1563	493839,53	1310804,54
Условный номер земельного участка :ЗУ658		
Обозначение характерных точек границ	Координаты, м	
	X	Y
1	2	3
905	493793,78	1310918,12
1567	493781,4	1310896,4
1568	493746,86	1310916,58
906	493759,24	1310938,3
905	493793,78	1310918,12

Условный номер земельного участка :ЗУ659		
Обозначение характерных точек границ	Координаты, м	
	X	Y
1	2	3
906	493759,24	1310938,3
1568	493746,86	1310916,58
1569	493712,32	1310936,75
908	493724,7	1310958,47
906	493759,24	1310938,3
Условный номер земельного участка :ЗУ660		
Обозначение характерных точек границ	Координаты, м	
	X	Y
1	2	3
1567	493781,4	1310896,4
1570	493769,01	1310874,68
1571	493734,47	1310894,86
1568	493746,86	1310916,58
1567	493781,4	1310896,4
Условный номер земельного участка :ЗУ661		
Обозначение характерных точек границ	Координаты, м	
	X	Y
1	2	3
1568	493746,86	1310916,58
1571	493734,47	1310894,86
1572	493699,93	1310915,04
1569	493712,32	1310936,75
1568	493746,86	1310916,58
Условный номер земельного участка :ЗУ662		
Обозначение характерных точек границ	Координаты, м	
	X	Y
1	2	3
1570	493769,01	1310874,68
1573	493756,63	1310852,97
1574	493722,09	1310873,14
1571	493734,47	1310894,86
1570	493769,01	1310874,68
Условный номер земельного участка :ЗУ663		
Обозначение характерных точек границ	Координаты, м	
	X	Y
1	2	3

1571	493734,47	1310894,86
1574	493722,09	1310873,14
1575	493687,55	1310893,32
1572	493699,93	1310915,04
1571	493734,47	1310894,86
Условный номер земельного участка :ЗУ664		
Обозначение характерных точек границ	Координаты, м	
	X	Y
1	2	3
1573	493756,63	1310852,97
1576	493744,24	1310831,25
1577	493709,7	1310851,42
1574	493722,09	1310873,14
1573	493756,63	1310852,97
Условный номер земельного участка :ЗУ665		
Обозначение характерных точек границ	Координаты, м	
	X	Y
1	2	3
1574	493722,09	1310873,14
1577	493709,7	1310851,42
1578	493675,16	1310871,6
1575	493687,55	1310893,32
1574	493722,09	1310873,14
Условный номер земельного участка :ЗУ666		
Обозначение характерных точек границ	Координаты, м	
	X	Y
1	2	3
1579	493760,42	1311053,41
1580	493748,04	1311031,7
1581	493713,5	1311051,87
1582	493725,88	1311073,59
1579	493760,42	1311053,41
Условный номер земельного участка :ЗУ667		
Обозначение характерных точек границ	Координаты, м	
	X	Y
1	2	3
1580	493748,04	1311031,7
1583	493735,65	1311009,98
1584	493701,11	1311030,16
1581	493713,5	1311051,87
1580	493748,04	1311031,7
Условный номер земельного участка :ЗУ668		

Обозначение характерных точек границ	Координаты, м	
	X	Y
1	2	3
1583	493735,65	1311009,98
1585	493723,27	1310988,26
1586	493688,73	1311008,44
1584	493701,11	1311030,16
1583	493735,65	1311009,98
Условный номер земельного участка :ЗУ669		
Обозначение характерных точек границ	Координаты, м	
	X	Y
1	2	3
1585	493723,27	1310988,26
1587	493710,88	1310966,54
1588	493676,34	1310986,72
1586	493688,73	1311008,44
1585	493723,27	1310988,26
Условный номер земельного участка :ЗУ670		
Обозначение характерных точек границ	Координаты, м	
	X	Y
1	2	3
1587	493710,88	1310966,54
1589	493698,5	1310944,82
1590	493663,96	1310965
1588	493676,34	1310986,72
1587	493710,88	1310966,54
Условный номер земельного участка :ЗУ671		
Обозначение характерных точек границ	Координаты, м	
	X	Y
1	2	3
913	493668,98	1310943,53
912	493649,17	1310908,79
1591	493627,58	1310921,4
1592	493647,4	1310956,14
913	493668,98	1310943,53
Условный номер земельного участка :ЗУ672		
Обозначение характерных точек границ	Координаты, м	
	X	Y
1	2	3
912	493649,17	1310908,79
915	493629,35	1310874,04

1593	493607,77	1310886,65
1591	493627,58	1310921,4
912	493649,17	1310908,79
Условный номер земельного участка :ЗУ673		
Обозначение характерных точек границ	Координаты, м	
	X	Y
1	2	3
1592	493647,4	1310956,14
1591	493627,58	1310921,4
1594	493605,99	1310934,01
1595	493625,81	1310968,75
1592	493647,4	1310956,14
Условный номер земельного участка :ЗУ674		
Обозначение характерных точек границ	Координаты, м	
	X	Y
1	2	3
1591	493627,58	1310921,4
1593	493607,77	1310886,65
1596	493586,18	1310899,26
1594	493605,99	1310934,01
1591	493627,58	1310921,4
Условный номер земельного участка :ЗУ675		
Обозначение характерных точек границ	Координаты, м	
	X	Y
1	2	3
1595	493625,81	1310968,75
1594	493605,99	1310934,01
1597	493584,4	1310946,62
1598	493604,22	1310981,36
1595	493625,81	1310968,75
Условный номер земельного участка :ЗУ676		
Обозначение характерных точек границ	Координаты, м	
	X	Y
1	2	3
1594	493605,99	1310934,01
1596	493586,18	1310899,26
1599	493564,59	1310911,87
1597	493584,4	1310946,62
1594	493605,99	1310934,01
Условный номер земельного участка :ЗУ677		
Обозначение характерных	Координаты, м	

точек границ	X	Y
1	2	3
1598	493604,22	1310981,36
1597	493584,4	1310946,62
1600	493562,82	1310959,23
1601	493582,63	1310993,97
1598	493604,22	1310981,36
Условный номер земельного участка :ЗУ678		
Обозначение характерных точек границ	Координаты, м	
	X	Y
1	2	3
1597	493584,4	1310946,62
1599	493564,59	1310911,87
1602	493543	1310924,48
1600	493562,82	1310959,23
1597	493584,4	1310946,62
Условный номер земельного участка :ЗУ679		
Обозначение характерных точек границ	Координаты, м	
	X	Y
1	2	3
1463	494146,27	1311554,44
1603	494133,89	1311532,73
1604	494099,35	1311552,9
1464	494111,73	1311574,62
1463	494146,27	1311554,44
Условный номер земельного участка :ЗУ680		
Обозначение характерных точек границ	Координаты, м	
	X	Y
1	2	3
1605	494632,27	1310317,31
1606	494656,49	1310285,47
1607	494636,6	1310270,33
1608	494612,38	1310302,17
1605	494632,27	1310317,31
Условный номер земельного участка :ЗУ681		
Обозначение характерных точек границ	Координаты, м	
	X	Y
1	2	3
1609	494608,05	1310349,15
1605	494632,27	1310317,31
1608	494612,38	1310302,17
1610	494588,16	1310334

1609	494608,05	1310349,15
Условный номер земельного участка :ЗУ682		
Обозначение характерных точек границ	Координаты, м	
	X	Y
1	2	3
1608	494612,38	1310302,17
1607	494636,6	1310270,33
1611	494616,7	1310255,18
1612	494592,49	1310287,02
1608	494612,38	1310302,17
Условный номер земельного участка :ЗУ683		
Обозначение характерных точек границ	Координаты, м	
	X	Y
1	2	3
1610	494588,16	1310334
1608	494612,38	1310302,17
1612	494592,49	1310287,02
1613	494568,27	1310318,86
1610	494588,16	1310334
Условный номер земельного участка :ЗУ684		
Обозначение характерных точек границ	Координаты, м	
	X	Y
1	2	3
1612	494592,49	1310287,02
1611	494616,7	1310255,18
1614	494596,81	1310240,04
1615	494572,6	1310271,88
1612	494592,49	1310287,02
Условный номер земельного участка :ЗУ685		
Обозначение характерных точек границ	Координаты, м	
	X	Y
1	2	3
1613	494568,27	1310318,86
1612	494592,49	1310287,02
1615	494572,6	1310271,88
1616	494548,38	1310303,71
1613	494568,27	1310318,86
Условный номер земельного участка :ЗУ686		
Обозначение характерных точек границ	Координаты, м	
	X	Y

1	2	3
1615	494572,6	1310271,88
1614	494596,81	1310240,04
1617	494576,92	1310224,9
1618	494552,71	1310256,73
1615	494572,6	1310271,88
Условный номер земельного участка :ЗУ687		
Обозначение характерных точек границ	Координаты, м	
	X	Y
1	2	3
1616	494548,38	1310303,71
1615	494572,6	1310271,88
1618	494552,71	1310256,73
1619	494528,49	1310288,57
1616	494548,38	1310303,71
Условный номер земельного участка :ЗУ688		
Обозначение характерных точек границ	Координаты, м	
	X	Y
1	2	3
1618	494552,71	1310256,73
1617	494576,92	1310224,9
1620	494557,03	1310209,75
1621	494532,81	1310241,59
1618	494552,71	1310256,73
Условный номер земельного участка :ЗУ689		
Обозначение характерных точек границ	Координаты, м	
	X	Y
1	2	3
1619	494528,49	1310288,57
1618	494552,71	1310256,73
1621	494532,81	1310241,59
1622	494508,6	1310273,42
1619	494528,49	1310288,57
Условный номер земельного участка :ЗУ690		
Обозначение характерных точек границ	Координаты, м	
	X	Y
1	2	3
1621	494532,81	1310241,59
1620	494557,03	1310209,75
1623	494547,08	1310202,18
1624	494537,14	1310194,61
1625	494512,92	1310226,45
1626	494522,87	1310234,02

1621	494532,81	1310241,59
Условный номер земельного участка :ЗУ691		
Обозначение характерных точек границ	Координаты, м	
	X	Y
1	2	3
1622	494508,6	1310273,42
1621	494532,81	1310241,59
1626	494522,87	1310234,02
1625	494512,92	1310226,45
1627	494488,71	1310258,28
1628	494498,65	1310265,86
1622	494508,6	1310273,42
Условный номер земельного участка :ЗУ692		
Обозначение характерных точек границ	Координаты, м	
	X	Y
1	2	3
1629	494080,03	1310529,73
1630	494067,71	1310507,97
1631	494033,17	1310528,14
1632	494045,48	1310549,9
1629	494080,03	1310529,73
Условный номер земельного участка :ЗУ693		
Обозначение характерных точек границ	Координаты, м	
	X	Y
1	2	3
1633	494121,14	1311510,36
1465	494108,75	1311488,64
1468	494074,21	1311508,82
1634	494086,6	1311530,54
1633	494121,14	1311510,36
Условный номер земельного участка :ЗУ694		
Обозначение характерных точек границ	Координаты, м	
	X	Y
1	2	3
271	494839,56	1311173,53
1635	494827,25	1311151,76
1636	494792,71	1311171,94
272	494805,02	1311193,7
271	494839,56	1311173,53
Условный номер земельного участка :ЗУ695		
Обозначение характерных	Координаты, м	

точек границ	X	Y
1	2	3
1635	494827,25	1311151,76
1637	494814,94	1311130
1638	494780,4	1311150,18
1636	494792,71	1311171,94
1635	494827,25	1311151,76
Условный номер земельного участка :ЗУ696		
Обозначение характерных точек границ	Координаты, м	
	X	Y
1	2	3
1540	493958,4	1310706,16
1639	493946,02	1310684,44
1640	493911,47	1310704,61
1541	493923,86	1310726,33
1540	493958,4	1310706,16
Условный номер земельного участка :ЗУ697		
Обозначение характерных точек границ	Координаты, м	
	X	Y
1	2	3
1542	493992,94	1310685,98
1641	493980,56	1310664,26
1639	493946,02	1310684,44
1540	493958,4	1310706,16
1542	493992,94	1310685,98
Условный номер земельного участка :ЗУ698		
Обозначение характерных точек границ	Координаты, м	
	X	Y
1	2	3
1639	493946,02	1310684,44
1642	493933,63	1310662,72
1643	493899,09	1310682,89
1640	493911,47	1310704,61
1639	493946,02	1310684,44
Условный номер земельного участка :ЗУ699		
Обозначение характерных точек границ	Координаты, м	
	X	Y
1	2	3
1641	493980,56	1310664,26
1644	493968,17	1310642,54
1642	493933,63	1310662,72
1639	493946,02	1310684,44

1641	493980,56	1310664,26
Условный номер земельного участка :ЗУ700		
Обозначение характерных точек границ	Координаты, м	
	X	Y
1	2	3
1552	493875,5	1310754,58
1645	493863,12	1310732,86
1646	493828,58	1310753,04
1553	493840,96	1310774,75
1552	493875,5	1310754,58
Условный номер земельного участка :ЗУ701		
Обозначение характерных точек границ	Координаты, м	
	X	Y
1	2	3
1554	493910,04	1310734,4
1647	493897,66	1310712,68
1645	493863,12	1310732,86
1552	493875,5	1310754,58
1554	493910,04	1310734,4
Условный номер земельного участка :ЗУ702		
Обозначение характерных точек границ	Координаты, м	
	X	Y
1	2	3
1647	493897,66	1310712,68
1648	493885,27	1310690,97
1649	493850,73	1310711,14
1645	493863,12	1310732,86
1647	493897,66	1310712,68
Условный номер земельного участка :ЗУ703		
Обозначение характерных точек границ	Координаты, м	
	X	Y
1	2	3
1200	494530,18	1311325,28
1650	494517,87	1311303,52
1651	494483,33	1311323,7
1201	494495,64	1311345,46
1200	494530,18	1311325,28
Условный номер земельного участка :ЗУ704		
Обозначение характерных точек границ	Координаты, м	
	X	Y

1	2	3
1218	494581,83	1311497,78
1216	494569,52	1311476,02
1215	494562,13	1311462,96
1652	494540,54	1311475,58
1653	494560,24	1311510,39
1218	494581,83	1311497,78
Условный номер земельного участка :ЗУ705		
Обозначение характерных точек границ	Координаты, м	
	X	Y
1	2	3
1652	494540,54	1311475,58
1215	494562,13	1311462,96
1213	494557,21	1311454,26
1211	494544,89	1311432,5
1210	494542,43	1311428,15
1654	494520,84	1311440,76
1652	494540,54	1311475,58
Условный номер земельного участка :ЗУ706		
Обозначение характерных точек границ	Координаты, м	
	X	Y
1	2	3
1654	494520,84	1311440,76
1210	494542,43	1311428,15
1208	494532,58	1311410,74
1207	494522,73	1311393,33
1655	494501,14	1311405,94
1654	494520,84	1311440,76
Условный номер земельного участка :ЗУ707		
Обозначение характерных точек границ	Координаты, м	
	X	Y
1	2	3
1207	494522,73	1311393,33
1205	494520,27	1311388,98
1203	494507,95	1311367,22
1202	494503,03	1311358,52
1656	494481,44	1311371,13
1655	494501,14	1311405,94
1207	494522,73	1311393,33
Условный номер земельного участка :ЗУ708		
Обозначение характерных точек границ	Координаты, м	
	X	Y
1	2	3

1656	494481,44	1311371,13
1202	494503,03	1311358,52
1201	494495,64	1311345,46
1651	494483,33	1311323,7
1657	494461,74	1311336,31
1656	494481,44	1311371,13
Условный номер земельного участка :ЗУ709		
Обозначение характерных точек границ	Координаты, м	
	X	Y
1	2	3
1658	494507,64	1311588,6
1659	494495,26	1311566,88
1660	494460,72	1311587,06
1661	494473,1	1311608,77
1658	494507,64	1311588,6
Условный номер земельного участка :ЗУ710		
Обозначение характерных точек границ	Координаты, м	
	X	Y
1	2	3
1661	494473,1	1311608,77
1660	494460,72	1311587,06
1662	494426,18	1311607,23
1663	494438,56	1311628,95
1661	494473,1	1311608,77
Условный номер земельного участка :ЗУ711		
Обозначение характерных точек границ	Координаты, м	
	X	Y
1	2	3
1663	494438,56	1311628,95
1662	494426,18	1311607,23
1664	494391,64	1311627,41
1665	494404,02	1311649,13
1663	494438,56	1311628,95
Условный номер земельного участка :ЗУ712		
Обозначение характерных точек границ	Координаты, м	
	X	Y
1	2	3
747	493987,52	1311356,79
746	493975,14	1311335,07
1666	493940,46	1311355,32
1667	493952,85	1311377,04
747	493987,52	1311356,79

Условный номер земельного участка :ЗУ713		
Обозначение характерных точек границ	Координаты, м	
	X	Y
1	2	3
957	494687,93	1310600,93
955	494668,03	1310585,79
960	494643,81	1310617,63
1668	494663,71	1310632,77
957	494687,93	1310600,93
Условный номер земельного участка :ЗУ714		
Обозначение характерных точек границ	Координаты, м	
	X	Y
1	2	3
1272	494793,6	1311287,23
1269	494781,29	1311265,47
1270	494746,75	1311285,64
1275	494759,06	1311307,4
1272	494793,6	1311287,23
Условный номер земельного участка :ЗУ715		
Обозначение характерных точек границ	Координаты, м	
	X	Y
1	2	3
1669	493569,62	1310890,4
1670	493557,23	1310868,68
1671	493522,69	1310888,86
1672	493535,07	1310910,58
1669	493569,62	1310890,4
Условный номер земельного участка :ЗУ716		
Обозначение характерных точек границ	Координаты, м	
	X	Y
1	2	3
1370	494210,74	1311261,73
1673	494198,36	1311240,01
1371	494163,81	1311260,18
1368	494176,2	1311281,9
1370	494210,74	1311261,73
Условный номер земельного участка :ЗУ717		
Обозначение характерных точек границ	Координаты, м	
	X	Y
1	2	3

1674	493604,16	1310870,22
1675	493591,77	1310848,51
1670	493557,23	1310868,68
1669	493569,62	1310890,4
1674	493604,16	1310870,22
Условный номер земельного участка :ЗУ718		
Обозначение характерных точек границ	Координаты, м	
	X	Y
1	2	3
1676	493638,7	1310850,05
1677	493626,31	1310828,33
1675	493591,77	1310848,51
1674	493604,16	1310870,22
1676	493638,7	1310850,05
Условный номер земельного участка :ЗУ719		
Обозначение характерных точек границ	Координаты, м	
	X	Y
1	2	3
1068	494266,02	1310468,57
1678	494253,71	1310446,81
1071	494219,16	1310466,98
1069	494231,48	1310488,74
1068	494266,02	1310468,57
Условный номер земельного участка :ЗУ720		
Обозначение характерных точек границ	Координаты, м	
	X	Y
1	2	3
811	494578,54	1311297,04
810	494566,23	1311275,27
1679	494531,69	1311295,45
1220	494544	1311317,21
811	494578,54	1311297,04
Условный номер земельного участка :ЗУ721		
Обозначение характерных точек границ	Координаты, м	
	X	Y
1	2	3
1329	494317,74	1311449,37
1680	494305,36	1311427,65
1330	494270,82	1311447,83
1327	494283,2	1311469,55
1329	494317,74	1311449,37
Условный номер земельного участка :ЗУ722		

Обозначение характерных точек границ	Координаты, м	
	X	Y
1	2	3
1522	494075,18	1310830,19
1681	494062,79	1310808,47
1523	494028,25	1310828,65
1520	494040,63	1310850,37
1522	494075,18	1310830,19
Условный номер земельного участка :ЗУ723		
Обозначение характерных точек границ	Координаты, м	
	X	Y
1	2	3
1077	494244,68	1310625,79
1082	494232,37	1310604,03
1078	494197,83	1310624,21
1075	494210,14	1310645,97
1077	494244,68	1310625,79
Условный номер земельного участка :ЗУ724		
Обозначение характерных точек границ	Координаты, м	
	X	Y
1	2	3
1432	494186,64	1311025,66
1682	494174,25	1311003,94
1433	494139,71	1311024,11
1430	494152,09	1311045,83
1432	494186,64	1311025,66
Условный номер земельного участка :ЗУ725		
Обозначение характерных точек границ	Координаты, м	
	X	Y
1	2	3
1683	493772,8	1311075,13
1579	493760,42	1311053,41
1582	493725,88	1311073,59
1684	493738,26	1311095,31
1683	493772,8	1311075,13
Условный номер земельного участка :ЗУ726		
Обозначение характерных точек границ	Координаты, м	
	X	Y
1	2	3
1685	494458,59	1310808,9
1686	494446,28	1310787,14



1687	494411,74	1310807,31
1688	494424,05	1310829,07
1685	494458,59	1310808,9
Условный номер земельного участка :ЗУ727		
Обозначение характерных точек границ	Координаты, м	
	X	Y
1	2	3
1688	494424,05	1310829,07
1687	494411,74	1310807,31
1689	494377,2	1310827,49
1690	494389,51	1310849,25
1688	494424,05	1310829,07
Условный номер земельного участка :ЗУ728		
Обозначение характерных точек границ	Координаты, м	
	X	Y
1	2	3
1686	494446,28	1310787,14
1691	494433,97	1310765,38
1692	494399,43	1310785,55
1687	494411,74	1310807,31
1686	494446,28	1310787,14
Условный номер земельного участка :ЗУ729		
Обозначение характерных точек границ	Координаты, м	
	X	Y
1	2	3
1687	494411,74	1310807,31
1692	494399,43	1310785,55
1693	494364,88	1310805,73
1689	494377,2	1310827,49
1687	494411,74	1310807,31
Условный номер земельного участка :ЗУ730		
Обозначение характерных точек границ	Координаты, м	
	X	Y
1	2	3
1691	494433,97	1310765,38
1694	494421,66	1310743,62
1695	494387,11	1310763,79
1692	494399,43	1310785,55
1691	494433,97	1310765,38
Условный номер земельного участка :ЗУ731		
Обозначение характерных	Координаты, м	
	X	Y

точек границ	X	Y
1	2	3
1692	494399,43	1310785,55
1695	494387,11	1310763,79
1696	494352,57	1310783,97
1693	494364,88	1310805,73
1692	494399,43	1310785,55
Условный номер земельного участка :ЗУ732		
Обозначение характерных точек границ	Координаты, м	
	X	Y
1	2	3
1694	494421,66	1310743,62
1697	494409,34	1310721,86
1698	494374,8	1310742,03
1695	494387,11	1310763,79
1694	494421,66	1310743,62
Условный номер земельного участка :ЗУ733		
Обозначение характерных точек границ	Координаты, м	
	X	Y
1	2	3
1695	494387,11	1310763,79
1698	494374,8	1310742,03
1699	494340,26	1310762,21
1696	494352,57	1310783,97
1695	494387,11	1310763,79
Условный номер земельного участка :ЗУ734		
Обозначение характерных точек границ	Координаты, м	
	X	Y
1	2	3
1697	494409,34	1310721,86
1700	494397,03	1310700,1
1701	494362,49	1310720,27
1698	494374,8	1310742,03
1697	494409,34	1310721,86
Условный номер земельного участка :ЗУ735		
Обозначение характерных точек границ	Координаты, м	
	X	Y
1	2	3
1698	494374,8	1310742,03
1701	494362,49	1310720,27
1702	494327,94	1310740,45
1699	494340,26	1310762,21

1698	494374,8	1310742,03
Условный номер земельного участка :ЗУ736		
Обозначение характерных точек границ	Координаты, м	
	X	Y
1	2	3
1700	494397,03	1310700,1
1703	494384,72	1310678,34
1704	494350,17	1310698,51
1701	494362,49	1310720,27
1700	494397,03	1310700,1
Условный номер земельного участка :ЗУ737		
Обозначение характерных точек границ	Координаты, м	
	X	Y
1	2	3
1701	494362,49	1310720,27
1704	494350,17	1310698,51
1705	494315,63	1310718,69
1702	494327,94	1310740,45
1701	494362,49	1310720,27
Условный номер земельного участка :ЗУ738		
Обозначение характерных точек границ	Координаты, м	
	X	Y
1	2	3
1703	494384,72	1310678,34
1706	494372,4	1310656,57
1707	494337,86	1310676,75
1704	494350,17	1310698,51
1703	494384,72	1310678,34
Условный номер земельного участка :ЗУ739		
Обозначение характерных точек границ	Координаты, м	
	X	Y
1	2	3
1704	494350,17	1310698,51
1707	494337,86	1310676,75
1708	494303,32	1310696,93
1705	494315,63	1310718,69
1704	494350,17	1310698,51
Условный номер земельного участка :ЗУ740		
Обозначение характерных точек границ	Координаты, м	
	X	Y

1	2	3
1707	494337,86	1310676,75
1709	494325,55	1310654,99
1710	494291,01	1310675,17
1708	494303,32	1310696,93
1707	494337,86	1310676,75
Условный номер земельного участка :ЗУ741		
Обозначение характерных точек границ	Координаты, м	
	X	Y
1	2	3
1706	494372,4	1310656,57
1711	494360,09	1310634,81
1709	494325,55	1310654,99
1707	494337,86	1310676,75
1706	494372,4	1310656,57
Условный номер земельного участка :ЗУ742		
Обозначение характерных точек границ	Координаты, м	
	X	Y
1	2	3
1712	494375,69	1310857,32
1713	494363,38	1310835,56
1714	494328,84	1310855,74
1715	494341,15	1310877,5
1712	494375,69	1310857,32
Условный номер земельного участка :ЗУ743		
Обозначение характерных точек границ	Координаты, м	
	X	Y
1	2	3
1715	494341,15	1310877,5
1714	494328,84	1310855,74
1716	494294,29	1310875,91
1717	494306,61	1310897,67
1715	494341,15	1310877,5
Условный номер земельного участка :ЗУ744		
Обозначение характерных точек границ	Координаты, м	
	X	Y
1	2	3
1713	494363,38	1310835,56
1718	494351,07	1310813,8
1719	494316,52	1310833,98
1714	494328,84	1310855,74
1713	494363,38	1310835,56

Условный номер земельного участка :ЗУ745		
Обозначение характерных точек границ	Координаты, м	
	X	Y
1	2	3
1714	494328,84	1310855,74
1719	494316,52	1310833,98
1720	494281,98	1310854,15
1716	494294,29	1310875,91
1714	494328,84	1310855,74
Условный номер земельного участка :ЗУ746		
Обозначение характерных точек границ	Координаты, м	
	X	Y
1	2	3
1718	494351,07	1310813,8
1721	494338,75	1310792,04
1722	494304,21	1310812,22
1719	494316,52	1310833,98
1718	494351,07	1310813,8
Условный номер земельного участка :ЗУ747		
Обозначение характерных точек границ	Координаты, м	
	X	Y
1	2	3
1719	494316,52	1310833,98
1722	494304,21	1310812,22
1723	494269,67	1310832,39
1720	494281,98	1310854,15
1719	494316,52	1310833,98
Условный номер земельного участка :ЗУ748		
Обозначение характерных точек границ	Координаты, м	
	X	Y
1	2	3
1721	494338,75	1310792,04
1724	494326,44	1310770,28
1725	494291,9	1310790,46
1722	494304,21	1310812,22
1721	494338,75	1310792,04
Условный номер земельного участка :ЗУ749		
Обозначение характерных точек границ	Координаты, м	
	X	Y
1	2	3

1722	494304,21	1310812,22
1725	494291,9	1310790,46
1726	494257,35	1310810,63
1723	494269,67	1310832,39
1722	494304,21	1310812,22
Условный номер земельного участка :ЗУ750		
Обозначение характерных точек границ	Координаты, м	
	X	Y
1	2	3
1724	494326,44	1310770,28
1727	494314,13	1310748,52
1728	494279,58	1310768,7
1725	494291,9	1310790,46
1724	494326,44	1310770,28
Условный номер земельного участка :ЗУ751		
Обозначение характерных точек границ	Координаты, м	
	X	Y
1	2	3
1725	494291,9	1310790,46
1728	494279,58	1310768,7
1729	494245,04	1310788,87
1726	494257,35	1310810,63
1725	494291,9	1310790,46
Условный номер земельного участка :ЗУ752		
Обозначение характерных точек границ	Координаты, м	
	X	Y
1	2	3
1727	494314,13	1310748,52
1730	494301,81	1310726,76
1731	494267,27	1310746,94
1728	494279,58	1310768,7
1727	494314,13	1310748,52
Условный номер земельного участка :ЗУ753		
Обозначение характерных точек границ	Координаты, м	
	X	Y
1	2	3
1728	494279,58	1310768,7
1731	494267,27	1310746,94
1732	494232,73	1310767,11
1729	494245,04	1310788,87
1728	494279,58	1310768,7
Условный номер земельного участка :ЗУ754		

Обозначение характерных точек границ	Координаты, м	
	X	Y
1	2	3
1730	494301,81	1310726,76
1733	494289,5	1310705
1734	494254,96	1310725,18
1731	494267,27	1310746,94
1730	494301,81	1310726,76
Условный номер земельного участка :ЗУ755		
Обозначение характерных точек границ	Координаты, м	
	X	Y
1	2	3
1731	494267,27	1310746,94
1734	494254,96	1310725,18
1735	494220,42	1310745,35
1732	494232,73	1310767,11
1731	494267,27	1310746,94
Условный номер земельного участка :ЗУ756		
Обозначение характерных точек границ	Координаты, м	
	X	Y
1	2	3
1734	494254,96	1310725,18
1736	494242,65	1310703,42
1737	494208,1	1310723,59
1735	494220,42	1310745,35
1734	494254,96	1310725,18
Условный номер земельного участка :ЗУ757		
Обозначение характерных точек границ	Координаты, м	
	X	Y
1	2	3
1733	494289,5	1310705
1738	494277,19	1310683,24
1736	494242,65	1310703,42
1734	494254,96	1310725,18
1733	494289,5	1310705
Условный номер земельного участка :ЗУ758		
Обозначение характерных точек границ	Координаты, м	
	X	Y
1	2	3
1739	494719,8	1310758,89
1740	494735,05	1310738,84

1741	494703,36	1310714,43
1742	494688,23	1310734,33
1739	494719,8	1310758,89
Условный номер земельного участка :ЗУ759		
Обозначение характерных точек границ	Координаты, м	
	X	Y
1	2	3
1743	494708,99	1310773,11
1744	494711,69	1310769,56
1745	494714,39	1310766,01
1746	494717,08	1310762,47
1739	494719,8	1310758,89
1742	494688,23	1310734,33
1747	494677,53	1310748,39
1748	494676,41	1310749,86
1749	494675,28	1310751,32
1750	494673,02	1310754,18
1751	494704,61	1310778,72
1752	494706,8	1310775,94
1743	494708,99	1310773,11
Условный номер земельного участка :ЗУ760		
Обозначение характерных точек границ	Координаты, м	
	X	Y
1	2	3
1753	494687,04	1310799,06
1754	494691,44	1310794,27
1755	494695,83	1310789,29
1756	494700,23	1310784,11
1751	494704,61	1310778,72
1750	494673,02	1310754,18
1757	494669,24	1310758,81
1758	494665,46	1310763,26
1759	494661,68	1310767,54
1760	494657,9	1310771,66
1753	494687,04	1310799,06
Условный номер земельного участка :ЗУ761		
Обозначение характерных точек границ	Координаты, м	
	X	Y
1	2	3
1761	494667,83	1310818,05
1762	494672,72	1310813,49
1763	494677,44	1310808,93
1764	494682,24	1310804,09
1753	494687,04	1310799,06
1760	494657,9	1310771,66
1765	494655,83	1310773,85

1766	494653,76	1310776
1767	494651,69	1310778,11
1768	494649,63	1310780,17
1769	494647,56	1310782,2
1770	494645,49	1310784,18
1771	494643,44	1310786,12
1772	494641,36	1310788,05
1761	494667,83	1310818,05
Условный номер земельного участка :ЗУ762		
Обозначение характерных точек границ	Координаты, м	
	X	Y
1	2	3
1773	494647,13	1310835,48
1774	494649,72	1310833,45
1775	494652,3	1310831,38
1776	494654,89	1310829,27
1777	494657,48	1310827,11
1778	494660,06	1310824,92
1779	494662,65	1310822,67
1780	494665,24	1310820,38
1761	494667,83	1310818,05
1772	494641,36	1310788,05
1781	494639,13	1310790,07
1782	494636,91	1310792,04
1783	494632,46	1310795,89
1784	494628,1	1310799,51
1785	494625,83	1310801,34
1786	494623,56	1310803,13
1773	494647,13	1310835,48
Условный номер земельного участка :ЗУ763		
Обозначение характерных точек границ	Координаты, м	
	X	Y
1	2	3
1773	494647,13	1310835,48
1786	494623,56	1310803,13
1787	494621,25	1310804,93
1788	494618,93	1310806,69
1789	494616,52	1310808,49
1790	494614,1	1310810,25
1791	494611,74	1310811,94
1792	494609,37	1310813,59
1793	494607,03	1310815,2
1794	494604,64	1310816,8
1795	494625,36	1310851,06
1796	494628,1	1310849,24
1797	494630,8	1310847,4
1798	494633,55	1310845,5
1799	494636,25	1310843,59
1800	494638,97	1310841,63

1801	494641,69	1310839,62
1802	494644,44	1310837,55
1773	494647,13	1310835,48
Условный номер земельного участка :ЗУ764		
Обозначение характерных точек границ	Координаты, м	
	X	Y
1	2	3
1803	494609,95	1310860,62
1804	494613,8	1310858,33
1805	494617,66	1310855,98
1806	494621,51	1310853,55
1795	494625,36	1310851,06
1794	494604,64	1310816,8
1807	494600,93	1310819,23
1808	494597,21	1310821,59
1809	494593,49	1310823,87
1810	494589,77	1310826,08
1811	494583,33	1310829,84
1812	494603,77	1310864,22
1803	494609,95	1310860,62
Условный номер земельного участка :ЗУ765		
Обозначение характерных точек границ	Координаты, м	
	X	Y
1	2	3
1813	494750,34	1310718,75
1814	494718,5	1310694,54
1741	494703,36	1310714,43
1740	494735,05	1310738,84
1813	494750,34	1310718,75
Условный номер земельного участка :ЗУ766		
Обозначение характерных точек границ	Координаты, м	
	X	Y
1	2	3
1815	495090,79	1310188,64
1816	495090,79	1310163,64
1817	495050,79	1310163,64
1818	495050,79	1310188,64
1815	495090,79	1310188,64
Условный номер земельного участка :ЗУ767		
Обозначение характерных точек границ	Координаты, м	
	X	Y
1	2	3
1816	495090,79	1310163,64

1819	495090,79	1310138,64
1820	495050,79	1310138,64
1817	495050,79	1310163,64
1816	495090,79	1310163,64
Условный номер земельного участка :ЗУ768		
Обозначение характерных точек границ	Координаты, м	
	X	Y
1	2	3
1821	494968,17	1311319,6
1822	494955,86	1311297,84
690	494921,32	1311318,01
689	494933,64	1311339,77
1821	494968,17	1311319,6
Условный номер земельного участка :ЗУ769		
Обозначение характерных точек границ	Координаты, м	
	X	Y
1	2	3
1823	494980,48	1311341,36
1821	494968,17	1311319,6
689	494933,64	1311339,77
693	494945,95	1311361,53
1823	494980,48	1311341,36
Условный номер земельного участка :ЗУ770		
Обозначение характерных точек границ	Координаты, м	
	X	Y
1	2	3
1824	494992,8	1311363,12
1823	494980,48	1311341,36
693	494945,95	1311361,53
695	494958,26	1311383,29
1824	494992,8	1311363,12
Условный номер земельного участка :ЗУ771		
Обозначение характерных точек границ	Координаты, м	
	X	Y
1	2	3
1825	495005,11	1311384,88
1824	494992,8	1311363,12
695	494958,26	1311383,29
697	494970,57	1311405,05
1825	495005,11	1311384,88
Условный номер земельного участка :ЗУ772		

Обозначение характерных точек границ	Координаты, м	
	X	Y
1	2	3
229	494804,16	1310448,11
207	494784,27	1310432,97
211	494760,05	1310464,81
1826	494779,95	1310479,95
229	494804,16	1310448,11
Условный номер земельного участка :ЗУ773		
Обозначение характерных точек границ	Координаты, м	
	X	Y
1	2	3
928	494865,44	1310615,32
1827	494845,54	1310600,19
1828	494821,32	1310632,03
929	494841,22	1310647,16
928	494865,44	1310615,32
Условный номер земельного участка :ЗУ774		
Обозначение характерных точек границ	Координаты, м	
	X	Y
1	2	3
928	494865,44	1310615,32
927	494889,66	1310583,48
1829	494869,75	1310568,36
1827	494845,54	1310600,19
928	494865,44	1310615,32
Условный номер земельного участка :ЗУ775		
Обозначение характерных точек границ	Координаты, м	
	X	Y
1	2	3
1827	494845,54	1310600,19
1830	494825,63	1310585,06
1831	494801,42	1310616,9
1828	494821,32	1310632,03
1827	494845,54	1310600,19
Условный номер земельного участка :ЗУ776		
Обозначение характерных точек границ	Координаты, м	
	X	Y
1	2	3
1827	494845,54	1310600,19
1829	494869,75	1310568,36

1832	494849,85	1310553,23
1830	494825,63	1310585,06
1827	494845,54	1310600,19
Условный номер земельного участка :ЗУ777		
Обозначение характерных точек границ	Координаты, м	
	X	Y
1	2	3
1830	494825,63	1310585,06
1833	494805,73	1310569,93
1834	494781,52	1310601,77
1831	494801,42	1310616,9
1830	494825,63	1310585,06
Условный номер земельного участка :ЗУ778		
Обозначение характерных точек границ	Координаты, м	
	X	Y
1	2	3
1830	494825,63	1310585,06
1832	494849,85	1310553,23
1835	494829,95	1310538,1
1833	494805,73	1310569,93
1830	494825,63	1310585,06
Условный номер земельного участка :ЗУ779		
Обозначение характерных точек границ	Координаты, м	
	X	Y
1	2	3
1833	494805,73	1310569,93
1836	494785,83	1310554,81
1837	494761,61	1310586,64
1834	494781,52	1310601,77
1833	494805,73	1310569,93
Условный номер земельного участка :ЗУ780		
Обозначение характерных точек границ	Координаты, м	
	X	Y
1	2	3
1833	494805,73	1310569,93
1835	494829,95	1310538,1
1838	494810,04	1310522,97
1836	494785,83	1310554,81
1833	494805,73	1310569,93
Условный номер земельного участка :ЗУ781		
Обозначение характерных	Координаты, м	

точек границ	X	Y
1	2	3
1836	494785,83	1310554,81
1839	494775,88	1310547,24
1840	494765,93	1310539,68
1841	494741,71	1310571,51
1837	494761,61	1310586,64
1836	494785,83	1310554,81
Условный номер земельного участка :ЗУ782		
Обозначение характерных точек границ	Координаты, м	
	X	Y
1	2	3
327	494131,12	1311202,85
1842	494118,73	1311181,13
1843	494084,19	1311201,3
328	494096,58	1311223,02
327	494131,12	1311202,85
Условный номер земельного участка :ЗУ783		
Обозначение характерных точек границ	Координаты, м	
	X	Y
1	2	3
329	494165,66	1311182,67
1844	494153,28	1311160,95
1842	494118,73	1311181,13
327	494131,12	1311202,85
329	494165,66	1311182,67
Условный номер земельного участка :ЗУ784		
Обозначение характерных точек границ	Координаты, м	
	X	Y
1	2	3
1845	494659,61	1310745,32
1846	494660,9	1310743,71
1847	494662,2	1310742,06
1848	494663,51	1310740,38
1849	494664,8	1310738,71
1850	494675,49	1310724,65
1851	494643,65	1310700,43
1852	494632,96	1310714,49
1853	494630,9	1310717,16
1854	494628,85	1310719,75
1845	494659,61	1310745,32
Условный номер земельного участка :ЗУ785		
Обозначение характерных	Координаты, м	

точек границ	X	Y
1	2	3
1855	494642,05	1310765,1
1856	494646,44	1310760,49
1857	494650,83	1310755,67
1858	494655,33	1310750,49
1845	494659,61	1310745,32
1854	494628,85	1310719,75
1859	494626,92	1310722,11
1860	494625	1310724,41
1861	494622,97	1310726,78
1862	494620,95	1310729,08
1863	494618,97	1310731,27
1864	494617	1310733,41
1865	494615,02	1310735,5
1866	494613,05	1310737,54
1855	494642,05	1310765,1
Условный номер земельного участка :ЗУ786		
Обозначение характерных точек границ	Координаты, м	
	X	Y
1	2	3
1867	494622,2	1310783,61
1868	494624,68	1310781,48
1869	494627,16	1310779,3
1870	494629,67	1310777,05
1871	494632,12	1310774,79
1872	494634,67	1310772,4
1873	494637,21	1310769,95
1874	494639,63	1310767,55
1855	494642,05	1310765,1
1866	494613,05	1310737,54
1875	494611	1310739,61
1876	494608,95	1310741,63
1877	494606,8	1310743,7
1878	494604,65	1310745,72
1879	494602,55	1310747,64
1880	494600,46	1310749,52
1881	494598,36	1310751,36
1882	494596,26	1310753,16
1867	494622,2	1310783,61
Условный номер земельного участка :ЗУ787		
Обозначение характерных точек границ	Координаты, м	
	X	Y
1	2	3
1883	494600,74	1310800,11
1884	494578,1	1310767,13
1885	494573,96	1310769,96
1886	494569,81	1310772,66

1887	494565,67	1310775,25
1888	494561,53	1310777,72
1889	494558,4	1310779,55
1890	494577,96	1310814,45
1891	494581,7	1310812,26
1892	494586,67	1310809,29
1893	494591,64	1310806,19
1894	494596,19	1310803,21
1883	494600,74	1310800,11
Условный номер земельного участка :ЗУ788		
Обозначение характерных точек границ	Координаты, м	
	X	Y
1	2	3
1850	494675,49	1310724,65
156	494690,63	1310704,75
161	494674,71	1310692,64
160	494658,79	1310680,53
1851	494643,65	1310700,43
1850	494675,49	1310724,65
Условный номер земельного участка :ЗУ789		
Обозначение характерных точек границ	Координаты, м	
	X	Y
1	2	3
1883	494600,74	1310800,11
1895	494603,42	1310798,22
1896	494606,1	1310796,28
1897	494611,47	1310792,26
1898	494616,83	1310788,04
1899	494619,52	1310785,85
1867	494622,2	1310783,61
1882	494596,26	1310753,16
1900	494591,72	1310756,91
1901	494587,18	1310760,48
1902	494582,64	1310763,89
1884	494578,1	1310767,13
1883	494600,74	1310800,11
Условный номер земельного участка :ЗУ790		
Обозначение характерных точек границ	Координаты, м	
	X	Y
1	2	3
1836	494785,83	1310554,81
1838	494810,04	1310522,97
1903	494790,14	1310507,84
1840	494765,93	1310539,68
1836	494785,83	1310554,81



Условный номер земельного участка :ЗУ791		
Обозначение характерных точек границ	Координаты, м	
	X	Y
1	2	3
1904	494943,26	1310704,64
1905	494967,48	1310672,8
1906	494957,52	1310665,23
1907	494947,57	1310657,66
1908	494923,35	1310689,5
1909	494933,31	1310697,07
1904	494943,26	1310704,64
Условный номер земельного участка :ЗУ792		
Обозначение характерных точек границ	Координаты, м	
	X	Y
1	2	3
1910	493960,25	1310628,64
1911	493947,86	1310606,92
1912	493913,32	1310627,1
1913	493925,71	1310648,82
1910	493960,25	1310628,64
Условный номер земельного участка :ЗУ793		
Обозначение характерных точек границ	Координаты, м	
	X	Y
1	2	3
1914	494781,13	1310189,33
1915	494771,18	1310181,76
1916	494761,23	1310174,19
1917	494737,01	1310206,03
1918	494746,96	1310213,6
1919	494756,91	1310221,17
1914	494781,13	1310189,33
Условный номер земельного участка :ЗУ794		
Обозначение характерных точек границ	Координаты, м	
	X	Y
1	2	3
1920	494805,35	1310157,48
1921	494795,39	1310149,92
1922	494785,46	1310142,34
1916	494761,23	1310174,19
1915	494771,18	1310181,76
1914	494781,13	1310189,33
1920	494805,35	1310157,48

Условный номер земельного участка :ЗУ795		
Обозначение характерных точек границ	Координаты, м	
	X	Y
1	2	3
1923	494801,03	1310204,47
1924	494791,08	1310196,9
1914	494781,13	1310189,33
1919	494756,91	1310221,17
1925	494766,86	1310228,74
1926	494776,81	1310236,31
1923	494801,03	1310204,47
Условный номер земельного участка :ЗУ796		
Обозначение характерных точек границ	Координаты, м	
	X	Y
1	2	3
1927	494825,24	1310172,62
1928	494815,29	1310165,06
1920	494805,35	1310157,48
1914	494781,13	1310189,33
1924	494791,08	1310196,9
1923	494801,03	1310204,47
1927	494825,24	1310172,62
Условный номер земельного участка :ЗУ797		
Обозначение характерных точек границ	Координаты, м	
	X	Y
1	2	3
1929	494820,92	1310219,61
1930	494810,98	1310212,04
1923	494801,03	1310204,47
1926	494776,81	1310236,31
1931	494786,75	1310243,87
1932	494796,7	1310251,44
1929	494820,92	1310219,61
Условный номер земельного участка :ЗУ798		
Обозначение характерных точек границ	Координаты, м	
	X	Y
1	2	3
1933	494845,16	1310187,77
1934	494835,19	1310180,21
1927	494825,24	1310172,62
1923	494801,03	1310204,47
1930	494810,98	1310212,04
1929	494820,92	1310219,61

1933	494845,16	1310187,77
Условный номер земельного участка :ЗУ799		
Обозначение характерных точек границ	Координаты, м	
	X	Y
1	2	3
1935	494840,82	1310234,74
1936	494830,87	1310227,18
1929	494820,92	1310219,61
1932	494796,7	1310251,44
1937	494806,65	1310259,01
1938	494816,6	1310266,58
1935	494840,82	1310234,74
Условный номер земельного участка :ЗУ800		
Обозначение характерных точек границ	Координаты, м	
	X	Y
1	2	3
1933	494845,16	1310187,77
1939	494845,91	1310188,35
1940	494846,66	1310188,92
1941	494848,25	1310190,06
1942	494849,19	1310190,71
1943	494850,11	1310191,33
1944	494851,07	1310191,96
1945	494852,61	1310192,93
1946	494853,38	1310193,39
1947	494854,16	1310193,84
1948	494855,05	1310194,35
1949	494855,95	1310194,85
1950	494856,87	1310195,35
1951	494857,79	1310195,83
1952	494857,79	1310215,74
1953	494842,41	1310235,96
1935	494840,82	1310234,74
1929	494820,92	1310219,61
1933	494845,16	1310187,77
Условный номер земельного участка :ЗУ801		
Обозначение характерных точек границ	Координаты, м	
	X	Y
1	2	3
1954	494855,34	1310258,06
1955	494855,64	1310256,3
1956	494855,79	1310255,36
1957	494855,94	1310254,41
1958	494856,09	1310253,39
1959	494856,23	1310252,36
1960	494856,39	1310251,23

1961	494856,53	1310250,09
1962	494856,72	1310248,53
1963	494856,89	1310246,97
1953	494842,41	1310235,96
1935	494840,82	1310234,74
1938	494816,6	1310266,58
1964	494826,82	1310274,36
1965	494837,03	1310282,13
1954	494855,34	1310258,06
Условный номер земельного участка :ЗУ802		
Обозначение характерных точек границ	Координаты, м	
	X	Y
1	2	3
1966	495048,11	1310408,89
1967	495050,87	1310403,32
1968	495053,63	1310397,53
1969	495056,45	1310391,34
1970	495059,14	1310385,15
1971	495022,67	1310368,7
1972	495021,48	1310371,49
1973	495020,29	1310374,21
1974	495017,79	1310379,73
1975	495015,12	1310385,36
1976	495013,79	1310388,09
1977	495012,46	1310390,76
1966	495048,11	1310408,89
Условный номер земельного участка :ЗУ803		
Обозначение характерных точек границ	Координаты, м	
	X	Y
1	2	3
1978	495032,92	1310436,38
1979	495038,77	1310426,29
1980	495041,89	1310420,71
1981	495045	1310414,92
1966	495048,11	1310408,89
1977	495012,46	1310390,76
1982	495009,65	1310396,19
1983	495006,85	1310401,41
1984	495003,81	1310406,85
1985	495000,77	1310412,07
1978	495032,92	1310436,38
Условный номер земельного участка :ЗУ804		
Обозначение характерных точек границ	Координаты, м	
	X	Y
1	2	3
1986	495090,79	1310229,82

1987	495090,79	1310204,64
1988	495050,79	1310204,64
1989	495050,79	1310229,82
1986	495090,79	1310229,82
Условный номер земельного участка :ЗУ805		
Обозначение характерных точек границ	Координаты, м	
	X	Y
1	2	3
1990	495089,89	1310256,61
1991	495090,28	1310249,91
1992	495090,57	1310243,22
1993	495090,74	1310236,52
1986	495090,79	1310229,82
1989	495050,79	1310229,82
1994	495050,74	1310235,69
1995	495050,6	1310241,56
1996	495050,36	1310247,43
1997	495050,02	1310253,3
1990	495089,89	1310256,61
Условный номер земельного участка :ЗУ806		
Обозначение характерных точек границ	Координаты, м	
	X	Y
1	2	3
1998	495087,17	1310283,32
1999	495088,02	1310276,64
2000	495088,76	1310269,97
2001	495089,38	1310263,29
1990	495089,89	1310256,61
1997	495050,02	1310253,3
2002	495049,81	1310256,23
2003	495049,58	1310259,15
2004	495049,33	1310262,09
2005	495049,05	1310265,01
2006	495048,75	1310267,93
2007	495048,42	1310270,86
2008	495048,07	1310273,78
2009	495047,7	1310276,72
1998	495087,17	1310283,32
Условный номер земельного участка :ЗУ807		
Обозначение характерных точек границ	Координаты, м	
	X	Y
1	2	3
2010	495082,85	1310308,84
2011	495084,09	1310302,46
2012	495085,22	1310296,08
2013	495086,25	1310289,7

1998	495087,17	1310283,32
2009	495047,7	1310276,72
2014	495046,84	1310282,75
2015	495045,89	1310288,78
2016	495044,82	1310294,82
2017	495043,65	1310300,85
2010	495082,85	1310308,84
Условный номер земельного участка :ЗУ808		
Обозначение характерных точек границ	Координаты, м	
	X	Y
1	2	3
2018	495076,87	1310334,03
2019	495078,47	1310327,95
2020	495080,08	1310321,44
2021	495081,52	1310315,14
2010	495082,85	1310308,84
2017	495043,65	1310300,85
2022	495043,03	1310303,83
2023	495042,39	1310306,8
2024	495041,02	1310312,75
2025	495039,55	1310318,71
2026	495038,77	1310321,68
2027	495037,96	1310324,66
2018	495076,87	1310334,03
Условный номер земельного участка :ЗУ809		
Обозначение характерных точек границ	Координаты, м	
	X	Y
1	2	3
2028	495068,88	1310359,9
2029	495071	1310353,62
2030	495073,12	1310346,97
2031	495075,05	1310340,5
2032	495075,98	1310337,27
2018	495076,87	1310334,03
2027	495037,96	1310324,66
2033	495031,05	1310346,9
2028	495068,88	1310359,9
Условный номер земельного участка :ЗУ810		
Обозначение характерных точек границ	Координаты, м	
	X	Y
1	2	3
1970	495059,14	1310385,15
2034	495061,58	1310379,3
2035	495064,01	1310373,16
2036	495066,51	1310366,53
2028	495068,88	1310359,9

2033	495031,05	1310346,9
2037	495030,04	1310349,76
2038	495029,05	1310352,51
2039	495027,06	1310357,82
2040	495024,86	1310363,39
2041	495023,77	1310366,07
1971	495022,67	1310368,7
1970	495059,14	1310385,15
Условный номер земельного участка :ЗУ811		
Обозначение характерных точек границ	Координаты, м	
	X	Y
1	2	3
2042	495021,39	1310454,48
2043	495024,82	1310448,98
2044	495028,43	1310443,43
2045	495032,04	1310437,66
1978	495032,92	1310436,38
1985	495000,77	1310412,07
2046	494999,21	1310414,66
2047	494997,63	1310417,25
2048	494994,49	1310422,25
2049	494991,35	1310427,07
2050	494989,78	1310429,42
2051	494988,21	1310431,72
2042	495021,39	1310454,48
Условный номер земельного участка :ЗУ812		
Обозначение характерных точек границ	Координаты, м	
	X	Y
1	2	3
2052	494970,12	1310429,63
2053	494972,03	1310426,96
2054	494973,94	1310424,23
2055	494975,87	1310421,42
2056	494977,76	1310418,61
2057	494979,58	1310415,85
2058	494981,35	1310413,1
2059	494983,09	1310410,34
430	494984,79	1310407,58
448	494950,6	1310386,82
2060	494948,97	1310389,46
2061	494947,3	1310392,1
2062	494945,65	1310394,65
2063	494944	1310397,14
2064	494942,36	1310399,56
2065	494940,7	1310401,98
2066	494939,04	1310404,32
2067	494937,39	1310406,62
2052	494970,12	1310429,63

Условный номер земельного участка :ЗУ813		
Обозначение характерных точек границ	Координаты, м	
	X	Y
1	2	3
170	493917,67	1311234,3
173	493905,29	1311212,58
177	493870,74	1311232,76
2068	493883,13	1311254,47
170	493917,67	1311234,3
Условный номер земельного участка :ЗУ814		
Обозначение характерных точек границ	Координаты, м	
	X	Y
1	2	3
77	495034,79	1310013,64
2069	495034,79	1309997,11
2070	495029,74	1309987,79
2071	494994,79	1309987,79
78	494994,79	1310013,64
77	495034,79	1310013,64
Условный номер земельного участка :ЗУ815		
Обозначение характерных точек границ	Координаты, м	
	X	Y
1	2	3
61	494978,79	1310013,64
2072	494978,79	1309988,64
2073	494938,79	1309988,64
62	494938,79	1310013,64
61	494978,79	1310013,64
Условный номер земельного участка :ЗУ816		
Обозначение характерных точек границ	Координаты, м	
	X	Y
1	2	3
632	494977,74	1310254,24
2074	494978,2	1310248,13
2075	494978,53	1310242,03
2076	494978,72	1310235,93
2077	494978,79	1310229,82
2078	494978,79	1310227,41
2079	494938,79	1310227,41
2080	494938,79	1310229,82
2081	494938,68	1310237,3
2082	494938,33	1310244,78
633	494937,88	1310250,97

632	494977,74	1310254,24
Условный номер земельного участка :ЗУ817		
Обозначение характерных точек границ	Координаты, м	
	X	Y
1	2	3
2083	494885,21	1310025,65
2084	494883,28	1310024,91
2085	494881,77	1310024,16
2086	494881,15	1310023,86
2087	494880,82	1310023,66
2088	494879,88	1310023,08
2089	494879,54	1310022,87
2090	494879,1	1310022,54
2091	494877,17	1310021,1
2092	494873,94	1310018,67
2	494867,13	1310013,51
1	494842,92	1310045,32
2093	494854,09	1310053,83
2094	494856,98	1310055,91
2095	494858,56	1310056,94
2096	494860,26	1310057,98
2097	494861,75	1310058,83
2098	494863,34	1310059,69
2099	494864,88	1310060,47
2100	494866,42	1310061,19
2083	494885,21	1310025,65
Условный номер земельного участка :ЗУ818		
Обозначение характерных точек границ	Координаты, м	
	X	Y
1	2	3
2101	494894,29	1309974,4
2102	494892,73	1309974,05
2103	494890,99	1309973,61
2104	494889,24	1309973,14
2105	494886,1	1309972,17
2106	494884,16	1309971,5
2107	494882,05	1309970,71
2108	494879,95	1309969,85
2109	494878,12	1309969,05
2110	494876,29	1309968,19
2111	494874,81	1309967,46
2112	494873,33	1309966,68
2113	494872,62	1309966,3
40	494871,94	1309965,92
4	494847,24	1309998,34
3	494865,59	1310012,35
2114	494876,47	1309997,97
2101	494894,29	1309974,4

Условный номер земельного участка :ЗУ819		
Обозначение характерных точек границ	Координаты, м	
	X	Y
1	2	3
2115	494900,59	1310066,9
2116	494900,59	1310026,9
2117	494893,33	1310026,91
2118	494891	1310026,83
2119	494889,6	1310026,68
2120	494889,02	1310026,57
2121	494887,98	1310026,38
2122	494887,4	1310026,27
2123	494887,1	1310026,19
2083	494885,21	1310025,65
2100	494866,42	1310061,19
2124	494869,45	1310062,47
2125	494873,03	1310063,75
2126	494876,33	1310064,73
2127	494879,64	1310065,52
2128	494882,39	1310066,04
2129	494886,24	1310066,56
2130	494889,55	1310066,82
2131	494892,85	1310066,9
2115	494900,59	1310066,9
Условный номер земельного участка :ЗУ820		
Обозначение характерных точек границ	Координаты, м	
	X	Y
1	2	3
2132	494913,79	1310010,43
2133	494913,79	1309976,2
2134	494911,94	1309976,24
2135	494911,33	1309976,24
2136	494910,07	1309976,23
2137	494908,87	1309976,2
2138	494907,66	1309976,15
2139	494905,2	1309975,99
2140	494902,6	1309975,75
2141	494900,6	1309975,51
2142	494899,71	1309975,38
2143	494898,82	1309975,25
2144	494897,18	1309974,97
2145	494895,74	1309974,71
2101	494894,29	1309974,4
2114	494876,47	1309997,97
2146	494890,81	1310008,67
2147	494893,84	1310009,92
2148	494895,37	1310010,21
2149	494896,53	1310010,43
2150	494898,53	1310010,43

2132	494913,79	1310010,43
Условный номер земельного участка :ЗУ821		
Обозначение характерных точек границ	Координаты, м	
	X	Y
1	2	3
2151	494802,59	1310326,28
299	494782,7	1310311,14
301	494758,48	1310342,99
2152	494778,37	1310358,12
2151	494802,59	1310326,28
Условный номер земельного участка :ЗУ822		
Обозначение характерных точек границ	Координаты, м	
	X	Y
1	2	3
2153	494826,8	1310294,45
302	494806,91	1310279,31
299	494782,7	1310311,14
2151	494802,59	1310326,28
2153	494826,8	1310294,45
Условный номер земельного участка :ЗУ823		
Обозначение характерных точек границ	Координаты, м	
	X	Y
1	2	3
187	494626,67	1310433,69
2154	494616,72	1310426,13
191	494606,77	1310418,56
2155	494582,56	1310450,39
2156	494592,5	1310457,96
188	494602,45	1310465,53
187	494626,67	1310433,69
Условный номер земельного участка :ЗУ824		
Обозначение характерных точек границ	Координаты, м	
	X	Y
1	2	3
190	494630,99	1310386,72
2157	494621,04	1310379,15
2158	494611,09	1310371,58
2159	494586,87	1310403,42
191	494606,77	1310418,56
190	494630,99	1310386,72
Условный номер земельного участка :ЗУ825		

Обозначение характерных точек границ	Координаты, м	
	X	Y
1	2	3
2160	494867,03	1310737,12
930	494847,13	1310721,99
933	494822,91	1310753,82
2161	494842,81	1310768,95
2160	494867,03	1310737,12
Условный номер земельного участка :ЗУ826		
Обозначение характерных точек границ	Координаты, м	
	X	Y
1	2	3
930	494847,13	1310721,99
2162	494871,34	1310690,15
936	494851,44	1310675,02
931	494827,23	1310706,86
930	494847,13	1310721,99
Условный номер земельного участка :ЗУ827		
Обозначение характерных точек границ	Координаты, м	
	X	Y
1	2	3
2163	494128,38	1310501,48
2164	494116,07	1310479,72
2165	494081,53	1310499,9
2166	494093,84	1310521,66
2163	494128,38	1310501,48
Условный номер земельного участка :ЗУ828		
Обозначение характерных точек границ	Координаты, м	
	X	Y
1	2	3
2164	494116,07	1310479,72
2167	494103,76	1310457,96
2168	494069,21	1310478,14
2165	494081,53	1310499,9
2164	494116,07	1310479,72
Условный номер земельного участка :ЗУ829		
Обозначение характерных точек границ	Координаты, м	
	X	Y
1	2	3
1632	494045,48	1310549,9
1631	494033,17	1310528,14

2169	493998,62	1310548,32
2170	494010,94	1310570,08
1632	494045,48	1310549,9
Условный номер земельного участка :ЗУ830		
Обозначение характерных точек границ	Координаты, м	
	X	Y
1	2	3
1630	494067,71	1310507,97
2171	494055,39	1310486,21
2172	494020,86	1310506,38
1631	494033,17	1310528,14
1630	494067,71	1310507,97
Условный номер земельного участка :ЗУ831		
Обозначение характерных точек границ	Координаты, м	
	X	Y
1	2	3
2173	494243,54	1310818,7
1116	494231,22	1310796,94
1117	494196,68	1310817,12
1119	494209	1310838,88
2173	494243,54	1310818,7
Условный номер земельного участка :ЗУ832		
Обозначение характерных точек границ	Координаты, м	
	X	Y
1	2	3
1122	494221,31	1310860,64
1119	494209	1310838,88
1120	494174,45	1310859,06
1123	494186,77	1310880,82
1122	494221,31	1310860,64
Условный номер земельного участка :ЗУ833		
Обозначение характерных точек границ	Координаты, м	
	X	Y
1	2	3
1126	494268,16	1310862,22
2174	494255,85	1310840,46
1122	494221,31	1310860,64
1121	494233,62	1310882,4
1126	494268,16	1310862,22
Условный номер земельного участка :ЗУ834		
Обозначение характерных	Координаты, м	

точек границ	X	Y
1	2	3
2175	494830,86	1310056,26
2176	494820,91	1310048,69
2177	494810,97	1310041,11
2178	494786,75	1310072,95
2179	494796,7	1310080,52
2180	494806,64	1310088,1
2175	494830,86	1310056,26
Условный номер земельного участка :ЗУ835		
Обозначение характерных точек границ	Координаты, м	
	X	Y
1	2	3
2180	494806,64	1310088,1
2179	494796,7	1310080,52
2178	494786,75	1310072,95
2181	494762,54	1310104,79
2182	494772,48	1310112,36
2183	494782,43	1310119,93
2180	494806,64	1310088,1
Условный номер земельного участка :ЗУ836		
Обозначение характерных точек границ	Координаты, м	
	X	Y
1	2	3
2177	494810,97	1310041,11
2184	494801,02	1310033,54
2185	494791,08	1310025,97
2186	494766,86	1310057,81
2187	494776,81	1310065,38
2178	494786,75	1310072,95
2177	494810,97	1310041,11
Условный номер земельного участка :ЗУ837		
Обозначение характерных точек границ	Координаты, м	
	X	Y
1	2	3
2178	494786,75	1310072,95
2187	494776,81	1310065,38
2186	494766,86	1310057,81
2188	494742,64	1310089,65
2189	494752,59	1310097,22
2181	494762,54	1310104,79
2178	494786,75	1310072,95
Условный номер земельного участка :ЗУ838		

Обозначение характерных точек границ	Координаты, м	
	X	Y
1	2	3
2185	494791,08	1310025,97
2190	494781,13	1310018,4
2191	494771,18	1310010,83
2192	494746,97	1310042,67
2193	494756,91	1310050,24
2186	494766,86	1310057,81
2185	494791,08	1310025,97
Условный номер земельного участка :ЗУ839		
Обозначение характерных точек границ	Координаты, м	
	X	Y
1	2	3
2186	494766,86	1310057,81
2193	494756,91	1310050,24
2192	494746,97	1310042,67
2194	494722,75	1310074,5
2195	494732,7	1310082,07
2188	494742,64	1310089,65
2186	494766,86	1310057,81
Условный номер земельного участка :ЗУ840		
Обозначение характерных точек границ	Координаты, м	
	X	Y
1	2	3
2191	494771,18	1310010,83
2196	494761,24	1310003,26
2197	494751,29	1309995,69
2198	494727,08	1310027,52
2199	494737,02	1310035,09
2192	494746,97	1310042,67
2191	494771,18	1310010,83
Условный номер земельного участка :ЗУ841		
Обозначение характерных точек границ	Координаты, м	
	X	Y
1	2	3
2192	494746,97	1310042,67
2199	494737,02	1310035,09
2198	494727,08	1310027,52
2200	494702,86	1310059,36
2201	494712,81	1310066,93
2194	494722,75	1310074,5
2192	494746,97	1310042,67

Условный номер земельного участка :ЗУ842		
Обозначение характерных точек границ	Координаты, м	
	X	Y
1	2	3
2197	494751,29	1309995,69
2202	494741,35	1309988,11
2203	494731,4	1309980,54
2204	494707,18	1310012,38
2205	494717,13	1310019,95
2198	494727,08	1310027,52
2197	494751,29	1309995,69
Условный номер земельного участка :ЗУ843		
Обозначение характерных точек границ	Координаты, м	
	X	Y
1	2	3
2198	494727,08	1310027,52
2205	494717,13	1310019,95
2204	494707,18	1310012,38
2206	494682,97	1310044,22
2207	494692,91	1310051,79
2200	494702,86	1310059,36
2198	494727,08	1310027,52
Условный номер земельного участка :ЗУ844		
Обозначение характерных точек границ	Координаты, м	
	X	Y
1	2	3
2203	494731,4	1309980,54
2208	494722,64	1309973,88
2209	494713,87	1309967,21
2210	494711,52	1309965,39
2211	494687,28	1309997,23
2212	494697,23	1310004,8
2204	494707,18	1310012,38
2203	494731,4	1309980,54
Условный номер земельного участка :ЗУ845		
Обозначение характерных точек границ	Координаты, м	
	X	Y
1	2	3
2204	494707,18	1310012,38
2212	494697,23	1310004,8
2211	494687,28	1309997,23
2213	494663,06	1310029,04
2214	494673,01	1310036,63



2206	494682,97	1310044,22
2204	494707,18	1310012,38
Условный номер земельного участка :ЗУ846		
Обозначение характерных точек границ	Координаты, м	
	X	Y
1	2	3
2215	495010,4	1309960,2
2216	495010,4	1309918,2
2217	494986,57	1309918,2
2218	494986,57	1309960,2
2215	495010,4	1309960,2
Условный номер земельного участка :ЗУ847		
Обозначение характерных точек границ	Координаты, м	
	X	Y
1	2	3
2219	494962,73	1309960,2
2220	494962,73	1309918,2
2221	494938,79	1309918,2
2222	494938,79	1309950,51
2223	494938,79	1309960,2
2219	494962,73	1309960,2
Условный номер земельного участка :ЗУ848		
Обозначение характерных точек границ	Координаты, м	
	X	Y
1	2	3
2218	494986,57	1309960,2
2217	494986,57	1309918,2
2220	494962,73	1309918,2
2219	494962,73	1309960,2
2218	494986,57	1309960,2
Условный номер земельного участка :ЗУ849		
Обозначение характерных точек границ	Координаты, м	
	X	Y
1	2	3
1819	495090,79	1310138,64
2224	495090,79	1310119,16
2225	495088,49	1310113,29
2226	495050,79	1310113,29
1820	495050,79	1310138,64
1819	495090,79	1310138,64
Условный номер земельного участка :ЗУ850		

Обозначение характерных точек границ	Координаты, м	
	X	Y
1	2	3
2225	495088,49	1310113,29
2227	495088,18	1310112,49
2228	495073,31	1310079,86
2229	495050,79	1310079,86
2226	495050,79	1310113,29
2225	495088,49	1310113,29
Условный номер земельного участка :ЗУ851		
Обозначение характерных точек границ	Координаты, м	
	X	Y
1	2	3
2230	494772,52	1311136,25
2231	494762,81	1311119,1
2232	494671,85	1311082,68
2233	494641,59	1311099,8
2234	494689,61	1311184,68
2230	494772,52	1311136,25
Условный номер земельного участка :ЗУ852		
Обозначение характерных точек границ	Координаты, м	
	X	Y
1	2	3
2235	493851,25	1311018,89
2236	493814,09	1310953,74
2237	493745,01	1310994,09
2238	493781,75	1311058,52
2235	493851,25	1311018,89
Условный номер земельного участка :ЗУ853		
Обозначение характерных точек границ	Координаты, м	
	X	Y
1	2	3
2239	494913,79	1309792,18
2240	494913,79	1309785,32
2241	494880,4	1309748,39
2242	494781,68	1309878,06
2243	494823,93	1309910,22
2239	494913,79	1309792,18
Условный номер земельного участка :ЗУ854		
Обозначение характерных точек границ	Координаты, м	
	X	Y

1	2	3
2244	494913,79	1309862,74
2239	494913,79	1309792,18
2243	494823,93	1309910,22
2245	494873,18	1309947,71
2246	494873,53	1309947,96
2247	494873,89	1309948,22
2248	494874,59	1309948,7
2249	494876,07	1309949,71
2250	494877,25	1309950,44
2251	494878,44	1309951,19
2252	494879,67	1309951,89
2253	494880,91	1309952,59
2254	494882,07	1309953,19
2255	494883,24	1309953,78
2256	494884,71	1309954,46
2257	494886,17	1309955,11
2258	494887,93	1309955,82
2259	494889,68	1309956,48
2260	494891,07	1309956,96
2261	494893,63	1309957,75
2262	494896,47	1309958,49
2263	494898,86	1309959,01
2264	494901,07	1309959,41
2265	494904,4	1309959,86
2266	494906,41	1309960,05
2267	494908,38	1309960,17
2268	494910,24	1309960,23
2269	494912,02	1309960,24
2270	494913,79	1309960,2
2271	494913,79	1309950,51
2244	494913,79	1309862,74
Условный номер земельного участка :ЗУ855		
Обозначение характерных точек границ	Координаты, м	
	X	Y
1	2	3
2272	494894,29	1310188,64
2273	494913,79	1310188,64
2274	494913,79	1310082,9
2275	494892,85	1310082,9
2276	494891,23	1310082,89
2277	494889,61	1310082,84
2278	494887,99	1310082,76
2279	494886,38	1310082,64
2280	494884,77	1310082,49
2281	494883,14	1310082,31
2282	494881,52	1310082,1
2283	494879,9	1310081,85
2284	494878,32	1310081,57
2285	494876,75	1310081,27
2286	494875,17	1310080,92
2287	494873,59	1310080,55

2288	494872,02	1310080,14
2289	494870,44	1310079,7
2290	494868,86	1310079,22
2291	494867,29	1310078,71
2292	494865,69	1310078,15
2293	494864,09	1310077,55
2294	494862,48	1310076,92
2295	494860,88	1310076,24
2296	494859,43	1310075,58
2297	494857,98	1310074,9
2298	494856,65	1310074,24
2299	494855,35	1310073,57
2300	494854,48	1310073,1
2301	494805,48	1310137,47
2302	494855,53	1310175,57
2303	494857,57	1310177,05
2304	494859,77	1310178,54
2305	494862,03	1310179,91
2306	494864,29	1310181,17
2307	494866,51	1310182,29
2308	494868,98	1310183,41
2309	494871,26	1310184,35
2310	494873,84	1310185,28
2311	494876,36	1310186,07
2312	494878,89	1310186,75
2313	494881,15	1310187,27
2314	494883,93	1310187,79
2315	494886,09	1310188,11
2316	494889,11	1310188,43
2317	494891,7	1310188,58
2272	494894,29	1310188,64
Условный номер земельного участка :ЗУ856		
Обозначение характерных точек границ	Координаты, м	
	X	Y
1	2	3
2318	494938,79	1309812,97
2319	495026,7	1309910,2
2320	494938,79	1309910,2
2318	494938,79	1309812,97
Условный номер земельного участка :ЗУ857		
Обозначение характерных точек границ	Координаты, м	
	X	Y
1	2	3
2321	495080,45	1309976,2
2322	495050,79	1309976,2
2323	495050,79	1310022,11
2324	495102,11	1310022,11
2325	495084,22	1309982,64
2326	495081,89	1309978,93

2321	495080,45	1309976,2
Условный номер земельного участка :ЗУ858		
Обозначение характерных точек границ	Координаты, м	
	X	Y
1	2	3
2327	495050,79	1310061,05
2328	495061,79	1310061,05
2329	495061,79	1310072,05
2330	495050,79	1310072,05
2327	495050,79	1310061,05
Условный номер земельного участка :ЗУ859		
Обозначение характерных точек границ	Координаты, м	
	X	Y
1	2	3
2331	495100,79	1310188,64
2332	495100,79	1310204,64
2333	495100,79	1310229,87
2334	495100,71	1310237,76
2335	495100,53	1310244,41
2336	495100,3	1310249,76
2337	495100,22	1310251,4
2338	495099,78	1310258,43
2339	495099,31	1310264,53
2340	495098,49	1310273,03
2341	495097,87	1310278,48
2342	495097,22	1310283,58
2343	495096,18	1310290,9
2344	495094,83	1310299,22
2345	495094,48	1310301,2
2346	495126,91	1310280,81
2347	495128,19	1310280,12
2348	495155	1310260,47
2349	495132,43	1310210,26
2350	495121,1	1310188,64
2331	495100,79	1310188,64
Условный номер земельного участка :ЗУ860		
Обозначение характерных точек границ	Координаты, м	
	X	Y
1	2	3
2351	494913,79	1310027,18
2352	494913,79	1310044,78
2353	494901,19	1310044,78
2354	494901,19	1310027,18
2351	494913,79	1310027,18
Условный номер земельного участка :ЗУ861		

Обозначение характерных точек границ	Координаты, м	
	X	Y
1	2	3
2355	494794,3	1310350,4
2356	494803,06	1310357,06
2357	494796,4	1310365,82
2358	494787,64	1310359,16
2355	494794,3	1310350,4
Условный номер земельного участка :ЗУ862		
Обозначение характерных точек границ	Координаты, м	
	X	Y
1	2	3
2359	494930,43	1310415,9
2360	494962,27	1310440,12
2361	494934,38	1310476,79
2362	494902,53	1310452,58
2359	494930,43	1310415,9
Условный номер земельного участка :ЗУ863		
Обозначение характерных точек границ	Координаты, м	
	X	Y
1	2	3
2363	495007,48	1310552,46
2364	495045,06	1310503,06
2365	494975	1310449,8
2366	494937,43	1310499,2
2367	494919,26	1310523,09
2368	494989,32	1310576,34
2363	495007,48	1310552,46
Условный номер земельного участка :ЗУ864		
Обозначение характерных точек границ	Координаты, м	
	X	Y
1	2	3
2369	494533,47	1310638,82
2370	494574,44	1310584,95
2371	494494,86	1310524,39
2372	494438,54	1310598,44
2373	494483,77	1310678,38
2374	494498,48	1310669,79
2375	494499,71	1310669,06
2376	494500,94	1310668,31
2377	494502,17	1310667,54
2378	494503,4	1310666,75
2379	494505,87	1310665,1
2380	494508,33	1310663,37

2381	494510,62	1310661,67
2382	494512,91	1310659,88
2383	494515,2	1310658
2384	494517,5	1310656,02
2385	494519,6	1310654,11
2386	494521,7	1310652,12
2387	494523,85	1310649,96
2388	494525,9	1310647,81
2389	494527,84	1310645,67
2390	494529,69	1310643,54
2391	494531,58	1310641,24
2369	494533,47	1310638,82
Условный номер земельного участка :ЗУ865		
Обозначение характерных точек границ	Координаты, м	
	X	Y
1	2	3
2392	494548,92	1310756,14
2393	494555,94	1310751,86
2394	494559,45	1310749,58
2395	494562,95	1310747,21
2396	494566,46	1310744,74
2397	494569,97	1310742,16
2398	494573,48	1310739,47
2399	494576,99	1310736,67
2400	494580,5	1310733,75
2401	494584,01	1310730,7
2402	494587,51	1310727,52
2403	494591,02	1310724,19
2404	494594,61	1310720,64
2405	494598,04	1310717,08
2406	494601,55	1310713,27
2407	494605,06	1310709,27
2408	494540,96	1310654,97
2409	494538,86	1310657,35
2410	494536,66	1310659,73
2411	494534,51	1310661,95
2412	494532,36	1310664,07
2413	494530,21	1310666,1
2414	494528,06	1310668,04
2415	494525,91	1310669,9
2416	494523,76	1310671,69
2417	494521,61	1310673,4
2418	494519,46	1310675,04
2419	494517,31	1310676,62
2420	494515,15	1310678,13
2421	494513	1310679,59
2422	494510,85	1310680,98
2423	494508,7	1310682,32
2424	494506,55	1310683,6
2425	494491,65	1310692,3
2426	494533,03	1310765,42
2392	494548,92	1310756,14

Условный номер земельного участка :ЗУ866		
Обозначение характерных точек границ	Координаты, м	
	X	Y
1	2	3
2407	494605,06	1310709,27
2427	494607,13	1310706,81
2428	494609,18	1310704,31
2429	494611,14	1310701,85
2430	494613,06	1310699,36
2431	494654,03	1310645,5
2432	494620,6	1310620,07
2433	494587,17	1310594,64
2434	494546,2	1310648,5
2435	494543,63	1310651,78
2408	494540,96	1310654,97
2407	494605,06	1310709,27
Условный номер земельного участка :ЗУ867		
Обозначение характерных точек границ	Координаты, м	
	X	Y
1	2	3
2436	494680,58	1310927,23
2437	494715,08	1310936,07
2438	494742,19	1310950,39
2439	494772,78	1310963,71
2440	494783,53	1310964,95
2441	494807,83	1310960,77
2442	494685,21	1310823,7
2443	494683,46	1310825,36
2444	494681,71	1310827
2445	494679,99	1310828,6
2446	494678,27	1310830,18
2447	494676,51	1310831,76
2448	494674,75	1310833,34
2449	494671,23	1310836,42
2450	494667,71	1310839,42
2451	494664,19	1310842,34
2452	494660,67	1310845,18
2453	494657,15	1310847,96
2454	494653,63	1310850,66
2455	494650,11	1310853,29
2456	494646,59	1310855,86
2457	494643,07	1310858,36
2458	494639,55	1310860,8
2459	494636,03	1310863,18
2460	494632,51	1310865,5
2461	494628,99	1310867,76
2462	494662,61	1310925,31
2436	494680,58	1310927,23

Условный номер земельного участка :ЗУ868		
Обозначение характерных точек границ	Координаты, м	
	X	Y
1	2	3
2463	494869,03	1310947,01
2464	494913,81	1310941,69
2465	494915,39	1310942,27
2466	494917,28	1310941,96
2467	494948,14	1310954,47
2468	494965,95	1310968,9
2469	494977,17	1310968,95
2470	494987,63	1310960,46
2471	494987,7	1310960,32
2472	494987,95	1310953,08
2473	494936,4	1310869,05
2474	494924,51	1310851,24
2475	494899,94	1310832,54
2476	494875,35	1310813,83
2477	494845,87	1310791,37
2478	494825,17	1310775,66
2479	494804,47	1310759,92
2480	494763,07	1310728,43
2481	494722,1	1310782,3
2482	494718,81	1310786,55
2483	494715,52	1310790,68
2484	494712,23	1310794,69
2485	494708,94	1310798,58
2486	494705,98	1310801,99
2487	494703,03	1310805,31
2488	494700,07	1310808,55
2489	494697,11	1310811,71
2490	494691,16	1310817,84
2442	494685,21	1310823,7
2441	494807,83	1310960,77
2491	494857,85	1310952,15
2463	494869,03	1310947,01
Условный номер земельного участка :ЗУ869		
Обозначение характерных точек границ	Координаты, м	
	X	Y
1	2	3
2492	494626,04	1310926,04
2493	494629,9	1310924,47
2494	494634,04	1310923,44
2495	494638,21	1310923
2496	494642,44	1310923,15
2462	494662,61	1310925,31
2461	494628,99	1310867,76
2497	494626,25	1310869,48
2498	494623,51	1310871,16

2499	494620,76	1310872,81
2500	494618,02	1310874,43
2501	494586,68	1310892,74
2502	494609,99	1310933,92
2492	494626,04	1310926,04
Условный номер земельного участка :ЗУ870		
Обозначение характерных точек границ	Координаты, м	
	X	Y
1	2	3
2503	494162,92	1310481,3
2504	494176,74	1310473,23
2505	494245,76	1310432,92
2506	494173,44	1310275,83
2507	494101,36	1310372,51
2503	494162,92	1310481,3
Условный номер земельного участка :ЗУ871		
Обозначение характерных точек границ	Координаты, м	
	X	Y
1	2	3
2508	494736,36	1311299,78
2509	494741,77	1311309,35
2510	494732,2	1311314,77
2511	494726,78	1311305,19
2508	494736,36	1311299,78
Условный номер земельного участка :ЗУ872		
Обозначение характерных точек границ	Координаты, м	
	X	Y
1	2	3
2512	494246,99	1310824,8
2513	494252,4	1310834,37
2514	494242,83	1310839,79
2515	494237,41	1310830,21
2512	494246,99	1310824,8
Условный номер земельного участка :ЗУ873		
Обозначение характерных точек границ	Координаты, м	
	X	Y
1	2	3
2516	494386,19	1311638,12
2517	494391,25	1311646,75
2518	494385,21	1311650,28
2519	494380,15	1311641,66
2516	494386,19	1311638,12

Условный номер земельного участка :ЗУ874		
Обозначение характерных точек границ	Координаты, м	
	X	Y
1	2	3
2520	494368,24	1311641,07
2521	494260,38	1311704,08
2522	494283,78	1311745,12
2523	494329,14	1311718,62
2524	494323,28	1311708,58
2525	494386,2	1311671,83
2520	494368,24	1311641,07
Условный номер земельного участка :ЗУ875		
Обозначение характерных точек границ	Координаты, м	
	X	Y
1	2	3
2526	494143,37	1311143,58
2527	494091,35	1311052,36
2528	494022,27	1311092,71
2529	494074,29	1311183,93
2526	494143,37	1311143,58
Условный номер земельного участка :ЗУ876		
Обозначение характерных точек границ	Координаты, м	
	X	Y
1	2	3
2530	493816,72	1310764,59
2531	493822,17	1310774,15
2532	493812,61	1310779,6
2533	493807,16	1310770,04
2530	493816,72	1310764,59
Условный номер земельного участка :ЗУ877		
Обозначение характерных точек границ	Координаты, м	
	X	Y
1	2	3
2534	494033,22	1311144,22
2535	494008,45	1311100,78
2536	493939,37	1311141,13
2537	493964,14	1311184,57
2534	494033,22	1311144,22
Условный номер земельного участка :ЗУ878		
Обозначение характерных	Координаты, м	
	X	Y

точек границ		
1	2	3
2538	494124,79	1311516,77
2539	494130,24	1311526,32
2540	494120,68	1311531,77
2541	494115,23	1311522,22
2538	494124,79	1311516,77
Условный номер земельного участка :ЗУ879		
Обозначение характерных точек границ	Координаты, м	
	X	Y
1	2	3
2542	494163,07	1311777,7
2543	494171,79	1311792,99
2544	494160,84	1311799,23
2545	494152,13	1311783,94
2542	494163,07	1311777,7
Условный номер земельного участка :ЗУ880		
Обозначение характерных точек границ	Координаты, м	
	X	Y
1	2	3
2546	494002,53	1311934,37
2547	494002,53	1311949,15
2548	493965,22	1311983,96
2549	493947,92	1311983,96
2550	493947,92	1311946,96
2551	493958,94	1311946,96
2552	493958,94	1311935,22
2553	493967,76	1311928,54
2554	493982,97	1311928,58
2546	494002,53	1311934,37
Условный номер земельного участка :ЗУ881		
Обозначение характерных точек границ	Координаты, м	
	X	Y
1	2	3
2555	493969,19	1311082,01
2556	493974,64	1311091,56
2557	493965,09	1311097,02
2558	493959,64	1311087,46
2555	493969,19	1311082,01
Условный номер земельного участка :ЗУ882		
Обозначение характерных точек границ	Координаты, м	
	X	Y

1	2	3
2559	494810,56	1310127,52
2560	494803,9	1310136,27
2561	494795,15	1310129,62
2562	494801,81	1310120,86
2559	494810,56	1310127,52
Условный номер земельного участка :ЗУ883		
Обозначение характерных точек границ	Координаты, м	
	X	Y
1	2	3
2563	494554,16	1310896,51
2564	494559,71	1310906,01
2565	494550,17	1310911,49
2566	494544,69	1310901,95
2563	494554,16	1310896,51
Условный номер земельного участка :ЗУ884		
Обозначение характерных точек границ	Координаты, м	
	X	Y
1	2	3
2567	494983,52	1309648,7
2568	494982,98	1309626,22
2569	494940,65	1309627,22
2570	494941,78	1309674,69
2571	495001,36	1309673,29
2572	495000,77	1309648,29
2567	494983,52	1309648,7
Условный номер земельного участка :ЗУ885		
Обозначение характерных точек границ	Координаты, м	
	X	Y
1	2	3
2573	494970,83	1309064,64
2574	494922,84	1309023,16
2575	494939,11	1309711,74
2576	494966,52	1309695,46
2577	494967,52	1309697,47
2578	494970,53	1309699,05
2579	495018,92	1309676,27
2580	495017,52	1309673,22
2581	495033,52	1309666,97
2582	495034,11	1309667,13
2583	495048,64	1309647,76
2584	495048,64	1309630,92
2585	495037,51	1309575,26
2586	495037,5	1309574,76
2587	495026,68	1309540,2
2588	494998,01	1309447,82

2589	494989,84	1309421,49
2590	494986,58	1309411
2591	494980,54	1309391,51
2592	494980,39	1309391,04
2593	494968,03	1309351,22
2594	494958,47	1309320,42
2595	494956,52	1309320,96
2596	494937,52	1309271,46
2597	494938,83	1309257,16
2598	494938,79	1309257,02
2599	494936,33	1309249,09
2600	494940,85	1309234,63
2601	494940,92	1309234,39
2602	494942,02	1309222,46
2603	494943,37	1309218,45
2604	494964,46	1309157,28
2605	494965,79	1309109,81
2606	494966,02	1309103,71
2573	494970,83	1309064,64
Вырез 1 из 1		
2567	494983,52	1309648,7
2568	494982,98	1309626,22
2569	494940,65	1309627,22
2570	494941,78	1309674,69
2571	495001,36	1309673,29
2572	495000,77	1309648,29
2567	494983,52	1309648,7
Условный номер земельного участка :ЗУ886		
Обозначение характерных точек границ	Координаты, м	
	X	Y
1	2	3
2070	495029,74	1309987,79
2069	495034,79	1309997,11
2607	495034,79	1309976,2
2608	494994,79	1309976,2
2071	494994,79	1309987,79
2070	495029,74	1309987,79
Условный номер земельного участка :ЗУ887		
Обозначение характерных точек границ	Координаты, м	
	X	Y
1	2	3
2072	494978,79	1309988,64
2609	494978,79	1309976,2
2610	494938,79	1309976,2
2073	494938,79	1309988,64
2072	494978,79	1309988,64
Условный номер земельного участка :ЗУ888		

Обозначение характерных точек границ	Координаты, м	
	X	Y
1	2	3
2116	494900,59	1310026,9
2117	494893,33	1310026,91
2118	494891	1310026,83
2119	494889,6	1310026,68
2122	494887,4	1310026,27
2083	494885,21	1310025,65
2084	494883,28	1310024,91
2086	494881,15	1310023,86
2089	494879,54	1310022,87
2611	494878,37	1310022
2091	494877,17	1310021,1
2092	494873,94	1310018,67
2	494867,13	1310013,51
3	494865,59	1310012,35
2114	494876,47	1309997,97
2612	494884,92	1310004,28
2146	494890,81	1310008,67
2147	494893,84	1310009,92
2148	494895,37	1310010,21
2149	494896,53	1310010,43
2132	494913,79	1310010,43
2351	494913,79	1310027,18
2354	494901,19	1310027,18
2353	494901,19	1310044,78
2352	494913,79	1310044,78
2613	494913,79	1310066,9
2115	494900,59	1310066,9
2116	494900,59	1310026,9
Условный номер земельного участка :ЗУ889		
Обозначение характерных точек границ	Координаты, м	
	X	Y
1	2	3
2614	494843,59	1310065,95
2562	494801,81	1310120,86
2559	494810,56	1310127,52
2560	494803,9	1310136,27
2301	494805,48	1310137,47
2300	494854,48	1310073,1
2615	494852,29	1310071,86
2616	494850,14	1310070,55
2617	494848,04	1310069,17
2618	494845,98	1310067,73
2614	494843,59	1310065,95
Условный номер земельного участка :ЗУ890		
Обозначение характерных	Координаты, м	

точек границ	X	Y
1	2	3
2078	494978,79	1310227,41
2619	494978,79	1310204,64
2620	494938,79	1310204,64
2079	494938,79	1310227,41
2078	494978,79	1310227,41
Вырез 1 из 1		
2621	494958,53	1310209,28
2622	494958,48	1310216,28
2623	494948,48	1310216,21
2624	494948,53	1310209,21
2621	494958,53	1310209,28
Условный номер земельного участка :ЗУ891		
Обозначение характерных точек границ	Координаты, м	
	X	Y
1	2	3
418	494913,79	1310209,96
2625	494913,79	1310204,64
2626	494894,3	1310204,64
2627	494893,02	1310204,62
2628	494891,72	1310204,59
2629	494889,15	1310204,47
2630	494887,02	1310204,3
2631	494885,96	1310204,2
2632	494884,9	1310204,08
2633	494882,77	1310203,8
2634	494879,74	1310203,3
2635	494876,5	1310202,63
2636	494873,79	1310201,96
419	494873,79	1310209,96
418	494913,79	1310209,96
Условный номер земельного участка :ЗУ892		
Обозначение характерных точек границ	Координаты, м	
	X	Y
1	2	3
2637	494857,79	1310229,82
1952	494857,79	1310215,74
1953	494842,41	1310235,96
1963	494856,89	1310246,97
2638	494857,28	1310242,69
2639	494857,57	1310238,4
2640	494857,73	1310234,11
2637	494857,79	1310229,82
Условный номер земельного участка :ЗУ893		
Обозначение характерных	Координаты, м	



точек границ	X	Y
1	2	3
2641	494846,59	1310289,4
2642	494847,2	1310287,81
2643	494847,79	1310286,21
2644	494848,37	1310284,61
2645	494848,92	1310283,02
2646	494849,46	1310281,42
2647	494849,98	1310279,83
2648	494850,48	1310278,23
2649	494850,96	1310276,65
2650	494851,64	1310274,32
2651	494852,27	1310272
2652	494852,87	1310269,68
2653	494853,44	1310267,35
2654	494853,97	1310265,03
2655	494854,46	1310262,71
2656	494854,92	1310260,38
1954	494855,34	1310258,06
1965	494837,03	1310282,13
2641	494846,59	1310289,4
Условный номер земельного участка :ЗУ894		
Обозначение характерных точек границ	Координаты, м	
	X	Y
1	2	3
2657	494839,86	1310304,38
2658	494838,7	1310306,61
2659	494837,52	1310308,81
2660	494836,37	1310310,86
2661	494835,17	1310312,93
2662	494833,88	1310315,1
2663	494832,58	1310317,19
2664	494831,31	1310319,18
2665	494829,99	1310321,18
2666	494828,57	1310323,26
2667	494827,15	1310325,27
2668	494824,32	1310329,11
2356	494803,06	1310357,06
2355	494794,3	1310350,4
2358	494787,64	1310359,16
2357	494796,4	1310365,82
2669	494793,5	1310369,63
2152	494778,37	1310358,12
2151	494802,59	1310326,28
2153	494826,8	1310294,45
2657	494839,86	1310304,38
Условный номер земельного участка :ЗУ895		
Обозначение характерных	Координаты, м	
	X	Y

точек границ		
1	2	3
2359	494930,43	1310415,9
2360	494962,27	1310440,12
2670	494964,23	1310437,53
2671	494966,19	1310434,95
2672	494968,18	1310432,29
2052	494970,12	1310429,63
2067	494937,39	1310406,62
2673	494935,66	1310408,98
2674	494933,93	1310411,3
2675	494932,18	1310413,6
2359	494930,43	1310415,9
Условный номер земельного участка :ЗУ896		
Обозначение характерных точек границ	Координаты, м	
	X	Y
1	2	3
2367	494919,26	1310523,09
2676	494906,53	1310513,41
2677	494924,69	1310489,52
317	494888,08	1310461,68
315	494863,85	1310493,53
316	494883,75	1310508,66
312	494903,65	1310523,8
310	494923,54	1310538,93
308	494943,44	1310554,07
305	494963,34	1310569,2
306	494983,24	1310584,34
2368	494989,32	1310576,34
2367	494919,26	1310523,09
Условный номер земельного участка :ЗУ897		
Обозначение характерных точек границ	Координаты, м	
	X	Y
1	2	3
191	494606,77	1310418,56
2155	494582,56	1310450,39
2678	494562,66	1310435,26
2159	494586,87	1310403,42
191	494606,77	1310418,56
Условный номер земельного участка :ЗУ898		
Обозначение характерных точек границ	Координаты, м	
	X	Y
1	2	3
2679	494891,25	1310705,28
2160	494867,03	1310737,12

930	494847,13	1310721,99
2162	494871,34	1310690,15
2679	494891,25	1310705,28
Условный номер земельного участка :ЗУ899		
Обозначение характерных точек границ	Координаты, м	
	X	Y
1	2	3
2680	494592,62	1310870,74
1812	494603,77	1310864,22
1811	494583,33	1310829,84
2681	494572,92	1310835,92
2680	494592,62	1310870,74
Условный номер земельного участка :ЗУ900		
Обозначение характерных точек границ	Координаты, м	
	X	Y
1	2	3
1889	494558,4	1310779,55
2682	494545,34	1310787,18
2683	494565,04	1310822
1890	494577,96	1310814,45
1889	494558,4	1310779,55
Условный номер земельного участка :ЗУ901		
Обозначение характерных точек границ	Координаты, м	
	X	Y
1	2	3
2503	494162,92	1310481,3
2507	494101,36	1310372,51
2684	493986,4	1310526,71
2169	493998,62	1310548,32
1631	494033,17	1310528,14
2172	494020,86	1310506,38
2171	494055,39	1310486,21
2168	494069,21	1310478,14
2167	494103,76	1310457,96
2164	494116,07	1310479,72
2163	494128,38	1310501,48
2503	494162,92	1310481,3
Условный номер земельного участка :ЗУ902		
Обозначение характерных точек границ	Координаты, м	
	X	Y
1	2	3
794	494472,16	1311109,03
793	494459,85	1311087,27

2685	494425,3	1311107,44
1161	494437,62	1311129,2
794	494472,16	1311109,03
Условный номер земельного участка :ЗУ903		
Обозначение характерных точек границ	Координаты, м	
	X	Y
1	2	3
1485	494019,66	1311007,38
1489	494007,27	1310985,66
1491	493994,89	1310963,94
1494	493960,35	1310984,12
1486	493985,12	1311027,56
1485	494019,66	1311007,38
Условный номер земельного участка :ЗУ904		
Обозначение характерных точек границ	Координаты, м	
	X	Y
1	2	3
1844	494153,28	1311160,95
2526	494143,37	1311143,58
2529	494074,29	1311183,93
1843	494084,19	1311201,3
1842	494118,73	1311181,13
1844	494153,28	1311160,95
Условный номер земельного участка :ЗУ905		
Обозначение характерных точек границ	Координаты, м	
	X	Y
1	2	3
1441	494023,45	1311207,83
1443	494057,99	1311187,66
2534	494033,22	1311144,22
2537	493964,14	1311184,57
1442	493988,91	1311228,01
1441	494023,45	1311207,83
Условный номер земельного участка :ЗУ906		
Обозначение характерных точек границ	Координаты, м	
	X	Y
1	2	3
163	493989,37	1311279,28
168	493964,6	1311235,84
171	493930,05	1311256,02
170	493917,67	1311234,3
2068	493883,13	1311254,47
166	493920,28	1311319,63

164	493954,82	1311299,45
163	493989,37	1311279,28
Условный номер земельного участка :ЗУ907		
Обозначение характерных точек границ	Координаты, м	
	X	Y
1	2	3
2174	494255,85	1310840,46
2513	494252,4	1310834,37
2514	494242,83	1310839,79
2515	494237,41	1310830,21
2512	494246,99	1310824,8
2173	494243,54	1310818,7
1119	494209	1310838,88
1122	494221,31	1310860,64
2174	494255,85	1310840,46
Условный номер земельного участка :ЗУ908		
Обозначение характерных точек границ	Координаты, м	
	X	Y
1	2	3
2324	495102,11	1310022,11
2686	495136,83	1310098,71
2687	495138,86	1310103,93
2688	495138,73	1310104,5
2689	495154,02	1310143,72
2690	495177,42	1310188,39
2691	495216,71	1310275,79
2692	495214,94	1310278,52
2693	495154,9	1310322,54
2694	495152,04	1310324,07
2695	495133,51	1310335,72
2696	495133,23	1310338,16
2697	495132,87	1310338,42
2698	495133,14	1310338,99
2699	495132,51	1310344,47
2700	495134,83	1310342,58
2701	495136,49	1310346,12
2702	495133,76	1310348,22
2703	495135,51	1310353,97
2704	495169,82	1310416,95
2705	495169,98	1310417,28
2706	495174,76	1310427,45
2707	495174,79	1310427,5
2708	495172,7	1310436,93
2709	495153,33	1310448,56
2710	495146,78	1310449,68
2711	495108,16	1310435,89
2712	495097,01	1310430,22
2713	495074,51	1310423,22
2714	495074,1	1310423,72

2715	495071,11	1310422,65
2716	495070,14	1310425,53
2717	495066,01	1310427,72
2718	495062,51	1310438,47
2719	495082,24	1310473,02
2720	495082,94	1310474,28
2721	495093,37	1310495,27
2722	495093,49	1310495,52
2723	495096,83	1310510,48
2724	494986,42	1310680,7
2725	494964,4	1310714,64
2726	494925,69	1310733,97
2727	494919,18	1310732,87
2728	494892,69	1310735,74
2729	494894,73	1310752,61
2730	494961,67	1310852,87
2731	495018,25	1310945,1
2732	495017,45	1310967,89
2733	495011,57	1310979,66
2734	494987,75	1310999,01
2735	494955,25	1310998,84
2736	494932,73	1310980,59
2737	494913,86	1310972,94
2738	494912,48	1310973,17
2739	494910,2	1310972,33
2740	494877,26	1310976,24
2741	494866,82	1310981,04
2742	494784,37	1310995,25
2743	494764,9	1310993
2744	494729,18	1310977,44
2745	494704,2	1310964,25
2746	494675,23	1310956,83
2747	494639,25	1310952,98
2748	494621,69	1310961,59
2749	494620,71	1310969,46
2750	494620,76	1310989,51
2751	494622,27	1311015,49
2752	494668,67	1311049,09
2753	494743,24	1311078,95
2754	494756,23	1311079,31
2755	494756,63	1311079,62
2756	494793,85	1311081,39
2757	494798,6	1311081,62
2758	494874,56	1311085,24
2759	494903,57	1311104,35
2760	494914,26	1311135,98
2761	494918,01	1311134,98
2762	494918,1	1311134,97
2763	494918,12	1311134,97
2764	494911,75	1311145,35
2765	494933,68	1311185,7
2766	494956,73	1311185,83
2767	494993,2	1311167,88
2768	494996,95	1311164,13
2769	495004,96	1311160,04

2770	495005,83	1311159,98
2771	495005,99	1311159,89
2772	495013,37	1311159,24
2773	495029,42	1311163,26
2774	495032,87	1311165,49
2775	495043,02	1311180,69
2776	495054,18	1311210,46
2777	495054,28	1311210,75
2778	495057,01	1311225,98
2779	495057,51	1311268,48
2780	495058,21	1311268,79
2781	495057,51	1311377,73
2782	495056,39	1311377,92
2783	495055,82	1311398,89
2784	495043,46	1311396,43
2785	495036,46	1311395,04
2786	495036,45	1311395,04
2787	495000,96	1311407,04
2788	494985,91	1311415,2
2789	494971,46	1311423,04
2790	494936,46	1311442,04
2791	494828,47	1311499,78
2792	494825,53	1311501,7
2793	494823,49	1311503,02
2794	494822,39	1311503,56
2795	494821,03	1311504,22
2796	494818,01	1311505,68
2797	494744,97	1311541,04
2798	494663,47	1311582,29
2799	494662,27	1311582,95
2800	494653,97	1311587,54
2801	494605,47	1311610,29
2802	494592,97	1311616,04
2803	494551,97	1311633,29
2804	494551,49	1311633,19
2805	494188,07	1310995,87
2806	494222,2	1310975,93
2807	494427,09	1311338,02
2808	494412,83	1311346,35
2809	494420,9	1311360,17
2810	494447,92	1311344,38
2811	494588,37	1311592,59
2812	494602,29	1311584,71
718	494587,82	1311559,13
715	494609,41	1311546,52
714	494614,34	1311555,23
713	494648,88	1311535,05
2813	494661,19	1311556,81
1290	494675,01	1311548,74
1289	494709,55	1311528,56
1288	494744,1	1311508,39
1284	494757,91	1311500,32
673	494792,46	1311480,14
672	494827	1311459,96
2814	494839,31	1311481,72

683	494853,13	1311473,65
682	494887,67	1311453,48
688	494922,21	1311433,3
698	494936,03	1311425,23
697	494970,57	1311405,05
1825	495005,11	1311384,88
2815	495019,04	1311377
2816	494888,03	1311145,47
281	494874,1	1311153,35
271	494839,56	1311173,53
1635	494827,25	1311151,76
1637	494814,94	1311130
2817	494810,14	1311132,81
2818	494802,07	1311118,99
2230	494772,52	1311136,25
2231	494762,81	1311119,1
2232	494671,85	1311082,68
2233	494641,59	1311099,8
2819	494484,72	1310822,59
2820	494531,52	1310795,25
2821	494578,8	1310878,81
2822	494552,72	1310894,05
2563	494554,16	1310896,51
2566	494544,69	1310901,95
2565	494550,17	1310911,49
2564	494559,71	1310906,01
2823	494560,79	1310907,86
2501	494586,68	1310892,74
2502	494609,99	1310933,92
2492	494626,04	1310926,04
2493	494629,9	1310924,47
2494	494634,04	1310923,44
2495	494638,21	1310923
2496	494642,44	1310923,15
2462	494662,61	1310925,31
2436	494680,58	1310927,23
2437	494715,08	1310936,07
2438	494742,19	1310950,39
2439	494772,78	1310963,71
2440	494783,53	1310964,95
2441	494807,83	1310960,77
2491	494857,85	1310952,15
2463	494869,03	1310947,01
2464	494913,81	1310941,69
2465	494915,39	1310942,27
2466	494917,28	1310941,96
2467	494948,14	1310954,47
2468	494965,95	1310968,9
2469	494977,17	1310968,95
2470	494987,63	1310960,46
2471	494987,7	1310960,32
2472	494987,95	1310953,08
2473	494936,4	1310869,05
2474	494924,51	1310851,24
2476	494875,35	1310813,83

2824	494885,04	1310801,1
2825	494855,54	1310778,66
1908	494923,35	1310689,5
1904	494943,26	1310704,64
1905	494967,48	1310672,8
2826	494991,71	1310640,98
2827	495015,91	1310609,12
2828	495040,12	1310577,28
2829	495064,34	1310545,45
2830	495088,55	1310513,61
2831	495068,65	1310498,48
2832	495055,91	1310488,79
2364	495045,06	1310503,06
2365	494975	1310449,8
2833	494978,05	1310445,79
2834	494979,32	1310444,11
2835	494980,59	1310442,41
2836	494981,86	1310440,68
2837	494983,13	1310438,94
2838	494984,42	1310437,15
2839	494985,71	1310435,33
2840	494986,96	1310433,54
2051	494988,21	1310431,72
2042	495021,39	1310454,48
2043	495024,82	1310448,98
2044	495028,43	1310443,43
2045	495032,04	1310437,66
1978	495032,92	1310436,38
1979	495038,77	1310426,29
1980	495041,89	1310420,71
1981	495045	1310414,92
1966	495048,11	1310408,89
1967	495050,87	1310403,32
1968	495053,63	1310397,53
1969	495056,45	1310391,34
1970	495059,14	1310385,15
2034	495061,58	1310379,3
2035	495064,01	1310373,16
2036	495066,51	1310366,53
2028	495068,88	1310359,9
2029	495071	1310353,62
2030	495073,12	1310346,97
2031	495075,05	1310340,5
2032	495075,98	1310337,27
2018	495076,87	1310334,03
2019	495078,47	1310327,95
2020	495080,08	1310321,44
2021	495081,52	1310315,14
2010	495082,85	1310308,84
2011	495084,09	1310302,46
2012	495085,22	1310296,08
2013	495086,25	1310289,7
1998	495087,17	1310283,32
1999	495088,02	1310276,64
2000	495088,76	1310269,97

2001	495089,38	1310263,29
1990	495089,89	1310256,61
1991	495090,28	1310249,91
1992	495090,57	1310243,22
1993	495090,74	1310236,52
1986	495090,79	1310229,82
1987	495090,79	1310204,64
2332	495100,79	1310204,64
2333	495100,79	1310229,87
2334	495100,71	1310237,76
2335	495100,53	1310244,41
2336	495100,3	1310249,76
2337	495100,22	1310251,4
2338	495099,78	1310258,43
2339	495099,31	1310264,53
2340	495098,49	1310273,03
2341	495097,87	1310278,48
2342	495097,22	1310283,58
2343	495096,18	1310290,9
2344	495094,83	1310299,22
2345	495094,48	1310301,2
2346	495126,91	1310280,81
2347	495128,19	1310280,12
2348	495155	1310260,47
2349	495132,43	1310210,26
2350	495121,1	1310188,64
2331	495100,79	1310188,64
1815	495090,79	1310188,64
1816	495090,79	1310163,64
1819	495090,79	1310138,64
2224	495090,79	1310119,16
2225	495088,49	1310113,29
2227	495088,18	1310112,49
2228	495073,31	1310079,86
2229	495050,79	1310079,86
2330	495050,79	1310072,05
2329	495061,79	1310072,05
2328	495061,79	1310061,05
2327	495050,79	1310061,05
2323	495050,79	1310022,11
2324	495102,11	1310022,11
Вырез 1 из 4		
2841	495061,27	1310026,68
2842	495061,29	1310032,68
2843	495055,29	1310032,69
2844	495055,27	1310026,69
2841	495061,27	1310026,68
Вырез 2 из 4		
2845	494882,17	1310765,82
2846	494871,27	1310779,64
2847	494861,38	1310771,84
2848	494872,27	1310758,02
2845	494882,17	1310765,82
Вырез 3 из 4		
2849	495007,14	1311332,71

2850	495010,09	1311337,93
2851	495005,01	1311341,09
2852	495001,79	1311335,45
2849	495007,14	1311332,71
Вырез 4 из 4		
2853	494568,73	1311567,32
2854	494571,71	1311572,53
2855	494566,5	1311575,5
2856	494563,52	1311570,29
2853	494568,73	1311567,32
Условный номер земельного участка :ЗУ909		
Обозначение характерных точек границ	Координаты, м	
	X	Y
1	2	3
2857	494938,79	1309739,83
2858	494946,52	1309756,47
2859	494993,12	1309822,54
2860	494993,77	1309823,45
2861	495027,45	1309875,29
2862	495028,59	1309877,99
2863	495030,73	1309882,04
2864	495052,03	1309922,38
2865	495072	1309960,2
2215	495010,4	1309960,2
2216	495010,4	1309918,2
2217	494986,57	1309918,2
2220	494962,73	1309918,2
2221	494938,79	1309918,2
2320	494938,79	1309910,2
2319	495026,7	1309910,2
2318	494938,79	1309812,97
2857	494938,79	1309739,83
Условный номер земельного участка :ЗУ910		
Обозначение характерных точек границ	Координаты, м	
	X	Y
1	2	3
2866	494913,79	1309698,47
2867	494913,79	1309753,56
2240	494913,79	1309785,32
2241	494880,4	1309748,39
2242	494781,68	1309878,06
42	494771,99	1309890,79
31	494747,78	1309922,63
32	494723,56	1309954,47
2209	494713,87	1309967,21
2210	494711,52	1309965,39
2211	494687,28	1309997,23
2213	494663,06	1310029,04
1048	494653,37	1310041,8

1049	494629,16	1310073,63
1051	494604,94	1310105,47
1015	494595,26	1310118,2
1016	494571,04	1310150,04
1018	494546,83	1310181,87
1624	494537,14	1310194,61
1625	494512,92	1310226,45
1627	494488,71	1310258,28
741	494479,02	1310271,02
742	494454,8	1310302,86
743	494430,59	1310334,69
984	494420,9	1310347,43
985	494396,69	1310379,26
986	494372,47	1310411,1
148	494362,94	1310423,98
2868	494338,72	1310455,81
146	494358,62	1310470,96
143	494378,51	1310486,1
140	494398,4	1310501,24
141	494408,83	1310509,19
151	494397,48	1310525,87
2869	494383,55	1310533,75
2870	494519,21	1310773,49
2871	494472,41	1310800,83
2872	494292,15	1310482,26
2873	494259,64	1310424,81
2874	494184,33	1310261,22
2875	494195,4	1310246,38
2876	494317,98	1310456,73
2877	494620,9	1310070,48
2878	494760,97	1309891,89
2879	494858,55	1309767,46
2866	494913,79	1309698,47
Вырез 1 из 2		
2880	494448,04	1310648,73
2881	494454,24	1310659,7
2882	494438,93	1310668,36
2883	494432,72	1310657,4
2880	494448,04	1310648,73
Вырез 2 из 2		
2884	494459,94	1310755,79
2885	494464,88	1310764,48
2886	494458,79	1310767,94
2887	494453,85	1310759,24
2884	494459,94	1310755,79
Условный номер земельного участка :ЗУ911		
Обозначение характерных точек границ	Координаты, м	
	X	Y
1	2	3
2888	493975,94	1310540,73
2889	494209,89	1310954,17
2890	494175,68	1310974,15

2891	493953,28	1310584,13
2892	493939,38	1310592,05
1911	493947,86	1310606,92
1912	493913,32	1310627,1
1913	493925,71	1310648,82
2893	493856,34	1310689,33
2894	493864,37	1310703,18
1649	493850,73	1310711,14
1645	493863,12	1310732,86
1646	493828,58	1310753,04
2895	493814,68	1310760,96
2530	493816,72	1310764,59
2533	493807,16	1310770,04
2532	493812,61	1310779,6
2531	493822,17	1310774,15
1566	493827,14	1310782,82
1564	493792,6	1310803
1565	493758,06	1310823,18
1576	493744,24	1310831,25
1577	493709,7	1310851,42
1578	493675,16	1310871,6
2896	493647,32	1310822,78
2897	493762,68	1310804,5
2898	493962,28	1310557,62
2899	493974,97	1310541,93
2888	493975,94	1310540,73
Условный номер земельного участка :ЗУ912		
Обозначение характерных точек границ	Координаты, м	
	X	Y
1	2	3
1658	494507,64	1311588,6
2900	494536,82	1311639,77
2901	494524,72	1311650,29
2902	494483,22	1311682,28
2903	494440,47	1311707,78
2904	494388,47	1311736,28
2905	494348,47	1311757,78
2906	494239,97	1311819,02
2907	494216,71	1311831,78
2908	494214,47	1311833,03
2909	494155,97	1311865,78
2910	494117,71	1311886,53
2911	494113,47	1311888,78
2912	494112,72	1311889,03
2913	494111,97	1311889,53
2914	494032,8	1311937,51
2915	494030,65	1311933,4
2916	494031,23	1311933,08
2917	494121,32	1311882,47
2918	494338,9	1311756,48
2919	494516,54	1311639
2920	494511,77	1311632,37

2921	494386,6	1311715,46
2922	494334,97	1311749,74
2923	494119,73	1311875,36
2924	494120,2	1311864,78
2925	494188,08	1311819,55
2926	494287,18	1311761,66
2927	494337,21	1311732,44
2523	494329,14	1311718,62
2524	494323,28	1311708,58
2525	494386,2	1311671,83
2520	494368,24	1311641,07
1664	494391,64	1311627,41
1665	494404,02	1311649,13
1663	494438,56	1311628,95
1661	494473,1	1311608,77
1658	494507,64	1311588,6
Вырез 1 из 2		
2516	494386,19	1311638,12
2517	494391,25	1311646,75
2518	494385,21	1311650,28
2519	494380,15	1311641,66
2516	494386,19	1311638,12
Вырез 2 из 2		
2928	494149,76	1311846,25
2929	494153,01	1311851,29
2930	494147,97	1311854,54
2931	494144,72	1311849,5
2928	494149,76	1311846,25
Условный номер земельного участка :ЗУ913		
Обозначение характерных точек границ	Координаты, м	
	X	Y
1	2	3
2932	494114,8	1311868,38
2933	494114,99	1311878,47
2934	494023,26	1311929,8
2547	494002,53	1311949,15
2546	494002,53	1311934,37
2554	493982,97	1311928,58
2553	493967,76	1311928,54
2552	493958,94	1311935,22
2551	493958,94	1311946,96
2550	493947,92	1311946,96
2549	493947,92	1311983,96
2548	493965,22	1311983,96
2935	493894,09	1312050,33
2936	493895,35	1312043,02
2937	493906,85	1312014,51
2938	493911,35	1311998,02
2939	493920,13	1311976,06
2940	493924,85	1311964,27
2941	493944,85	1311933,01
2942	493949,35	1311920,52

2943	493948,35	1311909,02
2944	493944,1	1311904,77
2945	493941,12	1311906,67
2946	493940,21	1311905,53
2947	493938,72	1311904,78
2948	493938,74	1311903,69
2949	493986,24	1311908,5
2950	493987,35	1311908,62
2951	493988,46	1311908,73
2952	493989,56	1311908,83
2953	493990,67	1311908,92
2954	493991,78	1311909,01
2955	493992,89	1311909,09
2956	493993,99	1311909,16
2957	493995,1	1311909,23
2958	493996,21	1311909,28
2959	493997,32	1311909,33
2960	493998,42	1311909,37
2961	493999,53	1311909,41
2962	494000,64	1311909,43
2963	494001,75	1311909,45
2964	494002,85	1311909,46
2965	494003,96	1311909,47
2966	494005,07	1311909,46
2967	494006,18	1311909,45
2968	494007,28	1311909,43
2969	494008,39	1311909,41
2970	494009,5	1311909,37
2971	494010,61	1311909,33
2972	494011,72	1311909,28
2973	494012,82	1311909,23
2974	494013,93	1311909,16
2975	494015,04	1311909,09
2976	494016,15	1311909,01
2977	494017,25	1311908,92
2978	494018,36	1311908,83
2979	494019,47	1311908,73
2980	494020,58	1311908,62
2981	494021,68	1311908,5
2982	494022,94	1311908,36
2983	494024,2	1311908,2
2984	494025,45	1311908,04
2985	494026,08	1311907,95
2986	494026,71	1311907,87
2987	494027,96	1311907,68
2988	494029,22	1311907,49
2989	494030,48	1311907,29
2990	494031,73	1311907,08
2991	494034,26	1311906,62
2992	494036,78	1311906,12
2993	494039,28	1311905,58
2994	494041,78	1311905,01
2995	494045,05	1311904,19
2996	494048,32	1311903,3
2997	494051,59	1311902,33

2998	494054,85	1311901,29
2999	494058,12	1311900,18
3000	494061,39	1311898,98
3001	494064,66	1311897,71
3002	494067,93	1311896,35
3003	494071,2	1311894,91
3004	494074,46	1311893,38
3005	494077,73	1311891,76
3006	494081	1311890,05
3007	494082,63	1311889,15
3008	494084,27	1311888,24
3009	494085,9	1311887,3
3010	494087,54	1311886,33
3011	494089,17	1311885,34
3012	494090,8	1311884,32
3013	494092,44	1311883,27
3014	494094,07	1311882,19
2932	494114,8	1311868,38
Условный номер земельного участка :ЗУ914		
Обозначение характерных точек границ	Координаты, м	
	X	Y
1	2	3
3015	493907,13	1311135,07
3016	493905,4	1311132,03
3017	493961,53	1311099,24
3018	493974,65	1311091,58
3019	493996,07	1311079,06
1528	493934,15	1310970,47
1529	493899,6	1310990,65
1530	493865,06	1311010,82
2235	493851,25	1311018,89
2238	493781,75	1311058,52
3020	493786,71	1311067,21
1683	493772,8	1311075,13
1684	493738,26	1311095,31
1582	493725,88	1311073,59
1581	493713,5	1311051,87
1584	493701,11	1311030,16
1586	493688,73	1311008,44
1588	493676,34	1310986,72
1590	493663,96	1310965
3021	493590,56	1311007,87
1601	493582,63	1310993,97
1600	493562,82	1310959,23
1602	493543	1310924,48
1672	493535,07	1310910,58
1671	493522,69	1310888,86
1670	493557,23	1310868,68
1675	493591,77	1310848,51
1677	493626,31	1310828,33
1676	493638,7	1310850,05
3022	493643,02	1310847,53



3023	493630,44	1310825,46
3024	493455,89	1310853,19
3025	493408,89	1310860,65
3026	493371,6	1310880,82
3027	493391,65	1310882,52
3028	493398,46	1310880,52
3029	493398,97	1310880,52
3030	493401,65	1310880,69
3031	493410,46	1310881,27
3032	493421,47	1310880,52
3033	493429,47	1310876,77
3034	493429,97	1310876,77
3035	493436,47	1310877,77
3036	493438,47	1310878,77
3037	493439,76	1310879,5
3038	493440,47	1310880,02
3039	493444,22	1310884,77
3040	493443,99	1310885,66
3041	493445,12	1310887,25
3042	493452,08	1310886,54
3043	493458,96	1310883,77
3044	493467,47	1310883,27
3045	493470,5	1310882,67
3046	493472,22	1310887,02
3047	493472,97	1310889,02
3048	493473,25	1310891,27
3049	493474	1310908,52
3050	493483,68	1310913,28
3051	493490,47	1310916,02
3052	493490,47	1310916,27
3053	493491	1310927,53
3054	493480,97	1310929,52
3055	493473,49	1310930,78
3056	493465	1310939,02
3057	493455,47	1310947,77
3058	493449,71	1310952,77
3059	493447,74	1310954,02
3060	493445,47	1310954,52
3061	493419,99	1310958,02
3062	493417,13	1310966,13
3063	493402,47	1310970,77
3064	493393,98	1310970,78
3065	493382,24	1310973,28
3066	493373,75	1310989,27
3067	493380,51	1310999,53
3068	493384,97	1311001,77
3069	493396,97	1311000,52
3070	493408,47	1310996,77
3071	493419,46	1310994,27
3072	493430,97	1310992,27
3073	493442,97	1310991,77
3074	493454,47	1310990,27
3075	493466,47	1310986,52
3076	493483,47	1310968,27
3077	493489,97	1310961,77

3078	493508,99	1310958,01
3079	493515,47	1310966,27
3080	493522,97	1310977,02
3081	493527,47	1310986,52
3082	493537,5	1311018,26
3083	493547,5	1311026
3084	493562,48	1311028,51
3085	493598,55	1311019,46
3086	493632,96	1311012
3087	493652,47	1311003,01
3088	493652,97	1311003,02
3089	493663,98	1311003,76
3090	493671,99	1311008,27
3091	493677,49	1311017,02
3092	493682,97	1311027,77
3093	493680,47	1311028,27
3094	493670,99	1311029,02
3095	493662,48	1311032,28
3096	493640,98	1311035,53
3097	493630,54	1311037,86
3098	493626,47	1311038,77
3099	493614,98	1311041,28
3100	493591,99	1311050,03
3101	493589,02	1311069,76
3102	493600,99	1311086,25
3103	493610,46	1311085,48
3104	493630,46	1311081,77
3105	493641,47	1311076,77
3106	493652,97	1311076,76
3107	493660,49	1311077,26
3108	493690,49	1311098,26
3109	493709,49	1311107,76
3110	493736,49	1311114,76
3111	493758,97	1311114,27
3112	493789,46	1311091,27
3113	493796,2	1311087,52
3114	493802,43	1311083,05
3115	493802,48	1311083,01
3116	493806,99	1311093,28
3117	493814	1311105,27
3118	493819,98	1311114,26
3119	493826,99	1311122,52
3120	493833,01	1311132,03
3121	493828,47	1311138,52
3122	493821,99	1311141,53
3123	493800,47	1311151,77
3124	493794,99	1311154,31
3125	493789,74	1311156,78
3126	493788,97	1311157,52
3127	493780,49	1311164,54
3128	493772,99	1311174,04
3129	493768,99	1311184,29
3130	493765,46	1311198,27
3131	493764	1311211,53
3132	493763,99	1311226,03

3133	493774,49	1311256,02
3134	493781,49	1311266,02
3135	493799,49	1311299,03
3136	493810,99	1311320,78
3137	493819,49	1311329,53
3138	493843,99	1311358,28
3139	493862,49	1311372,28
3140	493950,73	1311395,95
3141	493956,49	1311404,53
3142	493962,49	1311416,03
3143	493974,99	1311440,78
3144	493993,49	1311473,03
3145	494001,01	1311480,52
3146	494024,99	1311498,03
3147	494033,49	1311508,03
3148	494037,99	1311520,03
3149	494039,49	1311532,78
3150	494040,99	1311560,03
3151	494050,49	1311601,53
3152	494064,99	1311638,78
3153	494081	1311661,78
3154	494075,99	1311666,79
3155	494072,98	1311676,35
3156	494072,97	1311677,03
3157	494069,5	1311689,78
3158	494062,99	1311700,53
3159	494054,99	1311706,28
3160	494048,46	1311710,78
3161	494043,99	1311713,28
3162	494021,97	1311757,28
3163	493995,49	1311808,78
3164	493966,47	1311844,77
3165	493966,47	1311845,53
3166	493959,5	1311853,03
3167	493959,47	1311853,78
3168	493952,34	1311859,36
3169	493951,5	1311860,03
3170	493944,49	1311868,28
3171	493935,49	1311874,79
3172	493935,83	1311877,82
3173	493972,35	1311881,82
3174	493988,97	1311883,65
3175	493990,96	1311883,85
3176	493992,95	1311884,03
3177	493996,94	1311884,29
3178	494000,92	1311884,43
3179	494004,91	1311884,46
3180	494008,34	1311884,4
3181	494011,78	1311884,25
3182	494014,63	1311884,05
3183	494017,48	1311883,8
3184	494020,33	1311883,49
3185	494023,18	1311883,12
3186	494026,03	1311882,68
3187	494028,89	1311882,19

3188	494031,74	1311881,63
3189	494034,59	1311881,01
3190	494037,44	1311880,33
3191	494040,29	1311879,58
3192	494043,14	1311878,77
3193	494045,99	1311877,89
3194	494048,84	1311876,94
3195	494051,7	1311875,92
3196	494054,55	1311874,82
3197	494057,4	1311873,66
3198	494060,25	1311872,42
3199	494063,1	1311871,1
3200	494065,95	1311869,7
3201	494068,8	1311868,22
3202	494071,66	1311866,65
3203	494074,51	1311864,99
3204	494077,36	1311863,24
3205	494080,21	1311861,39
3206	494114,26	1311838,7
3207	494114,22	1311836,55
3208	494099,75	1311801,15
3209	494104,8	1311799,13
3210	494106,91	1311798,29
3211	494106,93	1311798,33
3212	494118,5	1311823,88
3213	494121,71	1311830,97
3214	494121,58	1311833,82
3215	494174,84	1311798,33
2543	494171,79	1311792,99
2544	494160,84	1311799,23
2545	494152,13	1311783,94
2542	494163,07	1311777,7
3216	494106,58	1311678,63
3217	494100,45	1311667,88
1458	494114,35	1311659,95
1457	494148,89	1311639,78
1460	494136,5	1311618,06
1462	494124,12	1311596,34
1464	494111,73	1311574,62
1604	494099,35	1311552,9
1603	494133,89	1311532,73
2539	494130,24	1311526,32
2540	494120,68	1311531,77
2541	494115,23	1311522,22
2538	494124,79	1311516,77
1633	494121,14	1311510,36
1634	494086,6	1311530,54
1468	494074,21	1311508,82
1467	494061,83	1311487,1
1470	494049,44	1311465,38
1472	494037,06	1311443,66
1474	494024,67	1311421,95
1476	494012,29	1311400,23
1478	493999,9	1311378,51
747	493987,52	1311356,79

1667	493952,85	1311377,04
1666	493940,46	1311355,32
3218	493907,87	1311374,36
3219	493899,8	1311360,55
3220	493918,85	1311349,42
259	493906,47	1311327,7
262	493871,92	1311347,88
261	493859,54	1311326,16
708	493847,16	1311304,44
702	493834,77	1311282,72
701	493822,39	1311261
704	493810	1311239,28
706	493797,62	1311217,56
3221	493789,55	1311203,75
3015	493907,13	1311135,07
Вырез 1 из 8		
2555	493969,19	1311082,01
2556	493974,64	1311091,56
2557	493965,09	1311097,02
2558	493959,64	1311087,46
2555	493969,19	1311082,01
Вырез 2 из 8		
3222	494085,04	1311832,22
3223	494085,99	1311838,28
3224	494085,97	1311839,28
3225	494085,49	1311841,03
3226	494083,61	1311845,41
3227	494083,47	1311845,53
3228	494082,72	1311846,53
3229	494081,21	1311847,53
3230	494079,89	1311848,51
3231	494068,99	1311857,53
3232	494061,49	1311864,54
3233	494050,48	1311870,29
3234	494038,47	1311874,04
3235	494025,99	1311876,54
3236	494011,54	1311875,65
3237	494004,63	1311872,74
3238	494014,75	1311861,57
3239	494026,47	1311853,76
3240	494027,09	1311853,38
3241	494034,47	1311848,78
3242	494042,46	1311843,53
3243	494052,47	1311837,78
3244	494076,47	1311834,03
3222	494085,04	1311832,22
Вырез 3 из 8		
3245	494040,47	1311763,03
3246	494049,97	1311766,78
3247	494050,72	1311767,53
3248	494052,22	1311768,53
3249	494056,97	1311773,03
3250	494059,97	1311782,03
3251	494058,97	1311793,53
3252	494054,97	1311805,53

3253	494047,47	1311814,28
3254	494040,97	1311824,03
3255	494031,47	1311830,28
3256	494020,47	1311835,28
3257	494009,97	1311837,78
3258	494001,47	1311835,28
3259	493995,47	1311827,78
3260	493994,21	1311822,03
3261	493994,47	1311819,78
3262	493995,47	1311817,78
3263	493996,72	1311816,28
3264	493998,47	1311815,03
3265	494000,72	1311814,28
3266	494007,97	1311813,78
3267	494019,97	1311811,28
3268	494026,22	1311807,03
3269	494027,72	1311805,28
3270	494028,47	1311803,28
3271	494028,97	1311792,78
3272	494027,46	1311780,03
3273	494026,97	1311770,03
3274	494028,22	1311766,03
3275	494029,47	1311764,53
3276	494031,22	1311763,53
3245	494040,47	1311763,03
Вырез 4 из 8		
3277	494083,47	1311739,06
3278	494083,5	1311739,11
3279	494109,23	1311789,29
3280	494089,43	1311799,27
3281	494089,42	1311799,24
3282	494089,3	1311799,3
3283	494063,73	1311749,09
3277	494083,47	1311739,06
Вырез 5 из 8		
3284	493893,47	1311095,28
3285	493880,97	1311106,03
3286	493880,22	1311105,78
3287	493878,22	1311104,78
3288	493875,77	1311104,57
3289	493875,76	1311104,57
3290	493875,73	1311104,57
3291	493868,47	1311106,03
3292	493858,96	1311106,53
3293	493857,44	1311106,36
3294	493855,42	1311107,08
3295	493837,83	1311104,14
3296	493834,23	1311097,21
3297	493832,47	1311095,27
3298	493831,47	1311093,77
3299	493830,97	1311092,52
3300	493831,05	1311091,08
3301	493828,49	1311086,14
3302	493846,5	1311051,35
3303	493873,89	1311032,49

3304	493882,89	1311031,82
3305	493889,47	1311028,03
3306	493899,97	1311021,03
3307	493913,97	1311017,28
3308	493925,47	1311019,03
3309	493934,49	1311028,03
3310	493937,47	1311040,03
3311	493937,97	1311053,28
3312	493933,47	1311062,78
3313	493932,33	1311064,36
3314	493925,47	1311073,03
3315	493920,64	1311075,32
3316	493905,99	1311089,03
3284	493893,47	1311095,28
Вырез 6 из 8		
3317	493948,23	1311091,84
3318	493954,58	1311102,72
3319	493939,39	1311111,59
3320	493933,03	1311100,71
3317	493948,23	1311091,84
Вырез 7 из 8		
3321	493981,49	1311069,2
3322	493986,47	1311077,87
3323	493980,4	1311081,36
3324	493975,42	1311072,68
3321	493981,49	1311069,2
Вырез 8 из 8		
3325	493526,28	1310921,44
3326	493529,27	1310926,65
3327	493524,07	1310929,63
3328	493521,08	1310924,43
3325	493526,28	1310921,44
Условный номер земельного участка :ЗУ915		
Обозначение характерных точек границ	Координаты, м	
	X	Y
1	2	3
2880	494448,04	1310648,73
2881	494454,24	1310659,7
2882	494438,93	1310668,36
2883	494432,72	1310657,4
2880	494448,04	1310648,73
Условный номер земельного участка :ЗУ916		
Обозначение характерных точек границ	Координаты, м	
	X	Y
1	2	3
2928	494149,76	1311846,25
2929	494153,01	1311851,29
2930	494147,97	1311854,54
2931	494144,72	1311849,5

2928	494149,76	1311846,25
Условный номер земельного участка :ЗУ917		
Обозначение характерных точек границ	Координаты, м	
	X	Y
1	2	3
3321	493981,49	1311069,2
3322	493986,47	1311077,87
3323	493980,4	1311081,36
3324	493975,42	1311072,68
3321	493981,49	1311069,2
Условный номер земельного участка :ЗУ918		
Обозначение характерных точек границ	Координаты, м	
	X	Y
1	2	3
3317	493948,23	1311091,84
3318	493954,58	1311102,72
3319	493939,39	1311111,59
3320	493933,03	1311100,71
3317	493948,23	1311091,84
Условный номер земельного участка :ЗУ919		
Обозначение характерных точек границ	Координаты, м	
	X	Y
1	2	3
2884	494459,94	1310755,79
2885	494464,88	1310764,48
2886	494458,79	1310767,94
2887	494453,85	1310759,24
2884	494459,94	1310755,79
Условный номер земельного участка :ЗУ920		
Обозначение характерных точек границ	Координаты, м	
	X	Y
1	2	3
1255	494745,24	1311315,47
2509	494741,77	1311309,35
2510	494732,2	1311314,77
2511	494726,78	1311305,19
2508	494736,36	1311299,78
1249	494732,93	1311293,71
1247	494698,39	1311313,89
1250	494710,7	1311335,65
1255	494745,24	1311315,47
Условный номер земельного участка :ЗУ921		

Обозначение характерных точек границ	Координаты, м	
	X	Y
1	2	3
2853	494568,73	1311567,32
2854	494571,71	1311572,53
2855	494566,5	1311575,5
2856	494563,52	1311570,29
2853	494568,73	1311567,32
Условный номер земельного участка :ЗУ922		
Обозначение характерных точек границ	Координаты, м	
	X	Y
1	2	3
2849	495007,14	1311332,71
2850	495010,09	1311337,93
2851	495005,01	1311341,09
2852	495001,79	1311335,45
2849	495007,14	1311332,71
Условный номер земельного участка :ЗУ923		
Обозначение характерных точек границ	Координаты, м	
	X	Y
1	2	3
2845	494882,17	1310765,82
2846	494871,27	1310779,64
2847	494861,38	1310771,84
2848	494872,27	1310758,02
2845	494882,17	1310765,82
Условный номер земельного участка :ЗУ924		
Обозначение характерных точек границ	Координаты, м	
	X	Y
1	2	3
2841	495061,27	1310026,68
2842	495061,29	1310032,68
2843	495055,29	1310032,69
2844	495055,27	1310026,69
2841	495061,27	1310026,68
Условный номер земельного участка :ЗУ925		
Обозначение характерных точек границ	Координаты, м	
	X	Y
1	2	3
2621	494958,53	1310209,28
2622	494958,48	1310216,28

2623	494948,48	1310216,21
2624	494948,53	1310209,21
2621	494958,53	1310209,28
Условный номер земельного участка :ЗУ926		
Обозначение характерных точек границ	Координаты, м	
	X	Y
1	2	3
3325	493526,28	1310921,44
3326	493529,27	1310926,65
3327	493524,07	1310929,63
3328	493521,08	1310924,43
3325	493526,28	1310921,44
Условный номер земельного участка :ЗУ927		
Обозначение характерных точек границ	Координаты, м	
	X	Y
1	2	3
2827	495015,91	1310609,12
2828	495040,12	1310577,28
3329	495030,17	1310569,72
3330	495020,21	1310562,15
3331	494996	1310593,99
3332	495005,95	1310601,56
2827	495015,91	1310609,12
Условный номер земельного участка :ЗУ928		
Обозначение характерных точек границ	Координаты, м	
	X	Y
1	2	3
2826	494991,71	1310640,98
2827	495015,91	1310609,12
3332	495005,95	1310601,56
3331	494996	1310593,99
3333	494971,78	1310625,83
3334	494981,75	1310633,4
2826	494991,71	1310640,98
Условный номер земельного участка :ЗУ929		
Обозначение характерных точек границ	Координаты, м	
	X	Y
1	2	3
1905	494967,48	1310672,8
2826	494991,71	1310640,98
3334	494981,75	1310633,4
3333	494971,78	1310625,83
1907	494947,57	1310657,66

1906	494957,52	1310665,23
1905	494967,48	1310672,8
Условный номер земельного участка :ЗУ930		
Обозначение характерных точек границ	Координаты, м	
	X	Y
1	2	3
2828	495040,12	1310577,28
2829	495064,34	1310545,45
3335	495054,38	1310537,88
3336	495044,43	1310530,31
3330	495020,21	1310562,15
3329	495030,17	1310569,72

2828	495040,12	1310577,28
Условный номер земельного участка :ЗУ931		
Обозначение характерных точек границ	Координаты, м	
	X	Y
1	2	3
2829	495064,34	1310545,45
2830	495088,55	1310513,61
3337	495078,6	1310506,04
2831	495068,65	1310498,48
3336	495044,43	1310530,31
3335	495054,38	1310537,88
2829	495064,34	1310545,45