



ПРИКАЗ

№ _____

Б О Е Р Ы К

« _____ » _____ 20__

«Об утверждении проекта межевания территории для размещения линейных объектов по объекту: «Строительство, реконструкция, эксплуатация линейных объектов, расположенных в границах Нурлатского участка недр. Республика Татарстан, Нурлатский муниципальный район, ГКУ «Нурлатское лесничество» Восходское участковое лесничество (Этап 2)»

В целях обеспечения устойчивого развития территории, в соответствии со статьями 42, 43, 45 и 46 Градостроительного кодекса Российской Федерации, Законом Республики Татарстан от 23 декабря 2023 года № 131-ЗРТ «О перераспределении полномочий между органами местного самоуправления муниципальных образований Республики Татарстан и органами государственной власти Республики Татарстан в области градостроительной деятельности», приказом Министерства строительства, архитектуры и жилищно-коммунального хозяйства Республики Татарстан от 16.09.2024 № 370/о «О подготовке проекта межевания территории по объекту: «Строительство, реконструкция и эксплуатация линейных объектов, расположенных в границах Нурлатского участка недр, ГКУ «Нурлатское лесничество» Восходского участкового лесничества на территории Нурлатского муниципального района Республики Татарстан (Этап 2)», п р и к а з ы в а ю:

1. Утвердить прилагаемый проект межевания территории для размещения линейного объекта: «Строительство, реконструкция, эксплуатация линейных объектов, расположенных в границах Нурлатского участка недр. Республика Татарстан, Нурлатский муниципальный район, ГКУ «Нурлатское лесничество» Восходское участковое лесничество (Этап 2)».

2. Отделу развития юго-западных районов управления развития агломераций департамента развития территорий (А.С. Харитонову) обеспечить:

направление настоящего приказа Руководителю Исполнительного комитета Нурлатского муниципального района Республики Татарстан, Главе Андреевского

сельского поселения Нурлатского муниципального района Республики Татарстан в срок не позднее семи календарных дней с даты вступления его в силу;

направление в филиал публично-правовой компании «Роскадастр» по Республике Татарстан в электронной форме сведений о границах территориальных зон, содержащих графическое описание местоположения границ территориальных зон и перечень координат этих границ в системе координат, используемой для ведения Единого государственного реестра недвижимости, в течение пяти рабочих дней с даты вступления в силу настоящего приказа;

размещение настоящего приказа в государственной информационной системе Республики Татарстан «Информационное обеспечение градостроительной деятельности Республики Татарстан» в течение 10 рабочих дней с даты его издания;

размещение настоящего приказа на официальном сайте Министерства строительства, архитектуры и жилищно-коммунального хозяйства Республики Татарстан в информационно-телекоммуникационной сети «Интернет» в срок не позднее семи календарных дней с даты вступления его в силу.

3. Юридическому отделу (Р.И. Кузьмину) обеспечить направление настоящего приказа на государственную регистрацию в Министерство юстиции Республики Татарстан.

4. Установить, что настоящий приказ вступает в силу со дня его официального опубликования.

5. Контроль за исполнением настоящего приказа возложить на начальника управления развития агломераций департамента развития территорий С.А. Рыбакова.

Заместитель министра

В.Н. Кудряшев

Утвержден
приказом Министерства
строительства, архитектуры и
жилищно-коммунального
хозяйства Республики Татарстан
от _____ № _____

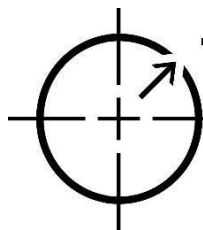
ПРОЕКТ МЕЖЕВАНИЯ ТЕРРИТОРИИ

для размещения линейных объектов по объекту:

**«Строительство, реконструкция,
эксплуатация линейных объектов,
расположенных в границах Нурлатского
участка недр. Республика Татарстан,
Нурлатский муниципальный район, ГКУ
«Нурлатское лесничество» Восходское
участковое лесничество (Этап 2)»**

Раздел 1 "Проект межевания территории.
Графическая часть"

6/24-ПМТ-Р1



Теплогазпроект

ОБЩЕСТВО С ОГРАНИЧЕННОЙ ОТВЕТСТВЕННОСТЬЮ

ПРОЕКТ МЕЖЕВАНИЯ ТЕРРИТОРИИ

для размещения линейных объектов по объекту:

**«Строительство, реконструкция,
эксплуатация линейных объектов,
расположенных в границах Нурлатского
участка недр. Республика Татарстан,
Нурлатский муниципальный район, ГКУ
«Нурлатское лесничество» Восходское
участковое лесничество (Этап 2)»**

Раздел 1 "Проект межевания территории.
Графическая часть"

6/24-ПМТ-Р1

Директор



Р.И. Минязов

№ 16296/Вн(ТНД) от 05.02.2024.

2025

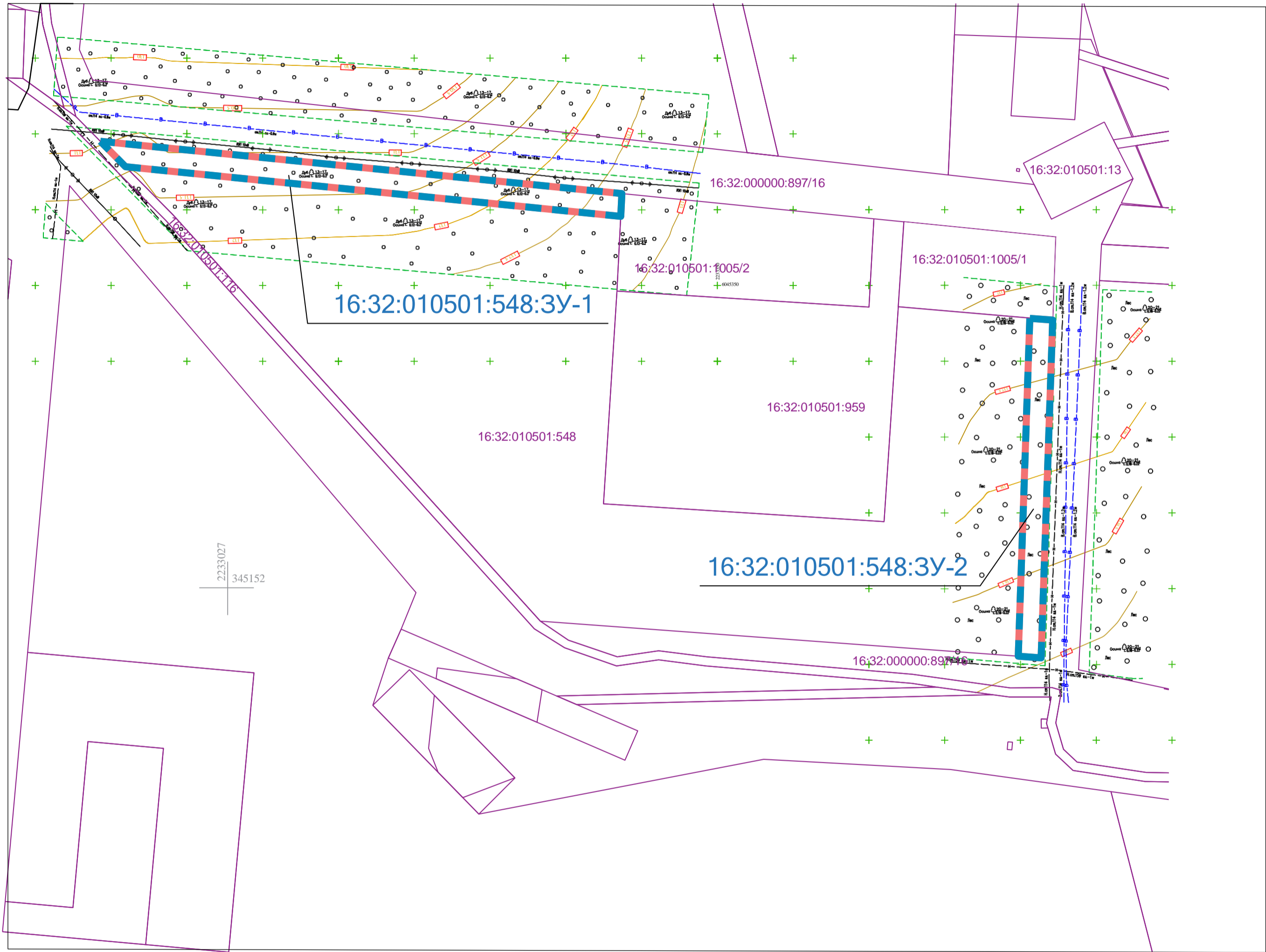
Взам. инв. №	
Подп. и дата	
Инв. № по ш.	

«Строительство, реконструкция, эксплуатация линейных объектов,
расположенных в границах Нурлатского участка недр. Республика Татарстан,
Нурлатский муниципальный район, ГКУ «Нурлатское лесничество»
Восходское участковое лесничество (Этап 2)

Номер раздела	Обозначение	Наименование	Прим.
1	6/24-ПМТ-Р1	Раздел 1 "Проект межевания территории. Графическая часть"	
2	6/24-ПМТ-Р2	Раздел 2 "Проект межевания территории. Текстовая часть"	
3	6/24-ПМТ-Р3	Раздел 3 "Материалы по обоснованию проекта межевания территории. Графическая часть"	(не при- водятся)
4	6/24-ПМТ-Р4	Раздел 4 "Материалы по обоснованию проекта межевания территории. Пояснительная записка"	(не при- водятся)

Изм.	Кор.	Лист	№ док	Подпис	Дата	6/24-ПМТ-Р1	Стадия	Лист	Листов
Разраб.						Проект межевания территории. Графическая часть	ПМТ	2	ООО «Теплогазпроект», г.Бугульма
Нач. отд.									
Н. контр.									

Инов. № подл.	Подп. и дата	Взам. инв. №



- 1 Система координат МСК-16
2 Система высот Балтийская 1977 г.

Условные обозначения

- Границы образуемых земельных участков;
 Границы и кадастровый номер существующего земельного участка;
 Условный номер образуемого земельного участка;



						6/24-ПМТ-Р1			
						«Строительство, реконструкция, эксплуатация линейных объектов, расположенных в границах Нурлатского участка недр. Республика Татарстан, Нурлатский муниципальный район, ГКУ «Нурлатское лесничество» Восходское участковое лесничество (Этап 2).			
Изм. Кол.уч. Лист № док. Подпись Дата						Проект межевания территории	Стадия	Лист	Листов
						Чертеж межевания трритории	ПМТ	1	11
Разраб. Закирова Миниязов И.К.						Графическая часть Масштаб 1:1000		ООО Теплогазпроект	
Директор						06.24 06.24			

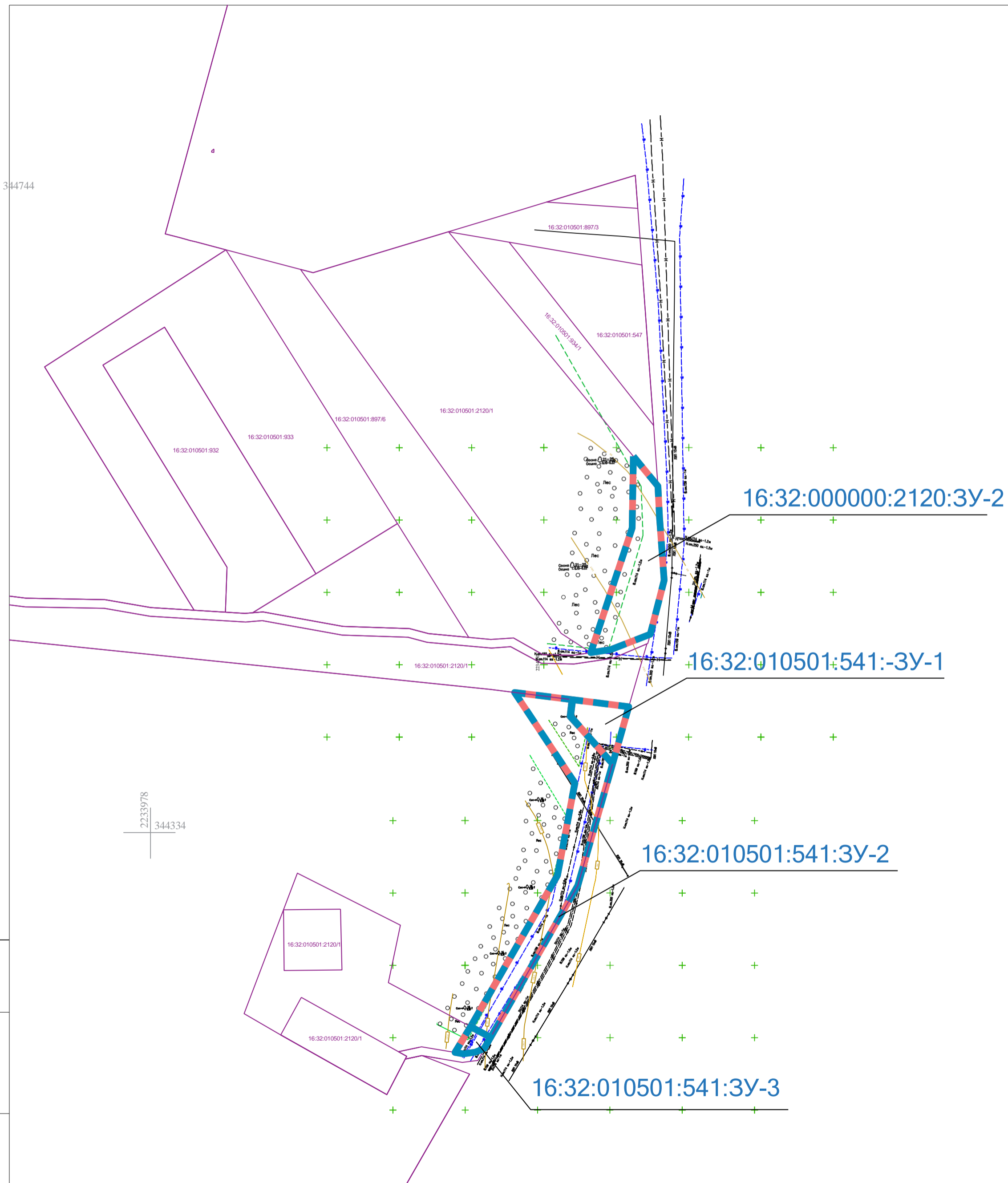


1 Система координат МСК-16
2 Система высот Балтийская 1977 г.

Условные обозначения

- Границы образуемых земельных участков;
- Границы и кадастровый номер существующего земельного участка;
- Условный номер образуемого земельного участка;

						6/24-ПМТ-Р1				
						«Строительство, реконструкция, эксплуатация линейных объектов, расположенных в границах Нурлатского участка недр. Республика Татарстан, Нурлатский муниципальный район, ГКУ «Нурлатское лесничество» Восходское участковое лесничество (Этап 2).				
Изм.	Кол.уч.	Лист	№ док.	Подпись	Дата	Проект межевания территории	Стадия	Лист	Листов	
						Чертеж межевания трритории	ПМТ	2	11	
						Графическая часть Масштаб 1:1000				
Разраб.	Закирова			06.24		Директор	Минязов И.К.		06.24	ООО Теплогазпроект





1 Система координат МСК-16
2 Система высот Балтийская 1977 г.

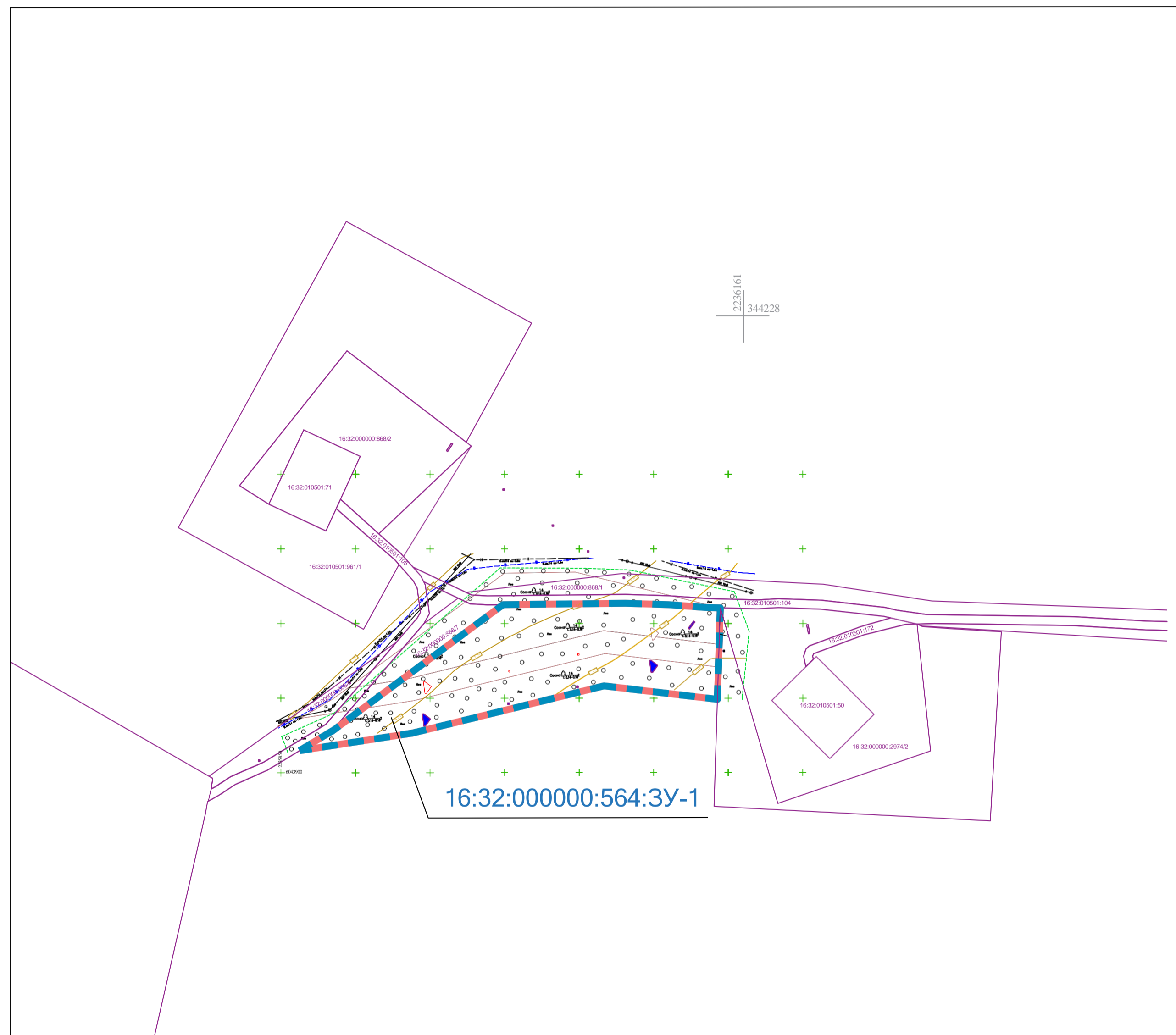
Условные обозначения

 Границы образуемых земельных участков;

16:32:010501:2120/1 Границы и кадастровый номер существующего земельного участка;




16:32:010501:541:3У-1 Условный номер образуемого земельного участка;

							6/24-ПМТ-Р1
							«Строительство, реконструкция, эксплуатация линейных объектов, расположенных в границах Нурлатского участка лесов, Республика Татарстан, Нурлатский муниципальный район, ГКУ «Нурлатское лесничество» Восходское участковое лесничество (Этап 2).
						Проект межевания территории	Стадия
						Чертеж межевания тритории	Лист
							Листов
Изм.	Кол.уч.	Лист	№ док.	Подпись	Дата		
Разраб.	Закирова		06.24			Графическая часть Масштаб 1:1000	ООО Теплогазпроект
Директор	Минязов И.К.		06.24				



1 Система координат МСК-16
2 Система высот Балтийская 1977 г.

Условные обозначения

- | | |
|--|---|
|  | Границы образуемых земельных участков; |
| 
16:32:010801:50 | Границы и кадастровый номер существующего земельного участка; |
| 
16.32.000000.564.39-1 | Условный номер образуемого земельного участка; |

						6/24-ПМТ-Р1			
						«Строительство, реконструкция, эксплуатация линейных объектов, расположенных в границах Нурлатского участка недр. Республика Татарстан, Нурлатский муниципальный район, ГКУ «Нурлатское лесничество» Восходское участковое лесничество (Этап 2).			
						Проект межевания территории Чертеж межевания трритории	Стадия	Лист	Листов
Изм.	Кол.уч	Лист	№ док.	Подпись	Дата		ПМТ	5	11
						Графическая часть Масштаб 1:1000	ООО Теплогазпроект		
Разраб.	Закирова				06.24				
Директор	Минязов И.К.				06.24				



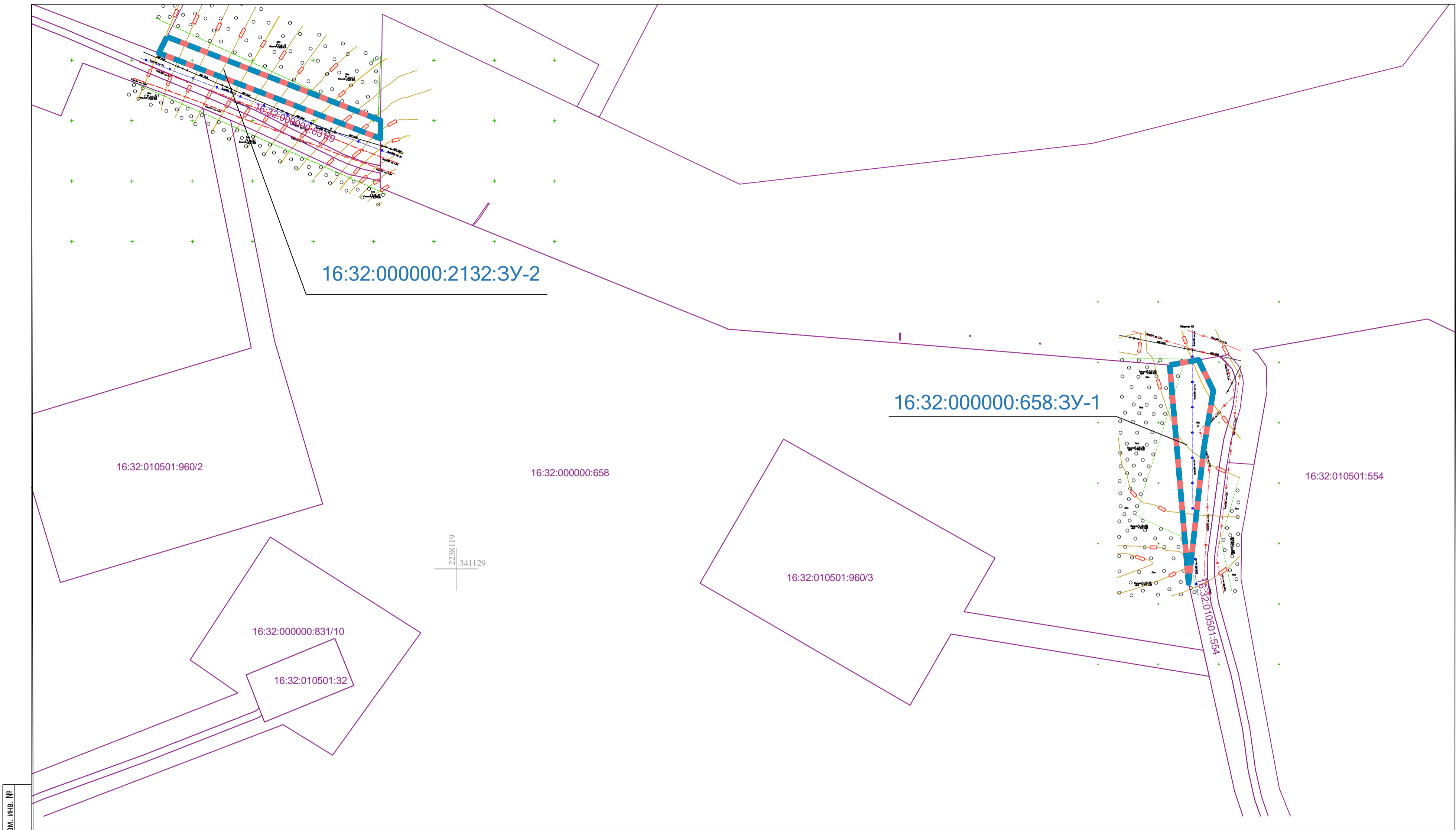
Инов. № подл. Подп. и дата Взам. инв. №

1 Система координат МСК-16
2 Система высот Балтийская 1977 г.

Условные обозначения

- Границы образуемых земельных участков;
- Границы и кадастровый номер существующего земельного участка;
- Условный номер образуемого земельного участка;




6/24-ПМТ-Р1			
«Строительство, реконструкция, эксплуатация линейных объектов, расположенных в границах Нурлатского участка недр. Республика Татарстан, Нурлатский муниципальный район, ГКУ «Нурлатское лесничество» Восходское участковое лесничество (Этап 2).			
Проект межевания территории		Стадия	Лист
Чертеж межевания трритории		ПМТ	6
Графическая часть Масштаб 1:1000		Листов	
Разраб. Закирова		11	
Директор Минязов И.К.		000 Теплогазпроект	





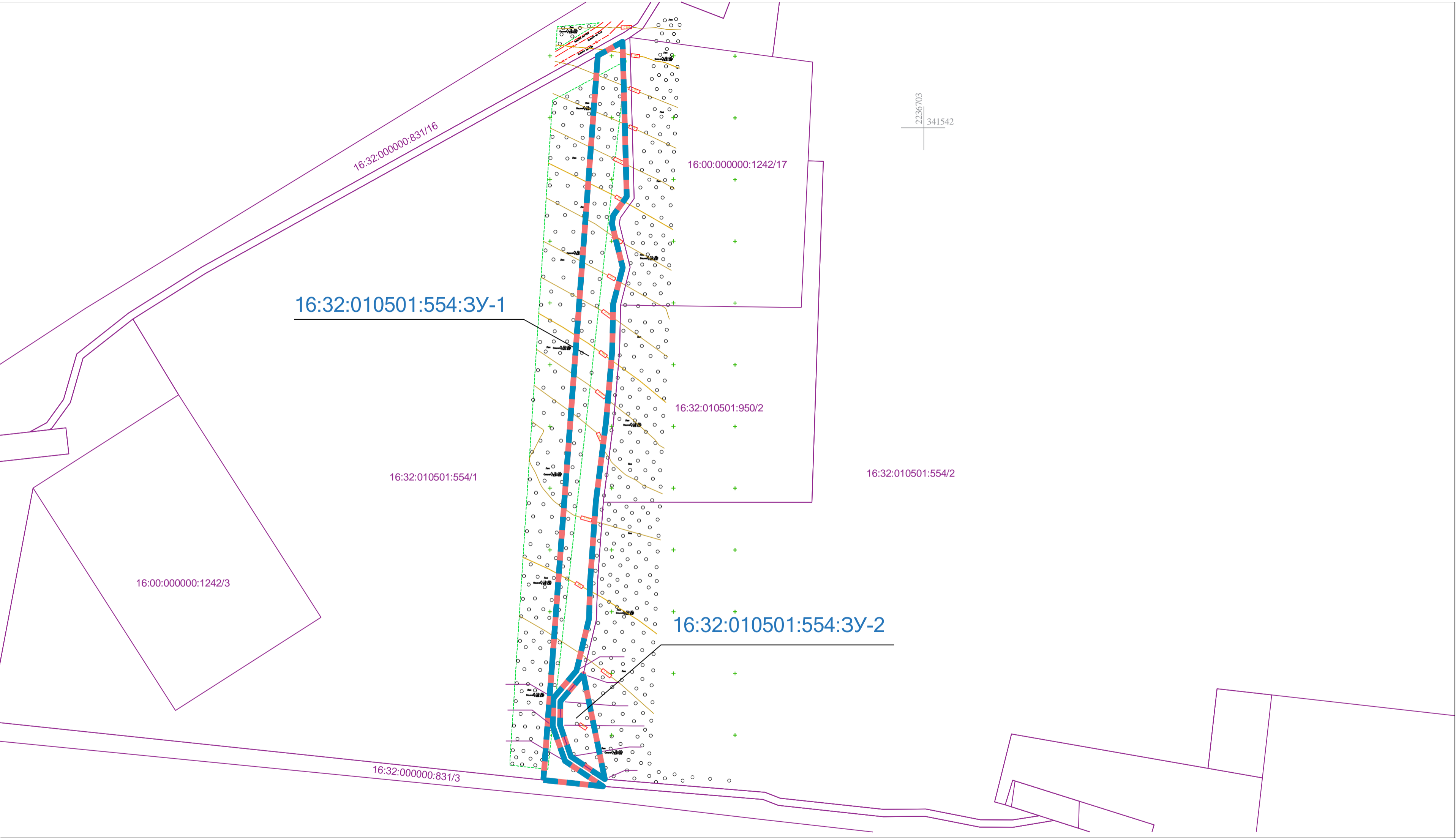
Инов. № подл.	Подп. и дата	Взам. инв. №

- 1 Система координат МСК-16
2 Система высот Балтийская 1977 г.

Условные обозначения

-  Границы образуемых земельных участков;
-  Границы и кадастровый номер существующего земельного участка;
-  Условный номер образуемого земельного участка;

						6/24-ПМТ-Р1				
						«Строительство, реконструкция, эксплуатация линейных объектов, расположенных в границах Нурлатского участка недр. Республика Татарстан, Нурлатский муниципальный район, ГКУ «Нурлатское лесничество» Восходское участковое лесничество (Этап 2).				
	Кол. у	Лист	№ док	Подпись	Дата	Проект межевания территории		Стадия	Лист	Листов
Изм.						Чертеж межевания трритории		ПМТ	7	11
						Графическая часть Масштаб 1:1000		ООО Теплогазпроект		
Разраб.	Закирова			06.24						
Директор	Минязов И.К.			06.24						





1 Система координат МСК-16
2 Система высот Балтийская 1977 г.

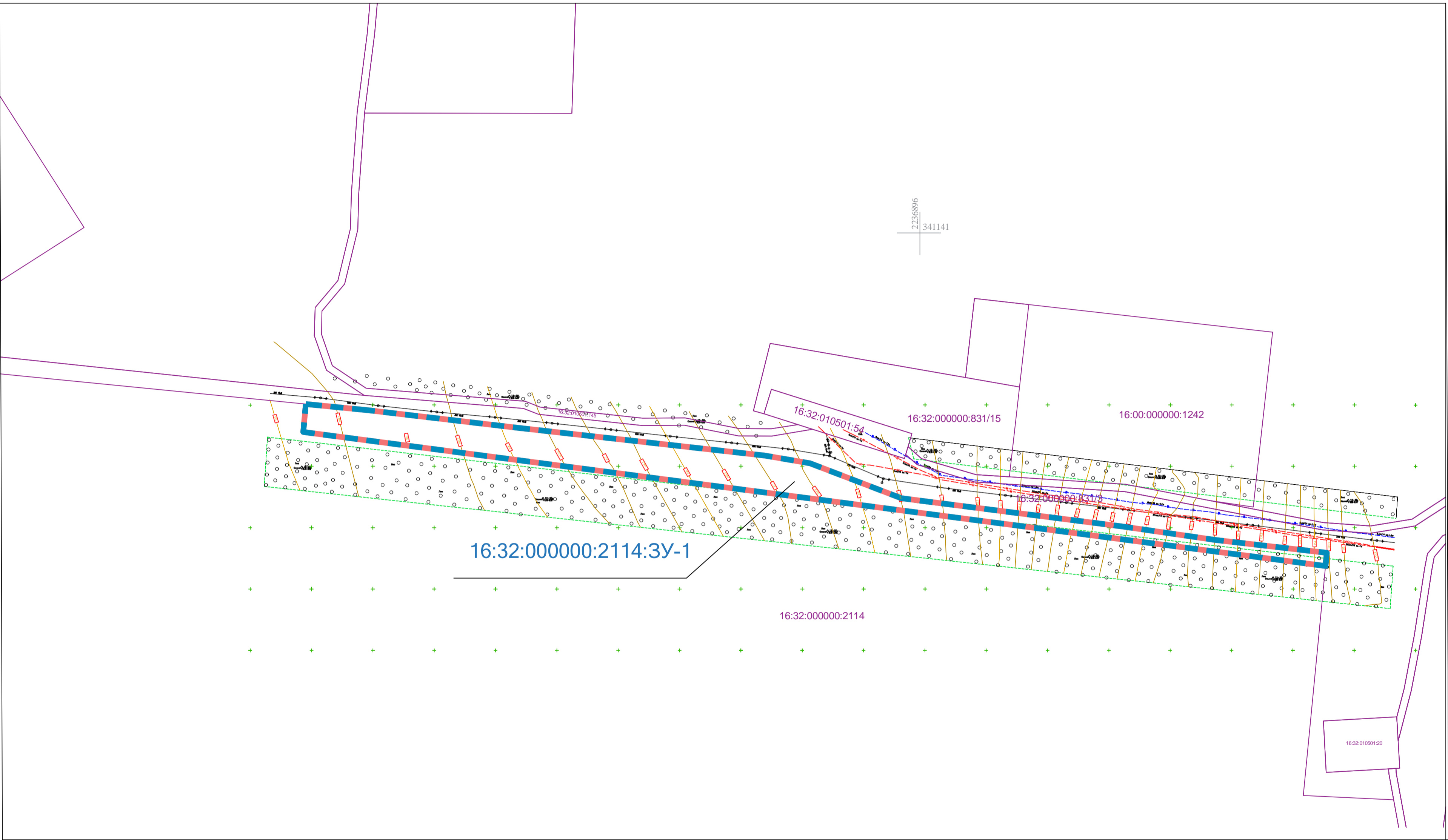
Условные обозначения

- Границы образуемых земельных участков;
- 16:00:000000:1242/3

Границы и кадастровый номер существующего земельного участка;
- 16:32:010501:554:3Y-1

Условный номер образуемого земельного участка;

						6/24-ПМТ-Р1				
						«Строительство, реконструкция, эксплуатация линейных объектов, расположенных в границах Нурлатского участка недр. Республика Татарстан, Нурлатский муниципальный район, ГКУ «Нурлатское лесничество» Восходское участковое лесничество (Этап 2).				
Изм.	Кол.уч.	Лист	№ док.	Подпись	Дата	Проект межевания территории		Стадия	Лист	Листов
						Чертеж межевания трритории		ПМТ	8	11
Разраб.	Закирова		06.24	Графическая часть Масштаб 1:1000		ООО Теплогазпроект				
Директор	Минязов И.К.		06.24							

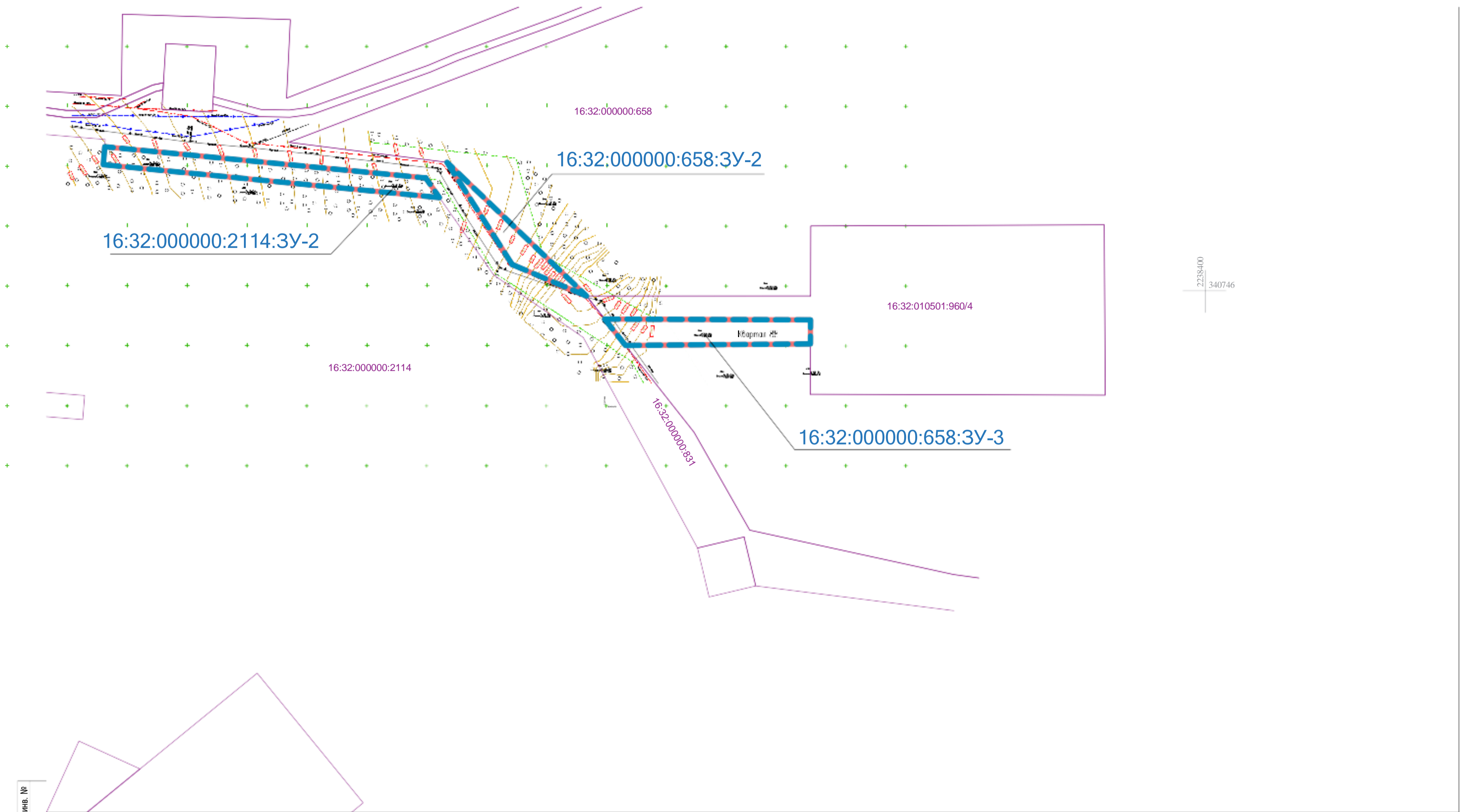


1 Система координат МСК-16
2 Система высот Балтийская 1977 г.

Условные обозначения

- Границы образуемых земельных участков;
- Границы и кадастровый номер существующего земельного участка;
- Условный номер образуемого земельного участка;




						6/24-ПМТ-Р1				
						«Строительство, реконструкция, эксплуатация линейных объектов, расположенных в границах Нурлатского участка недр. Республика Татарстан, Нурлатский муниципальный район, ГКУ «Нурлатское лесничество» Восходское участковое лесничество (Этап 2).				
						Проект межевания территории		Стадия	Лист	Листов
Изм.	Кол.уч.	Лист	№ док.	Подпись	Дата	Чертеж межевания трритории		ПМТ	9	11
						Графическая часть Масштаб 1:1000		ООО Теплогазпроект		
Разраб.	Закирова			06.24						
Директор	Минязов И.К.			06.24						





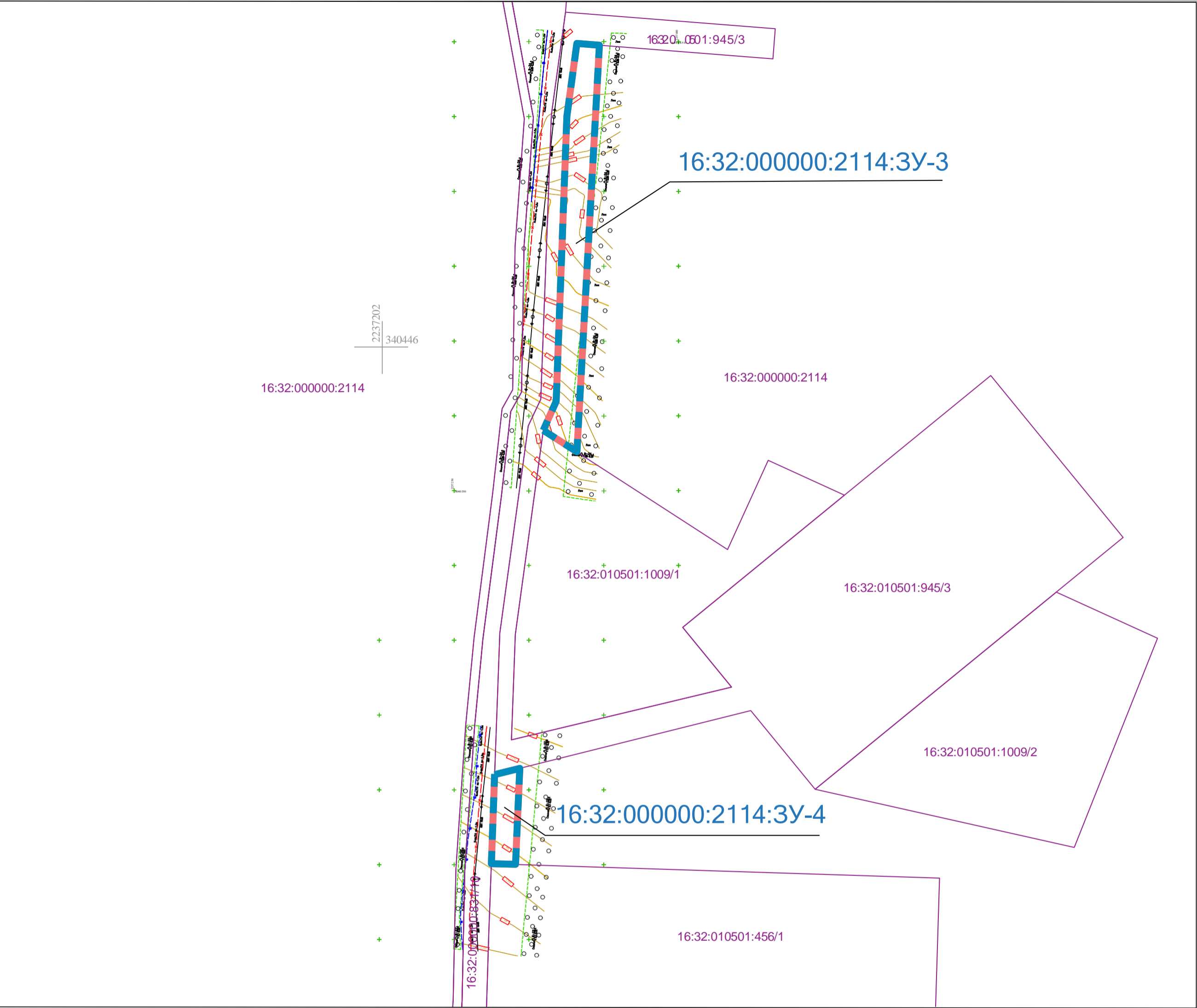
Инв. № подл. Подп. и дата Взам. инв. №

1 Система координат МСК-16
2 Система высот Балтийская 1977 г.

Условные обозначения

-  Границы образуемых земельных участков;
-  Границы и кадастровый номер существующего земельного участка;
-  Условный номер образуемого земельного участка;

						6/24-ПМТ-Р1			
						«Строительство, реконструкция, эксплуатация линейных объектов, расположенных в границах Нурлатского участка недр. Республика Татарстан, Нурлатский муниципальный район, ГКУ «Нурлатское лесничество» Восходское участковое лесничество (Этап 2).			
						Проект межевания территории	Стадия	Лист	Листов
Изм.	Кол.уч.	Лист № док.		Подпись	Дата	Чертеж межевания трритории	ПМТ	10	11
						Графическая часть Масштаб 1:1000	ООО Теплогазпроект		
Разраб.	Закирова		06.24						
Директор	Минязов И.К.		06.24						



1 Система координат МСК-16
2 Система высот Балтийская 1977 г.

Условные обозначения

- Границы образуемых земельных участков;
- 16:32:010501:456/1

Границы и кадастровый номер существующего земельного участка;
- 16:32:000000:2114:3У-4

Условный номер образуемого земельного участка;

							6/24-ПМТ-Р1			
							«Строительство, реконструкция, эксплуатация линейных объектов, расположенных в границах Нурлатского участка недр. Республика Татарстан, Нурлатский муниципальный район, ГКУ «Нурлатское лесничество» Восходское участковое лесничество (Этап 2).			
Изм.	Кол.уч.	Лист	Нед.	Подпись	Дата		Проект межевания территории	Стадия	Лист	Листов
							Чертеж межевания трритории	ПМТ	11	11
							Графическая часть Масштаб 1:1000			
Разраб.	Закирова				06.24		ООО Теплогазпроект			
Директор	Минязов И.К.				06.24					

Утвержден
приказом Министерства
строительства, архитектуры и
жилищно-коммунального
хозяйства Республики Татарстан
от _____ № _____

ПРОЕКТ МЕЖЕВАНИЯ ТЕРРИТОРИИ

для размещения линейных объектов по объекту:

**«Строительство, реконструкция,
эксплуатация линейных объектов,
расположенных в границах Нурлатского
участка недр. Республика Татарстан,
Нурлатский муниципальный район, ГКУ
«Нурлатское лесничество» Восходское участковое
лесничество (Этап 2)»**

Раздел 2 "Проект межевания территории.
Текстовая часть"

6/24-ПМТ-Р2

ПРОЕКТ МЕЖЕВАНИЯ ТЕРРИТОРИИ

для размещения линейных объектов по объекту:

**«Строительство, реконструкция,
эксплуатация линейных объектов,
расположенных в границах Нурлатского
участка недр. Республика Татарстан,
Нурлатский муниципальный район, ГКУ
«Нурлатское лесничество» Восходское участковое
лесничество (Этап 2)»**

Раздел 2 "Проект межевания территории.
Текстовая часть"

6/24-ПМТ-Р2

Директор



Р.И. Минязов

№ 1379/ИсхСТ(ТНД) от 06.02.2024

2025

Инв. № по ш.	Подп. и дата	Взам. инв. №

**«Строительство, реконструкция, эксплуатация линейных объектов,
расположенных в границах Нурлатского участка недр. Республика Татарстан,
Нурлатский муниципальный район, ГКУ «Нурлатское лесничество»
Восходское участковое лесничество (Этап 2)**

[illegible]

						6/24-ПМТ-Р2		
Изм.	Колуч	Лист	№доку	Подп.	Дата			
Разраб.						Стадия	Лист	Листов
Нач. отд.						ПМТ	2	
Н. контр.						ООО «Теплогазпроект» г.Бугульма		

Список использованных сокращений

ЕГРН – единый государственный реестр недвижимости

ЗУ- земельный участок

ОЗУ-особо защитные участки

н.п.-населенный пункт

ГКУ-государственное казённое учреждение

ч.выд.-часть выдела

Инв. № подл.	Подп. и дата	Взам. инв. №					6/24-ПМТ-Р2	Лист
								3
			Изм.	Копуч	Лист	№ док		Подп.

Содержание

1	Перечень образуемых земельных участков	5
2	Перечень координат характерных точек образуемых земельных участков.....	15
3	Сведения о границах территории, применительно к которой осуществляется подготовка проекта межевания	22
4	Вид разрешенного использования образуемых земельных участков, предназначенных для размещения линейных объектов и объектов капитального строительства, проектируемых в составе линейного объекта, а также существующих земельных участков, занятых линейными объектами и объектами капитального строительства, входящими в состав линейных объектов, в соответствии с проектом планировки территории	29
5	Сведения о лесных участках, на территории которых разрабатывается проект межевания	30
6	Территориальное расположение и основные характеристики лесного участка.....	31
6.1	Местоположение, границы и площадь образуемого земельного участка.....	31
6.2	Целевое назначение земель	33
6.3	Количественные и качественные характеристики образуемого земельного участка.....	34
6.4	Распределение земель	35
6.5	Характеристика насаждений образуемого земельного участка	36
6.6	Виды и объемы использования лесов на образуемом земельном участке.....	38
6.7	Виды разрешенного использования лесов на образуемом земельном участке	39
6.8	Сведения о наличии на образуемом земельном участке особо защитных участков лесов, особо охраняемых природных территорий, зон с особыми условиями использования территорий.....	41

Инв. № подл.	Подп. и дата	Взам. инв. №						Лист
							6/24-ПМТ-Р2	
Изм.	Колуч	Лист	№ док	Подп.	Дата			4

Инв.№ подл.	Подп. и дата	Взам. инв.№

1Перечень образуемых земельных участков

Условные номера образуемых земельных участков	Номера характерных точек образуемых земельных участков	Кадастровые номера земельных участков, из которых образуются земельные участки	Площадь образуемых земельных участков, м ²	Способы образования земельных участков	Сведения об отнесении (не отнесении) образуемых земельных участков к территории общего пользования	Целевое назначение лесов, вид (виды) разрешенного использования лесного участка, количественные и качественные характеристики лесного участка, сведения о нахождении лесного участка в границах особо защитных участков лесов (в случае, если подготовка проекта межевания территории осуществляется в целях определения местоположения границ образуемых и (или) изменяемых лесных участков);	Условные номера образуемых земельных участков, кадастровые номера или иные ранее присвоенные государственные учетные номера существующих земельных участков, в отношении которых предполагаются их резервирование и (или) изъятие для государственных или муниципальных нужд, их адреса или описание местоположения, перечень и адреса расположенных на таких земельных участках объектов недвижимого имущества (при наличии сведений о них в Едином государственном реестре недвижимости);	перечень кадастровых номеров существующих земельных участков, на которых линейный объект может быть размещен на условиях сервитута, публичного сервитута, их адреса или описание местоположения, перечень и адреса расположенных на таких земельных участках объектов недвижимого имущества (при наличии сведений о них в Едином государственном реестре недвижимости);	сведения об отнесении образуемого земельного участка к определенной категории земель (в том числе в случае, если земельный участок в связи с размещением линейного объекта подлежит отнесению к определенной категории земель в силу закона без необходимости принятия решения о переводе земельного участка из состава земель этой категории в другую) или сведения о необходимости перевода земельного участка из состава земель одной категории в другую;
1	2	3	4	5	6	7	8	9	10
16:32:010501:548:ЗУ-1	1 2 3 4 5	16:32:010501:548	5072 м ²	раздел земельного участка с сохранением исходного земельного участка в измененных границах	Не относится	Смотреть пункты 6.2, 6.3, 6.7, 6.8	Не предполагается резервирование и (или) изъятие для государственных или муниципальных нужд, данных земельных участков	Согласно сведениям, из ЕГРН, зоны действия публичных сервитутов на территории планируемого размещения объекта отсутствуют.	Земли Лесного фонда Необходимость перевода земельного участка из одной категории в другую отсутствует

Изм.	Кол.уч.	Лист	№ док	Подп.	Дата

6/24-ПМТ-Р2

Лист

5

Инв.№ подл.	Подп. и дата	Взам. инв.№

16:32:010501:548:ЗУ-2	1 2 3 4	16:32:010501:548	3371 м ²	раздел земельного участка с сохранением исходного земельного участка в измененных границах	Не относится	Смотреть пункты 6.2, 6.3, 6.7, 6.8	Не предполагается резервирование и (или) изъятие для государственных или муниципальных нужд, данных земельных участков	Согласно сведениям, из ЕГРН, зоны действия публичных сервитутов на территории планируемого размещения объекта отсутствуют.	Земли Лесного фонда Необходимость перевода земельного участка из одной категории в другую отсутствует
16:32:010501:553:ЗУ-1	1 2 3 4 5 6 7 8 9 10 11 12 13 14 15 16	16:32:010501:553	4124 м ²	раздел земельного участка с сохранением исходного земельного участка в измененных границах	Не относится	Смотреть пункты 6.2, 6.3, 6.7, 6.8	Не предполагается резервирование и (или) изъятие для государственных или муниципальных нужд, данных земельных участков	Согласно сведениям, из ЕГРН, зоны действия публичных сервитутов на территории планируемого размещения объекта отсутствуют.	Земли Лесного фонда Необходимость перевода земельного участка из одной категории в другую отсутствует

Изм.	Кол.уч.	Лист	№ док	Подп.	Дата

6/24-ПМТ-Р2	Лист
	6

Инв.№ подл.	Подп. и дата	Взам. инв.№

16:32:010501:553: ЗУ-2	1 2 3 4 5 6 7 8 9 10 11 12 13 14 15 16 17 18 19 20 21 22 23 24 25 26 27 28 29 30 31	16:32:010501:553	12424 м²	раздел земель- ного участка с сохранением исходного зе- мельного участ- ка в изменен- ных границах	Не относит- ся	Смотреть пункты 6.2, 6.3, 6.7, 6.8	Не предполагается резервирование и (или) изъятие для гос- ударственных или муниципальных нужд, данных земельных участков	Согласно сведениям, из ЕГРН, зоны дей- ствия публичных сер- витутов на террито- рии планируемого размещения объекта отсутствуют.	Земли Лес- ного фонда Необходимость перевода земельно- го участка из одной категории в другую отсутствует
---------------------------	---	------------------	----------	---	-------------------	---------------------------------------	--	--	---

Изм.	Кол.уч.	Лист	№док	Подп.	Дата

6/24-ПМТ-Р2

Лист

7

Инв.№ подл.	Подп. и дата	Взам. инв.№

16:32:010501:553: ЗУ-3	1 2 3 4 5 6 7 8 9 10 11	16:32:010501:553	2087 м ²	раздел земельного участка с сохранением исходного земельного участка в измененных границах	Не относится	Смотреть пункты 6.2, 6.3, 6.7, 6.8	Не предполагается резервирование и (или) изъятие для государственных или муниципальных нужд, данных земельных участков	Согласно сведениям, из ЕГРН, зоны действия публичных сервитутов на территории планируемого размещения объекта отсутствуют.	Земли Лесного фонда Необходимость перевода земельного участка из одной категории в другую отсутствует
16:32:010501:546: ЗУ-1	1 2 3 4	16:32:010501:546	2043 м ²	раздел земельного участка с сохранением исходного земельного участка в измененных границах	Не относится	Смотреть пункты 6.2, 6.3, 6.7, 6.8	Не предполагается резервирование и (или) изъятие для государственных или муниципальных нужд, данных земельных участков	Согласно сведениям, из ЕГРН, зоны действия публичных сервитутов на территории планируемого размещения объекта отсутствуют.	Земли Лесного фонда Необходимость перевода земельного участка из одной категории в другую отсутствует
16:32:000000:2120: ЗУ-1	1 2 3	16:32:000000:2120	717 м ²	раздел земельного участка с сохранением исходного земельного участка в измененных границах	Не относится	Смотреть пункты 6.2, 6.3, 6.7, 6.8	Не предполагается резервирование и (или) изъятие для государственных или муниципальных нужд, данных земельных участков	Согласно сведениям, из ЕГРН, зоны действия публичных сервитутов на территории планируемого размещения объекта отсутствуют.	Земли Лесного фонда Необходимость перевода земельного участка из одной категории в другую отсутствует
16:32:000000:2120: ЗУ-2	1 2 3 4 5 6 7 8	16:32:000000:2120	3281 м ²	раздел земельного участка с сохранением исходного земельного участка в измененных границах	Не относится	Смотреть пункты 6.2, 6.3, 6.7, 6.8	Не предполагается резервирование и (или) изъятие для государственных или муниципальных нужд, данных земельных участков	Согласно сведениям, из ЕГРН, зоны действия публичных сервитутов на территории планируемого размещения объекта отсутствуют.	Земли Лесного фонда Необходимость перевода земельного участка из одной категории в другую отсутствует

Изм.	Кол.уч.	Лист	№ док	Подп.	Дата

6/24-ПМТ-Р2

Лист

8

Инв.№ подл.	Подп. и дата	Взам. инв.№

16:32:010501:547:ЗУ-1	1 2 3 4	16:32:010501:547	1512 м ²	раздел земельного участка с сохранением исходного земельного участка в измененных границах	Не относится	Смотреть пункты 6.2, 6.3, 6.7, 6.8	Не предполагается резервирование и (или) изъятие для государственных или муниципальных нужд, данных земельных участков	Согласно сведениям, из ЕГРН, зоны действия публичных сервитутов на территории планируемого размещения объекта отсутствуют.	Земли Лесного фонда Необходимость перевода земельного участка из одной категории в другую отсутствует
16:32:010501:541:ЗУ-1	2 3 4 14	16:32:010501:541	998 м ²	раздел земельного участка с сохранением исходного земельного участка в измененных границах	Не относится	Смотреть пункты 6.2, 6.3, 6.7, 6.8	Не предполагается резервирование и (или) изъятие для государственных или муниципальных нужд, данных земельных участков	Согласно сведениям, из ЕГРН, зоны действия публичных сервитутов на территории планируемого размещения объекта отсутствуют.	Земли Лесного фонда Необходимость перевода земельного участка из одной категории в другую отсутствует
16:32:010501:541:ЗУ-2	1 2 14 4 5 6 11 12 13	16:32:010501:541	5024 м ²	раздел земельного участка с сохранением исходного земельного участка в измененных границах	Не относится	Смотреть пункты 6.2, 6.3, 6.7, 6.8	Не предполагается резервирование и (или) изъятие для государственных или муниципальных нужд, данных земельных участков	Согласно сведениям, из ЕГРН, зоны действия публичных сервитутов на территории планируемого размещения объекта отсутствуют.	Земли Лесного фонда Необходимость перевода земельного участка из одной категории в другую отсутствует
16:32:010501:541:ЗУ-3	6 7 8 9 10 11	16:32:010501:541	259 м ²	раздел земельного участка с сохранением исходного земельного участка в измененных границах	Не относится	Смотреть пункты 6.2, 6.3, 6.7, 6.8	Не предполагается резервирование и (или) изъятие для государственных или муниципальных нужд, данных земельных участков	Согласно сведениям, из ЕГРН, зоны действия публичных сервитутов на территории планируемого размещения объекта отсутствуют.	Земли Лесного фонда Необходимость перевода земельного участка из одной категории в другую отсутствует

Изм.	Кол.уч.	Лист	№ док	Подп.	Дата

6/24-ПМТ-Р2

Лист

9

Инв.№ подл.	Подп. и дата	Взам. инв.№

16:32:010501:541: ЗУ- 4	1 2 3 4 5 6 7 8	16:32:010501:541	5217 м ²	раздел земельного участка с сохранением исходного земельного участка в измененных границах	Не относится	Смотреть пункты 6.2, 6.3, 6.7, 6.8	Не предполагается резервирование и (или) изъятие для государственных или муниципальных нужд, данных земельных участков	Согласно сведениям, из ЕГРН, зоны действия публичных сервитутов на территории планируемого размещения объекта отсутствуют.	Земли Лесного фонда Необходимость перевода земельного участка из одной категории в другую отсутствует
16:32:010501:541: ЗУ-5	1 2 3 4	16:32:010501:541	1400 м ²	раздел земельного участка с сохранением исходного земельного участка в измененных границах	Не относится	Смотреть пункты 6.2, 6.3, 6.7, 6.8	Не предполагается резервирование и (или) изъятие для государственных или муниципальных нужд, данных земельных участков	Согласно сведениям, из ЕГРН, зоны действия публичных сервитутов на территории планируемого размещения объекта отсутствуют.	Земли Лесного фонда Необходимость перевода земельного участка из одной категории в другую отсутствует
16:32:010501:541: ЗУ-6	1 2 3 4 5 6 7 8 9	16:32:010501:541	13682 м ²	раздел земельного участка с сохранением исходного земельного участка в измененных границах	Не относится	Смотреть пункты 6.2, 6.3, 6.7, 6.8	Не предполагается резервирование и (или) изъятие для государственных или муниципальных нужд, данных земельных участков	Согласно сведениям, из ЕГРН, зоны действия публичных сервитутов на территории планируемого размещения объекта отсутствуют.	Земли Лесного фонда Необходимость перевода земельного участка из одной категории в другую отсутствует
16:32:010501:541: ЗУ-7	1 2 3 4 5	16:32:010501:541	9116 м ²	раздел земельного участка с сохранением исходного земельного участка в измененных границах	Не относится	Смотреть пункты 6.2, 6.3, 6.7, 6.8	Не предполагается резервирование и (или) изъятие для государственных или муниципальных нужд, данных земельных участков	Согласно сведениям, из ЕГРН, зоны действия публичных сервитутов на территории планируемого размещения объекта отсутствуют.	Земли Лесного фонда Необходимость перевода земельного участка из одной категории в другую отсутствует

Изм.	Кол.уч.	Лист	№ док	Подп.	Дата

6/24-ПМТ-Р2

Лист

10

Инв.№ подл.	Подп. и дата	Взам. инв.№

16:32:000000:564:ЗУ-1	1 2 3 4 5 6 7 8 9 10 11	16:32:000000:564	13650 м ²	раздел земельного участка с сохранением исходного земельного участка в измененных границах	Не относится	Смотреть пункты 6.2, 6.3, 6.7, 6.8	Не предполагается резервирование и (или) изъятие для государственных или муниципальных нужд, данных земельных участков	Согласно сведениям, из ЕГРН, зоны действия публичных сервитутов на территории планируемого размещения объекта отсутствуют.	Земли Лесного фонда Необходимость перевода земельного участка из одной категории в другую отсутствует
16:32:000000:568:ЗУ-1	1 2 3 4	16:32:000000:568	8065 м ²	раздел земельного участка с сохранением исходного земельного участка в измененных границах	Не относится	Смотреть пункты 6.2, 6.3, 6.7, 6.8	Не предполагается резервирование и (или) изъятие для государственных или муниципальных нужд, данных земельных участков	Согласно сведениям, из ЕГРН, зоны действия публичных сервитутов на территории планируемого размещения объекта отсутствуют.	Земли Лесного фонда Необходимость перевода земельного участка из одной категории в другую отсутствует
16:32:000000:2132:ЗУ-1	1 2 3 4 5 6 7 8 9 10 11	16:32:000000:2132	9506 м ²	раздел земельного участка с сохранением исходного земельного участка в измененных границах	Не относится	Смотреть пункты 6.2, 6.3, 6.7, 6.8	Не предполагается резервирование и (или) изъятие для государственных или муниципальных нужд, данных земельных участков	Согласно сведениям, из ЕГРН, зоны действия публичных сервитутов на территории планируемого размещения объекта отсутствуют.	Земли Лесного фонда Необходимость перевода земельного участка из одной категории в другую отсутствует
16:32:000000:2132:ЗУ-2	1 2 3 4	16:32:000000:2132	2801 м ²	раздел земельного участка с сохранением исходного земельного участка в измененных границах	Не относится	Смотреть пункты 6.2, 6.3, 6.7, 6.8	Не предполагается резервирование и (или) изъятие для государственных или муниципальных нужд, данных земельных участков	Согласно сведениям, из ЕГРН, зоны действия публичных сервитутов на территории планируемого размещения объекта отсутствуют.	Земли Лесного фонда Необходимость перевода земельного участка из одной категории в другую отсутствует

Изм.	Кол.уч.	Лист	№ док	Подп.	Дата

6/24-ПМТ-Р2

Лист

11

Инв.№ подл.	Подп. и дата	Взам. инв.№

16:32:000000:658:ЗУ-1	1 2 3 4 5	16:32:000000:658	3030 м ²	раздел земельного участка с сохранением исходного земельного участка в измененных границах	Не относится	Смотреть пункты 6.2, 6.3, 6.7, 6.8	Не предполагается резервирование и (или) изъятие для государственных или муниципальных нужд, данных земельных участков	Согласно сведениям, из ЕГРН, зоны действия публичных сервитутов на территории планируемого размещения объекта отсутствуют.	Земли Лесного фонда Необходимость перевода земельного участка из одной категории в другую отсутствует
16:32:000000:658:ЗУ-2	1 2 3	16:32:000000:658	1931 м ²	раздел земельного участка с сохранением исходного земельного участка в измененных границах	Не относится	Смотреть пункты 6.2, 6.3, 6.7, 6.8	Не предполагается резервирование и (или) изъятие для государственных или муниципальных нужд, данных земельных участков	Согласно сведениям, из ЕГРН, зоны действия публичных сервитутов на территории планируемого размещения объекта отсутствуют.	Земли Лесного фонда Необходимость перевода земельного участка из одной категории в другую отсутствует
16:32:000000:658:ЗУ-3	1 2 3 4	16:32:000000:658	3427 м ²	раздел земельного участка с сохранением исходного земельного участка в измененных границах	Не относится	Смотреть пункты 6.2, 6.3, 6.7, 6.8	Не предполагается резервирование и (или) изъятие для государственных или муниципальных нужд, данных земельных участков	Согласно сведениям, из ЕГРН, зоны действия публичных сервитутов на территории планируемого размещения объекта отсутствуют.	Земли Лесного фонда Необходимость перевода земельного участка из одной категории в другую отсутствует
16:32:000000:2114:ЗУ-1	1 2 3 4 5 6 7 8 9 10 11	16:32:000000:2114	16073 м ²	раздел земельного участка с сохранением исходного земельного участка в измененных границах	Не относится	Смотреть пункты 6.2, 6.3, 6.7, 6.8	Не предполагается резервирование и (или) изъятие для государственных или муниципальных нужд, данных земельных участков	Согласно сведениям, из ЕГРН, зоны действия публичных сервитутов на территории планируемого размещения объекта отсутствуют.	Земли Лесного фонда Необходимость перевода земельного участка из одной категории в другую отсутствует

Изм.	Кол.уч.	Лист	№ док	Подп.	Дата

6/24-ПМТ-Р2

Лист

12

Инв.№ подл.	Подп. и дата	Взам. инв.№

16:32:000000:2114:ЗУ-2	1 2 3 4	16:32:000000:2114	4161 м ²	раздел земельного участка с сохранением исходного земельного участка в измененных границах	Не относится	Смотреть пункты 6.2, 6.3, 6.7, 6.8	Не предполагается резервирование и (или) изъятие для государственных или муниципальных нужд, данных земельных участков	Согласно сведениям, из ЕГРН, зоны действия публичных сервитутов на территории планируемого размещения объекта отсутствуют.	Земли Лесного фонда Необходимость перевода земельного участка из одной категории в другую отсутствует
16:32:000000:2114:ЗУ-3	1 2 3 4 5 6	16:32:000000:2114	4687 м ²	раздел земельного участка с сохранением исходного земельного участка в измененных границах	Не относится	Смотреть пункты 6.2, 6.3, 6.7, 6.8	Не предполагается резервирование и (или) изъятие для государственных или муниципальных нужд, данных земельных участков	Согласно сведениям, из ЕГРН, зоны действия публичных сервитутов на территории планируемого размещения объекта отсутствуют.	Земли Лесного фонда Необходимость перевода земельного участка из одной категории в другую отсутствует
16:32:000000:2114:ЗУ-4	1 2 3 4	16:32:000000:2114	1016 м ²	раздел земельного участка с сохранением исходного земельного участка в измененных границах	Не относится	Смотреть пункты 6.2, 6.3, 6.7, 6.8	Не предполагается резервирование и (или) изъятие для государственных или муниципальных нужд, данных земельных участков	Согласно сведениям, из ЕГРН, зоны действия публичных сервитутов на территории планируемого размещения объекта отсутствуют.	Земли Лесного фонда Необходимость перевода земельного участка из одной категории в другую отсутствует

Изм.	Кол.уч.	Лист	№ док	Подп.	Дата

6/24-ПМТ-Р2

Лист

13

Инв.№ подл.	Подп. и дата	Взам. инв.№

16:32:010501:554:ЗУ-1	1 2 3 4 5 6 7 8 9 10 11 12 13 14 15 16 17 18 19	16:32:010501:554	14706 м²	раздел земельного участка с сохранением исходного земельного участка в измененных границах	Не относится	Смотреть пункты 6.2, 6.3, 6.7, 6.8	Не предполагается резервирование и (или) изъятие для государственных или муниципальных нужд, данных земельных участков	Согласно сведениям, из ЕГРН, зоны действия публичных сервитутов на территории планируемого размещения объекта отсутствуют.	Земли Лесного фонда Необходимость перевода земельного участка из одной категории в другую отсутствует
16:32:010501:554:ЗУ-2	1 2 3 4 5	16:32:010501:554	1601 м²	раздел земельного участка с сохранением исходного земельного участка в измененных границах	Не относится	Смотреть пункты 6.2, 6.3, 6.7, 6.8	Не предполагается резервирование и (или) изъятие для государственных или муниципальных нужд, данных земельных участков	Согласно сведениям, из ЕГРН, зоны действия публичных сервитутов на территории планируемого размещения объекта отсутствуют.	Земли Лесного фонда Необходимость перевода земельного участка из одной категории в другую отсутствует

Изм.	Кол.уч.	Лист	№ док	Подп.	Дата

6/24-ПМТ-Р2

2. Перечень координат характерных точек образуемых земельных участков

16:32:010501:548: 3У-1		
Номера характерных точек	X	Y
1	345445.14	2232942.93
2	345430.14	2233092.50
3	345410.64	2233287.02
4	345395.58	2233286.26
5	345428.37	2232959.50
1	345445.14	2232942.93
16:32:010501:548: 3У-2		
Номера характерных точек	X	Y
1	345328.48	2233556.33
2	345327.20	2233571.28
3	345104.31	2233563.63
4	345105.42	2233548.43
1	345328.48	2233556.33
16:32:010501:553: 3У-1		
Номера характерных точек	X	Y
1	345388.87	2233961.26
2	345379.91	2234106.87
3	345364.20	2234154.23
4	345344.00	2234148.50
5	345345.00	2234132.75
6	345347.50	2234123.50
7	345348.95	2234113.40
8	345373.84	2234104.32
9	345359.28	2234064.88
10	345354.03	2234066.78
11	345352.50	2234055.75
12	345350.36	2234025.83
13	345383.76	2234006.85
14	345373.22	2233988.76
15	345355.82	2233998.70
16	345356.91	2233978.66
1	345388.87	2233961.26
16:32:010501:553: 3У-2		
Номера характерных точек	X	Y
1	345344.58	2234029.12
2	345346.50	2234056.25
3	345348.24	2234068.90
4	345307.56	2234083.73
5	345322.12	2234123.16
6	345342.43	2234115.77
7	345341.50	2234122.00
8	345339.00	2234132.25
9	345338.09	2234148.20
10	345335.95	2234147.65

11	345144.37	2234096.07
12	345052.00	2234070.91
13	345053.65	2234030.51
14	345062.59	2234031.80
15	345127.58	2234045.95
16	345123.50	2234054.25
17	345121.50	2234072.25
18	345124.00	2234082.00
19	345127.50	2234087.00
20	345133.50	2234089.50
21	345146.00	2234089.50
22	345154.82	2234090.31
23	345162.50	2234091.00
24	345202.00	2234084.25
25	345286.00	2234037.25
26	345325.00	2234010.25
27	345342.00	2234001.75
28	345345.00	2234003.00
29	345344.71	2234005.06
30	345225.60	2234073.17
31	345236.14	2234090.76
1	345344.57	2234029.13
16:32:010501:553: 3У-3		
Номера характерных точек	X	Y
1	345218.11	2234068.41
2	345200.00	2234078.50
3	345162.50	2234085.00
4	345146.00	2234083.50
5	345134.50	2234083.50
6	345131.00	2234082.00
7	345130.00	2234079.50
8	345127.50	2234071.25
9	345129.50	2234056.25
10	345138.00	2234037.00
11	345148.91	2234053.07
1	345218.11	2234068.41
16:32:010501:546: 3У-1		
Номера характерных точек	X	Y
1	344940.20	2234001.75
2	344937.96	2234040.03
3	344852.73	2234016.68
4	344832.82	2234011.27
1	344940.20	2234001.75
16:32:000000:2120: 3У-1		
Номера характерных точек	X	Y
1	344769.75	2234251.75
2	344788.23	2234313.18
3	344765.40	2234314.86
1	344769.75	2234251.75

Изм.	Кол.уч.	Лист	№ док	Подп.	Дата

6/24-ПМТ-Р2

Лист

16

16:32:000000:2120: 3У-2		
Номера характерных точек	X	y
1	344594.06	2234311.83
2	344573.44	2234328.82
3	344551.57	2234329.93
4	344508.40	2234333.09
5	344471.10	2234323.55
6	344460.50	2234296.25
7	344458.38	2234282.40
8	344544.54	2234310.98
1	344594.06	2234311.83
16:32:010501:547: 3У-1		
Номера характерных точек	X	y
1	344728.88	2234302.46
2	344726.29	2234317.75
3	344615.38	2234325.80
4	344635.84	2234309.70
1	344728.88	2234302.46
16:32:010501:541: 3У-1		
Номера характерных точек	X	y
2	344425.89	2234269.37
3	344420.97	2234308.63
4	344381.53	2234297.46
14	344413.52	2234268.34
2	344425.89	2234269.37
16:32:010501:541: 3У-2		
Номера характерных точек	X	y
1	344430.86	2234229.74
2	344425.89	2234269.37
14	344413.52	2234268.34
4	344381.53	2234297.46
5	344297.43	2234273.43
6	344192.50	2234213.11
11	344199.88	2234199.32
12	344304.49	2234259.39
13	344368.33	2234271.38
1	344430.86	2234229.74
16:32:010501:541: 3У-3		
Номера характерных точек	X	y
6	344192.50	2234213.11
7	344184.95	2234209.18
8	344182.29	2234202.61
9	344181.22	2234193.69
10	344182.08	2234188.54
11	344199.88	2234199.32
6	344192.50	2234213.11

16:32:010501:541 3У-4		
Номера характерных точек	X	y
1	343837.83	2233224.78
2	343815.69	2233365.79
3	343794.62	2233537.42
4	343779.59	2233535.86
5	343788.77	2233462.78
6	343795.19	2233389.87
7	343813.21	2233265.07
8	343821.82	2233222.50
1	343837.83	2233224.78
16:32:010501:541: 3У-5		
Номера характерных точек	X	y
1	343770.80	2233718.16
2	343761.42	2233786.95
3	343739.93	2233824.11
4	343755.83	2233715.44
1	343770.80	2233718.16
16:32:010501:541: 3У-6		
Номера характерных точек	X	y
1	344177.50	2234179.86
2	344175.19	2234193.57
3	344176.33	2234202.48
4	344176.47	2234204.31
5	343722.56	2233943.37
6	343732.13	2233929.25
7	343736.37	2233919.02
8	343749.32	2233926.42
9	343946.10	2234038.80
1	344174.98	2234178.33
16:32:010501:541 3У-7		
Номера характерных точек	X	y
1	343672.97	2233850.78
2	343663.96	2233909.61
3	343474.44	2233800.97
4	343471.90	2233787.48
5	343473.01	2233770.16
1	343672.97	2233850.78
16:32:000000:564: 3У-1		
Номера характерных точек	X	y
1	343936.31	2235863.09
2	343949.44	2235884.75
3	343949.41	2235885.00
4	344034.27	2235999.63
5	344035.19	2236081.75
6	344034.25	2236110.75
7	344032.37	2236135.75
8	344032.12	2236145.36
9	343970.75	2236143.44

10	343979.78	2236067.37
11	343948.12	2235938.86
12	343942.20	2235888.09
13	343942.20	2235889.09
14	343941.20	2235889.09
15	343941.20	2235888.09
16	343960.83	2235945.49
17	343960.97	2235946.48
18	343957.61	2235950.86
19	343953.05	2235947.59
20	343952.91	2235946.60
21	343968.39	2236002.75
22	343968.39	2236003.75
23	343967.39	2236003.75
24	343967.39	2236002.75
25	343979.69	2236049.01
26	343979.69	2236050.01
27	343978.69	2236050.01
28	343978.69	2236049.01
29	343996.75	2236097.93
30	343996.89	2236098.92
31	343993.53	2236103.30
32	343988.97	2236100.03
33	343988.83	2236099.04
34	344023.28	2236127.45
35	344022.69	2236128.25
36	344017.87	2236124.67
37	344018.46	2236123.87
1	343936.31	2235863.09
16:32:000000:568: 3У-1		
Номера характерных точек	X	y
1	342093.45	2236605.59
2	342044.28	2237186.20
3	342034.42	2237168.94
4	342077.76	2236593.44
1	342093.45	2236605.59
16:32:000000:2132: 3У-1		
Номера характерных точек	X	y
1	342148.91	2237497.30
2	342148.51	2237512.48
3	342110.80	2237507.57
4	342017.97	2237496.89
5	342004.71	2237495.37
6	341753.59	2237462.50
7	341673.83	2237638.60
8	341658.07	2237632.11
9	341744.26	2237446.04
10	342009.38	2237479.63
11	342019.32	2237480.89
1	342148.91	2237497.30

Изм.	Копия	Лист	№ док.	Подп.	Дата

6/24-ПМТ-Р2

Лист

19

16:32:000000:2132: 3У-2		
Номера характерных точек	X	y
1	341569.51	2237878.87
2	341500.24	2238055.82
3	341485.22	2238055.72
4	341556.12	2237872.11
1	341569.51	2237878.87
16:32:000000:658: 3У-1		
Номера характерных точек	X	y
1	341298.21	2238712.23
2	341302.01	2238733.24
3	341276.61	2238745.58
4	341228.08	2238737.60
5	341117.33	2238725.07
1	341298.21	2238712.23
16:32:000000:658: 3У-2		
Номера характерных точек	X	y
1	340853.31	2237767.10
2	340741.71	2237883.54
3	340768.00	2237821.50
1	340853.31	2237767.10
16:32:000000:658: 3У-3		
Номера характерных точек	X	y
1	340722.43	2237898.75
2	340721.81	2238070.48
3	340701.74	2238070.41
4	340700.50	2237916.05
1	340722.43	2237898.75
16:32:000000:2114 3У- 1		
Номера характерных точек	X	y
1	341001.45	2236395.36
2	340996.44	2236446.10
3	340981.93	2236569.65
4	340959.48	2236769.40
5	340953.16	2236806.50
6	340924.66	2236880.92
7	340901.56	2237061.85
8	340890.63	2237137.10
9	340880.18	2237227.75
10	340869.43	2237226.69
11	340978.67	2236393.28
1	341001.45	2236395.36
16:32:000000: 2114: 3У-2		
Номера характерных точек	X	y
1	340866.31	2237481.42
2	340840.24	2237749.34
3	340823.85	2237760.81
4	340851.35	2237480.22

1	340866.31	2237481.42
16:32:000000:2114: 3У-3		
Номера характерных точек	X	y
1	340648.89	2237332.05
2	340647.69	2237347.10
3	340375.94	2237332.07
4	340390.33	2237309.61
5	340409.67	2237318.20
6	340600.34	2237325.38
1	340648.89	2237332.05
16:32:000000:2114: 3У-4		
Номера характерных точек	X	y
1	340160.20	2237277.08
2	340164.37	2237293.91
3	340100.24	2237291.06
4	340100.65	2237274.89
1	340160.20	2237277.08
16:32:010501:554: 3У-1		
Номера характерных точек	X	y
1	341600.51	2236438.80
2	341611.68	2236458.88
3	341486.19	2236462.25
4	341470.91	2236451.25
5	341464.19	2236450.25
6	341428.75	2236459.00
7	341399.22	2236451.25
8	341361.53	2236450.50
9	341303.91	2236445.50
10	341239.28	2236437.25
11	341173.03	2236432.50
12	341144.56	2236431.75
13	341102.12	2236421.50
14	341080.16	2236403.00
15	341057.31	2236402.25
16	341029.03	2236412.25
17	341008.53	2236443.00
18	341013.64	2236394.71
19	341106.48	2236401.70
1	341600.51	2236438.80
16:32:010501:554: 3У-2		
Номера характерных точек	X	y
1	341099.38	2236427.00
2	341014.38	2236444.50
3	341032.75	2236417.00
4	341058.09	2236408.25
5	341077.31	2236408.50
1	341099.38	2236427.00

3. Сведения о границах территории, применительно к которой осуществляется подготовка проекта межевания

Система координат МСК-16		
Контур - 1		
№	X	Y
1	345445.14	2232942.93
2	345430.14	2233092.50
3	345410.64	2233287.02
4	345395.58	2233286.26
5	345428.37	2232959.50
1	345445.14	2232942.93
Контур - 2		
№	X	Y
1	345328.48	2233556.33
2	345327.20	2233571.28
3	345104.31	2233563.63
4	345105.42	2233548.43
1	345328.48	2233556.33
Контур - 3		
№	X	Y
1	345388.87	2233961.26
2	345379.91	2234106.87
3	345364.20	2234154.23
4	345344.00	2234148.50
5	345345.00	2234132.75
6	345347.50	2234123.50
7	345348.95	2234113.40
8	345373.84	2234104.32
9	345359.28	2234064.88
10	345354.03	2234066.78
11	345352.50	2234055.75
12	345350.36	2234025.83
13	345383.76	2234006.85
14	345373.22	2233988.76
15	345355.82	2233998.70
16	345356.91	2233978.66
1	345388.87	2233961.26
Контур - 4		
№	X	Y
1	345344.58	2234029.12
2	345346.50	2234056.25
3	345348.24	2234068.90
4	345307.56	2234083.73
5	345322.12	2234123.16
6	345342.43	2234115.77
7	345341.50	2234122.00
8	345339.00	2234132.25
9	345338.09	2234148.20

10	345335.95	2234147.65
11	345144.37	2234096.07
12	345052.00	2234070.91
13	345053.65	2234030.51
14	345062.59	2234031.80
15	345127.58	2234045.95
16	345123.50	2234054.25
17	345121.50	2234072.25
18	345124.00	2234082.00
19	345127.50	2234087.00
20	345133.50	2234089.50
21	345146.00	2234089.50
22	345154.82	2234090.31
23	345162.50	2234091.00
24	345202.00	2234084.25
25	345286.00	2234037.25
26	345325.00	2234010.25
27	345342.00	2234001.75
28	345345.00	2234003.00
29	345344.71	2234005.06
30	345225.60	2234073.17
31	345236.14	2234090.76
1	345344.57	2234029.13
Контур - 5		
№	X	Y
1	345218.11	2234068.41
2	345200.00	2234078.50
3	345162.50	2234085.00
4	345146.00	2234083.50
5	345134.50	2234083.50
6	345131.00	2234082.00
7	345130.00	2234079.50
8	345127.50	2234071.25
9	345129.50	2234056.25
10	345138.00	2234037.00
11	345148.91	2234053.07
1	345218.11	2234068.41
Контур - 6		
№	X	Y
1	344940.20	2234001.75
2	344937.96	2234040.03
3	344852.73	2234016.68
4	344832.82	2234011.27
1	344940.20	2234001.75
Контур - 7		
№	X	Y
1	344769.75	2234251.75
2	344788.23	2234313.18
3	344765.40	2234314.86
1	344769.75	2234251.75

Контур - 8		
№	X	Y
1	344594.06	2234311.83
2	344573.44	2234328.82
3	344551.57	2234329.93
4	344508.40	2234333.09
5	344471.10	2234323.55
6	344460.50	2234296.25
7	344458.38	2234282.40
8	344544.54	2234310.98
1	344594.06	2234311.83
Контур - 9		
№	X	Y
1	344728.88	2234302.46
2	344726.29	2234317.75
3	344615.38	2234325.80
4	344635.84	2234309.70
1	344728.88	2234302.46
Контур - 10		
№	X	Y
2	344425.89	2234269.37
3	344420.97	2234308.63
4	344381.53	2234297.46
14	344413.52	2234268.34
2	344425.89	2234269.37
Контур - 11		
№	X	Y
1	344430.86	2234229.74
2	344425.89	2234269.37
14	344413.52	2234268.34
4	344381.53	2234297.46
5	344297.43	2234273.43
6	344192.50	2234213.11
11	344199.88	2234199.32
12	344304.49	2234259.39
13	344368.33	2234271.38
1	344430.86	2234229.74
Контур - 12		
№	X	Y
6	344192.50	2234213.11
7	344184.95	2234209.18
8	344182.29	2234202.61
9	344181.22	2234193.69
10	344182.08	2234188.54
11	344199.88	2234199.32
6	344192.50	2234213.11
Контур - 13		
№	X	Y
1	343837.83	2233224.78
2	343815.69	2233365.79

Изм.	Кол.уч.	Лист	№доку	Подп.	Дата

6/24-ПМТ-Р2

Лист

24

3	343794.62	2233537.42
4	343779.59	2233535.86
5	343788.77	2233462.78
6	343795.19	2233389.87
7	343813.21	2233265.07
8	343821.82	2233222.50
1	343837.83	2233224.78
Контур - 14		
№	X	Y
1	343770.80	2233718.16
2	343761.42	2233786.95
3	343739.93	2233824.11
4	343755.83	2233715.44
1	343770.80	2233718.16
Контур - 15		
№	X	Y
1	344177.50	2234179.86
2	344175.19	2234193.57
3	344176.33	2234202.48
4	344176.47	2234204.31
5	343722.56	2233943.37
6	343732.13	2233929.25
7	343736.37	2233919.02
8	343749.32	2233926.42
9	343946.10	2234038.80
1	344174.98	2234178.33
Контур - 16		
№	X	Y
1	343672.97	2233850.78
2	343663.96	2233909.61
3	343474.44	2233800.97
4	343471.90	2233787.48
5	343473.01	2233770.16
1	343672.97	2233850.78
Контур - 17		
№	X	Y
1	343936.31	2235863.09
2	343949.44	2235884.75
3	343949.41	2235885.00
4	344034.27	2235999.63
5	344035.19	2236081.75
6	344034.25	2236110.75
7	344032.37	2236135.75
8	344032.12	2236145.36
9	343970.75	2236143.44
10	343979.78	2236067.37
11	343948.12	2235938.86
12	343942.20	2235888.09
13	343942.20	2235889.09
14	343941.20	2235889.09

Изм.	Кол.уч.	Лист	№док	Подп.	Дата

6/24-ПМТ-Р2

Лист

25

15	343941.20	2235888.09
16	343960.83	2235945.49
17	343960.97	2235946.48
18	343957.61	2235950.86
19	343953.05	2235947.59
20	343952.91	2235946.60
21	343968.39	2236002.75
22	343968.39	2236003.75
23	343967.39	2236003.75
24	343967.39	2236002.75
25	343979.69	2236049.01
26	343979.69	2236050.01
27	343978.69	2236050.01
28	343978.69	2236049.01
29	343996.75	2236097.93
30	343996.89	2236098.92
31	343993.53	2236103.30
32	343988.97	2236100.03
33	343988.83	2236099.04
34	344023.28	2236127.45
35	344022.69	2236128.25
36	344017.87	2236124.67
37	344018.46	2236123.87
1	343936.31	2235863.09
Контур - 18		
№	X	Y
1	342093.45	2236605.59
2	342044.28	2237186.20
3	342034.42	2237168.94
4	342077.76	2236593.44
1	342093.45	2236605.59
Контур - 19		
№	X	Y
1	342148.91	2237497.30
2	342148.51	2237512.48
3	342110.80	2237507.57
4	342017.97	2237496.89
5	342004.71	2237495.37
6	341753.59	2237462.50
7	341673.83	2237638.60
8	341658.07	2237632.11
9	341744.26	2237446.04
10	342009.38	2237479.63
11	342019.32	2237480.89
1	342148.91	2237497.30
Контур - 20		
№	X	Y
1	341569.51	2237878.87
2	341500.24	2238055.82
3	341485.22	2238055.72

Изм.	Кол.уч.	Лист	№доку	Подп.	Дата

6/24-ПМТ-Р2

Лист

26

4	341556.12	2237872.11
1	341569.51	2237878.87
Контур - 21		
№	X	Y
1	341298.21	2238712.23
2	341302.01	2238733.24
3	341276.61	2238745.58
4	341228.08	2238737.60
5	341117.33	2238725.07
1	341298.21	2238712.23
Контур - 22		
№	X	Y
1	340853.31	2237767.10
2	340741.71	2237883.54
3	340768.00	2237821.50
1	340853.31	2237767.10
Контур - 23		
№	X	Y
1	340722.43	2237898.75
2	340721.81	2238070.48
3	340701.74	2238070.41
4	340700.50	2237916.05
1	340722.43	2237898.75
Контур - 24		
№	X	Y
1	341001.45	2236395.36
2	340996.44	2236446.10
3	340981.93	2236569.65
4	340959.48	2236769.40
5	340953.16	2236806.50
6	340924.66	2236880.92
7	340901.56	2237061.85
8	340890.63	2237137.10
9	340880.18	2237227.75
10	340869.43	2237226.69
11	340978.67	2236393.28
1	341001.45	2236395.36
Контур - 25		
№	X	Y
1	340866.31	2237481.42
2	340840.24	2237749.34
3	340823.85	2237760.81
4	340851.35	2237480.22
1	340866.31	2237481.42
Контур - 26		
№	X	Y
1	340648.89	2237332.05
2	340647.69	2237347.10
3	340375.94	2237332.07
4	340390.33	2237309.61

Изм.	Кол.уч.	Лист	№док	Подп.	Дата

6/24-ПМТ-Р2

Лист

27

5	340409.67	2237318.20
6	340600.34	2237325.38
1	340648.89	2237332.05
Контур - 27		
№	X	Y
1	340160.20	2237277.08
2	340164.37	2237293.91
3	340100.24	2237291.06
4	340100.65	2237274.89
1	340160.20	2237277.08
Контур - 28		
№	X	Y
1	341600.51	2236438.80
2	341611.68	2236458.88
3	341486.19	2236462.25
4	341470.91	2236451.25
5	341464.19	2236450.25
6	341428.75	2236459.00
7	341399.22	2236451.25
8	341361.53	2236450.50
9	341303.91	2236445.50
10	341239.28	2236437.25
11	341173.03	2236432.50
12	341144.56	2236431.75
13	341102.12	2236421.50
14	341080.16	2236403.00
15	341057.31	2236402.25
16	341029.03	2236412.25
17	341008.53	2236443.00
18	341013.64	2236394.71
19	341106.48	2236401.70
1	341600.51	2236438.80
Контур - 29		
№	X	Y
1	341099.38	2236427.00
2	341014.38	2236444.50
3	341032.75	2236417.00
4	341058.09	2236408.25
5	341077.31	2236408.50
1	341099.38	2236427.00

4. Вид разрешенного использования образуемых земельных участков, предназначенных для размещения линейных объектов и объектов капитального строительства, проектируемых в составе линейного объекта, а также существующих земельных участков, занятых линейными объектами и объектами капитального строительства, входящими в состав линейных объектов, в соответствии с проектом планировки территории

Разрешенный вид использования образуемых земельных участков предназначенных для размещения линейных объектов согласно приказу Федеральной службы государственной регистрации, кадастра и картографии от 10 ноября 2020 года N П/0412 «Об утверждении классификатора видов разрешенного использования земельных участков» – использование лесов (код 10.0).

Проект планировки территории не предусмотрен заданием на разработку проекта межевания территории лесного участка в границах ГКУ «Нурлатское лесничество» на территории Нурлатского муниципального района Республики Татарстан.

						6/24-ПМТ-Р2	Лист
Изм.	Колуч	Лист	№док	Подп.	Дата		29

5. Сведения о лесных участках, на территории которых разрабатывается проект межевания

Участок проектирования затрагивает земли лесного фонда, а именно части выделов 18, 19 квартала 55, части выделов 1, 4, 5, 8, 10, 11, 12, 24, 27, 29, 41-просека квартала 61, части выделов 1, 7, 8, 15, 17, 18, 19, 21, 22, 24, 25 квартала 67, части выделов 10, 11 квартала 68, часть выдела 20 квартала 76, части выделов 13, 14 квартала 80, части выделов 2, 16 квартала 81, части выделов 1, 23, 25-просека квартала 82, части выделов 1, 2 квартала 87, часть выдела 1, 3, 4, 5, 7, 8, 15 квартала 88 Восходского участкового лесничества ГКУ «Нурлатское лесничество» Нурлатского муниципального района Республики Татарстан.

						6/24-ПМТ-Р2	Лист
Изм.	Колуч	Лист	№ док	Подп.	Дата		30

6. Территориальное расположение и основные характеристики лесного участка

6.1 Местоположение, границы и площадь образуемого земельного участка

Категория земель – земли лесного фонда

Таблица 6.1.1 Границы и площадь образуемого лесного участка

Наименование лесничества	Наименование участкового лесничества (хозяйства)	Номер лесных кварталов	Номера лесотаксационных выделов (их частей)	Площадь, га
Восходское участковое лесничество ГКУ «Нурлатское лесничество» Нурлатский муниципальный район Республики Татарстан				
ГКУ «Нурлатское лесничество»	Восходское участковое лесничество	55	часть выдела 18	0,0647
			часть выдела 19	0,0381
		61	часть выдела 1	0,0748
			часть выдела 4	0,3706
			часть выдела 5	0,1366
			часть выдела 8	0,3370
			часть выдела 10	1,1942
			часть выдела 11	0,2087
			часть выдела 12	0,3247
			часть выдела 24	0,1295
			часть выдела 27	0,3281
			часть выдела 29	0,2229
			часть выдела 41-просека	0,0331
		67	часть выдела 1	0,1967
			часть выдела 7	0,3057
			часть выдела 8	0,0998
			часть выдела 15	0,6758
			часть выдела 17	0,4948
			часть выдела 18	0,0269
			часть выдела 19	0,1400
			часть выдела 21	0,2165
			часть выдела 22	0,2701
			часть выдела 24	0,4251
			часть выдела 25	0,7183
		68	часть выдела 10	1,3460
			часть выдела 11	0,019
		76	часть выдела 20	0,2015
		80	часть выдела 13	0,5223
			часть выдела 14	1,1083
		81	часть выдела 2	0,7624
			часть выдела 16	0,0441
		82	часть выдела 1	1,0228
			часть выдела 23	0,3030
			часть выдела 25-просека	0,0064

		87	часть выдела 1	0,8548
			часть выдела 2	0,7525
		88	часть выдела 1	0,4161
			часть выдела 3	0,098
			часть выдела 4	0,0951
			часть выдела 5	0,3427
			часть выдела 7	0,0821
			часть выдела 8	0,3866
			часть выдела 15	0,1016
Итого:				15,4981

Площадь образуемого лесного участка – 15,4981 гектар

						6/24-ПМТ-Р2	Лист
Изм.	Колуч	Лист	№ док	Подп.	Дата		32

6.2 Целевое назначение земель

В соответствии с приказом Федерального агентства лесного хозяйства от 17 октября 2008 года N 320 «Об определении количества лесничеств на территории Республики Татарстан и установлении их границ» Восходское участковое лесничество входит в состав ГКУ «Нурлатского лесничества».

На момент проектирования лесного участка, расположенного на территории ГКУ «Нурлатское лесничество», в отношении него действует лесохозяйственный регламент, утвержденный приказом Министерства лесного хозяйства Республики Татарстан от 12.02.2019 г №88-осн.

Согласно указанным документам лесного планирования квартал 55 (части выделов 18, 19), квартал 61 (части выделов 1, 4, 5, 8, 10, 11, 12, 24, 27, 29, 41 просека), квартал 67 (части выделов 1, 7, 8, 15, 17, 18, 19, 21, 22, 24, 25), квартал 68 (части выделов 10, 11), квартал 76 (часть выдела 20), квартал 80 (части выделов 13, 14), квартал 81 (части выделов 2, 16), квартал 82 (части выделов 1, 23, 25-просека), квартал 87 (части выделов 1, 2), квартал 88 (части выделов 1, 3, 4, 5, 7, 8, 15) Восходского участкового лесничества ГКУ «Нурлатское лесничество» Нурлатского муниципального района Республики Татарстан, относятся к эксплуатационным лесам.

Таблица 6.2.1 Распределение площади образуемого земельного участка по видам целевого назначения лесов на защитные (по их категориям), эксплуатационные леса

Целевое назначение лесов	Площадь, га
1	2
Защитные леса, всего	-
1) леса, расположенные на особо охраняемых природных территориях;	-
2) леса, расположенные в водоохраных зонах;	-
3) леса, выполняющие функции защиты природных и иных объектов;	-
Из них:	-
а) леса, расположенные в первом и втором поясах зон санитарной охраны источников питьевого и хозяйственно-бытового водоснабжения;	-
б) защитные полосы лесов;	-
в) леса, расположенные в лесопарковых зонах;	-
г) городские леса;	-
д) леса, расположенные в первой и третьей зонах округов санитарно (горно-санитарной) охраны лечебно-оздоровительных местностей и курортов	-
4) ценные леса, итого	-
Из них:	-
а) государственные защитные лиственные полосы	-
б) противозерозионные леса;	-
в) леса, расположенные в пустынных и полупустынных зонах;	-
в) леса, расположенные в лесостепных зонах;	-
в) леса, расположенные в степях;	-
в) леса, расположенные в горах;	-
г) леса, имеющие научное или историческое значение;	-
д) орехово-промысловые зоны;	-
е) лесные плодовые насаждения;	-
ж) ленточные боры;	-
з) запретные полосы лесов, расположенные вдоль водных объектов;	-
и) нерестоохраняемые полосы лесов;	-
Эксплуатационные леса, всего	15,4981
Резервные леса, всего	-
Всего лесов:	15,4981

6.3 Количественные и качественные характеристики образуемого земельного участка

Количественные и качественные характеристики образуемого земельного участка составляются на основании Приказа Министерства природных ресурсов и экологии РФ от 26 августа 2022 г. № 570 "Об утверждении Порядка предоставления сведений, содержащихся в государственном лесном реестре, за исключением сведений, доступ к которым ограничен Правительством Российской Федерации".

Текущими изменениями в лесоустроительных материалах являются все происходящие изменения в лесном фонде в течение ревизионного периода с момента последнего лесоустройства по настоящее время, связанные с хозяйственной деятельностью, воздействием природных факторов, изменением лесного законодательства, проведением натурных обследований и другими заверенными лесничеством, копии материалов лесоустройства с учетом текущих изменений, а так- же являются обязательным приложением к проектной документации.

						6/24-ПМТ-Р2	Лист
Изм.	Колуч	Лист	№док	Подп.	Дата		34

6.4 Распределение земель

Таблица 6.4.1 Распределение площади образуемого лесного участка по категориям земель лесного фонда

Показатели	Площадь, га
1	2
1 Общая площадь земель лесного фонда	15,4981
2. Лесные земли, всего	11,5490
2.1 Покрытые лесной растительностью, всего	11,5490
2.2 В том числе лесные культуры	2,3021
2.3 Не покрытые лесной растительностью, всего	-
в том числе: не сомкнувшиеся лесные культуры лесные питомники, плантации редины естественные фонд лесовосстановления, всего	-
в том числе: гари	-
погибшие древостои	-
вырубки	-
прогалины, пустыри	-
3. Не лесные земли, всего	3,9490
в том числе:	-
пашни	0,2701
сенокосы	-
пастбища, луга	-
воды	-
дороги, просеки	0,0395
Трассы коммуникации, усадьбы и пр.	-
болота	-
пески	-
прочие земли	3,6394

Таблица 6.4.2 Распределение земель

Общая пло- щадь	в том числе									
	лесные земли					нелесные земли				
	Занятые лесны- ми насаж- дения- ми - всего	В том числе покры- тые лесны- ми культу- рами	Лесные питом- ники, планта- ции	Незанятые лесными насажде- ниями	Итого	До- роги	Просе- ки	Бо- ло- та	Дру- гие	Итого
1	2	3	4	5	6	7	8	9	10	11
15,4981	12,8034	4,5643	-	-	12,8034	-	0,0395	-	3,9095	3,9490

6.5 Характеристика насаждений образуемого земельного участка

Таблица 6.5.1 Характеристика насаждений образуемого земельного участка

Участковое лесничество/урочище (при наличии)	Номер квартала	Номер выдела	Состав насаждения или характеристика лесного участка при отсутствии насаждения	Площади (га)/запас древесины при наличии (тыс. куб.м)	В том числе по группам возраста древостоя (га/тыс. куб. м)			
					Молодняки	Средневозрастные	Приспевающие	Спелые и перестойные
1	2	3	4	5	6	7	8	9
ГКУ «Нурлатское лесничество» Восходское участковое лесничество	55	18	6ОС4ЛП	0,0647/ 0,011	-	-	-	0,0647/ 0,011
		19	7С2Б1ОС Лесные культуры	0,0381/ 0,008	-	-	0,0381/ 0,008	-
	61	1	Нефтепровод	0,0748/0	-	-	-	-
		4	6ОС1Б2ЛП1КЛ+В	0,3706/ 0,037	0,3706/ 0,037	-	-	-
		5	4ДЗБ3ОС Лесные культуры	0,1366/ 0,027	-	-	0,1366/ 0,027	-
		8	8ОС2Б+ЛП	0,3370/ 0,081	-	-	-	0,3370/ 0,081
		10	Спецплощадка	1,1942/0	-	-	-	-
		11	5ОС2Б3ЛП+КЛ+В	0,2087/ 0,027	-	0,2087/ 0,027	-	-
		12	10ОС+Б	0,3247/ 0,078	-	-	-	0,3247/ 0,078
		24	10ОС+Б	0,1295/ 0,036	-	-	-	0,1295/ 0,036
		27	9ОС1ЛП	0,3281/ 0,075	-	-	-	0,3281/ 0,075
		29	5С4ОС1Б+ЛП Лесные культуры	0,2229/ 0,025	0,2229/ 0,025	-	-	-
		41	Просека	0,0331/0	-	-	-	-
	67	1	Прочие трассы	0,1967/0	-	-	-	-
		7	5С1Д3ОС1Б Лесные культуры	0,3057/ 0,055	-	0,3057/ 0,055	-	-
		8	10С+ОС Лесные культуры	0,0998/ 0,018	-	0,0998/ 0,018	-	-
		15	5С1Д2ЛП2ОС Лесные культуры	0,6758/ 0,128	-	0,6758/ 0,128	-	-
		17	7ОС2ЛП1Б	0,4948/ 0,030	0,4948/ 0,030	-	-	-
		18	8ОС2ЛП	0,0269/ 0,001	0,0269/ 0,001	-	-	-
		19	10ОС+Б	0,1400/ 0,031	-	-	-	0,1400/ 0,031
		21	5С3ОС1Б1Д Лесные культуры	0,2165/ 0,035	0,2165/ 0,035	-	-	-
		22	Пашня	0,2701/0	-	-	-	-
		24	9ОС1ЛП+ДН	0,4251/ 0,106	-	-	-	0,4251/ 0,106
		25	Спецплощадка	0,7183/0	-	-	-	-
	68	10	7ОС3Б	1,346/ 0,377	-	-	-	1,346/ 0,377
		11	9С1Б Лесные культуры	0,019/ 0,003	0,019/ 0,003	-	-	-
	76	20	6ОС3ЛП1КЛ	0,2015/ 0,016	0,2015/ 0,016	-	-	-
	80	13	6ОС2Б1ЛП1КЛ	0,5223/ 0,016	0,5223/ 0,016	-	-	-

ГКУ «Нурлатское лесничество» Восходское участковое лесничество				0,047	0,047			
		14	Нефтепровод	1,1083/0	-	-	-	-
	81	2	8С1Б1ОС+ЛП Лесные культуры	0,7624/ 0,183	-	0,7624/ 0,183	-	-
		16	Прочие трассы	0,0441/0	-	-	-	-
	82	1	6ОС2ЛП1Б1ДН+КЛ	1,0228/ 0,164		1,0228/ 0,164	-	-
		23	Прочие трассы	0,3030/0	-	-		-
		25	Просека	0,0064/0	-	-	-	-
	87	1	10ОС+Б	0,8548/ 0,188	-	-	-	0,8548/ 0,188
		2	8ОС2ЛП+Б	0,7525/ 0,158	-	-	-	0,7525/ 0,158
	88	1	7ОС2ЛП1КЛ+Д	0,4161/ 0,037	0,4161/ 0,037	-	-	-
		3	7ОС2ЛП1КЛ+Д	0,0980/ 0,006	0,0980/ 0,006	-	-	-
		4	10ОС+ЛП	0,0951/ 0,021	-	-	-	0,0951/ 0,021
		5	7ОС2ЛП1КЛ+Б	0,3427/ 0,031	0,3427/ 0,031	-	-	-
		7	5ОС2ЛП1Б2КЛ	0,0821/ 0,005	0,0821/ 0,005	-	-	-
		8	9ОС1ЛП	0,3866/ 0,085	-	-	-	0,3866/ 0,085
		15	8ОС1ЛП1КЛ	0,1016/ 0,009	0,1016/ 0,009	-	-	-
Итого:				15,4981/ 2,139	3,1150/ 0,282	3,0752/ 0,575	0,1747/ 0,035	5,1841/ 1,247

Таблица 6.5.2 Средние таксационные показатели насаждений образуемого лесного участка

Целевое назначение лесов	Хозяйство/преобладающая порода	Состав насаждений	Возраст	Бонитет	Полнота	Средний запас древесины куб. (м³ /га)		
						Средневозрастные	Приспевающие	Спелые и перестойные
1	2	3	4	5	6	7	8	9
Эксплуатационные	Осина	6ОС4ЛП	45	1	0,7	-	-	170
	Сосна	7С2Б1ОС	75	1	0,6	-	220	-
	Дуб	4ДЗБЗОС	55	2	0,6	-	200	-
	Осина	8ОС2Б+ЛП	45	1	0,8	-	-	240
	Осина	5ОС2БЗЛП+КЛ+В	25	1	0,7	130	-	-
	Осина	10ОС+Б	45	1	0,8	-	-	240
	Осина	10ОС+Б	55	1	0,8	-	-	280
	Осина	9ОС1ЛП	45	1	0,8	-	-	230
	Сосна	5С1ДЗОС1Б	40	1	0,7	180	-	-
	Сосна	10С+ОС	40	1	0,7	180	-	-
	Сосна	5С1Д2ЛП2ОС	45	1	0,7	190	-	-
	Осина	10ОС+Б	50	1	0,7	-	-	220
	Осина	9ОС1ЛП+ДН	55	1	0,7	-	-	250
	Осина	7ОСЗБ	70	1	0,7	-	-	280
	Сосна	8С1Б1ОС+ЛП	50	1А	0,7	240	-	-
	Осина	6ОС2ЛП1Б1ДН+КЛ	30	1	0,8	160	-	-
	Осина	10ОС+Б	45	1	0,8	-	-	220
	Осина	8ОС2ЛП+Б	45	1	0,8	-	-	210
	Осина	10ОС+ЛП	60	1	0,6	-	-	220
	Осина	9ОС1ЛП	55	1	0,6	-	-	220

6.6 Виды и объемы использования лесов на образуемом земельном участке

Таблица 6.6.1 Виды и объемы использования лесов на образуемом земельном участке

Целевое назначение лесов	Хозяйство (хвойное, твердолиственное, мягколиственные)	Площадь, (га)	Единица измерения	Объемы использования лесов (изъятия лесных ресурсов тыс. куб. м)
1	2	3	4	5
Эксплуатационные	Мягколиственные	9,0722	тыс куб м	1,657
	Твердолиственные	0,1366		0,027
	Хвойные	2,3402		0,455

6.7 Виды разрешенного использования лесов на образуемом земельном участке

Согласно статье 25 Лесного кодекса Российской Федерации использование лесов может быть следующих видов:

- 1) заготовка древесины;
- 2) заготовка живицы;
- 3) заготовка и сбор недревесных лесных ресурсов;
- 4) заготовка пищевых лесных ресурсов и сбор лекарственных растений;
- 5) осуществление видов деятельности в сфере охотничьего хозяйства;
- 6) ведение сельского хозяйства;
- 6.1) осуществление рыболовства, за исключением любительского рыболовства;
- 7) осуществление научно-исследовательской деятельности, образовательной деятельности;
- 8) осуществление рекреационной деятельности;
- 9) создание лесных плантаций и их эксплуатация;
- 10) выращивание лесных плодовых, ягодных, декоративных растений, лекарственных растений;
- 10.1) создание лесных питомников и их эксплуатация;
- 11) осуществление геологического изучения недр, разведка и добыча полезных ископаемых;
- 11.1) осуществление изыскательской деятельности;
- 12) строительство и эксплуатация водохранилищ и иных искусственных водных объектов, создание и расширение морских и речных портов, строительство, реконструкция и эксплуатация гидротехнических сооружений;
- 13) строительство, реконструкция, эксплуатация линейных объектов;
- 14) создание и эксплуатация объектов лесоперерабатывающей инфраструктуры;
- 15) осуществление религиозной деятельности;
- 16) иные виды, определенные в соответствии с частью 2 статьи 6 Лесного Кодекса.

В соответствии с лесохозяйственным регламентом Нурлатского лесничества на территории ГКУ «Нурлатское лесничество» в границах Восходского участкового лесничества 55 (части выделов 18, 19), квартал 61 (части выделов 1, 4, 5, 8, 10, 11, 12, 24, 27, 29, 41-просека), квартал 67 (части выделов 1, 7, 8, 15, 17, 18, 19, 21, 22, 24, 25), квартал 68 (части выделов 10, 11), квартал 76 (часть выдела 20), квартал 80 (части выделов 13, 14), квартал 81 (части выделов 2, 16), квартал 82 (части выделов 1, 23, 25-просека), квартал 87 (части выделов 1, 2), квартал 88 (части выделов 1, 3, 4, 5, 7, 8, 15) Нурлатского муниципального района Республики Татарстан установлены следующие виды разрешенного использования лесов:

- 1) заготовка древесины;
- 2) заготовка живицы;
- 3) заготовка и сбор недревесных лесных ресурсов;
- 4) заготовка пищевых лесных ресурсов и сбор лекарственных растений;
- 5) осуществление видов деятельности в сфере охотничьего хозяйства;
- 6) ведение сельского хозяйства;
- 7) осуществление научно-исследовательской деятельности, образовательной деятельности;
- 8) осуществление рекреационной деятельности;
- 9) создание лесных плантаций и их эксплуатация;
- 10) выращивание лесных плодовых, ягодных, декоративных растений, лекарственных растений;
- 11) создание лесных питомников и их эксплуатация;
- 11) осуществление геологического изучения недр, разведка и добыча полезных ископаемых;
- 12) строительство и эксплуатация водохранилищ и иных искусственных водных объектов, создание и расширение морских и речных портов, строительство, реконструкция и эксплуатация гидротехнических сооружений;
- 13) строительство, реконструкция, эксплуатация линейных объектов;
- создание и эксплуатация объектов лесоперерабатывающей инфраструктуры;
- 15) переработка древесины и иных лесных ресурсов;
- 16) осуществление религиозной деятельности.

Цель предоставления лесного участка - строительство, реконструкция, эксплуатация линейных объектов капитального строительства.

6.8 Сведения о наличии на образуемом земельном участке особо защитных участков лесов, особо охраняемых природных территорий, зон с особыми условиями использования территорий

Согласно данным государственного лесного реестра на образуемом лесном участке существуют особо защитные участки лесов (ОЗУ), зоны с особыми условиями использования территорий (ЗОУИТ). Особо охраняемые природные территории отсутствуют.

Таблица 6.8.1 Сведения о наличии ОЗУ, ЗОУИТ на образуемом лесном участке

№ п/п	Наименование участкового лесниче- ства/урочища (при наличии)	Номер квар- тала	Номер вы- дела	Виды ОЗУ, наименование ООПТ, виды зон с особыми условиями использования территорий	Общая площадь, га
1	2	3	4	5	6
1	ГКУ «Нурлатское лесничество» Восходское участковое лесничество	55	19	ОЗУ: участки леса вдоль границ с безлесными про- странствами	0,0381
2		61	4	ЗОУИТ объектов энергетиче- ской, связи, транспорта	0,1348
			5		
3		61	10	ЗОУИТ объектов энергетиче- ской, связи, транспорта	0,0117
			41		
4			10	ЗОУИТ объектов энергетиче- ской, связи, транспорта	0,7728
			12		
5			1	ЗОУИТ объектов энергетиче- ской, связи, транспорта	0,1274
			24		
6			29	ЗОУИТ объектов энергетиче- ской, связи, транспорта	0,0659
7			29	ЗОУИТ объектов энергетиче- ской, связи, транспорта	0,0575
8			27	ЗОУИТ объектов энергетиче- ской, связи, транспорта	0,1980
9		67	8	ЗОУИТ объектов энергетиче- ской, связи, транспорта	0,0848
10			1	ЗОУИТ объектов энергетиче- ской, связи, транспорта	0,1051
			7		
11		68	10	ЗОУИТ объектов энергетиче- ской, связи, транспорта	0,1492
	11				
	16				
12	87	1	ЗОУИТ объектов энергетиче- ской, связи, транспорта	0,2015	
13	88	3	ЗОУИТ объектов энергетиче- ской, связи, транспорта	0,0315	
4					
14		5	ЗОУИТ объектов энергетиче- ской, связи, транспорта	0,0406	
15		7	ЗОУИТ объектов энергетиче- ской, связи, транспорта	0,0185	
		8			
16		15	ЗОУИТ объектов энергетиче- ской, связи, транспорта	0,0185	

Утвержден
приказом Министерства
строительства, архитектуры и
жилищно-коммунального
хозяйства Республики Татарстан
от _____ № _____

ПРОЕКТ МЕЖЕВАНИЯ ТЕРРИТОРИИ

для размещения линейных объектов по объекту:

**«Строительство, реконструкция,
эксплуатация линейных объектов,
расположенных в границах Нурлатского
участка недр. Республика Татарстан,
Нурлатский муниципальный район, ГКУ
«Нурлатское лесничество» Восходское
участковое лесничество (Этап 2)»**

Раздел 3 "Материалы по обоснованию
проекта межевания территории.
Графическая часть"

6/24-ПМТ-РЗ

2025

ПРОЕКТ МЕЖЕВАНИЯ ТЕРРИТОРИИ

для размещения линейных объектов по объекту:

**«Строительство, реконструкция, эксплуатация
линейных объектов, расположенных в
границах Нурлатского участка недр.
Республика Татарстан, Нурлатский
муниципальный район, ГКУ «Нурлатское
лесничество» Восходское участковое
лесничество (Этап 2)»**

Раздел 3 "Материалы по обоснованию проекта
межевания территории.
Графическая часть"

6/24-ПМТ-РЗ

Директор



Р.И. Минязов



№ 16296/Вн(ТНД) от 05.02.2024.

2025

Взам. инв. №

Подп. и дата

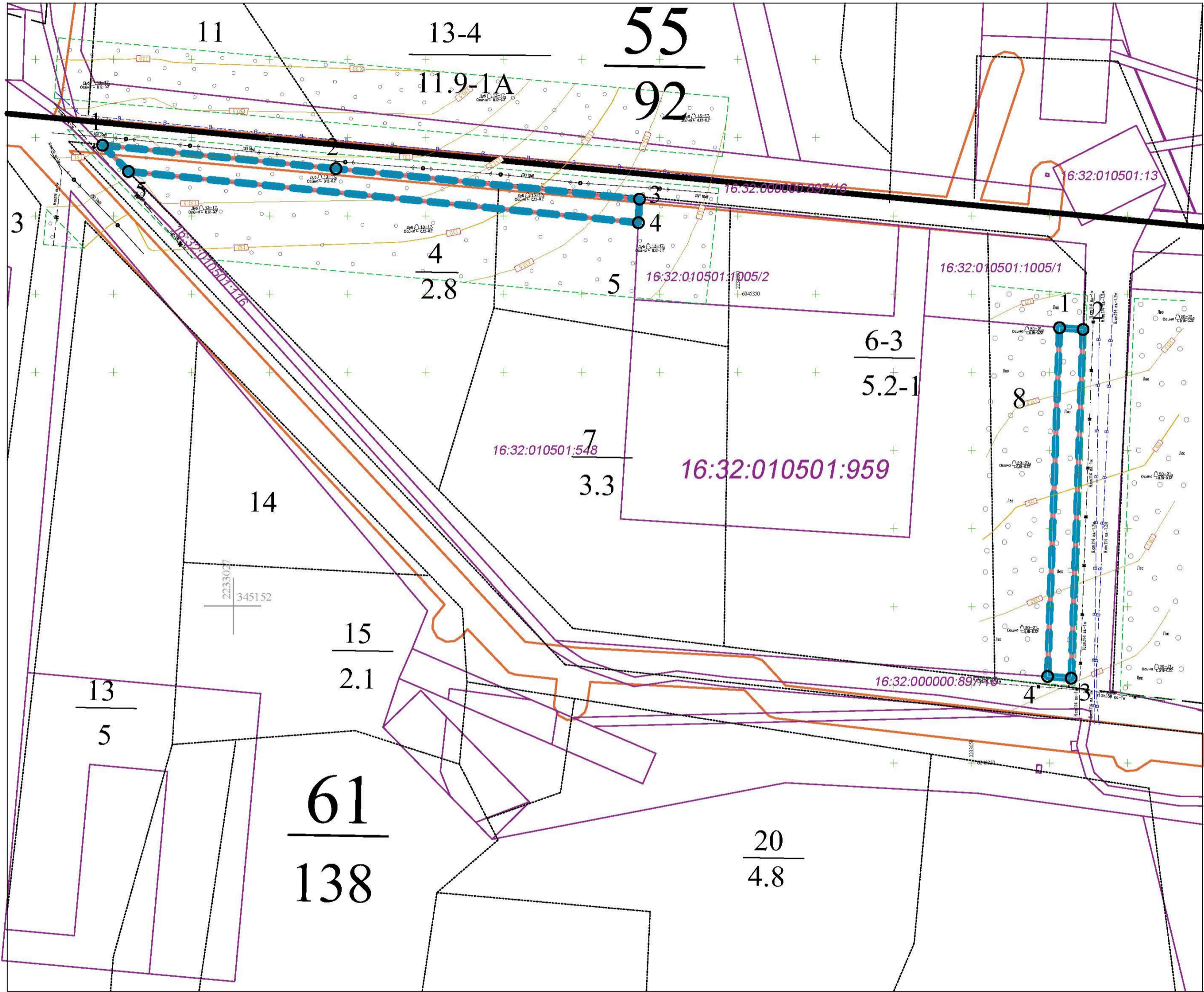
Инв. № пош.

Инв.№ подл.	Подп. и дата	Взам. инв. №

Инв.№ подл.	Подп. и дата	Взам. инв. №

Инв.№ подл.	Подп. и дата	Взам. инв. №

Изм. № подл.	Подп. и дата	Взам. инв. №

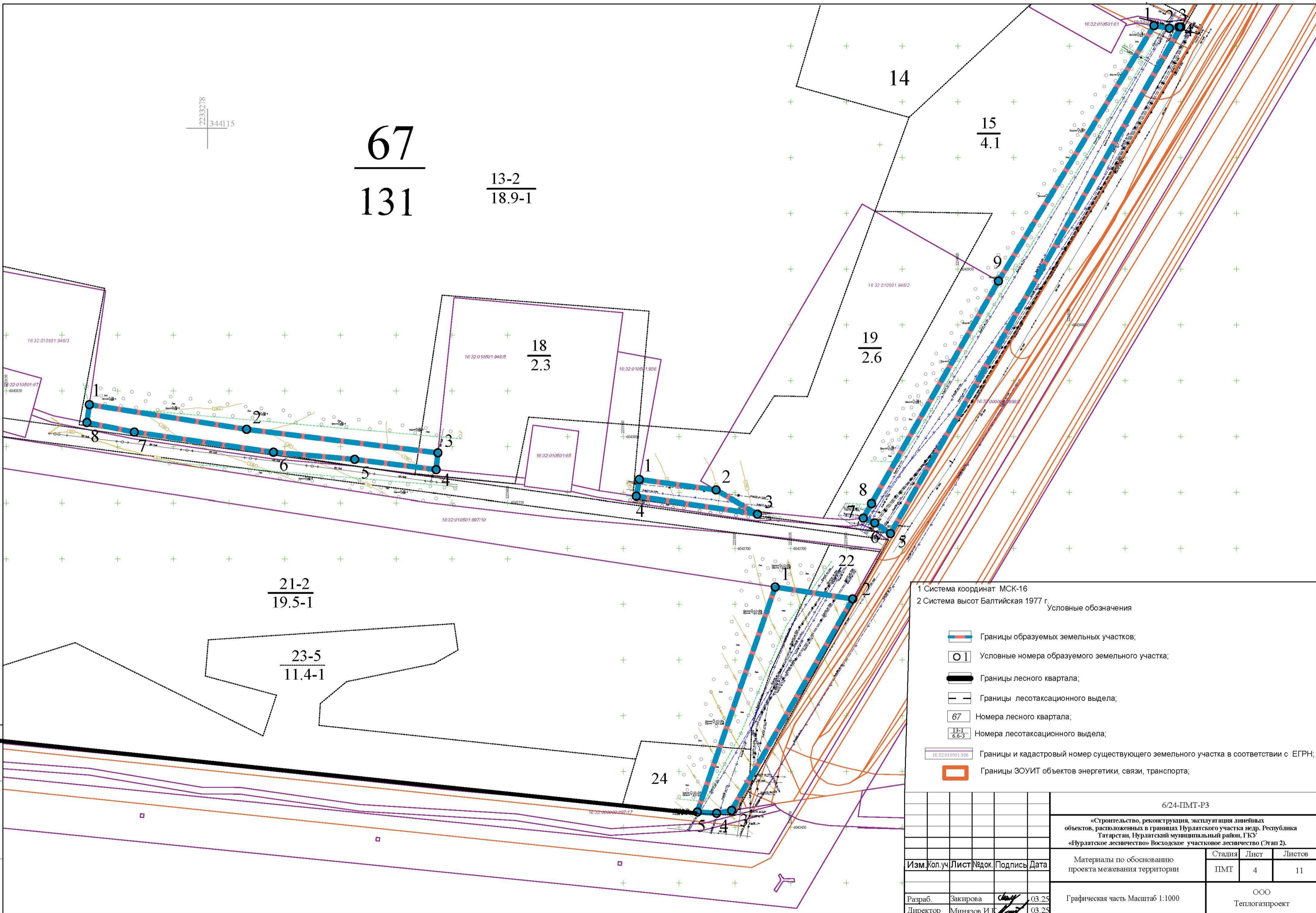


1 Система координат МСК-16
2 Система высот Балтийская 1977 г.
Условные обозначения

- Границы образуемых земельных участков;
- Условные номера образуемого земельного участка;
- Границы лесного квартала;
- Границы лесотаксационного выдела;
- Номера лесного квартала;
- Номера лесотаксационного выдела;
- Границы и кадастровый номер существующего земельного участка в соответствии с ЕГРН;
- Границы ЗОУИТ объектов энергетики, связи, транспорта;

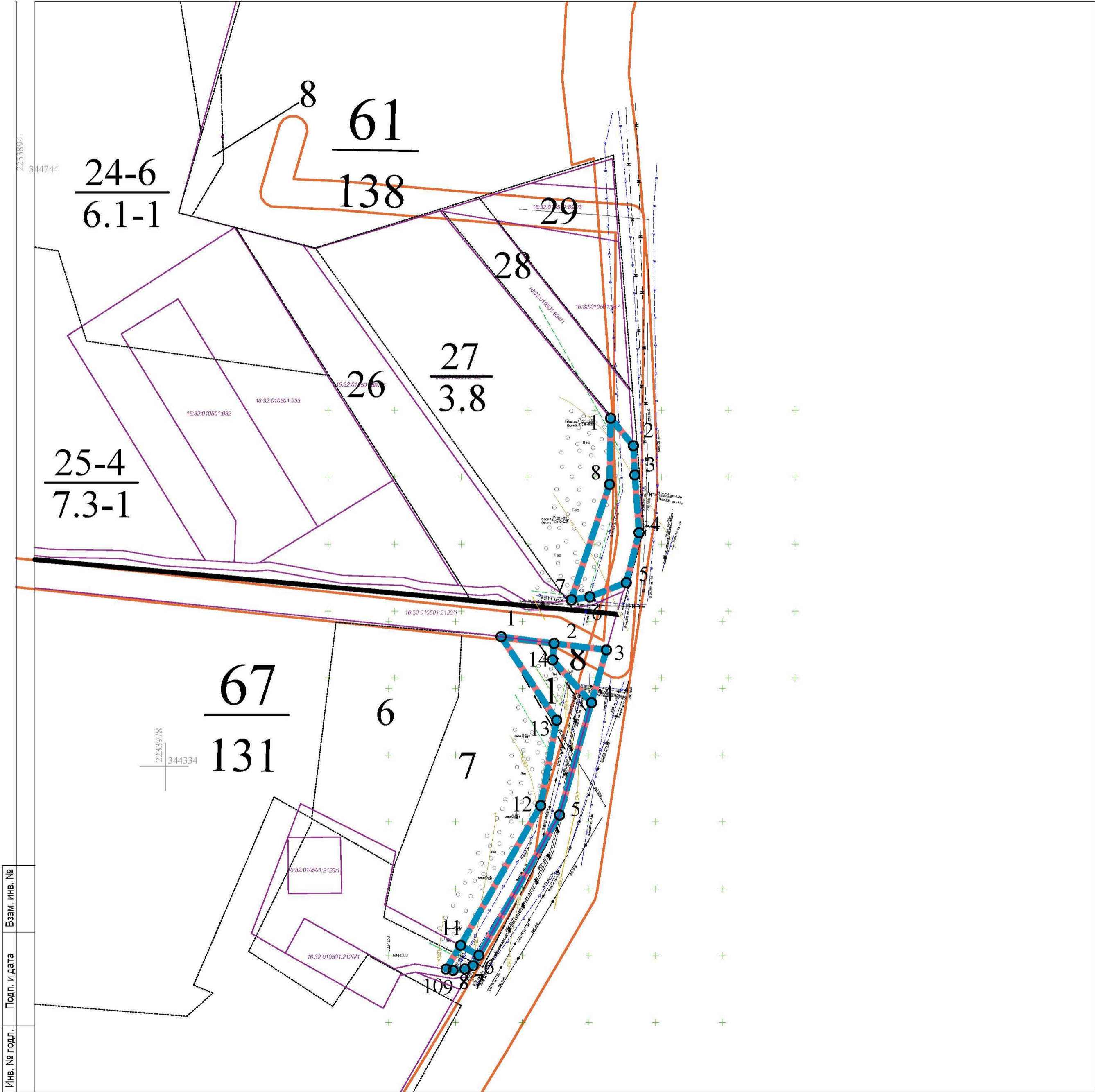
6/24-ПМТ-Р3						
«Строительство, реконструкция, эксплуатация линейных объектов, расположенных в границах Нурлатского участка недр. Республика Татарстан, Нурлатский муниципальный район, ГКУ «Нурлатское лесничество» Восходское участковое лесничество (Этап 2).						
Материалы по обоснованию проекта межевания территории				Стадия	Лист	Листов
				ПМТ	1	11
Разраб. Закирова Миниязов И.К.				Графическая часть Масштаб 1:1000		
Директор				ООО Теплогазпроект		

Изм. № подл. Подп. и дата. Взам. инв. №



Инв. № подл. Подп. и дата Взам. инв. №

2233894 344744

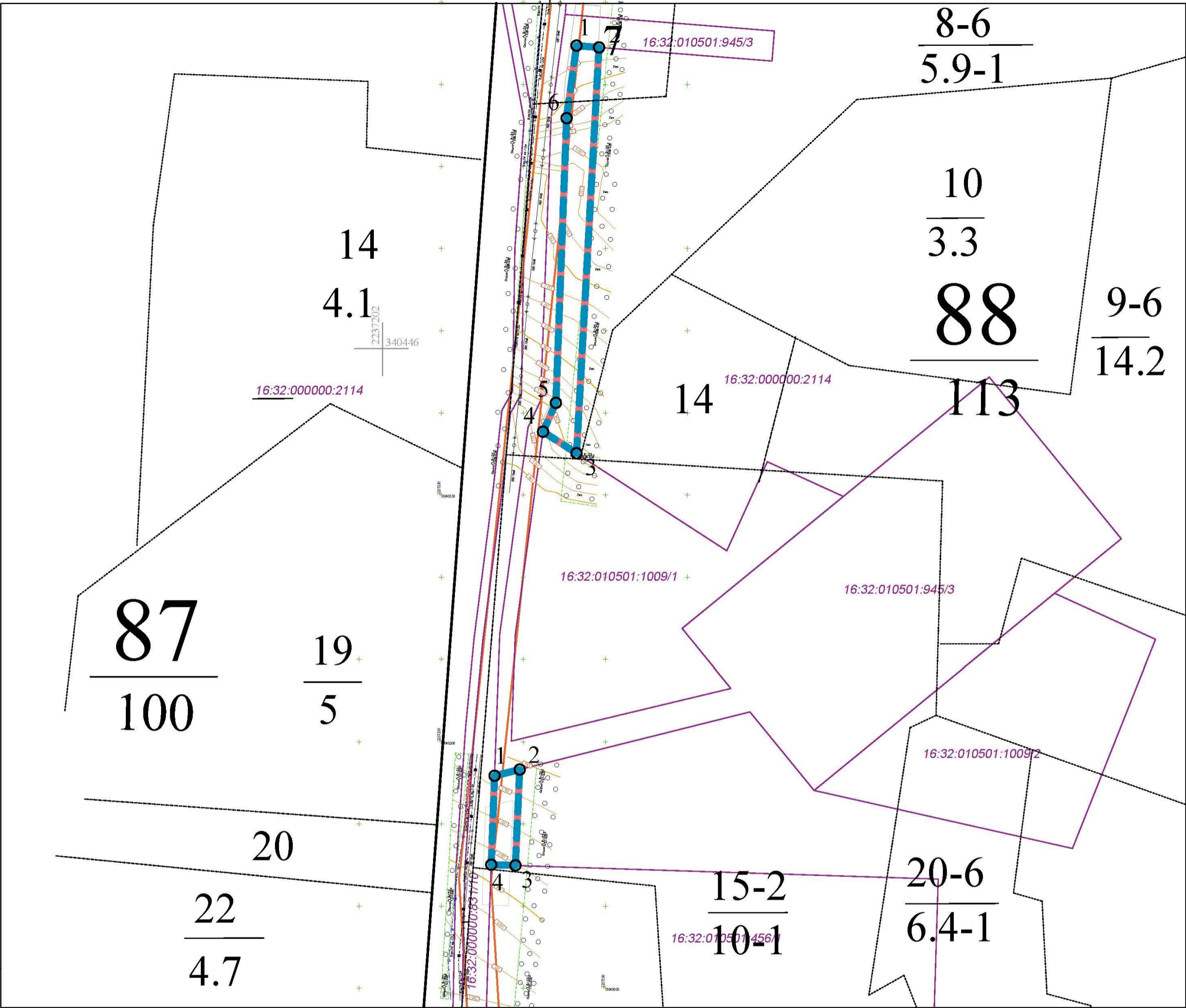


1 Система координат МСК-16
2 Система высот Балтийская 1977 г.
Условные обозначения

- Границы образуемых земельных участков;
- Условные номера образуемого земельного участка;
- Границы лесного квартала;
- Границы лесотаксационного выдела;
- Номера лесного квартала;
- Номера лесотаксационного выдела;
- Границы и кадастровый номер существующего земельного участка в соответствии с ЕГРН;
- Границы ЗОУИТ объектов энергетики, связи, транспорта;

						6/24-ПМТ-РЗ			
						«Строительство, реконструкция, эксплуатация линейных объектов, расположенных в границах Нурлатского участка недр. Республика Татарстан, Нурлатский муниципальный район, ГКУ «Нурлатское лесничество» Восходское участковое лесничество (Этап 2).			
						Материалы по обоснованию проекта межевания территории	Стадия	Лист	Листов
Изм.	Кол.уч.	Лист	Недок.	Подпись	Дата		ПМТ	3	11
						Графическая часть Масштаб 1:1000	ООО Теплогазпроект		
Разраб.	Закирова			03.25					
Директор	Минязов И.К.			03.25					

Изм. № подл. Подп. и дата Взам. инв. №

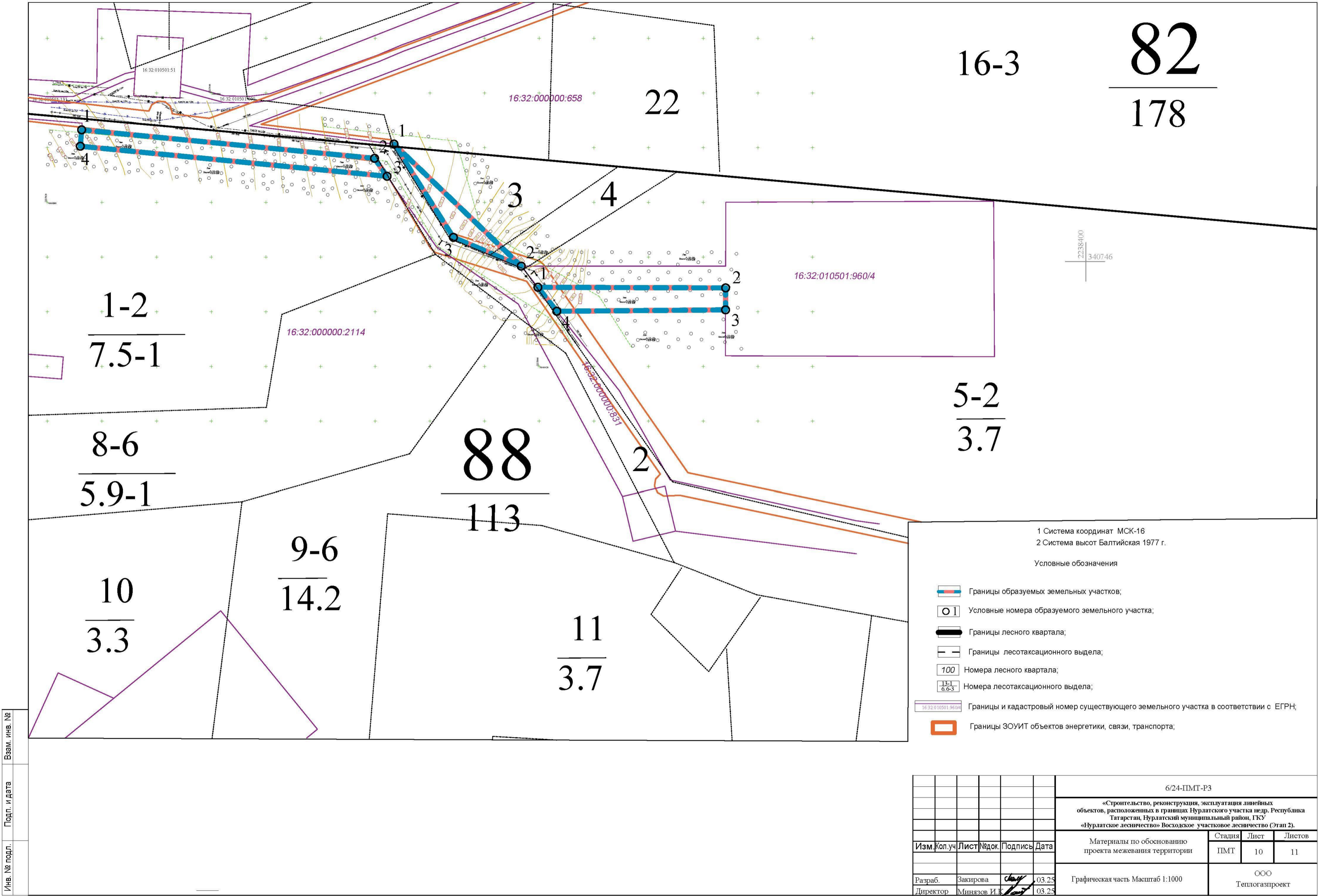


1 Система координат МСК-16
2 Система высот Балтийская 1977 г.

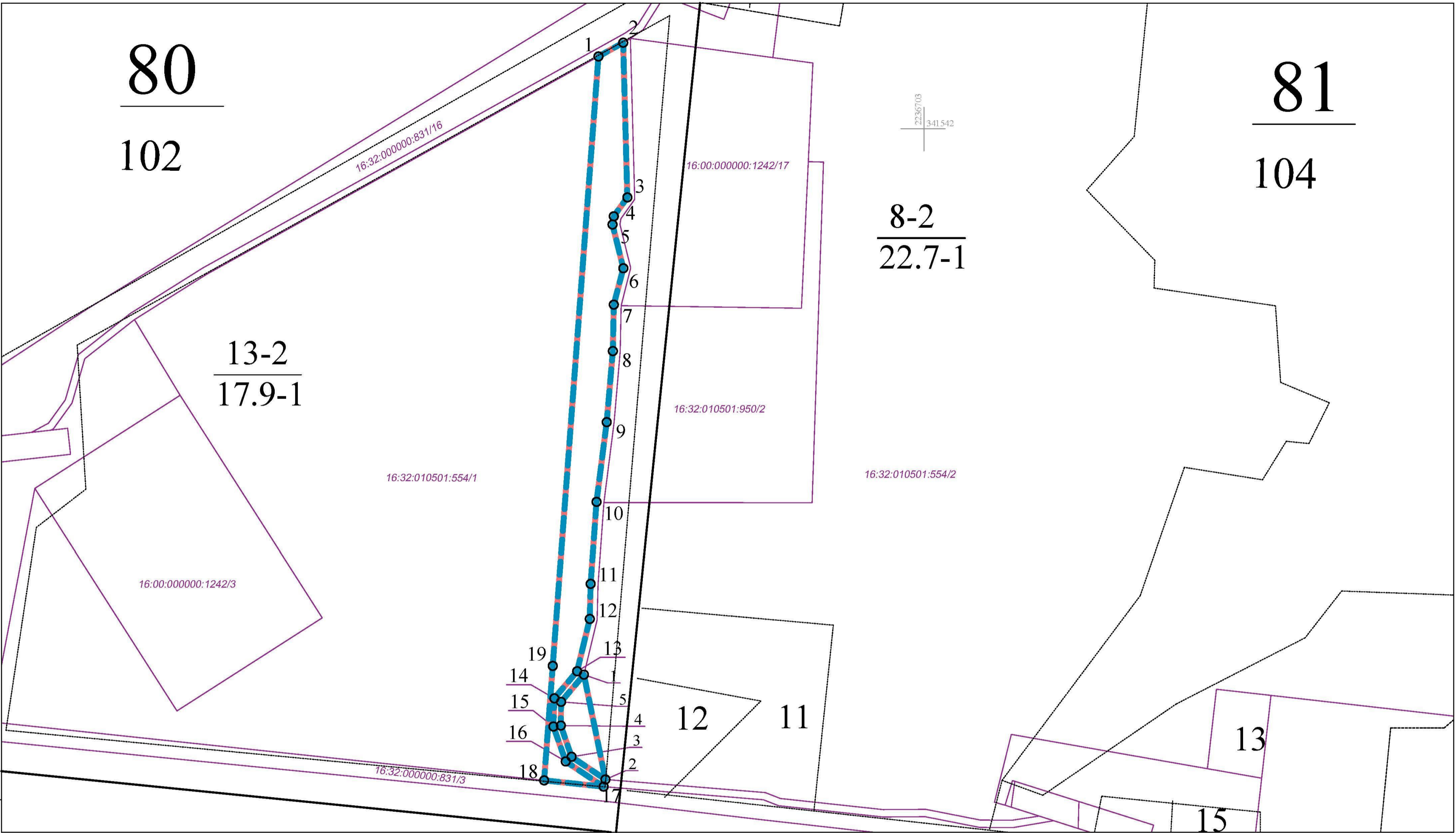
Условные обозначения

- Границы образуемых земельных участков;
- Условные номера образуемого земельного участка;
- Границы лесного квартала;
- Границы лесотаксационного выдела;
- Номера лесного квартала;
- Номера лесотаксационного выдела;
- Границы и кадастровый номер существующего земельного участка в соответствии с ЕГРН;
- Границы ЗОУИТ объектов энергетики, связи, транспорта;

						6/24-ПМТ-Р3			
						«Строительство, реконструкция, эксплуатация линейных объектов, расположенных в границах Нурлатского участка недр. Республика Татарстан, Нурлатский муниципальный район, ГКУ «Нурлатское лесничество» Восходское участковое лесничество (Этап 2).			
						Материалы по обоснованию проекта межевания территории	Стадия	Лист	Листов
							ПМТ	11	11
Изм.	Коп.уч.	Лист	Недок.	Подпись	Дата	Графическая часть Масштаб 1:1000	ООО Теплогазпроект		
Разраб.	Закирова				03.25				
Директор	Миниязов И.К.				03.25				





Инв. № подл. Подл. и дата Взам. инв. №

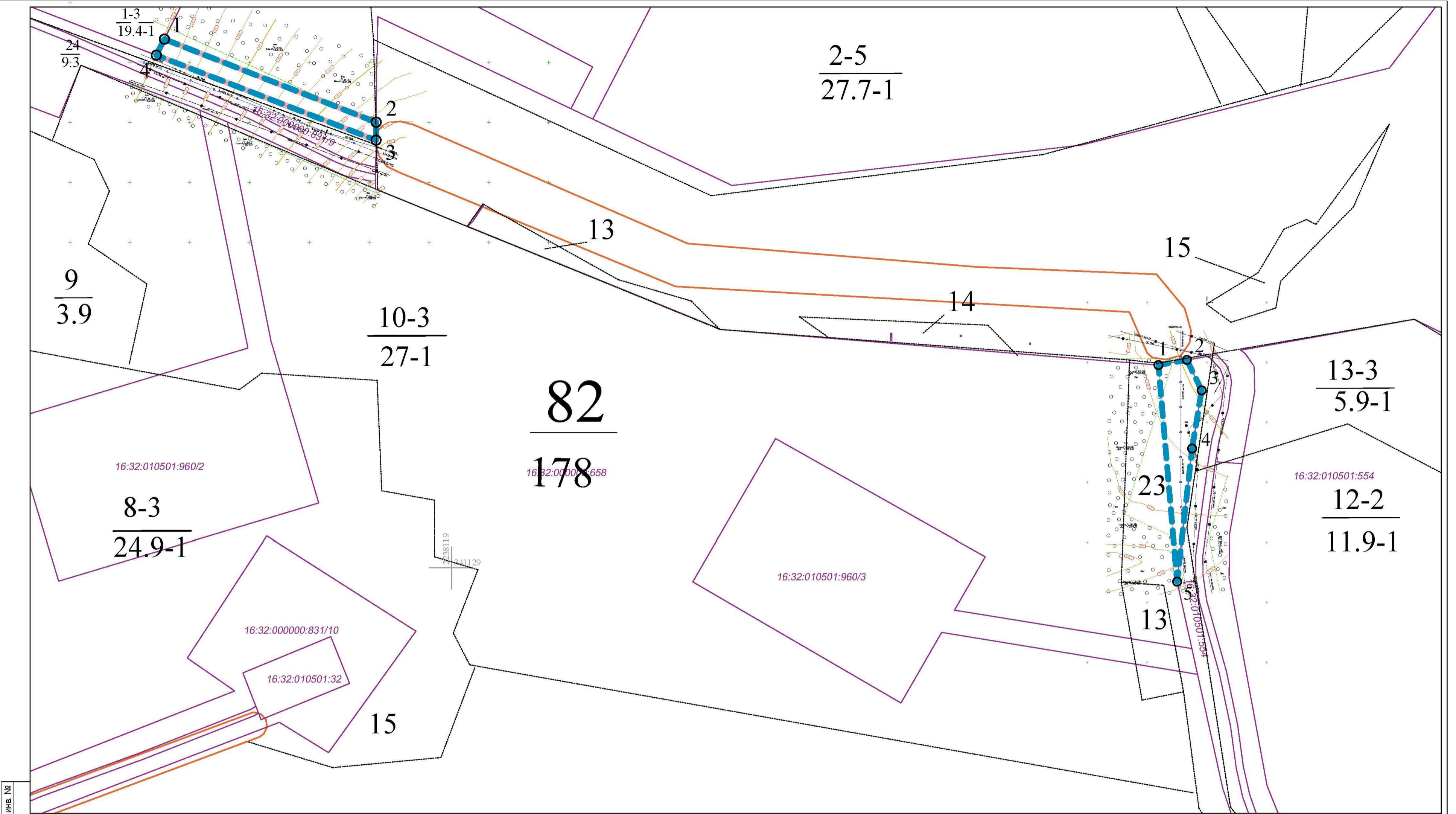


1 Система координат МСК-16
2 Система высот Балтийская 1977 г.

Условные обозначения

- Границы образуемых земельных участков;
- Условные номера образуемого земельного участка;
- Границы лесного квартала;
- Границы лесотаксационного выдела;
- 100 Номера лесного квартала;
- 13-1 6.6-3 Номера лесотаксационного выдела;
- 16:00:000000:1242/3 Границы и кадастровый номер существующего земельного участка в соответствии с ЕГРН;

						6/24-ПМТ-РЗ			
						«Строительство, реконструкция, эксплуатация линейных объектов, расположенных в границах Нурлатского участка недр. Республика Татарстан, Нурлатский муниципальный район, ГКУ «Нурлатское лесничество» Восходское участковое лесничество (Этап 2).			
						Материалы по обоснованию проекта межевания территории	Стадия	Лист	Листов
							ПМТ	8	11
Изм.	Кол.уч	Лист	№док.	Подпись	Дата	Графическая часть Масштаб 1:1000	ООО Теплогазпроект		
Разраб.		Закирова			03.25				
Директор		Минязов И.К.			03.25				



И/инв. № подл. Подп. и дата Взам. инв. №

1 Система координат МСК-16
2 Система высот Балтийская 1977 г.

Условные обозначения

Границы образуемых земельных участков;

Условные номера образуемого земельного участка;

Границы лесного квартала;



Границы лесотаксационного выдела;

82 Номера лесного квартала;

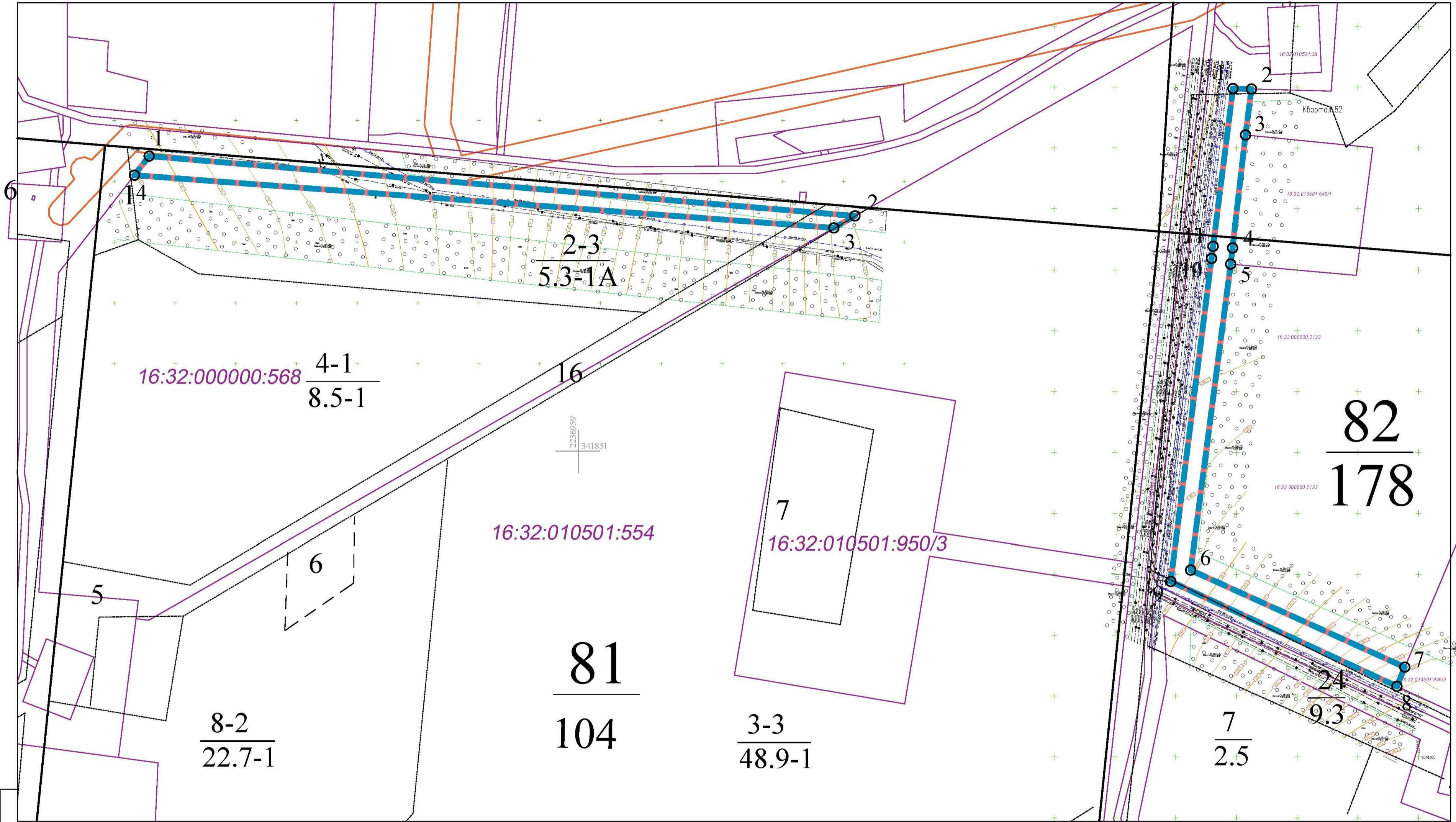
13-1/6-6-3 Номера лесотаксационного выдела;

16:32:010501:32 Границы и кадастровый номер существующего земельного участка в соответствии с ЕГРН;

Границы ЗОУИТ объектов энергетики, связи, транспорта;

						6/24-ПМТ-РЗ			
						«Строительство, реконструкция, эксплуатация линейных объектов, расположенных в границах Нурлатского участка недр. Республика Татарстан, Нурлатский муниципальный район, ГКУ «Нурлатское лесничество» Восходское участковое лесничество (Этап 2).			
						Материалы по обоснованию проекта межевания территории	Стадия	Лист	Листов
							ПМТ	7	11
Изм.	Кол.уч	Лист	№ док.	Подпись	Дата	Графическая часть Масштаб 1:1000	ООО Теплогазпроект		
Разраб.	Закирова				03.25				
Директор	Минязов И.К.				03.25				

Изм. № подл. Подп. и дата Взам. инв. №



1 Система координат МСК-16
2 Система высот Балтийская 1977 г.
Условные обозначения

- Границы образуемых земельных участков;
- Условные номера образуемого земельного участка;
- Границы лесного квартала;
- Границы лесотаксационного выдела;
- 104 Номера лесного квартала;
- Номера лесотаксационного выдела;
- Границы и кадастровый номер существующего земельного участка в соответствии с ЕГРН;
- Границы ЗОУИТ объектов энергетики, связи, транспорта;

						6/24-ПМТ-Р3		
						«Строительство, реконструкция, эксплуатация линейных объектов, расположенных в границах Нурлатского участка недр, Республика Татарстан, Нурлатский муниципальный район, ГКУ «Нурлатское лесничество» Восходское участковое лесничество (Этап 2).		
						Материалы по обоснованию проекта межевания территории	Стадия	Лист
							ПМТ	6
								Листов
								11
Изм.	Кол.уч.	Лист	№ док.	Подпись	Дата			
Разраб.	Закирова				03.25			
Директор	Миниязов И.К.				03.25			
						Графическая часть Масштаб 1:1000		
						ООО Теплогазпроект		

Утвержден
приказом Министерства
строительства, архитектуры и
жилищно-коммунального
хозяйства Республики Татарстан
от _____ № _____

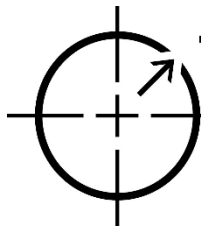
ПРОЕКТ МЕЖЕВАНИЯ ТЕРРИТОРИИ

для размещения линейных объектов по объекту:

**«Строительство, реконструкция,
эксплуатация линейных объектов,
расположенных в границах Нурлатского
участка недр. Республика Татарстан,
Нурлатский муниципальный район, ГКУ
«Нурлатское лесничество» Восходское
участковое лесничество (Этап 2)**

Раздел 4 "Материалы по обоснованию проекта
межевания территории.
Пояснительная записка"

6/24-ПМТ-Р4



Теплогазпроект

ОБЩЕСТВО С ОГРАНИЧЕННОЙ ОТВЕТСТВЕННОСТЬЮ

ПРОЕКТ МЕЖЕВАНИЯ ТЕРРИТОРИИ

для размещения линейных объектов по объекту:

**«Строительство, реконструкция,
эксплуатация линейных объектов,
расположенных в границах Нурлатского
участка недр. Республика Татарстан,
Нурлатский муниципальный район, ГКУ
«Нурлатское лесничество» Восходское
участковое лесничество (Этап 2)**

Раздел 4 "Материалы по обоснованию проекта
межевания территории.
Пояснительная записка"

6/24-ПМТ-Р4

Директор



Р.И. Минязов

№ 1379/ИсхСТ(ТНД) от 06.02.2024

2025

Взам. инв. №

Подп. и дата

Инв. № подл.

**«Строительство, реконструкция, эксплуатация линейных объектов,
расположенных в границах Нурлатского участка недр. Республика Татарстан,
Нурлатский муниципальный район, ГКУ «Нурлатское лесничество»
Восходское участковое лесничество (Этап 2)**

[illegible][illegible]

Список использованных сокращений

ЕГРН – единый государственный реестр недвижимости;

ПМТ – проект межевания территории;

РТ-Республика Татарстан;

ч.выд.-часть выдела

Инв. № подл.	Подп. и дата	Взам. инв. №					6/24-ПМТ-Р4	Лист
								3
Изм.	Колуч	Лист	№ док.	Подпись	Дата			

Содержание

1. Обоснование определения местоположения границ образуемого земельного участка с учетом соблюдения требований к образуемым земельным участкам, в том числе требований к предельным (минимальным и (или) максимальным) размерам земельных участков.....5
2. Обоснование способа образования земельного участка6
3. Обоснование определения размеров образуемого земельного участка7
4. Обоснование определения границ публичного сервитута, подлежащего установлению в соответствии с законодательством Российской Федерации8
5. Приложения
 - 5.1 Схема расположения линейного участка;
 - 5.2 Информация о лесных участках;
 - 5.3 Сведения об обременениях образуемого лесного участка
 - 5.4 Сведения об ограничениях использования лесов
 - 5.5 Сведения о наличии здания, сооружения, объектов, связанных с созданием лесной инфраструктуры и объектов, не связанных с созданием лесной инфраструктуры на образуемом лесном участке
 - 5.6 Задание на разработку проекта межевания территорий лесных участков;
 - 5.7 Выписки из ЕГРН
 - 5.8 Согласование с Министерством лесного хозяйства №15-5538 от 28.06.2024г.

Инв. № подл.						Подп. и дата	Взам. инв. №	
						6/24-ПМТ-Р4		Лист
								4
Изм.	Кол.уч	Лист	№ док.	Подпись	Дата			

1. Обоснование определения местоположения границ образуемого земельного участка с учетом соблюдения требований к образуемым земельным участкам, в том числе требований к предельным (минимальным и (или) максимальным) размерам земельных участков

Местоположение границ образуемого земельного участка определены согласно задания на разработку проекта межевания территории лесного участка в границах ГКУ «Нурлатское лесничество» на территории Нурлатского муниципального района Республики Татарстан.

Подготовка проекта межевания территории, осуществляется с целью: разработки ПМТ на лесные участки, предоставляемые для строительства, реконструкции и эксплуатации линейных объектов, лесные участки, входящие в особо защитные и другие защитные участки, для последующей постановки на кадастровый учёт и заключения договора аренды с Министерством лесного хозяйства РТ.

Прокладка линейных объектов проектируется на землях лесного фонда, расположенных на территории Восходского участкового лесничества ГКУ «Нурлатское лесничество» квартал 55 (части выделов 18, 19), квартал 61 (части выделов 1, 4, 5, 8, 10, 11, 12, 24, 27, 29, 41-просека), квартал 67 (части выделов 1, 7, 8, 15, 17, 18, 19, 21, 22, 24, 25), квартал 68 (часть выдела 10, 11), квартал 76 (часть выдела 20), квартал 80 (части выделов 13, 14), квартал 81 (части выделов 2, 16), квартал 82 (части выделов 1, 23, 25-просека), квартал 87 (части выделов 1, 2), квартал 88 (части выделов 1, 3, 4, 5, 7, 8, 15) Нурлатского муниципального района Республики Татарстан.

Согласно части 4 статьи 36 Градостроительного кодекса Российской Федерации действие градостроительного регламента не распространяется на земельные участки, предназначенные для размещения линейных объектов и (или) занятые линейными объектами.

Инв. № подл.	Подп. и дата	Взам. инв. №							Лист	
Изм.	Колуч	Лист	№док.	Подпись	Дата	6/24-ПМТ-Р4				5

2. Обоснование способа образования земельного участка

Образование земельного участка осуществляется согласно статье 11.4 "Земельного кодекса Российской Федерации" от 25.10.2001 N 136-ФЗ раздел земельного участка с сохранением исходного земельного участка находящегося в государственной или муниципальной собственности.

Согласно заданию на разработку проекта межевания территории лесных участков в границах ГКУ «Нурлатское лесничество» на территории Нурлатского муниципального района Республики Татарстан, участок сформирован из лесных участков Восходского участкового лесничества ГКУ «Нурлатское лесничество» Нурлатского муниципального района Республики Татарстан квартал 55 (части выделов 18, 19), квартал 61 (части выделов 1, 4, 5, 8, 10, 11, 12, 24, 27, 29, 41-просека), квартал 67 (части выделов 1, 7, 8, 15, 17, 18, 19, 21, 22, 24, 25), квартал 68 (часть выдела 10, 11), квартал 76 (часть выдела 20), квартал 80 (части выделов 13, 14), квартал 81 (части выделов 2, 16), квартал 82 (части выделов 1, 23, 25-просека), квартал 87 (части выделов 1, 2), квартал 88 (части выделов 1, 3, 4, 5, 7, 8, 15), предназначенные для строительства, реконструкции и эксплуатации линейных объектов.

Инв. № подл.	Подп. и дата	Взам. инв. №							Лист
Изм.	Колуч	Лист	№ док.	Подпись	Дата	6/24-ПМТ-Р4			6

3. Обоснование определения размеров образуемого земельного участка

При разработке ПМТ образуются земельные участки общей площадью 154981 м².

Площадь образуемых земельных участков определена исходя из задания на разработку проекта межевания территории лесного участка в границах ГКУ «Нурлатское лесничество» на территории Нурлатского муниципального района Республики Татарстан.

Ширина полосы земельного участка отводимого на период строительства одного магистрального трубопровода на землях государственного лесного фонда диаметром до 426 мм принята 20 м в соответствии со строительными нормами СН 452-73 "Нормы отвода земель для магистральных трубопроводов".

Границы образуемых земельных участков сформированы в соответствии со статьей 11.9 Земельного кодекса РФ. Границы образуемых земельных участков не пересекают границы муниципальных образований и (или) границы населенных пунктов, также исключено вклинивание, вкрапливание, изломанность границ, чересполосица. Пересечение территориальных зон допустимо, так как образование земельных участков осуществляется для последующего размещения линейного объекта.

Инв. № подл.	Подп. и дата	Взам. инв. №							Лист
Изм.	Колуч	Лист	№ док.	Подпись	Дата	6/24-ПМТ-Р4			7

4. Обоснование определения границ публичного сервитута, подлежащего установлению в соответствии с законодательством Российской Федерации

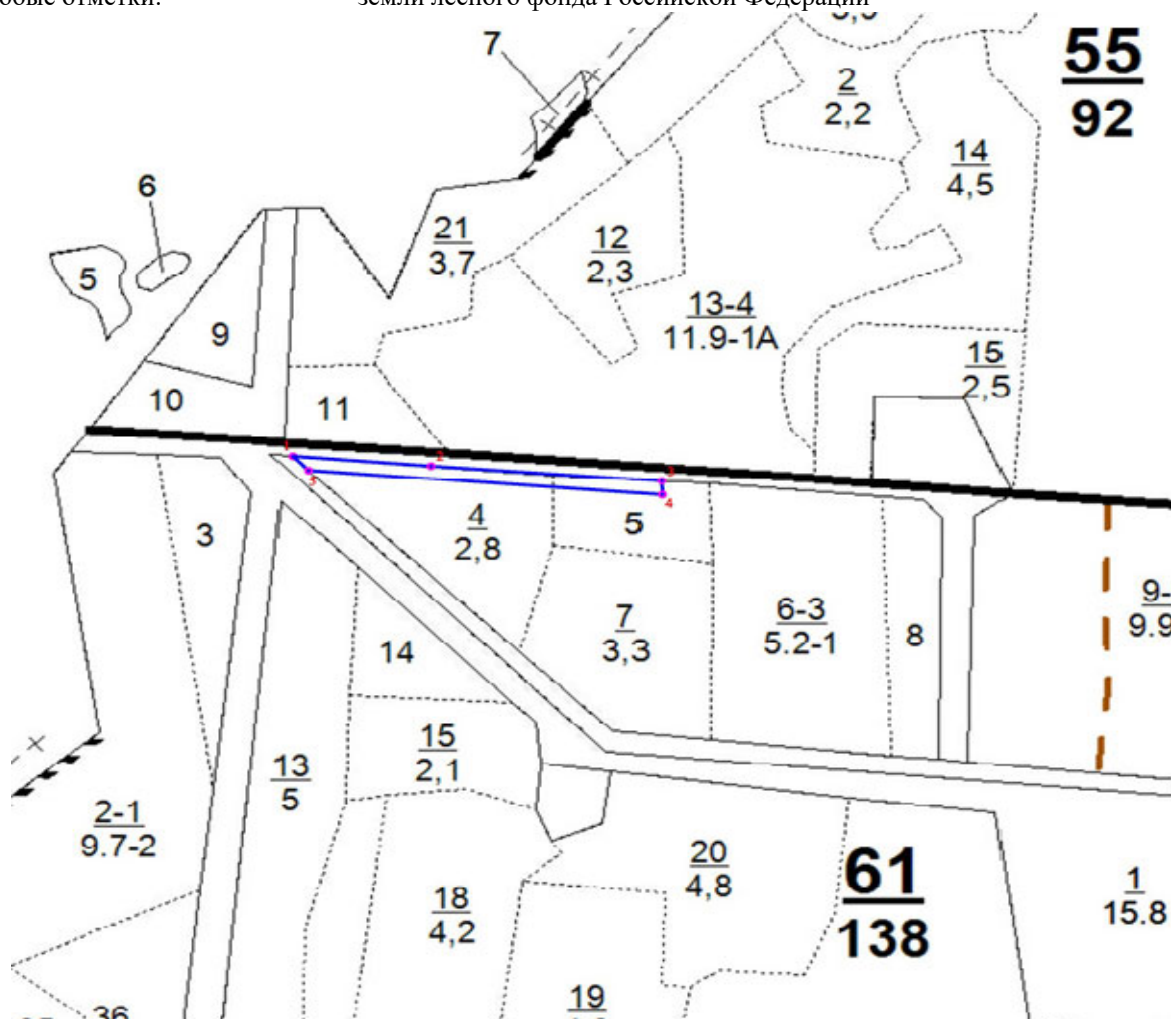
Согласно статьи 23 Земельного кодекса публичный сервитут устанавливается в соответствии с Земельным кодексом.

Данным проектом установление публичного сервитута в отношении лесных участков не рассматривается.

Инв. № подл.	Подп. и дата	Взам. инв. №							Лист	
Изм.	Колуч	Лист	№ док.	Подпись	Дата	6/24-ПМТ-Р4				8

5.1 Схема расположения линейного участка

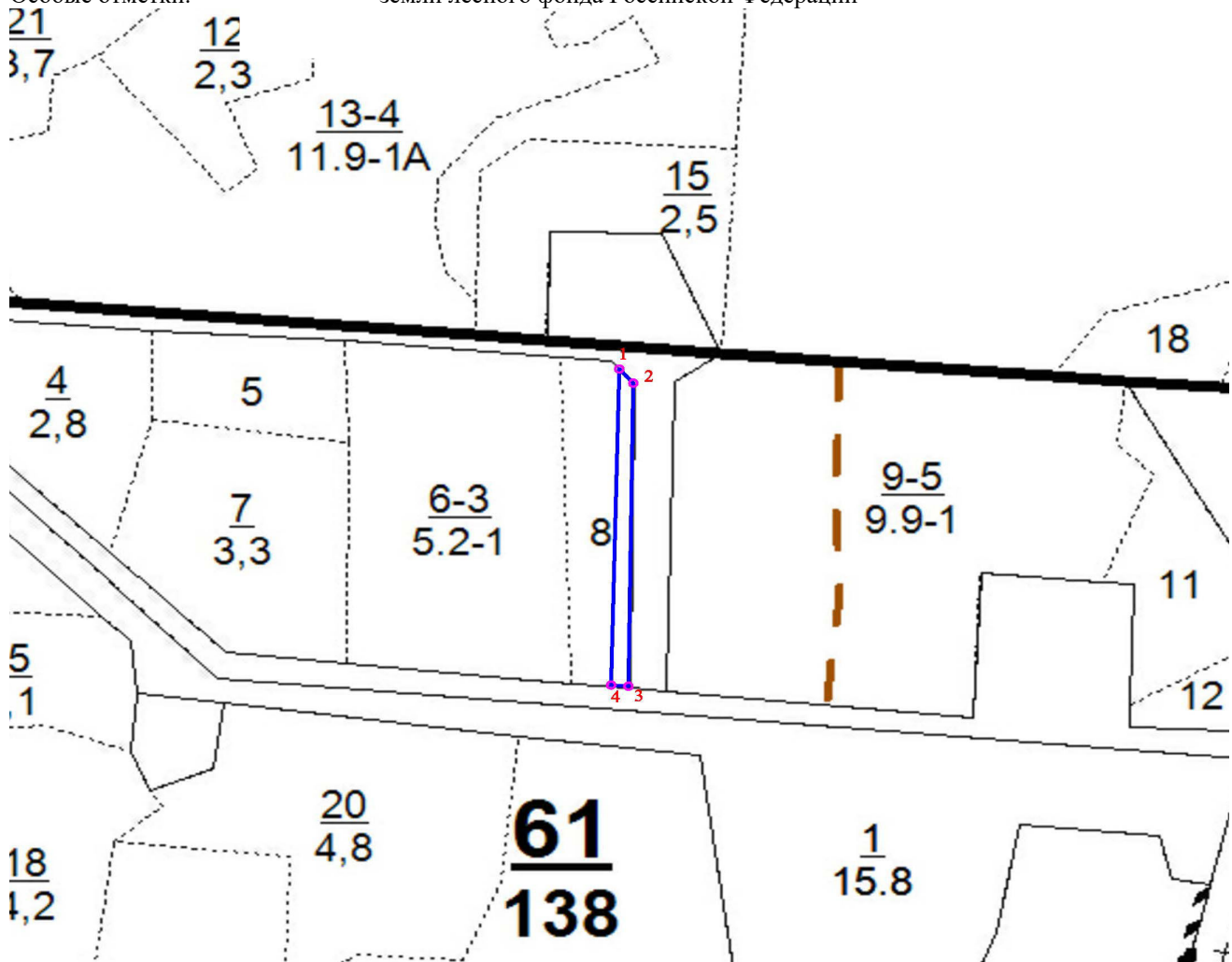
Субъект Федерации	Российской Федерации	Республика Татарстан
Муниципальное образование		Нурлатское
Категория земель		земли лесного фонда
Лесничество (лесопарк)		Нурлатское
Участковое лесничество		Восходское
Вид использования лесов		заготовка древесины; заготовка и сбор недревесных лесных ресурсов; заготовка пищевых лесных ресурсов и сбор лекарственных растений; ведение охотничьего хозяйства и осуществление охоты; ведение сельского хозяйства; осуществление научно-исследовательской деятельности, образовательной деятельности; осуществление рекреационной деятельности; выращивание лесных плодовых, ягодных, декоративных растений, лекарственных растений; выполнение работ по геологическому изучению недр, разработка месторождений полезных ископаемых; строительство и эксплуатация водохранилищ и иных искусственных водных объектов, а также гидротехнических сооружений и специализированных портов; осуществление религиозной деятельности; строительство, реконструкция, эксплуатация линейных объектов; иные виды, определенные в соответствии с частью 2 статьи 6 Лесного кодекса Российской Федерации
Цель предоставления лесного участка		использование лесных участков в целях выполнения работ по строительству, реконструкции, эксплуатации линий электропередачи, линий связи, дорог, трубопроводов и других линейных объектов;
Особые отметки:		земли лесного фонда Российской Федерации



Инв. № подл.	Подп. и дата	Взам. инв. №
Изм.	Колуч	Лист
№ док.	Подпись	Дата
6/24-ПМТ-Р4		
9		

СХЕМА РАСПОЛОЖЕНИЯ ОБРАЗУЕМОГО ЛЕСНОГО УЧАСТКА №2 (квартал 61)

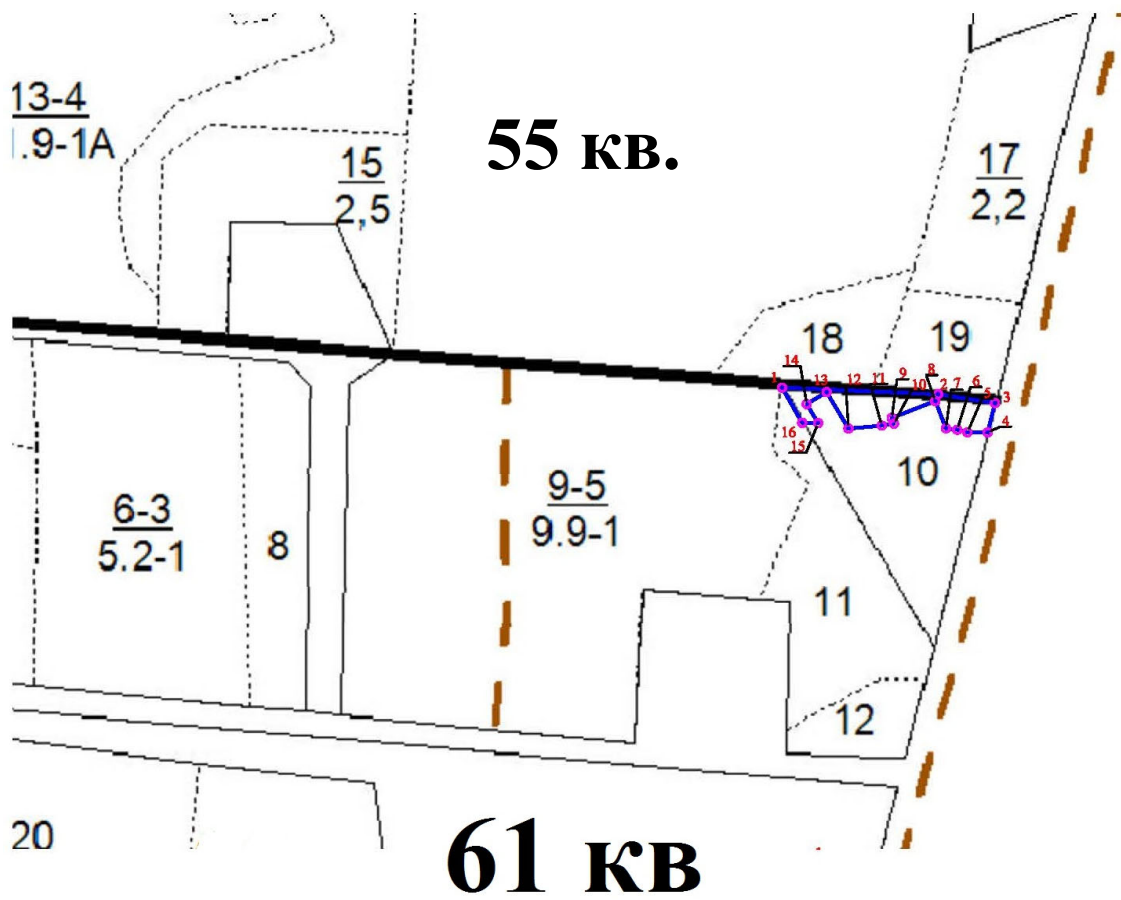
Субъект Федерации	Российской Федерации	Республика Татарстан
Муниципальное образование		Нурлатское
Категория земель		земли лесного фонда
Лесничество (лесопарк)		Нурлатское
Участковое лесничество		Восходское
Вид использования лесов		заготовка древесины; заготовка и сбор недревесных лесных ресурсов; заготовка пищевых лесных ресурсов и сбор лекарственных растений; ведение охотничьего хозяйства и осуществление охоты; ведение сельского хозяйства; осуществление научно-исследовательской деятельности, образовательной деятельности; осуществление рекреационной деятельности; выращивание лесных плодовых, ягодных, декоративных растений, лекарственных растений; выполнение работ по геологическому изучению недр, разработка месторождений полезных ископаемых; строительство и эксплуатация водохранилищ и иных искусственных водных объектов, а также гидротехнических сооружений и специализированных портов; осуществление религиозной деятельности; строительство, реконструкция, эксплуатация линейных объектов; иные виды, определенные в соответствии с частью 2 статьи 6 Лесного кодекса Российской Федерации
Цель предоставления лесного участка		использование лесных участков в целях выполнения работ по строительству, реконструкции, эксплуатации линий электропередачи, линий связи, дорог, трубопроводов и других линейных объектов;
Особые отметки:		земли лесного фонда Российской Федерации



Взам. инв. №		Подп. и дата		Инв. № подл.		6/24-ПМТ-Р4						Лист
												10
Изм.	Колуч	Лист	Недок.	Подпись	Дата							

СХЕМА РАСПОЛОЖЕНИЯ ОБРАЗУЕМОГО ЛЕСНОГО УЧАСТКА №3 (квартал 61, квартал 55)

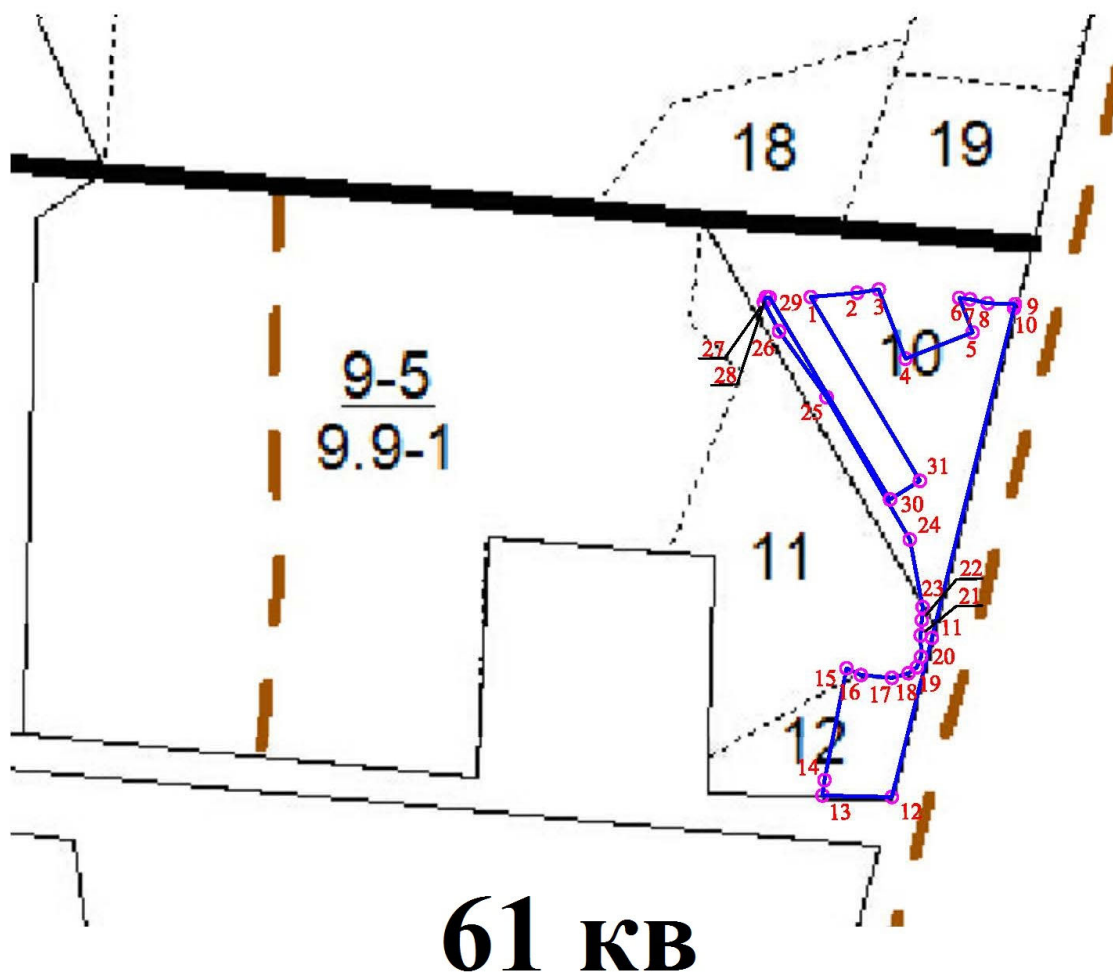
Субъект Федерации	Российской	Республика Татарстан
Муниципальное образование		Нурлатское
Категория земель	земли лесного фонда	
Лесничество (лесопарк)	Нурлатское	
Участковое лесничество	Восходское	
Вид использования лесов	заготовка древесины; заготовка и сбор недревесных лесных ресурсов; заготовка пищевых лесных ресурсов и сбор лекарственных растений; ведение охотничьего хозяйства и осуществление охоты; ведение сельского хозяйства; осуществление научно-исследовательской деятельности, образовательной деятельности; осуществление рекреационной деятельности; выращивание лесных плодовых, ягодных, декоративных растений, лекарственных растений; выполнение работ по геологическому изучению недр, разработка месторождений полезных ископаемых; строительство и эксплуатация водохранилищ и иных искусственных водных объектов, а также гидротехнических сооружений и специализированных портов; осуществление религиозной деятельности; строительство, реконструкция, эксплуатация линейных объектов; иные виды, определенные в соответствии с частью 2 статьи 6 Лесного кодекса Российской Федерации	
Цель предоставления лесного участка	использование лесных участков в целях выполнения работ по строительству, реконструкции, эксплуатации линий электропередачи, линий связи, дорог, трубопроводов и других линейных объектов;	
Особые отметки:	земли лесного фонда Российской Федерации	



Взам. инв. №							
Подп. и дата							
Инв. № подл.							
Изм.	Колуч	Лист	№ док.	Подпись	Дата	6/24-ПМТ-Р4	Лист 11

СХЕМА РАСПОЛОЖЕНИЯ ОБРАЗУЕМОГО ЛЕСНОГО УЧАСТКА №4 (квартал 61)

Субъект Федерации	Российской	Республика Татарстан
Муниципальное образование		Нурлатское
Категория земель		земли лесного фонда
Лесничество (лесопарк)		Нурлатское
Участковое лесничество		Восходское
Вид использования лесов	заготовка древесины; заготовка и сбор недревесных лесных ресурсов; заготовка пищевых лесных ресурсов и сбор лекарственных растений; ведение охотничьего хозяйства и осуществление охоты; ведение сельского хозяйства; осуществление научно-исследовательской деятельности, образовательной деятельности; осуществление рекреационной деятельности; выращивание лесных плодовых, ягодных, декоративных растений, лекарственных растений; выполнение работ по геологическому изучению недр, разработка месторождений полезных ископаемых; строительство и эксплуатация водохранилищ и иных искусственных водных объектов, а также гидротехнических сооружений и специализированных портов; осуществление религиозной деятельности; строительство, реконструкция, эксплуатация линейных объектов; иные виды, определенные в соответствии с частью 2 статьи 6 Лесного кодекса Российской Федерации	
Цель лесного участка	предоставления	использование лесных участков в целях выполнения работ по строительству, реконструкции, эксплуатации линий электропередачи, линий связи, дорог, трубопроводов и других линейных объектов;
Особые отметки:		земли лесного фонда Российской Федерации



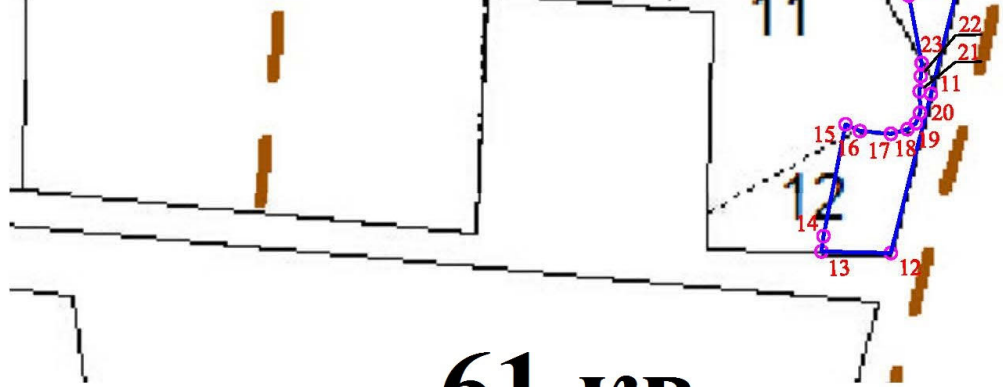
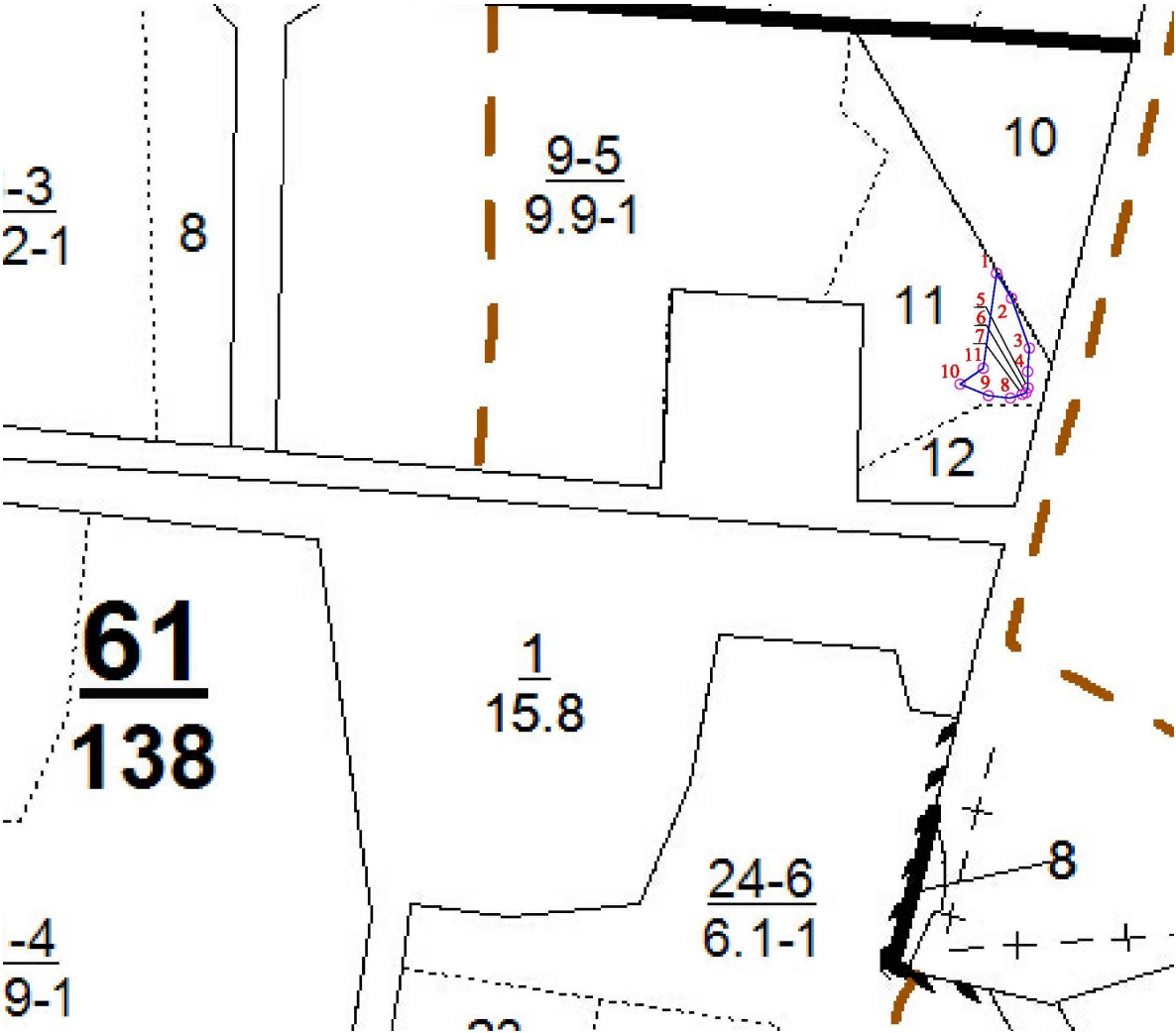
Инв. № подл.	Подп. и дата	Взам. инв. №	 61 кв					
Изм.	Колуч	Лист	№ док.	Подпись	Дата	6/24-ПМТ-Р4		Лист
								12

СХЕМА РАСПОЛОЖЕНИЯ ОБРАЗУЕМОГО ЛЕСНОГО УЧАСТКА №5 (квартал 61)

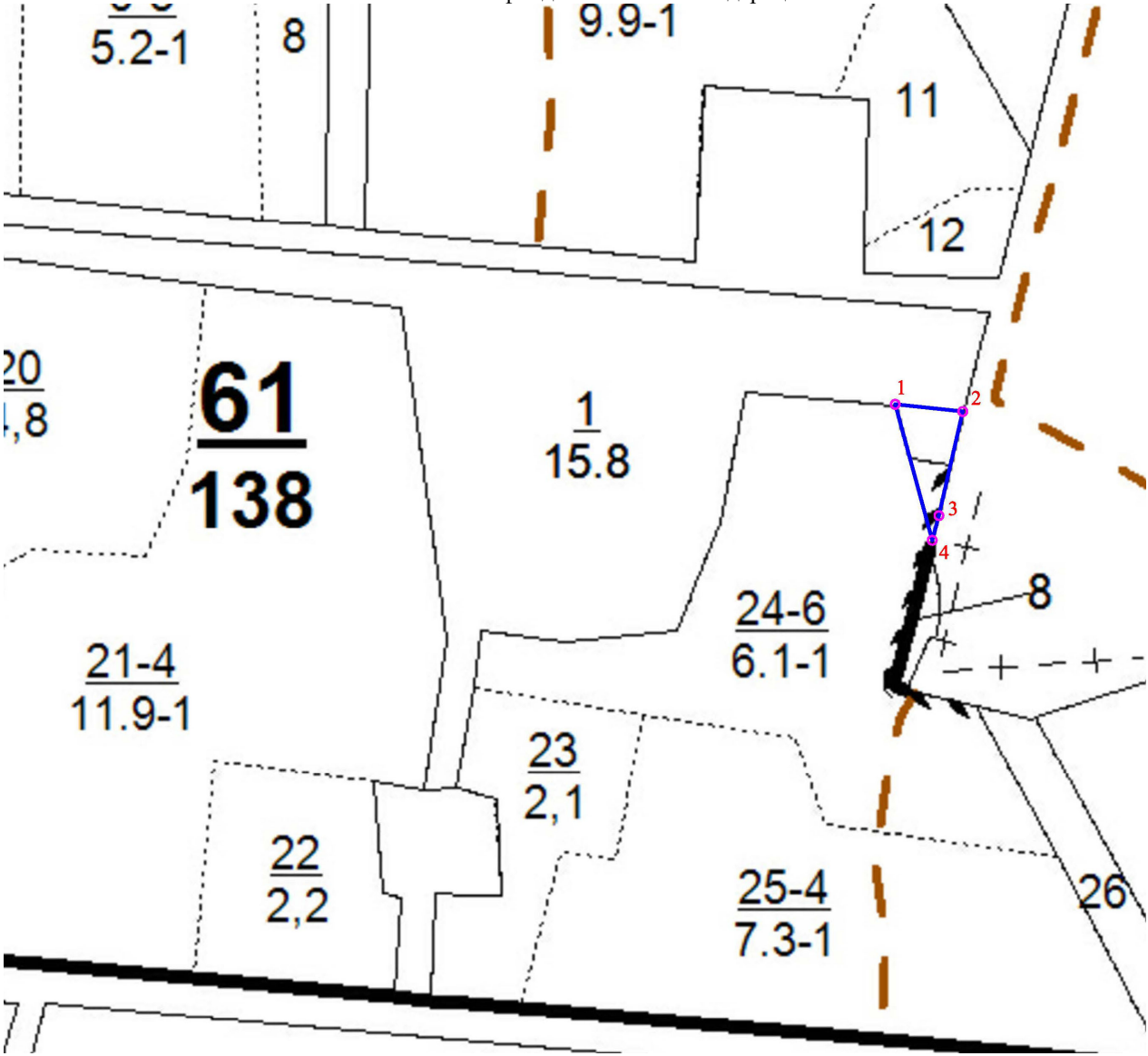
Субъект Федерации	Российской Федерации	Республика Татарстан
Муниципальное образование		Нурлатское
Категория земель		земли лесного фонда
Лесничество (лесопарк)		Нурлатское
Участковое лесничество		Восходское
Вид использования лесов	заготовка древесины; заготовка и сбор недревесных лесных ресурсов; заготовка пищевых лесных ресурсов и сбор лекарственных растений; ведение охотничьего хозяйства и осуществление охоты; ведение сельского хозяйства; осуществление научно-исследовательской деятельности, образовательной деятельности; осуществление рекреационной деятельности; выращивание лесных плодовых, ягодных, декоративных растений, лекарственных растений; выполнение работ по геологическому изучению недр, разработка месторождений полезных ископаемых; строительство и эксплуатация водохранилищ и иных искусственных водных объектов, а также гидротехнических сооружений и специализированных портов; осуществление религиозной деятельности; строительство, реконструкция, эксплуатация линейных объектов; иные виды, определенные в соответствии с частью 2 статьи 6 Лесного кодекса Российской Федерации	
Цель предоставления лесного участка	использование лесных участков в целях выполнения работ по строительству, реконструкции, эксплуатации линий электропередачи, линий связи, дорог, трубопроводов и других линейных объектов;	
Особые отметки:	земли лесного фонда Российской Федерации	



Инд. № подл.	Подп. и дата	Взам. инв. №				
Изм.	Колуч	Лист	Нодок	Подпись	Дата	Лист
						13

СХЕМА РАСПОЛОЖЕНИЯ ОБРАЗУЕМОГО ЛЕСНОГО УЧАСТКА №6 (квартал 61)

Субъект Федерации	Российской Федерации	Республика Татарстан
Муниципальное образование		Нурлатское
Категория земель		земли лесного фонда
Лесничество (лесопарк)		Нурлатское
Участковое лесничество		Восходское
Вид использования лесов	заготовка древесины; заготовка и сбор недревесных лесных ресурсов; заготовка пищевых лесных ресурсов и сбор лекарственных растений; ведение охотничьего хозяйства и осуществление охоты; ведение сельского хозяйства; осуществление научно-исследовательской деятельности, образовательной деятельности; осуществление рекреационной деятельности; выращивание лесных плодовых, ягодных, декоративных растений, лекарственных растений; выполнение работ по геологическому изучению недр, разработка месторождений полезных ископаемых; строительство и эксплуатация водохранилищ и иных искусственных водных объектов, а также гидротехнических сооружений и специализированных портов; осуществление религиозной деятельности; строительство, реконструкция, эксплуатация линейных объектов; иные виды, определенные в соответствии с частью 2 статьи 6 Лесного кодекса Российской Федерации	
Цель предоставления лесного участка	использование лесных участков в целях выполнения работ по строительству, реконструкции, эксплуатации линий электропередачи, линий связи, дорог, трубопроводов и других линейных объектов;	
Особые отметки:	земли лесного фонда Российской Федерации	



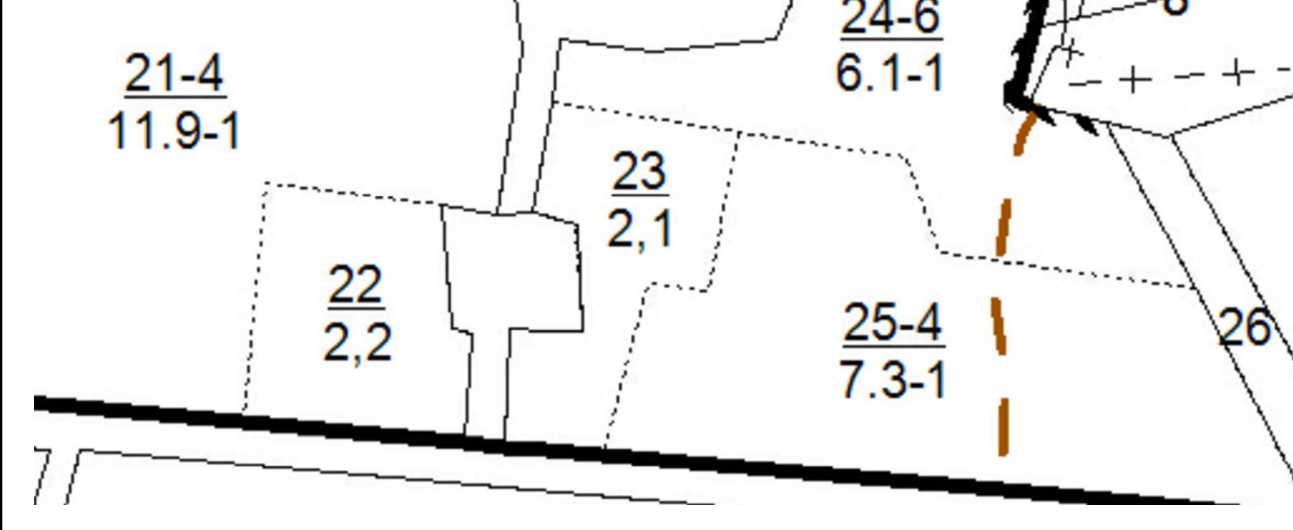
Инв. № подл.	Подп. и дата	Взам. инв. №						Лист
			6/24-ПМТ-Р4					14
Изм.	Колуч	Лист	Недок.	Подпись	Дата			

СХЕМА РАСПОЛОЖЕНИЯ ОБРАЗУЕМОГО ЛЕСНОГО УЧАСТКА №7 (квартал 61)

Субъект Российской Республика Татарстан

Федерации
Муниципальное
образование

Категория земель земли лесного фонда

Лесничество (лесопарк) Нурлатское

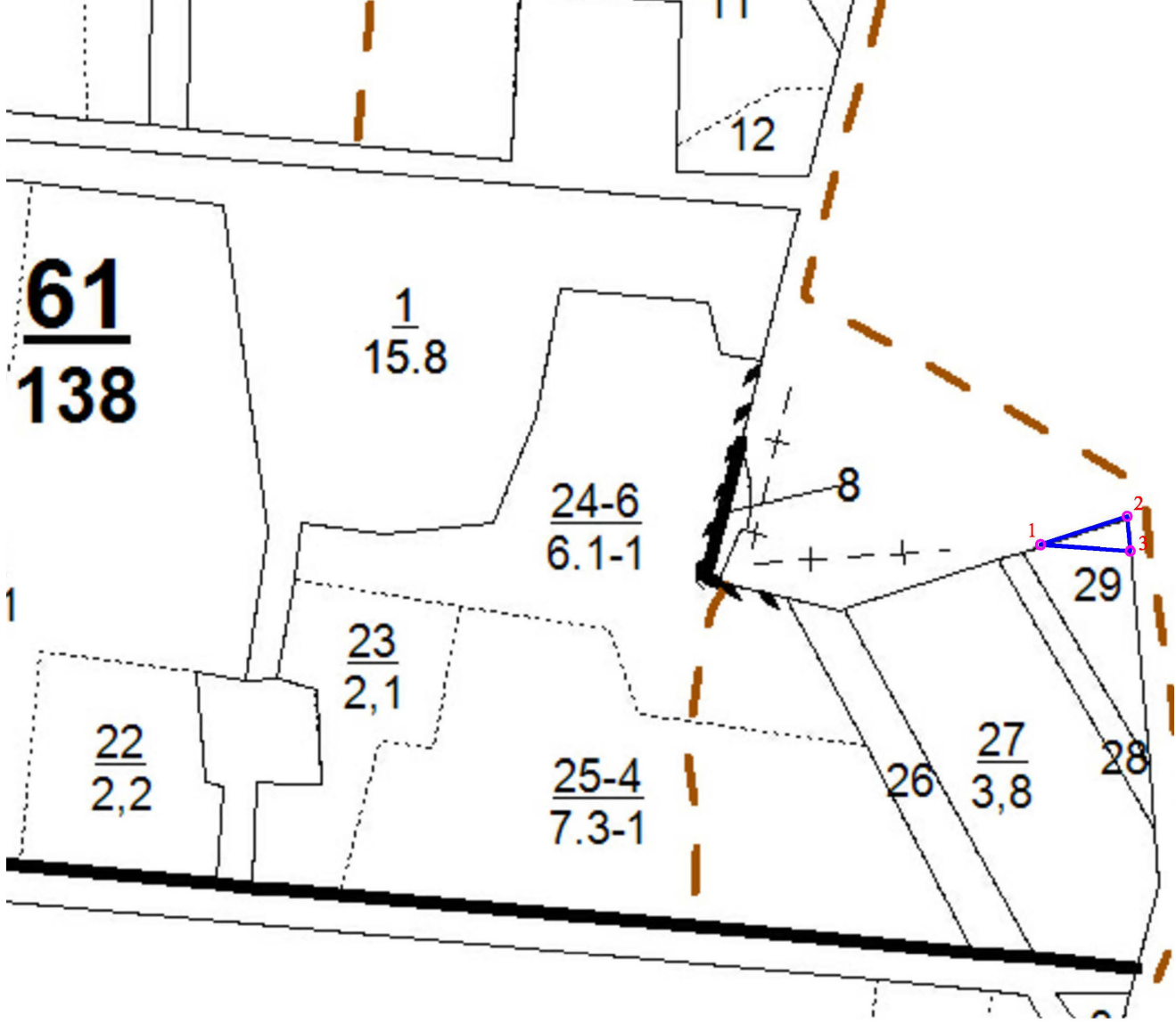
Участковое лесничество Восходское

Вид использования лесов

заготовка древесины; заготовка и сбор недревесных лесных ресурсов; заготовка пищевых лесных ресурсов и сбор лекарственных растений; ведение охотничьего хозяйства и осуществление охоты; ведение сельского хозяйства; осуществление научно-исследовательской деятельности, образовательной деятельности; осуществление рекреационной деятельности; выращивание лесных плодовых, ягодных, декоративных растений, лекарственных растений; выполнение работ по геологическому изучению недр, разработка месторождений полезных ископаемых; строительство и эксплуатация водохранилищ и иных искусственных водных объектов, а также гидротехнических сооружений и специализированных портов; осуществление религиозной деятельности; строительство, реконструкция, эксплуатация линейных объектов; иные виды, определенные в соответствии с частью 2 статьи 6 Лесного кодекса Российской Федерации

Цель предоставления лесного участка	использование лесных участков в целях выполнения работ по строительству, реконструкции, эксплуатации линий электропередачи, линий связи, дорог, трубопроводов и других линейных объектов;
-------------------------------------	---

Особые отметки: земли лесного фонда Российской Федерации



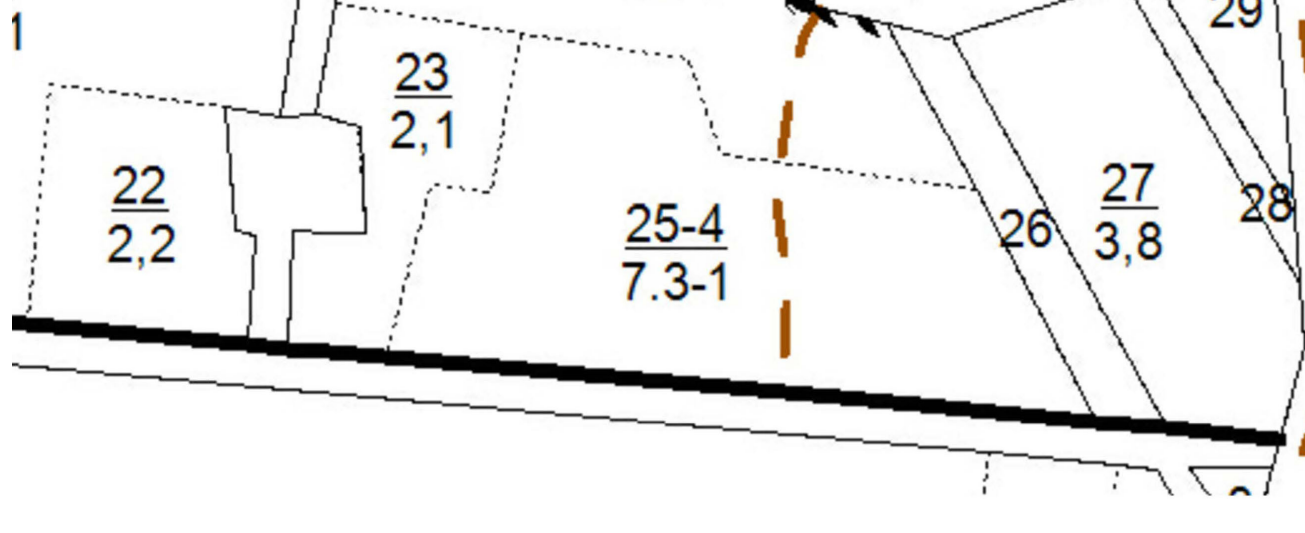
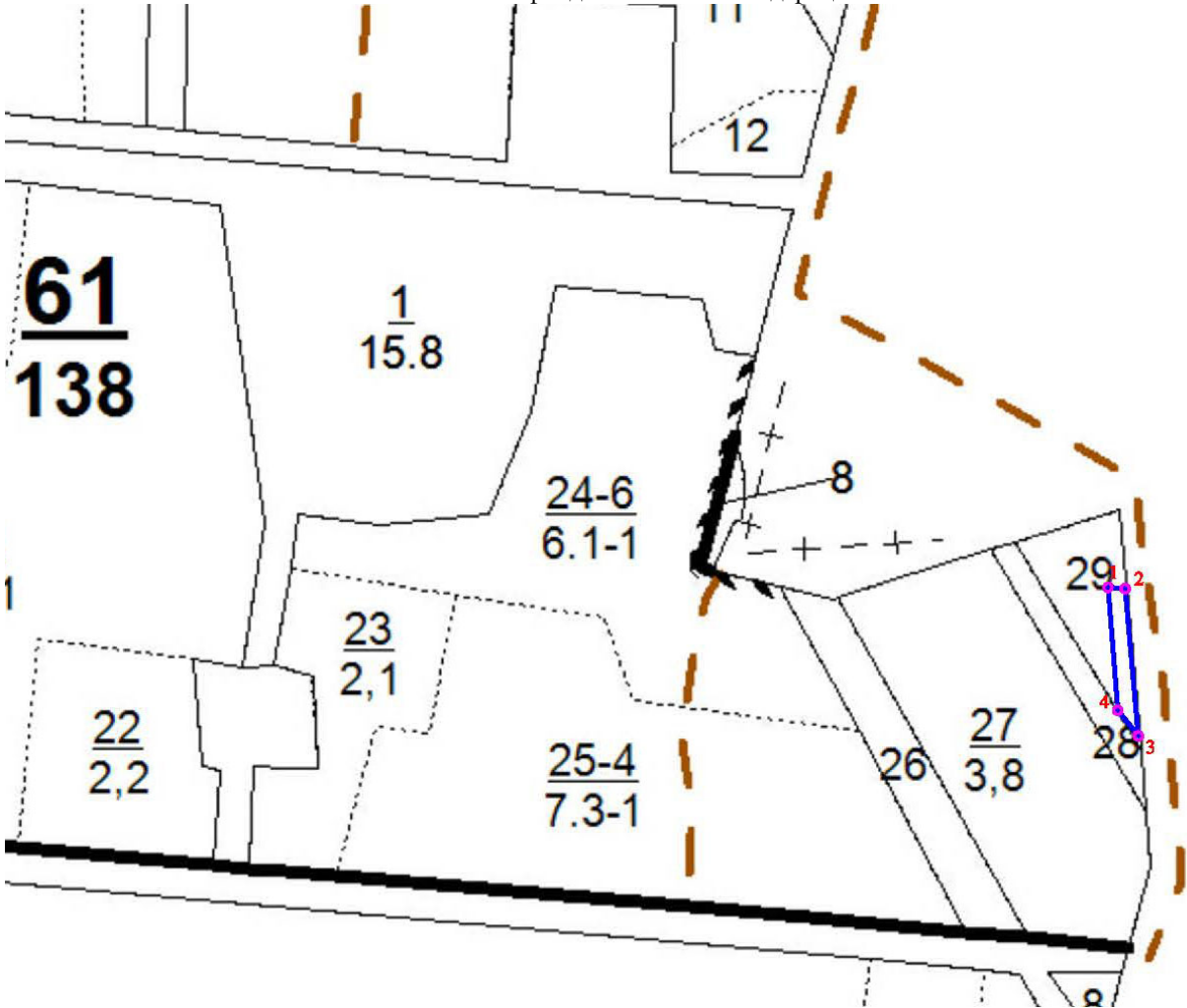
Взам. инв. №	Подп. и дата							Лист
Изм.	Колуч	Лист	№ док.	Подпись	Дата	6/24-ПМТ-Р4		15

СХЕМА РАСПОЛОЖЕНИЯ ОБРАЗУЕМОГО ЛЕСНОГО УЧАСТКА №8 (квартал 61)

Субъект Федерации	Российской Федерации	Республика Татарстан
Муниципальное образование		Нурлатское
Категория земель		земли лесного фонда
Лесничество (лесопарк)		Нурлатское
Участковое лесничество		Восходское
Вид использования лесов	заготовка древесины; заготовка и сбор недревесных лесных ресурсов; заготовка пищевых лесных ресурсов и сбор лекарственных растений; ведение охотничьего хозяйства и осуществление охоты; ведение сельского хозяйства; осуществление научно-исследовательской деятельности, образовательной деятельности; осуществление рекреационной деятельности; выращивание лесных плодовых, ягодных, декоративных растений, лекарственных растений; выполнение работ по геологическому изучению недр, разработка месторождений полезных ископаемых; строительство и эксплуатация водохранилищ и иных искусственных водных объектов, а также гидротехнических сооружений и специализированных портов; осуществление религиозной деятельности; строительство, реконструкция, эксплуатация линейных объектов; иные виды, определенные в соответствии с частью 2 статьи 6 Лесного кодекса Российской Федерации	
Цель предоставления лесного участка	использование лесных участков в целях выполнения работ по строительству, реконструкции, эксплуатации линий электропередачи, линий связи, дорог, трубопроводов и других линейных объектов;	
Особые отметки:	земли лесного фонда Российской Федерации	




Инв. № подл.		Подп. и дата		Взам. инв. №												Лист	
																16	
Изм.	Колуч	Лист	№ док.	Подпись	Дата	6/24-ПМТ-Р4											

СХЕМА РАСПОЛОЖЕНИЯ ОБРАЗУЕМОГО ЛЕСНОГО УЧАСТКА №9 (квартал 61)

Субъект Российской Республика Татарстан

Федерации
Муниципальное
образование

Категория земель земли лесного фонда

Лесничество (лесопарк) Нурлатское

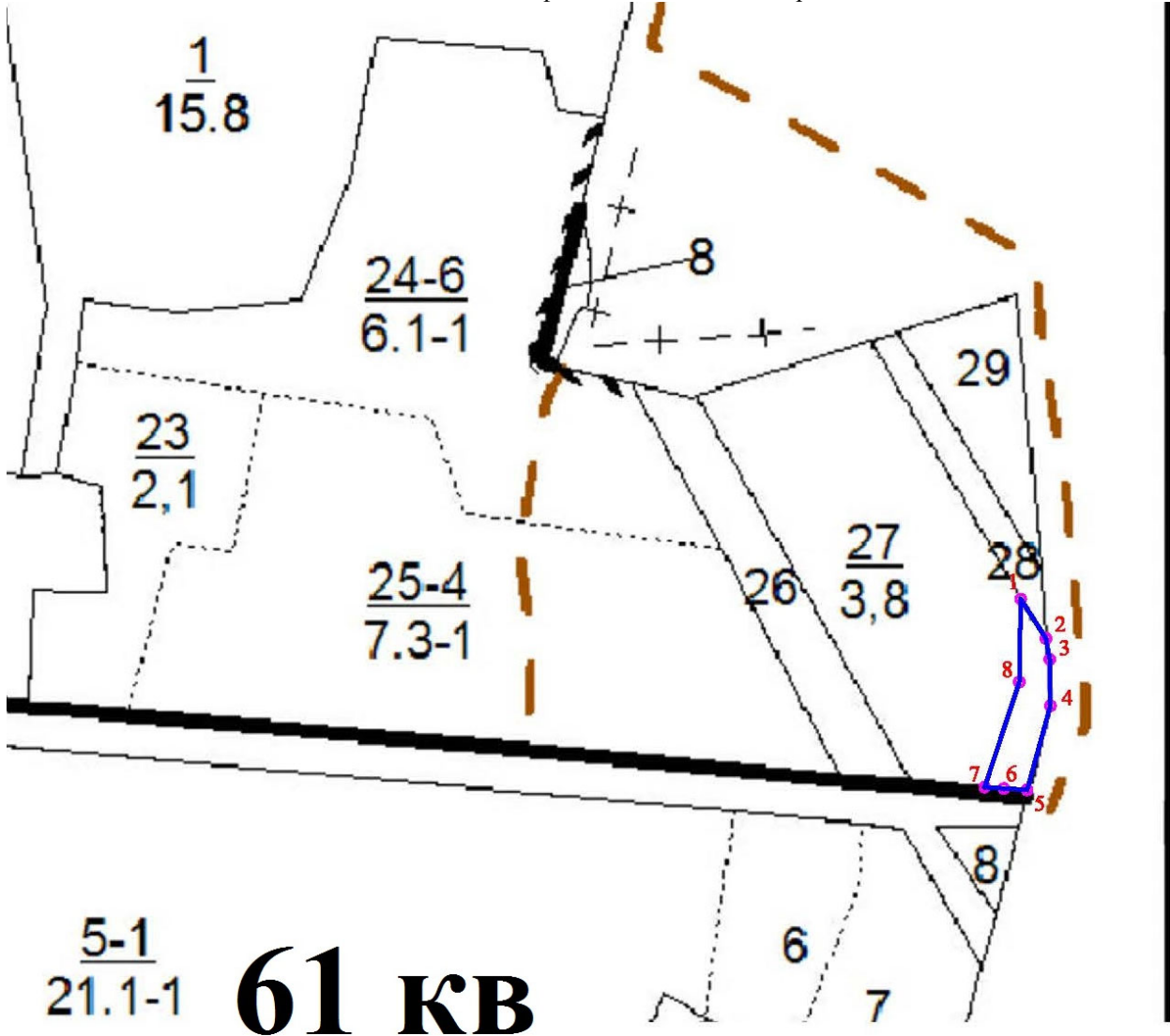
Участковое лесничество Восходское

Вид использования лесов

заготовка древесины; заготовка и сбор недревесных лесных ресурсов; заготовка пищевых лесных ресурсов и сбор лекарственных растений; ведение охотничьего хозяйства и осуществление охоты; ведение сельского хозяйства; осуществление научно-исследовательской деятельности, образовательной деятельности; осуществление рекреационной деятельности; выращивание лесных плодовых, ягодных, декоративных растений, лекарственных растений; выполнение работ по геологическому изучению недр, разработка месторождений полезных ископаемых; строительство и эксплуатация водохранилищ и иных искусственных водных объектов, а также гидротехнических сооружений и специализированных портов; осуществление религиозной деятельности; строительство, реконструкция, эксплуатация линейных объектов; иные виды, определенные в соответствии с частью 2 статьи 6 Лесного кодекса Российской Федерации

Цель предоставления лесного участка	использование лесных участков в целях выполнения работ по строительству, реконструкции, эксплуатации линий электропередачи, линий связи, дорог, трубопроводов и других линейных объектов;
-------------------------------------	---

Особые отметки: земли лесного фонда Российской Федерации



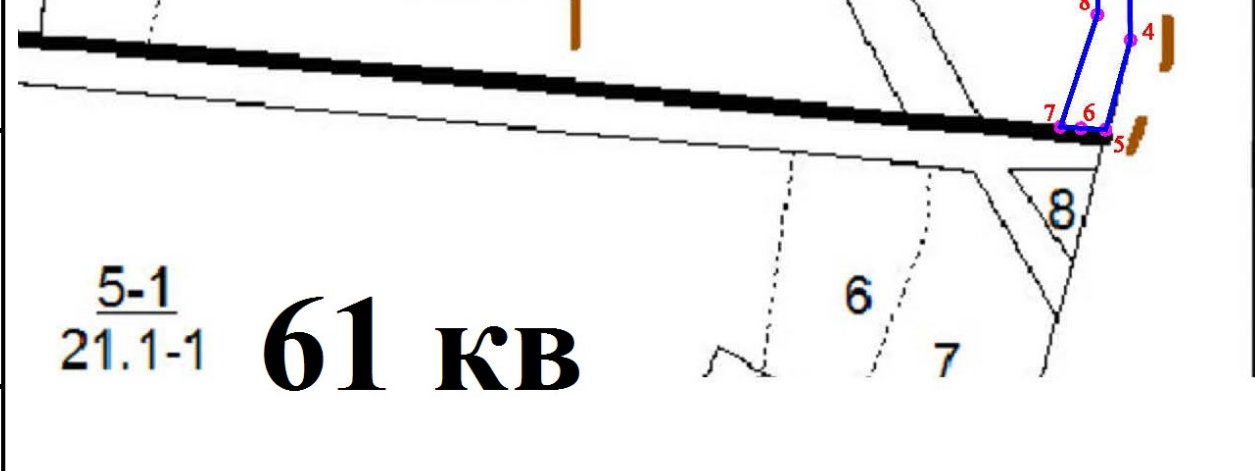
Инв. № подл.	Подп. и дата	Взам. инв. №							Лист		
			6/24-ПМТ-Р4						17		
Изм.	Колуч	Лист	№ док.	Подпись	Дата						

СХЕМА РАСПОЛОЖЕНИЯ ОБРАЗУЕМОГО ЛЕСНОГО УЧАСТКА №1 (квартал 67)

Субъект Российской Республика Татарстан

Федерации
Муниципальное
образование

Категория земель	земли лесного фонда
------------------	---------------------

Лесничество (лесопарк) Нурлатское

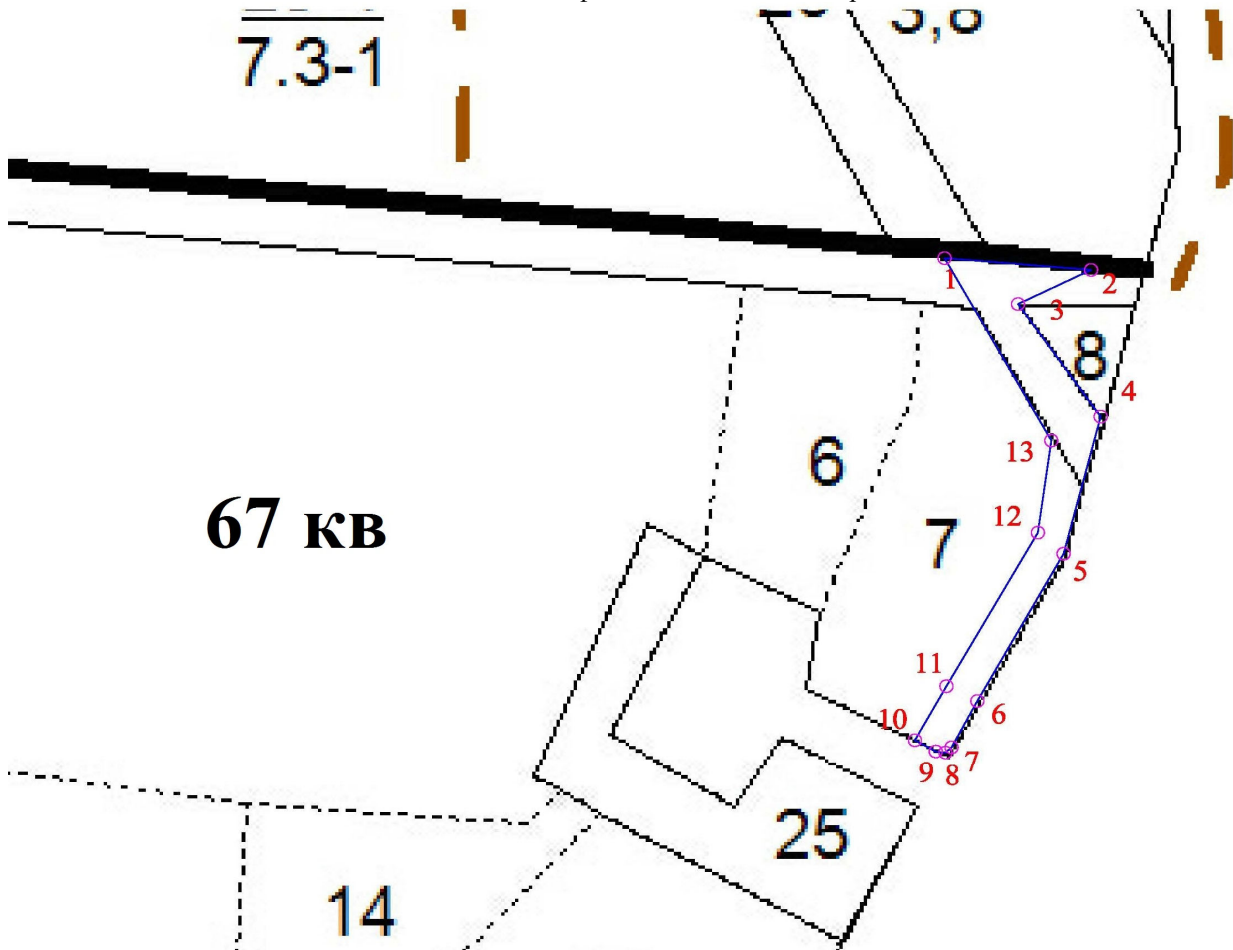
Участковое лесничество Восходское

Вид использования лесов

заготовка древесины; заготовка и сбор недревесных лесных ресурсов; заготовка пищевых лесных ресурсов и сбор лекарственных растений; ведение охотничьего хозяйства и осуществление охоты; ведение сельского хозяйства; осуществление научно-исследовательской деятельности, образовательной деятельности; осуществление рекреационной деятельности; выращивание лесных плодовых, ягодных, декоративных растений, лекарственных растений; выполнение работ по геологическому изучению недр, разработка месторождений полезных ископаемых; строительство и эксплуатация водохранилищ и иных искусственных водных объектов, а также гидротехнических сооружений и специализированных портов; осуществление религиозной деятельности; строительство, реконструкция, эксплуатация линейных объектов; иные виды, определенные в соответствии с частью 2 статьи 6 Лесного кодекса Российской Федерации

Цель предоставления лесного участка	использование лесных участков в целях выполнения работ по строительству, реконструкции, эксплуатации линий электропередачи, линий связи, дорог, трубопроводов и других линейных объектов;
-------------------------------------	---

Особые отметки: _____ земли лесного фонда Российской Федерации



Инв. № подл.	Подп. и дата	Взам. инв. №

Изм.	Колуч	Лист	№ док.	Подпись	Дата

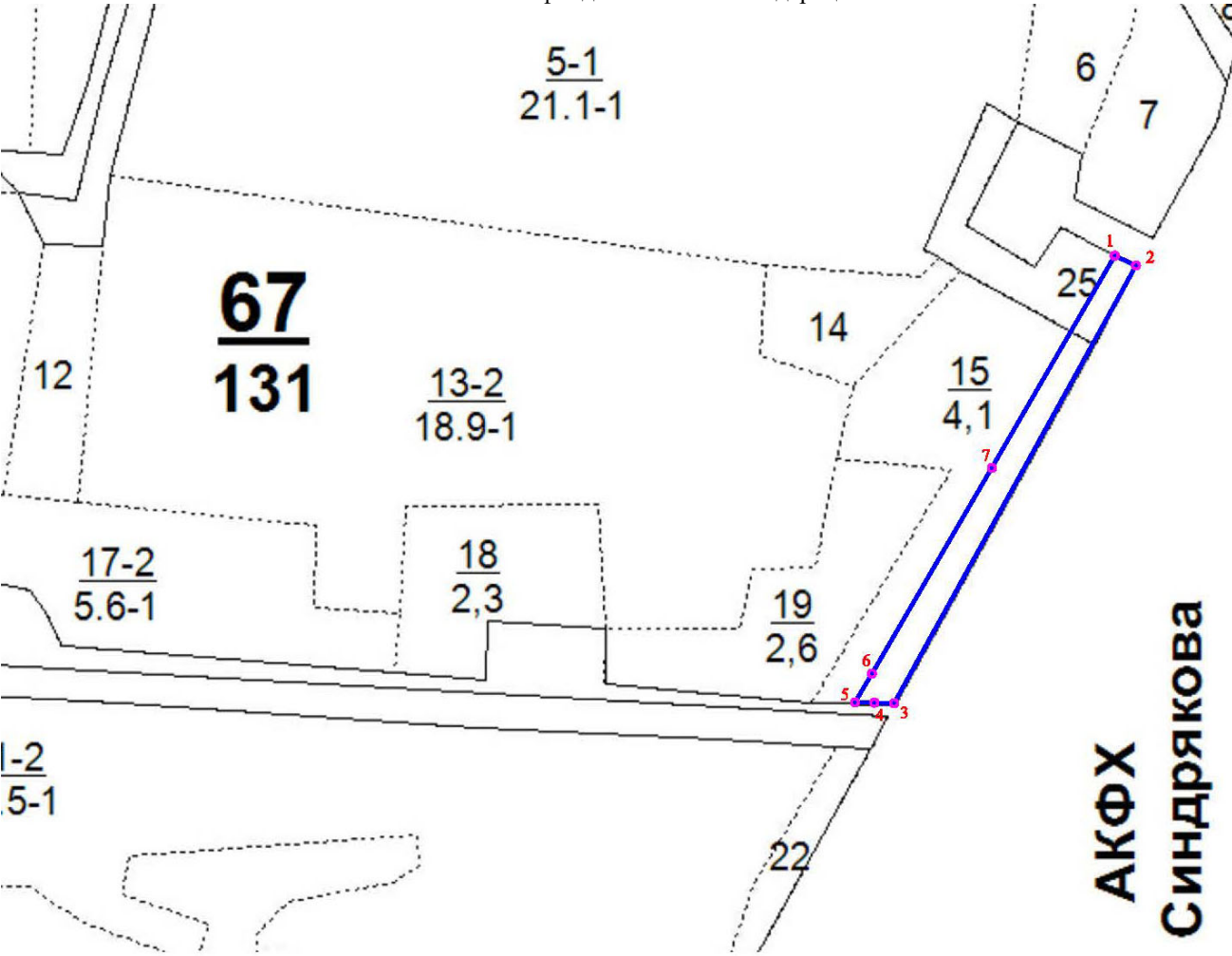
6/24-ПМТ-Р4

Лист

18

СХЕМА РАСПОЛОЖЕНИЯ ОБРАЗУЕМОГО ЛЕСНОГО УЧАСТКА №2 (квартал 67)

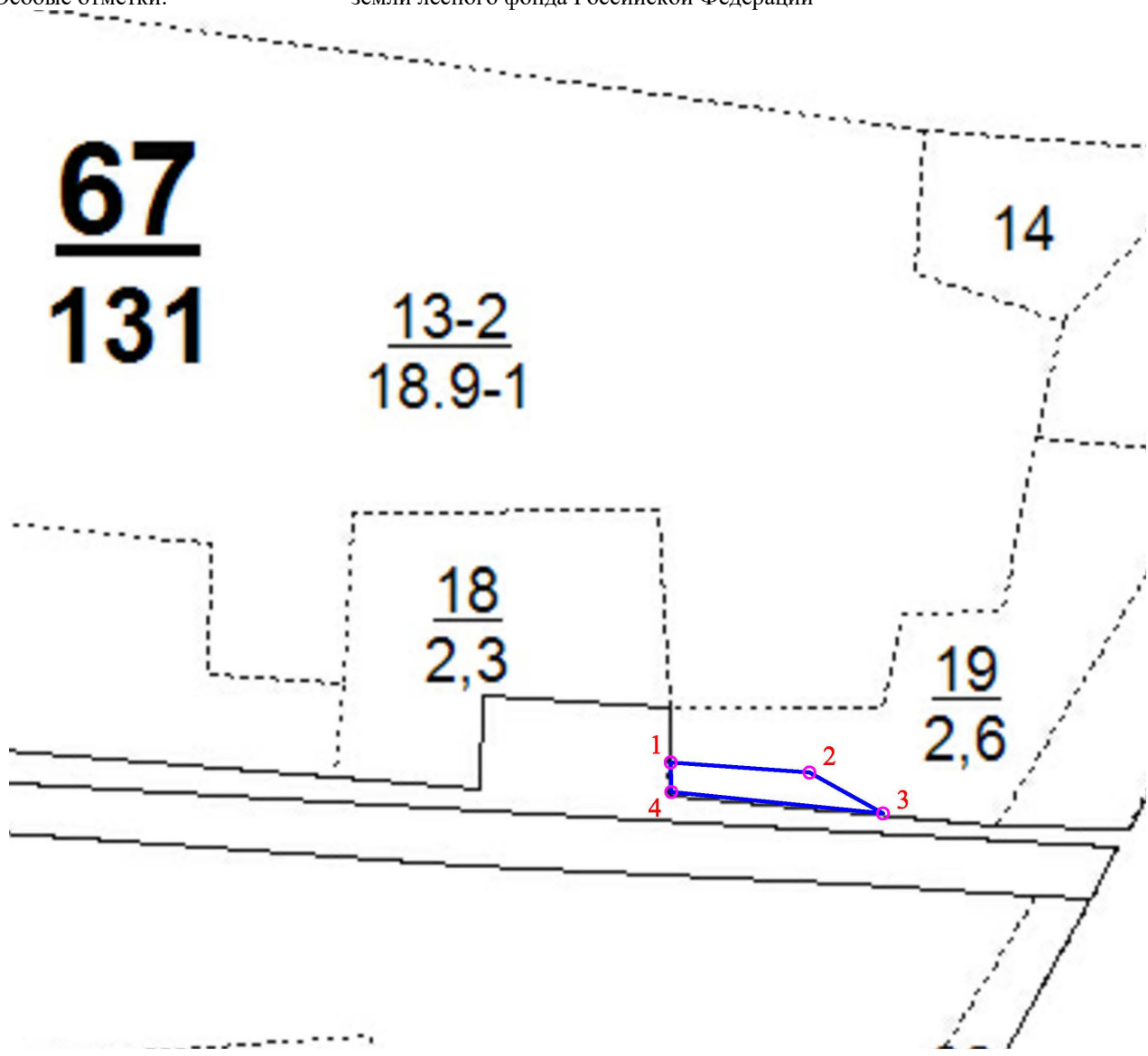
Субъект Федерации	Российской Федерации	Республика Татарстан
Муниципальное образование		Нурлатское
Категория земель		земли лесного фонда
Лесничество (лесопарк)		Нурлатское
Участковое лесничество		Восходское
Вид использования лесов	заготовка древесины; заготовка и сбор недревесных лесных ресурсов; заготовка пищевых лесных ресурсов и сбор лекарственных растений; ведение охотничьего хозяйства и осуществление охоты; ведение сельского хозяйства; осуществление научно-исследовательской деятельности, образовательной деятельности; осуществление рекреационной деятельности; выращивание лесных плодовых, ягодных, декоративных растений, лекарственных растений; выполнение работ по геологическому изучению недр, разработка месторождений полезных ископаемых; строительство и эксплуатация водохранилищ и иных искусственных водных объектов, а также гидротехнических сооружений и специализированных портов; осуществление религиозной деятельности; строительство, реконструкция, эксплуатация линейных объектов; иные виды, определенные в соответствии с частью 2 статьи 6 Лесного кодекса Российской Федерации	
Цель предоставления лесного участка	использование лесных участков в целях выполнения работ по строительству, реконструкции, эксплуатации линий электропередачи, линий связи, дорог, трубопроводов и других линейных объектов;	
Особые отметки:	земли лесного фонда Российской Федерации	



Изм.	Колуч	Лист	Недок.	Подпись	Дата	6/24-ПМТ-Р4	Лист
Ив. № подл.	Подп. и дата	Взам. инв. №					19

СХЕМА РАСПОЛОЖЕНИЯ ОБРАЗУЕМОГО ЛЕСНОГО УЧАСТКА №3 (квартал 67)

Субъект Федерации	Российской Федерации	Республика Татарстан
Муниципальное образование		Нурлатское
Категория земель		земли лесного фонда
Лесничество (лесопарк)		Нурлатское
Участковое лесничество		Восходское
Вид использования лесов	заготовка древесины; заготовка и сбор недревесных лесных ресурсов; заготовка пищевых лесных ресурсов и сбор лекарственных растений; ведение охотничьего хозяйства и осуществление охоты; ведение сельского хозяйства; осуществление научно-исследовательской деятельности, образовательной деятельности; осуществление рекреационной деятельности; выращивание лесных плодовых, ягодных, декоративных растений, лекарственных растений; выполнение работ по геологическому изучению недр, разработка месторождений полезных ископаемых; строительство и эксплуатация водохранилищ и иных искусственных водных объектов, а также гидротехнических сооружений и специализированных портов; осуществление религиозной деятельности; строительство, реконструкция, эксплуатация линейных объектов; иные виды, определенные в соответствии с частью 2 статьи 6 Лесного кодекса Российской Федерации	
Цель предоставления лесного участка	использование лесных участков в целях выполнения работ по строительству, реконструкции, эксплуатации линий электропередачи, линий связи, дорог, трубопроводов и других линейных объектов;	
Особые отметки:	земли лесного фонда Российской Федерации	



Взам. инв. №							
Подп. и дата							
Инв. № подл.							
Изм.	Колуч	Лист	Недок.	Подпись	Дата	6/24-ПМТ-Р4	Лист 20

СХЕМА РАСПОЛОЖЕНИЯ ОБРАЗУЕМОГО ЛЕСНОГО УЧАСТКА №4 (квартал 67)

Субъект Российской Республика Татарстан

Федерации
Муниципальное
образование

Категория земель	земли лесного фонда
------------------	---------------------

Лесничество (лесопарк) Нурлатское

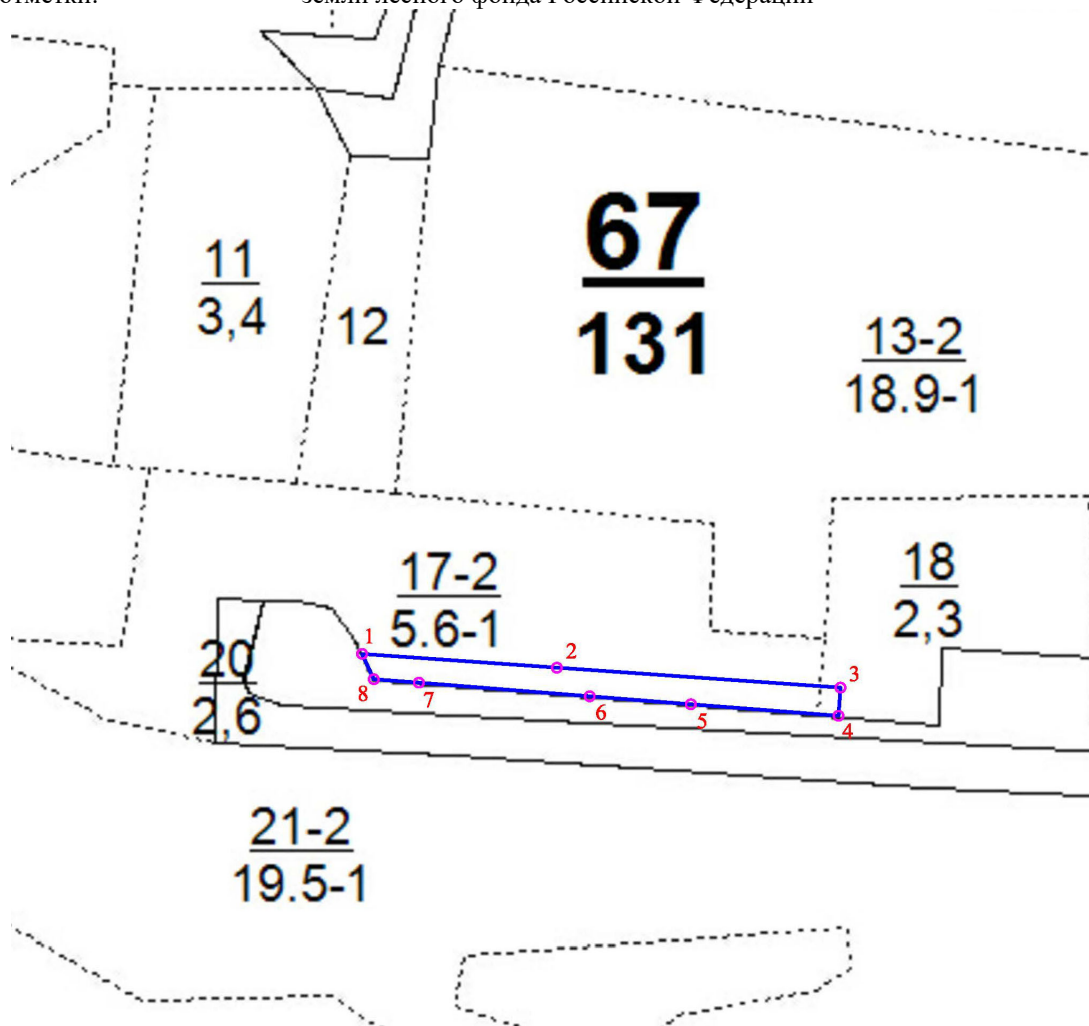
Участковое лесничество Восходское

Вид использования лесов

заготовка древесины; заготовка и сбор недревесных лесных ресурсов; заготовка пищевых лесных ресурсов и сбор лекарственных растений; ведение охотничьего хозяйства и осуществление охоты; ведение сельского хозяйства; осуществление научно-исследовательской деятельности, образовательной деятельности; осуществление рекреационной деятельности; выращивание лесных плодовых, ягодных, декоративных растений, лекарственных растений; выполнение работ по геологическому изучению недр, разработка месторождений полезных ископаемых; строительство и эксплуатация водохранилищ и иных искусственных водных объектов, а также гидротехнических сооружений и специализированных портов; осуществление религиозной деятельности; строительство, реконструкция, эксплуатация линейных объектов; иные виды, определенные в соответствии с частью 2 статьи 6 Лесного кодекса Российской Федерации

Цель предоставления лесного участка	использование лесных участков в целях выполнения работ по строительству, реконструкции, эксплуатации линий электропередачи, линий связи, дорог, трубопроводов и других линейных объектов;
-------------------------------------	---

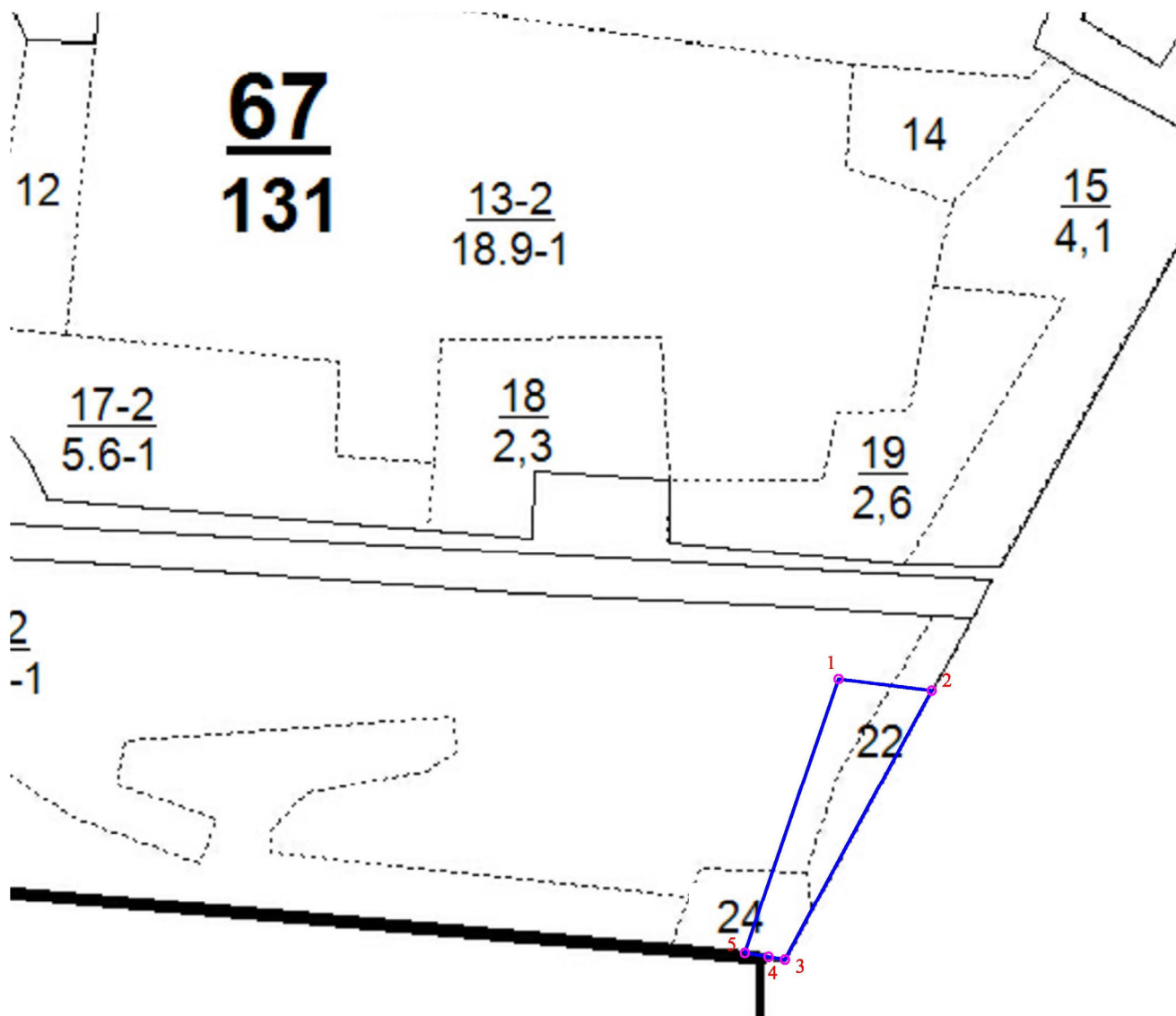
Особые отметки: земли лесного фонда Российской Федерации



Инв. № подл.	Подп. и дата					Взам. инв. №
Изм.	Колуч	Лист	№ док.	Подпись	Дата	Лист 21

СХЕМА РАСПОЛОЖЕНИЯ ОБРАЗУЕМОГО ЛЕСНОГО УЧАСТКА №5 (квартал 67)

Субъект Федерации	Российской	Республика Татарстан
Муниципальное образование		Нурлатское
Категория земель		земли лесного фонда
Лесничество (лесопарк)		Нурлатское
Участковое лесничество		Восходское
Вид использования лесов	заготовка древесины; заготовка и сбор недревесных лесных ресурсов; заготовка пищевых лесных ресурсов и сбор лекарственных растений; ведение охотничьего хозяйства и осуществление охоты; ведение сельского хозяйства; осуществление научно-исследовательской деятельности, образовательной деятельности; осуществление рекреационной деятельности; выращивание лесных плодовых, ягодных, декоративных растений, лекарственных растений; выполнение работ по геологическому изучению недр, разработка месторождений полезных ископаемых; строительство и эксплуатация водохранилищ и иных искусственных водных объектов, а также гидротехнических сооружений и специализированных портов; осуществление религиозной деятельности; строительство, реконструкция, эксплуатация линейных объектов; иные виды, определенные в соответствии с частью 2 статьи 6 Лесного кодекса Российской Федерации	
Цель предоставления лесного участка	использование лесных участков в целях выполнения работ по строительству, реконструкции, эксплуатации линий электропередачи, линий связи, дорог, трубопроводов и других линейных объектов;	
Особые отметки:	земли лесного фонда Российской Федерации	



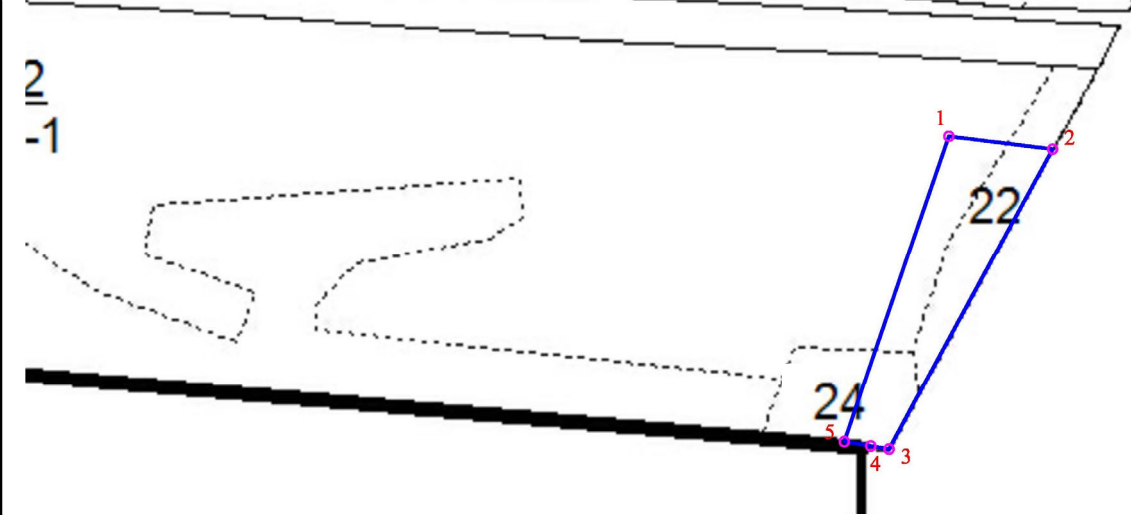
Инв. № подл.	Подп. и дата	Взам. инв. №						
		6/24-ПМТ-Р4						Лист
								22
Изм.	Колуч	Лист	№ док.	Подпись	Дата			

СХЕМА РАСПОЛОЖЕНИЯ ОБРАЗУЕМОГО ЛЕСНОГО УЧАСТКА №1 (квартал 68)

Субъект Российской Республика Татарстан

Федерации

Муниципальное образование

Нурлатское

Категория земель	земли лесного фонда
------------------	---------------------

земли лесного фонда

Лесничество (лесопарк) Нурлатское

Нурлатское

Участковое лесничество Восходское

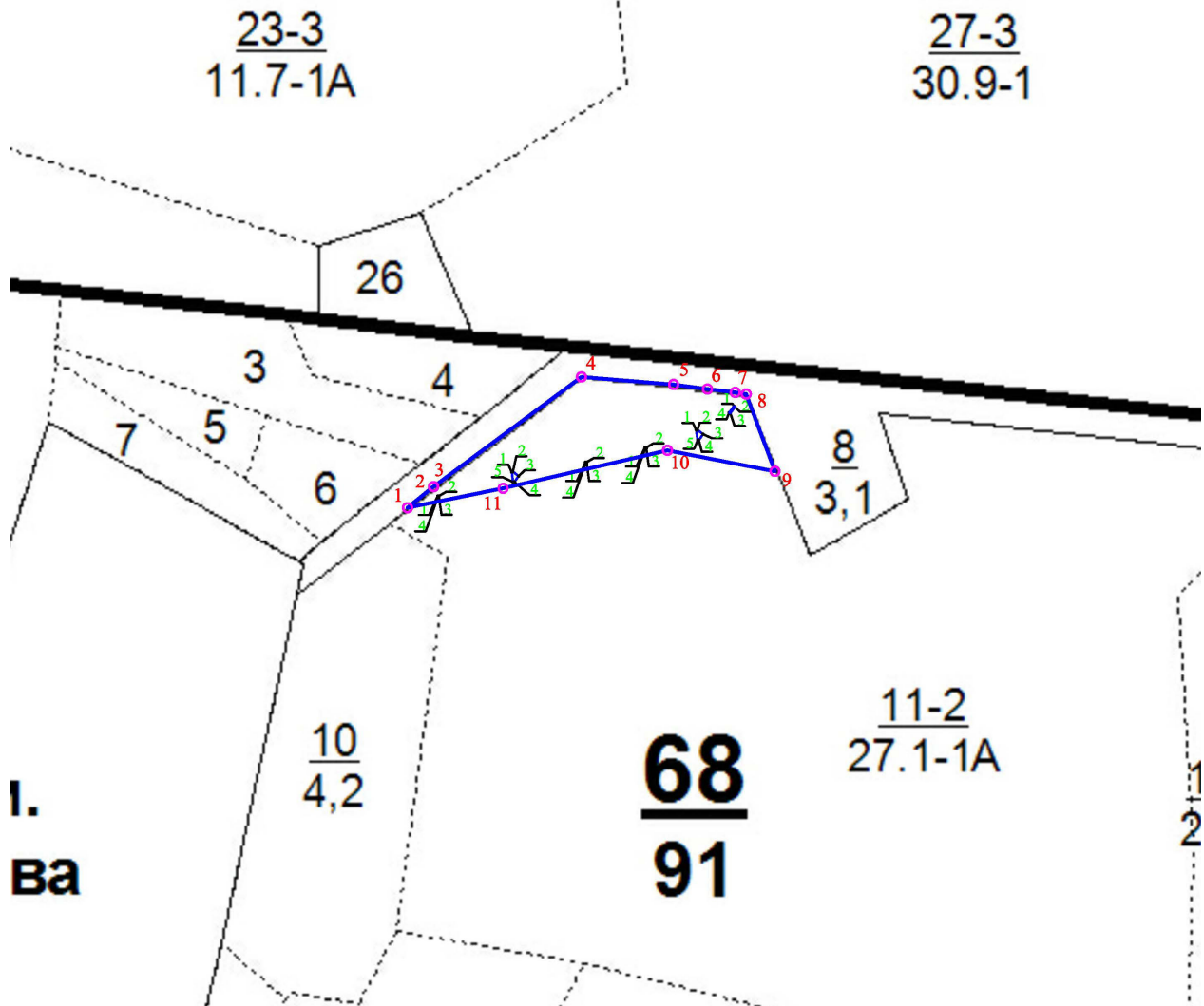
Восходское

Вид использования лесов

заготовка древесины; заготовка и сбор недревесных лесных ресурсов; заготовка пищевых лесных ресурсов и сбор лекарственных растений; ведение охотничьего хозяйства и осуществление охоты; ведение сельского хозяйства; осуществление научно-исследовательской деятельности, образовательной деятельности; осуществление рекреационной деятельности; выращивание лесных плодовых, ягодных, декоративных растений, лекарственных растений; выполнение работ по геологическому изучению недр, разработка месторождений полезных ископаемых; строительство и эксплуатация водохранилищ и иных искусственных водных объектов, а также гидротехнических сооружений и специализированных портов; осуществление религиозной деятельности; строительство, реконструкция, эксплуатация линейных объектов; иные виды, определенные в соответствии с частью 2 статьи 6 Лесного кодекса Российской Федерации

Цель предоставления лесного участка	использование лесных участков в целях выполнения работ по строительству, реконструкции, эксплуатации линий электропередачи, линий связи, дорог, трубопроводов и других линейных объектов;
-------------------------------------	---

Особые отметки: земли лесного фонда Российской Федерации



Взам. инв. №	Подп. и дата	Инв. № подл.

I.

ва

$\frac{10}{4,2}$

68

91

11-2

27.1-1А

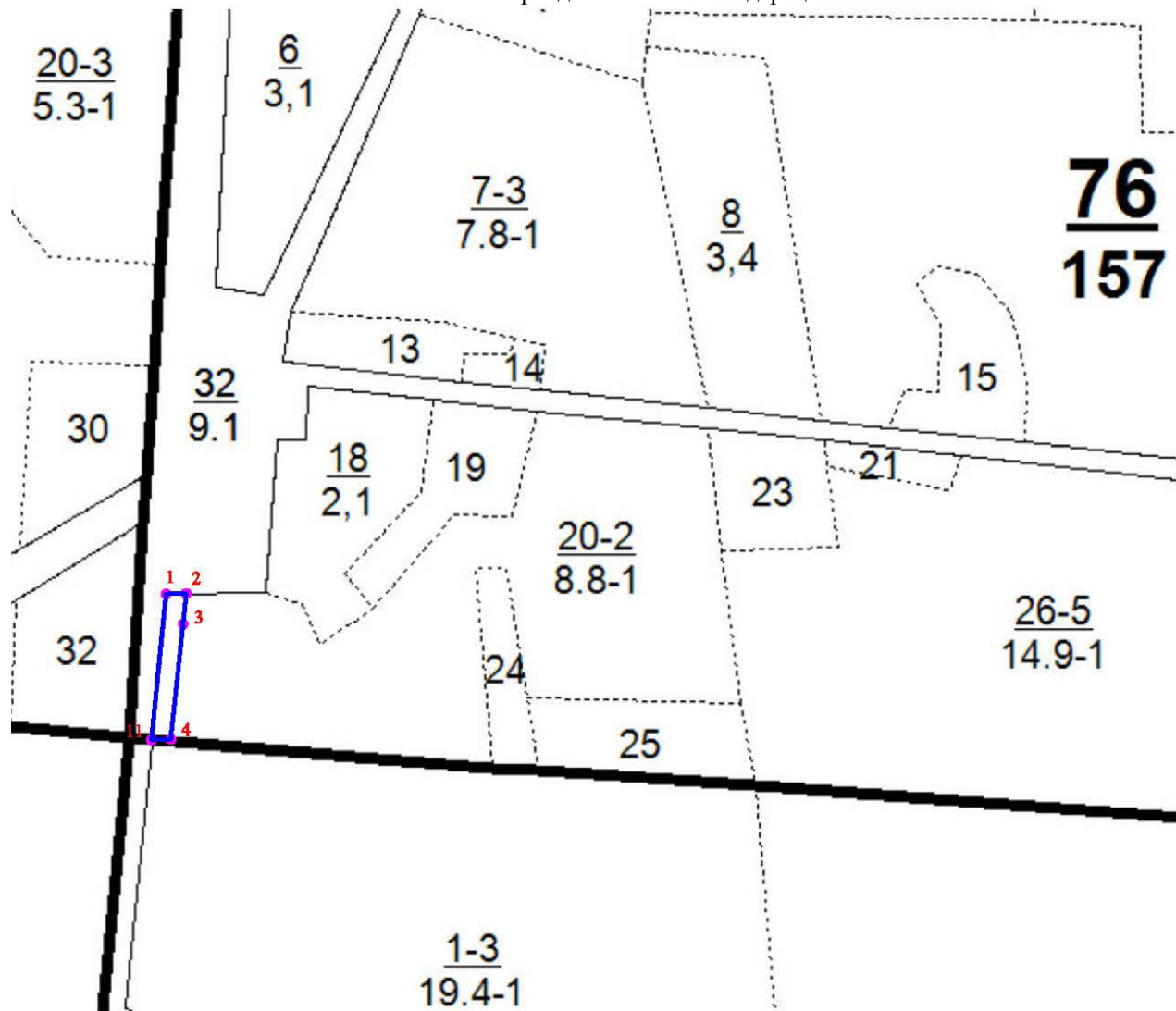
1

2

							Лист
						6/24-ПМТ-Р4	
Изм.	Колуч	Лист	№ док.	Подпись	Дата		23

СХЕМА РАСПОЛОЖЕНИЯ ОБРАЗУЕМОГО ЛЕСНОГО УЧАСТКА №1 (квартал 76)

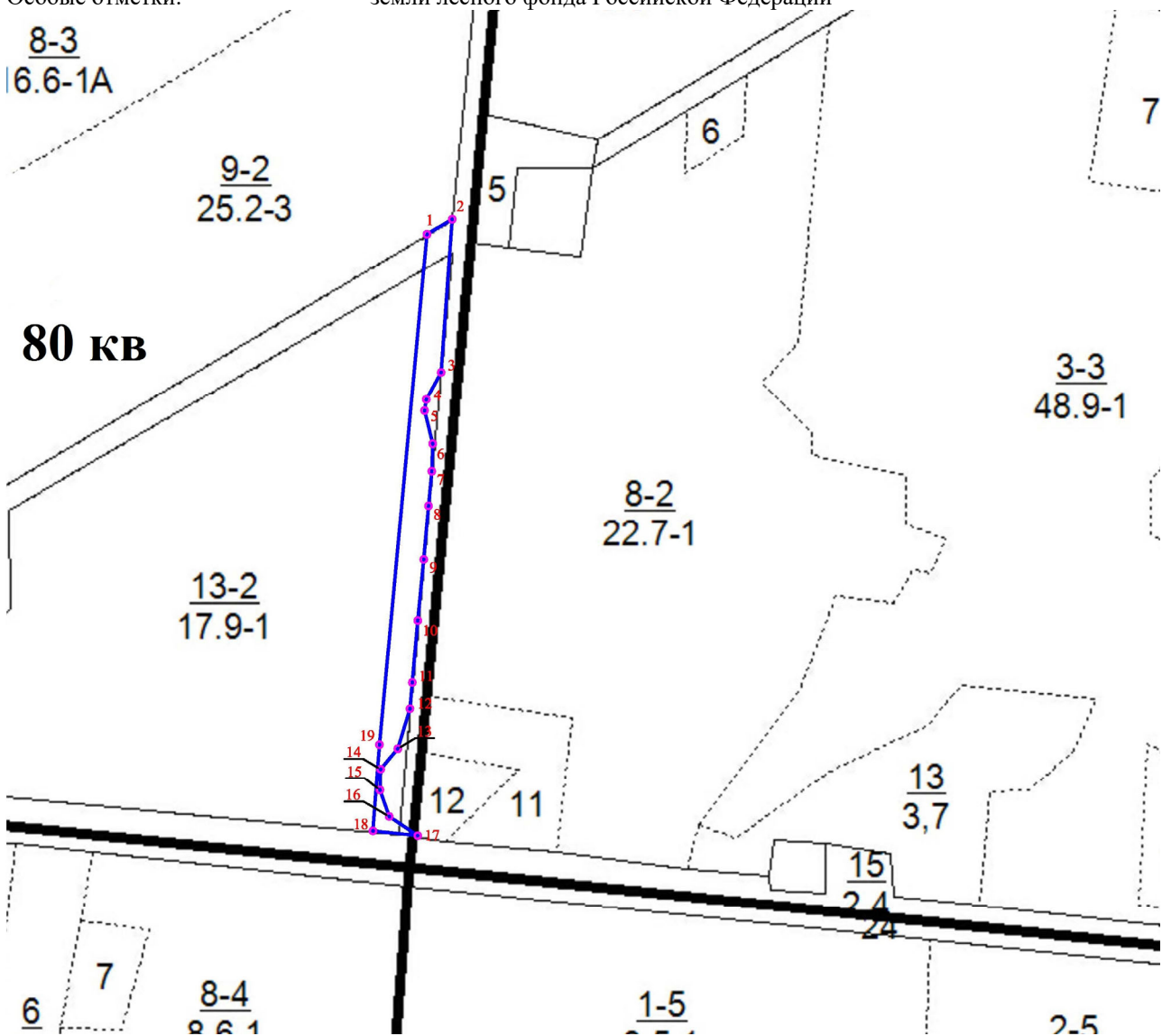
Субъект Федерации	Российской	Республика Татарстан
Муниципальное образование	Нурлатское	
Категория земель	земли лесного фонда	
Лесничество (лесопарк)	Нурлатское	
Участковое лесничество	Восходское	
Вид использования лесов	заготовка древесины; заготовка и сбор недревесных лесных ресурсов; заготовка пищевых лесных ресурсов и сбор лекарственных растений; ведение охотничьего хозяйства и осуществление охоты; ведение сельского хозяйства; осуществление научно-исследовательской деятельности, образовательной деятельности; осуществление рекреационной деятельности; выращивание лесных плодовых, ягодных, декоративных растений, лекарственных растений; выполнение работ по геологическому изучению недр, разработка месторождений полезных ископаемых; строительство и эксплуатация водохранилищ и иных искусственных водных объектов, а также гидротехнических сооружений и специализированных портов; осуществление религиозной деятельности; строительство, реконструкция, эксплуатация линейных объектов; иные виды, определенные в соответствии с частью 2 статьи 6 Лесного кодекса Российской Федерации	
Цель предоставления лесного участка	использование лесных участков в целях выполнения работ по строительству, реконструкции, эксплуатации линий электропередачи, линий связи, дорог, трубопроводов и других линейных объектов;	
Особые отметки:	земли лесного фонда Российской Федерации	



Инв. № подл.	Подп. и дата	Взам. инв. №					6/24-ПМТ-Р4		Лист
									24
Изм.	Колуч	Лист	Недок.	Подпись	Дата				

СХЕМА РАСПОЛОЖЕНИЯ ОБРАЗУЕМОГО ЛЕСНОГО УЧАСТКА №1 (квартал 80)

Субъект Федерации	Российской	Республика Татарстан
Муниципальное образование	Нурлатское	
Категория земель	земли лесного фонда	
Лесничество (лесопарк)	Нурлатское	
Участковое лесничество	Восходское	
Вид использования лесов	заготовка древесины; заготовка и сбор недревесных лесных ресурсов; заготовка пищевых лесных ресурсов и сбор лекарственных растений; ведение охотничьего хозяйства и осуществление охоты; ведение сельского хозяйства; осуществление научно-исследовательской деятельности; образовательной деятельности; осуществление рекреационной деятельности; выращивание лесных плодовых, ягодных, декоративных растений; лекарственных растений; выполнение работ по геологическому изучению недр, разработка месторождений полезных ископаемых; строительство, эксплуатация водохранилищ и иных искусственных водных объектов, а также гидротехнических сооружений и специализированных портов; осуществление религиозной деятельности; строительство, реконструкция, эксплуатация линейных объектов; иные виды, определенные в соответствии с частью 6 статьи 6 Лесного кодекса Российской Федерации	
Цель предоставления лесного участка	использование лесных участков в целях выполнения работ по строительству, реконструкции, эксплуатации линий электропередачи, линий связи, дорог, трубопроводов и других линейных объектов;	
Особые отметки:	земли лесного фонда Российской Федерации	

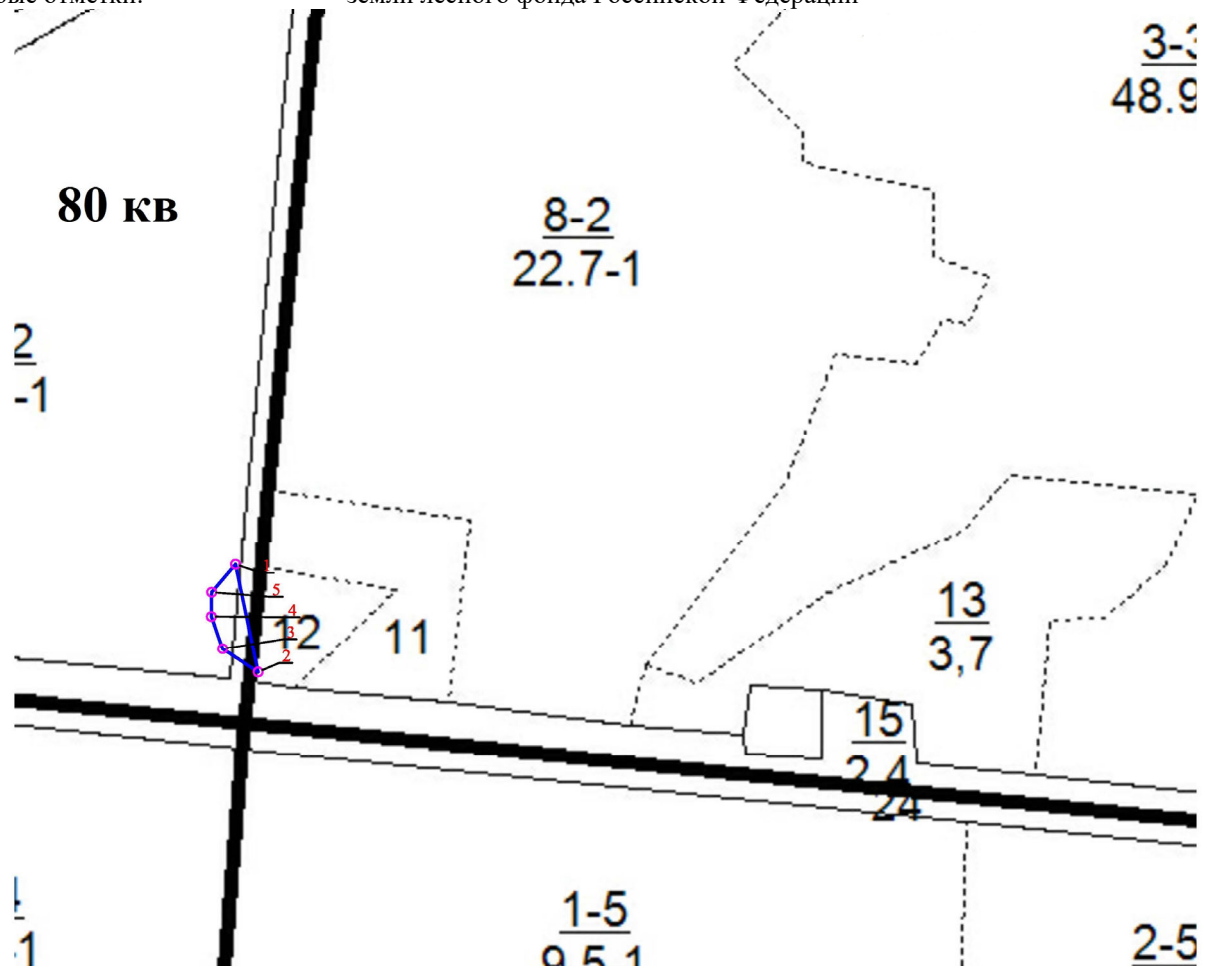


Взам. инв. №		Подп. и дата		Инв. № подл.		6/24-ПМТ-Р4					Лист
											25
Изм.	Колуч	Лист	Недок.	Подпись	Дата						

Субъект Федерации	Российской Федерации	Республика Татарстан
Муниципальное образование		Нурлатское
Категория земель		земли лесного фонда
Лесничество (лесопарк)		Нурлатское
Участковое лесничество		Восходское
Вид использования лесов		заготовка древесины; заготовка и сбор недревесных лесных ресурсов; заготовка пищевых лесных ресурсов и сбор лекарственных растений; ведение охотничьего хозяйства и осуществление охоты; ведение сельского хозяйства; осуществление научно-исследовательской деятельности, образовательной деятельности; осуществление рекреационной деятельности; выращивание лесных плодовых, ягодных, декоративных растений, лекарственных растений; выполнение работ по геологическому изучению недр, разработка месторождений полезных ископаемых; строительство и эксплуатация водохранилищ и иных искусственных водных объектов, а также гидротехнических сооружений и специализированных портов; осуществление религиозной деятельности; строительство, реконструкция, эксплуатация линейных объектов; иные виды, определенные в соответствии с частью 2 статьи 6 Лесного кодекса Российской Федерации
Цель предоставления лесного участка		использование лесных участков в целях выполнения работ по строительству, реконструкции, эксплуатации линий электропередачи, линий связи, дорог, трубопроводов и других линейных объектов;
Особые отметки:		земли лесного фонда Российской Федерации

Цель предоставления
лесного участка

Особые отметки:



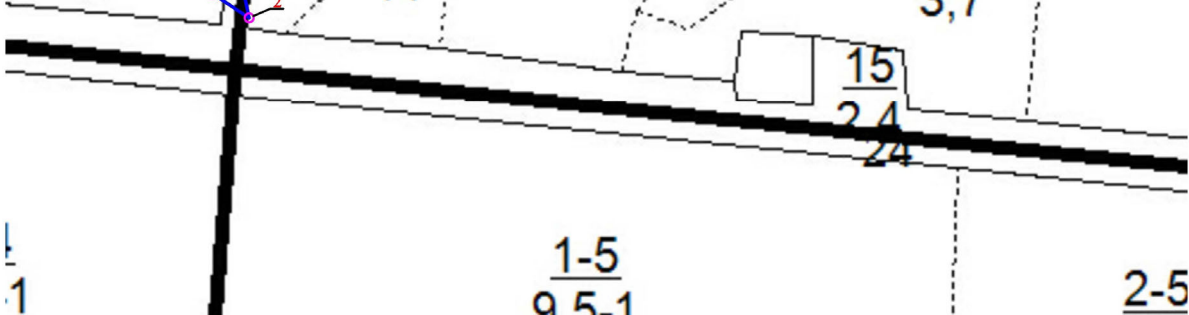
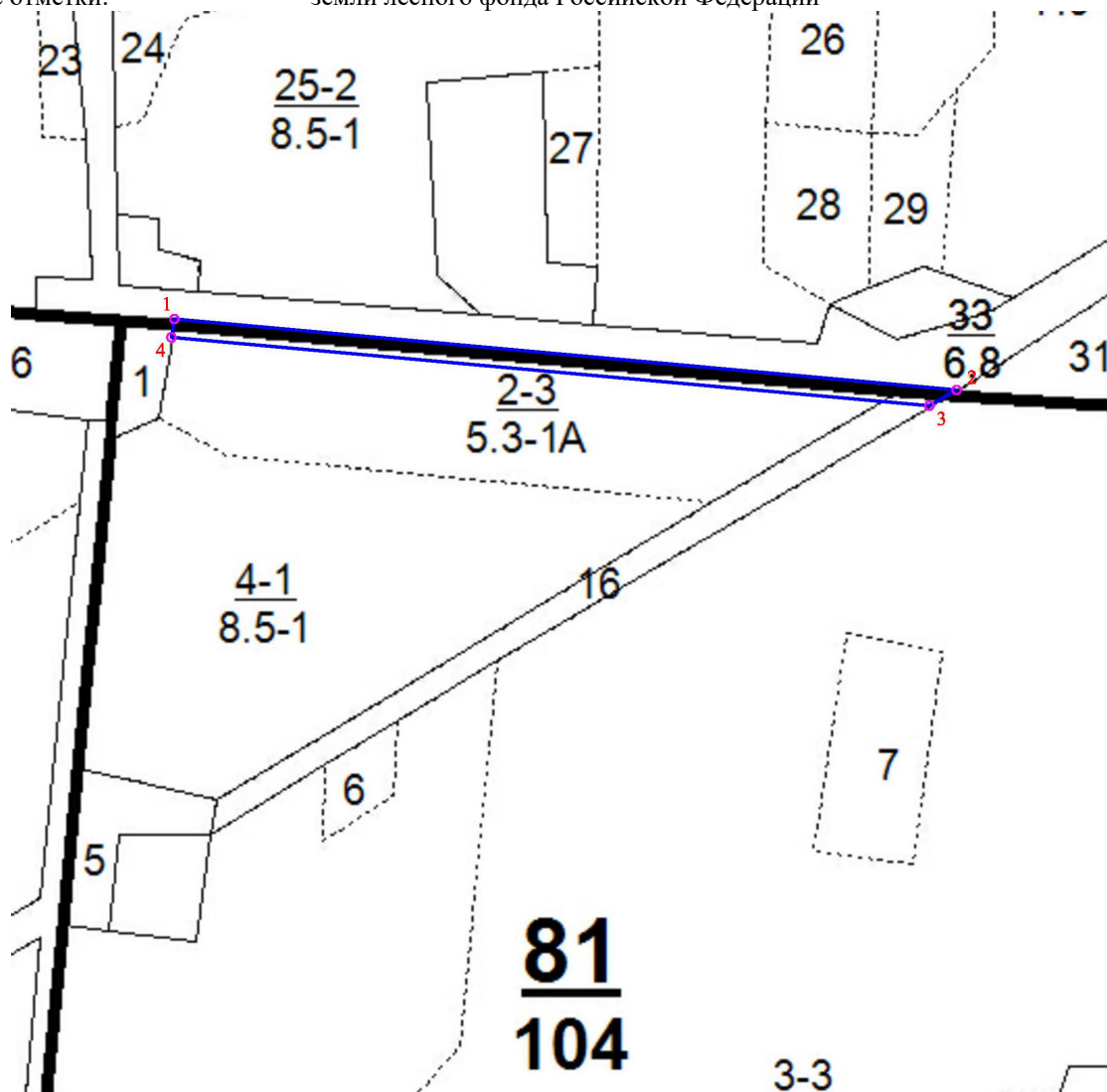
Взам. инв. №	Подп. и дата							
Инв. № подл.							6/24-ПМТ-Р4	Лист
								26
Изм.	Колуч	Лист	№ док.	Подпись	Дата			

СХЕМА РАСПОЛОЖЕНИЯ ОБРАЗУЕМОГО ЛЕСНОГО УЧАСТКА (квартал 81)

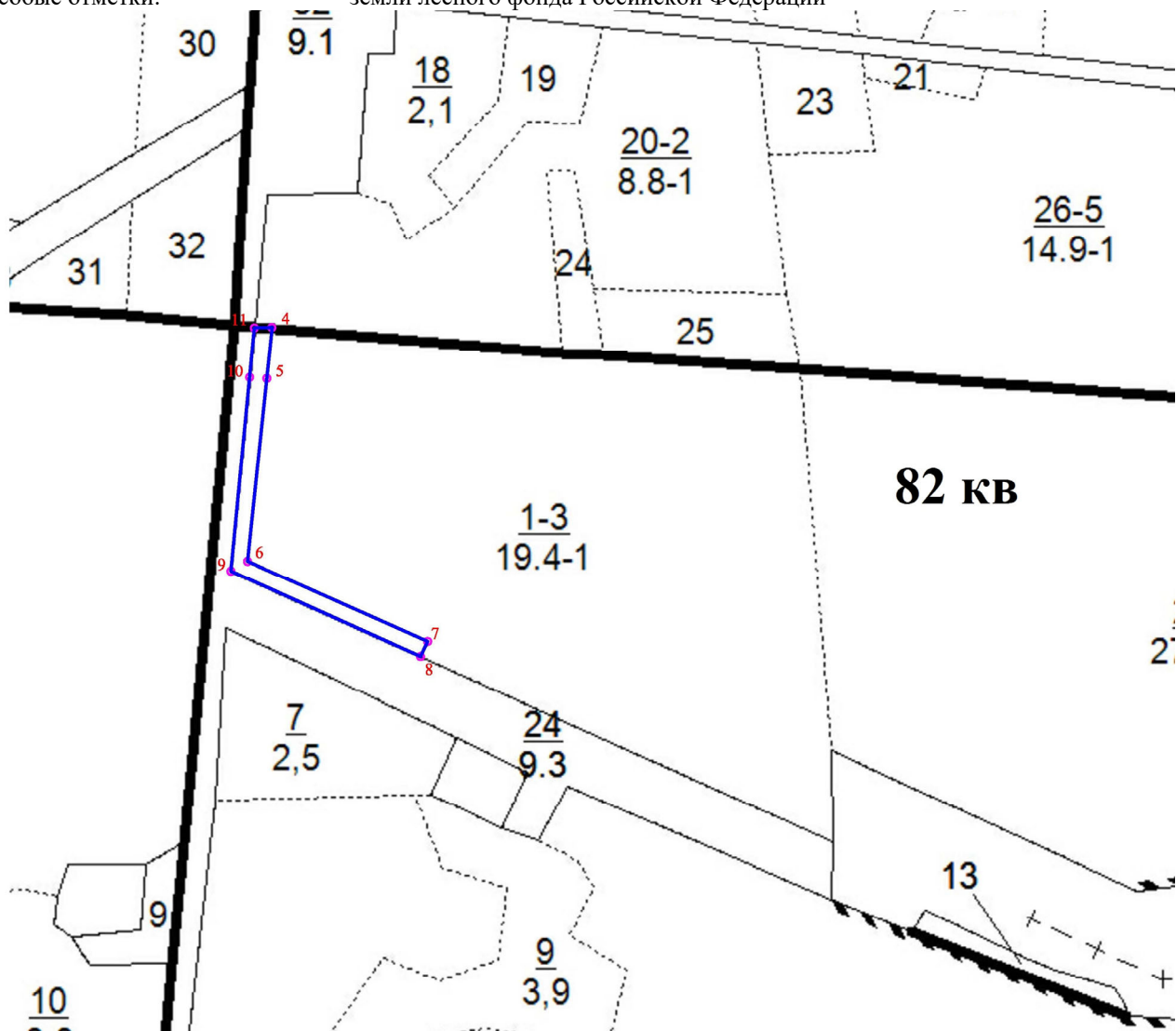
Субъект Федерации	Российской Федерации	Республика Татарстан
Муниципальное образование		Нурлатское
Категория земель		земли лесного фонда
Лесничество (лесопарк)		Нурлатское
Участковое лесничество		Восходское
Вид использования лесов	заготовка древесины; заготовка и сбор недревесных лесных ресурсов; заготовка пищевых лесных ресурсов и сбор лекарственных растений; ведение охотничьего хозяйства и осуществление охоты; ведение сельского хозяйства; осуществление научно-исследовательской деятельности, образовательной деятельности; осуществление рекреационной деятельности; выращивание лесных плодовых, ягодных, декоративных растений, лекарственных растений; выполнение работ по геологическому изучению недр, разработка месторождений полезных ископаемых; строительство и эксплуатация водохранилищ и иных искусственных водных объектов, а также гидротехнических сооружений и специализированных портов; осуществление религиозной деятельности; строительство, реконструкция, эксплуатация линейных объектов; иные виды, определенные в соответствии с частью 2 статьи 6 Лесного кодекса Российской Федерации	
Цель предоставления лесного участка	использование лесных участков в целях выполнения работ по строительству, реконструкции, эксплуатации линий электропередачи, линий связи, дорог, трубопроводов и других линейных объектов;	
Особые отметки:	земли лесного фонда Российской Федерации	



Инв. № подл.	Подп. и дата	Взам. инв. №				
Изм.	Колуч	Лист	Недок.	Подпись	Дата	6/24-ПМТ-Р4
						Лист 27

СХЕМА РАСПОЛОЖЕНИЯ ОБРАЗУЕМОГО ЛЕСНОГО УЧАСТКА №1 (квартал 82)

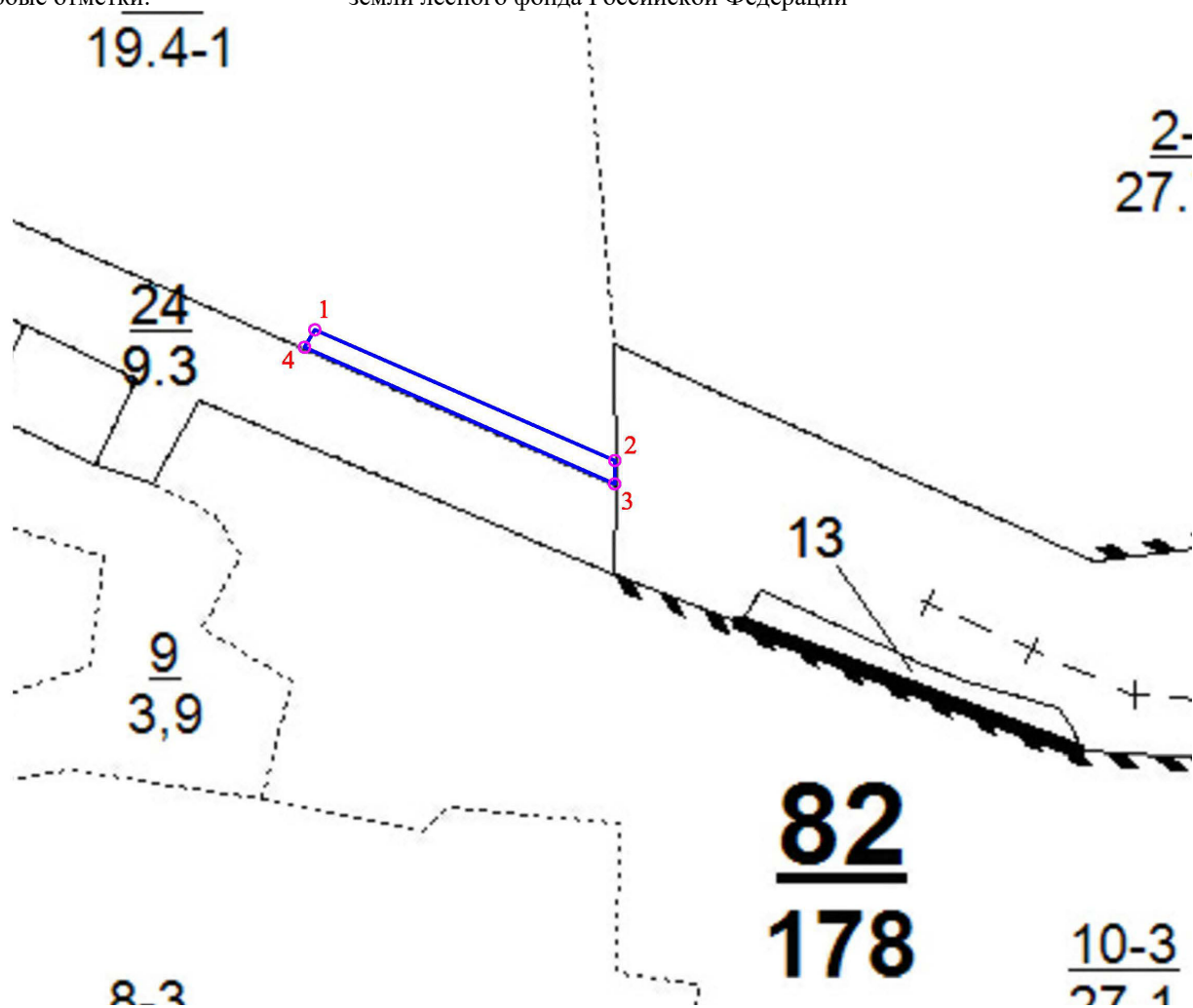
Субъект Федерации	Российской Федерации	Республика Татарстан
Муниципальное образование		Нурлатское
Категория земель		земли лесного фонда
Лесничество (лесопарк)		Нурлатское
Участковое лесничество		Восходское
Вид использования лесов	заготовка древесины; заготовка и сбор недревесных лесных ресурсов; заготовка пищевых лесных ресурсов и сбор лекарственных растений; ведение охотничьего хозяйства и осуществление охоты; ведение сельского хозяйства; осуществление научно-исследовательской деятельности, образовательной деятельности; осуществление рекреационной деятельности; выращивание лесных плодовых, ягодных, декоративных растений, лекарственных растений; выполнение работ по геологическому изучению недр, разработка месторождений полезных ископаемых; строительство и эксплуатация водохранилищ и иных искусственных водных объектов, а также гидротехнических сооружений и специализированных портов; осуществление религиозной деятельности; строительство, реконструкция, эксплуатация линейных объектов; иные виды, определенные в соответствии с частью 2 статьи 6 Лесного кодекса Российской Федерации	
Цель предоставления лесного участка	использование лесных участков в целях выполнения работ по строительству, реконструкции, эксплуатации линий электропередачи, линий связи, дорог, трубопроводов и других линейных объектов;	
Особые отметки:	земли лесного фонда Российской Федерации	



Инв. № подл.	Подп. и дата	Взам. инв. №				
Изм.	Колуч	Лист	Недок.	Подпись	Дата	Лист
6/24-ПМТ-Р4						28

СХЕМА РАСПОЛОЖЕНИЯ ОБРАЗУЕМОГО ЛЕСНОГО УЧАСТКА №2 (квартал 82)

Субъект Федерации	Российской Федерации	Республика Татарстан
Муниципальное образование		Нурлатское
Категория земель		земли лесного фонда
Лесничество (лесопарк)		Нурлатское
Участковое лесничество		Восходское
Вид использования лесов	заготовка древесины; заготовка и сбор недревесных лесных ресурсов; заготовка пищевых лесных ресурсов и сбор лекарственных растений; ведение охотничьего хозяйства и осуществление охоты; ведение сельского хозяйства; осуществление научно-исследовательской деятельности, образовательной деятельности; осуществление рекреационной деятельности; выращивание лесных плодовых, ягодных, декоративных растений, лекарственных растений; выполнение работ по геологическому изучению недр, разработка месторождений полезных ископаемых; строительство и эксплуатация водохранилищ и иных искусственных водных объектов, а также гидротехнических сооружений и специализированных портов; осуществление религиозной деятельности; строительство, реконструкция, эксплуатация линейных объектов; иные виды, определенные в соответствии с частью 2 статьи 6 Лесного кодекса Российской Федерации	
Цель предоставления лесного участка	использование лесных участков в целях выполнения работ по строительству, реконструкции, эксплуатации линий электропередачи, линий связи, дорог, трубопроводов и других линейных объектов;	
Особые отметки:	земли лесного фонда Российской Федерации	



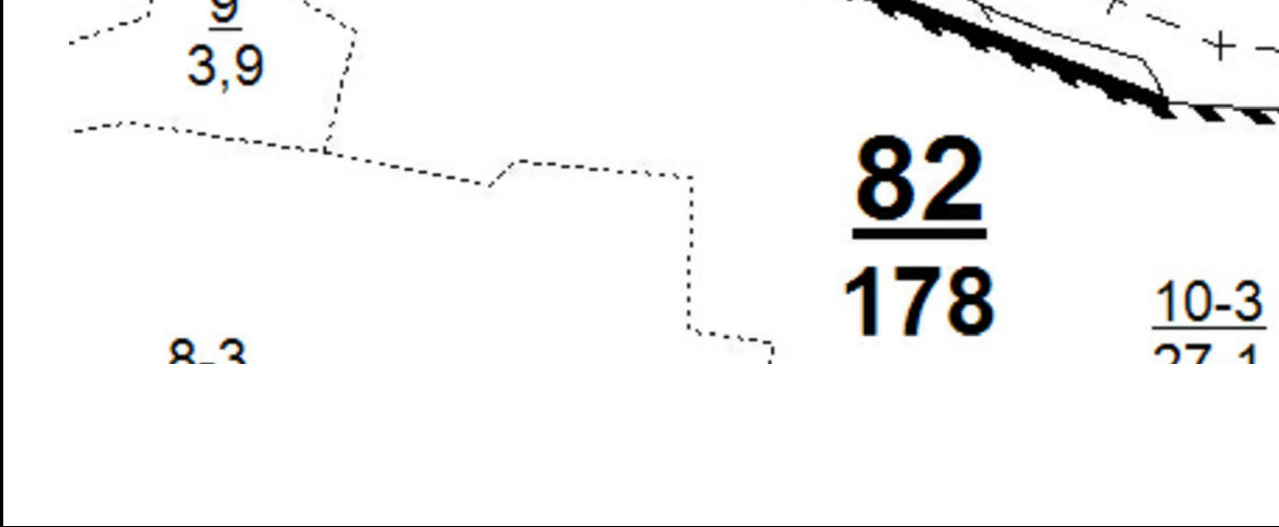
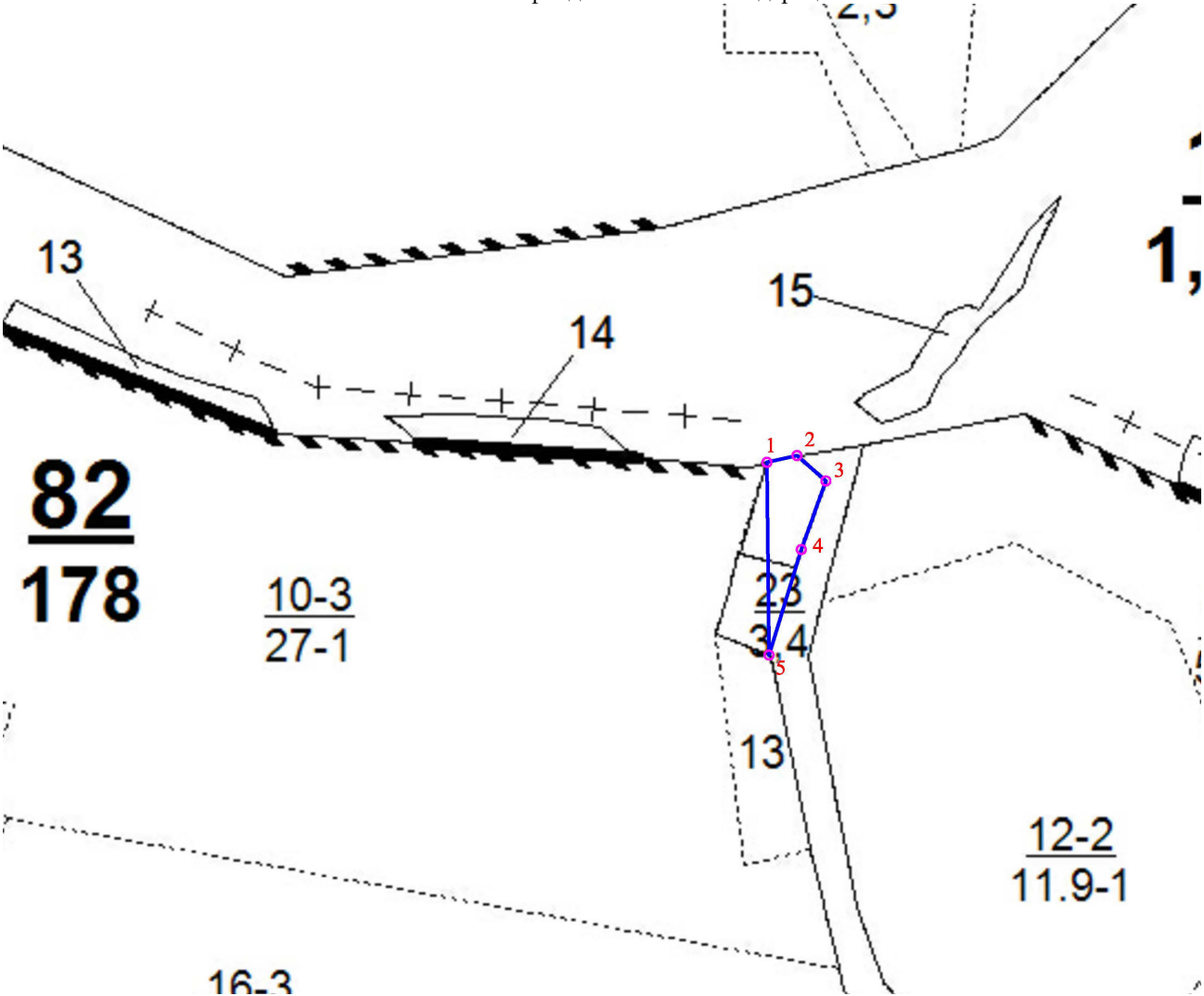
Инв. № подл.	Подп. и дата	Взам. инв. №	 <p>Technical drawing of a building footprint. The footprint is outlined with a dashed line. Dimensions are indicated: a horizontal dimension of 3,9 at the top left, a vertical dimension of 8,2 on the left side, and a large horizontal dimension of 82 and 178 on the right side. A small detail of a roof edge is shown at the top right with a cross-section symbol (+ -). A small dimension of 10-3 and 27 4 is shown on the right side.</p>					
Изм.	Колуч	Лист	№ док.	Подпись	Дата	6/24-ПМТ-Р4		Лист
								29

СХЕМА РАСПОЛОЖЕНИЯ ОБРАЗУЕМОГО ЛЕСНОГО УЧАСТКА №3 (квартал 82)

Субъект Федерации	Российской	Республика Татарстан
Муниципальное образование		Нурлатское
Категория земель		земли лесного фонда
Лесничество (лесопарк)		Нурлатское
Участковое лесничество		Восходское
Вид использования лесов	заготовка древесины; заготовка и сбор недревесных лесных ресурсов; заготовка пищевых лесных ресурсов и сбор лекарственных растений; ведение охотничьего хозяйства и осуществление охоты; ведение сельского хозяйства; осуществление научно-исследовательской деятельности, образовательной деятельности; осуществление рекреационной деятельности; выращивание лесных плодовых, ягодных, декоративных растений, лекарственных растений; выполнение работ по геологическому изучению недр, разработка месторождений полезных ископаемых; строительство и эксплуатация водохранилищ и иных искусственных водных объектов, а также гидротехнических сооружений и специализированных портов; осуществление религиозной деятельности; строительство, реконструкция, эксплуатация линейных объектов; иные виды, определенные в соответствии с частью 2 статьи 6 Лесного кодекса Российской Федерации	
Цель предоставления лесного участка	использование лесных участков в целях выполнения работ по строительству, реконструкции, эксплуатации линий электропередачи, линий связи, дорог, трубопроводов и других линейных объектов;	
Особые отметки:	земли лесного фонда Российской Федерации	



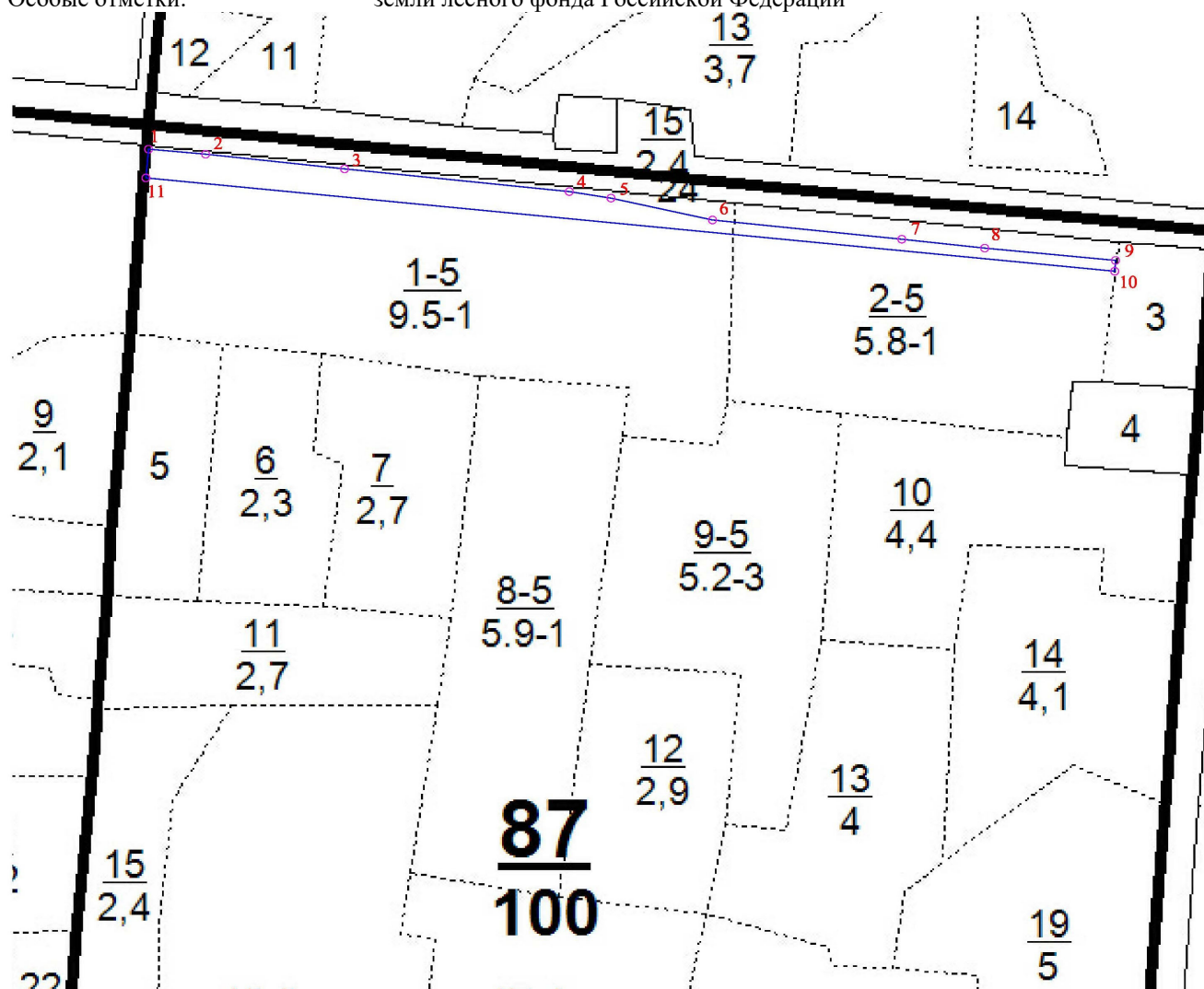
Инов. № подл.	Подп. и дата	Взам. инв. №

Изм.	Колуч	Лист	Нодок	Подпись	Дата

6/24-ПМТ-Р4

СХЕМА РАСПОЛОЖЕНИЯ ОБРАЗУЕМОГО ЛЕСНОГО УЧАСТКА (квартал 87)

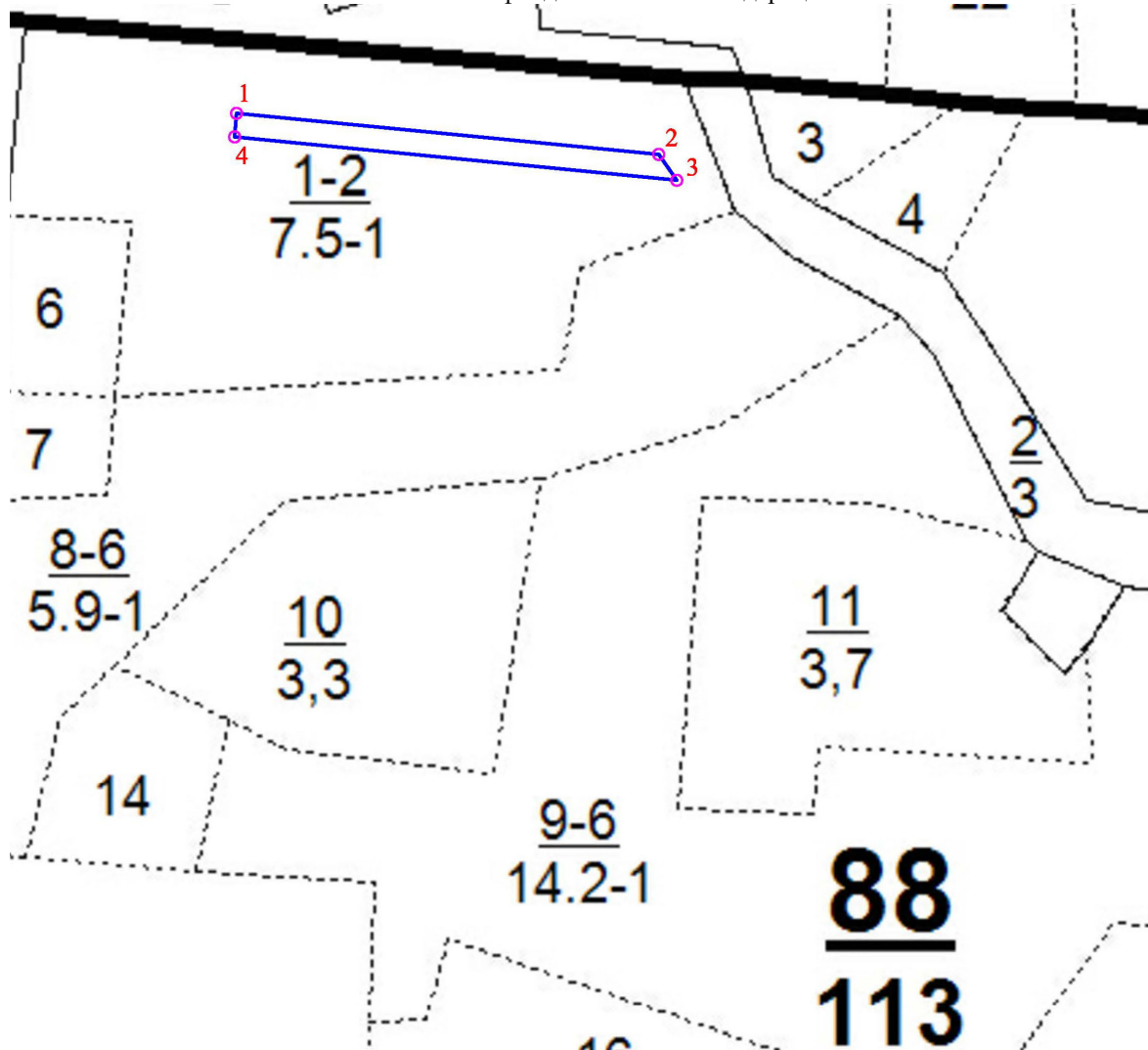
Субъект Федерации	Российской Федерации	Республика Татарстан
Муниципальное образование		Нурлатское
Категория земель		земли лесного фонда
Лесничество (лесопарк)		Нурлатское
Участковое лесничество		Восходское
Вид использования лесов		заготовка древесины; заготовка и сбор недревесных лесных ресурсов; заготовка пищевых лесных ресурсов и сбор лекарственных растений; ведение охотничьего хозяйства и осуществление охоты; ведение сельского хозяйства; осуществление научно-исследовательской деятельности, образовательной деятельности; осуществление рекреационной деятельности; выращивание лесных плодовых, ягодных, декоративных растений, лекарственных растений; выполнение работ по геологическому изучению недр, разработка месторождений полезных ископаемых; строительство и эксплуатация водохранилищ и иных искусственных водных объектов, а также гидротехнических сооружений и специализированных портов; осуществление религиозной деятельности; строительство, реконструкция, эксплуатация линейных объектов; иные виды, определенные в соответствии с частью 2 статьи 6 Лесного кодекса Российской Федерации
Цель предоставления лесного участка		использование лесных участков в целях выполнения работ по строительству, реконструкции, эксплуатации линий электропередачи, линий связи, дорог, трубопроводов и других линейных объектов;
Особые отметки:		земли лесного фонда Российской Федерации



Инв. № подл.	Подп. и дата	Взам. инв. №				
Изм.	Колуч	Лист	Недок.	Подпись	Дата	Лист
						31

СХЕМА РАСПОЛОЖЕНИЯ ОБРАЗУЕМОГО ЛЕСНОГО УЧАСТКА №1 (квартал 88)

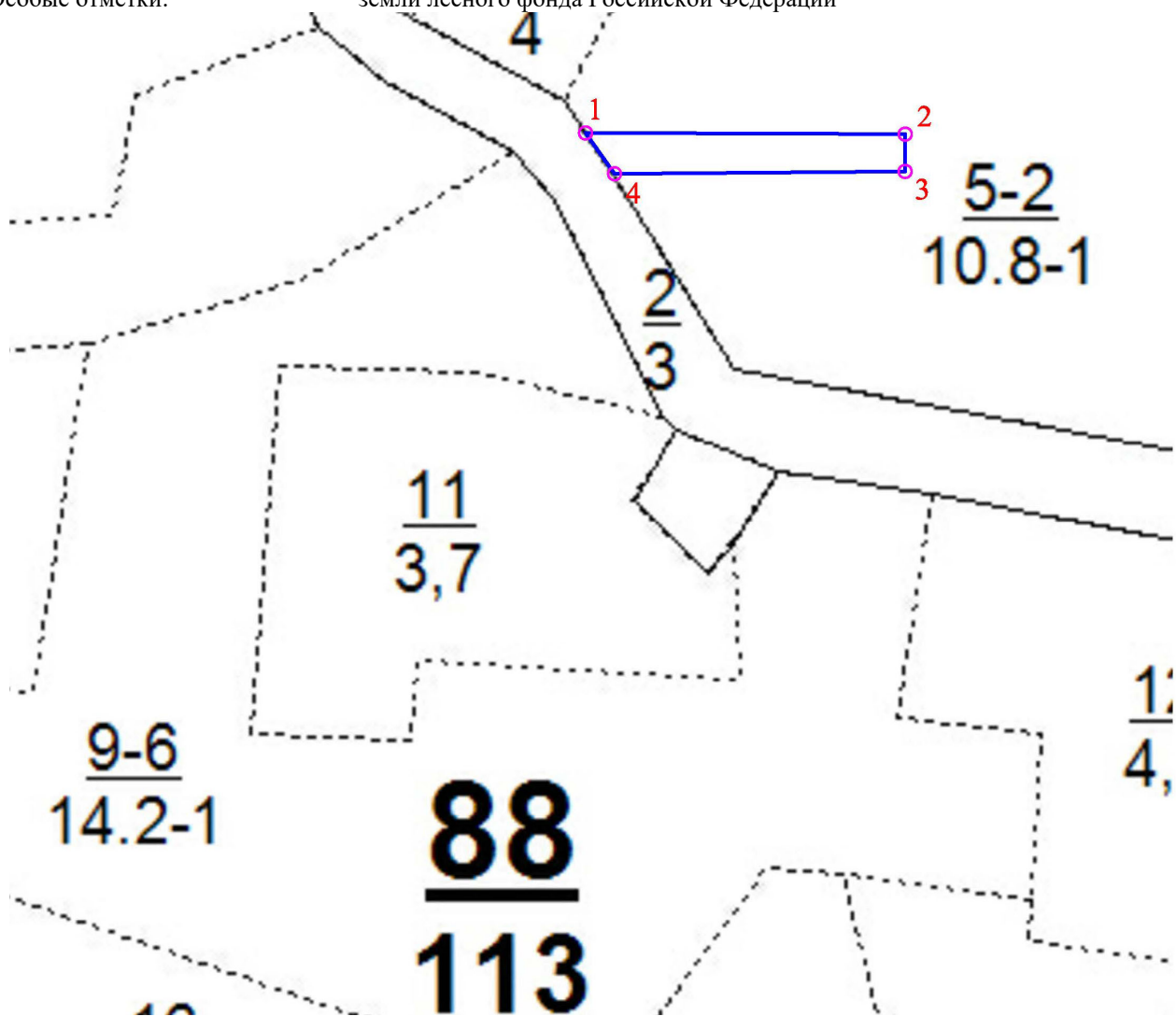
Субъект Федерации	Российской Федерации	Республика Татарстан
Муниципальное образование		Нурлатское
Категория земель		земли лесного фонда
Лесничество (лесопарк)		Нурлатское
Участковое лесничество		Восходское
Вид использования лесов	заготовка древесины; заготовка и сбор недревесных лесных ресурсов; заготовка пищевых лесных ресурсов и сбор лекарственных растений; ведение охотничьего хозяйства и осуществление охоты; ведение сельского хозяйства; осуществление научно-исследовательской деятельности, образовательной деятельности; осуществление рекреационной деятельности; выращивание лесных плодовых, ягодных, декоративных растений, лекарственных растений; выполнение работ по геологическому изучению недр, разработка месторождений полезных ископаемых; строительство и эксплуатация водохранилищ и иных искусственных водных объектов, а также гидротехнических сооружений и специализированных портов; осуществление религиозной деятельности; строительство, реконструкция, эксплуатация линейных объектов; иные виды, определенные в соответствии с частью 2 статьи 6 Лесного кодекса Российской Федерации	
Цель предоставления лесного участка	использование лесных участков в целях выполнения работ по строительству, реконструкции, эксплуатации линий электропередачи, линий связи, дорог, трубопроводов и других линейных объектов;	
Особые отметки:	земли лесного фонда Российской Федерации	



Инв. № подл.	Подп. и дата	Взам. инв. №				
Изм.	Колуч	Лист	Недок.	Подпись	Дата	6/24-ПМТ-Р4
						Лист 32

СХЕМА РАСПОЛОЖЕНИЯ ОБРАЗУЕМОГО ЛЕСНОГО УЧАСТКА №3 (квартал 88)

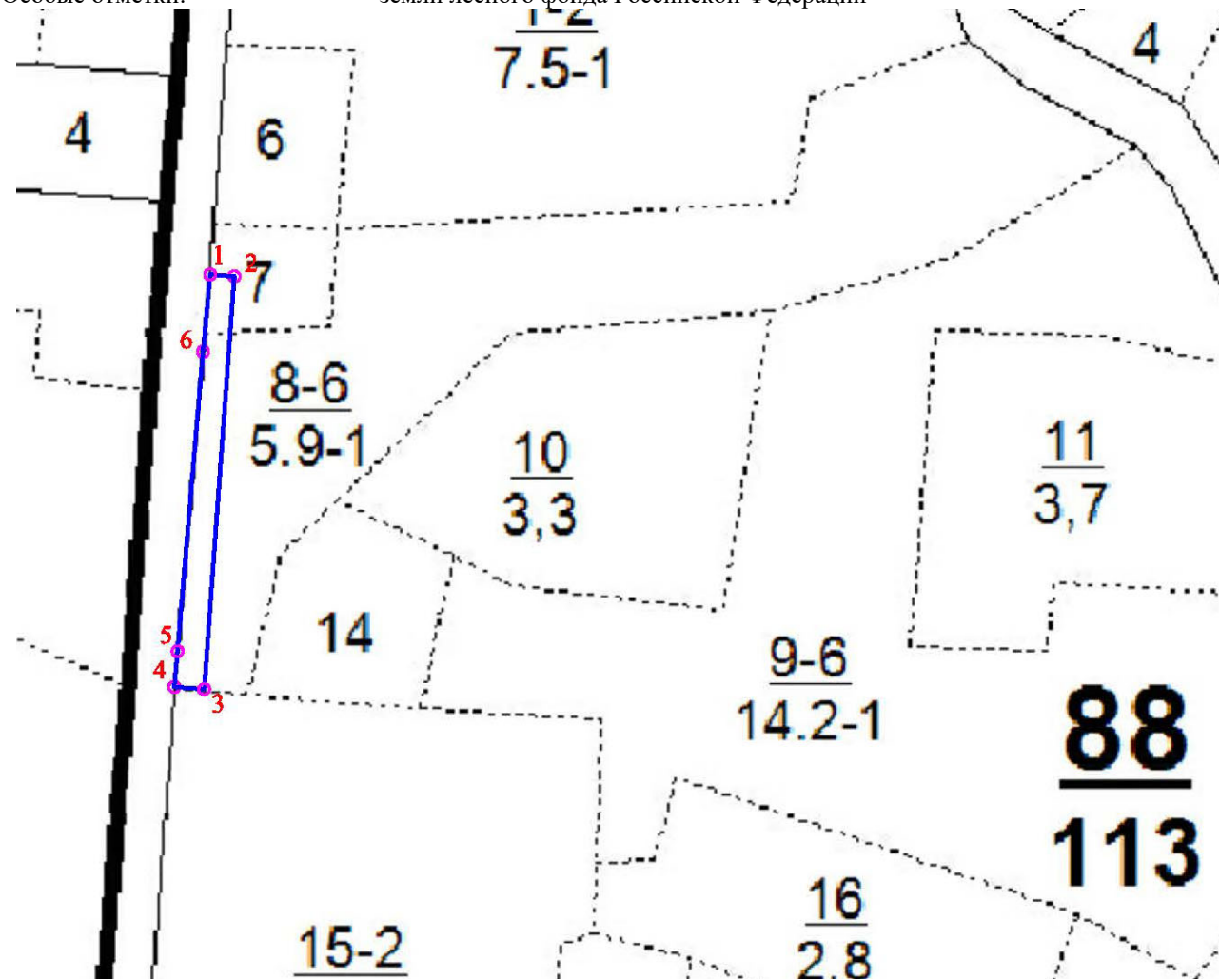
Субъект Федерации	Российской Федерации	Республика Татарстан
Муниципальное образование		Нурлатское
Категория земель		земли лесного фонда
Лесничество (лесопарк)		Нурлатское
Участковое лесничество		Восходское
Вид использования лесов	заготовка древесины; заготовка и сбор недревесных лесных ресурсов; заготовка пищевых лесных ресурсов и сбор лекарственных растений; ведение охотничьего хозяйства и осуществление охоты; ведение сельского хозяйства; осуществление научно-исследовательской деятельности, образовательной деятельности; осуществление рекреационной деятельности; выращивание лесных плодовых, ягодных, декоративных растений, лекарственных растений; выполнение работ по геологическому изучению недр, разработка месторождений полезных ископаемых; строительство и эксплуатация водохранилищ и иных искусственных водных объектов, а также гидротехнических сооружений и специализированных портов; осуществление религиозной деятельности; строительство, реконструкция, эксплуатация линейных объектов; иные виды, определенные в соответствии с частью 2 статьи 6 Лесного кодекса Российской Федерации	
Цель предоставления лесного участка	использование лесных участков в целях выполнения работ по строительству, реконструкции, эксплуатации линий электропередачи, линий связи, дорог, трубопроводов и других линейных объектов;	
Особые отметки:	земли лесного фонда Российской Федерации	



Ив. № подл.	Подп. и дата	Взам. инв. №				
Изм.	Колуч	Лист	№ док.	Подпись	Дата	Лист
6/24-ПМТ-Р4						34

СХЕМА РАСПОЛОЖЕНИЯ ОБРАЗУЕМОГО ЛЕСНОГО УЧАСТКА №4 (квартал 88)

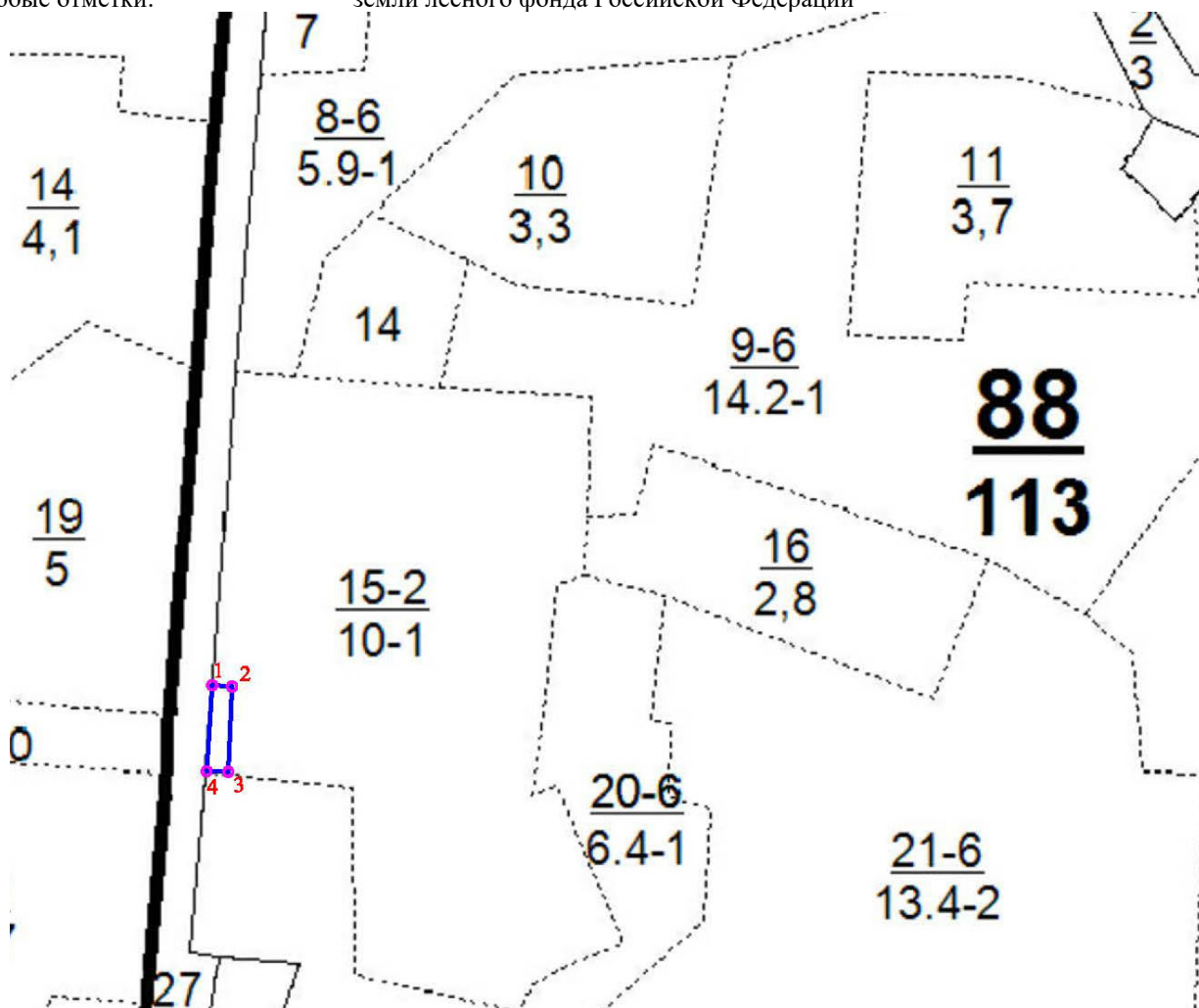
Субъект Федерации	Российской Федерации	Республика Татарстан
Муниципальное образование		Нурлатское
Категория земель		земли лесного фонда
Лесничество (лесопарк)		Нурлатское
Участковое лесничество		Восходское
Вид использования лесов	заготовка древесины; заготовка и сбор недревесных лесных ресурсов; заготовка пищевых лесных ресурсов и сбор лекарственных растений; ведение охотничьего хозяйства и осуществление охоты; ведение сельского хозяйства; осуществление научно-исследовательской деятельности, образовательной деятельности; осуществление рекреационной деятельности; выращивание лесных плодовых, ягодных, декоративных растений, лекарственных растений; выполнение работ по геологическому изучению недр, разработка месторождений полезных ископаемых; строительство и эксплуатация водохранилищ и иных искусственных водных объектов, а также гидротехнических сооружений и специализированных портов; осуществление религиозной деятельности; строительство, реконструкция, эксплуатация линейных объектов; иные виды, определенные в соответствии с частью 2 статьи 6 Лесного кодекса Российской Федерации	
Цель предоставления лесного участка	использование лесных участков в целях выполнения работ по строительству, реконструкции, эксплуатации линий электропередачи, линий связи, дорог, трубопроводов и других линейных объектов;	
Особые отметки:	земли лесного фонда Российской Федерации	



Инв. № подл.	Подп. и дата	Взам. инв. №				
Изм.	Колуч	Лист	Недок.	Подпись	Дата	Лист
						35

СХЕМА РАСПОЛОЖЕНИЯ ОБРАЗУЕМОГО ЛЕСНОГО УЧАСТКА №5 (квартал 88)

Субъект Федерации	Российской Федерации	Республика Татарстан
Муниципальное образование		Нурлатское
Категория земель		земли лесного фонда
Лесничество (лесопарк)		Нурлатское
Участковое лесничество		Восходское
Вид использования лесов		заготовка древесины; заготовка и сбор недревесных лесных ресурсов; заготовка пищевых лесных ресурсов и сбор лекарственных растений; ведение охотничьего хозяйства и осуществление охоты; ведение сельского хозяйства; осуществление научно-исследовательской деятельности, образовательной деятельности; осуществление рекреационной деятельности; выращивание лесных плодовых, ягодных, декоративных растений, лекарственных растений; выполнение работ по геологическому изучению недр, разработка месторождений полезных ископаемых; строительство и эксплуатация водохранилищ и иных искусственных водных объектов, а также гидротехнических сооружений и специализированных портов; осуществление религиозной деятельности; строительство, реконструкция, эксплуатация линейных объектов; иные виды, определенные в соответствии с частью 2 статьи 6 Лесного кодекса Российской Федерации
Цель предоставления лесного участка		использование лесных участков в целях выполнения работ по строительству, реконструкции, эксплуатации линий электропередачи, линий связи, дорог, трубопроводов и других линейных объектов;
Особые отметки:		земли лесного фонда Российской Федерации



Инв. № подл.	Подп. и дата	Взам. инв. №				
Изм.	Колуч	Лист	Недок.	Подпись	Дата	Лист
6/24-ПМТ-Р4						36

5.2 Информация по лесным участкам

Информация о лесном участке

Номер государственного учета в лесном реестре:
Кадастровый номер (при наличии): 16:32:000000:934
Условный номер (при наличии):
Предыдущий кадастровый (условный) номер

ЛЕСНОЙ УЧАСТОК

Адрес (местоположение) Республика Татарстан, Нурлатский муниципальный район, ГКУ "Нурлатское лесничество", Восходское участковое лесничество, квартал 61 выдел 1,

Наименование (реквизиты) юридического лица, фамилия, имя, отчество физического лица, местонахождение (регистрация) правообладателя:
ПАО "Татнефть" им. В.Д. Шашина

Виды использования : осуществление геологического изучения недр, разведка и добыча полезных ископаемых;

Площадь: 9,9 га

Документы - основания пользования лесным участком: Договор аренды лесного участка № 9 от 27.03.2009 г. Срок действия: 49 лет с момента регистрации договора

Особые отметки: Лесоустройство 2014 года .

Карта-схема расположения и границы лесного участка на обороте

Должностное лицо органа, осуществляющего ведение государственного лесного реестра –
Первый заместитель министра лесного хозяйства Республики Татарстан
И.Н. Зарипов
Ф.И.О

Дата 18.03.2024

Подпись



Инв. № подл.	Подп. и дата	Взам. инв. №							Лист
Изм.	Колуч	Лист	Недок.	Подпись	Дата	6/24-ПМТ-Р4			37

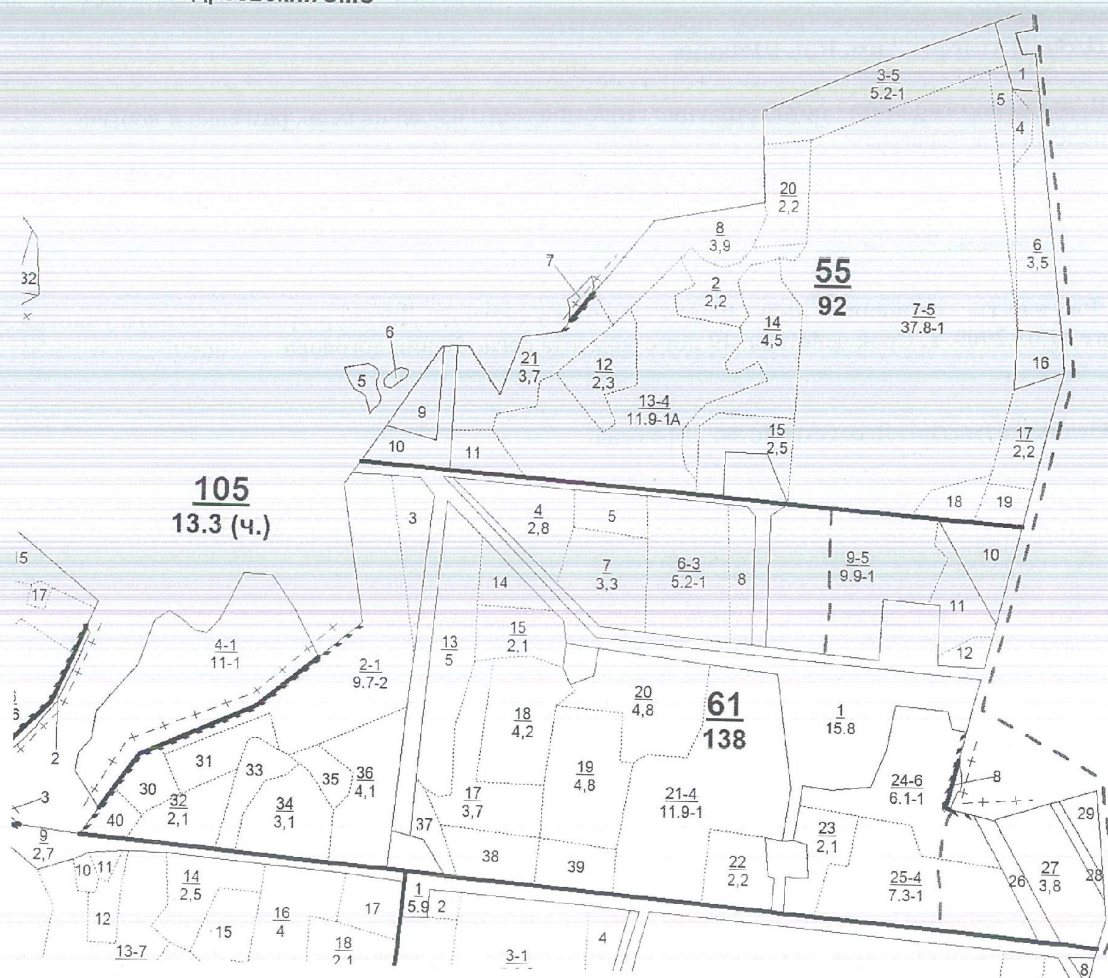
Карта-схема расположения и границы лесного участка

Республика Татарстан, Нурлатский муниципальный район
(субъект Российской Федерации, муниципальное образование)

Лесничество (лесопарк) Нурлатское
(название)

Участковое лесничество Восходское
(название)

Масштаб 1:10 000




Примечание материалы лесоустройства 2014 года
Условные обозначения:  границы лесного участка

Должностное лицо органа,
осуществляющего ведение
государственного лесного
реестра –
Первый заместитель министра
лесного хозяйства Республики Татарстан
И.Н. Зарипов

Дата 19.03.2024

Подпись



Взам. инв. №

Подл. и дата

Инв. № подл.

Изм.	Колуч	Лист	Недок.	Подпись	Дата

6/24-ПМТ-Р4

Лист

38

Информация о лесном участке

Номер государственного учета в лесном реестре:
Кадастровый номер (при наличии): 16:32:010501:553

Условный номер (при наличии):
Предыдущий кадастровый (условный) номер

ЛЕСНОЙ УЧАСТОК

Адрес (местоположение) Республика Татарстан, Нурлатский муниципальный район, ГКУ
"Нурлатское лесничество", Восходское участковое лесничество, квартал 55 выдел 18,19,

Наименование (реквизиты) юридического лица, фамилия, имя, отчество физического лица,
местонахождение (регистрация) правообладателя:

Право собственности РФ

Виды использования : заготовка древесины; заготовка живицы; заготовка и сбор недревесных лесных ресурсов; заготовка пищевых лесных ресурсов и сбор лекарственных растений; осуществление видов деятельности в сфере охотничьего хозяйства; ведение сельского хозяйства; осуществление научно-исследовательской деятельности, образовательной деятельности; осуществление рекреационной деятельности; создание лесных плантаций и их эксплуатация; выращивание лесных плодовых, ягодных, декоративных растений, лекарственных растений; выращивание посадочного материала лесных растений (саженцев, сеянцев; осуществление геологического изучения недр, разведка и добыча полезных ископаемых; строительство и эксплуатация водохранилищ и иных искусственных водных объектов, а также гидротехнических сооружений, морских портов, морских терминалов, речных портов, причалов; строительство, реконструкция, эксплуатация линейных объектов; переработка древесины и иных лесных ресурсов; осуществление религиозной деятельности; иные виды, определенные в соответствии с частью 2 статьи 6 настоящего Кодекса.

Площадь: 1,9 га

Документы - основания пользования лесным участком

ОЗУ : кв. 55 в. 19- Участки леса вдоль границ с безлесным пространством

Особые отметки: Лесоустройство 2014 года .

Карта-схема расположения и границы лесного участка на обороте

Должностное лицо органа,
осуществляющего ведение
государственного лесного
реестра –

Первый заместитель министра
лесного хозяйства Республики Татарстан

И.Н. Заринов
Ф.И.О

Дата 18.03.2024

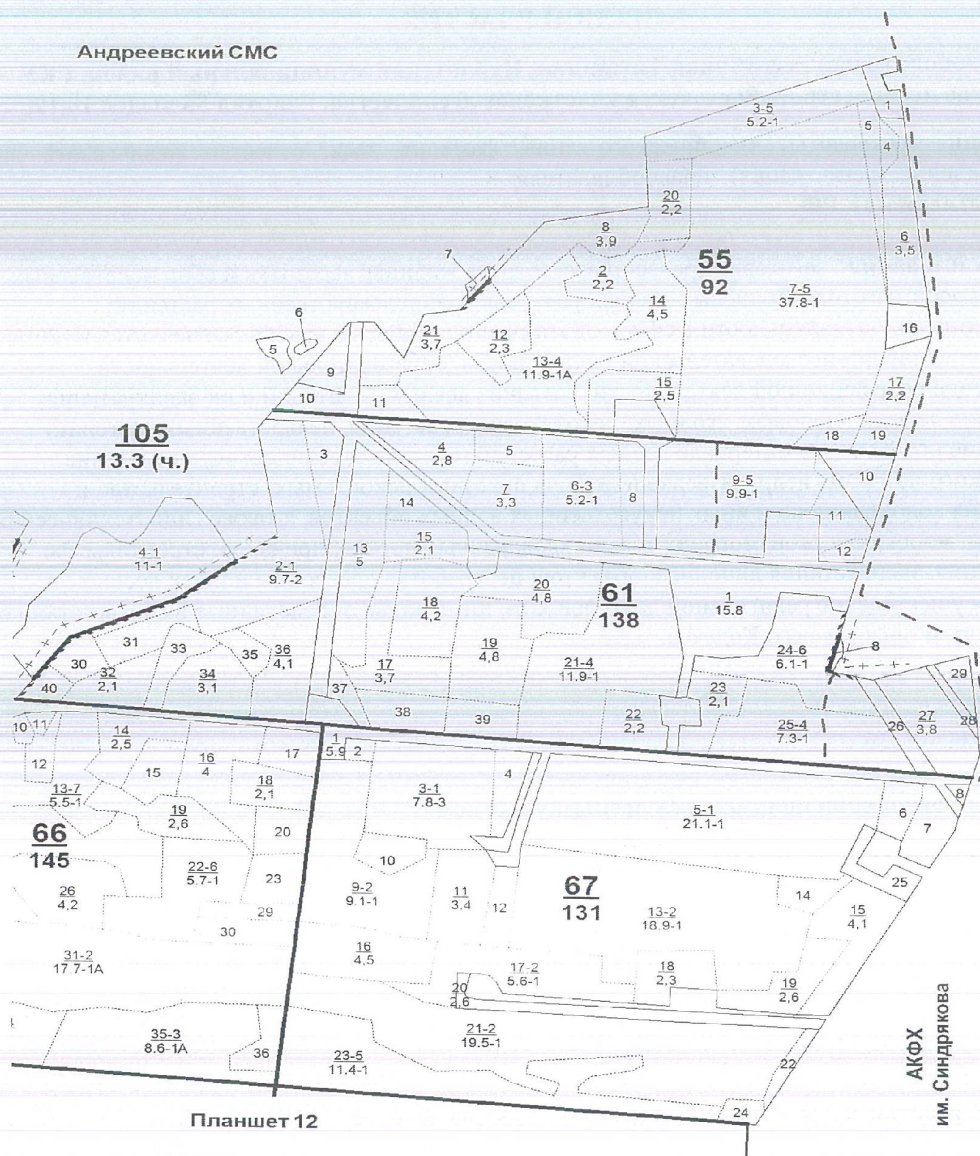
Подпись



Инв. № подл.	Подп. и дата	Взам. инв. №							Лист
			6/24-ПМТ-Р4						
Изм.	Колуч	Лист	Недок.	Подпись	Дата				39

Карта-схема расположения и границы лесного участка
Республика Татарстан, Нурлатский муниципальный район
 (субъект Российской Федерации, муниципальное образование)
 Лесничество (лесопарк) **Нурлатское**
 (название)
 Участковое лесничество **Восходское**
 (название)
 Масштаб 1:10 000

Андреевский СМС



Примечание материалы лесоустройства 2014 года
 Условные обозначения: [Symbol] границы лесного участка
 Должностное лицо органа, осуществляющего ведение государственного лесного реестра –
 Первый заместитель министра лесного хозяйства Республики Татарстан
И.Н. Зарипов Дата **18.03.2024**
 Ф.И.О. Подпись



Инв. № подл.	Взам. инв. №					
	Подп. и дата					
Изм.	Колуч	Лист	Нодок.	Подпись	Дата	6/24-ПМТ-Р4
						Лист 40

Информация о лесном участке

Номер государственного учета в лесном реестре:

Кадастровый номер (при наличии): 16:32:000000:831

Условный номер (при наличии): _____

Предыдущий кадастровый (условный) номер

ЛЕСНОЙ УЧАСТОК

Адрес (местоположение) Республика Татарстан, Нурлатский муниципальный район, ГКУ "Нурлатское лесничество", Восходское участковое лесничество, квартал квартал 80 выдела 14, квартал 81 выдела 16.

Наименование (реквизиты) юридического лица, фамилия, имя, отчество физического лица, местонахождение (регистрация) правообладателя:
ПАО «Татнефть ИМ. В.Д.Шашина»

Виды использования: осуществление геологического изучения недр, разведка и добыча полезных ископаемых

Площадь: 10 га

Документы - основания пользования лесным участком: Договор аренды лесного участка № 21 от 06.10.2008 г. Срок действия: 49 лет с момента регистрации договора

Особые отметки: Лесоустройство 2014 года.

Карта-схема расположения и границы лесного участка на обороте

Должностное лицо органа,
осуществляющего ведение
государственного лесного
реестра —

Первый заместитель министра
лесного хозяйства Республики Татарстан

И.Н. Зарипов

Ф.И.О

Дата

18.03.2024

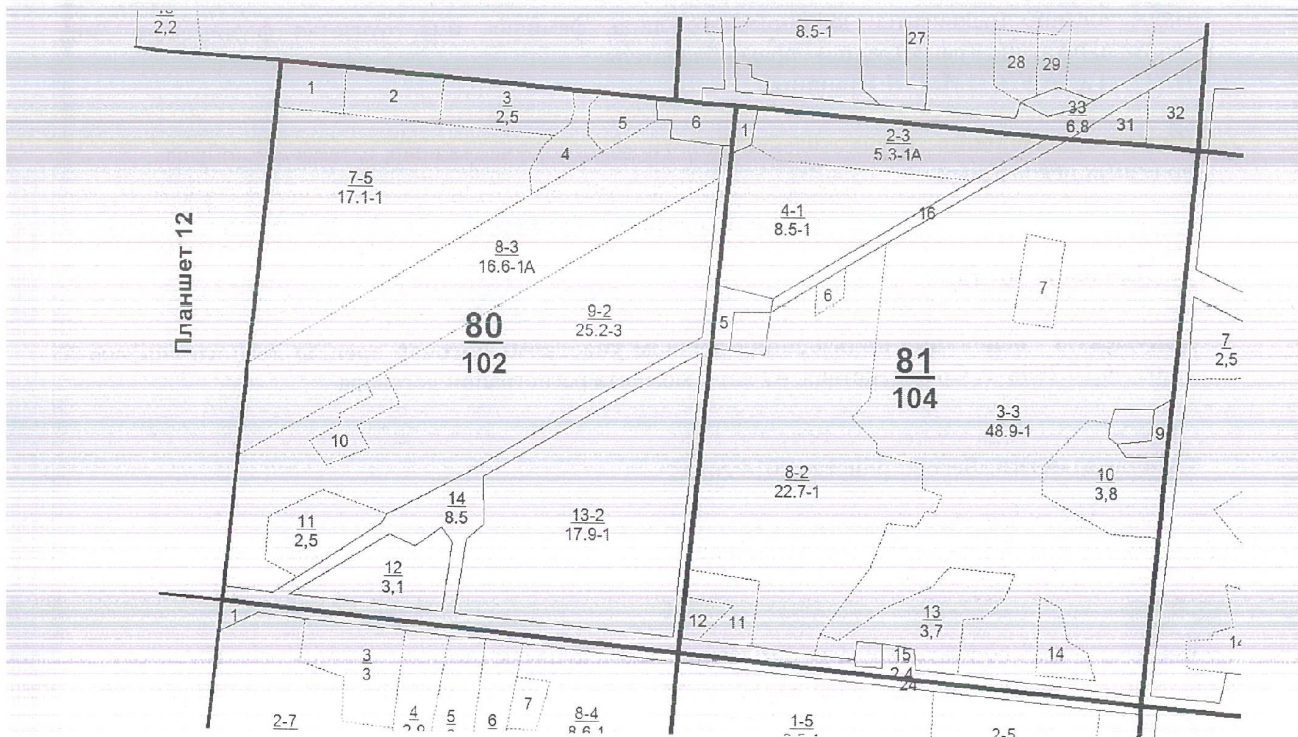
Подпись



Изнв. № подл.	Подп. и дата	Взам. инв. №
<div>Должностное лицо органа, осуществляющего ведение государственного лесного реестра – Первый заместитель министра лесного хозяйства Республики Татарстан <u>И.Н. Зарипов</u> </div>		

Карта-схема расположения и границы лесного участка
Республика Татарстан, Нурлатский муниципальный район
 (субъект Российской Федерации, муниципальное образование)
 Лесничество (лесопарк) **Нурлатское**
 (название)
 Участковое лесничество **Восходское**
 (название)

Масштаб 1:10 000




Примечание материалы лесоустройства 2014 года
 Условные обозначения: границы лесного участка

Должностное лицо органа,
 осуществляющего ведение
 государственного лесного
 реестра –
 Первый заместитель министра
 лесного хозяйства Республики Татарстан
И.Н. Зарипов
 Ф.И.О

Дата **18.03.2024**

Подпись



И.Н. Зарипов	Взам. инв. №
Подп. и дата	
И.Н. Зарипов	

Изм.	Колуч	Лист	Нодок.	Подпись	Дата

6/24-ПМТ-Р4

Информация о лесном участке

Номер государственного учета в лесном реестре:
Кадастровый номер (при наличии): 16:32:000000:658

Условный номер (при наличии):
Предыдущий кадастровый (условный) номер

ЛЕСНОЙ УЧАСТОК

Адрес (местоположение) Республика Татарстан, Нурлатский муниципальный район, ГКУ "Нурлатское лесничество", Восходское участковое лесничество, квартал 82 выдела 1,13,25, квартал 87 выдела 1,2, квартала 88 выдела 1,3,4,5,7,8,15

Наименование (реквизиты) юридического лица, фамилия, имя, отчество физического лица, местонахождение (регистрация) правообладателя:

Право собственности РФ

Виды использования : заготовка древесины; заготовка живицы; заготовка и сбор недревесных лесных ресурсов; заготовка пищевых лесных ресурсов и сбор лекарственных растений; осуществление видов деятельности в сфере охотничьего хозяйства; ведение сельского хозяйства; осуществление научно-исследовательской деятельности, образовательной деятельности; осуществление рекреационной деятельности; создание лесных плантаций и их эксплуатация; выращивание лесных плодовых, ягодных, декоративных растений, лекарственных растений; выращивание посадочного материала лесных растений (саженцев, сеянцев); осуществление геологического изучения недр, разведка и добыча полезных ископаемых; строительство и эксплуатация водохранилищ и иных искусственных водных объектов, а также гидротехнических сооружений, морских портов, морских терминалов, речных портов, причалов; строительство, реконструкция, эксплуатация линейных объектов; переработка древесины и иных лесных ресурсов; осуществление религиозной деятельности; иные виды, определенные в соответствии с частью 2 статьи 6 настоящего Кодекса.

Площадь: 72,3 га

Документы - основания пользования лесным участком

Особые отметки: Лесоустройство 2014 года .

Карта-схема расположения и границы лесного участка на обороте

Должностное лицо органа, осуществляющего ведение государственного лесного реестра –

Первый заместитель министра лесного хозяйства Республики Татарстан

И.Н. Зарипов

Ф.И.О

Дата 18.03.2024

Подпись

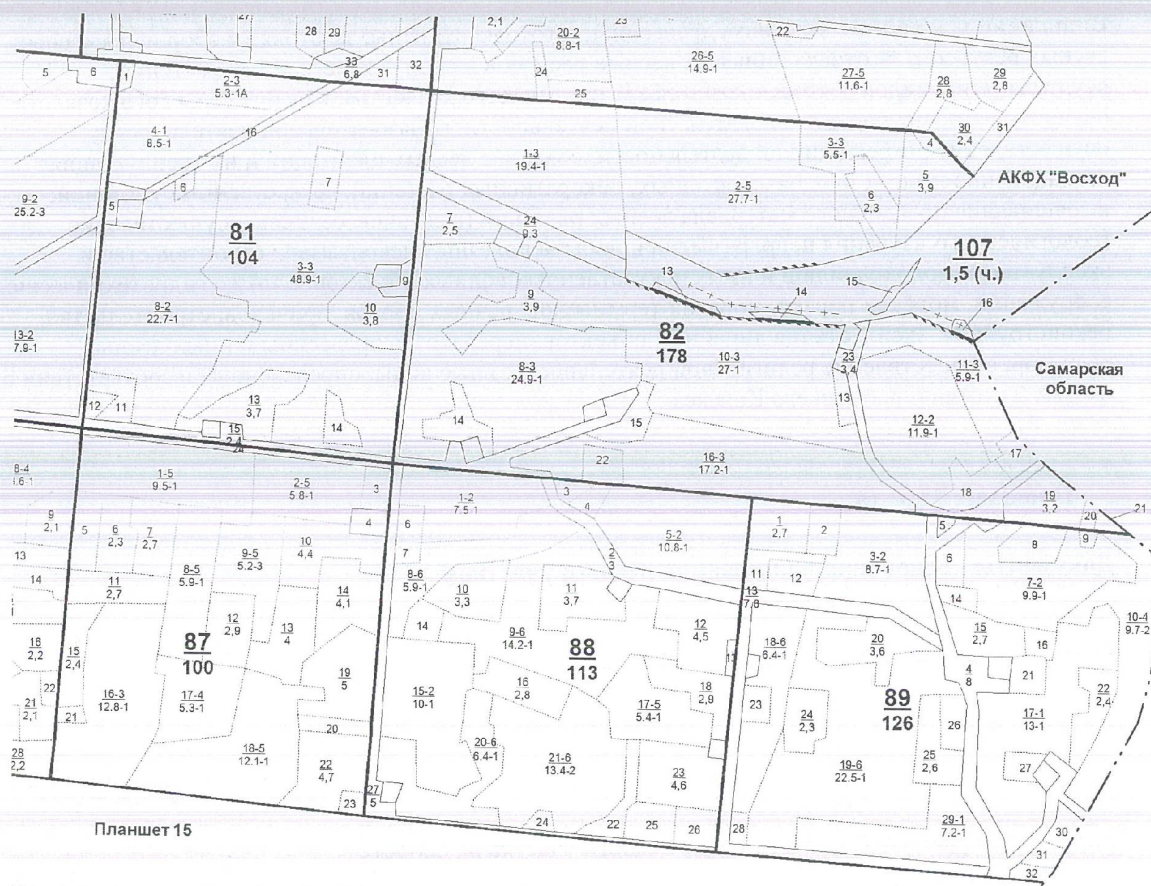


Инв. № подл.	Подп. и дата	Взам. инв. №				
Изм.	Колуч	Лист	№ док.	Подпись	Дата	
						6/24-ПМТ-Р4
						Лист 43

Карта-схема расположения и границы лесного участка
Республика Татарстан, Нурлатский муниципальный район
 (субъект Российской Федерации, муниципальное образование)
 Лесничество (лесопарк) **Нурлатское**
 (название)

Участковое лесничество **Восходское**
 (название)

Масштаб 1:10 000



Примечание материалы лесоустройства 2014 года
 Условные обозначения: границы лесного участка

Должностное лицо органа,
 осуществляющего ведение
 государственного лесного
 реестра –
 Первый заместитель министра
 лесного хозяйства Республики Татарстан
И.Н. Заринов
 Ф.И.О

Дата **18.03.2024**

Подпись



Взам. инв. №	
Подл. и дата	
Инв. № подл.	

Изм.	Колуч	Лист	Медок.	Подпись	Дата

6/24-ПМТ-Р4

Лист
44

Информация о лесном участке

Номер государственного учета в лесном реестре:

Кадастровый номер (при наличии): 16:32:010501:554

Условный номер (при наличии): _____

Предыдущий кадастровый (условный) номер

ЛЕСНОЙ УЧАСТОК

Адрес (местоположение) Республика Татарстан, Нурлатский муниципальный район, ГКУ "Нурлатское лесничество", Восходское участковое лесничество, квартал 80 выдела 13, квартал 81 выдела 2,12

Наименование (реквизиты) юридического лица, фамилия, имя, отчество физического лица, местонахождение (регистрация) правообладателя:

Право собственности РФ

Виды использования : заготовка древесины; заготовка живицы; заготовка и сбор недревесных лесных ресурсов; заготовка пищевых лесных ресурсов и сбор лекарственных растений; осуществление видов деятельности в сфере охотничьего хозяйства; ведение сельского хозяйства; осуществление научно-исследовательской деятельности, образовательной деятельности; осуществление рекреационной деятельности; создание лесных плантаций и их эксплуатация; выращивание лесных плодовых, ягодных, декоративных растений, лекарственных растений; выращивание посадочного материала лесных растений (саженцев, сеянцев; осуществление геологического изучения недр, разведка и добыча полезных ископаемых; строительство и эксплуатация водохранилищ и иных искусственных водных объектов, а также гидротехнических сооружений, морских портов, морских терминалов, речных портов, причалов; строительство, реконструкция, эксплуатация линейных объектов; переработка древесины и иных лесных ресурсов; осуществление религиозной деятельности; иные виды, определенные в соответствии с частью 2 статьи 6 настоящего Кодекса.

Площадь: 86,7 га

Документы - основания пользования лесным участком

Особые отметки: Лесоустройство 2014 года.

Карта-схема расположения и границы лесного участка на обороте

Должностное лицо органа,
осуществляющего ведение
государственного лесного
реестра —


Первый заместитель министра
лесного хозяйства Республики Татарстан

И.Н. Зарипов
Ф.И.О

Дата 18.03.2024

Подпись



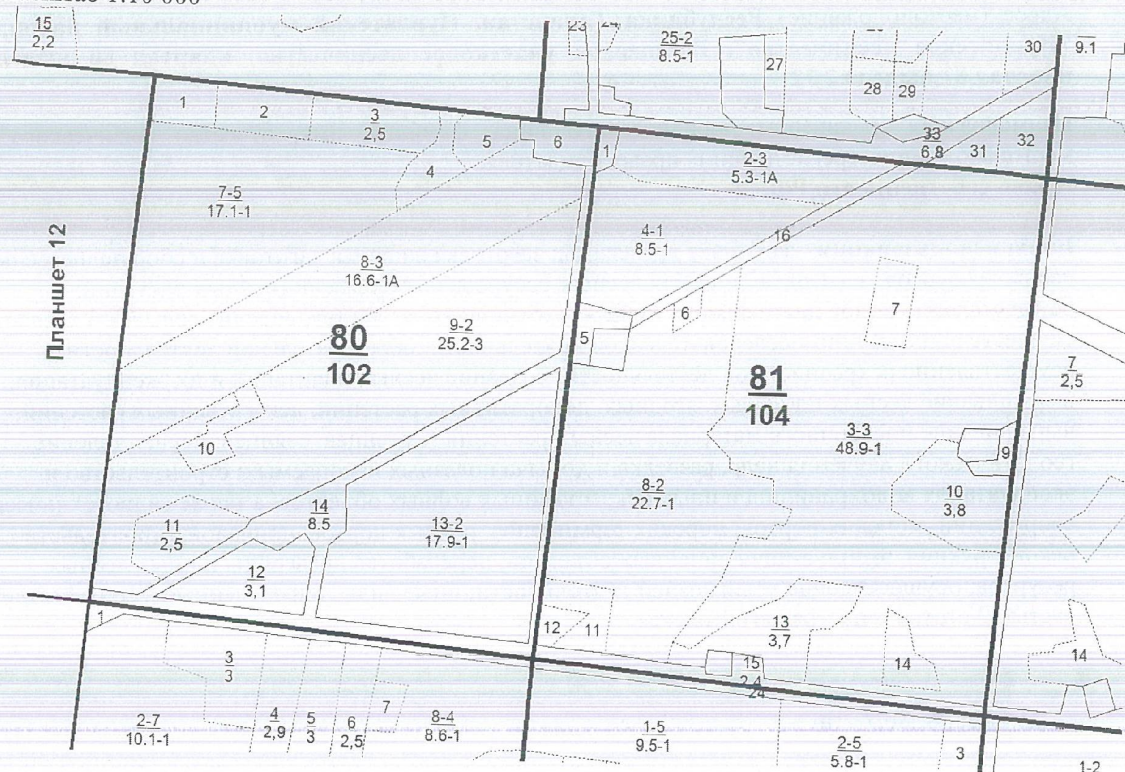
Инв. № подл.	Подп. и дата	Взам. инв. №	<p>Должностное лицо органа, осуществляющего ведение государственного лесного реестра –</p> <p>Первый заместитель министра лесного хозяйства Республики Татарстан</p> <p><u>И.Н. Зарипов</u> Дата <u>18.03.2024</u> Подпись _____</p> <p>Ф.И.О</p>					
								
Изм.	Колуч	Лист	№ док.	Подпись	Дата	6/24-ПМТ-Р4		Лист 45

Карта-схема расположения и границы лесного участка


Республика Татарстан, Нурлатский муниципальный район
(субъект Российской Федерации, муниципальное образование)
Лесничество (лесопарк) Нурлатское
(название)

Участковое лесничество Восходское
(название)

Масштаб 1:10 000



Примечание материалы лесоустройства 2014 года

Условные обозначения:  границы лесного участка

Должностное лицо органа,
осуществляющего ведение
государственного лесного
реестра –
Первый заместитель министра
лесного хозяйства Республики Татарстан
И.Н. Зарипов
Ф.И.О

Дата 18.03.2014

Подпись



Изм.	Колуч	Лист	Недок.	Подпись	Дата
Изм. № подл.	Подп. и дата	Взам. инв. №			

6/24-ПМТ-Р4

Лист

46

Информация о лесном участке

Номер государственного учета в лесном реестре:

Кадастровый номер (при наличии): 16:32:000000:897

Условный номер (при наличии):

Предыдущий кадастровый (условный) номер

ЛЕСНОЙ УЧАСТОК

Адрес (местоположение) Республика Татарстан, Нурлатский муниципальный район, ГКУ "Нурлатское лесничество", Восходское участковое лесничество, квартал 61 выдел 1,

Наименование (реквизиты) юридического лица, фамилия, имя, отчество физического лица, местонахождение (регистрация) правообладателя:

ПАО "Татнефть" им. В.Д. Шашина

Виды использования : осуществление геологического изучения недр, разведка и добыча полезных ископаемых;

Площадь: 15,8 га

Документы - основания пользования лесным участком: Договор аренды лесного участка № 21 от 06.10.2008 г. Срок действия: 49 лет с момента регистрации договора

Особые отметки: Лесоустройство 2014 года .

Карта-схема расположения и границы лесного участка на обороте

Должностное лицо органа, осуществляющего ведение государственного лесного реестра –

Первый заместитель министра лесного хозяйства Республики Татарстан

И.Н. Зарипов

Ф.И.О

Дата

18.03.2024

Подпись



Инв. № подл.	Подп. и дата	Взам. инв. №							Лист
			6/24-ПМТ-Р4						
Изм.	Колуч	Лист	Недок.	Подпись	Дата				47

Карта-схема расположения и границы лесного участка

Республика Татарстан, Нурлатский муниципальный район

(субъект Российской Федерации, муниципальное образование)

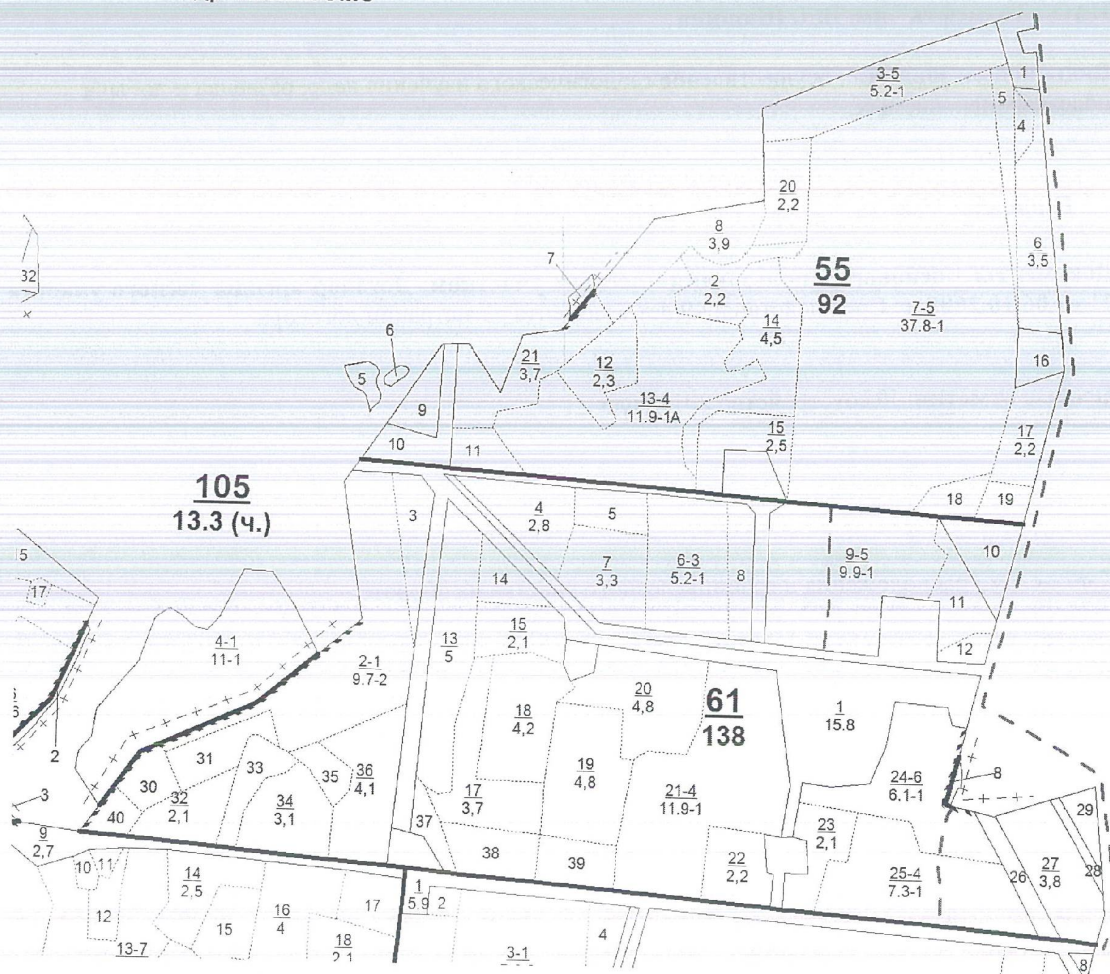
Лесничество (лесопарк) Нурлатское

(название)


Участковое лесничество Восходское

(название)

Масштаб 1:10 000



Примечание материалы лесоустройства 2014 года

Условные обозначения:  границы лесного участка

Должностное лицо органа,
осуществляющего ведение
государственного лесного
реестра –

Первый заместитель министра
лесного хозяйства Республики Татарстан

И.Н. Зарипов

Ф.И.О

Дата

18.03.2024

Подпись



Взам. инв. №

Подл. и дата

Инв. № подл.

Изм.	Колуч	Лист	Недок.	Подпись	Дата

6/24-ПМТ-Р4

Лист

48

Информация о лесном участке

Номер государственного учета в лесном реестре:
Кадастровый номер (при наличии): 16:32:010501:541

Условный номер (при наличии):
 Предыдущий кадастровый (условный) номер

ЛЕСНОЙ УЧАСТОК

Адрес (местоположение) Республика Татарстан, Нурлатский муниципальный район, ГКУ "Нурлатское лесничество", Восходское участковое лесничество, квартал 61 выдела 4,5,8,10,11,12,24,27,41, квартал 67 выдела 7,8,15,17,21,22,24,25, квартал 68 выдела 10,11,

Наименование (реквизиты) юридического лица, фамилия, имя, отчество физического лица,
местонахождение (регистрация) правообладателя:

Право собственности РФ

Виды использования : заготовка древесины; заготовка живицы; заготовка и сбор недревесных лесных ресурсов; заготовка пищевых лесных ресурсов и сбор лекарственных растений; осуществление видов деятельности в сфере охотничьего хозяйства; ведение сельского хозяйства; осуществление научно-исследовательской деятельности, образовательной деятельности; осуществление рекреационной деятельности; создание лесных плантаций и их эксплуатация; выращивание лесных плодовых, ягодных, декоративных растений, лекарственных растений; выращивание посадочного материала лесных растений (саженцев, сеянцев; осуществление геологического изучения недр, разведка и добыча полезных ископаемых; строительство и эксплуатация водохранилищ и иных искусственных водных объектов, а также гидротехнических сооружений, морских портов, морских терминалов, речных портов, причалов; строительство, реконструкция, эксплуатация линейных объектов; переработка древесины и иных лесных ресурсов; осуществление религиозной деятельности; иные виды, определенные в соответствии с частью 2 статьи 6 настоящего Кодекса.

Площадь: 86,7 га

Документы - основания пользования лесным участком

Особые отметки: Лесоустройство 2014 года.


Карта-схема расположения и границы лесного участка на обороте

Должностное лицо органа,
осуществляющего ведение
государственного лесного
реестра –
Первый заместитель министра
лесного хозяйства Республики Татарстан
И.Н. Зарипов Дата 18.03
Ф.И.О

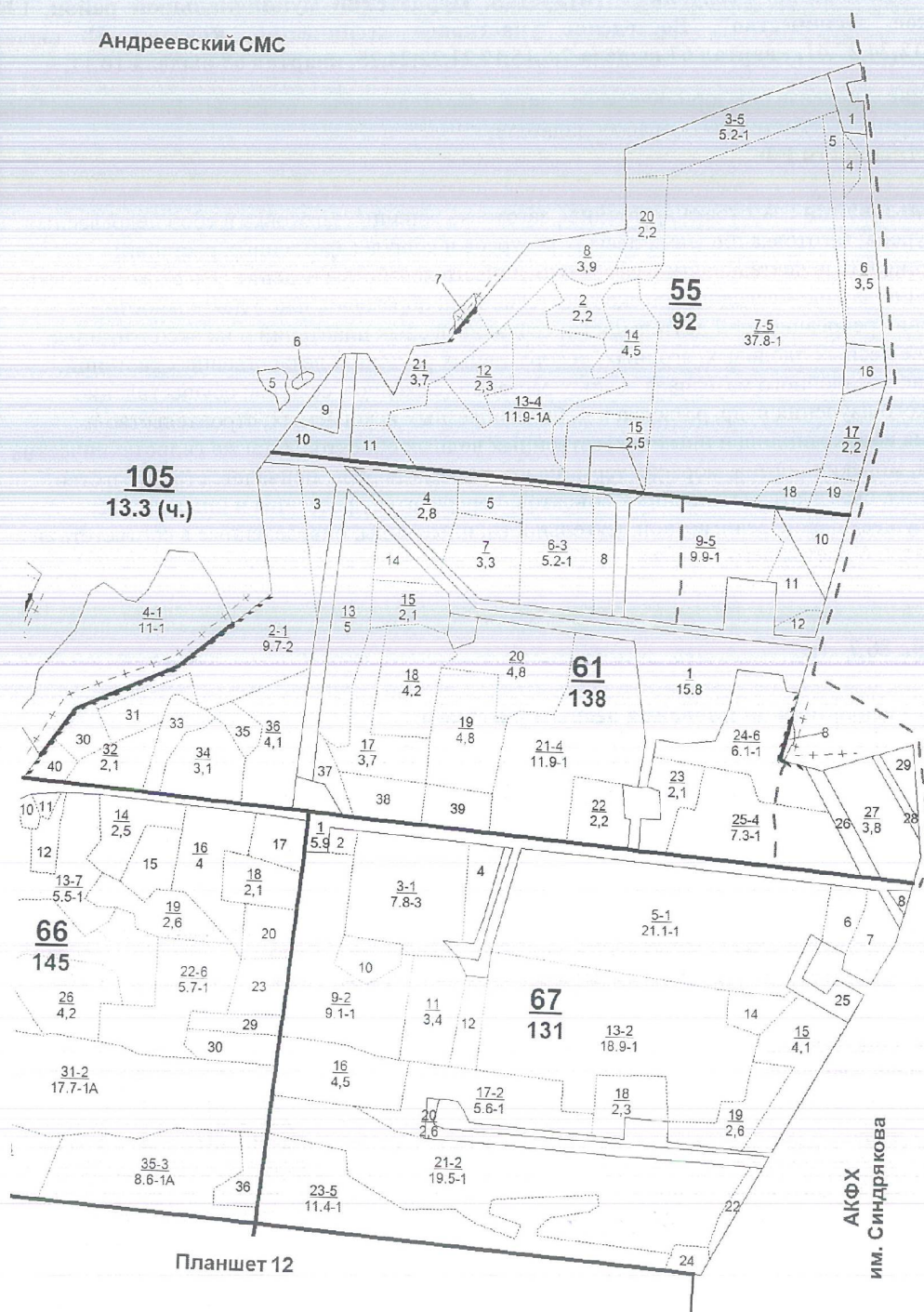
Дата 18.03.2024

Подпись



Взам. инв. №		Должностное лицо органа, осуществляющего ведение государственного лесного реестра – Первый заместитель министра лесного хозяйства Республики Татарстан <u>И.Н. Зарипов</u> Ф.И.О	Дата 18-03-2024	Подпись	
Подп. и дата					
Инв. № подл.					
Изм.	Колуч	Лист	№ док.	Подпись	Дата
6/24-ПМТ-Р4					Лист
					49

Карта-схема расположения и границы лесного участка
Республика Татарстан, Нурлатский муниципальный район
 (субъект Российской Федерации, муниципальное образование)
 Лесничество (лесопарк) **Нурлатское**
 (название)
 Участковое лесничество **Восходское**
 (название)
 Масштаб 1:10 000



Инв. № подл.	Подл. и дата					Взам. инв. №																		
<table><tr><td></td><td></td><td></td><td></td><td></td><td></td></tr><tr><td>Изм.</td><td>Колуч</td><td>Лист</td><td>№ док</td><td>Подпись</td><td>Дата</td></tr></table>												Изм.	Колуч	Лист	№ док	Подпись	Дата	6/24-ПМТ-Р4					Лист 50	
Изм.	Колуч	Лист	№ док	Подпись	Дата																			

Планшет 12

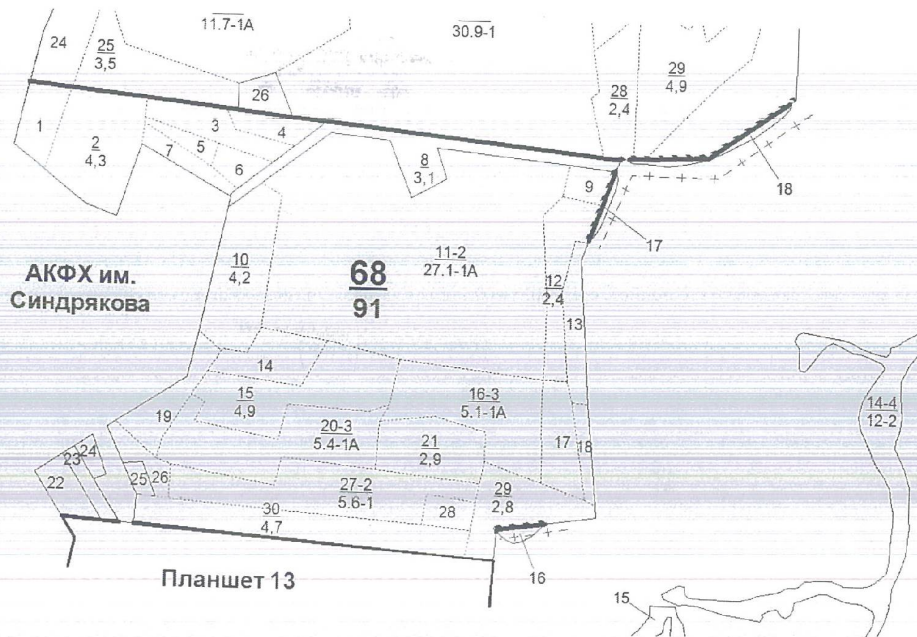
0000
+ 100 метров
576,7 га.

все топокарт
25000
зому меридиану
трелки восточное
GeoDraw/GeoGraph

Г - 014870К
1037739350835
а 2007 г.

филиал
синфорг"

ахарова, д.20а
128868
13001



Примечание материалы лесоустройства 2014 года
Условные обозначения: границы лесного участка

Должностное лицо органа,
осуществляющего ведение
государственного лесного
реестра –
Первый заместитель министра
лесного хозяйства Республики Татарстан
И.Н. Зарипов
Ф.И.О

Дата 18.03.2024

Подпись



Инв. № подл.	Подп. и дата	Взам. инв. №						
Изм.	Колуч	Лист	№ док.	Подпись	Дата	6/24-ПМТ-Р4		Лист
								51

Информация о лесном участке

Номер государственного учета в лесном реестре:
Кадастровый номер (при наличии): 16:32:000000:564

ЛЕСНОЙ УЧАСТОК

Адрес (местоположение) **Республика Татарстан, Нурлатский муниципальный район Восходского участкового лесничества ГБУ Нурлатское лесничество кв.68 (ч. выд.11.)**

Наименование (реквизиты) юридического лица, фамилия, имя, отчество физического лица, местонахождение (регистрация) правообладателя: **право собственности РФ**

Назначение лесного участка (вид(ы) использования): заготовка древесины; заготовка и сбор недревесных лесных ресурсов; заготовка пищевых лесных ресурсов и сбор лекарственных растений; ведение охотничьего хозяйства; ведение сельского хозяйства; осуществление научно-исследовательской, образовательной деятельности; осуществление рекреационной деятельности. Выполнение работ по геологическому изучению недр, разработка месторождений полезных ископаемых; строительство и эксплуатация водохранилищ и иных искусственных водных объектов, а также гидротехнических сооружений и специализированных портов; строительство, реконструкция, эксплуатация линий электропередачи, линий связи, дорог, трубопроводов и др. линейных объектов; переработка древесины и иных лесных ресурсов; осуществление религиозной деятельности; иные виды, определенные в соответствии с частью 2 статьи 6 Лесного Кодекса РФ.

Площадь: **27.1 га.**

Вид целевого назначения: Эксплуатационные леса

Особые отметки: **Лесоустройство 2014 года**

Карта-схема расположения и границы лесного участка на обороте

Должностное лицо органа,
осуществляющего ведение
государственного лесного
реестра –
Первый заместитель министра
лесного хозяйства Республики Татарстан
И.Н. Зарипов
Ф.И.О

Дата **29.11.2024**

Подпись _____

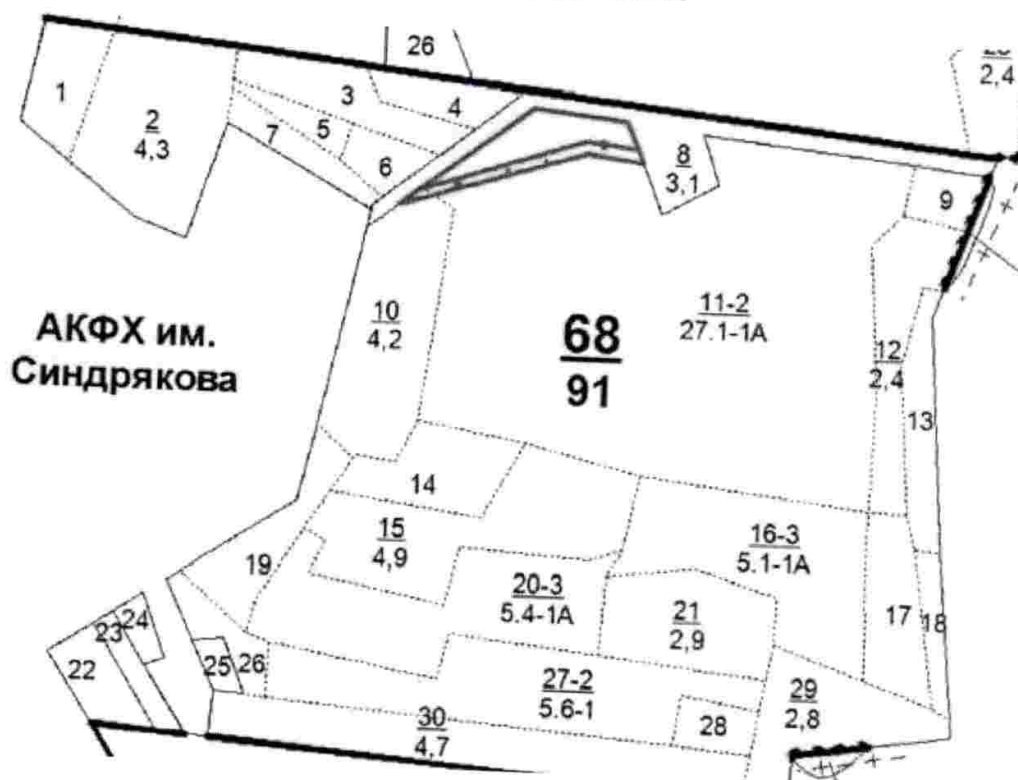


Взам. инв. №	
Подп. и дата	
Инв. № подл.	

Изм.	Колуч	Лист	Нодок.	Подпись	Дата

6/24-ПМТ-Р4

Карта-схема расположения и границы лесного участка
 Республика Татарстан, Нурлатский муниципальный район
 Лесничество (лесопарк) Нурлатское
 Участковое лесничество Восходское
 Масштаб 1:10000



Условные обозначения: границы лесного участка

Должностное лицо органа,
 осуществляющего ведение
 государственного лесного
 реестра -
 Первый заместитель министра
 лесного хозяйства Республики Татарстан
И.Н. Зарипов
 Ф.И.О

Дата **22.11.2024**

Подпись



Инв. № подл.	Взам. инв. №
Подп. и дата	
Изм.	Колуч
Лист	Недок.
Подпись	Дата

5.3 Сведения об обременениях образуемого лесного участка

Согласно выпискам из ЕГРН в границах Восходского участкового лесничества ГКУ «Нурлатское лесничество» имеются обременения:

16:32:000000:568 - ограничения прав на земельный участок; срок действия: с 25.11.2024; реквизиты документа-основания: постановление Правительства РФ "О порядке установления охранных зон объектов электросетевого хозяйства и особых условий использования земельных участков, расположенных в границах таких зон" от 24.02.2009 № 160 выдан: Правительство РФ; план приватизации при преобразовании производственного объединения "Татнефть" в акционерное общество открытого типа от 19.01.1994 № 22 выдан: Госкомитет Республики Татарстан по управлению госимуществом; справка о балансовой принадлежности от 26.12.2017 № б/н выдан: НГДУ "Нурлатнефть" ПАО "Татнефть" им. В.Д. Шашина; доверенность от 23.05.2017 № 3623808.

16:32:000000:658 - ограничения прав на земельный участок; срок действия: с 16.01.2018; реквизиты документа-основания: постановление Правительства РФ "О порядке установления охранных зон объектов электросетевого хозяйства и особых условий использования земельных участков, расположенных в границах таких зон" от 24.02.2009 № 160 выдан: Правительство РФ.

16:32:000000:2114 - ограничения прав на земельный участок; срок действия: с 28.11.2024; реквизиты документа-основания: постановление от 25.04.2008 № 395 выдан: Исполнительный комитет Нурлатского муниципального района Республики Татарстан; акт приема-передачи от 28.02.2008 № б/н.

16:32:000000:2120 - ограничения прав на земельный участок; срок действия: с 16.01.2018; реквизиты документа-основания: постановление Правительства РФ "О порядке установления охранных зон объектов электросетевого хозяйства и особых условий использования земельных участков, расположенных в границах таких зон" от 24.02.2009 № 160 выдан: Правительство РФ.

16:32:000000:2132 - ограничения прав на земельный участок, предусмотренные статьей 56 Земельного кодекса Российской Федерации; срок действия: с 14.10.2015; реквизиты документа-основания: землеустроительное дело от 12.10.2015 № б/н выдан: Кадастровый инженер.

16:32:010501:541 - ограничения прав на земельный участок; срок действия: с 14.01.2016; реквизиты документа-основания: землеустроительное дело от 19.11.2015 № б/н выдан: Кадастровый инженер.

16:32:010501:546 - ограничения прав на земельный участок; срок действия: с 02.10.2018; реквизиты документа-основания: постановление Правительства РФ "О порядке установления охранных зон объектов электросетевого хозяйства и особых условий использования земельных участков, расположенных в границах таких зон" от 24.02.2009 № 160 выдан: Правительство РФ.

16:32:010501:547 - ограничения прав на земельный участок; срок действия: с 18.12.2014; реквизиты документа-основания: постановление от 26.03.1984 № 255 выдан: Совет Министров СССР.

16:32:010501:548 - ограничения прав на земельный участок; срок действия: с 02.10.2018; реквизиты документа-основания: постановление Правительства РФ "О порядке установления охранных зон объектов электросетевого хозяйства и особых условий использования земельных участков, расположенных в границах таких зон" от 24.02.2009 № 160 выдан: Правительство РФ.

Инв. № подл.	Подп. и дата	Взам. инв. №	16:32:010501:546 - ограничения прав на земельный участок; срок действия: с 02.10.2018; реквизиты документа-основания: постановление Правительства РФ "О порядке установления охранных зон объектов электросетевого хозяйства и особых условий использования земельных участков, расположенных в границах таких зон" от 24.02.2009 № 160 выдан: Правительство РФ.					
			16:32:010501:547 - ограничения прав на земельный участок; срок действия: с 18.12.2014; реквизиты документа-основания: постановление от 26.03.1984 № 255 выдан: Совет Министров СССР.					
			16:32:010501:548 - ограничения прав на земельный участок; срок действия: с 02.10.2018; реквизиты документа-основания: постановление Правительства РФ "О порядке установления охранных зон объектов электросетевого хозяйства и особых условий использования земельных участков, расположенных в границах таких зон" от 24.02.2009 № 160 выдан: Правительство РФ.					
						6/24-ПМТ-Р4		Лист
								54
Изм.	Колуч	Лист	№ док.	Подпись	Дата			

16:32:010501:553 - ограничения прав на земельный участок; срок действия: с 24.04.2023; реквизиты документа-основания: решение о согласовании границ охранной зоны объекта электросетевого хозяйства от 29.09.2022 № 43-16/860 выдан: Федеральная служба по экологическому, технологическому и атомному надзору (Ростехнадзор).

16:32:010501:554 - ограничения прав на земельный участок; срок действия: с 16.01.2018; реквизиты документа-основания: постановление Правительства РФ "О порядке установления охранных зон объектов электросетевого хозяйства и особых условий использования земельных участков, расположенных в границах таких зон" от 24.02.2009 № 160 выдан: Правительство РФ.

5.4 Сведения об ограничениях использования лесов

С учетом целевого назначения и правового режима эксплуатационных лесов, установленного лесным законодательством Российской Федерации, лесохозяйственным регламентом Министерства лесного хозяйства на территории ГКУ «Нурлатское лесничество» допускается осуществление всех видов использования лесов.

5.5 Сведения о наличии зданий, сооружений, объектов, связанных с созданием лесной инфраструктуры и объектов, не связанных с созданием лесной инфраструктуры на образуемом лесном участке

Согласно данным государственного лесного реестра на образуемом лесном участке не существуют здания, сооружения.

Таблица 5.5.1 Сведения о наличии здании, сооружении, объектов

№ п/п	Участковое лесничество/урочище (при наличии)	Номер квартала	Номер выдела	Площадь образуемого участка (м ²)	Наименование объекта
1	2	3	4	5	6
1	«ГКУ Нурлатское лесничество» Восходское участковое лесничество	-	-	-	-
Итого:					-

Инв. № подл.	Подп. и дата	Взам. инв. №							Лист
Изм.	Колуч	Лист	№ док.	Подпись	Дата	6/24-ПМТ-Р4			55

5.6 Задание на разработку проекта межевания территории

МИНИСТЕРСТВО СТРОИТЕЛЬСТВА,
АРХИТЕКТУРЫ И ЖИЛИЩНО-
КОММУНАЛЬНОГО ХОЗЯЙСТВА
РЕСПУБЛИКИ ТАТАРСТАН



ТАТАРСТАН РЕСПУБЛИКАСЫ
ТӨЗЕЛЭШ, АРХИТЕКТУРА
ҖАМТОРАК-КОММУНАЛЬ
ХУҖАЛЫҖЫ МИНИСТРЛЫҖЫ

ПРИКАЗ

№ 370/0

Б О Е Р Ы К

« 16 » 09 20 24

О подготовке проекта межевания территории по объекту «Строительство, реконструкция и эксплуатация линейных объектов, расположенных в границах Нурлатского участка недр, ГКУ «Нурлатское лесничество» Восходского участкового лесничества на территории Нурлатского муниципального района Республики Татарстан (Этап 2)»

В соответствии с Градостроительным кодексом Российской Федерации, Законом Республики Татарстан от 25 декабря 2010 года № 98-ЗРТ «О градостроительной деятельности в Республике Татарстан», Законом Республики Татарстан от 23 декабря 2023 года № 131-ЗРТ «О перераспределении полномочий между органами местного самоуправления муниципальных образований Республики Татарстан и органами государственной власти Республики Татарстан в области градостроительной деятельности» и в связи с обращением общества с ограниченной ответственностью «Теплогазпроект» от 30.07.2024 №2431, **п р и к а з ы в а ю:**

1. Разрешить подготовку проекта межевания территории по объекту «Строительство, реконструкция и эксплуатация линейных объектов, расположенных в границах Нурлатского участка недр, ГКУ «Нурлатское лесничество» Восходского участкового лесничества на территории Нурлатского муниципального района Республики Татарстан (Этап 2)», согласно техническому заданию (прилагается).

2. Подготовку проекта межевания территории обеспечить обществу с ограниченной ответственностью «Теплогазпроект» за счет средств публичного акционерного общества «Татнефть» им.В.Д.Шашина.

3. Установить, что предельный срок выполнения работ по подготовке проекта межевания территории 4 квартал 2024 года.

4. Сектору взаимодействия со средствами массовой информации (Р.Ж.Зайнуллиной) обеспечить размещение настоящего приказа на официальном сайте Министерства строительства, архитектуры и жилищно-коммунального хозяйства Республики Татарстан в информационно-телекоммуникационной сети «Интернет».

5. Начальнику отдела развития Казанской агломерации управления развития агломераций Департамента развития территорий (Н.И.Нурутдинову) обеспечить

направление настоящего приказа на официальное опубликование на Официальном портале правовой информации Республики Татарстан (pravo.tatarstan.ru) и Главе Нурлатского муниципального района Республики Татарстан.

6. Установить, что настоящий приказ вступает в силу со дня его официального опубликования.

7. Контроль за исполнением настоящего приказа оставляю за собой.

Заместитель министра



В.Н.Кудряшев

Приложение к приказу
Министерства строительства,
архитектуры и жилищно-
коммунального хозяйства
Республики Татарстан
от «16» 09 2024 № 370/0

Техническое задание

На разработку проекта межевания территории лесного участка в границах ГКУ
«Нурлатское лесничество» на территории Нурлатского муниципального района
Республики Татарстан

1	Наименование работ	«Строительство, реконструкция, эксплуатация линейных объектов, расположенных в границах Нурлатского участка недр. Республика Татарстан, Нурлатский муниципальный район, ГКУ «Нурлатское лесничество» Восходское участковое лесничество (Этап 2).
2	Заказчик	МЗГ по Нурлатской территории МЗЦ УТГИМР
3	Источник финансирования	ПАО «Татнефть» им. В.Д.Шашина
4	Исполнитель	Общество с ограниченной ответственностью «Теплогазпроект» (ООО «Теплогазпроект»)
5	Описание, границы и площадь территории и отношений которой разрабатывается проект межевания (далее территория проектирования)	Площадь территории проектирования: 15,4980 га Границы территории проектирования: в границах Нурлатского муниципального района Республики Татарстан Российской Федерации, на землях ГКУ «Нурлатское лесничество» Восходское участковое лесничество. Лесные кварталы проектируемых участков: • Квартала: 55, 61, 67, 68, 76, 80, 81, 82, 87, 88; Площадь и границы проектирования могут уточняться исполнителем по согласованию с заказчиком.
6	Цель разработки проекта межевания территории	Для постановления на кадастровый учет лесных участков и с последующим заключением договора аренды лесных участков с Министерством Лесного Хозяйства Республики Татарстан.
7	Нормативная правовая база для выполнения работ	<ul style="list-style-type: none"> • Лесной кодекс Российской Федерации; • Лесохозяйственный регламент ГКУ «Нурлатское лесничество»; • Градостроительный кодекс Российской Федерации; • Земельный Кодекс Российской Федерации; • Федеральный закон от 21 декабря 1994 года № 68-ФЗ «О защите населения и территорий от чрезвычайных ситуаций природного и техногенного характера»; • Федеральный закон от 21 декабря 1994 года №

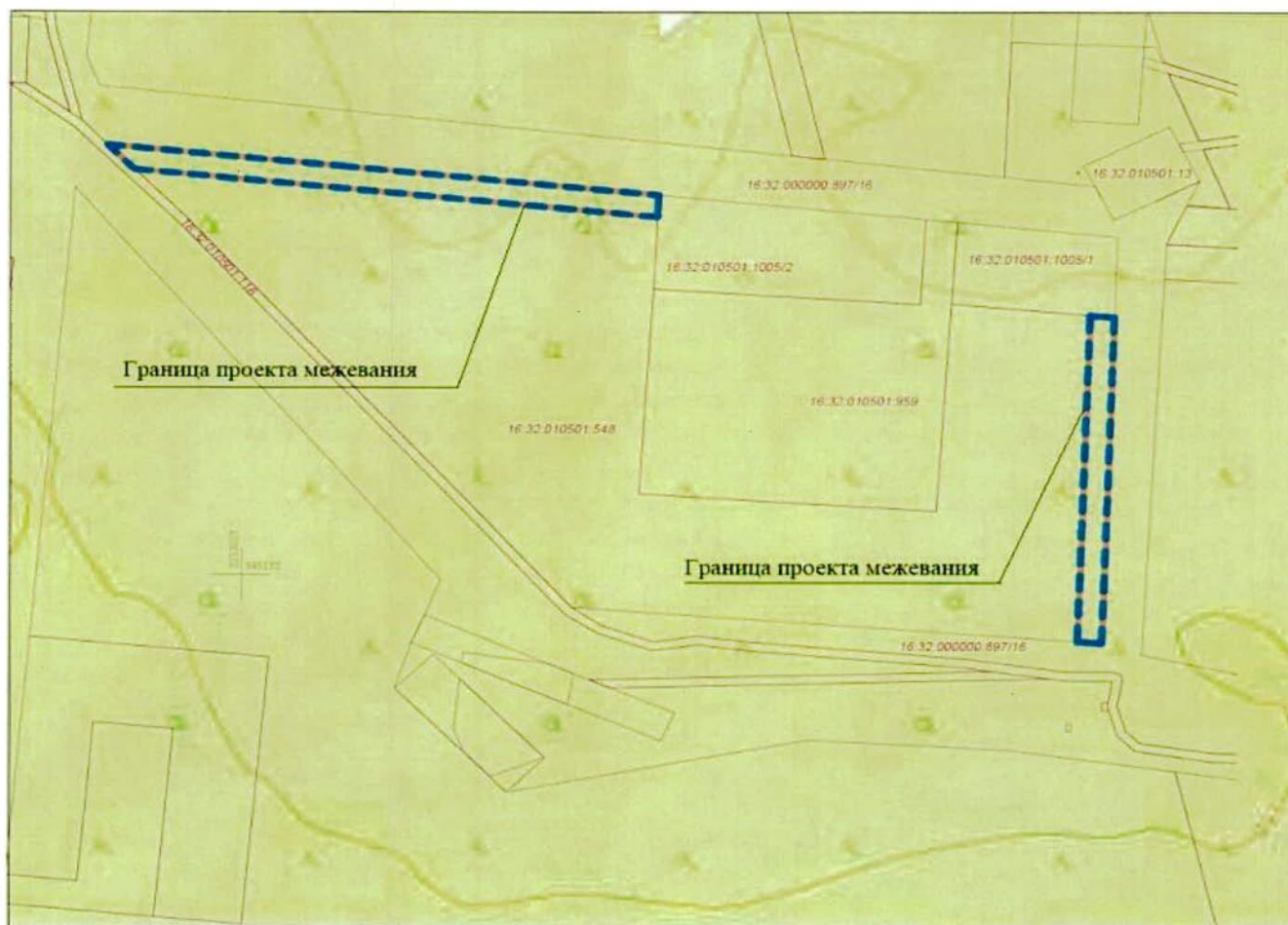
		<p>69-ФЗ «О пожарной безопасности»;</p> <ul style="list-style-type: none"> • Федеральный закон от 14 марта 1995 года № 33-ФЗ «Об особо охраняемых природных территориях»; • Федеральный закон от 30 марта 1999 года № 52-ФЗ «О санитарно-эпидемиологическом благополучии населения»; • Закон Российской Федерации от 21 февраля 1992 года № 2395-1 «О недрах»; • Федеральный закон от 18 июня 2001 года № 78-ФЗ «О землеустройстве»; • Федеральный закон от 10 января 2002 года № 7-ФЗ «Об охране окружающей среды»; • Федеральный закон от 25 июня 2002 года № 73-ФЗ «Об объектах культурного наследия (памятниках истории и культуры) народов Российской Федерации»; • Федеральный закон от 22 июля 2008 года № 123-ФЗ «Технический регламент о требованиях пожарной безопасности»; • «Федеральный закон от 8 ноября 2007 года № 257-ФЗ «Об автомобильных дорогах и о дорожной деятельности в Российской Федерации и о внесении изменений в отдельные законодательные акты Российской Федерации»; • Федеральный закон от 7 декабря 2011 года № 416-ФЗ «О водоснабжении и водоотведении»; • Федеральный закон от 13 июля 2015 года № 218-ФЗ «О государственной регистрации недвижимости»; • Указ Президента Российской Федерации от 30 ноября 1995 года № 1203 «Об утверждении перечня сведений, отнесенных к государственной тайне»; • Постановление Правительства Российской Федерации от 12 мая 2017 г. № 564 «Об утверждении Положения о составе и содержании документации по планировке территории, предусматривающей размещение одного или нескольких линейных объектов»; • постановление Правительства Российской Федерации от 31 декабря 2015 г. № 1532 «Об утверждении Правил предоставления документов, направляемых или предоставляемых в соответствии с частями 1, 3 - 10, 12 - 13.3, 15 - 15.4 статьи 32 Федерального закона «О государственной регистрации недвижимости» в федеральный орган исполнительной власти (его территориальные органы), уполномоченный Правительством Российской Федерации на осуществление государственного кадастрового учета, государственной регистрации прав, ведение
--	--	---

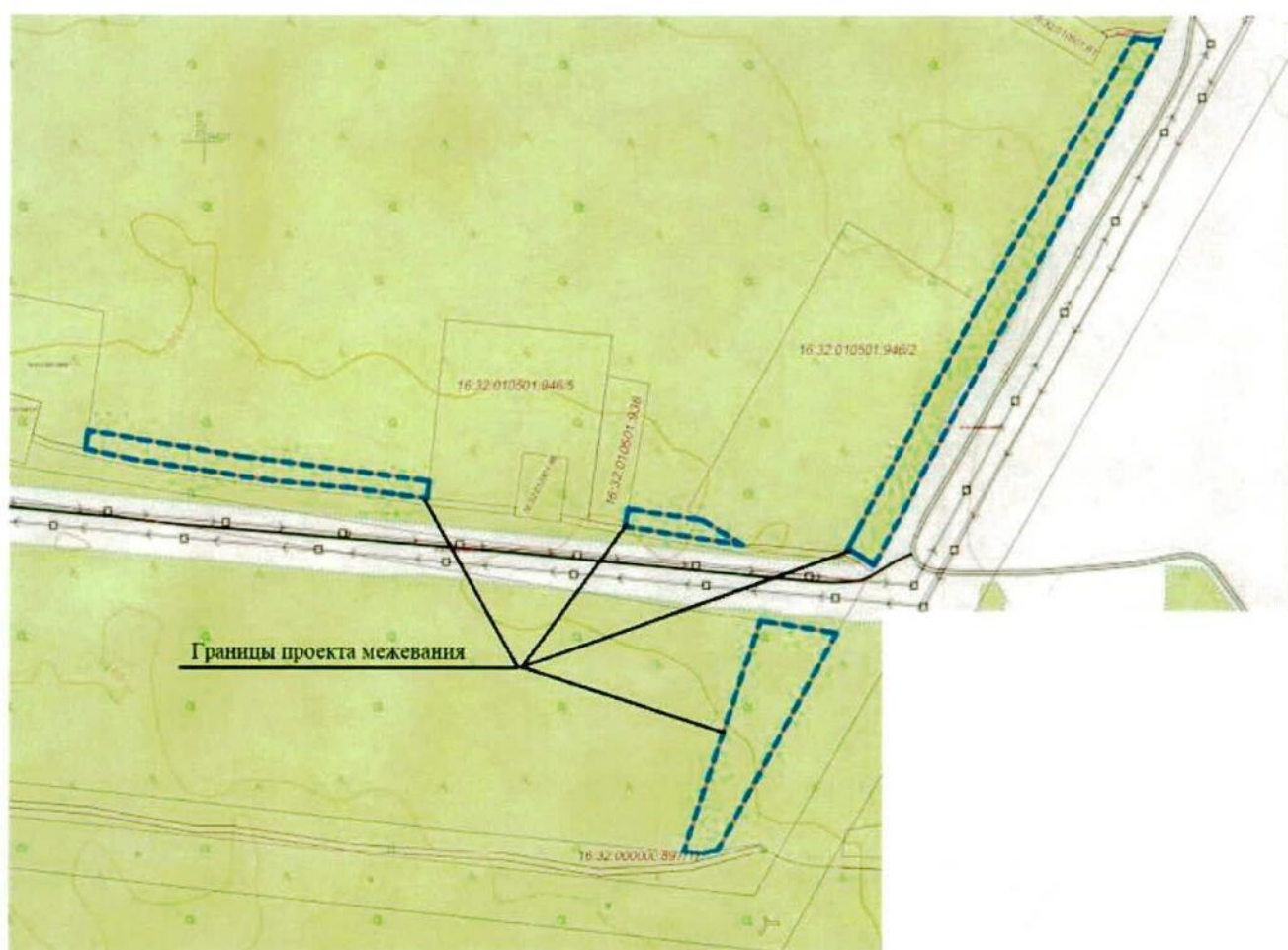
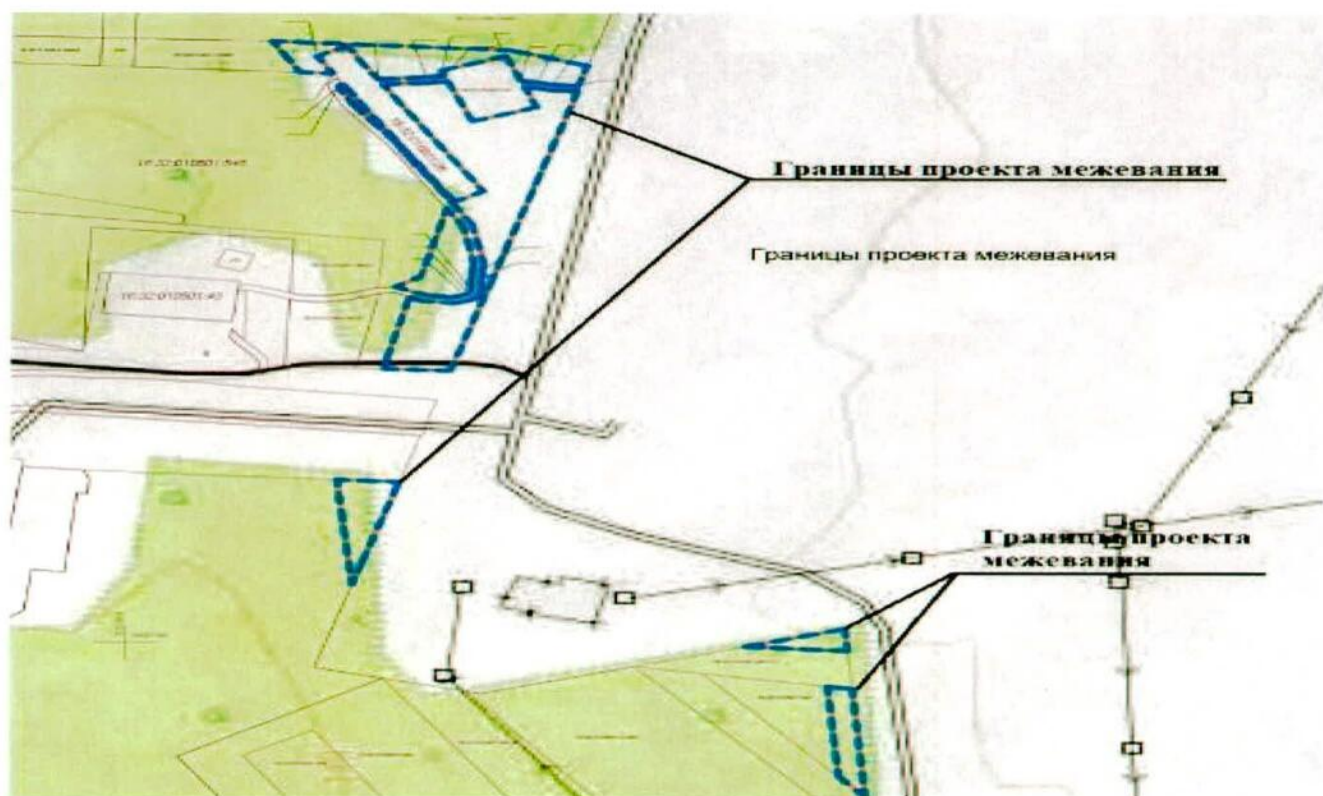
		<p>Единого государственного реестра недвижимости»;</p> <ul style="list-style-type: none"> • постановление Правительства Российской Федерации от 3 марта 2018 г. № 222 «Об утверждении Правил установления санитарно-защитных зон и использования земельных участков, расположенных в границах санитарно-защитных зон»; • постановление Правительства Российской Федерации от 28 мая 2021 г. № 815 «Об утверждении перечня национальных стандартов и сводов правил (частей таких стандартов и сводов правил), в результате применения которых на обязательной основе обеспечивается соблюдение требований Федерального закона «Технический регламент о безопасности зданий и сооружений», и о признании утратившим силу постановления Правительства Российской Федерации от 4 июля 2020 г. № 985»; • приказ Министерства строительства и жилищно-коммунального хозяйства Российской Федерации от 25 апреля 2017 г. № 740/пр «Об установлении случаев подготовки и требований к подготовке входящей в состав материалов по обоснованию проекта планировки территории схемы вертикальной планировки, инженерной подготовки и инженерной защиты территории»; • приказ Федеральной службы государственной регистрации, кадастра и картографии от 10 ноября 2020 г. № П/0412 «Об утверждении классификатора видов разрешенного использования земельных участков»; • СП 47.13330.2016. Свод правил. Инженерные изыскания для строительства. Основные положения. Актуализированная редакция СНиП 11-02-96 (утвержден приказом Министра России от 30 декабря 2016 г. № 1033/пр) (ред. от 30.12.2020); • СП 31.13330.2021. «СНиП 2.04.02-84* Водоснабжение. Наружные сети и сооружения.» (утвержден приказом Министра России от 27 декабря 2021 г. № 1016/пр); • СП 104.13330.2016 «СНиП 2.06.15-85 Инженерная защита территории от затопления и подтопления» (утвержден приказом Министра России от 16 декабря 2016 г. № 964/пр); • СП 436.1325800.2018. Свод правил. Инженерная защита территорий, зданий и сооружений от оползней и обвалов. Правила проектирования (утвержден приказом Министра России от 5 декабря 2018 г. № 787/пр); • Санитарные нормы и правила «Зоны
--	--	--

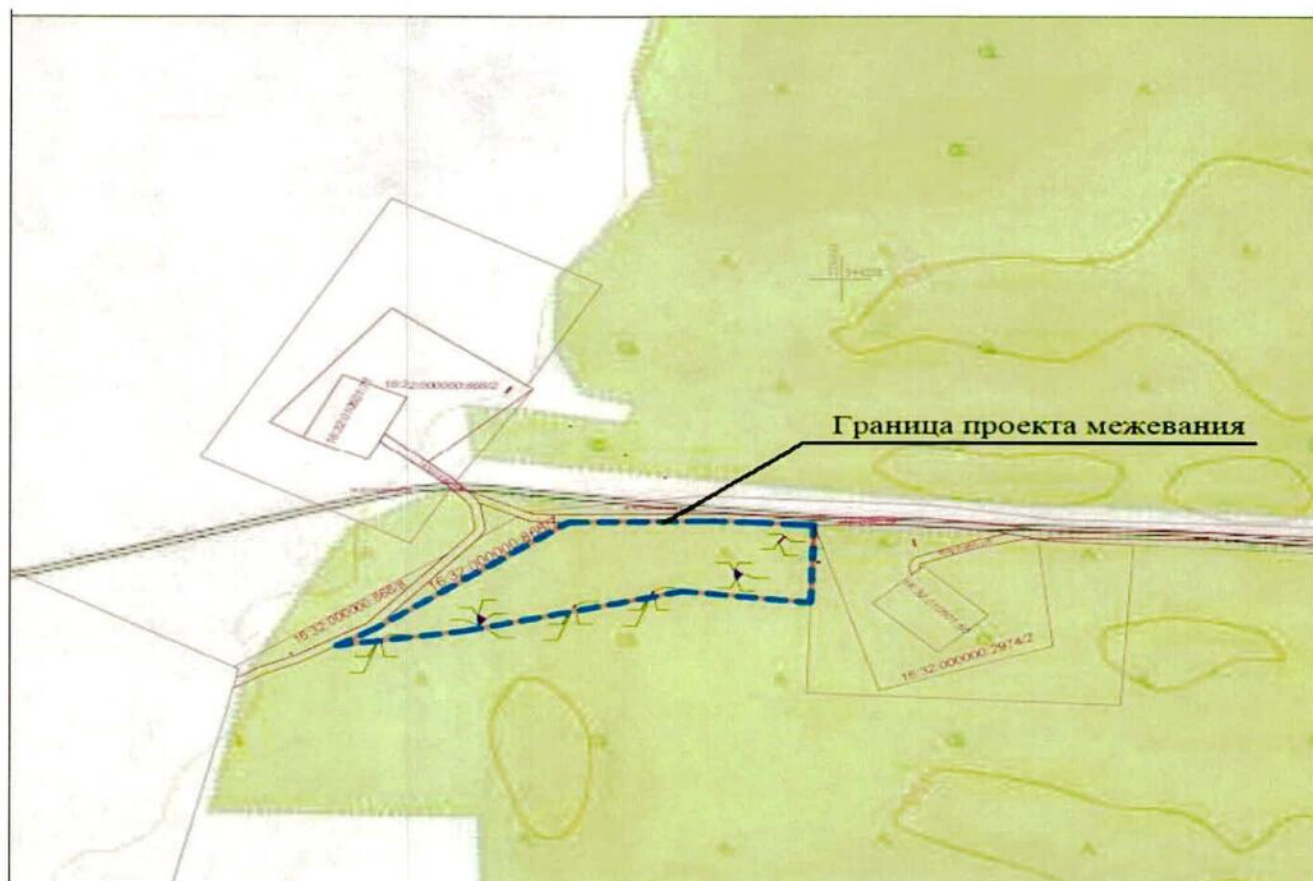
		<p>санитарной охраны источников водоснабжения и водопроводов питьевого назначения. СанПиН 2.1.4.1110-02», (утверждены Главным государственным санитарным врачом Российской Федерации 26 февраля 2002 г.);</p> <ul style="list-style-type: none"> • СП 131.13330.2020 «СНиП 23-01-99* Строительная климатология» (утвержден приказом Министра России от 24 декабря 2020 г. № 859/пр); • СП 34.13330.2021 «СНиП 2.05.02-85* Автомобильные дороги» (утвержден приказом Министра России от 9 февраля 2021 г. № 53/пр); • СП 11-105-97 «Инженерно-геологические изыскания для строительства. Часть I. Общие правила производства работ» (одобрен письмом Госстроя России от 14 октября 1997 г. № 9-4/116); • СН 456-73 «Нормы отвода земель для магистральных водоводов и канализационных коллекторов» (утверждены Госстроем СССР 28 декабря 1973 г.); • СП 231.1311500.2015 «Обустройство нефтяных и газовых месторождений. Требования пожарной безопасности» (утвержден Приказом МЧС России от 17.06.2015 № 302); • Закон Республики Татарстан от 25 декабря 2010 года № 98-ЗРТ «О градостроительной деятельности в Республике Татарстан» (Принят Государственным Советом Республики Татарстан 1 декабря 2010 года); • Постановление Кабинета Министров Республики Татарстан от 21.02.2011 №134 «Об утверждении Схемы территориального планирования Республики Татарстан»; • Постановление Кабинета Министров Республики Татарстан от 27.12.2013 № 1071 «Об утверждении республиканских нормативов градостроительного проектирования Республики Татарстан»;
8	Исходные данные для выполнения работ	План-схема лесных участков с указанием проектных точек. Адрес местоположения.
9	Этапы выполнения работ	<p>Последовательность выполнения работ и их сроки определяются календарным планом.</p> <p>Этап 1. Разработка проекта межевания территории линейного объекта.</p> <p>Состав и содержание проекта межевания территории линейного объекта принять в соответствии со ст.43 Градостроительного кодекса Российской Федерации от 29.12.2004 N 190-ФЗ (ред. от 25.12.2023);</p> <p>Этап 2. Корректировка проекта межевания территории линейного объекта по итогам согласований с Министерством Лесного Хозяйства РТ и передача документации</p>

10	Порядок согласования документации по межеванию территории линейного объекта	Проект межевания территории линейного объекта до утверждения подлежат согласованию с Министерством Лесного Хозяйства РТ.
11	Основные требования к составу и содержанию работ	Состав и содержание должны соответствовать требованиям ст.43 Градостроительного кодекса Российской Федерации от 29.12.2004 N 190-ФЗ (ред. от 25.12.2023);
12	Требования к формату сдаваемых работ	<p>Информация в текстовой форме представляется в форматах DOC, DOCX, XLS, XLSX.</p> <p>Графические материалы представляются в форме векторной (векторная модель должна соответствовать структуре векторной модели, утвержденной Министерством строительства, архитектуры и жилищно-коммунального хозяйства Республики Татарстан») и растровой модели.</p> <p>Информация в растровой модели представляется в форматах TIFF, JPEG и PDF.</p> <p>Информация в векторной модели представляется с расширением *TAB, *.mid *.mif, *.shp.</p> <p>Представляемые пространственные данные должны иметь привязку к МСК-16.</p> <p>Демонстрационные материалы представляются в формате JPEG, JPG (с разрешением не менее 300 dpi), PDF</p>
13	Требования к сдаче проекта Заказчику	Исполнитель передает Заказчику материалы утвержденных проекта межевания территории на бумажном носителе в 2 (двух) экземплярах и в электронном виде (DVD/CD) в 1 (одном) экземпляре
14	Требование к степени секретности	При наличии в проектах сведений, отнесенных к государственной тайне, проекты или их отдельные разделы подлежат засекречиванию в соответствии с законодательством Российской Федерации о государственной тайне. Степень секретности определяет Заказчик и (или) разработчик проектов в соответствии с перечнем сведений, составляющих государственную тайну.
15	Гарантийные обязательства	<p>В объем гарантийных обязательств входят следующие работы в период гарантийного срока:</p> <p>предоставление устных и письменных разъяснений, а также иной информации, касающейся результатов работ;</p> <p>хранение на своих серверных ресурсах с обеспеченным для Заказчика доступом результатов работ, сданных Заказчику, и другие необходимые данные, сформированные в ходе выполнения работ</p>
16	Сроки выполнения работ	Согласно условиям договора, календарного плана

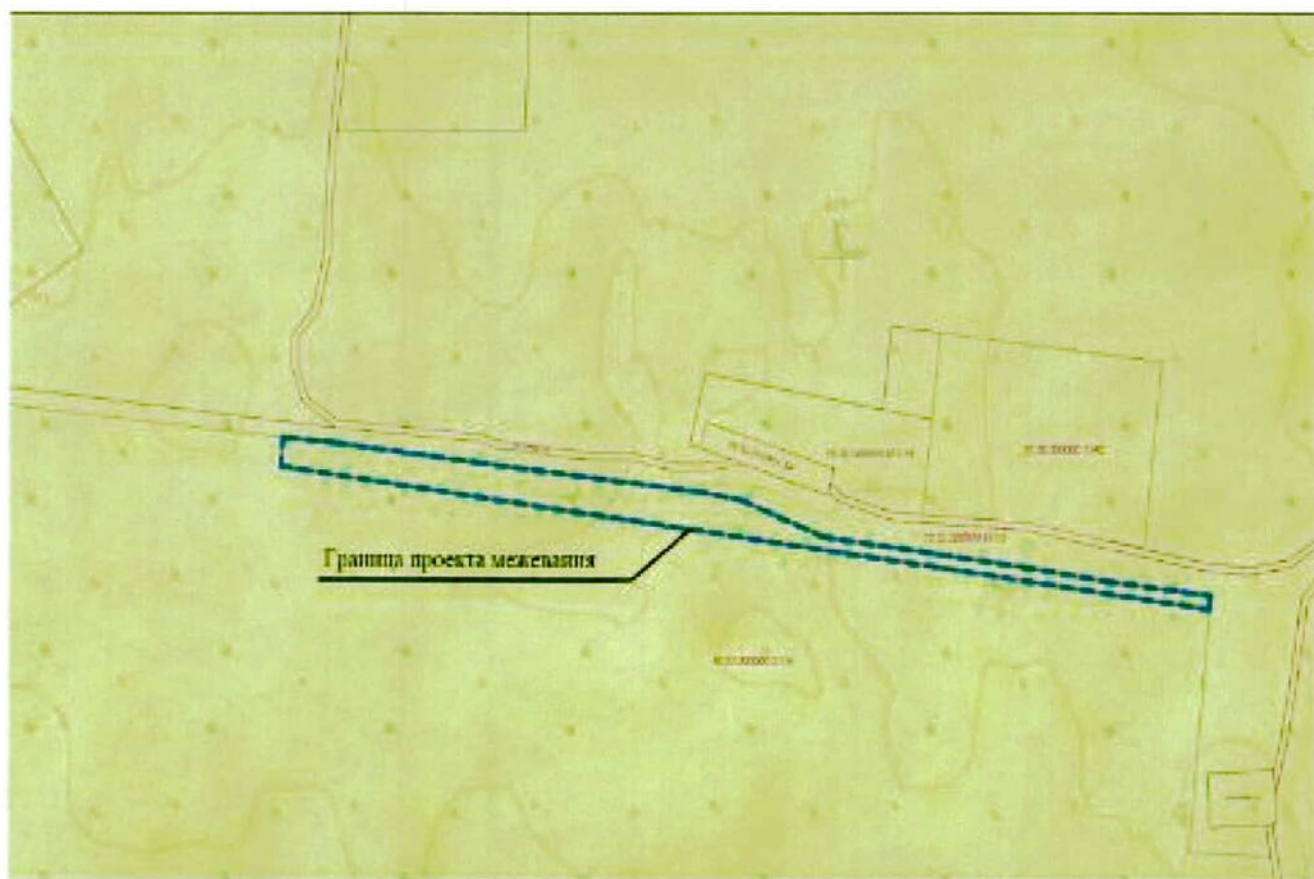
Схемы

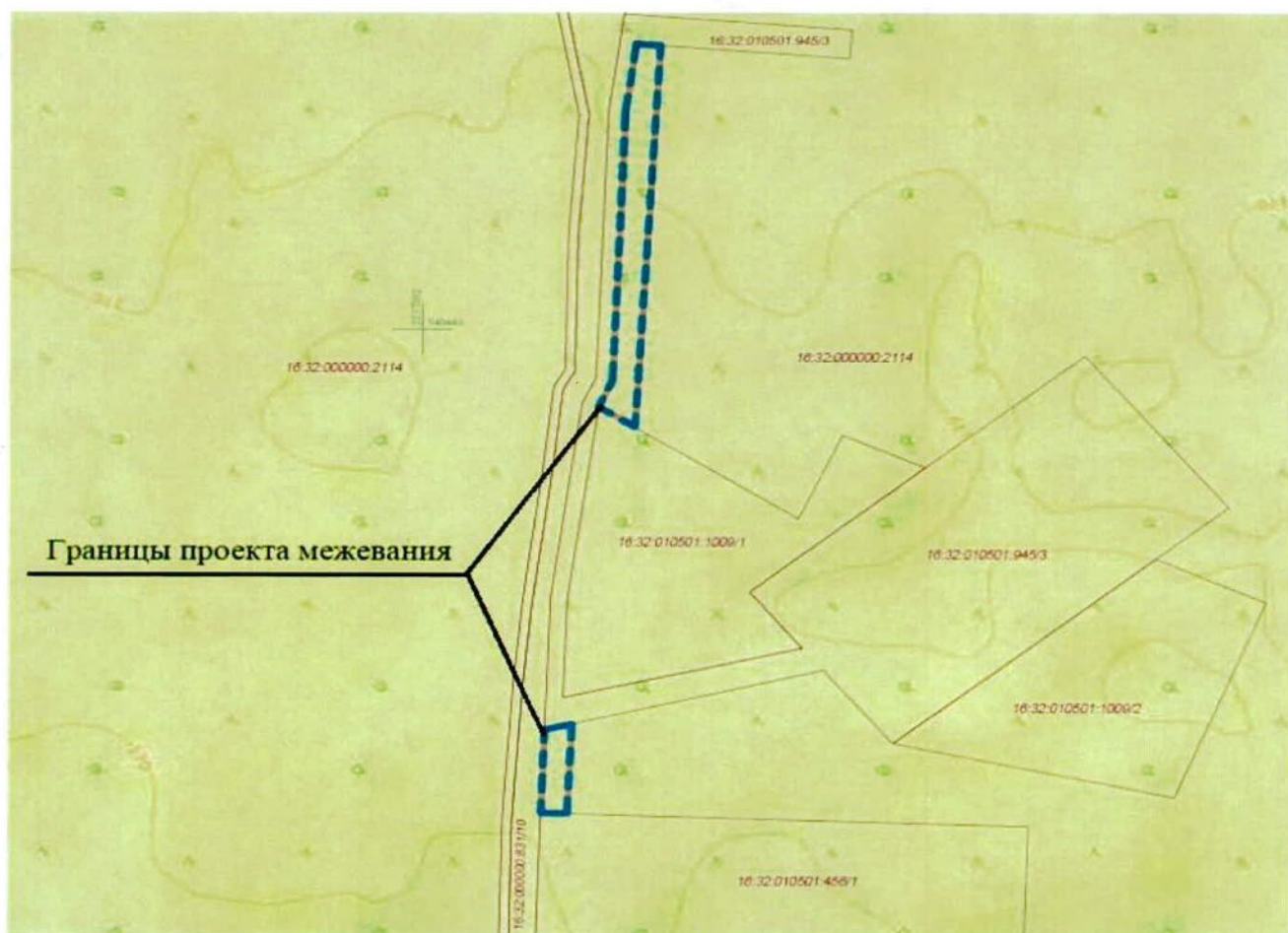


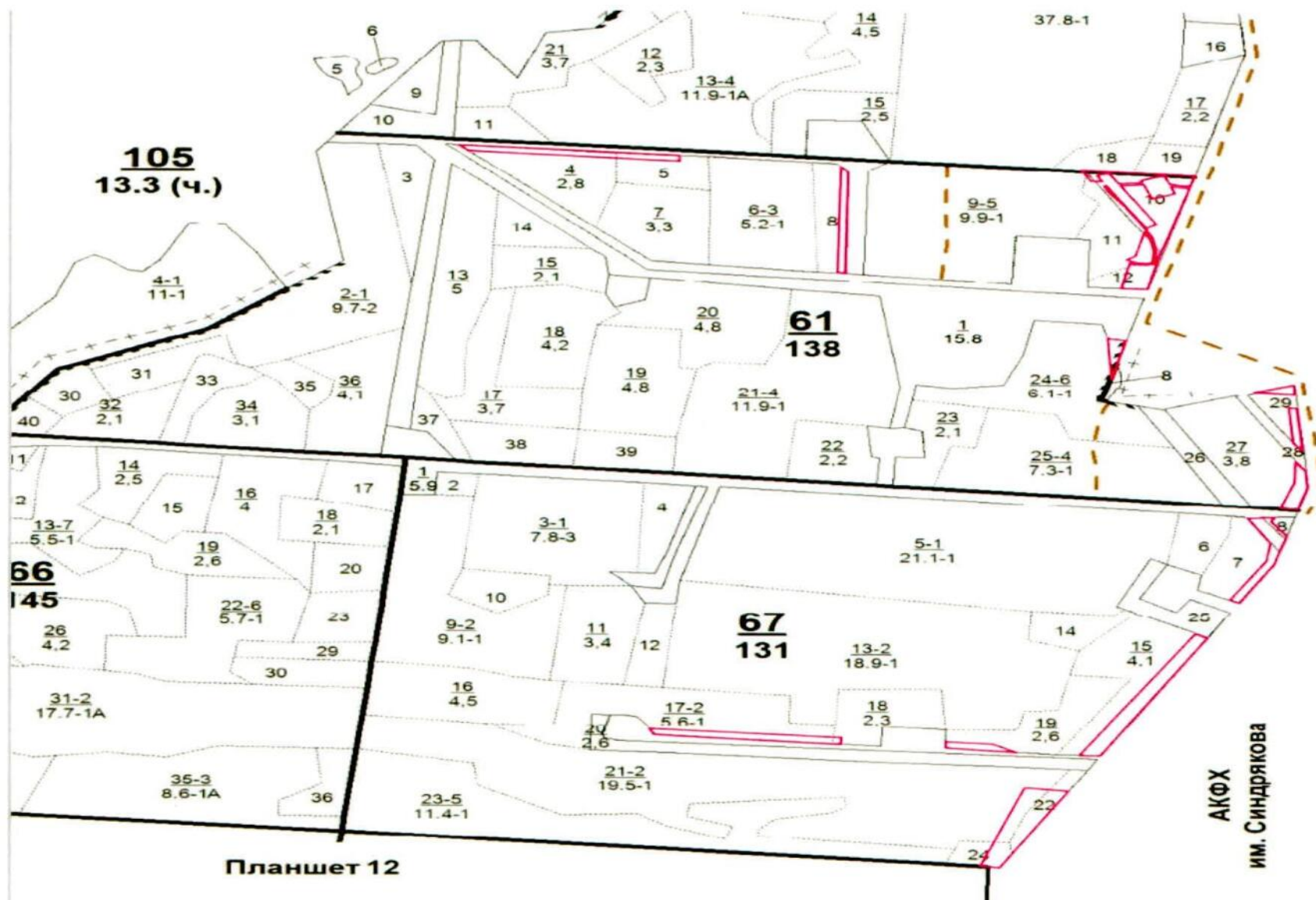


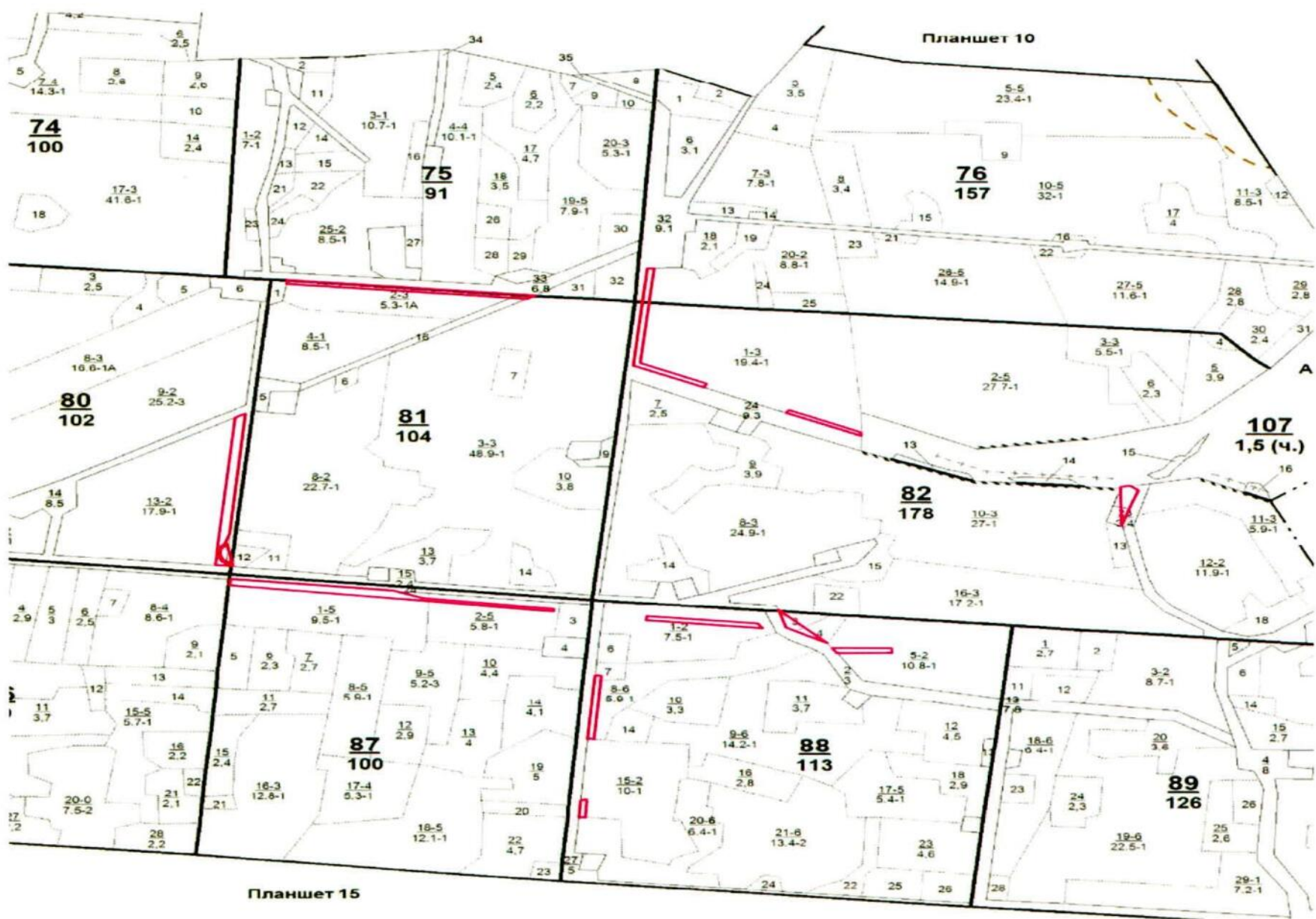












5.7 Выписки из ЕГРН

Филиал публично-правовой компании "Роскадастр" по Республике Татарстан
полное наименование органа регистрации прав
Выписка из Единого государственного реестра недвижимости об объекте недвижимости

Сведения о характеристиках объекта недвижимости

На основании запроса от 24.03.2025, поступившего на рассмотрение 24.03.2025, сообщаем, что согласно записям Единого государственного реестра недвижимости:

Раздел 1 Лист 1

Земельный участок			
вид объекта недвижимости			
Лист № 1 раздела 1	Всего листов раздела 1: 4	Всего разделов: 8	Всего листов выписки: 17
24.03.2025г. № КУВИ-001/2025-76076758			
Кадастровый номер:		16:32:000000:568	
Номер кадастрового квартала:		16:32:010501	
Дата присвоения кадастрового номера:		29.02.2008	
Ранее присвоенный государственный учетный номер:		Условный номер 16-16-03/022/2009-186	
Местоположение:		Местоположение установлено относительно ориентира, расположенного в границах участка. Почтовый адрес ориентира: Республика Татарстан, Нурлатский муниципальный район, Андреевское сельское поселение, Восходское участковое лесничество, ГБУ "Нурлатское лесничество", квартал 81, выдел 1, 3.	
Площадь:		136294 +/- 6461	
Кадастровая стоимость, руб.:		118575.78	
Кадастровые номера расположенных в пределах земельного участка объектов недвижимости:		данные отсутствуют	
Кадастровые номера объектов недвижимости, из которых образован объект недвижимости:		данные отсутствуют	
Кадастровые номера образованных объектов недвижимости:		данные отсутствуют	
Категория земель:		Земли лесного фонда	
Виды разрешенного использования:		Заготовка древесины; заготовка и сбор недревесных лесных ресурсов; заготовка пищевых лесных ресурсов и сбор лекарственных растений; ведение охотничьего хозяйства; ведение сельского хозяйства; осуществление научно-исследовательской, образовательной деятельности; осуществление рекреационной деятельности. Выполнение работ по геологическому изучению недр, разработка месторождений полезных ископаемых; строительство и эксплуатация водохранилищ и иных искусственных водных объектов, а также гидротехнических сооружений и специализированных портов; строительство, реконструкция, эксплуатация линий электропередачи, линий связи, дорог, трубопроводов и др. линейных объектов; переработка древесины и иных лесных ресурсов; осуществление религиозной деятельности; иные виды, определенные в соответствии с частью 2 статьи 6 Лесного Кодекса РФ.	
Сведения о кадастровом инженере:		Зиннуров Рамиль Ильфатович, СНИЛС 111-111-111 11, дата завершения кадастровых работ: 19.07.2013	
Сведения о лесах, водных объектах и об иных природных объектах, расположенных в пределах земельного участка:		данные отсутствуют	



ДОКУМЕНТ ПОДПИСАН
ЭЛЕКТРОННОЙ ПОДПИСЬЮ

Сертификат: 009F0BDC181A023B64597F1E2579BEFB50
Владелец: ФЕДЕРАЛЬНАЯ СЛУЖБА ГОСУДАРСТВЕННОЙ
РЕГИСТРАЦИИ, КАДАСТРА И КАРТОГРАФИИ
Действителен: с 02.08.2024 по 26.10.2025

полное наименование должности	инициалы, фамилия
-------------------------------	-------------------

Земельный участок			
вид объекта недвижимости			
Лист № 2 раздела 1	Всего листов раздела 1: 4	Всего разделов: 8	Всего листов выписки: 17
24.03.2025г. № КУВИ-001/2025-76076758			
Кадастровый номер:		16:32:000000:568	
Сведения о том, что земельный участок полностью расположен в границах зоны с особыми условиями использования территории, территории объекта культурного наследия, публичного сервитута:		данные отсутствуют	
Сведения о том, что земельный участок расположен в границах особой экономической зоны, территории опережающего развития, зоны территориального развития в Российской Федерации, игровой зоны:		данные отсутствуют	
Сведения о том, что земельный участок расположен в границах особо охраняемой природной территории, Байкальской природной территории и ее экологических зон, лесопарковом зеленом поясе, охотничьего угодья, лесничества:		Земельный участок расположен в границах: 16:00-15.3	
Сведения о расположении земельного участка и (или) расположенного на нем объекта недвижимости в границах территории, в отношении которой принято решение о резервировании земель для государственных или муниципальных нужд:		данные отсутствуют	
Сведения о результатах проведения государственного земельного надзора:		данные отсутствуют	
Сведения о расположении земельного участка в границах территории, в отношении которой утвержден проект межевания территории:		данные отсутствуют	
Условный номер земельного участка:		данные отсутствуют	
Сведения о принятии акта и (или) заключении договора, предусматривающих предоставление в соответствии с земельным законодательством исполнительным органом государственным органом власти или органом местного самоуправления, находящегося в государственной или муниципальной собственности земельного участка для строительства наемного дома социального использования или наемного дома коммерческого использования:		данные отсутствуют	
Сведения о том, что земельный участок или земельные участки образованы на основании решения об изъятии земельного участка и (или) расположенного на нем объекта недвижимости для государственных или муниципальных нужд:		данные отсутствуют	



ДОКУМЕНТ ПОДПИСАН
ЭЛЕКТРОННОЙ ПОДПИСЬЮ

Сертификат: 009F0BDC181A023B64597F1E2579BEFB50

Владелец: ФЕДЕРАЛЬНАЯ СЛУЖБА ГОСУДАРСТВЕННОЙ
РЕГИСТРАЦИИ, КАДАСТРА И КАРТОГРАФИИ
Действителен: с 02.08.2024 по 26.10.2025

полное наименование должности

инициалы, фамилия

Земельный участок			
вид объекта недвижимости			
Лист № 3 раздела 1	Всего листов раздела 1: 4	Всего разделов: 8	Всего листов выписки: 17
24.03.2025г. № КУВИ-001/2025-76076758			
Кадастровый номер:		16:32:000000:568	
Сведения о том, что земельный участок образован из земель или земельного участка, государственная собственность на которые не разграничена:		данные отсутствуют	
Сведения о наличии земельного спора о местоположении границ земельных участков:		данные отсутствуют	
Статус записи об объекте недвижимости:		Сведения об объекте недвижимости имеют статус "актуальные, ранее учтенные"	
Особые отметки:		<p>Сведения об ограничениях права на объект недвижимости, обременениях данного объекта, не зарегистрированных в реестре прав, ограничений прав и обременений недвижимого имущества: вид ограничения (обременения): ограничения прав на земельный участок, предусмотренные статьей 56 Земельного кодекса Российской Федерации; срок действия: с 16.01.2018; реквизиты документа-основания: постановление Правительства РФ "О порядке установления охранных зон объектов электросетевого хозяйства и особых условий использования земельных участков, расположенных в границах таких зон" от 24.02.2009 № 160 выдан: Правительство РФ; вид ограничения (обременения): ограничения прав на земельный участок, предусмотренные статьей 56 Земельного кодекса Российской Федерации; срок действия: с 25.11.2024; реквизиты документа-основания: постановление Правительства РФ "О порядке установления охранных зон объектов электросетевого хозяйства и особых условий использования земельных участков, расположенных в границах таких зон" от 24.02.2009 № 160 выдан: Правительство РФ; план приватизации при преобразовании производственного объединения "Татнефть" в акционерное общество открытого типа от 19.01.1994 № 22 выдан: Госкомитет Республики Татарстан по управлению госимуществом; справка о балансовой принадлежности от 26.12.2017 № б/н выдан: НГДУ "Нурлатнефть" ПАО "Татнефть" им. В.Д. Шашина; доверенность от 23.05.2017 № 3623808 выдан: нотариус Альметьевского нотариального округа Республики Татарстан; кадастровый план территории от 31.05.2016 № 1600/301/16-286504 выдан: Филиал Федерального государственного бюджетного учреждения "Федеральная кадастровая палата Федеральной службы государственной регистрации, кадастра и картографии" по Республике Татарстан; кадастровый план территории от 31.05.2016 № 1600/301/16-286472 выдан: Филиал Федерального государственного бюджетного учреждения "Федеральная кадастровая палата Федеральной службы государственной регистрации, кадастра и картографии" по Республике Татарстан; кадастровый план территории от 31.05.2016 № 1600/301/16-286507 выдан: Филиал Федерального государственного бюджетного учреждения "Федеральная кадастровая палата Федеральной службы государственной регистрации, кадастра и картографии" по Республике Татарстан; кадастровый план территории от 31.05.2016 №</p>	



ДОКУМЕНТ ПОДПИСАН
ЭЛЕКТРОННОЙ ПОДПИСЬЮ


Сертификат: 009F0BDC181A023B64597F1E2579BEFB50

Владелец: ФЕДЕРАЛЬНАЯ СЛУЖБА ГОСУДАРСТВЕННОЙ
РЕГИСТРАЦИИ, КАДАСТРА И КАРТОГРАФИИ
Действителен: с 02.08.2024 по 26.10.2025

полное наименование должности


инициалы, фамилия

Земельный участок			
вид объекта недвижимости			
Лист № 4 раздела 1	Всего листов раздела 1: 4	Всего разделов: 8	Всего листов выписки: 17
24.03.2025г. № КУВИ-001/2025-76076758			
Кадастровый номер:		16:32:000000:568	
		1600/301/16-286502 выдан: Филиал Федерального государственного бюджетного учреждения "Федеральная кадастровая палата Федеральной службы государственной регистрации, кадастра и картографии" по Республике Татарстан; кадастровый план территории от 01.06.2016 № 1600/301/16-289956 выдан: Филиал Федерального государственного бюджетного учреждения "Федеральная кадастровая палата Федеральной службы государственной регистрации, кадастра и картографии" по Республике Татарстан; кадастровый план территории от 29.09.2016 № 1600/301/16-502630 выдан: Филиал Федерального государственного бюджетного учреждения "Федеральная кадастровая палата Федеральной службы государственной регистрации, кадастра и картографии" по Республике Татарстан; кадастровый план территории от 30.08.2017 № 16/ИСХ/17-857975 выдан: Филиал Федерального государственного бюджетного учреждения "Федеральная кадастровая палата Федеральной службы государственной регистрации, кадастра и картографии" по Республике Татарстан; кадастровый план территории от 24.05.2017 № 16/ИСХ/17-487377 выдан: Филиал Федерального государственного бюджетного учреждения "Федеральная кадастровая палата Федеральной службы государственной регистрации, кадастра и картографии" по Республике Татарстан; доверенность от 23.05.2017 № 16 АА 3623808 выдан: ПАО "Татнефть"; письмо от 11.01.2018 № 16/23-06-ИсхСтор выдан: ПАО "Татнефть"; приказ от 16.12.2015 № 943 выдан: Минэкономразвития РФ.	
Получатель выписки:		Минязов Руслан Ильдарович	

полное наименование должности	 ДОКУМЕНТ ПОДПИСАН ЭЛЕКТРОННОЙ ПОДПИСЬЮ Сертификат: 009F0BDC181A023B64597F1E2579BEFB50 Владелец: ФЕДЕРАЛЬНАЯ СЛУЖБА ГОСУДАРСТВЕННОЙ РЕГИСТРАЦИИ, КАДАСТРА И КАРТОГРАФИИ Действителен: с 02.08.2024 по 26.10.2025	инициалы, фамилия

Выписка из Единого государственного реестра недвижимости об объекте недвижимости
Сведения о зарегистрированных правах

Земельный участок			
вид объекта недвижимости			
Лист № 1 раздела 2		Всего листов раздела 2: 2	Всего разделов: 8
Всего листов выписки: 17			
24.03.2025г. № КУВИ-001/2025-76076758			
Кадастровый номер:		16:32:000000:568	
1	Правообладатель (правообладатели):	1.1	Российская Федерация
	Сведения о возможности предоставления третьим лицам персональных данных физического лица:	1.1.1	данные отсутствуют
2	Вид, номер, дата и время государственной регистрации права:	2.1	Собственность 16-16-03/022/2009-186 15.12.2009 00:00:00
3	Сведения об осуществлении государственной регистрации сделки, права без необходимого в силу закона согласия третьего лица, органа:	3.1	данные отсутствуют
4	Ограничение прав и обременение объекта недвижимости:	не зарегистрировано	
5	Договоры участия в долевом строительстве:	не зарегистрировано	
6	Заявленные в судебном порядке права требования:	данные отсутствуют	
7	Сведения о возможности предоставления третьим лицам персональных данных физического лица	данные отсутствуют	
8	Сведения о возражении в отношении зарегистрированного права:	данные отсутствуют	
9	Сведения о наличии решения об изъятии объекта недвижимости для государственных и муниципальных нужд:	данные отсутствуют	
10	Сведения о невозможности государственной регистрации без личного участия правообладателя или его законного представителя:	данные отсутствуют	
11	Правопритязания и сведения о наличии поступивших, но не рассмотренных заявлений о проведении государственной регистрации права (перехода, прекращения права), ограничения права или обременения объекта недвижимости, сделки в отношении объекта недвижимости:	отсутствуют	

полное наименование должности	<div><p>ДОКУМЕНТ ПОДПИСАН ЭЛЕКТРОННОЙ ПОДПИСЬЮ</p><p>Сертификат: 009F0BDC181A023B64597F1E2579BEFB50</p><p>Владелец: ФЕДЕРАЛЬНАЯ СЛУЖБА ГОСУДАРСТВЕННОЙ РЕГИСТРАЦИИ, КАДАСТРА И КАРТОГРАФИИ</p><p>Действителен: с 02.08.2024 по 26.10.2025</p></div>	инициалы, фамилия

Земельный участок			
вид объекта недвижимости			
Лист № 2 раздела 2	Всего листов раздела 2: 2	Всего разделов: 8	Всего листов выписки: 17
24.03.2025г. № КУВИ-001/2025-76076758			
Кадастровый номер:		16:32:000000:568	
11	Сведения о невозможности государственной регистрации перехода, прекращения, ограничения права на земельный участок из земель сельскохозяйственного назначения:	данные отсутствуют	

полное наименование должности	 ДОКУМЕНТ ПОДПИСАН ЭЛЕКТРОННОЙ ПОДПИСЬЮ Сертификат: 009F0BDC181A023B64597F1E2579BEFB50 Владелец: ФЕДЕРАЛЬНАЯ СЛУЖБА ГОСУДАРСТВЕННОЙ РЕГИСТРАЦИИ, КАДАСТРА И КАРТОГРАФИИ Действителен: с 02.08.2024 по 26.10.2025	инициалы, фамилия

5.7 Выписки из ЕГРН

Филиал публично-правовой компании "Роскадастр" по Республике Татарстан

полное наименование органа регистрации прав

Выписка из Единого государственного реестра недвижимости об объекте недвижимости

Сведения о характеристиках объекта недвижимости

На основании запроса от 18.03.2024, поступившего на рассмотрение 18.03.2024, сообщаем, что согласно записям Единого государственного реестра недвижимости:

Раздел 1 Лист 1

Земельный участок			
вид объекта недвижимости			
Лист № 1 раздела 1	Всего листов раздела 1: 3	Всего разделов: 8	Всего листов выписки: 20
19.03.2024г. № КУВИ-001/2024-77615196			
Кадастровый номер:	16:32:000000:658		
Номер кадастрового квартала:	16:32:010501		
Дата присвоения кадастрового номера:	29.02.2008		
Ранее присвоенный государственный учетный номер:	16-16-03/022/2009-237		
Местоположение:	Местоположение установлено относительно ориентира, расположенного в границах участка. Почтовый адрес ориентира: Республика Татарстан, Нурлатский муниципальный район, Восходское участковое лесничество, ГБУ "Нурлатское лесничество", кв. 82, выд. 9-14, 21-25; кв. 88, выд. 2-4; кв. 89, выд. 1, 2, часть выд. 3; кв. 107, выд. 13, 14, 16.		
Площадь:	980850 +/- 18260		
Кадастровая стоимость, руб.:	853339.5		
Кадастровые номера расположенных в пределах земельного участка объектов недвижимости:	данные отсутствуют		
Кадастровые номера объектов недвижимости, из которых образован объект недвижимости:	данные отсутствуют		
Кадастровые номера образованных объектов недвижимости:	16:32:010501:960		
Категория земель:	Земли лесного фонда		
Виды разрешенного использования:	Заготовка древесины; заготовка и сбор недревесных лесных ресурсов; заготовка пищевых лесных ресурсов и сбор лекарственных растений; ведение охотничьего хозяйства; ведение сельского хозяйства; осуществление научно-исследовательской, образовательной деятельности; осуществление рекреационной деятельности; Выполнение работ по геологическому изучению недр, разработка месторождений полезных ископаемых; строительство и эксплуатация водохранилищ и иных искусственных водных объектов, а также гидротехнических сооружений и специализированных портов; строительство, реконструкция, эксплуатация линий электропередачи, линий связи, дорог, трубопроводов и др. линейных объектов; осуществление религиозной деятельности; иные виды, определенные в соответствии с частью 2 статьи 6 Лесного Кодекса РФ		



ДОКУМЕНТ ПОДПИСАН
ЭЛЕКТРОННОЙ ПОДПИСЬЮ

Сертификат: 00BВ056В7401СВ38D2В3576ACDC8425108

Владелец: ФЕДЕРАЛЬНАЯ СЛУЖБА ГОСУДАРСТВЕННОЙ
РЕГИСТРАЦИИ, КАДАСТРА И КАРТОГРАФИИ
Действителен: с 27.06.2023 по 19.09.2024

полное наименование должности

инициалы, фамилия

Земельный участок			
вид объекта недвижимости			
Лист № 2 раздела 1	Всего листов раздела 1: 3	Всего разделов: 8	Всего листов выписки: 20
19.03.2024г. № КУВИ-001/2024-77615196			
Кадастровый номер:		16:32:000000:658	
Сведения о кадастровом инженере:		Зиннуров Рамиль Ильфатович, дата завершения кадастровых работ: 19.07.2013 Гизатуллина Светлана Рифатовна, СНИЛС 044-060-355 13, договор на выполнение кадастровых работ от 21.12.2021 № 0009/1003/2021/6640, дата завершения кадастровых работ: 18.12.2022	
Сведения о лесах, водных объектах и об иных природных объектах, расположенных в пределах земельного участка:		данные отсутствуют	
Сведения о том, что земельный участок полностью расположен в границах зоны с особыми условиями использования территории, территории объекта культурного наследия, публичного сервитута:		данные отсутствуют	
Сведения о том, что земельный участок расположен в границах особой экономической зоны, территории опережающего социально-экономического развития, зоны территориального развития в Российской Федерации, игровой зоны:		данные отсутствуют	
Сведения о том, что земельный участок расположен в границах особо охраняемой природной территории, охотничьих угодий, лесничеств:		Земельный участок расположен в границах: 16:00-15.3	
Сведения о результатах проведения государственного земельного надзора:		данные отсутствуют	
Сведения о расположении земельного участка в границах территории, в отношении которой утвержден проект межевания территории:		данные отсутствуют	
Условный номер земельного участка:		данные отсутствуют	
Сведения о принятии акта и (или) заключении договора, предусматривающих предоставление в соответствии с земельным законодательством исполнительным органом государственным органом власти или органом местного самоуправления, находящегося в государственной или муниципальной собственности земельного участка для строительства наемного дома социального использования или наемного дома коммерческого использования:		данные отсутствуют	
Сведения о том, что земельный участок или земельные участки образованы на основании решения об изъятии земельного участка и (или) расположенного на нем объекта недвижимости для государственных или муниципальных нужд:		данные отсутствуют	



ДОКУМЕНТ ПОДПИСАН
ЭЛЕКТРОННОЙ ПОДПИСЬЮ


Сертификат: 00BV056B7401CB38D2B3576ACDC8425108

Владелец: ФЕДЕРАЛЬНАЯ СЛУЖБА ГОСУДАРСТВЕННОЙ
РЕГИСТРАЦИИ, КАДАСТРА И КАРТОГРАФИИ
Действителен: с 27.06.2023 по 19.09.2024

полное наименование должности

инициалы, фамилия

Земельный участок			
вид объекта недвижимости			
Лист № 3 раздела 1	Всего листов раздела 1: 3	Всего разделов: 8	Всего листов выписки: 20
19.03.2024г. № КУВИ-001/2024-77615196			
Кадастровый номер:		16:32:000000:658	
Сведения о том, что земельный участок образован из земель или земельного участка, государственная собственность на которые не разграничена:		данные отсутствуют	
Сведения о наличии земельного спора о местоположении границ земельных участков:		данные отсутствуют	
Статус записи об объекте недвижимости:		Сведения об объекте недвижимости имеют статус "актуальные, ранее учтенные"	
Особые отметки:		Посредством данного земельного участка обеспечен доступ к земельному участку (земельным участкам) с кадастровым номером (кадастровыми номерами): 16:00:000000:1242, 16:32:010501:643. Сведения об ограничениях права на объект недвижимости, обременениях данного объекта, не зарегистрированных в реестре прав, ограничений прав и обременений недвижимого имущества: вид ограничения (обременения): ограничения прав на земельный участок, предусмотренные статьей 56 Земельного кодекса Российской Федерации; срок действия: с 16.01.2018; реквизиты документа-основания: постановление Правительства РФ "О порядке установления охранных зон объектов электросетевого хозяйства и особых условий использования земельных участков, расположенных в границах таких зон" от 24.02.2009 № 160 выдан: Правительство РФ.	
Получатель выписки:		Шипилова Влада Александровна	

полное наименование должности	 ДОКУМЕНТ ПОДПИСАН ЭЛЕКТРОННОЙ ПОДПИСЬЮ Сертификат: 00BV056B7401CB38D2B3576ACDC8425108 Владелец: ФЕДЕРАЛЬНАЯ СЛУЖБА ГОСУДАРСТВЕННОЙ РЕГИСТРАЦИИ, КАДАСТРА И КАРТОГРАФИИ Действителен: с 27.06.2023 по 19.09.2024	инициалы, фамилия

Выписка из Единого государственного реестра недвижимости об объекте недвижимости
Сведения о зарегистрированных правах

Земельный участок			
вид объекта недвижимости			
Лист № 1 раздела 2		Всего листов раздела 2: 2	Всего разделов: 8
Всего листов выписки: 20			
19.03.2024г. № КУВИ-001/2024-77615196			
Кадастровый номер:		16:32:000000:658	
1	Правообладатель (правообладатели):	1.1	Российская Федерация
	Сведения о возможности предоставления третьим лицам персональных данных физического лица:	1.1.1	данные отсутствуют
2	Вид, номер, дата и время государственной регистрации права:	2.1	Собственность 16-16-03/022/2009-237 17.12.2009 00:00:00
3	Сведения об осуществлении государственной регистрации сделки, права без необходимого в силу закона согласия третьего лица, органа:	3.1	данные отсутствуют
4	Ограничение прав и обременение объекта недвижимости:	не зарегистрировано	
5	Договоры участия в долевом строительстве:	не зарегистрировано	
6	Заявленные в судебном порядке права требования:	данные отсутствуют	
7	Сведения о возможности предоставления третьим лицам персональных данных физического лица	данные отсутствуют	
8	Сведения о возражении в отношении зарегистрированного права:	данные отсутствуют	
9	Сведения о наличии решения об изъятии объекта недвижимости для государственных и муниципальных нужд:	данные отсутствуют	
10	Сведения о невозможности государственной регистрации без личного участия правообладателя или его законного представителя:	данные отсутствуют	
11	Правопритязания и сведения о наличии поступивших, но не рассмотренных заявлений о проведении государственной регистрации права (перехода, прекращения права), ограничения права или обременения объекта недвижимости, сделки в отношении объекта недвижимости:	отсутствуют	

Земельный участок			
вид объекта недвижимости			
Лист № 2 раздела 2	Всего листов раздела 2: 2	Всего разделов: 8	Всего листов выписки: 20
19.03.2024г. № КУВИ-001/2024-77615196			
Кадастровый номер:		16:32:000000:658	
11	Сведения о невозможности государственной регистрации перехода, прекращения, ограничения права на земельный участок из земель сельскохозяйственного назначения:	данные отсутствуют	

полное наименование должности	 ДОКУМЕНТ ПОДПИСАН ЭЛЕКТРОННОЙ ПОДПИСЬЮ Сертификат: 00BV056B7401CB38D2B3576ACDC8425108 Владелец: ФЕДЕРАЛЬНАЯ СЛУЖБА ГОСУДАРСТВЕННОЙ РЕГИСТРАЦИИ, КАДАСТРА И КАРТОГРАФИИ Действителен: с 27.06.2023 по 19.09.2024	инициалы, фамилия


Филиал публично-правовой компании "Роскадастр" по Республике Татарстан
полное наименование органа регистрации прав
Выписка из Единого государственного реестра недвижимости об объекте недвижимости

Сведения о характеристиках объекта недвижимости

На основании запроса от 24.03.2025, поступившего на рассмотрение 24.03.2025, сообщаем, что согласно записям Единого государственного реестра недвижимости:

Раздел 1 Лист 1

Земельный участок			
вид объекта недвижимости			
Лист № 1 раздела 1	Всего листов раздела 1: 7	Всего разделов: 8	Всего листов выписки: 129
24.03.2025г. № КУВИ-001/2025-76075092			
Кадастровый номер:	16:32:000000:2114		
Номер кадастрового квартала:	16:32:010501		
Дата присвоения кадастрового номера:	18.11.2014		
Ранее присвоенный государственный учетный номер:	данные отсутствуют		
Местоположение:	Местоположение установлено относительно ориентира, расположенного в границах участка. Почтовый адрес ориентира: Республика Татарстан, Нурлатский муниципальный район, Андреевское сельское поселение, Нурлатское лесничество, Восходское участковое лесничество, квартал № 71, выделы 3-19, часть выдела 2; квартал № 72, выделы 2,6,7,8,9,10,11,12,13,14,15, части выделов 3,4,5; квартал № 73, выделы 8,9,10,13,14,15,16,17,18, части выделов 2,3,4,5,6,7; квартал № 77, выделы 1-20; квартал № 78, выделы 1-14; квартал № 79, выделы 1-17; квартал № 83, выделы 2,10-31, части выделов 1,3,4,5,6,7,8,9,12; квартал № 84, выделы 1-26,28, часть выдела 27; квартал № 85, выделы 1,5-22, части выделов 2,3,4; квартал № 86, выделы 3-29, части выделов 1,2; квартал № 87, выделы 5,6,7,8,9,11,12,13,15,16,17,18,21,25, части выделов 1,2,3,4,10,14,19,20,22,23,24; квартал № 88, выделы 3,4,5,7,10,14,16,19,28, части выделов 1,2,6,8,11,12,13,17,18,15,23,25,26,21,22,24,27,20; квартал № 90, выделы 1-8,12-14,16,18-30, части выделов 9,10,11,15,17; квартал № 91, выделы 1-23; квартал № 92, выделы 1-20; квартал № 93, выделы 3-19, части выделов 1-2; квартал № 94, выделы 3,5,10,13,14,15,19,20,22-33, части выделов 1,2,4,6,7,8,9,11,12,16,17,18,21; квартал № 95, выделы 1-19; квартал № 96, выделы 1-11; квартал № 97, выделы 1-30; квартал № 98, выделы 1-30; квартал № 109, части выделов 11, 12.		
Площадь:	22682311 +/- 83345		
Кадастровая стоимость, руб.:	19733610.57		
Кадастровые номера расположенных в пределах земельного участка объектов недвижимости:	16:00:000000:885		
Кадастровые номера объектов недвижимости, из которых образован объект недвижимости:	16:32:000000:611		
Кадастровые номера образованных объектов недвижимости:	16:32:010501:568, 16:32:010501:571, 16:32:010501:596, 16:32:010501:910, 16:32:010501:945, 16:32:010501:1009, 16:32:010501:1044		
Категория земель:	Земли лесного фонда		

полное наименование должности		
	ДОКУМЕНТ ПОДПИСАН	
	ЭЛЕКТРОННОЙ ПОДПИСЬЮ	
	Сертификат: 009F0BDC181A023B64597F1E2579BEFB50	
	Владелец: ФЕДЕРАЛЬНАЯ СЛУЖБА ГОСУДАРСТВЕННОЙ	
	РЕГИСТРАЦИИ, КАДАСТРА И КАРТОГРАФИИ	
Действителен: с 02.08.2024 по 26.10.2025		
	инициалы, фамилия	

Земельный участок			
вид объекта недвижимости			
Лист № 2 раздела 1	Всего листов раздела 1: 7	Всего разделов: 8	Всего листов выписки: 129
24.03.2025г. № КУВИ-001/2025-76075092			
Кадастровый номер:		16:32:000000:2114	
Виды разрешенного использования:	Заготовка древесины; заготовка и сбор не древесных лесных ресурсов; заготовка пищевых лесных ресурсов и сбор лекарственных растений; ведение охотничьего хозяйства; ведение сельского хозяйства; осуществление научно-исследовательской, образовательной деятельности; осуществление рекреационной деятельности. Выполнение работ по геологическому изучению недр, разработка месторождений полезных ископаемых; строительство и эксплуатация водохранилищ и иных искусственных водных объектов, а также гидротехнических сооружений и специализированных портов; строительство, реконструкция, эксплуатация линий электропередачи, линий связи, дорог, трубопроводов и др. линейных объектов; осуществление религиозной деятельности, иные виды, определенные в соответствии с частью 2 статьи 6 Лесного Кодекса РФ		
Сведения о кадастровом инженере:	Зиннуров Рамиль Ильфатович, дата завершения кадастровых работ: 14.06.2014 Гизатуллина Светлана Рифатовна, СНИЛС 044-060-355 13, договор на выполнение кадастровых работ от 21.12.2021 № 0009/1003/2021/664, дата завершения кадастровых работ: 18.12.2022 Гизатуллина Светлана Рифатовна, СНИЛС 202-314-673 0438, дата завершения кадастровых работ: 04.12.2023 Гизатуллина Светлана Рифатовна, № 0145, в Ассоциация кадастровых инженеров Поволжья, СНИЛС 04406035513, договор на выполнение кадастровых работ от 21.12.2021 № 0009/1003/2021/6640 , дата завершения кадастровых работ: 30.05.2024 Зиннуров Рамиль Ильфатович, № 0386, в Саморегулируемая организация "Ассоциация кадастровых инженеров Поволжья", СНИЛС 12007699331, договор на выполнение кадастровых работ от 27.11.2012 № Р-18К-12/1, дата завершения кадастровых работ: 18.11.2024		
Сведения о лесах, водных объектах и об иных природных объектах, расположенных в пределах земельного участка:	данные отсутствуют		
Сведения о том, что земельный участок полностью расположен в границах зоны с особыми условиями использования территории, территории объекта культурного наследия, публичного сервитута:	данные отсутствуют		
Сведения о том, что земельный участок расположен в границах особой экономической зоны, территории опережающего развития, зоны территориального развития в Российской Федерации, игорной зоны:	данные отсутствуют		



ДОКУМЕНТ ПОДПИСАН
ЭЛЕКТРОННОЙ ПОДПИСЬЮ

Сертификат: 009F0BDC181A023B64597F1E2579BEFB50

Владелец: ФЕДЕРАЛЬНАЯ СЛУЖБА ГОСУДАРСТВЕННОЙ
РЕГИСТРАЦИИ, КАДАСТРА И КАРТОГРАФИИ
Действителен: с 02.08.2024 по 26.10.2025

полное наименование должности

инициалы, фамилия

Земельный участок			
вид объекта недвижимости			
Лист № 3 раздела 1	Всего листов раздела 1: 7	Всего разделов: 8	Всего листов выписки: 129
24.03.2025г. № КУВИ-001/2025-76075092			
Кадастровый номер:		16:32:000000:2114	
Сведения о том, что земельный участок расположен в границах особо охраняемой природной территории, Байкальской природной территории и ее экологических зон, лесопарковом зеленом поясе, охотничьего угодья, лесничества:		Земельный участок расположен в границах: 16:00-15.3	
Сведения о расположении земельного участка и (или) расположенного на нем объекта недвижимости в границах территории, в отношении которой принято решение о резервировании земель для государственных или муниципальных нужд:		данные отсутствуют	
Сведения о результатах проведения государственного земельного надзора:		данные отсутствуют	
Сведения о расположении земельного участка в границах территории, в отношении которой утвержден проект межевания территории:		данные отсутствуют	
Условный номер земельного участка:		данные отсутствуют	
Сведения о принятии акта и (или) заключении договора, предусматривающих предоставление в соответствии с земельным законодательством исполнительным органом государственным органом власти или органом местного самоуправления, находящегося в государственной или муниципальной собственности земельного участка для строительства наемного дома социального использования или наемного дома коммерческого использования:		данные отсутствуют	
Сведения о том, что земельный участок или земельные участки образованы на основании решения об изъятии земельного участка и (или) расположенного на нем объекта недвижимости для государственных или муниципальных нужд:		данные отсутствуют	
Сведения о том, что земельный участок образован из земель или земельного участка, государственная собственность на которые не разграничена:		данные отсутствуют	
Сведения о наличии земельного спора о местоположении границ земельных участков:		данные отсутствуют	
Статус записи об объекте недвижимости:		Сведения об объекте недвижимости имеют статус "актуальные"	
Особые отметки:		Граница земельного участка состоит из 8 контуров. Учетные номера контуров и их площади: 1 - 40182.47 кв.м, 2 - 1032 кв.м, 3 - 5179.09 кв.м, 4 - 7295.08 кв.м, 5 - 21935123.02 кв.м, 6 -	



ДОКУМЕНТ ПОДПИСАН
ЭЛЕКТРОННОЙ ПОДПИСЬЮ

Сертификат: 009F0BDC181A023B64597F1E2579BEFB50

Владелец: ФЕДЕРАЛЬНАЯ СЛУЖБА ГОСУДАРСТВЕННОЙ
РЕГИСТРАЦИИ, КАДАСТРА И КАРТОГРАФИИ
Действителен: с 02.08.2024 по 26.10.2025

полное наименование должности

инициалы, фамилия

Земельный участок			
вид объекта недвижимости			
Лист № 4 раздела 1	Всего листов раздела 1: 7	Всего разделов: 8	Всего листов выписки: 129

24.03.2025г. № КУВИ-001/2025-76075092

Кадастровый номер:

16:32:000000:2114

6102.83 кв.м, 7 - 685665.1 кв.м, 8 - 1731.72 кв.м. Для данного земельного участка обеспечен доступ посредством земельного участка (земельных участков) с кадастровым номером (кадастровыми номерами): Земли общего пользования. Посредством данного земельного участка обеспечен доступ к земельному участку (земельным участкам) с кадастровым номером (кадастровыми номерами): 16:00:000000:1242, 16:32:010501:1009, 16:32:010501:1044, 16:32:010501:571, 16:32:010501:596, 16:32:010501:910, 16:32:010501:945. Сведения об ограничениях права на объект недвижимости, обременениях данного объекта, не зарегистрированных в реестре прав, ограничений прав и обременений недвижимого имущества: вид ограничения (обременения): ограничения прав на земельный участок, предусмотренные статьей 56 Земельного кодекса Российской Федерации; срок действия: с 12.03.2015; реквизиты документа-основания: свидетельство о Государственной регистрации права от 10.05.2011 № 772499 выдан: Управление федеральной службы государственной регистрации, кадастра и картографии по Республике Татарста. вид ограничения (обременения): ограничения прав на земельный участок, предусмотренные статьей 56 Земельного кодекса Российской Федерации; срок действия: с 21.04.2015; реквизиты документа-основания: постановление от 25.04.2008 № 395 выдан: Исполнительный комитет Нурлатского муниципального района Республики Татарстан. вид ограничения (обременения): ограничения прав на земельный участок, предусмотренные статьей 56 Земельного кодекса Российской Федерации; срок действия: с 06.05.2015; реквизиты документа-основания: постановление от 24.12.2007 № 1206 выдан: Исполнительный комитет Нурлатского муниципального района РТ. вид ограничения (обременения): ограничения прав на земельный участок, предусмотренные статьей 56 Земельного кодекса Российской Федерации; срок действия: с 16.01.2018; реквизиты документа-основания: постановление Правительства РФ "О порядке установления охранных зон объектов электросетевого хозяйства и особых условий использования земельных участков, расположенных в границах таких зон" от 24.02.2009 № 160 выдан: Правительство РФ. вид ограничения (обременения): ограничения прав на земельный участок, предусмотренные статьей 56 Земельного кодекса Российской Федерации; срок действия: с 06.06.2022; реквизиты документа-основания: решение о согласовании границ охранной зоны объекта элетросетевого хозяйства от 26.04.2022 № 43-16/272 выдан: Федеральная служба по экологическому, технологическому и атомному надзору (РОСТЕХНАДЗОР) Приволжское Управление. вид ограничения (обременения): ограничения прав на земельный участок, предусмотренные статьей 56 Земельного кодекса Российской Федерации; срок действия: с 08.06.2022; реквизиты документа-основания: решение о согласовании границ охранной зоны объекта



ДОКУМЕНТ ПОДПИСАН
ЭЛЕКТРОННОЙ ПОДПИСЬЮ

Сертификат: 009F0BDC181A023B64597F1E2579BEFB50

Владелец: ФЕДЕРАЛЬНАЯ СЛУЖБА ГОСУДАРСТВЕННОЙ
РЕГИСТРАЦИИ, КАДАСТРА И КАРТОГРАФИИ
Действителен: с 02.08.2024 по 26.10.2025

полное наименование должности

инициалы, фамилия

Земельный участок			
вид объекта недвижимости			
Лист № 5 раздела 1	Всего листов раздела 1: 7	Всего разделов: 8	Всего листов выписки: 129
24.03.2025г. № КУВИ-001/2025-76075092			
Кадастровый номер:		16:32:000000:2114	

электросетевого хозяйства от 22.04.2022 № 43-16/246 выдан: Федеральная служба по экологическому, технологическому и атомному надзору (РОСТЕХНАДЗОР) Приволжское Управление. вид ограничения (обременения): ограничения прав на земельный участок, предусмотренные статьей 56 Земельного кодекса Российской Федерации; срок действия: с 31.08.2022; реквизиты документа-основания: решение №871 об установлении санитарно-защитной зоны для скважин №1708,1838 ЦДНГ-3 НГДУ «Нурлатнефть» ПАО «ТАТНЕФТЬ» им. В.Д.Шашина в Нурлатском районе Республики Татарстан от 08.08.2022 № 871 выдан: ФЕДЕРАЛЬНАЯ СЛУЖБА ПО НАДЗОРУ В СФЕРЕ ЗАЩИТЫ ПРАВ ПОТРЕБИТЕЛЕЙ И БЛАГОПОЛУЧИЯ ЧЕЛОВЕКА , Заместитель главного государственного санитарного врача М.В. Прокофьева. вид ограничения (обременения): ограничения прав на земельный участок, предусмотренные статьей 56 Земельного кодекса Российской Федерации; срок действия: с 10.02.2023; реквизиты документа-основания: выписка из ЕГРН от 12.09.2019 № б/н выдан: ЕГРН. вид ограничения (обременения): ограничения прав на земельный участок, предусмотренные статьей 56 Земельного кодекса Российской Федерации; срок действия: с 14.02.2023; реквизиты документа-основания: выписка из ЕГРН от 19.06.2018 № б/н выдан: ЕГРН. вид ограничения (обременения): ограничения прав на земельный участок, предусмотренные статьей 56 Земельного кодекса Российской Федерации; срок действия: с 29.06.2023; реквизиты документа-основания: свидетельство от 19.05.2011 № №16-16-35/010/2011-594 выдан: ЕГРН; доверенность от 29.11.2022 серия: 16 АА № 7322734 выдан: Генеральным директором ЗАО "Предприятие Кара Алтын". вид ограничения (обременения): ограничения прав на земельный участок, предусмотренные статьей 56 Земельного кодекса Российской Федерации; срок действия: с 30.06.2023; реквизиты документа-основания: свидетельство от 30.05.2011 № №16-16-35/011/2011-276 выдан: ЕГРН; доверенность от 29.11.2022 серия: 16 АА № 7322734 выдан: Генеральным директором ЗАО "Предприятие Кара Алтын". вид ограничения (обременения): ограничения прав на земельный участок, предусмотренные статьей 56 Земельного кодекса Российской Федерации; срок действия: с 31.07.2023; реквизиты документа-основания: свидетельство от 19.05.2011 № 16-16-35/010/2011-565 выдан: ЕГРН; доверенность от 29.11.2022 серия: 16 АА № 7322734 выдан: Генеральным директором ЗАО "Предприятие Кара Алтын". вид ограничения (обременения): ограничения прав на земельный участок, предусмотренные статьей 56 Земельного кодекса Российской Федерации; срок действия: с 29.02.2024; реквизиты документа-основания: выписка из ЕГРН от 07.02.2024 №



ДОКУМЕНТ ПОДПИСАН
ЭЛЕКТРОННОЙ ПОДПИСЬЮ

Сертификат: 009F0BDC181A023B64597F1E2579BEFB50

Владелец: ФЕДЕРАЛЬНАЯ СЛУЖБА ГОСУДАРСТВЕННОЙ
РЕГИСТРАЦИИ, КАДАСТРА И КАРТОГРАФИИ
Действителен: с 02.08.2024 по 26.10.2025

полное наименование должности

инициалы, фамилия

Земельный участок			
вид объекта недвижимости			
Лист № 6 раздела 1	Всего листов раздела 1: 7	Всего разделов: 8	Всего листов выписки: 129
24.03.2025г. № КУВИ-001/2025-76075092			
Кадастровый номер:		16:32:000000:2114	

КУВИ-001/2024-38950769 выдан: Филиал публично-правовой компании "Роскадастр" по Республике Татарстан . вид ограничения (обременения): ограничения прав на земельный участок, предусмотренные статьей 56 Земельного кодекса Российской Федерации; срок действия: с 28.11.2024; реквизиты документа-основания: постановление Правительства РФ "О порядке установления охранных зон объектов электросетевого хозяйства и особых условий использования земельных участков, расположенных в границах таких зон" от 24.02.2009 № 160 выдан: Правительство РФ; план приватизации при преобразовании производственного объединения "Татнефть" в акционерное общество открытого типа от 19.01.1994 № 22 выдан: Госкомитет Республики Татарстан по управлению госимуществом; справка о балансовой принадлежности от 26.12.2017 № б/н выдан: НГДУ "Нурлатнефть" ПАО "Татнефть" им. В.Д. Шашина; доверенность от 23.05.2017 № 3623808 выдан: нотариус Альметьевского нотариального округа Республики Татарстан; кадастровый план территории от 31.05.2016 № 1600/301/16-286504 выдан: Филиал Федерального государственного бюджетного учреждения "Федеральная кадастровая палата Федеральной службы государственной регистрации, кадастра и картографии" по Республике Татарстан; кадастровый план территории от 31.05.2016 № 1600/301/16-286472 выдан: Филиал Федерального государственного бюджетного учреждения "Федеральная кадастровая палата Федеральной службы государственной регистрации, кадастра и картографии" по Республике Татарстан; кадастровый план территории от 31.05.2016 № 1600/301/16-286507 выдан: Филиал Федерального государственного бюджетного учреждения "Федеральная кадастровая палата Федеральной службы государственной регистрации, кадастра и картографии" по Республике Татарстан; кадастровый план территории от 31.05.2016 № 1600/301/16-286502 выдан: Филиал Федерального государственного бюджетного учреждения "Федеральная кадастровая палата Федеральной службы государственной регистрации, кадастра и картографии" по Республике Татарстан; кадастровый план территории от 01.06.2016 № 1600/301/16-289956 выдан: Филиал Федерального государственного бюджетного учреждения "Федеральная кадастровая палата Федеральной службы государственной регистрации, кадастра и картографии" по Республике Татарстан; кадастровый план территории от 29.09.2016 № 1600/301/16-502630 выдан: Филиал Федерального государственного бюджетного учреждения "Федеральная кадастровая палата Федеральной службы государственной регистрации, кадастра и картографии" по Республике Татарстан; кадастровый план территории от 30.08.2017 № 16/ИСХ/17-857975 выдан: Филиал Федерального государственного бюджетного учреждения "Федеральная кадастровая палата Федеральной службы государственной регистрации, кадастра и



ДОКУМЕНТ ПОДПИСАН
ЭЛЕКТРОННОЙ ПОДПИСЬЮ

Сертификат: 009F0BDC181A023B64597F1E2579BEFB50

Владелец: ФЕДЕРАЛЬНАЯ СЛУЖБА ГОСУДАРСТВЕННОЙ
РЕГИСТРАЦИИ, КАДАСТРА И КАРТОГРАФИИ
Действителен: с 02.08.2024 по 26.10.2025

полное наименование должности

инициалы, фамилия

Земельный участок			
вид объекта недвижимости			
Лист № 7 раздела 1	Всего листов раздела 1: 7	Всего разделов: 8	Всего листов выписки: 129
24.03.2025г. № КУВИ-001/2025-76075092			
Кадастровый номер:		16:32:000000:2114	
		<p>картографии" по Республике Татарстан; кадастровый план территории от 24.05.2017 № 16/ИСХ/17-487377 выдан: Филиал Федерального государственного бюджетного учреждения "Федеральная кадастровая палата Федеральной службы государственной регистрации, кадастра и картографии" по Республике Татарстан; доверенность от 23.05.2017 № 16 АА 3623808 выдан: ПАО "Татнефть"; письмо от 11.01.2018 № 16/23-06-ИсхСтор выдан: ПАО "Татнефть"; приказ от 16.12.2015 № 943 выдан: Минэкономразвития РФ. вид ограничения (обременения): ограничения прав на земельный участок, предусмотренные статьей 56 Земельного кодекса Российской Федерации; срок действия: с 28.11.2024; реквизиты документа-основания: решение о согласовании границ охранной зоны объекта элетросетевого хозяйства от 22.04.2022 № 43-16/242 выдан: Федеральная служба по экологическому, технологическому и атомному надзору (Ростехнадзор). вид ограничения (обременения): ограничения прав на земельный участок, предусмотренные статьей 56 Земельного кодекса Российской Федерации; срок действия: с 28.11.2024; реквизиты документа-основания: постановление от 24.12.2007 № 1206 выдан: Исполнительный комитет Нурлатского муниципального района РТ; постановление от 29.12.2012 № 1622 выдан: Исполнительный комитет Нурлатского муниципального района РТ. вид ограничения (обременения): ограничения прав на земельный участок, предусмотренные статьей 56 Земельного кодекса Российской Федерации; срок действия: с 28.11.2024; реквизиты документа-основания: постановление от 25.04.2008 № 395 выдан: Исполнительный комитет Нурлатского муниципального района Республики Татарстан; акт приема-передачи от 28.02.2008 № б/н.</p>	
Получатель выписки:		Минязов Руслан Ильдарович	



ДОКУМЕНТ ПОДПИСАН
ЭЛЕКТРОННОЙ ПОДПИСЬЮ

Сертификат: 009F0BDC181A023B64597F1E2579BEFB50

Владелец: ФЕДЕРАЛЬНАЯ СЛУЖБА ГОСУДАРСТВЕННОЙ
РЕГИСТРАЦИИ, КАДАСТРА И КАРТОГРАФИИ
Действителен: с 02.08.2024 по 26.10.2025

полное наименование должности


инициалы, фамилия

Выписка из Единого государственного реестра недвижимости об объекте недвижимости
Сведения о зарегистрированных правах

Земельный участок			
вид объекта недвижимости			
Лист № 1 раздела 2		Всего листов раздела 2: 2	Всего разделов: 8
Всего листов выписки: 129			
24.03.2025г. № КУВИ-001/2025-76075092			
Кадастровый номер:		16:32:000000:2114	
1	Правообладатель (правообладатели):	1.1	Российская Федерация
	Сведения о возможности предоставления третьим лицам персональных данных физического лица:	1.1.1	данные отсутствуют
2	Вид, номер, дата и время государственной регистрации права:	2.1	Собственность 16:32:000000:2114-16/139/2021-1 09.09.2021 09:55:06
3	Сведения об осуществлении государственной регистрации сделки, права без необходимого в силу закона согласия третьего лица, органа:	3.1	данные отсутствуют
4	Ограничение прав и обременение объекта недвижимости:	не зарегистрировано	
5	Договоры участия в долевом строительстве:	не зарегистрировано	
6	Заявленные в судебном порядке права требования:	данные отсутствуют	
7	Сведения о возможности предоставления третьим лицам персональных данных физического лица	данные отсутствуют	
8	Сведения о возражении в отношении зарегистрированного права:	данные отсутствуют	
9	Сведения о наличии решения об изъятии объекта недвижимости для государственных и муниципальных нужд:	данные отсутствуют	
10	Сведения о невозможности государственной регистрации без личного участия правообладателя или его законного представителя:	данные отсутствуют	
11	Правопритязания и сведения о наличии поступивших, но не рассмотренных заявлений о проведении государственной регистрации права (перехода, прекращения права), ограничения права или обременения объекта недвижимости, сделки в отношении объекта недвижимости:	отсутствуют	

		ДОКУМЕНТ ПОДПИСАН ЭЛЕКТРОННОЙ ПОДПИСЬЮ	
Сертификат: 009F0BDC181A023B64597F1E2579BEFB50			
Владелец: ФЕДЕРАЛЬНАЯ СЛУЖБА ГОСУДАРСТВЕННОЙ РЕГИСТРАЦИИ, КАДАСТРА И КАРТОГРАФИИ			
Действителен: с 02.08.2024 по 26.10.2025			
полное наименование должности		инициалы, фамилия	

Земельный участок			
вид объекта недвижимости			
Лист № 2 раздела 2	Всего листов раздела 2: 2	Всего разделов: 8	Всего листов выписки: 129
24.03.2025г. № КУВИ-001/2025-76075092			
Кадастровый номер:		16:32:000000:2114	
11	Сведения о невозможности государственной регистрации перехода, прекращения, ограничения права на земельный участок из земель сельскохозяйственного назначения:	данные отсутствуют	

полное наименование должности	 ДОКУМЕНТ ПОДПИСАН ЭЛЕКТРОННОЙ ПОДПИСЬЮ Сертификат: 009F0BDC181A023B64597F1E2579BEFB50 Владелец: ФЕДЕРАЛЬНАЯ СЛУЖБА ГОСУДАРСТВЕННОЙ РЕГИСТРАЦИИ, КАДАСТРА И КАРТОГРАФИИ Действителен: с 02.08.2024 по 26.10.2025	инициалы, фамилия

Филиал публично-правовой компании "Роскадастр" по Республике Татарстан
полное наименование органа регистрации прав
Выписка из Единого государственного реестра недвижимости об объекте недвижимости

Сведения о характеристиках объекта недвижимости

На основании запроса от 05.03.2024, поступившего на рассмотрение 05.03.2024, сообщаем, что согласно записям Единого государственного реестра недвижимости:

Раздел 1 Лист 1

Земельный участок			
вид объекта недвижимости			
Лист № 1 раздела 1	Всего листов раздела 1: 4	Всего разделов: 8	Всего листов выписки: 46
05.03.2024г. № КУВИ-001/2024-65298679			
Кадастровый номер:	16:32:000000:2120		
Номер кадастрового квартала:	16:32:000000		
Дата присвоения кадастрового номера:	27.11.2014		
Ранее присвоенный государственный учетный номер:	данные отсутствуют		
Местоположение:	Местоположение установлено относительно ориентира, расположенного в границах участка. Почтовый адрес ориентира: Республика Татарстан, Нурлатский муниципальный район, Андреевское сельское поселение, Восходского участкового лесничества, ГБУ «Нурлатское лесничество», квартал 61, выдел 27.		
Площадь:	32932 +/- 3176		
Кадастровая стоимость, руб.:	28650.84		
Кадастровые номера расположенных в пределах земельного участка объектов недвижимости:	данные отсутствуют		
Кадастровые номера объектов недвижимости, из которых образован объект недвижимости:	16:32:000000:587		
Кадастровые номера образованных объектов недвижимости:	данные отсутствуют		
Категория земель:	Земли лесного фонда		
Виды разрешенного использования:	Заготовка древесины; заготовка и сбор недревесных лесных ресурсов; заготовка пищевых лесных ресурсов и сбор лекарственных растений; ведение охотничьего хозяйства; ведение сельского хозяйства; осуществление научно-исследовательской, образовательной деятельности; осуществление рекреационной деятельности. Выполнение работ по геологическому изучению недр, разработка месторождений полезных ископаемых; строительство и эксплуатация водохранилищ и иных искусственных водных объектов, а также гидротехнических сооружений и специализированных портов; строительство, реконструкция, эксплуатация линий электропередачи, линий связи, дорог, трубопроводов и др. линейных объектов; переработка древесины и иных лесных ресурсов; осуществление религиозной деятельности, иные виды, определенные в соответствии с частью 2 статьи 6 Лесного Кодекса РФ		
Сведения о кадастровом инженере:	Зиннуров Рамиль Ильфатович, дата завершения кадастровых работ: 14.05.2014		
Сведения о лесах, водных объектах и об иных природных объектах, расположенных в пределах земельного участка:	данные отсутствуют		

полное наименование должности		
	ДОКУМЕНТ ПОДПИСАН	
	ЭЛЕКТРОННОЙ ПОДПИСЬЮ	
	Сертификат: 00BV056B7401CB38D2B3576ACDC8425108	
	Владелец: ФЕДЕРАЛЬНАЯ СЛУЖБА ГОСУДАРСТВЕННОЙ	
	РЕГИСТРАЦИИ, КАДАСТРА И КАРТОГРАФИИ	
	Действителен: с 27.06.2023 по 19.09.2024	
		инициалы, фамилия

Земельный участок			
вид объекта недвижимости			
Лист № 2 раздела 1	Всего листов раздела 1: 4	Всего разделов: 8	Всего листов выписки: 46
05.03.2024г. № КУВИ-001/2024-65298679			
Кадастровый номер:		16:32:000000:2120	
Сведения о том, что земельный участок полностью расположен в границах зоны с особыми условиями использования территории, территории объекта культурного наследия, публичного сервитута:		данные отсутствуют	
Сведения о том, что земельный участок расположен в границах особой экономической зоны, территории опережающего социально-экономического развития, зоны территориального развития в Российской Федерации, игровой зоны:		данные отсутствуют	
Сведения о том, что земельный участок расположен в границах особо охраняемой природной территории, охотничьих угодий, лесничеств:		Земельный участок расположен в границах: 16:00-15.3	
Сведения о результатах проведения государственного земельного надзора:		данные отсутствуют	
Сведения о расположении земельного участка в границах территории, в отношении которой утвержден проект межевания территории:		данные отсутствуют	
Условный номер земельного участка:		данные отсутствуют	
Сведения о принятии акта и (или) заключении договора, предусматривающих предоставление в соответствии с земельным законодательством исполнительным органом государственным органом власти или органом местного самоуправления, находящегося в государственной или муниципальной собственности земельного участка для строительства наемного дома социального использования или наемного дома коммерческого использования:		данные отсутствуют	
Сведения о том, что земельный участок или земельные участки образованы на основании решения об изъятии земельного участка и (или) расположенного на нем объекта недвижимости для государственных или муниципальных нужд:		данные отсутствуют	
Сведения о том, что земельный участок образован из земель или земельного участка, государственная собственность на которые не разграничена:		данные отсутствуют	
Сведения о наличии земельного спора о местоположении границ земельных участков:		данные отсутствуют	
Статус записи об объекте недвижимости:		Сведения об объекте недвижимости имеют статус "актуальные"	

полное наименование должности	 ДОКУМЕНТ ПОДПИСАН ЭЛЕКТРОННОЙ ПОДПИСЬЮ Сертификат: 00BV056B7401CB38D2B3576ACDC8425108 Владелец: ФЕДЕРАЛЬНАЯ СЛУЖБА ГОСУДАРСТВЕННОЙ РЕГИСТРАЦИИ, КАДАСТРА И КАРТОГРАФИИ Действителен: с 27.06.2023 по 19.09.2024	инициалы, фамилия

Земельный участок			
вид объекта недвижимости			
Лист № 3 раздела 1	Всего листов раздела 1: 4	Всего разделов: 8	Всего листов выписки: 46

05.03.2024г. № КУВИ-001/2024-65298679

Кадастровый номер:

16:32:000000:2120

Особые отметки:

Граница земельного участка состоит из 2 контуров. Учетные номера контуров и их площади: 1 - 32215.71 кв.м, 2 - 716.75 кв.м. Сведения об ограничениях права на объект недвижимости, обременениях данного объекта, не зарегистрированных в реестре прав, ограничений прав и обременений недвижимого имущества: вид ограничения (обременения): ограничения прав на земельный участок, предусмотренные статьей 56 Земельного кодекса Российской Федерации; срок действия: с 01.04.2015; реквизиты документа-основания: перечень от 12.09.2014 № б/н выдан: Главный инженер НГДУ Нурлатнефть. вид ограничения (обременения): ограничения прав на земельный участок, предусмотренные статьей 56 Земельного кодекса Российской Федерации; срок действия: с 01.04.2015; реквизиты документа-основания: перечень от 12.09.2014 № б/н выдан: Главный инженер НГДУ Нурлатнефть. вид ограничения (обременения): ограничения прав на земельный участок, предусмотренные статьей 56 Земельного кодекса Российской Федерации; срок действия: с 06.05.2015; реквизиты документа-основания: постановление от 24.12.2007 № 1206 выдан: Исполнительный комитет Нурлатского муниципального района РТ. вид ограничения (обременения): ограничения прав на земельный участок, предусмотренные статьей 56 Земельного кодекса Российской Федерации; срок действия: с 06.05.2015; реквизиты документа-основания: постановление от 24.12.2007 № 1206 выдан: Исполнительный комитет Нурлатского муниципального района РТ. вид ограничения (обременения): ограничения прав на земельный участок, предусмотренные статьей 56 Земельного кодекса Российской Федерации; срок действия: с 06.05.2015; реквизиты документа-основания: постановление от 24.12.2007 № 1206 выдан: Исполнительный комитет Нурлатского муниципального района РТ. вид ограничения (обременения): ограничения прав на земельный участок, предусмотренные статьей 56 Земельного кодекса Российской Федерации; срок действия: с 07.05.2015; реквизиты документа-основания: постановление от 24.12.2007 № 1206 выдан: Исполнительный комитет Нурлатского муниципального района РТ. вид ограничения (обременения): ограничения прав на земельный участок, предусмотренные статьей 56 Земельного кодекса Российской Федерации; срок действия: с 07.05.2015; реквизиты документа-основания: постановление от 24.12.2007 № 1206 выдан: Исполнительный комитет Нурлатского муниципального района РТ. вид ограничения (обременения): ограничения прав на земельный участок,



ДОКУМЕНТ ПОДПИСАН
ЭЛЕКТРОННОЙ ПОДПИСЬЮ


Сертификат: 00BV056B7401CB38D2B3576ACDC8425108

Владелец: ФЕДЕРАЛЬНАЯ СЛУЖБА ГОСУДАРСТВЕННОЙ
РЕГИСТРАЦИИ, КАДАСТРА И КАРТОГРАФИИ
Действителен: с 27.06.2023 по 19.09.2024

полное наименование должности

инициалы, фамилия

Земельный участок			
вид объекта недвижимости			
Лист № 4 раздела 1	Всего листов раздела 1: 4	Всего разделов: 8	Всего листов выписки: 46
05.03.2024г. № КУВИ-001/2024-65298679			
Кадастровый номер:		16:32:000000:2120	
		<p>предусмотренные статьей 56 Земельного кодекса Российской Федерации; срок действия: с 14.10.2015; реквизиты документа-основания: землеустроительное дело от 12.10.2015 № б/н выдан: Кадастровый инженер. вид ограничения (обременения): ограничения прав на земельный участок, предусмотренные статьей 56 Земельного кодекса Российской Федерации; срок действия: с 23.11.2015; реквизиты документа-основания: землеустроительное дело от 15.10.2015 № б/н выдан: Кадастровый инженер. вид ограничения (обременения): ограничения прав на земельный участок, предусмотренные статьей 56 Земельного кодекса Российской Федерации; срок действия: с 16.01.2018; реквизиты документа-основания: постановление Правительства РФ "О порядке установления охранных зон объектов электросетевого хозяйства и особых условий использования земельных участков, расположенных в границах таких зон" от 24.02.2009 № 160 выдан: Правительство РФ. вид ограничения (обременения): ограничения прав на земельный участок, предусмотренные статьей 56 Земельного кодекса Российской Федерации; срок действия: с 16.01.2018; реквизиты документа-основания: постановление Правительства РФ "О порядке установления охранных зон объектов электросетевого хозяйства и особых условий использования земельных участков, расположенных в границах таких зон" от 24.02.2009 № 160 выдан: Правительство РФ. вид ограничения (обременения): ограничения прав на земельный участок, предусмотренные статьей 56 Земельного кодекса Российской Федерации; срок действия: с 02.10.2018; реквизиты документа-основания: постановление Правительства РФ "О порядке установления охранных зон объектов электросетевого хозяйства и особых условий использования земельных участков, расположенных в границах таких зон" от 24.02.2009 № 160 выдан: Правительство РФ.</p>	
Получатель выписки:		Шипилова Влада Александровна	

полное наименование должности	 ДОКУМЕНТ ПОДПИСАН ЭЛЕКТРОННОЙ ПОДПИСЬЮ Сертификат: 00BV056B7401CB38D2B3576ACDC8425108 Владелец: ФЕДЕРАЛЬНАЯ СЛУЖБА ГОСУДАРСТВЕННОЙ РЕГИСТРАЦИИ, КАДАСТРА И КАРТОГРАФИИ Действителен: с 27.06.2023 по 19.09.2024	инициалы, фамилия

Выписка из Единого государственного реестра недвижимости об объекте недвижимости
Сведения о зарегистрированных правах

Земельный участок			
вид объекта недвижимости			
Лист № 1 раздела 2		Всего листов раздела 2: 2	Всего разделов: 8
Всего листов выписки: 46			
05.03.2024г. № КУВИ-001/2024-65298679			
Кадастровый номер:		16:32:000000:2120	
1	Правообладатель (правообладатели):	1.1	Российская Федерация
	Сведения о возможности предоставления третьим лицам персональных данных физического лица:	1.1.1	данные отсутствуют
2	Вид, номер, дата и время государственной регистрации права:	2.1	Собственность 16:32:000000:2120-16/139/2021-1 08.09.2021 15:26:49
3	Сведения об осуществлении государственной регистрации сделки, права без необходимого в силу закона согласия третьего лица, органа:	3.1	данные отсутствуют
4	Ограничение прав и обременение объекта недвижимости:	не зарегистрировано	
5	Договоры участия в долевом строительстве:	не зарегистрировано	
6	Заявленные в судебном порядке права требования:	данные отсутствуют	
7	Сведения о возможности предоставления третьим лицам персональных данных физического лица	данные отсутствуют	
8	Сведения о возражении в отношении зарегистрированного права:	данные отсутствуют	
9	Сведения о наличии решения об изъятии объекта недвижимости для государственных и муниципальных нужд:	данные отсутствуют	
10	Сведения о невозможности государственной регистрации без личного участия правообладателя или его законного представителя:	данные отсутствуют	
11	Правопритязания и сведения о наличии поступивших, но не рассмотренных заявлений о проведении государственной регистрации права (перехода, прекращения права), ограничения права или обременения объекта недвижимости, сделки в отношении объекта недвижимости:	отсутствуют	

полное наименование должности	<div><p>ДОКУМЕНТ ПОДПИСАН ЭЛЕКТРОННОЙ ПОДПИСЬЮ</p><p>Сертификат: 00BV056B7401CB38D2B3576ACDC8425108</p><p>Владелец: ФЕДЕРАЛЬНАЯ СЛУЖБА ГОСУДАРСТВЕННОЙ РЕГИСТРАЦИИ, КАДАСТРА И КАРТОГРАФИИ</p><p>Действителен: с 27.06.2023 по 19.09.2024</p></div>	инициалы, фамилия

Земельный участок			
вид объекта недвижимости			
Лист № 2 раздела 2	Всего листов раздела 2: 2	Всего разделов: 8	Всего листов выписки: 46
05.03.2024г. № КУВИ-001/2024-65298679			
Кадастровый номер:		16:32:000000:2120	
11	Сведения о невозможности государственной регистрации перехода, прекращения, ограничения права на земельный участок из земель сельскохозяйственного назначения:	данные отсутствуют	

полное наименование должности	 ДОКУМЕНТ ПОДПИСАН ЭЛЕКТРОННОЙ ПОДПИСЬЮ Сертификат: 00BV056B7401CB38D2B3576ACDC8425108 Владелец: ФЕДЕРАЛЬНАЯ СЛУЖБА ГОСУДАРСТВЕННОЙ РЕГИСТРАЦИИ, КАДАСТРА И КАРТОГРАФИИ Действителен: с 27.06.2023 по 19.09.2024	инициалы, фамилия


Филиал публично-правовой компании "Роскадастр" по Республике Татарстан
полное наименование органа регистрации прав
Выписка из Единого государственного реестра недвижимости об объекте недвижимости

Сведения о характеристиках объекта недвижимости


На основании запроса от 24.03.2025, поступившего на рассмотрение 24.03.2025, сообщаем, что согласно записям Единого государственного реестра недвижимости:

Раздел 1 Лист 1


Земельный участок			
вид объекта недвижимости			
Лист № 1 раздела 1	Всего листов раздела 1: 3	Всего разделов: 8	Всего листов выписки: 15
24.03.2025г. № КУВИ-001/2025-76076028			
Кадастровый номер:	16:32:000000:2132		
Номер кадастрового квартала:	16:32:000000		
Дата присвоения кадастрового номера:	15.12.2014		
Ранее присвоенный государственный учетный номер:	данные отсутствуют		
Местоположение:	Местоположение установлено относительно ориентира, расположенного в границах участка. Почтовый адрес ориентира: Республика Татарстан, Нурлатский муниципальный район, Андреевское сельское поселение, Восходского участкового лесничества ГБУ «Нурлатское лесничество» кв. 82 выд. 2-8 часть выд.1, кв. 76 выд.16-19, 22-24, 26-29 часть выд. 25, 31.		
Площадь:	1011723 +/- 17809		
Кадастровая стоимость, руб.:	880199.01		
Кадастровые номера расположенных в пределах земельного участка объектов недвижимости:	данные отсутствуют		
Кадастровые номера объектов недвижимости, из которых образован объект недвижимости:	16:32:000000:597		
Кадастровые номера образованных объектов недвижимости:	16:32:010501:963		
Категория земель:	Земли лесного фонда		
Виды разрешенного использования:	Заготовка древесины; заготовка и сбор не древесных лесных ресурсов; заготовка пищевых лесных ресурсов и сбор лекарственных растений; ведение охотничьего хозяйства; ведение сельского хозяйства; осуществление научно-исследовательской, образовательной деятельности; осуществление рекреационной деятельности. Выполнение работ по геологическому изучению недр, разработка месторождений полезных ископаемых; строительство и эксплуатация водохранилищ и иных искусственных водных объектов, а также гидротехнических сооружений и специализированных портов; строительство, реконструкция, эксплуатация линий электропередачи, линий связи, дорог, трубопроводов и др. линейных объектов; переработка древесины и иных лесных ресурсов; осуществление религиозной деятельности, иные виды, определенные в соответствии с частью 2 статьи 6 Лесного Кодекса РФ		

полное наименование должности	 ДОКУМЕНТ ПОДПИСАН ЭЛЕКТРОННОЙ ПОДПИСЬЮ Сертификат: 009F0BDC181A023B64597F1E2579BEFB50 Владелец: ФЕДЕРАЛЬНАЯ СЛУЖБА ГОСУДАРСТВЕННОЙ РЕГИСТРАЦИИ, КАДАСТРА И КАРТОГРАФИИ Действителен: с 02.08.2024 по 26.10.2025	инициалы, фамилия

Земельный участок			
вид объекта недвижимости			
Лист № 2 раздела 1	Всего листов раздела 1: 3	Всего разделов: 8	Всего листов выписки: 15
24.03.2025г. № КУВИ-001/2025-76076028			
Кадастровый номер:		16:32:000000:2132	
Сведения о кадастровом инженере:		Зиннуров Рамиль Ильфатович, дата завершения кадастровых работ: 14.05.2014	
		Гизатуллина Светлана Рифатовна, СНИЛС 044-060-355 13, дата завершения кадастровых работ: 02.03.2023	
Сведения о лесах, водных объектах и об иных природных объектах, расположенных в пределах земельного участка:		данные отсутствуют	
Сведения о том, что земельный участок полностью расположен в границах зоны с особыми условиями использования территории, территории объекта культурного наследия, публичного сервитута:		данные отсутствуют	
Сведения о том, что земельный участок расположен в границах особой экономической зоны, территории опережающего развития, зоны территориального развития в Российской Федерации, игорной зоны:		данные отсутствуют	
Сведения о том, что земельный участок расположен в границах особо охраняемой природной территории, Байкальской природной территории и ее экологических зон, лесопарковом зеленом поясе, охотничьего угодья, лесничества:		Земельный участок расположен в границах: 16:00-15.3	
Сведения о расположении земельного участка и (или) расположенного на нем объекта недвижимости в границах территории, в отношении которой принято решение о резервировании земель для государственных или муниципальных нужд:		данные отсутствуют	
Сведения о результатах проведения государственного земельного надзора:		данные отсутствуют	
Сведения о расположении земельного участка в границах территории, в отношении которой утвержден проект межевания территории:		данные отсутствуют	
Условный номер земельного участка:		данные отсутствуют	

полное наименование должности	 ДОКУМЕНТ ПОДПИСАН ЭЛЕКТРОННОЙ ПОДПИСЬЮ Сертификат: 009F0BDC181A023B64597F1E2579BEFB50 Владелец: ФЕДЕРАЛЬНАЯ СЛУЖБА ГОСУДАРСТВЕННОЙ РЕГИСТРАЦИИ, КАДАСТРА И КАРТОГРАФИИ Действителен: с 02.08.2024 по 26.10.2025	инициалы, фамилия

Земельный участок			
вид объекта недвижимости			
Лист № 3 раздела 1	Всего листов раздела 1: 3	Всего разделов: 8	Всего листов выписки: 15
24.03.2025г. № КУВИ-001/2025-76076028			
Кадастровый номер:		16:32:000000:2132	
Сведения о принятии акта и (или) заключении договора, предусматривающих предоставление в соответствии с земельным законодательством исполнительным органом государственным органом власти или органом местного самоуправления, находящегося в государственной или муниципальной собственности земельного участка для строительства наемного дома социального использования или наемного дома коммерческого использования:		данные отсутствуют	
Сведения о том, что земельный участок или земельные участки образованы на основании решения об изъятии земельного участка и (или) расположенного на нем объекта недвижимости для государственных или муниципальных нужд:		данные отсутствуют	
Сведения о том, что земельный участок образован из земель или земельного участка, государственная собственность на которые не разграничена:		данные отсутствуют	
Сведения о наличии земельного спора о местоположении границ земельных участков:		данные отсутствуют	
Статус записи об объекте недвижимости:		Сведения об объекте недвижимости имеют статус "актуальные"	
Особые отметки:		Для данного земельного участка обеспечен доступ посредством земельного участка (земельных участков) с кадастровым номером (кадастровыми номерами): 16:32:000000:377. Посредством данного земельного участка обеспечен доступ к земельному участку (земельным участкам) с кадастровым номером (кадастровыми номерами): 16:32:010501:646, 16:32:010501:963. Сведения о вещных правах на объект недвижимости, не зарегистрированных в реестре прав, ограничений прав и обременений недвижимого имущества: Вид права: Федеральная собственность; реквизиты документа-основания: лесной кодекс РФ от 04.12.2006 № 200-ФЗ. Сведения об ограничениях права на объект недвижимости, обременениях данного объекта, не зарегистрированных в реестре прав, ограничений прав и обременений недвижимого имущества: вид ограничения (обременения): ограничения прав на земельный участок, предусмотренные статьей 56 Земельного кодекса Российской Федерации; срок действия: с 14.10.2015; реквизиты документа-основания: землеустроительное дело от 12.10.2015 № б/н выдан: Кадастровый инженер.	
Получатель выписки:		Минязов Руслан Ильдарович	

полное наименование должности		ДОКУМЕНТ ПОДПИСАН ЭЛЕКТРОННОЙ ПОДПИСЬЮ	инициалы, фамилия
	Сертификат: 009F0BDC181A023B64597F1E2579BEFB50		
	Владелец: ФЕДЕРАЛЬНАЯ СЛУЖБА ГОСУДАРСТВЕННОЙ РЕГИСТРАЦИИ, КАДАСТРА И КАРТОГРАФИИ Действителен: с 02.08.2024 по 26.10.2025		

Выписка из Единого государственного реестра недвижимости об объекте недвижимости
Сведения о зарегистрированных правах

Земельный участок			
вид объекта недвижимости			
Лист № 1 раздела 2		Всего листов раздела 2: 2	Всего разделов: 8
Всего листов выписки: 15			
24.03.2025г. № КУВИ-001/2025-76076028			
Кадастровый номер:		16:32:000000:2132	
1	Правообладатель (правообладатели):	1.1	Российская Федерация
	Сведения о возможности предоставления третьим лицам персональных данных физического лица:	1.1.1	данные отсутствуют
2	Вид, номер, дата и время государственной регистрации права:	2.1	Собственность 16:32:000000:2132-16/139/2021-1 10.09.2021 10:00:23
3	Сведения об осуществлении государственной регистрации сделки, права без необходимого в силу закона согласия третьего лица, органа:	3.1	данные отсутствуют
4	Ограничение прав и обременение объекта недвижимости:	не зарегистрировано	
5	Договоры участия в долевом строительстве:	не зарегистрировано	
6	Заявленные в судебном порядке права требования:	данные отсутствуют	
7	Сведения о возможности предоставления третьим лицам персональных данных физического лица	данные отсутствуют	
8	Сведения о возражении в отношении зарегистрированного права:	данные отсутствуют	
9	Сведения о наличии решения об изъятии объекта недвижимости для государственных и муниципальных нужд:	данные отсутствуют	
10	Сведения о невозможности государственной регистрации без личного участия правообладателя или его законного представителя:	данные отсутствуют	
11	Правопритязания и сведения о наличии поступивших, но не рассмотренных заявлений о проведении государственной регистрации права (перехода, прекращения права), ограничения права или обременения объекта недвижимости, сделки в отношении объекта недвижимости:	отсутствуют	



ДОКУМЕНТ ПОДПИСАН
ЭЛЕКТРОННОЙ ПОДПИСЬЮ

Сертификат: 009F0BDC181A023B64597F1E2579BEFB50

Владелец: ФЕДЕРАЛЬНАЯ СЛУЖБА ГОСУДАРСТВЕННОЙ
РЕГИСТРАЦИИ, КАДАСТРА И КАРТОГРАФИИ
Действителен: с 02.08.2024 по 26.10.2025

полное наименование должности

инициалы, фамилия

Земельный участок			
вид объекта недвижимости			
Лист № 2 раздела 2	Всего листов раздела 2: 2	Всего разделов: 8	Всего листов выписки: 15
24.03.2025г. № КУВИ-001/2025-76076028			
Кадастровый номер:		16:32:000000:2132	
11	Сведения о невозможности государственной регистрации перехода, прекращения, ограничения права на земельный участок из земель сельскохозяйственного назначения:	данные отсутствуют	

полное наименование должности	 ДОКУМЕНТ ПОДПИСАН ЭЛЕКТРОННОЙ ПОДПИСЬЮ Сертификат: 009F0BDC181A023B64597F1E2579BEFB50 Владелец: ФЕДЕРАЛЬНАЯ СЛУЖБА ГОСУДАРСТВЕННОЙ РЕГИСТРАЦИИ, КАДАСТРА И КАРТОГРАФИИ Действителен: с 02.08.2024 по 26.10.2025	инициалы, фамилия

Филиал публично-правовой компании "Роскадастр" по Республике Татарстан
полное наименование органа регистрации прав
Выписка из Единого государственного реестра недвижимости об объекте недвижимости

Сведения о характеристиках объекта недвижимости

На основании запроса от 18.03.2024, поступившего на рассмотрение 18.03.2024, сообщаем, что согласно записям Единого государственного реестра недвижимости:

Раздел 1 Лист 1

Земельный участок			
вид объекта недвижимости			
Лист № 1 раздела 1	Всего листов раздела 1: 3	Всего разделов: 8	Всего листов выписки: 29
19.03.2024г. № КУВИ-001/2024-77616043			
Кадастровый номер:	16:32:010501:541		
Номер кадастрового квартала:	16:32:010501		
Дата присвоения кадастрового номера:	24.11.2014		
Ранее присвоенный государственный учетный номер:	данные отсутствуют		
Местоположение:	Местоположение установлено относительно ориентира, расположенного в границах участка. Почтовый адрес ориентира: Республика Татарстан, Нурлатский муниципальный район, Андреевское сельское поселение, Восходского участкового лесничества ГБУ «Нурлатское лесничество» кв.61 выд.2, 17, 18, 19, 31, 33, 37, 39; кв.66 выд.1-9, 11-25; кв.67 выд.1, 3-9, 11, 13, 14, 16-19, 21-25 часть выд.15; кв.105 выд.4.		
Площадь:	2783406 +/- 29653		
Кадастровая стоимость, руб.:	2421563.22		
Кадастровые номера расположенных в пределах земельного участка объектов недвижимости:	данные отсутствуют		
Кадастровые номера объектов недвижимости, из которых образован объект недвижимости:	16:32:000000:740		
Кадастровые номера образованных объектов недвижимости:	16:32:010501:936, 16:32:010501:946		
Категория земель:	Земли лесного фонда		
Виды разрешенного использования:	Заготовка древесины; заготовка и сбор не древесных лесных ресурсов; заготовка пищевых лесных ресурсов и сбор лекарственных растений; ведение охотничьего хозяйства и осуществление охоты; ведение сельского хозяйства; осуществление научно-исследовательской, образовательной деятельности; осуществление рекреационной деятельности. Выполнение работ по геологическому изучению недр, разработка месторождений полезных ископаемых; строительство и эксплуатация водохранилищ и иных искусственных водных объектов, а также гидротехнических сооружений и специализированных портов; строительство, реконструкция, эксплуатация линий электропередачи, линий связи, дорог, трубопроводов и др. линейных объектов; переработка древесины и иных лесных ресурсов; осуществление религиозной деятельности, иные виды, определенные в соответствии с частью 2 статьи 6 Лесного Кодекса РФ		

Земельный участок			
вид объекта недвижимости			
Лист № 2 раздела 1	Всего листов раздела 1: 3	Всего разделов: 8	Всего листов выписки: 29
19.03.2024г. № КУВИ-001/2024-77616043			
Кадастровый номер:		16:32:010501:541	
Сведения о кадастровом инженере:		Зиннуров Рамиль Ильфатович, дата завершения кадастровых работ: 14.06.2014	
		Гизатуллина Светлана Рифатовна, СНИЛС 044-060-355 13, дата завершения кадастровых работ: 10.12.2021	
Сведения о лесах, водных объектах и об иных природных объектах, расположенных в пределах земельного участка:		данные отсутствуют	
Сведения о том, что земельный участок полностью расположен в границах зоны с особыми условиями использования территории, территории объекта культурного наследия, публичного сервитута:		данные отсутствуют	
Сведения о том, что земельный участок расположен в границах особой экономической зоны, территории опережающего социально-экономического развития, зоны территориального развития в Российской Федерации, игровой зоны:		данные отсутствуют	
Сведения о том, что земельный участок расположен в границах особо охраняемой природной территории, охотничьих угодий, лесничеств:		Земельный участок расположен в границах: 16:00-15.3	
Сведения о результатах проведения государственного земельного надзора:		данные отсутствуют	
Сведения о расположении земельного участка в границах территории, в отношении которой утвержден проект межевания территории:		данные отсутствуют	
Условный номер земельного участка:		данные отсутствуют	
Сведения о принятии акта и (или) заключении договора, предусматривающих предоставление в соответствии с земельным законодательством исполнительным органом государственным органом власти или органом местного самоуправления, находящегося в государственной или муниципальной собственности земельного участка для строительства наемного дома социального использования или наемного дома коммерческого использования:		данные отсутствуют	
Сведения о том, что земельный участок или земельные участки образованы на основании решения об изъятии земельного участка и (или) расположенного на нем объекта недвижимости для государственных или муниципальных нужд:		данные отсутствуют	



ДОКУМЕНТ ПОДПИСАН
ЭЛЕКТРОННОЙ ПОДПИСЬЮ


Сертификат: 00BV056B7401CB38D2B3576ACDC8425108

Владелец: ФЕДЕРАЛЬНАЯ СЛУЖБА ГОСУДАРСТВЕННОЙ
РЕГИСТРАЦИИ, КАДАСТРА И КАРТОГРАФИИ
Действителен: с 27.06.2023 по 19.09.2024

полное наименование должности

инициалы, фамилия

Земельный участок			
вид объекта недвижимости			
Лист № 3 раздела 1	Всего листов раздела 1: 3	Всего разделов: 8	Всего листов выписки: 29
19.03.2024г. № КУВИ-001/2024-77616043			
Кадастровый номер:		16:32:010501:541	
Сведения о том, что земельный участок образован из земель или земельного участка, государственная собственность на которые не разграничена:		данные отсутствуют	
Сведения о наличии земельного спора о местоположении границ земельных участков:		данные отсутствуют	
Статус записи об объекте недвижимости:		Сведения об объекте недвижимости имеют статус "актуальные"	
Особые отметки:		<p>Посредством данного земельного участка обеспечен доступ к земельному участку (земельным участкам) с кадастровым номером (кадастровыми номерами): 16:00:000000:1242. Сведения об ограничениях права на объект недвижимости, обременениях данного объекта, не зарегистрированных в реестре прав, ограничений прав и обременений недвижимого имущества: вид ограничения (обременения): ограничения прав на земельный участок, предусмотренные статьей 56 Земельного кодекса Российской Федерации; срок действия: с 22.12.2021; реквизиты документа-основания: постановление от 26.03.1984 № 255 выдан: Совет Министров СССР. вид ограничения (обременения): ограничения прав на земельный участок, предусмотренные статьей 56 Земельного кодекса Российской Федерации; срок действия: с 01.04.2015; реквизиты документа-основания: перечень от 12.09.2014 № б/н выдан: Главный инженер НГДУ Нурлатнефть. вид ограничения (обременения): ограничения прав на земельный участок, предусмотренные статьей 56 Земельного кодекса Российской Федерации; срок действия: с 01.04.2015; реквизиты документа-основания: перечень от 12.09.2014 № б/н выдан: Главный инженер НГДУ Нурлатнефть. вид ограничения (обременения): ограничения прав на земельный участок, предусмотренные статьей 56 Земельного кодекса Российской Федерации; срок действия: с 14.01.2016; реквизиты документа-основания: землеустроительное дело от 19.11.2015 № б/н выдан: Кадастровый инженер. Граница земельного участка пересекает границы земельных участков (земельного участка) с кадастровыми номерами (кадастровым номером) 16:32:010501:946.</p>	
Получатель выписки:		Шпилова Влада Александровна	

полное наименование должности	 ДОКУМЕНТ ПОДПИСАН ЭЛЕКТРОННОЙ ПОДПИСЬЮ Сертификат: 00BV056B7401CB38D2B3576ACDC8425108 Владелец: ФЕДЕРАЛЬНАЯ СЛУЖБА ГОСУДАРСТВЕННОЙ РЕГИСТРАЦИИ, КАДАСТРА И КАРТОГРАФИИ Действителен: с 27.06.2023 по 19.09.2024	инициалы, фамилия

Выписка из Единого государственного реестра недвижимости об объекте недвижимости
Сведения о зарегистрированных правах

Земельный участок			
вид объекта недвижимости			
Лист № 1 раздела 2		Всего листов раздела 2: 2	Всего разделов: 8
Всего листов выписки: 29			
19.03.2024г. № КУВИ-001/2024-77616043			
Кадастровый номер:		16:32:010501:541	
1	Правообладатель (правообладатели):	1.1	Российская Федерация Российская Федерация
	Сведения о возможности предоставления третьим лицам персональных данных физического лица:	1.1.1	данные отсутствуют
2	Вид, номер, дата и время государственной регистрации права:	2.1	Собственность 16:32:010501:541-16/139/2021-1 08.09.2021 15:19:03
3	Сведения об осуществлении государственной регистрации сделки, права без необходимого в силу закона согласия третьего лица, органа:	3.1	данные отсутствуют
4	Ограничение прав и обременение объекта недвижимости:	не зарегистрировано	
5	Договоры участия в долевом строительстве:	не зарегистрировано	
6	Заявленные в судебном порядке права требования:	данные отсутствуют	
7	Сведения о возможности предоставления третьим лицам персональных данных физического лица	данные отсутствуют	
8	Сведения о возражении в отношении зарегистрированного права:	данные отсутствуют	
9	Сведения о наличии решения об изъятии объекта недвижимости для государственных и муниципальных нужд:	данные отсутствуют	
10	Сведения о невозможности государственной регистрации без личного участия правообладателя или его законного представителя:	данные отсутствуют	
11	Правопритязания и сведения о наличии поступивших, но не рассмотренных заявлений о проведении государственной регистрации права (перехода, прекращения права), ограничения права или обременения объекта недвижимости, сделки в отношении объекта недвижимости:	отсутствуют	

		ДОКУМЕНТ ПОДПИСАН ЭЛЕКТРОННОЙ ПОДПИСЬЮ	
Сертификат: 00BV056B7401CB38D2B3576ACDC8425108		Владелец: ФЕДЕРАЛЬНАЯ СЛУЖБА ГОСУДАРСТВЕННОЙ РЕГИСТРАЦИИ, КАДАСТРА И КАРТОГРАФИИ	
полное наименование должности		Действителен: с 27.06.2023 по 19.09.2024	инициалы, фамилия

Земельный участок			
вид объекта недвижимости			
Лист № 2 раздела 2	Всего листов раздела 2: 2	Всего разделов: 8	Всего листов выписки: 29
19.03.2024г. № КУВИ-001/2024-77616043			
Кадастровый номер:		16:32:010501:541	
11	Сведения о невозможности государственной регистрации перехода, прекращения, ограничения права на земельный участок из земель сельскохозяйственного назначения:	данные отсутствуют	

полное наименование должности	 ДОКУМЕНТ ПОДПИСАН ЭЛЕКТРОННОЙ ПОДПИСЬЮ Сертификат: 00BV056B7401CB38D2B3576ACDC8425108 Владелец: ФЕДЕРАЛЬНАЯ СЛУЖБА ГОСУДАРСТВЕННОЙ РЕГИСТРАЦИИ, КАДАСТРА И КАРТОГРАФИИ Действителен: с 27.06.2023 по 19.09.2024	инициалы, фамилия


Филиал публично-правовой компании "Роскадастр" по Республике Татарстан
полное наименование органа регистрации прав
Выписка из Единого государственного реестра недвижимости об объекте недвижимости

Сведения о характеристиках объекта недвижимости

На основании запроса от 24.03.2025, поступившего на рассмотрение 24.03.2025, сообщаем, что согласно записям Единого государственного реестра недвижимости:

Раздел 1 Лист 1

Земельный участок			
вид объекта недвижимости			
Лист № 1 раздела 1	Всего листов раздела 1: 3	Всего разделов: 8	Всего листов выписки: 20
24.03.2025г. № КУВИ-001/2025-76078633			
Кадастровый номер:	16:32:010501:546		
Номер кадастрового квартала:	16:32:010501		
Дата присвоения кадастрового номера:	11.12.2014		
Ранее присвоенный государственный учетный номер:	данные отсутствуют		
Местоположение:	Местоположение установлено относительно ориентира, расположенного в границах участка. Почтовый адрес ориентира: Республика Татарстан, Нурлатский муниципальный район, Андреевское сельское поселение, Восходского участкового лесничества ГБУ «Нурлатское лесничество» кв.61 выд.16, 24, 25.		
Площадь:	117604 +/- 6789		
Кадастровая стоимость, руб.:	102315.48		
Кадастровые номера расположенных в пределах земельного участка объектов недвижимости:	данные отсутствуют		
Кадастровые номера объектов недвижимости, из которых образован объект недвижимости:	16:32:000000:822		
Кадастровые номера образованных объектов недвижимости:	16:32:010501:932, 16:32:010501:933		
Категория земель:	Земли лесного фонда		
Виды разрешенного использования:	Заготовка древесины; заготовка и сбор не древесных лесных ресурсов; заготовка пищевых лесных ресурсов и сбор лекарственных растений; ведение охотничьего хозяйства; ведение сельского хозяйства; осуществление научно-исследовательской, образовательной деятельности; осуществление рекреационной деятельности. Выполнение работ по геологическому изучению недр, разработка месторождений полезных ископаемых; строительство и эксплуатация водохранилищ и иных искусственных водных объектов, а также гидротехнических сооружений и специализированных портов; строительство, реконструкция, эксплуатация линий электропередачи, линий связи, дорог, трубопроводов и др. линейных объектов; переработка древесины и иных лесных ресурсов; осуществление религиозной деятельности, иные виды, определенные в соответствии с частью 2 статьи 6 Лесного Кодекса РФ		
Сведения о кадастровом инженере:	Зиннуров Рамиль Ильфатович, дата завершения кадастровых работ: 14.05.2014 Гизатуллина Светлана Рифатовна, СНИЛС 044-060-355 13, дата завершения кадастровых работ: 10.12.2021		

полное наименование должности			инициалы, фамилия
	ДОКУМЕНТ ПОДПИСАН ЭЛЕКТРОННОЙ ПОДПИСЬЮ		
	Сертификат: 009F0BDC181A023B64597F1E2579BEFB50		
	Владелец: ФЕДЕРАЛЬНАЯ СЛУЖБА ГОСУДАРСТВЕННОЙ РЕГИСТРАЦИИ, КАДАСТРА И КАРТОГРАФИИ Действителен: с 02.08.2024 по 26.10.2025		

Земельный участок			
вид объекта недвижимости			
Лист № 2 раздела 1	Всего листов раздела 1: 3	Всего разделов: 8	Всего листов выписки: 20
24.03.2025г. № КУВИ-001/2025-76078633			
Кадастровый номер:		16:32:010501:546	
Сведения о лесах, водных объектах и об иных природных объектах, расположенных в пределах земельного участка:		данные отсутствуют	
Сведения о том, что земельный участок полностью расположен в границах зоны с особыми условиями использования территории, территории объекта культурного наследия, публичного сервитута:		данные отсутствуют	
Сведения о том, что земельный участок расположен в границах особой экономической зоны, территории опережающего развития, зоны территориального развития в Российской Федерации, игорной зоны:		данные отсутствуют	
Сведения о том, что земельный участок расположен в границах особо охраняемой природной территории, Байкальской природной территории и ее экологических зон, лесопарковом зеленом поясе, охотничьего угодья, лесничества:		Земельный участок расположен в границах: 16:00-15.3	
Сведения о расположении земельного участка и (или) расположенного на нем объекта недвижимости в границах территории, в отношении которой принято решение о резервировании земель для государственных или муниципальных нужд:		данные отсутствуют	
Сведения о результатах проведения государственного земельного надзора:		данные отсутствуют	
Сведения о расположении земельного участка в границах территории, в отношении которой утвержден проект межевания территории:		данные отсутствуют	
Условный номер земельного участка:		данные отсутствуют	
Сведения о принятии акта и (или) заключении договора, предусматривающих предоставление в соответствии с земельным законодательством исполнительным органом государственным органом власти или органом местного самоуправления, находящегося в государственной или муниципальной собственности земельного участка для строительства наемного дома социального использования или наемного дома коммерческого использования:		данные отсутствуют	



ДОКУМЕНТ ПОДПИСАН
ЭЛЕКТРОННОЙ ПОДПИСЬЮ


Сертификат: 009F0BDC181A023B64597F1E2579BEFB50

Владелец: ФЕДЕРАЛЬНАЯ СЛУЖБА ГОСУДАРСТВЕННОЙ
РЕГИСТРАЦИИ, КАДАСТРА И КАРТОГРАФИИ
Действителен: с 02.08.2024 по 26.10.2025

полное наименование должности

инициалы, фамилия

Земельный участок			
вид объекта недвижимости			
Лист № 3 раздела 1	Всего листов раздела 1: 3	Всего разделов: 8	Всего листов выписки: 20
24.03.2025г. № КУВИ-001/2025-76078633			
Кадастровый номер:		16:32:010501:546	
Сведения о том, что земельный участок или земельные участки образованы на основании решения об изъятии земельного участка и (или) расположенного на нем объекта недвижимости для государственных или муниципальных нужд:		данные отсутствуют	
Сведения о том, что земельный участок образован из земель или земельного участка, государственная собственность на которые не разграничена:		данные отсутствуют	
Сведения о наличии земельного спора о местоположении границ земельных участков:		данные отсутствуют	
Статус записи об объекте недвижимости:		Сведения об объекте недвижимости имеют статус "актуальные"	
Особые отметки:		<p>Граница земельного участка состоит из 2 контуров. Учетные номера контуров и их площади: 1 - 5501.27 кв.м, 2 - 112101.79 кв.м. Для данного земельного участка обеспечен доступ посредством земельного участка (земельных участков) с кадастровым номером (кадастровыми номерами): 16:32:000000:897. Сведения о вещных правах на объект недвижимости, не зарегистрированных в реестре прав, ограничений прав и обременений недвижимого имущества: Вид права: Федеральная собственность; реквизиты документа-основания: лесной кодекс РФ от 04.12.2206 № 200-ФЗ.</p> <p>Сведения об ограничениях права на объект недвижимости, обременениях данного объекта, не зарегистрированных в реестре прав, ограничений прав и обременений недвижимого имущества: вид ограничения (обременения): ограничения прав на земельный участок, предусмотренные статьей 56 Земельного кодекса Российской Федерации; срок действия: с 11.12.2014; реквизиты документа-основания: постановление от 26.03.1984 № 255 выдан: Совет Министров СССР. вид ограничения (обременения): ограничения прав на земельный участок, предусмотренные статьей 56 Земельного кодекса Российской Федерации; срок действия: с 11.12.2014; реквизиты документа-основания: постановление от 26.03.1984 № 255 выдан: Совет Министров СССР. вид ограничения (обременения): ограничения прав на земельный участок, предусмотренные статьей 56 Земельного кодекса Российской Федерации; срок действия: с 02.10.2018; реквизиты документа-основания: постановление Правительства РФ "О порядке установления охранных зон объектов электросетевого хозяйства и особых условий использования земельных участков, расположенных в границах таких зон" от 24.02.2009 № 160 выдан: Правительство РФ.</p>	
Получатель выписки:		Минязов Руслан Ильдарович	

полное наименование должности	 <p>ДОКУМЕНТ ПОДПИСАН ЭЛЕКТРОННОЙ ПОДПИСЬЮ</p> <p>Сертификат: 009F0BDC181A023B64597F1E2579BEFB50</p> <p>Владелец: ФЕДЕРАЛЬНАЯ СЛУЖБА ГОСУДАРСТВЕННОЙ РЕГИСТРАЦИИ, КАДАСТРА И КАРТОГРАФИИ</p> <p>Действителен: с 02.08.2024 по 26.10.2025</p>	инициалы, фамилия

Выписка из Единого государственного реестра недвижимости об объекте недвижимости
Сведения о зарегистрированных правах

Земельный участок			
вид объекта недвижимости			
Лист № 1 раздела 2		Всего листов раздела 2: 2	Всего разделов: 8
Всего листов выписки: 20			
24.03.2025г. № КУВИ-001/2025-76078633			
Кадастровый номер:		16:32:010501:546	
1	Правообладатель (правообладатели):	1.1	Российская Федерация
	Сведения о возможности предоставления третьим лицам персональных данных физического лица:	1.1.1	данные отсутствуют
2	Вид, номер, дата и время государственной регистрации права:	2.1	Собственность 16:32:010501:546-16/139/2021-1 09.09.2021 09:07:17
3	Сведения об осуществлении государственной регистрации сделки, права без необходимого в силу закона согласия третьего лица, органа:	3.1	данные отсутствуют
4	Ограничение прав и обременение объекта недвижимости:	не зарегистрировано	
5	Договоры участия в долевом строительстве:	не зарегистрировано	
6	Заявленные в судебном порядке права требования:	данные отсутствуют	
7	Сведения о возможности предоставления третьим лицам персональных данных физического лица	данные отсутствуют	
8	Сведения о возражении в отношении зарегистрированного права:	данные отсутствуют	
9	Сведения о наличии решения об изъятии объекта недвижимости для государственных и муниципальных нужд:	данные отсутствуют	
10	Сведения о невозможности государственной регистрации без личного участия правообладателя или его законного представителя:	данные отсутствуют	
11	Правопритязания и сведения о наличии поступивших, но не рассмотренных заявлений о проведении государственной регистрации права (перехода, прекращения права), ограничения права или обременения объекта недвижимости, сделки в отношении объекта недвижимости:	отсутствуют	



ДОКУМЕНТ ПОДПИСАН
ЭЛЕКТРОННОЙ ПОДПИСЬЮ


Сертификат: 009F0BDC181A023B64597F1E2579BEFB50

Владелец: ФЕДЕРАЛЬНАЯ СЛУЖБА ГОСУДАРСТВЕННОЙ
РЕГИСТРАЦИИ, КАДАСТРА И КАРТОГРАФИИ
Действителен: с 02.08.2024 по 26.10.2025

полное наименование должности

инициалы, фамилия

Земельный участок			
вид объекта недвижимости			
Лист № 2 раздела 2	Всего листов раздела 2: 2	Всего разделов: 8	Всего листов выписки: 20
24.03.2025г. № КУВИ-001/2025-76078633			
Кадастровый номер:		16:32:010501:546	
11	Сведения о невозможности государственной регистрации перехода, прекращения, ограничения права на земельный участок из земель сельскохозяйственного назначения:	данные отсутствуют	



ДОКУМЕНТ ПОДПИСАН
ЭЛЕКТРОННОЙ ПОДПИСЬЮ

Сертификат: 009F0BDC181A023B64597F1E2579BEFB50
Владелец: ФЕДЕРАЛЬНАЯ СЛУЖБА ГОСУДАРСТВЕННОЙ
РЕГИСТРАЦИИ, КАДАСТРА И КАРТОГРАФИИ
Действителен: с 02.08.2024 по 26.10.2025

полное наименование должности

инициалы, фамилия

Филиал публично-правовой компании "Роскадастр" по Республике Татарстан
полное наименование органа регистрации прав
Выписка из Единого государственного реестра недвижимости об объекте недвижимости

Сведения о характеристиках объекта недвижимости

На основании запроса от 24.03.2025, поступившего на рассмотрение 24.03.2025, сообщаем, что согласно записям Единого государственного реестра недвижимости:

Раздел 1 Лист 1

Земельный участок			
вид объекта недвижимости			
Лист № 1 раздела 1	Всего листов раздела 1: 3	Всего разделов: 8	Всего листов выписки: 13
24.03.2025г. № КУВИ-001/2025-76077833			
Кадастровый номер:	16:32:010501:547		
Номер кадастрового квартала:	16:32:010501		
Дата присвоения кадастрового номера:	18.12.2014		
Ранее присвоенный государственный учетный номер:	данные отсутствуют		
Местоположение:	Местоположение установлено относительно ориентира, расположенного в границах участка. Почтовый адрес ориентира: Республика Татарстан, Нурлатский муниципальный район, Андреевское сельское поселение, Восходского участкового лесничества ГБУ «Нурлатское лесничество» квартал 61 выдел 28.		
Площадь:	5028 +/- 1241		
Кадастровая стоимость, руб.:	4374.36		
Кадастровые номера расположенных в пределах земельного участка объектов недвижимости:	данные отсутствуют		
Кадастровые номера объектов недвижимости, из которых образован объект недвижимости:	16:32:000000:591		
Кадастровые номера образованных объектов недвижимости:	данные отсутствуют		
Категория земель:	Земли лесного фонда		
Виды разрешенного использования:	Заготовка древесины; заготовка и сбор не древесных лесных ресурсов; заготовка пищевых лесных ресурсов и сбор лекарственных растений; ведение охотничьего хозяйства; ведение сельского хозяйства; осуществление научно-исследовательской, образовательной деятельности; осуществление рекреационной деятельности. Выполнение работ по геологическому изучению недр, разработка месторождений полезных ископаемых; строительство и эксплуатация водохранилищ и иных искусственных водных объектов, а также гидротехнических сооружений и специализированных портов; строительство, реконструкция, эксплуатация линий электропередачи, линий связи, дорог, трубопроводов и др. линейных объектов; переработка древесины и иных лесных ресурсов; осуществление религиозной деятельности, иные виды, определенные в соответствии с частью 2 статьи 6 Лесного Кодекса РФ		
Сведения о кадастровом инженере:	Зиннуров Рамиль Ильфатович, дата завершения кадастровых работ: 14.05.2014		
Сведения о лесах, водных объектах и об иных природных объектах, расположенных в пределах земельного участка:	данные отсутствуют		

полное наименование должности		инициалы, фамилия	



ДОКУМЕНТ ПОДПИСАН
ЭЛЕКТРОННОЙ ПОДПИСЬЮ

Сертификат: 009F0BDC181A023B64597F1E2579BEFB50
Владелец: ФЕДЕРАЛЬНАЯ СЛУЖБА ГОСУДАРСТВЕННОЙ
РЕГИСТРАЦИИ, КАДАСТРА И КАРТОГРАФИИ
Действителен: с 02.08.2024 по 26.10.2025

Земельный участок			
вид объекта недвижимости			
Лист № 2 раздела 1	Всего листов раздела 1: 3	Всего разделов: 8	Всего листов выписки: 13
24.03.2025г. № КУВИ-001/2025-76077833			
Кадастровый номер:		16:32:010501:547	
Сведения о том, что земельный участок полностью расположен в границах зоны с особыми условиями использования территории, территории объекта культурного наследия, публичного сервитута:	данные отсутствуют		
Сведения о том, что земельный участок расположен в границах особой экономической зоны, территории опережающего развития, зоны территориального развития в Российской Федерации, игровой зоны:	данные отсутствуют		
Сведения о том, что земельный участок расположен в границах особо охраняемой природной территории, Байкальской природной территории и ее экологических зон, лесопарковом зеленом поясе, охотничьего угодья, лесничества:	Земельный участок расположен в границах: 16:00-15.3		
Сведения о расположении земельного участка и (или) расположенного на нем объекта недвижимости в границах территории, в отношении которой принято решение о резервировании земель для государственных или муниципальных нужд:	данные отсутствуют		
Сведения о результатах проведения государственного земельного надзора:	данные отсутствуют		
Сведения о расположении земельного участка в границах территории, в отношении которой утвержден проект межевания территории:	данные отсутствуют		
Условный номер земельного участка:	данные отсутствуют		
Сведения о принятии акта и (или) заключении договора, предусматривающих предоставление в соответствии с земельным законодательством исполнительным органом государственным органом власти или органом местного самоуправления, находящегося в государственной или муниципальной собственности земельного участка для строительства наемного дома социального использования или наемного дома коммерческого использования:	данные отсутствуют		
Сведения о том, что земельный участок или земельные участки образованы на основании решения об изъятии земельного участка и (или) расположенного на нем объекта недвижимости для государственных или муниципальных нужд:	данные отсутствуют		



ДОКУМЕНТ ПОДПИСАН
ЭЛЕКТРОННОЙ ПОДПИСЬЮ

Сертификат: 009F0BDC181A023B64597F1E2579BEFB50

Владелец: ФЕДЕРАЛЬНАЯ СЛУЖБА ГОСУДАРСТВЕННОЙ
РЕГИСТРАЦИИ, КАДАСТРА И КАРТОГРАФИИ
Действителен: с 02.08.2024 по 26.10.2025

полное наименование должности

инициалы, фамилия

Земельный участок			
вид объекта недвижимости			
Лист № 3 раздела 1	Всего листов раздела 1: 3	Всего разделов: 8	Всего листов выписки: 13
24.03.2025г. № КУВИ-001/2025-76077833			
Кадастровый номер:		16:32:010501:547	
Сведения о том, что земельный участок образован из земель или земельного участка, государственная собственность на которые не разграничена:		данные отсутствуют	
Сведения о наличии земельного спора о местоположении границ земельных участков:		данные отсутствуют	
Статус записи об объекте недвижимости:		Сведения об объекте недвижимости имеют статус "актуальные"	
Особые отметки:		Для данного земельного участка обеспечен доступ посредством земельного участка (земельных участков) с кадастровым номером (кадастровыми номерами): 16:32:000000:329. Сведения о вещных правах на объект недвижимости, не зарегистрированных в реестре прав, ограничений прав и обременений недвижимого имущества: Вид права: Федеральная собственность; реквизиты документа-основания: лесной кодекс РФ от 04.12.2006 № 200-ФЗ. Сведения об ограничениях права на объект недвижимости, обременениях данного объекта, не зарегистрированных в реестре прав, ограничений прав и обременений недвижимого имущества: вид ограничения (обременения): ограничения прав на земельный участок, предусмотренные статьей 56 Земельного кодекса Российской Федерации; срок действия: с 18.12.2014; реквизиты документа-основания: постановление от 26.03.1984 № 255 выдан: Совет Министров СССР. вид ограничения (обременения): ограничения прав на земельный участок, предусмотренные статьей 56 Земельного кодекса Российской Федерации; срок действия: с 18.12.2014; реквизиты документа-основания: постановление от 26.03.1984 № 255 выдан: Совет Министров СССР.	
Получатель выписки:		Минязов Руслан Ильдарович	



ДОКУМЕНТ ПОДПИСАН
ЭЛЕКТРОННОЙ ПОДПИСЬЮ

Сертификат: 009F0BDC181A023B64597F1E2579BEFB50

Владелец: ФЕДЕРАЛЬНАЯ СЛУЖБА ГОСУДАРСТВЕННОЙ
РЕГИСТРАЦИИ, КАДАСТРА И КАРТОГРАФИИ
Действителен: с 02.08.2024 по 26.10.2025

полное наименование должности


инициалы, фамилия

Выписка из Единого государственного реестра недвижимости об объекте недвижимости
Сведения о зарегистрированных правах

Земельный участок			
вид объекта недвижимости			
Лист № 1 раздела 2	Всего листов раздела 2: 2	Всего разделов: 8	Всего листов выписки: 13
24.03.2025г. № КУВИ-001/2025-76077833			
Кадастровый номер:		16:32:010501:547	
1	Правообладатель (правообладатели):	1.1	Российская Федерация
	Сведения о возможности предоставления третьим лицам персональных данных физического лица:	1.1.1	данные отсутствуют
2	Вид, номер, дата и время государственной регистрации права:	2.1	Собственность 16:32:010501:547-16/139/2021-1 09.09.2021 09:09:06
3	Сведения об осуществлении государственной регистрации сделки, права без необходимого в силу закона согласия третьего лица, органа:	3.1	данные отсутствуют
4	Ограничение прав и обременение объекта недвижимости:	не зарегистрировано	
5	Договоры участия в долевом строительстве:	не зарегистрировано	
6	Заявленные в судебном порядке права требования:	данные отсутствуют	
7	Сведения о возможности предоставления третьим лицам персональных данных физического лица	данные отсутствуют	
8	Сведения о возражении в отношении зарегистрированного права:	данные отсутствуют	
9	Сведения о наличии решения об изъятии объекта недвижимости для государственных и муниципальных нужд:	данные отсутствуют	
10	Сведения о невозможности государственной регистрации без личного участия правообладателя или его законного представителя:	данные отсутствуют	
11	Правопритязания и сведения о наличии поступивших, но не рассмотренных заявлений о проведении государственной регистрации права (перехода, прекращения права), ограничения права или обременения объекта недвижимости, сделки в отношении объекта недвижимости:	отсутствуют	

полное наименование должности	 ДОКУМЕНТ ПОДПИСАН ЭЛЕКТРОННОЙ ПОДПИСЬЮ Сертификат: 009F0BDC181A023B64597F1E2579BEFB50 Владелец: ФЕДЕРАЛЬНАЯ СЛУЖБА ГОСУДАРСТВЕННОЙ РЕГИСТРАЦИИ, КАДАСТРА И КАРТОГРАФИИ Действителен: с 02.08.2024 по 26.10.2025	инициалы, фамилия

Земельный участок			
вид объекта недвижимости			
Лист № 2 раздела 2	Всего листов раздела 2: 2	Всего разделов: 8	Всего листов выписки: 13
24.03.2025г. № КУВИ-001/2025-76077833			
Кадастровый номер:		16:32:010501:547	
11	Сведения о невозможности государственной регистрации перехода, прекращения, ограничения права на земельный участок из земель сельскохозяйственного назначения:	данные отсутствуют	

полное наименование должности	 ДОКУМЕНТ ПОДПИСАН ЭЛЕКТРОННОЙ ПОДПИСЬЮ Сертификат: 009F0BDC181A023B64597F1E2579BEFB50 Владелец: ФЕДЕРАЛЬНАЯ СЛУЖБА ГОСУДАРСТВЕННОЙ РЕГИСТРАЦИИ, КАДАСТРА И КАРТОГРАФИИ Действителен: с 02.08.2024 по 26.10.2025	инициалы, фамилия


Филиал публично-правовой компании "Роскадастр" по Республике Татарстан
полное наименование органа регистрации прав
Выписка из Единого государственного реестра недвижимости об объекте недвижимости

Сведения о характеристиках объекта недвижимости


На основании запроса от 24.03.2025, поступившего на рассмотрение 24.03.2025, сообщаем, что согласно записям Единого государственного реестра недвижимости:

Раздел 1 Лист 1

Земельный участок			
вид объекта недвижимости			
Лист № 1 раздела 1	Всего листов раздела 1: 4	Всего разделов: 8	Всего листов выписки: 15
24.03.2025г. № КУВИ-001/2025-76080338			
Кадастровый номер:	16:32:010501:548		
Номер кадастрового квартала:	16:32:010501		
Дата присвоения кадастрового номера:	18.12.2014		
Ранее присвоенный государственный учетный номер:	данные отсутствуют		
Местоположение:	Местоположение установлено относительно ориентира, расположенного в границах участка. Почтовый адрес ориентира: Республика Татарстан, Нурлатский муниципальный район, Андреевское сельское поселение, Восходского участкового лесничества ГБУ «Нурлатское лесничество» квартал 61 выдела 3-6, 34.		
Площадь:	92936 +/- 6455		
Кадастровая стоимость, руб.:	80854.32		
Кадастровые номера расположенных в пределах земельного участка объектов недвижимости:	данные отсутствуют		
Кадастровые номера объектов недвижимости, из которых образован объект недвижимости:	16:32:000000:839		
Кадастровые номера образованных объектов недвижимости:	16:32:010501:959, 16:32:010501:1005		
Категория земель:	Земли лесного фонда		
Виды разрешенного использования:	Заготовка древесины; заготовка и сбор не древесных лесных ресурсов; заготовка пищевых лесных ресурсов и сбор лекарственных растений; ведение охотничьего хозяйства; ведение сельского хозяйства; осуществление научно-исследовательской, образовательной деятельности; осуществление рекреационной деятельности. Выполнение работ по геологическому изучению недр, разработка месторождений полезных ископаемых; строительство и эксплуатация водохранилищ и иных искусственных водных объектов, а также гидротехнических сооружений и специализированных портов; строительство, реконструкция, эксплуатация линий электропередачи, линий связи, дорог, трубопроводов и др. линейных объектов; переработка древесины и иных лесных ресурсов; осуществление религиозной деятельности, иные виды, определенные в соответствии с частью 2 статьи 6 Лесного Кодекса РФ		

полное наименование должности		ДОКУМЕНТ ПОДПИСАН	инициалы, фамилия
		ЭЛЕКТРОННОЙ ПОДПИСЬЮ	
	Сертификат: 009F0BDC181A023B64597F1E2579BEFB50		
	Владелец: ФЕДЕРАЛЬНАЯ СЛУЖБА ГОСУДАРСТВЕННОЙ		
	РЕГИСТРАЦИИ, КАДАСТРА И КАРТОГРАФИИ		
	Действителен: с 02.08.2024 по 26.10.2025		

Земельный участок			
вид объекта недвижимости			
Лист № 2 раздела 1	Всего листов раздела 1: 4	Всего разделов: 8	Всего листов выписки: 15
24.03.2025г. № КУВИ-001/2025-76080338			
Кадастровый номер:		16:32:010501:548	
Сведения о кадастровом инженере:		Зиннуров Рамиль Ильфатович, дата завершения кадастровых работ: 14.05.2014 Гизатуллина Светлана Рифатовна, СНИЛС 044-060-355 13, договор на выполнение кадастровых работ от 21.12.2021 № 0009/1003/2021/6640 , дата завершения кадастровых работ: 18.12.2022 Гизатуллина Светлана Рифатовна, СНИЛС 202-321-995 6373, дата завершения кадастровых работ: 04.12.2023	
Сведения о лесах, водных объектах и об иных природных объектах, расположенных в пределах земельного участка:		данные отсутствуют	
Сведения о том, что земельный участок полностью расположен в границах зоны с особыми условиями использования территории, территории объекта культурного наследия, публичного сервитута:		данные отсутствуют	
Сведения о том, что земельный участок расположен в границах особой экономической зоны, территории опережающего развития, зоны территориального развития в Российской Федерации, игровой зоны:		данные отсутствуют	
Сведения о том, что земельный участок расположен в границах особо охраняемой природной территории, Байкальской природной территории и ее экологических зон, лесопарковом зеленом поясе, охотничьего угодья, лесничества:		Земельный участок расположен в границах: 16:00-15.3	
Сведения о расположении земельного участка и (или) расположенного на нем объекта недвижимости в границах территории, в отношении которой принято решение о резервировании земель для государственных или муниципальных нужд:		данные отсутствуют	
Сведения о результатах проведения государственного земельного надзора:		данные отсутствуют	
Сведения о расположении земельного участка в границах территории, в отношении которой утвержден проект межевания территории:		данные отсутствуют	
Условный номер земельного участка:		данные отсутствуют	

полное наименование должности	 ДОКУМЕНТ ПОДПИСАН ЭЛЕКТРОННОЙ ПОДПИСЬЮ Сертификат: 009F0BDC181A023B64597F1E2579BEFB50 Владелец: ФЕДЕРАЛЬНАЯ СЛУЖБА ГОСУДАРСТВЕННОЙ РЕГИСТРАЦИИ, КАДАСТРА И КАРТОГРАФИИ Действителен: с 02.08.2024 по 26.10.2025	инициалы, фамилия

Земельный участок			
вид объекта недвижимости			
Лист № 3 раздела 1	Всего листов раздела 1: 4	Всего разделов: 8	Всего листов выписки: 15
24.03.2025г. № КУВИ-001/2025-76080338			
Кадастровый номер:		16:32:010501:548	
Сведения о принятии акта и (или) заключении договора, предусматривающих предоставление в соответствии с земельным законодательством исполнительным органом государственным органом власти или органом местного самоуправления, находящегося в государственной или муниципальной собственности земельного участка для строительства наемного дома социального использования или наемного дома коммерческого использования:		данные отсутствуют	
Сведения о том, что земельный участок или земельные участки образованы на основании решения об изъятии земельного участка и (или) расположенного на нем объекта недвижимости для государственных или муниципальных нужд:		данные отсутствуют	
Сведения о том, что земельный участок образован из земель или земельного участка, государственная собственность на которые не разграничена:		данные отсутствуют	
Сведения о наличии земельного спора о местоположении границ земельных участков:		данные отсутствуют	
Статус записи об объекте недвижимости:		Сведения об объекте недвижимости имеют статус "актуальные"	
Особые отметки:		<p>Для данного земельного участка обеспечен доступ посредством земельного участка (земельных участков) с кадастровым номером (кадастровыми номерами): 16:32:000000:897. Сведения о вещных правах на объект недвижимости, не зарегистрированных в реестре прав, ограничений прав и обременений недвижимого имущества: Вид права: Федеральная собственность; реквизиты документа-основания: лесной кодекс от 04.12.2006 № 200-ФЗ. Сведения об ограничениях права на объект недвижимости, обременениях данного объекта, не зарегистрированных в реестре прав, ограничений прав и обременений недвижимого имущества: вид ограничения (обременения): ограничения прав на земельный участок, предусмотренные статьей 56 Земельного кодекса Российской Федерации; срок действия: с 14.01.2016; реквизиты документа-основания: землеустроительное дело от 19.11.2015 № б/н выдан: Кадастровый инженер. вид ограничения (обременения): ограничения прав на земельный участок, предусмотренные статьей 56 Земельного кодекса Российской Федерации; срок действия: с 02.10.2018; реквизиты документа-основания: постановление Правительства РФ "О порядке установления охранных зон объектов электросетевого хозяйства и особых условий использования земельных участков, расположенных в границах таких зон" от 24.02.2009 № 160 выдан: Правительство РФ.</p>	



ДОКУМЕНТ ПОДПИСАН
ЭЛЕКТРОННОЙ ПОДПИСЬЮ


Сертификат: 009F0BDC181A023B64597F1E2579BEFB50

Владелец: ФЕДЕРАЛЬНАЯ СЛУЖБА ГОСУДАРСТВЕННОЙ
РЕГИСТРАЦИИ, КАДАСТРА И КАРТОГРАФИИ
Действителен: с 02.08.2024 по 26.10.2025

полное наименование должности

инициалы, фамилия

Земельный участок			
вид объекта недвижимости			
Лист № 4 раздела 1	Всего листов раздела 1: 4	Всего разделов: 8	Всего листов выписки: 15
24.03.2025г. № КУВИ-001/2025-76080338			
Кадастровый номер:		16:32:010501:548	
Получатель выписки:		Минязов Руслан Ильдарович	


полное наименование должности	 ДОКУМЕНТ ПОДПИСАН ЭЛЕКТРОННОЙ ПОДПИСЬЮ Сертификат: 009F0BDC181A023B64597F1E2579BEFB50 Владелец: ФЕДЕРАЛЬНАЯ СЛУЖБА ГОСУДАРСТВЕННОЙ РЕГИСТРАЦИИ, КАДАСТРА И КАРТОГРАФИИ Действителен: с 02.08.2024 по 26.10.2025	инициалы, фамилия

Выписка из Единого государственного реестра недвижимости об объекте недвижимости
Сведения о зарегистрированных правах

Земельный участок			
вид объекта недвижимости			
Лист № 1 раздела 2		Всего листов раздела 2: 2	Всего разделов: 8
Всего листов выписки: 15			
24.03.2025г. № КУВИ-001/2025-76080338			
Кадастровый номер:		16:32:010501:548	
1	Правообладатель (правообладатели):	1.1	Российская Федерация
	Сведения о возможности предоставления третьим лицам персональных данных физического лица:	1.1.1	данные отсутствуют
2	Вид, номер, дата и время государственной регистрации права:	2.1	Собственность 16:32:010501:548-16/139/2021-1 09.09.2021 09:14:45
3	Сведения об осуществлении государственной регистрации сделки, права без необходимого в силу закона согласия третьего лица, органа:	3.1	данные отсутствуют
4	Ограничение прав и обременение объекта недвижимости:	не зарегистрировано	
5	Договоры участия в долевом строительстве:	не зарегистрировано	
6	Заявленные в судебном порядке права требования:	данные отсутствуют	
7	Сведения о возможности предоставления третьим лицам персональных данных физического лица	данные отсутствуют	
8	Сведения о возражении в отношении зарегистрированного права:	данные отсутствуют	
9	Сведения о наличии решения об изъятии объекта недвижимости для государственных и муниципальных нужд:	данные отсутствуют	
10	Сведения о невозможности государственной регистрации без личного участия правообладателя или его законного представителя:	данные отсутствуют	
11	Правопритязания и сведения о наличии поступивших, но не рассмотренных заявлений о проведении государственной регистрации права (перехода, прекращения права), ограничения права или обременения объекта недвижимости, сделки в отношении объекта недвижимости:	отсутствуют	

полное наименование должности	<div><p>ДОКУМЕНТ ПОДПИСАН ЭЛЕКТРОННОЙ ПОДПИСЬЮ</p><p>Сертификат: 009F0BDC181A023B64597F1E2579BEFB50</p><p>Владелец: ФЕДЕРАЛЬНАЯ СЛУЖБА ГОСУДАРСТВЕННОЙ РЕГИСТРАЦИИ, КАДАСТРА И КАРТОГРАФИИ</p><p>Действителен: с 02.08.2024 по 26.10.2025</p></div>	инициалы, фамилия

Земельный участок			
вид объекта недвижимости			
Лист № 2 раздела 2	Всего листов раздела 2: 2	Всего разделов: 8	Всего листов выписки: 15
24.03.2025г. № КУВИ-001/2025-76080338			
Кадастровый номер:		16:32:010501:548	
11	Сведения о невозможности государственной регистрации перехода, прекращения, ограничения права на земельный участок из земель сельскохозяйственного назначения:	данные отсутствуют	

полное наименование должности	 ДОКУМЕНТ ПОДПИСАН ЭЛЕКТРОННОЙ ПОДПИСЬЮ Сертификат: 009F0BDC181A023B64597F1E2579BEFB50 Владелец: ФЕДЕРАЛЬНАЯ СЛУЖБА ГОСУДАРСТВЕННОЙ РЕГИСТРАЦИИ, КАДАСТРА И КАРТОГРАФИИ Действителен: с 02.08.2024 по 26.10.2025	инициалы, фамилия

Филиал публично-правовой компании "Роскадастр" по Республике Татарстан
полное наименование органа регистрации прав
Выписка из Единого государственного реестра недвижимости об объекте недвижимости

Сведения о характеристиках объекта недвижимости

На основании запроса от 18.03.2024, поступившего на рассмотрение 18.03.2024, сообщаем, что согласно записям Единого государственного реестра недвижимости:

Раздел 1 Лист 1

Земельный участок			
вид объекта недвижимости			
Лист № 1 раздела 1	Всего листов раздела 1: 4	Всего разделов: 8	Всего листов выписки: 50
19.03.2024г. № КУВИ-001/2024-77619439			
Кадастровый номер:	16:32:010501:553		
Номер кадастрового квартала:	16:32:010501		
Дата присвоения кадастрового номера:	22.01.2015		
Ранее присвоенный государственный учетный номер:	данные отсутствуют		
Местоположение:	Местоположение установлено относительно ориентира, расположенного в границах участка. Почтовый адрес ориентира: Республика Татарстан, Нурлатский муниципальный район, Андреевское сельское поселение, Восходского участкового лесничества ГБУ «Нурлатское лесничество» кв.55 выд.2-6, 10-18; кв.105 выд.7.		
Площадь:	764134 +/- 16366		
Кадастровая стоимость, руб.:	664796.58		
Кадастровые номера расположенных в пределах земельного участка объектов недвижимости:	данные отсутствуют		
Кадастровые номера объектов недвижимости, из которых образован объект недвижимости:	16:32:000000:795		
Кадастровые номера образованных объектов недвижимости:	16:32:010501:937, 16:32:010501:938, 16:32:010501:949		
Категория земель:	Земли лесного фонда		
Виды разрешенного использования:	Заготовка древесины; заготовка и сбор не древесных лесных ресурсов; заготовка пищевых лесных ресурсов и сбор лекарственных растений; ведение охотничьего хозяйства; ведение сельского хозяйства; осуществление научно-исследовательской, образовательной деятельности; осуществление рекреационной деятельности. Выполнение работ по геологическому изучению недр, разработка месторождений полезных ископаемых; строительство и эксплуатация водохранилищ и иных искусственных водных объектов, а также гидротехнических сооружений и специализированных портов; строительство, реконструкция, эксплуатация линий электропередачи, линий связи, дорог, трубопроводов и др. линейных объектов; переработка древесины и иных лесных ресурсов; осуществление религиозной деятельности, иные виды, определенные в соответствии с частью 2 статьи 6 Лесного Кодекса РФ		

полное наименование должности	 ДОКУМЕНТ ПОДПИСАН ЭЛЕКТРОННОЙ ПОДПИСЬЮ Сертификат: 00BV056B7401CB38D2B3576ACDC8425108 Владелец: ФЕДЕРАЛЬНАЯ СЛУЖБА ГОСУДАРСТВЕННОЙ РЕГИСТРАЦИИ, КАДАСТРА И КАРТОГРАФИИ Действителен: с 27.06.2023 по 19.09.2024	инициалы, фамилия

Земельный участок			
вид объекта недвижимости			
Лист № 2 раздела 1	Всего листов раздела 1: 4	Всего разделов: 8	Всего листов выписки: 50
19.03.2024г. № КУВИ-001/2024-77619439			
Кадастровый номер:		16:32:010501:553	
Сведения о кадастровом инженере:	Зиннуров Рамиль Ильфатович, СНИЛС 000-000-000 00, дата завершения кадастровых работ: 14.05.2014 Гизатуллина Светлана Рифатовна, СНИЛС 000-000-000 00, дата завершения кадастровых работ: 10.12.2021 Гизатуллина Светлана Рифатовна, СНИЛС 044-060-355 13, дата завершения кадастровых работ: 18.12.2022		
Сведения о лесах, водных объектах и об иных природных объектах, расположенных в пределах земельного участка:	данные отсутствуют		
Сведения о том, что земельный участок полностью расположен в границах зоны с особыми условиями использования территории, территории объекта культурного наследия, публичного сервитута:	данные отсутствуют		
Сведения о том, что земельный участок расположен в границах особой экономической зоны, территории опережающего социально-экономического развития, зоны территориального развития в Российской Федерации, игровой зоны:	данные отсутствуют		
Сведения о том, что земельный участок расположен в границах особо охраняемой природной территории, охотничьих угодий, лесничеств:	Земельный участок расположен в границах: 16:00-15.3		
Сведения о результатах проведения государственного земельного надзора:	данные отсутствуют		
Сведения о расположении земельного участка в границах территории, в отношении которой утвержден проект межевания территории:	данные отсутствуют		
Условный номер земельного участка:	данные отсутствуют		
Сведения о принятии акта и (или) заключении договора, предусматривающих предоставление в соответствии с земельным законодательством исполнительным органом государственным органом власти или органом местного самоуправления, находящегося в государственной или муниципальной собственности земельного участка для строительства наемного дома социального использования или наемного дома коммерческого использования:	данные отсутствуют		



ДОКУМЕНТ ПОДПИСАН
ЭЛЕКТРОННОЙ ПОДПИСЬЮ

Сертификат: 00BV056B7401CB38D2B3576ACDC8425108

Владелец: ФЕДЕРАЛЬНАЯ СЛУЖБА ГОСУДАРСТВЕННОЙ
РЕГИСТРАЦИИ, КАДАСТРА И КАРТОГРАФИИ
Действителен: с 27.06.2023 по 19.09.2024

полное наименование должности

инициалы, фамилия

Земельный участок			
вид объекта недвижимости			
Лист № 3 раздела 1	Всего листов раздела 1: 4	Всего разделов: 8	Всего листов выписки: 50
19.03.2024г. № КУВИ-001/2024-77619439			
Кадастровый номер:		16:32:010501:553	
Сведения о том, что земельный участок или земельные участки образованы на основании решения об изъятии земельного участка и (или) расположенного на нем объекта недвижимости для государственных или муниципальных нужд:		данные отсутствуют	
Сведения о том, что земельный участок образован из земель или земельного участка, государственная собственность на которые не разграничена:		данные отсутствуют	
Сведения о наличии земельного спора о местоположении границ земельных участков:		данные отсутствуют	
Статус записи об объекте недвижимости:		Сведения об объекте недвижимости имеют статус "актуальные"	
Особые отметки:		<p>Граница земельного участка состоит из 10 контуров. Учетные номера контуров и их площади: 1 - 2381.27 кв.м, 2 - 742821.8 кв.м, 3 - 1591.03 кв.м, 4 - 675.42 кв.м, 5 - 1698.57 кв.м, 6 - 9225.64 кв.м, 7 - 1902.33 кв.м, 8 - 269.56 кв.м, 9 - 922.38 кв.м, 10 - 2646.36 кв.м.</p> <p>Посредством данного земельного участка обеспечен доступ к земельному участку (земельным участкам) с кадастровым номером (кадастровыми номерами): 16:32:010501:1006, 16:32:010501:937, 16:32:010501:938, 16:32:010501:938, 16:32:010501:939, 16:32:010501:949. Сведения о вещных правах на объект недвижимости, не зарегистрированных в реестре прав, ограничений прав и обременений недвижимого имущества: Вид права: Федеральная собственность; реквизиты документа-основания: лесной кодекс РФ от 04.12.2006 № №200-ФЗ. Сведения об ограничениях права на объект недвижимости, обременениях данного объекта, не зарегистрированных в реестре прав, ограничений прав и обременений недвижимого имущества: вид ограничения (обременения): ограничения прав на земельный участок, предусмотренные статьей 56 Земельного кодекса Российской Федерации; срок действия: с 01.04.2015; реквизиты документа-основания: перечень от 12.09.2014 № б/н выдан: Главный инженер НГДУ Нурлатнефть. вид ограничения (обременения): ограничения прав на земельный участок, предусмотренные статьей 56 Земельного кодекса Российской Федерации; срок действия: с 14.01.2016; реквизиты документа-основания: землеустроительное дело от 19.11.2015 № б/н выдан: Кадастровый инженер. вид ограничения (обременения): ограничения прав на земельный участок, предусмотренные статьей 56 Земельного кодекса Российской Федерации; срок действия: с 02.10.2018; реквизиты документа-основания: постановление Правительства РФ "О порядке установления охранных зон объектов электросетевого хозяйства и особых условий использования земельных участков, расположенных в границах таких зон" от 24.02.2009 № 160 выдан: Правительство РФ. вид ограничения (обременения): ограничения</p>	



ДОКУМЕНТ ПОДПИСАН
ЭЛЕКТРОННОЙ ПОДПИСЬЮ

Сертификат: 00BV056B7401CB38D2B3576ACDC8425108

Владелец: ФЕДЕРАЛЬНАЯ СЛУЖБА ГОСУДАРСТВЕННОЙ
РЕГИСТРАЦИИ, КАДАСТРА И КАРТОГРАФИИ
Действителен: с 27.06.2023 по 19.09.2024

полное наименование должности

инициалы, фамилия

Земельный участок			
вид объекта недвижимости			
Лист № 4 раздела 1	Всего листов раздела 1: 4	Всего разделов: 8	Всего листов выписки: 50
19.03.2024г. № КУВИ-001/2024-77619439			
Кадастровый номер:		16:32:010501:553	
		прав на земельный участок, предусмотренные статьей 56 Земельного кодекса Российской Федерации; срок действия: с 24.04.2023; реквизиты документа-основания: решение о согласовании границ охранной зоны объекта электросетевого хозяйства от 29.09.2022 № 43-16/860 выдан: Федеральная служба по экологическому, технологическому и атомному надзору (Ростехнадзор).	
Получатель выписки:		Шипилова Влада Александровна	

полное наименование должности	 ДОКУМЕНТ ПОДПИСАН ЭЛЕКТРОННОЙ ПОДПИСЬЮ Сертификат: 00BV056B7401CB38D2B3576ACDC8425108 Владелец: ФЕДЕРАЛЬНАЯ СЛУЖБА ГОСУДАРСТВЕННОЙ РЕГИСТРАЦИИ, КАДАСТРА И КАРТОГРАФИИ Действителен: с 27.06.2023 по 19.09.2024	инициалы, фамилия

Выписка из Единого государственного реестра недвижимости об объекте недвижимости
Сведения о зарегистрированных правах

Земельный участок			
вид объекта недвижимости			
Лист № 1 раздела 2		Всего листов раздела 2: 2	Всего разделов: 8
Всего листов выписки: 50			
19.03.2024г. № КУВИ-001/2024-77619439			
Кадастровый номер:		16:32:010501:553	
1	Правообладатель (правообладатели):	1.1	Российская Федерация
	Сведения о возможности предоставления третьим лицам персональных данных физического лица:	1.1.1	данные отсутствуют
2	Вид, номер, дата и время государственной регистрации права:	2.1	Собственность 16:32:010501:553-16/139/2021-1 09.09.2021 10:24:16
3	Сведения об осуществлении государственной регистрации сделки, права без необходимого в силу закона согласия третьего лица, органа:	3.1	данные отсутствуют
4	Ограничение прав и обременение объекта недвижимости:	не зарегистрировано	
5	Договоры участия в долевом строительстве:	не зарегистрировано	
6	Заявленные в судебном порядке права требования:	данные отсутствуют	
7	Сведения о возможности предоставления третьим лицам персональных данных физического лица	данные отсутствуют	
8	Сведения о возражении в отношении зарегистрированного права:	данные отсутствуют	
9	Сведения о наличии решения об изъятии объекта недвижимости для государственных и муниципальных нужд:	данные отсутствуют	
10	Сведения о невозможности государственной регистрации без личного участия правообладателя или его законного представителя:	данные отсутствуют	
11	Правопритязания и сведения о наличии поступивших, но не рассмотренных заявлений о проведении государственной регистрации права (перехода, прекращения права), ограничения права или обременения объекта недвижимости, сделки в отношении объекта недвижимости:	отсутствуют	

Земельный участок			
вид объекта недвижимости			
Лист № 2 раздела 2	Всего листов раздела 2: 2	Всего разделов: 8	Всего листов выписки: 50
19.03.2024г. № КУВИ-001/2024-77619439			
Кадастровый номер:		16:32:010501:553	
11	Сведения о невозможности государственной регистрации перехода, прекращения, ограничения права на земельный участок из земель сельскохозяйственного назначения:	данные отсутствуют	

полное наименование должности	 ДОКУМЕНТ ПОДПИСАН ЭЛЕКТРОННОЙ ПОДПИСЬЮ Сертификат: 00BV056B7401CB38D2B3576ACDC8425108 Владелец: ФЕДЕРАЛЬНАЯ СЛУЖБА ГОСУДАРСТВЕННОЙ РЕГИСТРАЦИИ, КАДАСТРА И КАРТОГРАФИИ Действителен: с 27.06.2023 по 19.09.2024	инициалы, фамилия

Филиал публично-правовой компании "Роскадастр" по Республике Татарстан
полное наименование органа регистрации прав
Выписка из Единого государственного реестра недвижимости об объекте недвижимости

Сведения о характеристиках объекта недвижимости

На основании запроса от 18.03.2024, поступившего на рассмотрение 18.03.2024, сообщаем, что согласно записям Единого государственного реестра недвижимости:

Раздел 1 Лист 1

Земельный участок			
вид объекта недвижимости			
Лист № 1 раздела 1	Всего листов раздела 1: 3	Всего разделов: 8	Всего листов выписки: 20
19.03.2024г. № КУВИ-001/2024-77617552			
Кадастровый номер:	16:32:010501:554		
Номер кадастрового квартала:	16:32:010501		
Дата присвоения кадастрового номера:	22.01.2015		
Ранее присвоенный государственный учетный номер:	данные отсутствуют		
Местоположение:	Местоположение установлено относительно ориентира, расположенного в границах участка. Почтовый адрес ориентира: Республика Татарстан, Нурлатский муниципальный район, Андреевское сельское поселение Восходского участкового лесничества ГБУ «Нурлатское лесничество» кв. 75 выд.30, 31; кв. 80 выд.11; кв.81 выд. 4-9, 13-19, 21, 22.		
Площадь:	888561 +/- 17129		
Кадастровая стоимость, руб.:	773048.07		
Кадастровые номера расположенных в пределах земельного участка объектов недвижимости:	данные отсутствуют		
Кадастровые номера объектов недвижимости, из которых образован объект недвижимости:	16:32:000000:752		
Кадастровые номера образованных объектов недвижимости:	16:32:010501:950		
Категория земель:	Земли лесного фонда		
Виды разрешенного использования:	Заготовка древесины; заготовка и сбор недревесных лесных ресурсов, заготовка пищевых лесных ресурсов и сбор лекарственных растений, ведение охотничьего хозяйства, ведение сельского хозяйства, осуществление научно-исследовательской, образовательной деятельности, осуществление рекреационной деятельности. Выполнение работ по геологическому изучению недр, разработка месторождений полезных ископаемых; строительство и эксплуатация водохранилищ и иных искусственных водных объектов, а также гидротехнических сооружений и специализированных портов, стоительство, реконструкция, эксплуатация линий электропередачи, линий связи, дорог, трубопроводов и др. линейных объектов; переработка древесины и иных лесных ресурсов; осуществление религиозной деятельности, иные виды, определенные в соответствии с частью 2 статьи 6 Лесного Кодекса РФ		

полное наименование должности	 ДОКУМЕНТ ПОДПИСАН ЭЛЕКТРОННОЙ ПОДПИСЬЮ Сертификат: 00BV056B7401CB38D2B3576ACDC8425108 Владелец: ФЕДЕРАЛЬНАЯ СЛУЖБА ГОСУДАРСТВЕННОЙ РЕГИСТРАЦИИ, КАДАСТРА И КАРТОГРАФИИ Действителен: с 27.06.2023 по 19.09.2024	инициалы, фамилия

Земельный участок			
вид объекта недвижимости			
Лист № 2 раздела 1	Всего листов раздела 1: 3	Всего разделов: 8	Всего листов выписки: 20
19.03.2024г. № КУВИ-001/2024-77617552			
Кадастровый номер:		16:32:010501:554	
Сведения о кадастровом инженере:		Зиннуров Рамиль Ильфатович, дата завершения кадастровых работ: 14.05.2014 Гизатуллина Светлана Рифатовна, СНИЛС 044-060-355 13, договор на выполнение кадастровых работ от 21.12.2021 № 0009/1003/2021/6640, дата завершения кадастровых работ: 11.12.2022	
Сведения о лесах, водных объектах и об иных природных объектах, расположенных в пределах земельного участка:		данные отсутствуют	
Сведения о том, что земельный участок полностью расположен в границах зоны с особыми условиями использования территории, территории объекта культурного наследия, публичного сервитута:		данные отсутствуют	
Сведения о том, что земельный участок расположен в границах особой экономической зоны, территории опережающего социально-экономического развития, зоны территориального развития в Российской Федерации, игровой зоны:		данные отсутствуют	
Сведения о том, что земельный участок расположен в границах особо охраняемой природной территории, охотничьих угодий, лесничеств:		Земельный участок расположен в границах: 16:00-15.3	
Сведения о результатах проведения государственного земельного надзора:		данные отсутствуют	
Сведения о расположении земельного участка в границах территории, в отношении которой утвержден проект межевания территории:		данные отсутствуют	
Условный номер земельного участка:		данные отсутствуют	
Сведения о принятии акта и (или) заключении договора, предусматривающих предоставление в соответствии с земельным законодательством исполнительным органом государственным органом власти или органом местного самоуправления, находящегося в государственной или муниципальной собственности земельного участка для строительства наемного дома социального использования или наемного дома коммерческого использования:		данные отсутствуют	
Сведения о том, что земельный участок или земельные участки образованы на основании решения об изъятии земельного участка и (или) расположенного на нем объекта недвижимости для государственных или муниципальных нужд:		данные отсутствуют	



ДОКУМЕНТ ПОДПИСАН
ЭЛЕКТРОННОЙ ПОДПИСЬЮ

Сертификат: 00BV056B7401CB38D2B3576ACDC8425108

Владелец: ФЕДЕРАЛЬНАЯ СЛУЖБА ГОСУДАРСТВЕННОЙ
РЕГИСТРАЦИИ, КАДАСТРА И КАРТОГРАФИИ
Действителен: с 27.06.2023 по 19.09.2024

полное наименование должности

инициалы, фамилия

Земельный участок			
вид объекта недвижимости			
Лист № 3 раздела 1	Всего листов раздела 1: 3	Всего разделов: 8	Всего листов выписки: 20
19.03.2024г. № КУВИ-001/2024-77617552			
Кадастровый номер:		16:32:010501:554	
Сведения о том, что земельный участок образован из земель или земельного участка, государственная собственность на которые не разграничена:		данные отсутствуют	
Сведения о наличии земельного спора о местоположении границ земельных участков:		данные отсутствуют	
Статус записи об объекте недвижимости:		Сведения об объекте недвижимости имеют статус "актуальные"	
Особые отметки:		Граница земельного участка состоит из 2 контуров. Учетные номера контуров и их площади: 1 - 167410.97 кв.м, 2 - 721149.82 кв.м. Посредством данного земельного участка обеспечен доступ к земельному участку (земельным участкам) с кадастровым номером (кадастровыми номерами): 16:32:010501:643, 16:32:010501:950. Сведения о вещных правах на объект недвижимости, не зарегистрированных в реестре прав, ограничений прав и обременений недвижимого имущества: Вид права: Федеральная собственность; реквизиты документа-основания: лесной кодекс РФ от 04.12.2006 № 200-ФЗ. Сведения об ограничениях права на объект недвижимости, обременениях данного объекта, не зарегистрированных в реестре прав, ограничений прав и обременений недвижимого имущества: вид ограничения (обременения): ограничения прав на земельный участок, предусмотренные статьей 56 Земельного кодекса Российской Федерации; срок действия: с 16.01.2018; реквизиты документа-основания: постановление Правительства РФ "О порядке установления охранных зон объектов электросетевого хозяйства и особых условий использования земельных участков, расположенных в границах таких зон" от 24.02.2009 № 160 выдан: Правительство РФ.	
Получатель выписки:		Шипилова Влада Александровна	

полное наименование должности	 ДОКУМЕНТ ПОДПИСАН ЭЛЕКТРОННОЙ ПОДПИСЬЮ Сертификат: 00BV056B7401CB38D2B3576ACDC8425108 Владелец: ФЕДЕРАЛЬНАЯ СЛУЖБА ГОСУДАРСТВЕННОЙ РЕГИСТРАЦИИ, КАДАСТРА И КАРТОГРАФИИ Действителен: с 27.06.2023 по 19.09.2024	инициалы, фамилия

Выписка из Единого государственного реестра недвижимости об объекте недвижимости
Сведения о зарегистрированных правах

Земельный участок			
вид объекта недвижимости			
Лист № 1 раздела 2		Всего листов раздела 2: 2	Всего разделов: 8
Всего листов выписки: 20			
19.03.2024г. № КУВИ-001/2024-77617552			
Кадастровый номер:		16:32:010501:554	
1	Правообладатель (правообладатели):	1.1	Российская Федерация
	Сведения о возможности предоставления третьим лицам персональных данных физического лица:	1.1.1	данные отсутствуют
2	Вид, номер, дата и время государственной регистрации права:	2.1	Собственность 16:32:010501:554-16/139/2021-1 08.09.2021 15:20:15
3	Сведения об осуществлении государственной регистрации сделки, права без необходимого в силу закона согласия третьего лица, органа:	3.1	данные отсутствуют
4	Ограничение прав и обременение объекта недвижимости:	не зарегистрировано	
5	Договоры участия в долевом строительстве:	не зарегистрировано	
6	Заявленные в судебном порядке права требования:	данные отсутствуют	
7	Сведения о возможности предоставления третьим лицам персональных данных физического лица	данные отсутствуют	
8	Сведения о возражении в отношении зарегистрированного права:	данные отсутствуют	
9	Сведения о наличии решения об изъятии объекта недвижимости для государственных и муниципальных нужд:	данные отсутствуют	
10	Сведения о невозможности государственной регистрации без личного участия правообладателя или его законного представителя:	данные отсутствуют	
11	Правопритязания и сведения о наличии поступивших, но не рассмотренных заявлений о проведении государственной регистрации права (перехода, прекращения права), ограничения права или обременения объекта недвижимости, сделки в отношении объекта недвижимости:	отсутствуют	

Земельный участок			
вид объекта недвижимости			
Лист № 2 раздела 2	Всего листов раздела 2: 2	Всего разделов: 8	Всего листов выписки: 20
19.03.2024г. № КУВИ-001/2024-77617552			
Кадастровый номер:		16:32:010501:554	
11	Сведения о невозможности государственной регистрации перехода, прекращения, ограничения права на земельный участок из земель сельскохозяйственного назначения:	данные отсутствуют	

полное наименование должности	 ДОКУМЕНТ ПОДПИСАН ЭЛЕКТРОННОЙ ПОДПИСЬЮ Сертификат: 00BV056B7401CB38D2B3576ACDC8425108 Владелец: ФЕДЕРАЛЬНАЯ СЛУЖБА ГОСУДАРСТВЕННОЙ РЕГИСТРАЦИИ, КАДАСТРА И КАРТОГРАФИИ Действителен: с 27.06.2023 по 19.09.2024	инициалы, фамилия

Филиал публично-правовой компании "Роскадастр" по Республике Татарстан
полное наименование органа регистрации прав
Выписка из Единого государственного реестра недвижимости об объекте недвижимости

Сведения о характеристиках объекта недвижимости

На основании запроса от 15.02.2024, поступившего на рассмотрение 15.02.2024, сообщаем, что согласно записям Единого государственного реестра недвижимости:

Раздел 1 Лист 1

Земельный участок			
вид объекта недвижимости			
Лист № 1 раздела 1	Всего листов раздела 1: 4	Всего разделов: 8	Всего листов выписки: 30
15.02.2024г. № КУВИ-001/2024-47725716			
Кадастровый номер:	16:32:000000:564		
Номер кадастрового квартала:	16:32:000000		
Дата присвоения кадастрового номера:	29.02.2008		
Ранее присвоенный государственный учетный номер:	16-16-03/022/2009-185		
Местоположение:	Местоположение установлено относительно ориентира, расположенного в границах участка. Почтовый адрес ориентира: Республика Татарстан, Нурлатский муниципальный район, Андреевское сельское поселение, Восходского участкового лесничества ГБУ "Нурлатское лесничество" кв. 68 выд. 8-20, 23-27: кв. 106 выд. 16, 17.		
Площадь:	648845 +/- 14878		
Кадастровая стоимость, руб.:	564495.15		
Кадастровые номера расположенных в пределах земельного участка объектов недвижимости:	данные отсутствуют		
Кадастровые номера объектов недвижимости, из которых образован объект недвижимости:	данные отсутствуют		
Кадастровые номера образованных объектов недвижимости:	16:32:000000:2974, 16:32:010501:966		
Категория земель:	Земли лесного фонда		
Виды разрешенного использования:	заготовка древесины; заготовка и сбор недревесных лесных ресурсов; заготовка пищевых лесных ресурсов и сбор лекарственных растений; ведение охотничьего хозяйства; ведение сельского хозяйства; осуществление научно-исследовательской, образовательной деятельности; осуществление рекреационной деятельности. Выполнение работ по геологическому изучению недр, разработка месторождений полезных ископаемых; строительство и эксплуатация водохранилищ и иных искусственных водных объектов, а также гидротехнических сооружений и специализированных портов; строительство, реконструкция, эксплуатация линий электропередачи, линий связи, дорог, трубопроводов и др. линейных объектов; переработка древесины и иных лесных ресурсов; осуществление религиозной деятельности; иные виды, определенные в соответствии с частью 2 статьи 6 Лесного Кодекса РФ.		

полное наименование должности	 ДОКУМЕНТ ПОДПИСАН ЭЛЕКТРОННОЙ ПОДПИСЬЮ Сертификат: 00BВ056В7401СВ38D2В3576ACDC8425108 Владелец: ФЕДЕРАЛЬНАЯ СЛУЖБА ГОСУДАРСТВЕННОЙ РЕГИСТРАЦИИ, КАДАСТРА И КАРТОГРАФИИ Действителен: с 27.06.2023 по 19.09.2024	инициалы, фамилия

Земельный участок			
вид объекта недвижимости			
Лист № 2 раздела 1	Всего листов раздела 1: 4	Всего разделов: 8	Всего листов выписки: 30
15.02.2024г. № КУВИ-001/2024-47725716			
Кадастровый номер:		16:32:000000:564	
Сведения о кадастровом инженере:	Зиннуров Рамиль Ильфатович, дата завершения кадастровых работ: 19.07.2013 Гизатуллина Светлана Рифатовна, СНИЛС 044-060-355 13, дата завершения кадастровых работ: 28.02.2023 Гизатуллина Светлана Рифатовна, СНИЛС 473-361-200 , дата завершения кадастровых работ: 18.04.2023		
Сведения о лесах, водных объектах и об иных природных объектах, расположенных в пределах земельного участка:	данные отсутствуют		
Сведения о том, что земельный участок полностью расположен в границах зоны с особыми условиями использования территории, территории объекта культурного наследия, публичного сервитута:	данные отсутствуют		
Сведения о том, что земельный участок расположен в границах особой экономической зоны, территории опережающего социально-экономического развития, зоны территориального развития в Российской Федерации, игорной зоны:	данные отсутствуют		
Сведения о том, что земельный участок расположен в границах особо охраняемой природной территории, охотничьих угодий, лесничеств:	Земельный участок расположен в границах: 16:00-15.3		
Сведения о результатах проведения государственного земельного надзора:	данные отсутствуют		
Сведения о расположении земельного участка в границах территории, в отношении которой утвержден проект межевания территории:	данные отсутствуют		
Условный номер земельного участка:	данные отсутствуют		
Сведения о принятии акта и (или) заключении договора, предусматривающих предоставление в соответствии с земельным законодательством исполнительным органом государственным органом власти или органом местного самоуправления, находящегося в государственной или муниципальной собственности земельного участка для строительства наемного дома социального использования или наемного дома коммерческого использования:	данные отсутствуют		



ДОКУМЕНТ ПОДПИСАН
ЭЛЕКТРОННОЙ ПОДПИСЬЮ

Сертификат: 00BV056B7401CB38D2B3576ACDC8425108

Владелец: ФЕДЕРАЛЬНАЯ СЛУЖБА ГОСУДАРСТВЕННОЙ
РЕГИСТРАЦИИ, КАДАСТРА И КАРТОГРАФИИ
Действителен: с 27.06.2023 по 19.09.2024

полное наименование должности

инициалы, фамилия

Земельный участок			
вид объекта недвижимости			
Лист № 3 раздела 1	Всего листов раздела 1: 4	Всего разделов: 8	Всего листов выписки: 30
15.02.2024г. № КУВИ-001/2024-47725716			
Кадастровый номер:		16:32:000000:564	
Сведения о том, что земельный участок или земельные участки образованы на основании решения об изъятии земельного участка и (или) расположенного на нем объекта недвижимости для государственных или муниципальных нужд:		данные отсутствуют	
Сведения о том, что земельный участок образован из земель или земельного участка, государственная собственность на которые не разграничена:		данные отсутствуют	
Сведения о наличии земельного спора о местоположении границ земельных участков:		данные отсутствуют	
Статус записи об объекте недвижимости:		Сведения об объекте недвижимости имеют статус "актуальные, ранее учтенные"	
Особые отметки:		<p>Посредством данного земельного участка обеспечен доступ к земельному участку (земельным участкам) с кадастровым номером (кадастровыми номерами): 16:32:000000:2974, 16:32:010501:966.</p> <p>Сведения об ограничениях права на объект недвижимости, обременениях данного объекта, не зарегистрированных в реестре прав, ограничений прав и обременений недвижимого имущества: вид ограничения (обременения): ограничения прав на земельный участок, предусмотренные статьей 56 Земельного кодекса Российской Федерации; срок действия: с 26.03.2015; реквизиты документа-основания: распоряжение от 14.10.2014 № 542-р выдан: Исполнительный комитет Нурлатского муниципального района РТ. вид ограничения (обременения): ограничения прав на земельный участок, предусмотренные статьей 56 Земельного кодекса Российской Федерации; срок действия: с 26.03.2015; реквизиты документа-основания: распоряжение от 14.10.2014 № 542-р выдан: Исполнительный комитет Нурлатского муниципального района РТ. вид ограничения (обременения): ограничения прав на земельный участок, предусмотренные статьей 56 Земельного кодекса Российской Федерации; срок действия: с 23.11.2015; реквизиты документа-основания: землеустроительное дело от 15.10.2015 № б/н выдан: Кадастровый инженер. вид ограничения (обременения): ограничения прав на земельный участок, предусмотренные статьей 56 Земельного кодекса Российской Федерации; срок действия: с 16.01.2018; реквизиты документа-основания: постановление Правительства РФ "О порядке установления охранных зон объектов электросетевого хозяйства и особых условий использования земельных участков, расположенных в границах таких зон" от 24.02.2009 № 160 выдан: Правительство РФ. вид ограничения (обременения): ограничения прав на земельный участок, предусмотренные статьей 56 Земельного кодекса Российской Федерации; срок действия: с 02.10.2018; реквизиты документа-основания: постановление Правительства РФ "О порядке установления охранных зон объектов электросетевого хозяйства и особых условий</p>	



ДОКУМЕНТ ПОДПИСАН
ЭЛЕКТРОННОЙ ПОДПИСЬЮ

Сертификат: 00BV056B7401CB38D2B3576ACDC8425108

Владелец: ФЕДЕРАЛЬНАЯ СЛУЖБА ГОСУДАРСТВЕННОЙ
РЕГИСТРАЦИИ, КАДАСТРА И КАРТОГРАФИИ
Действителен: с 27.06.2023 по 19.09.2024

полное наименование должности

инициалы, фамилия

Земельный участок			
вид объекта недвижимости			
Лист № 4 раздела 1	Всего листов раздела 1: 4	Всего разделов: 8	Всего листов выписки: 30
15.02.2024г. № КУВИ-001/2024-47725716			
Кадастровый номер:		16:32:000000:564	
		использования земельных участков, расположенных в границах таких зон" от 24.02.2009 № 160 выдан: Правительство РФ.	
Получатель выписки:		Шпилова Влада Александровна	

полное наименование должности	 ДОКУМЕНТ ПОДПИСАН ЭЛЕКТРОННОЙ ПОДПИСЬЮ Сертификат: 00BV056B7401CB38D2B3576ACDC8425108 Владелец: ФЕДЕРАЛЬНАЯ СЛУЖБА ГОСУДАРСТВЕННОЙ РЕГИСТРАЦИИ, КАДАСТРА И КАРТОГРАФИИ Действителен: с 27.06.2023 по 19.09.2024	инициалы, фамилия

Выписка из Единого государственного реестра недвижимости об объекте недвижимости
Сведения о зарегистрированных правах

Земельный участок			
вид объекта недвижимости			
Лист № 1 раздела 2		Всего листов раздела 2: 2	Всего разделов: 8
Всего листов выписки: 30			
15.02.2024г. № КУВИ-001/2024-47725716			
Кадастровый номер:		16:32:000000:564	
1	Правообладатель (правообладатели):	1.1	Российская Федерация
	Сведения о возможности предоставления третьим лицам персональных данных физического лица:	1.1.1	данные отсутствуют
2	Вид, номер, дата и время государственной регистрации права:	2.1	Собственность 16-16-03/022/2009-185 15.12.2009 00:00:00
3	Сведения об осуществлении государственной регистрации сделки, права без необходимого в силу закона согласия третьего лица, органа:	3.1	данные отсутствуют
4	Ограничение прав и обременение объекта недвижимости:	не зарегистрировано	
5	Договоры участия в долевом строительстве:	не зарегистрировано	
6	Заявленные в судебном порядке права требования:	данные отсутствуют	
7	Сведения о возможности предоставления третьим лицам персональных данных физического лица	данные отсутствуют	
8	Сведения о возражении в отношении зарегистрированного права:	данные отсутствуют	
9	Сведения о наличии решения об изъятии объекта недвижимости для государственных и муниципальных нужд:	данные отсутствуют	
10	Сведения о невозможности государственной регистрации без личного участия правообладателя или его законного представителя:	данные отсутствуют	
11	Правопритязания и сведения о наличии поступивших, но не рассмотренных заявлений о проведении государственной регистрации права (перехода, прекращения права), ограничения права или обременения объекта недвижимости, сделки в отношении объекта недвижимости:	отсутствуют	

полное наименование должности	<div><p>ДОКУМЕНТ ПОДПИСАН ЭЛЕКТРОННОЙ ПОДПИСЬЮ</p><p>Сертификат: 00BV056B7401CB38D2B3576ACDC8425108</p><p>Владелец: ФЕДЕРАЛЬНАЯ СЛУЖБА ГОСУДАРСТВЕННОЙ РЕГИСТРАЦИИ, КАДАСТРА И КАРТОГРАФИИ</p><p>Действителен: с 27.06.2023 по 19.09.2024</p></div>	инициалы, фамилия

Земельный участок			
вид объекта недвижимости			
Лист № 2 раздела 2	Всего листов раздела 2: 2	Всего разделов: 8	Всего листов выписки: 30
15.02.2024г. № КУВИ-001/2024-47725716			
Кадастровый номер:		16:32:000000:564	
11	Сведения о невозможности государственной регистрации перехода, прекращения, ограничения права на земельный участок из земель сельскохозяйственного назначения:	данные отсутствуют	

полное наименование должности	 ДОКУМЕНТ ПОДПИСАН ЭЛЕКТРОННОЙ ПОДПИСЬЮ Сертификат: 00BV056B7401CB38D2B3576ACDC8425108 Владелец: ФЕДЕРАЛЬНАЯ СЛУЖБА ГОСУДАРСТВЕННОЙ РЕГИСТРАЦИИ, КАДАСТРА И КАРТОГРАФИИ Действителен: с 27.06.2023 по 19.09.2024	инициалы, фамилия

5.8 Согласование с Министерством лесного хозяйства №15-5538 от 28.06.2024г.

МИНИСТЕРСТВО
ЛЕСНОГО ХОЗЯЙСТВА
РЕСПУБЛИКИ ТАТАРСТАН
Ямашева пр., д.37 А, г. Казань, 420124



ТАТАРСТАН РЕСПУБЛИКАСЫ
УРМАН ХУЖАЛЫГЫ
МИНИСТРЛЫГЫ
Ямашева пр., 37нчы А йорт, Казан шәһ, 420124

Тел. (843) 221-37-01, Факс 221-37-37, E-mail: Minleshoz@tatar.ru, сайт: Minleshoz.tatarstan.ru

28.06.2024 № 15-5538

Директору
ООО «Теплогазпроект»
И.К.Минязову

О согласовании документации по планировке территории


Министерство, рассмотрев Ваше обращение о согласовании проекта планировки территории и проекта межевания территории применительно к землям лесного фонда, на линейный объект «Строительство, реконструкция и эксплуатация линейных объектов» ПАО «Татнефть» им.В.Д.Шашина, расположенного в том числе: в квартале № 55, части выделов 18, 19, в квартале № 61, части выделов 1, 4, 5, 8, 10, 11, 12, 24, 27, 29, 41, в квартале № 67, части выделов 1, 7, 8, 15, 17, 18, 19, 21, 22, 24, 25, в квартале № 68, части выделов 10, 11, в квартале № 67, часть выдела 20, в квартале № 80, части выделов 13, 14, в квартале № 81, части выделов 2, 12, 16, в квартале № 82, части выделов 1, 13, 23, 25, в квартале № 87, части выделов 1, 2, в квартале № 88, части выделов 1, 3, 4, 5, 7, 8, 15, общей площадью 15,4980 га, Восходского участкового лесничества Нурлатского лесничества, Нурлатского муниципального района Республики Татарстан согласовывает представленный проект межевания территории в составе проекта планировки территории в рамках действующих договоров аренды лесных участков от 06.10.2008 № 21, от 27.03.2009 № 9 и исключительно в соответствии с проектами освоения лесов прошедших положительную государственную экспертизу.

Для улучшения качества работы с обращениями граждан и организаций Вы можете оставить свой отзыв или предложения в форме обратной связи на официальном сайте Министерства, пройдя по ссылке <https://minleshoz.tatarstan.ru/obratnaya-svyaz.htm> или воспользовавшись QR-кодом.




Первый заместитель министра

Э.Н.Иванов
(843) 221-37-26



И.Н.Зарипов

Лист согласования			Тип согласования: смешанное	
N°	ФИО	Срок согласования	Результат согласования	Замечания
Тип согласования: параллельное				
1	Ахмадуллин Ф.Ф.		Согласовано 28.06.2024 - 08:11	-
2	Мосунов А.М.		Согласовано 28.06.2024 - 08:38	-
3	Тюкаева Н.М.		Согласовано 28.06.2024 - 08:20	-
Тип согласования: последовательное				
4	Зарипов И.Н.		 Подписано 28.06.2024 - 09:09	-