

## **Об установлении публичного сервитута в Приволжском районе г.Казани**

1. Установить публичный сервитут согласно приложениям №1, 2, 3 и 4 к настоящему постановлению:

характеристика устанавливаемого публичного сервитута:

- площадь сферы действия ЗУ 1 – 11 кв.м;
- кадастровый номер обременяемого земельного участка – 16:50:250117:339;
- площадь сферы действия ЗУ 2 – 7 кв.м;
- кадастровый номер обременяемого земельного участка – 16:50:250117:339;
- местоположение: г.Казань, Приволжский район;
- цель установления: обслуживание объектов КНС и КНС 2;
- срок установления: 49 лет;

1.2. заявитель: МУП «Водоканал»;

1.3. основания установления: обращение заявителя, Федеральный закон от 06.10.2003 №131-ФЗ «Об общих принципах организации местного самоуправления в Российской Федерации», пункт 1 статьи 39.37 Земельного кодекса Российской Федерации, статья 23 Земельного кодекса Российской Федерации, глава V.7 Земельного кодекса Российской Федерации, Федеральный закон от 07.12.2011 №416-ФЗ «О водоснабжении и водоотведении».

2. Установить, что срок, в течение которого использование земельного участка в соответствии с его разрешенным использованием будет невозможно или существенно затруднено в связи с осуществлением сервитута, соответствует сроку публичного сервитута, указанному в пункте 1 настоящего постановления.

3. Установить, что плата за публичный сервитут, указанный в пункте 1 настоящего постановления, устанавливается в соответствии с пунктами 2, 3, 4, 5, 7 и 8 статьи 39.46 Земельного кодекса Российской Федерации.

4. Поручить МБУ «Институт развития Казани» обратиться в Управление Федеральной службы государственной регистрации, кадастра и картографии по Республике Татарстан для внесения соответствующих сведений о сфере действия

публичного сервитута в границах согласно приложениям №1, 2, 3 и 4 к настоящему постановлению и государственной регистрации публичного сервитута.

5. Опубликовать настоящее постановление, за исключением приложения №2, 4 к настоящему постановлению (материал для служебного пользования), в сетевом издании «Муниципальные правовые акты и иная официальная информация» ([www.docskzn.ru](http://www.docskzn.ru)) и разместить его на официальном портале органов местного самоуправления города Казани ([www.kzn.ru](http://www.kzn.ru)) и на официальном портале правовой информации Республики Татарстан ([www.pravo.tatarstan.ru](http://www.pravo.tatarstan.ru)).

6. Установить, что настоящее постановление вступает в силу после официального опубликования в сетевом издании «Муниципальные правовые акты и иная официальная информация» ([www.docskzn.ru](http://www.docskzn.ru)).

7. Рекомендовать МУП «Водоканал»:

7.1. заключить с правообладателями земельного участка, указанного в подпункте 1.1 настоящего постановления, соглашение об осуществлении публичного сервитута;

7.2. привести земельный участок, указанный в подпункте 1.1 настоящего постановления, в состояние, пригодное для его использования в соответствии с видом разрешенного использования, в срок не позднее чем три месяца после завершения строительства, капитального или текущего ремонта, реконструкции, эксплуатации, консервации, сноса инженерного сооружения, для размещения которого был установлен публичный сервитут, или в случаях установления публичного сервитута в целях, предусмотренных пунктами 2, 5 статьи 39.37 Земельного кодекса Российской Федерации, после завершения на земельном участке деятельности, для обеспечения которой установлен публичный сервитут.

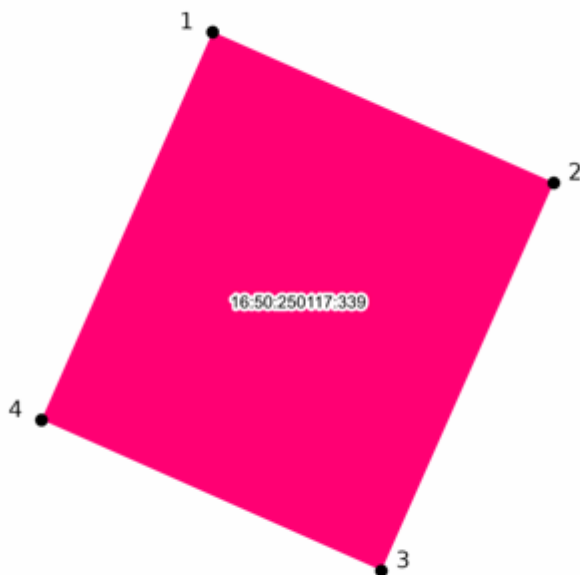
8. Контроль за исполнением настоящего постановления возложить на заместителя Руководителя Исполнительного комитета г.Казани Р.Р.Шафигуллина.



**Руководитель**

**Р.Г.Гафаров**

Приложение №1  
Утверждены постановлением  
Исполнительного комитета  
г.Казани  
от \_\_\_\_\_ № \_\_\_\_\_

### Границы сферы действия публичного сервитута



Масштаб: 1:50 Система координат: МСК-16	
Условные обозначения:	
1	Вновь образованная характерная точка
	Сервитуты публичные (Проектируемые)
	Земельные участки
	Объекты капитального строительства (площадные)
16:50:250117	кадастровый квартал
16:50:250117:339	кадастровый номер обременяемого земельного участка


Приложение №2  
Утверждены постановлением  
Исполнительного комитета  
г.Казани  
от \_\_\_\_\_ № \_\_\_\_\_



### Перечень координат границ сферы действия публичного сервитута

Условный номер земельного участка: зу1		
Площадь сферы действия публичного сервитута: 11 м <sup>2</sup>		
<b>Обозначение характерных точек границ</b>	<b>Координаты, м</b>	
	<b>X</b>	<b>Y</b>
1	485309,44	1313270,76
2	485308,20	1313273,57
3	485305,01	1313272,15
4	485306,25	1313269,35
1	485309,44	1313270,76

Приложение №3  
 Утверждены постановлением  
 Исполнительного комитета  
 г.Казани  
 от \_\_\_\_\_ № \_\_\_\_\_

### Границы сферы действия публичного сервитута



Масштаб: 1:30 Система координат: МСК-16	
Условные обозначения:	
1	Вновь образованная характерная точка
	Сервитуты публичные (Проектируемые)
	Красные линии (не утвержденные)
16:50:250117	кадастровый квартал
16:50:250117:339	кадастровый номер обременяемого земельного участка

Приложение №4  
Утверждены постановлением  
Исполнительного комитета  
г.Казани  
от \_\_\_\_\_ № \_\_\_\_\_

### Перечень координат границ сферы действия публичного сервитута

Условный номер земельного участка: зу2		
Площадь сферы действия публичного сервитута: 7 м <sup>2</sup>		
Обозначение характерных точек границ	Координаты, м	
	X	Y
1	485310,30	1313275,43
2	485310,30	1313278,12
3	485307,65	1313278,12
4	485307,65	1313275,42
1	485310,30	1313275,43