МИНИСТЕРСТВО СТРОИТЕЛЬСТВА, АРХИТЕКТУРЫ И ЖИЛИЩНО-КОММУНАЛЬНОГО ХОЗЯЙСТВА РЕСПУБЛИКИ ТАТАРСТАН

ТАТАРСТАН РЕСПУБЛИКАСЫ ТӨЗЕЛЕШ, АРХИТЕКТУРА ҺӘМ ТОРАК-КОММУНАЛЬ ХУҖАЛЫГЫ МИНИСТРЛЫГЫ

№ _____

ПРИКАЗ Б О Е Р Ы К

«_____»_____20__

Об утверждении проекта планировки территории и проекта межевания территории в составе проекта планировки территории линейного объекта «Обустройство Нурлатского нефтяного месторождения. НГДУ «Нурлатнефть». 2024 год», расположенного на территории Нурлатского муниципального района Республики Татарстан

В целях обеспечения устойчивого развития территории, в соответствии со статьями 42, 43, 45 и 46 Градостроительного кодекса Российской Федерации, Законом Республики Татарстан от 23 декабря 2023 года № 131-ЗРТ «О перераспределении полномочий между органами местного самоуправления муниципальных образований Республики Татарстан и органами государственной власти Республики Татарстан в области градостроительной деятельности», приказом Министерства строительства, архитектуры и жилищно-коммунального хозяйства Республики Татарстан от 17.04.2025 № 447/о «О подготовке проекта планировки территории и проекта межевания территории линейного объекта «Обустройство Нурлатского нефтяного месторождения. НГДУ «Нурлатнефть». 2024 год», расположенного на территории Нурлатского муниципального района Республики Татарстан», п р и к а з ы в а ю:

1. Утвердить прилагаемые проект планировки территории и проект межевания территории в составе проекта планировки территории линейного объекта «Обустройство Нурлатского нефтяного месторождения. НГДУ «Нурлатнефть». 2024 год», расположенного на территории Нурлатского муниципального района Республики Татарстан;

2. Отделу развития юго-западных районов управления развития агломераций департамента развития территорий (А.С.Харитонову) обеспечить:

направление настоящего приказа Руководителю Исполнительного комитета Нурлатского муниципального района Республики Татарстан в срок не позднее семи

календарных дней с даты вступления его в силу;

направление в филиал публично-правовой компании «Роскадастр» по Республике Татарстан в электронной форме сведений о границах территориальных зон, содержащих графическое описание местоположения границ территориальных зон и перечень координат этих границ в системе координат, используемой для ведения Единого государственного реестра недвижимости, в течение пяти рабочих дней с даты вступления в силу настоящего приказа;

размещение настоящего приказа в государственной информационной системе Республики Татарстан «Информационное обеспечение градостроительной деятельности Республики Татарстан» в течение 10 рабочих дней с даты его издания;

размещение настоящего приказа на официальном сайте Министерства строительства, архитектуры и жилищно-коммунального хозяйства Республики Татарстан в информационно-телекоммуникационной сети «Интернет» в срок не позднее семи календарных дней с даты вступления его в силу.

3. Юридическому отделу (Р.И.Кузьмину) обеспечить направление настоящего приказа на государственную регистрацию в Министерство юстиции Республики Татарстан.

4. Установить, что настоящий приказ вступает в силу со дня его официального опубликования.

5. Контроль за исполнением настоящего приказа возложить на начальника управления развития агломераций департамента развития территорий С.А.Рыбакова.

Заместитель министра В.Н. Кудряшев

Утвержден
приказом Министерства
строительства, архитектуры
и жилищно-коммунального
хозяйства Республики
Татарстан
от_____ № _____

ДОКУМЕНТАЦИЯ ПО ПЛАНИРОВКЕ ТЕРРИТОРИИ

по объекту: «Обустройство Нурлатского нефтяного месторождения.
НГДУ «Нурлатнефть». 2024 год»

ПРОЕКТ ПЛАНИРОВКИ ТЕРРИТОРИИ
ОСНОВНАЯ ЧАСТЬ

Раздел 1: Проект планировки территории. Графическая часть

13902-ППТ-ОЧ-Р1

	№	Подп.	Дата

2025

Номер раздела	Обозначение	Наименование	Прим.
1	13902-ППТ-ОЧ-Р1	Раздел 1: Проект планировки территории.	
		Графическая часть	
2	13902-ППТ-ОЧ-Р2	Раздел 2: Положение о размещении линейных	
		объектов	
3	13902-ППТ-МО-Р3	Раздел 3: Материалы по обоснованию проекта	не приводится
		планировки территории. Графическая часть	
4	13902-ППТ-МО-Р4	Раздел 4: Материалы по обоснованию проекта	не приводится
		планировки территории. Пояснительная записка	

					13902-ППТ-ОЧ-Р1	
Изм.	*Лист*	*№ докум.*	*Подпись*	*Дата*		
Разработал		Ямашев Р.		12.24	«Обустройство Нурлатского нефтяного месторождения. НГДУ «Нурлатнефть». 2024 год». Проект планировки территории. Основная часть. Раздел 1	*Лит.* / *Лист* / *Листов*
Проверил		Ямашев Д.		12.24		ООО «ПК Стройпроектнадзор»

Пояснительная записка об отсутствии чертежа красных линий

В разрабатываемом проекте для объекта «Обустройство Нурлатского нефтяного месторождения. НГДУ «Нурлатнефть». 2024 год» подготовка Чертежа красных линий не требуется в связи с отсутствием существующих красных линий. Основание – пункты 11,12 статьи 1 Градостроительного кодекса Российской Федерации, проектируемый объект не является территорией общего пользования. В рамках разработки документации по планировке территории также не предусмотрено установление красных линий.

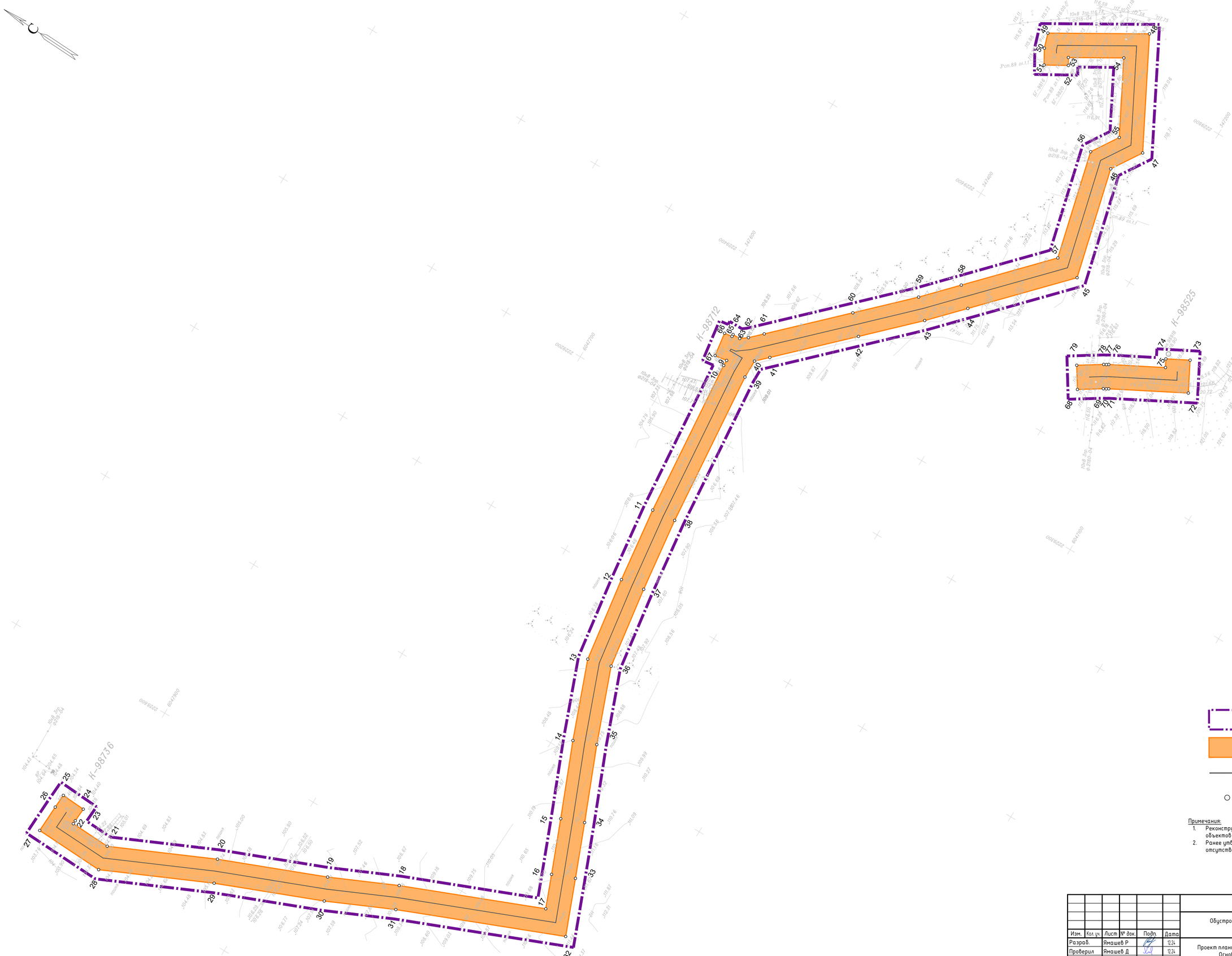

УСЛОВНЫЕ ОБОЗНАЧЕНИЯ

- Граница территории, в отношении которой осуществляется подготовка проекта планировки
- Границы зон планируемого размещения линейных объектов, границы планируемых элементов планировочной структуры
- Проектируемый нефтепровод
- 10 — Характерная точка границы зоны планируемого размещения объекта

Примечания:

1. Реконструкция границ зон планируемого размещения линейных объектов не предусмотрена проектом.
2. Ранее утвержденная документация по планировке территории отсутствует

Система координат : МСК-16 (зона 2)

Изм.	Кол.уч.	Лист	№ док.	Подп.	Дата
Разраб.		Ямашев Р			12.24
Проверил		Ямашев Д			12.24
Н. контр.					

13902-ППТ-ОЧ-ГЧ

Обустройство Нурлатского нефтяного месторождения. НГДУ «Нурлатнефть». 2024 год

Стадия	Лист	Листов
ПП	1	4

Проект планировки территории. Основная часть.

Чертеж границ зон планируемого размещения линейных объектов. Масштаб 1:2000

ООО "ПК Стройпроектнадзор"

Копировал

Формат А1

Подп. и дата | Инв. № дубл. | Взам. инв. № | Подпись и дата | Инв. № подл.

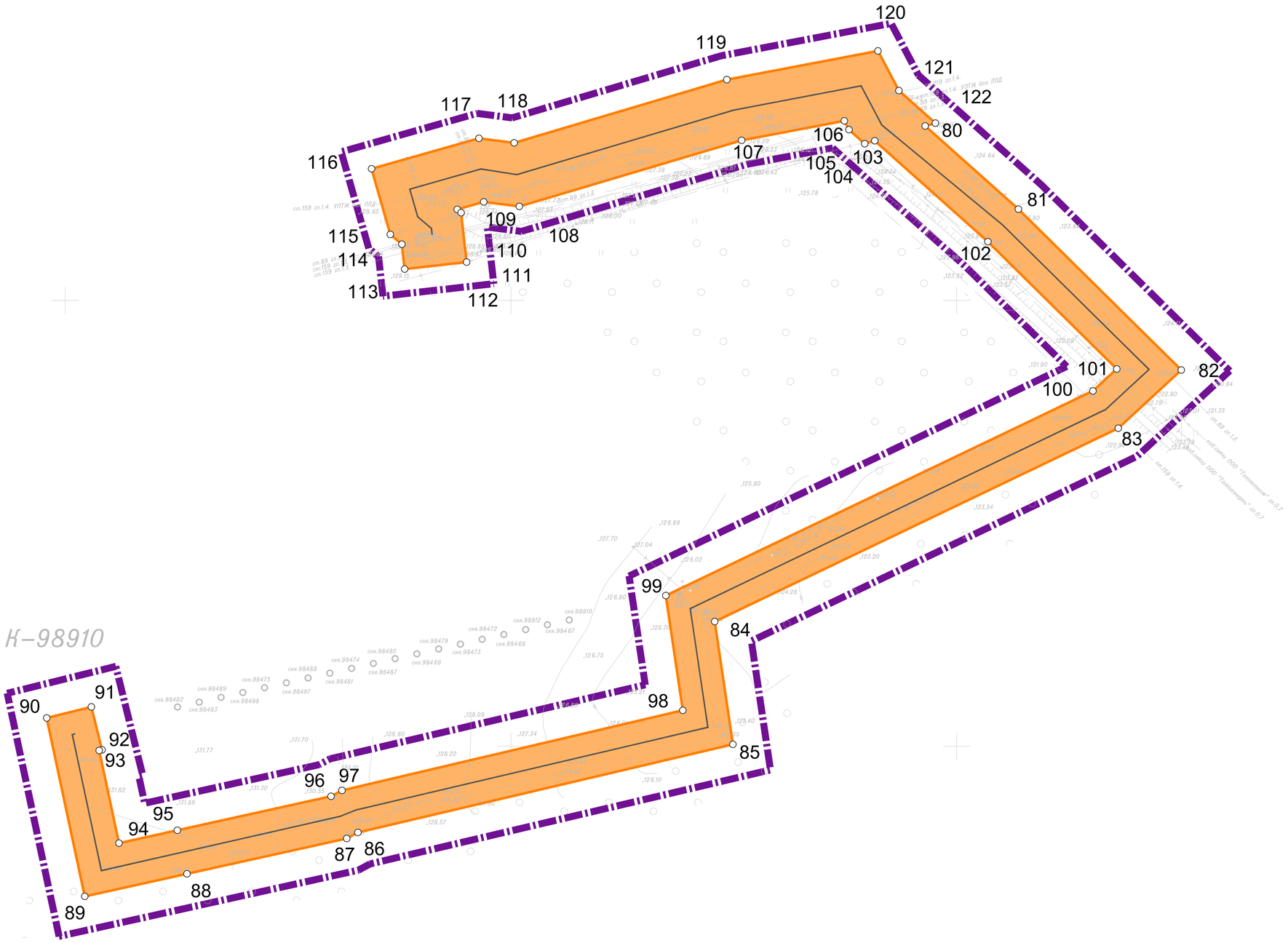

УСЛОВНЫЕ ОБОЗНАЧЕНИЯ

- Граница территории, в отношении которой осуществляется подготовка проекта планировки
- Границы зон планируемого размещения линейных объектов, границы планируемых элементов планировочной структуры
- Проектируемый нефтепровод
- 10 — Характерная точка границы зоны планируемого размещения объекта

Примечания:

1. Реконструкция границ зон планируемого размещения линейных объектов не предусмотрена проектом.
2. Ранее утвержденная документация по планировке территории отсутствует

Система координат : МСК–16 (зона 2)

						13902–ППТ–ОЧ–ГЧ	
						Обустройство Нурлатского нефтяного месторождения. НГДУ «Нурлатнефть». 2024 год	
Изм.	Кол. уч.	Лист	№ док.	Подп.	Дата		
Разраб.		Ямашев Р			12.24	Проект планировки территории. Основная часть.	Стадия: ПП; Лист: 2; Листов: 4
Проверил		Ямашев Д			12.24		
Н. контр.						Чертеж границ зон планируемого размещения линейных объектов. Масштаб 1:1000	ООО "ПК Стройпроектнадзор"

Копировал

Формат А1

Подп. и дата | Инв. № дубл. | Взам. инв. № | Подпись и дата | Инв. № подл.

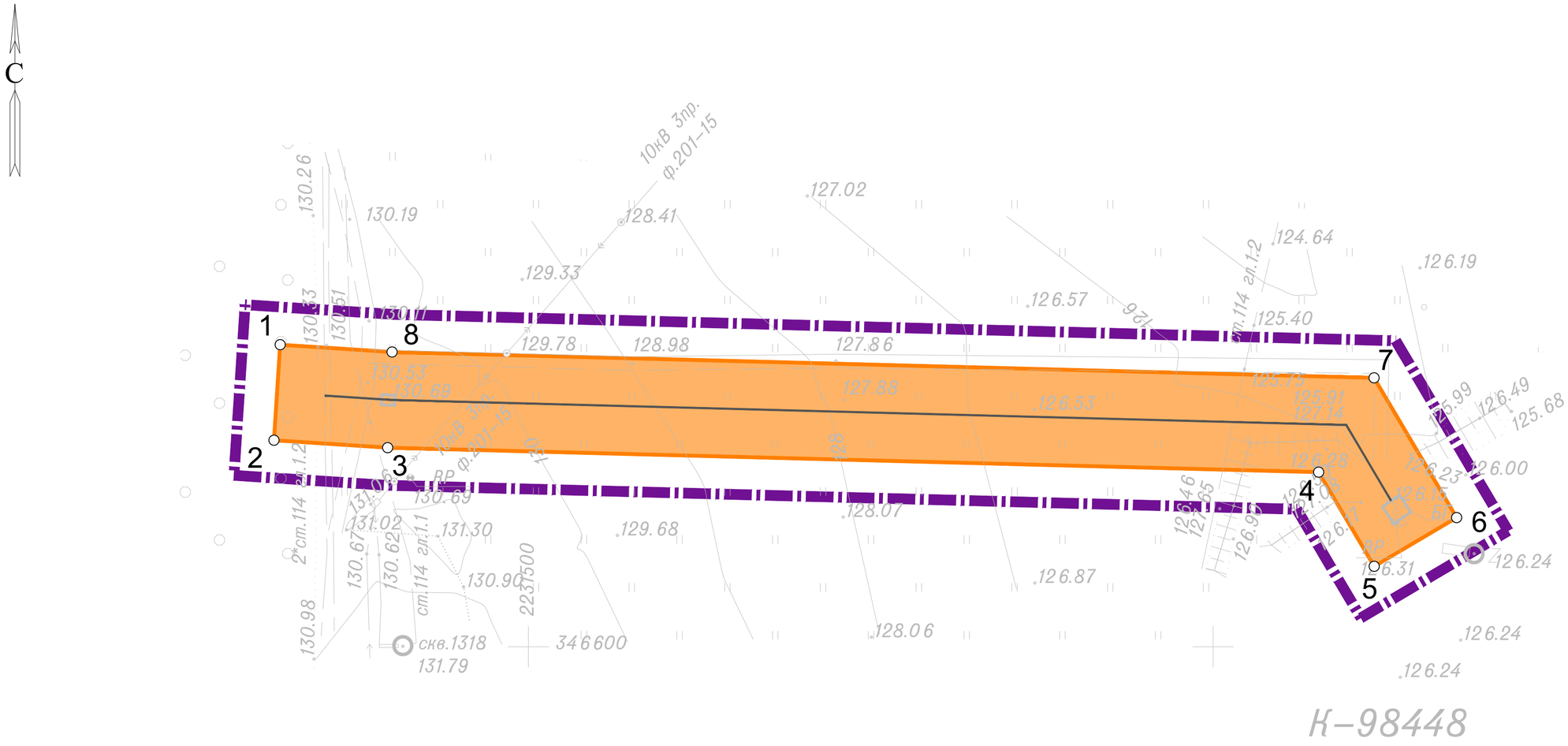

УСЛОВНЫЕ ОБОЗНАЧЕНИЯ

- Граница территории, в отношении которой осуществляется подготовка проекта планировки
- Границы зон планируемого размещения линейных объектов, границы планируемых элементов планировочной структуры
- Проектируемый нефтепровод
- ○ 10 — Характерная точка границы зоны планируемого размещения объекта

Примечания:

1. Реконструкция границ зон планируемого размещения линейных объектов не предусмотрена проектом.
2. Ранее утвержденная документация по планировке территории отсутствует

Система координат : МСК-16 (зона 2)

Изм.	Кол. уч.	Лист	№ док.	Подп.	Дата
Разраб.		Ямашев Р			12.24
Проверил		Ямашев Д			12.24
Н. контр.					

13902-ППТ-ОЧ-ГЧ

Обустройство Нурлатского нефтяного месторождения. НГДУ «Нурлатнефть». 2024 год

Проект планировки территории. Основная часть.	Стадия	Лист	Листов
	ПП	3	4

Чертеж границ зон планируемого размещения линейных объектов. Масштаб 1:1000

ООО "ПК Стройпроектнадзор"

Копировал

Формат А2

Подп. и дата | Инв. № дубл. | Взам. инв. № | Подпись и дата | Инв. № подл.

К-98448

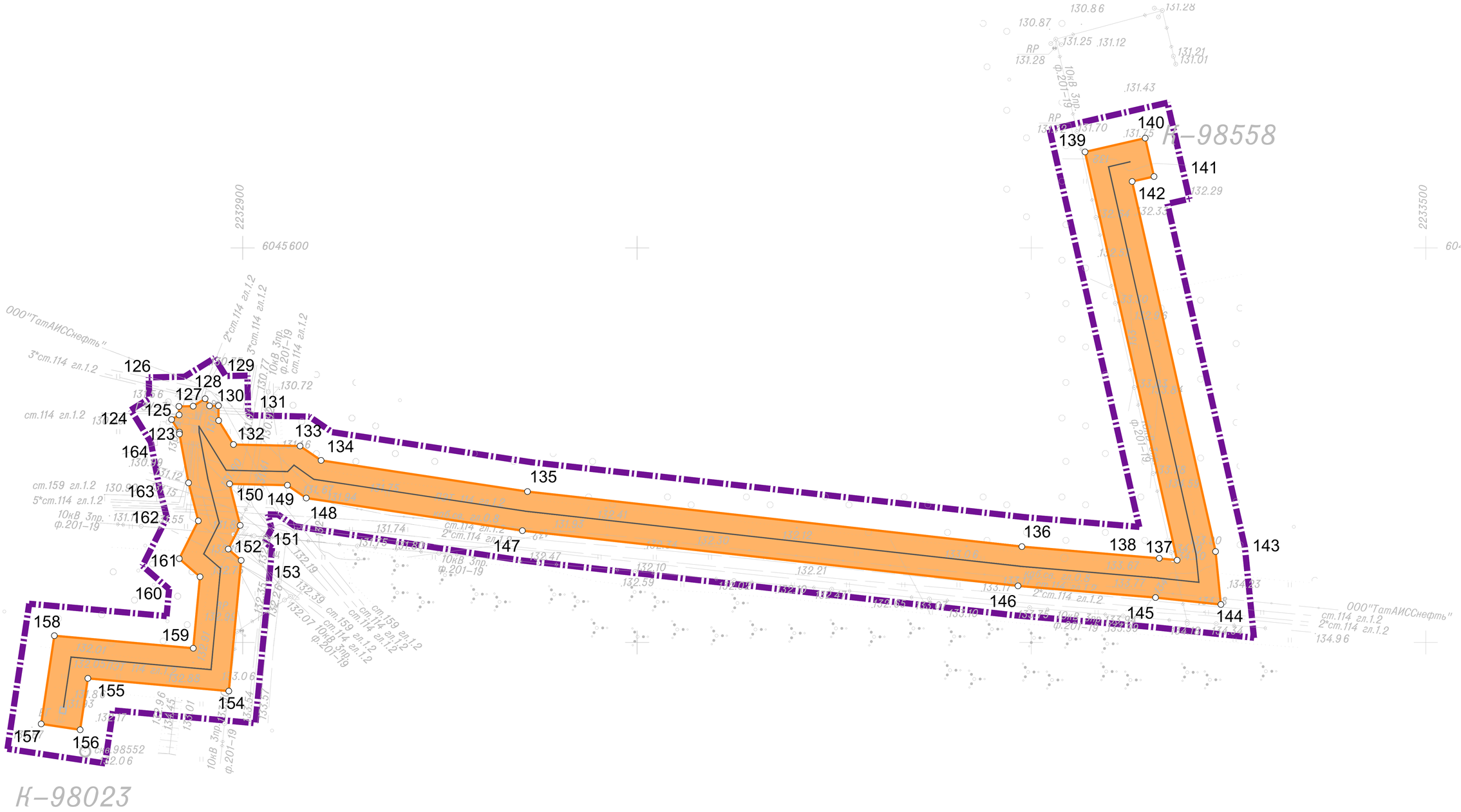

УСЛОВНЫЕ ОБОЗНАЧЕНИЯ

- Граница территории, в отношении которой осуществляется подготовка проекта планировки
- Границы зон планируемого размещения линейных объектов, границы планируемых элементов планировочной структуры
- Проектируемый нефтепровод
- 10 — Характерная точка границы зоны планируемого размещения объекта

Примечания:

1. Реконструкция границ зон планируемого размещения линейных объектов не предусмотрена проектом.
2. Ранее утвержденная документация по планировке территории отсутствует

Система координат : МСК–16 (зона 2)

Изм.	Кол.уч.	Лист	№ док.	Подп.	Дата	13902–ППТ–ОЧ–ГЧ			
						Обустройство Нурлатского нефтяного месторождения. НГДУ «Нурлатнефть». 2024 год			
Разраб.		Ямашев Р			12.24	Проект планировки территории. Основная часть.	Стадия	Лист	Листов
Проверил		Ямашев Д			12.24		ПП	4	4
Н. контр.						Чертеж границ зон планируемого размещения линейных объектов. Масштаб 1:1000	ООО "ПК Стройпроектнадзор"		

Подп. и дата | Инв. № дубл. | Взам. инв. № | Подпись и дата | Инв. № подл.

Копировал

Формат А1

Утвержден
приказом Министерства
строительства, архитектуры
и жилищно-коммунального
хозяйства Республики
Татарстан
от_____ № _____

ДОКУМЕНТАЦИЯ ПО ПЛАНИРОВКЕ ТЕРРИТОРИИ

по объекту: «Обустройство Нурлатского нефтяного месторождения.
НГДУ «Нурлатнефть». 2024 год»

ПРОЕКТ ПЛАНИРОВКИ ТЕРРИТОРИИ
ОСНОВНАЯ ЧАСТЬ

Раздел 2: Положение о размещении линейных объектов

13902-ППТ-ОЧ-Р2

	№	Подп.	Дата

2025

Номер раздела	Обозначение	Наименование	Прим.
1	13902-ППТ-ОЧ-Р1	Раздел 1: Проект планировки территории.	
		Графическая часть	
2	13902-ППТ-ОЧ-Р2	Раздел 2: Положение о размещении линейных	
		объектов	
3	13902-ППТ-МО-Р3	Раздел 3: Материалы по обоснованию проекта	не приводится
		планировки территории. Графическая часть	
4	13902-ППТ-МО-Р4	Раздел 4: Материалы по обоснованию проекта	не приводится
		планировки территории. Пояснительная записка	

					13902-ППТ-ОЧ-Р2		
Изм.	*Лист*	*№ докум.*	*Подпись*	*Дата*			
Разработал		Ямашев Р		12.24	«Обустройство Нурлатского нефтяного месторождения. НГДУ «Нурлатнефть». 2024 год». Проект планировки территории. Основная часть. Раздел 2	*Лит.*	*Лист*	*Листов*
Проверил		Ямашев Д		12.24				
						ООО «ПК Стройпроектнадзор»		

Список использованных сокращений

н.п. – населенный пункт;

ГЗУ – групповая замерная установка;

ЛЭП – линия электропередачи;

ГСМ – горюче-смазочные материалы;

СМР – строительно-монтажные работы;

СПТ – стекло-пластмассовая труба;

ГО – гражданская оборона.

Содержание

1. Наименование, основные характеристики и назначение планируемых к размещения линейных объектов 5
2. Перечень субъектов Российской Федерации, перечень муниципальных районов, городских округов в составе субъектов Российской Федерации, перечень поселений, населенных пунктов, внутригородских территорий городов федерального значения, на территориях которых устанавливаются зоны планируемого размещения линейных объектов 5
3. Перечень координат характерных точек границ зон планируемого размещения линейных объектов 6
4. Предельные параметры разрешенного строительства, реконструкции объектов капитального строительства, входящих в состав линейных объектов в границах зон их планируемого размещения 8
5. Информация о необходимости осуществления мероприятий по защите сохраняемых объектов капитального строительства от возможного негативного воздействия в связи с размещением линейных объектов 8
6. Информация о необходимости осуществления мероприятий по сохранению объектов культурного наследия от возможного негативного воздействия в связи с размещением линейных объектов 8
7. Информация о необходимости осуществления мероприятий по охране окружающей среды 9
8. Информация о необходимости осуществления мероприятий по защите территории от чрезвычайных ситуаций природного и техногенного характера, в том числе по обеспечению пожарной безопасности и гражданской обороне 17

1. Наименование, основные характеристики и назначение планируемых к размещения линейных объектов

Нефтегазосборный трубопровод от площадки развития К-98525 до врезки в существующий нефтепровод от скважины №1046 - протяженность трассы 111.51 м, предполагаемая глубина заложения 1,5м, материал труб – СПТ 81,8х2,8.

Нефтегазосборный трубопровод от площадки развития К-98712 до БГ-9816 - протяженность трассы 786.16 м, предполагаемая глубина заложения 1,5м, материал труб – СПТ 147,7х4,0.

Нефтегазосборный трубопровод от площадки развития К-98023 до ГЗУ-7 - протяженность трассы 227.73 м, предполагаемая глубина заложения 1,5м, материал труб – СПТ 81,8х2,8.

Нефтегазосборный трубопровод от площадки развития К-98448 до врезки в существующий нефтепровод от скважины №1818 - протяженность трассы 324.65 м, предполагаемая глубина заложения 1,5м, материал труб – СПТ 81,8х2,8.

Нефтегазосборный трубопровод от площадки развития К-98558 до ГЗУ-7 - протяженность трассы 753.46 м, предполагаемая глубина заложения 1,5м, материал труб – СПТ 81,8х2,8.

Нефтегазосборный трубопровод от площадки развития К-98736 до проектного БГ-98712 - протяженность трассы 1319.95 м, предполагаемая глубина заложения 1,5м, материал труб – СПТ 100,9х2,8.

Нефтегазосборный трубопровод от площадки развития К-98910 до ГЗУ-6 - протяженность трассы 1045.67 м, предполагаемая глубина заложения 1,5м, материал труб – СПТ 100,9х2,8.

2. Перечень субъектов Российской Федерации, перечень муниципальных районов, городских округов в составе субъектов Российской Федерации, перечень поселений, населенных пунктов, внутригородских территорий городов федерального значения, на территориях которых устанавливаются зоны планируемого размещения линейных объектов

Данным проектом по планировке территории устанавливаются зоны планируемого размещения линейных объектов в границах Республики Татарстан Нурлатского муниципального района на землях Андреевского сельского поселения.

- нефтегазосборный трубопровод общей протяженностью – 4.57 км;

Ближайшие к району работ населенные пункты:

- н.п. Андреевка находится севернее от площади обследования;
- н.п. Русское Богдашкино находится южнее от площади обследования.

3. Перечень координат характерных точек границ зон планируемого размещения линейных объектов

№ точ	X	Y
Трасса от ПР К-98448 до врезки в существующий нефтепровод от скважины №1818		
1	346688,33	2231427,39
2	346660,39	2231425,56
3	346658,21	2231458,82
4	346651,05	2231731,15
5	346623,51	2231747,43
6	346637,76	2231771,53
7	346678,63	2231747,38
8	346686,19	2231460,10
1	346688,33	2231427,39
Трасса от ПР К-98712 до БГ-9816; трасса от ПР К-98736 до проектного БГ-98712		
9	347552,76	2229283,36
10	347552,75	2229276,67
11	347537,13	2229091,18
12	347526,81	2229003,71
13	347512,92	2228904,85
14	347479,29	2228815,41
15	347444,90	2228730,68
16	347420,89	2228670,09
17	347406,21	2228632,54
18	347565,28	2228568,52
19	347641,23	2228534,41
20	347760,97	2228486,64
21	347877,94	2228433,95
22	347924,91	2228436,17
23	347924,72	2228440,29
24	347923,67	2228456,48
25	347951,61	2228458,29
26	347952,67	2228441,85
27	347954,20	2228409,53
28	347872,56	2228405,67
29	347750,03	2228460,86
30	347630,30	2228508,63
31	347554,32	2228542,75
32	347370,03	2228616,91
33	347394,84	2228680,35
34	347418,91	2228741,10

№ точ	X	Y
35	347453,21	2228825,60
36	347485,62	2228911,81
37	347499,04	2229007,30
38	347509,26	2229094,00
39	347524,75	2229277,87
40	347524,78	2229299,30
41	347511,79	2229311,98
42	347436,46	2229385,51
43	347380,23	2229440,60
44	347344,68	2229478,26
45	347254,69	2229573,61
46	347286,05	2229701,48
47	347263,85	2229736,18
48	347327,80	2229858,27
49	347428,97	2229798,61
50	347423,48	2229781,65
51	347413,72	2229764,74
52	347389,47	2229778,74
53	347394,13	2229786,64
54	347338,94	2229819,19
55	347296,20	2229737,58
56	347316,10	2229706,46
57	347285,52	2229581,74
58	347365,04	2229497,48
59	347400,21	2229460,21
60	347456,04	2229405,53
61	347531,34	2229332,02
62	347544,76	2229318,92
63	347552,86	2229312,87
64	347561,80	2229312,88
65	347561,80	2229310,38
66	347571,00	2229309,10
67	347567,15	2229281,36
9	347552,76	2229283,36
Трасса от ПР К-98525 до врезки в существующий нефтепровод от скв. №1046		
68	347187,94	2229463,08
69	347162,80	2229479,18
70	347159,73	2229480,76

№ точ	X	Y
71	347157,34	2229482,37
72	347075,93	2229525,36
73	347093,71	2229559,03
74	347118,47	2229545,96
75	347113,76	2229537,05
76	347171,75	2229506,43
77	347174,02	2229504,90
78	347176,79	2229503,47
79	347203,04	2229486,66
68	347187,94	2229463,08
Трасса от ПР К-98910 до ГЗУ-6		
80	347078,24	2230685,87
81	347040,93	2230727,69
82	346968,75	2230800,76
83	346942,64	2230772,49
84	346855,92	2230591,44
85	346800,83	2230599,60
86	346761,32	2230431,37
87	346758,61	2230426,35
88	346742,76	2230354,65
89	346732,63	2230308,81
90	346812,67	2230291,74
91	346817,63	2230311,78
92	346798,35	2230316,55
93	346798,08	2230315,30
94	346756,50	2230324,16
95	346762,29	2230350,34
96	346777,53	2230419,31
97	346780,18	2230424,21
98	346816,09	2230577,12
99	346867,59	2230569,50
100	346959,38	2230761,13
101	346969,24	2230771,81
102	347026,34	2230714,00
103	347071,62	2230663,24
104	347070,27	2230658,74
105	347076,57	2230651,68
106	347080,54	2230649,58
107	347071,78	2230603,52
108	347042,15	2230503,79
109	347044,19	2230487,79
110	347040,82	2230475,91
111	347039,35	2230477,65

№ точ	X	Y
112	347017,18	2230480,14
113	347014,05	2230452,32
114	347025,19	2230451,07
115	347029,58	2230445,89
116	347059,04	2230437,48
117	347072,69	2230485,66
118	347070,67	2230501,47
119	347099,02	2230596,90
120	347111,91	2230664,68
121	347094,11	2230674,08
122	347079,50	2230690,46
80	347078,24	2230685,87
Трасса от ПР К-98023 до ГЗУ-7; трасса от ПР К-98558 до ГЗУ-7		
123	345506,60	2232868,07
124	345512,99	2232864,11
125	345515,35	2232867,91
126	345519,64	2232867,84
127	345519,77	2232875,04
128	345523,53	2232881,11
129	345519,92	2232883,35
130	345520,00	2232887,83
131	345512,47	2232887,97
132	345500,34	2232895,48
133	345499,57	2232929,23
134	345492,28	2232939,89
135	345476,49	2233044,55
136	345448,57	2233295,22
137	345442,65	2233364,88
138	345441,69	2233373,92
139	345648,64	2233327,24
140	345655,64	2233357,75
141	345636,16	2233362,22
142	345633,66	2233351,12
143	345446,10	2233393,43
144	345419,23	2233396,13
145	345422,74	2233362,97
146	345428,67	2233293,26
147	345456,65	2233041,95
148	345473,19	2232932,38
149	345479,71	2232922,84
150	345480,38	2232893,50
151	345459,35	2232898,89

№ точ	X	Y
152	345447,33	2232892,84
153	345441,61	2232899,39
154	345375,34	2232893,13
155	345381,79	2232821,66
156	345355,73	2232817,76
157	345358,69	2232797,98
158	345403,41	2232804,67

№ точ	X	Y
159	345397,05	2232875,09
160	345433,29	2232878,52
161	345442,46	2232868,01
162	345461,65	2232877,66
163	345480,90	2232872,73
164	345505,65	2232868,09
123	345506,60	2232868,07

4. Предельные параметры разрешенного строительства, реконструкции объектов капитального строительства, входящих в состав линейных объектов в границах зон их планируемого размещения

Настоящей документации по планировке территории не предусмотрено строительство и реконструкция объектов капитального строительства, входящих в состав линейных объектов в границах зон их планируемого размещения.

5. Информация о необходимости осуществления мероприятий по защите сохраняемых объектов капитального строительства от возможного негативного воздействия в связи с размещением линейных объектов

Нефтегазосборные трубопроводы, согласно материалам изысканий, пересекают подземные коммуникации – нефтепроводы, водопроводы, дороги и ЛЭП, кабель связи.

Проектом планировки территории предусмотрены следующие мероприятия по защите сохраняемых объектов капитального строительства от возможного негативного воздействия в связи с размещением нефтепроводов:

- нефтегазосборные трубопроводы прокладываются ниже существующих коммуникаций;
- в местах пересечения проектируемого нефтепровода с существующими действующими коммуникациями и автодорогой предусмотрены защитные футляр из стальной трубы;
- участки трубопроводов на пересечениях с существующими коммуникациями и автомобильной промысловой дорогой должны быть подвергнуты предпусковой приборной диагностике течеискателем;
- организация производства работ в процессе строительства с учетом соблюдения требований режима использования территорий охранных зон объектов капитального строительства.

6. Информация о необходимости осуществления мероприятий по сохранению объектов культурного наследия от возможного негативного воздействия в связи с размещением линейных объектов

По результатам исследования на предмет выявления объектов культурного наследия, Комитетом Республики Татарстан по Охране объектов культурного наследия было выдано Заключение на акт государственной историко-культурной экспертизы от 26.08.2024 № 01-04/4829 согласно которому, в границах исследованных

земельных участков объекты культурного наследия, включенные в реестр, выявленные объекты культурного наследия, либо объекты, обладающие признаками объекта культурного наследия, отсутствуют.

Проектируемые работы не создают угрозы разрушения объектов культурного наследия различных видов и эпох. Необходимости в проведении охранных археологических мероприятий, либо изменении проекта строительства нет. Обследованные земельные участки могут быть использованы для проведения любых хозяйственных работ.

7. Информация о необходимости осуществления мероприятий по охране окружающей среды

Мероприятия по охране атмосферного воздуха

Перечень мероприятий по предотвращению выбросов вредных веществ в окружающую среду

С целью максимального сокращения выбросов вредных веществ в атмосферу и охраны окружающей среды предусматриваются следующие технические решения:

- максимально - герметизированная напорная однотрубная система транспорта и подготовки нефти и газа;
- поддержание параметров процесса в заданном режиме за счет средств автоматизации, а также системы блокировки при их нарушении;
- использование минимально - необходимого количества фланцевых соединений, трубопроводы системы транспорта нефти выполнены на сварке;
- проведение гидравлического испытания трубопроводов на прочность и герметичность повышенным давлением;
- применение термообработанных трубопроводов и деталей;
- комплексная защита трубопроводов и оборудования от почвенной коррозии с использованием защитных покрытий и средств электрохимзащиты;
- защита от атмосферной коррозии наружной поверхности надземных участков трубопроводов и арматуры лакокрасочными материалами;
- контроль за состоянием воздушной среды с помощью газоанализаторов на всех открытых площадках объектов транспорта и подготовки нефти и газа;
- рекультивация и возвращение землепользователям земель, отведенных во временное пользование.

В целях охраны атмосферного воздуха необходимо выполнить следующие условия, мероприятия и работы:

- обязательная диагностика на допустимую степень выброса вредных веществ в атмосферу двигателей транспортных средств, строительных машин и механизмов;
- запуск и прогрев двигателей транспортных средств, строительных машин по утвержденному графику;
- запрет на оставление техники с работающими двигателями в ночное время;
- строительно-монтажные работы должны осуществляться при строгом соблюдении действующих требований, норм природоохранного законодательства, в режимах постоянного производственного, ведомственного и государственного инженерно-экологического контроля;
- регулировка двигателей машин и механизмов, используемых при производстве строительно-монтажных работ, что уменьшает выброс в атмосферу с отработанными газами вредных веществ;

- обязательное соблюдение границ территории, отведенной под строительство;
- песок для строительства должен приобретаться на специализированных предприятиях, имеющих гигиенические сертификаты экологической безопасности поставляемых строительных материалов;
- поддержание дорожной и автотранспортной техники в исправном состоянии за счет проведения в установленное время техосмотра, техобслуживания и планово-предупредительного ремонта;
- запрет эксплуатации техники с неисправными или не отрегулированными двигателями и на несоответствующем стандартам топливе;
- запрет сжигания отходов и строительного мусора;
- проведение работ поэтапно, короткими захватками, что способствует рассредоточению техники и уменьшает одновременную нагрузку на атмосферный воздух;
- контроль токсичности и дымности отработавших газов автомашин и спецтехники;
- предотвращение утечек ГСМ;
- автосамосвалы и бортовые машины, перевозящие сыпучие грузы, должны быть оборудованы специальными съемными тентами;
- лакокрасочные материалы, гидроизоляционные материалы на жидкой основе, мастики должны доставляться и храниться в герметичной специальной таре,
- контроль содержания вредных веществ в воздухе.

Реализация указанных мероприятий сводит до минимума ущерб, наносимый атмосферному воздуху.

Мероприятия, технические решения и сооружения, обеспечивающие рациональное использование и охрану водных объектов, а также сохранение водных биологических ресурсов

Для предупреждения негативного воздействия строительных работ на поверхностные и подземные водные ресурсы предусмотрен комплекс природоохранных мероприятий:
- сохранение границ, отведенных для выполнения строительно-монтажных работ;
- запрещение неорганизованного сброса сточных вод со строительной площадки непосредственно на рельеф местности;
- оснащение рабочих мест и строительных площадок контейнерами для сбора коммунальных и строительных отходов;
- своевременный сбор и вывоз строительного мусора, коммунальных отходов в места хранения и утилизации;
- исключение хранения топлива на строительной площадке;
- применение строительных материалов, имеющих сертификат качества;
- планировка строительной полосы после окончания работ для сохранения естественного стока поверхностных и талых вод;
- своевременное проведение рекультивации нарушенных земель;
- техническое обслуживание машин и механизмов (заправка, мойка, ремонт) только на специально отведенных площадках вне водоохранных зон.

Функционирование нефтепромысловых объектов сопряжено с возможностью возникновения аварийных ситуаций, в результате которых вероятно вовлечение загрязняющих веществ в поверхностные водные объекты и грунтовые воды. С целью

недопущения или уменьшения загрязнения поверхностных водных объектов и грунтовых вод в результате аварийных ситуаций на промысловых объектах проектом предусмотрен ряд технологических решений, направленных на снижение вероятности возникновения аварий:

- технологический процесс максимально герметизирован;
- размещение технологического оборудования на открытой площадке, что сокращает вероятность создания взрывопожароопасных зон;
- поддержание параметров процесса в заданном режиме за счет средств автоматизации, а также системы блокировки при их нарушении;
- использование минимально необходимого количества фланцевых соединений, трубопроводы выполнены на сварке;
- поддержание параметров процесса в заданном режиме предусмотрено за счет средств автоматизации;
- проведение гидравлического испытания трубопроводов на прочность и герметичность;
- применение термообработанных труб и деталей трубопроводов;
- комплексная защита трубопроводов и оборудования от почвенной коррозии с использованием защитных покрытий и средств электрохимзащиты;
- защита от атмосферной коррозии наружной поверхности надземных участков трубопроводов и арматуры лакокрасочными материалами;
- контроль состояния воздушной среды с помощью газоанализаторов на всех открытых площадках объектов сбора и транспорта нефти и газа;
- система сбора и отведения производственных, производственно-ливневых и бытовых стоков, исключающая возможность загрязнения поверхностных и подземных вод.

Мероприятия по охране и рациональному использованию земельных ресурсов и почвенного покрова, в том числе мероприятия по рекультивации нарушенных или загрязненных земельных участков и почвенного покрова

В целях охраны и рациональному использованию земельных ресурсов проектом предусмотрены следующие мероприятия:

- рациональный отвод земель с максимальным сохранением природного ландшафта;
- проведение строительных работ строго в границах отвода;
- предотвращение разлива нефти и нефтепродуктов;
- обеспечение надежной герметизации скважин, трубопроводов и других сооружений;
- применение блочного оборудования;
- проверка трубопроводов гидравлическими испытаниями;
- обеспечение надежности трубопроводов и других сооружений в период эксплуатации;
- обеспечение защиты эксплуатационных колонн, нефтепроводов от коррозии;
- использование при ремонтных работах герметичных поддонов и емкостей для сбора пластовых и сточных вод с последующей их утилизацией;
- ограждение технологических площадок с бетонным покрытием бордюром, препятствующим аварийному растеканию нефти;
- отвод промливневых и производственных сточных вод с технологических площадок с последующим вывозом их на очистные сооружения;

- техническое обслуживание машин и механизмов на специально отведенных площадках;
- своевременное проведение планировочных работ и технической рекультивации;
- ограничение движения транспорта и техники в местах, прилегающих к обустраиваемым объектам;
- сбор отходов производства и потребления в специальные контейнеры с дальнейшим вывозом на полигон;
- проведение биологической рекультивации нарушенных земель;
- строгое соблюдение всех мер и правил по охране окружающей среды.

Мероприятия по охране недр

С целью минимизации воздействия на геологическую среду, а также, для предупреждения загрязнения почв, пресных подземных вод и недр, проектом предусмотрены следующие мероприятия:
- рациональный отвод земель с максимальным сохранением природного ландшафта;
- проведение строительных работ строго в границах отвода;
- предотвращение разлива нефти и нефтепродуктов;
- обеспечение надежной герметизации трубопроводов и других сооружений;
- проверка трубопроводов гидравлическими испытаниями;
- обеспечение надежности трубопроводов и других сооружений в период эксплуатации;
- обеспечение защиты трубопроводов от коррозии;
- отвод промливневых и производственных сточных вод последующим вывозом их на очистные сооружения;
- систематический отбор и анализ проб воды из водоемов и водопунктов в соответствии с план-графиком производственного экологического контроля;
- техническое обслуживание машин и механизмов на специально отведенных площадках;
- своевременное проведение планировочных работ и рекультивации;
- строгое соблюдение всех мер и правил по охране окружающей среды.

При соблюдении указанных мероприятий воздействие проектируемого объекта на геологическую среду сведено к минимуму.

Негативное воздействие может быть оказано в случае отклонений от проекта, а также за счет ошибок персонала и при аварийных ситуациях.

С целью недопущения или уменьшения загрязнения геологической среды и грунтовых вод в результате аварийных ситуаций проектом предусмотрен ряд технологических решений, направленных на снижение вероятности возникновения аварий:
- размещение технологического оборудования на открытой площадке, что сокращает вероятность создания взрывопожароопасных зон;
- выбор запорно-регулирующей арматуры и технологического оборудования, соответствующих рабочим параметрам процесса и коррозионной активности среды;
- поддержание параметров процесса в заданном режиме за счет средств автоматизации, а также системы блокировки при их нарушении;
- использование минимально необходимого количества фланцевых соединений;
- проведение гидравлического испытания трубопроводов на прочность и герметичность;

- система сбора и отведения производственных, производственно-ливневых и бытовых стоков.

В период эксплуатации технологические ремонтные операции должны производиться по замкнутой схеме с применением циркуляционных систем, герметизирующих сальниковых устройств, быстросъемных трубных соединений, предотвращающих попадания технологических жидкостей и других материалов на почву.

Для исключения возникновения аварийной ситуации в период эксплуатации проектируемого объекта должны обеспечиваться: контроль технического состояния сооружений, оборудования; своевременный планово-предупредительный ремонт.

Мероприятия по охране растительного и животного мира и среды их обитания

С целью охраны растительного мира территории проектом предусмотрены следующие мероприятия:

- рациональный отвод земель с максимальным сохранением природного ландшафта;
- проведение строительных работ строго в границах отвода;
- предотвращение разлива нефти и нефтепродуктов;
- обеспечение надежной герметизации скважин, трубопроводов и других сооружений;
- запрет на непредусмотренное проектом сведение древесно-кустарниковой растительности;
- запрет на выжигание растительности, разведение костров, сжигание отходов и мусора на площадках строительства и прилегающей территории;
- техническое обслуживание машин и механизмов на специально отведенных площадках;
- своевременное проведение планировочных работ и рекультивации (технической и биологической);
- строгое соблюдение всех мер и правил по охране окружающей среды.

С целью охраны животного мира территории проектом предусмотрены следующие мероприятия:

- рациональный отвод земель с максимальным сохранением природного ландшафта;
- проведение строительных работ строго в границах отвода;
- предотвращение разлива нефти и нефтепродуктов;
- уменьшение продолжительности земляных работ во избежание попадания животных в открытые траншеи и котлованы;
- запрет на хранение и применение химических реагентов и других материалов, опасных для объектов животного мира и среды их обитания, в местах, доступных животным;
- хранение материалов и сырья только в огороженных местах на бетонированных и обвалованных площадках;
- предотвращение захламления территории строительными и коммунальными отходами.

При штатном режиме выполнения проектируемых работ, воздействие на численность и видовой состав растительного и животного мира будет носить

локальный характер. Существенных изменений в составе флоры и фауны района проведения работ не ожидается.

Эксплуатация проектируемых объектов в нормальном режиме окажет допустимое воздействие на растительный и животный мир прилегающей территории.

Мероприятия по сбору, использованию, обезвреживанию, транспортировке и размещению опасных отходов

Для выполнения экологических требований по обеспечению охраны природных сред (растительности, почв, подземных вод и недр) от загрязнения отходами СМР организуется система обращения с производственными и коммунальными отходами. Система предусматривает:

- использование отходов инертных строительных материалов, образующихся в период СМР, в последующих технологических операциях, что обеспечивает захоронение наименьшего количества отходов и сохранение природных ресурсов;
- осуществление регулярного вывоза отходов к местам размещения и переработки для исключения несанкционированного размещения отходов и захламления территорий;
- заключение договоров на передачу отходов специализированным организациям перед началом строительных работ;
- организацию раздельного сбора образующихся отходов по их видам и классам с тем, чтобы обеспечить их последующее размещение на предприятие по переработке, а так же вывозу на полигон для захоронения;
- соблюдение периодичности вывоза отходов с участка проведения работ, а также соблюдение условий передачи их на другие объекты для переработки или для захоронения;
- соблюдение условий временного хранения отходов на участке проведения работ в соответствии с требованиями природоохранного законодательства;
- кратковременное хранение производственных и коммунальных отходов на строительных площадка за счет их вывоза для централизованного сбора на стационарных производственных оборудованных участках управления;
- соблюдение санитарно - экологических требований к транспортировке отходов.

Мероприятия по минимизации возникновения возможных аварийных ситуаций на объекте капитального строительства и последствий их воздействия на экосистему региона

В соответствии с Федеральным законом от 21.07.1997 N 116-ФЗ "О промышленной безопасности опасных производственных объектов" - объекты строительства не относятся к категории опасных объектов.

В процессе эксплуатации трубопроводов аварии происходят вследствие коррозионного разрушения трубопроводов, механического повреждения различного рода механизмами, при проведении огневых работ при ремонте трубопроводов.

Ошибки, допущенные при производстве монтажных и ремонтных работ, могут привести к утечкам нефти в процессе эксплуатации трубопровода. Исходными событиями (причинами) возникновения возможных аварий и инцидентов на опасных участках могут стать:

1) механический износ технологического оборудования;

2) неплотность фланцевых соединений или их разрушение вследствие ошибочно выбранных типов уплотнения или конструкций фланцев, прокладочного материала,

недостаточности или неравномерности затяжки болтов крепления, неполного комплекта крепежных изделий и т.п.;

3) коррозия стенок технологического оборудования;

4) непроходимость элементов технологических систем;

5) неисправность систем регулирования параметров технологического процесса;

6) выход из строя уплотнений регулирующей и запорной арматуры;

7) несоответствие материала технологического оборудования условиям эксплуатации;

8) механические повреждения аппаратуры или трубопроводов;

9) ошибки, допущенные при монтаже и ремонте оборудования;

10) эксплуатационные ошибки, вызванные действиями обслуживающего персонала;

11) террористические акты;

12) воздействие природных факторов.

Более укрупнено все перечисленные исходные события можно сгруппировать в три группы:

- события, связанные с технологическим фактором;
- события, связанные с природным воздействием;
- события, связанные с человеческим фактором.

Физический износ основного оборудования (водовода) в основном связан с цикличностью действия нагрузок на стенки трубопроводов. Наиболее уязвимыми в этом отношении являются участки трубопроводов, непосредственно примыкающие к насосным станциям, которые являются источниками циклических нагрузок на трубопроводы вследствие изменения режима перекачки и возникновения при этом гидравлических волн.

Воздействие различного рода природных факторов также может послужить причиной разгерметизации оборудования. Так аномально низкие температуры, приводящие к повышенным температурным деформациям при наличии язвенных коррозий в металле аппаратов могут привести к хрупкому разрушению технологического оборудования и, как следствие, к выделению опасных веществ в окружающее пространство.

Разгерметизация технологического оборудования, вызванная человеческим фактором, в основном обусловлена ошибками, допущенными при производстве ремонтных работ, что чаще всего может привести к утечкам опасных веществ через неплотности фланцевых соединений, уплотнений насосов и запорной арматуры.

Мероприятия направленные на уменьшение риска чрезвычайных ситуаций на проектируемом объекте

С целью снижения опасности и вредности на проектируемом объекте проектом предусматриваются следующие мероприятия:

- технологический процесс максимально герметизирован;
- сосуды, работающие под давлением, оборудуются предохранительными клапанами;
- для обслуживания запорной арматуры и контрольно-измерительных приборов, расположенных на высоте (сепараторах, емкостях и других аппаратах и сооружениях), предусмотрены лестницы и площадки обслуживания с ограждением;
- управление основными технологическими операциями осуществляется без постоянного обслуживающего персонала с помощью средств автоматизации;

- на территории объекта должны быть вывешены запрещающие и предупреждающие плакаты и знаки о грозящей человеку опасности;

- оборудование установки должно обслуживаться квалифицированным персоналом, ознакомленным с приказом Федеральной службы по экологическому, технологическому и атомному надзору от 15.12.2020 №534 «Об утверждении федеральных норм и правил в области промышленной безопасности «Правила безопасности в нефтяной и газовой промышленности».

- выбор оборудования, арматуры и трубопроводов производится исходя из рабочего давления, температуры, коррозионности среды и т.п.;

- дренаж аппаратов и трубопроводов производится в закрытую систему (дренажную емкость);

- соединение труб производится на сварке, фланцевые соединения устанавливаются только для присоединения арматуры и оборудования;

- для обеспечения безопасности обслуживающего персонала предусматривается заземление металлических частей оборудования.

Безопасность производственных процессов на объекте также обеспечивается и за счет применения производственного оборудования, удовлетворяющего требованиям нормативной документации и не являющегося источником травматизма и профессиональных заболеваний.

Мероприятия по сбору, накоплению, транспортированию, обработке, утилизации, обезвреживанию, размещению отходов производства и потребления

Временное хранение (складирование) должно осуществляться в соответствии с санитарно–экологическими требованиями санитарных норм и правил СанПиН 2.1.3684-21 «Санитарно-эпидемиологические требования к содержанию территорий городских и сельских поселений, к водным объектам, питьевой воде и питьевому водоснабжению населения, атмосферному воздуху, почвам, жилым помещениям, эксплуатации производственных, общественных помещений, организации и проведению санитарно-противоэпидемических (профилактических) мероприятий», утвержденных постановлением Главного государственного санитарного врача Российской Федерации от 28.01.2021 №3 в местах их источника образования, т.е. на территориях, непосредственно прилегающих к объекту строительства в пределах участка отвода.

Места накопления (временного складирования) отходов в период проведения строительных работ предусматриваются на стройплощадках и определяются в проекте производства работ.

Перед началом проведения СМР площадка строительства оснащается металлическими контейнерами для сбора отходов, образующихся в результате жизнедеятельности и хозяйственной деятельности рабочих.

На предприятии организованы централизованные места для сбора и временного хранения отходов. По мере накопления отходы передаются для размещения на специализированных объектах.

Согласно пункту 4 статьи 24.7 Федерального закона от 24.06.1998 № 89-ФЗ «Об отходах производства и потребления», собственники ТКО обязаны заключить договор на оказание услуг по обращению с твердыми коммунальными отходами с региональным оператором, в зоне деятельности которого образуются твердые коммунальные отходы и находятся места их накопления.

Проектируемый объект расположен в Восточной зоне деятельности регионального оператора по обращению с ТКО, региональным оператором на момент проектирования является ООО «Гринта».

Отходы, приравненные к ТКО предусматривается вывозить на комплекс по обращению с отходами расположенный в Нурлатском районе Среднекамышлинское сельское поселение вблизи н.п. Средняя Камышла (в соответствии с Территориальной схемой обращения с отходами Республики Татарстан).

Собственники промышленных отходов заключают договора с соответствующими организациями, имеющими лицензии на обращение с промышленными отходами.

В рамках реализации федерального проекта «Инфраструктура для обращения с отходами I и II классов» в составе национального проекта «Экология» ФГУП «Федеральный экологический оператор» назначено федеральным оператором по обращению с отходами I-II классов на территории Российской Федерации.

Данные о видах, количестве, токсичности, системе сбора, складирования и утилизации отходов принимаются в соответствии с РД по обращению с отходами в структурных подразделениях ПАО «Татнефть».

Представленный механизм обращения с отходами сводит к минимуму возможности загрязнения компонентов окружающей среды отходами производства и потребления.

При складировании, перевозке и транспортировке материала должны соблюдаться требования приказа Министерства труда и социальной защиты Российской Федерации от 28.10.2020 №753н «Об утверждении правил по охране труда при погрузочно-разгрузочных работах и размещении грузов».

8. Информация о необходимости осуществления мероприятий по защите территории от чрезвычайных ситуаций природного и техногенного характера, в том числе по обеспечению пожарной безопасности и гражданской обороне

В соответствии с письмом Министерства по делам гражданской обороны и чрезвычайным ситуациям Республики Татарстан от 14.05.2025 № 169, разработан раздел «Перечень мероприятий по гражданской обороне, мероприятий по предупреждению чрезвычайных ситуаций природного и техногенного характера».

1. Необходимость осуществления мероприятий по защите территории от чрезвычайных ситуаций техногенного характера

1.1 Проектируемый объект относится к опасным производственным объектам согласно Федеральному закону от 21 июля 1997 г. №116-ФЗ «О промышленной безопасности опасных производственных объектов».

1.2 Возникновение чрезвычайной ситуации техногенного характера на проектируемом объекте присутствует, так как проектируемый объект относится к опасным производственным объектам.

1.3 Согласно карте территорий, подверженных риску возникновения чрезвычайных ситуаций природного и техногенного характера схемы территориального планирования Республики Татарстан, утвержденной постановлением Кабинета Министров Республики Татарстан от 21.02.2011 № 134 «Об утверждении Схемы территориального планирования Республики Татарстан», проектируемая территория где будут располагаться линейные объекты, не попадает в территории, подверженные риску возникновения чрезвычайных ситуаций техногенного характера.

2. Необходимость осуществления мероприятий по обеспечению пожарной безопасности

Проектируемый объект относится к пожаровзрывоопасным объектам, так как на нем транспортируют легковоспламеняющиеся и пожаровзрывоопасные вещества, такие как нефть и попутный газ, создающие реальную угрозу возникновения техногенной чрезвычайной ситуации. Согласно Межгосударственному стандарту ГОСТ 19433-88 «Грузы опасные. Классификация и маркировка» (утв. Постановлением Госстандарта СССР от 19.08.1988 №2957), нефть и нефтепродукты относятся к 3 классу пожароопасности.

Ближайшая пожарная часть «Пожарно-спасательная часть № 73 ФКУ "2 ОФПС ГПС по Республике Татарстан (договорной)"» по адресу Нурлатский район, Нурлат, Советская улица, 179. Ориентировочное время прибытия пожарной бригады 25 минут. Проезд и подъезд к проектируемому объекту обеспечен в соответствии с требованиями Федерального закона от 30.12.2009 №384-ФЗ «Технический регламент о безопасности зданий и сооружений».

3. Необходимость осуществления мероприятий по защите территории от чрезвычайных ситуаций природного характера

3.1 Согласно материалам документа территориального планирования – Карта территорий подверженных риску возникновения чрезвычайных ситуаций природного и техногенного характера Схемы территориального планирования Республики Татарстан, утвержденная постановлением Кабинета Министров Республики Татарстан от 21.02.2011 №134, проектируемая территория, где будет располагаться линейный объект, не попадает на территории, подверженные опасным природным процессам.

3.2 По результатам выполненных инженерно-геологических изысканий (Приложение П раздела 13902-ППТ-МО-Р4) установлено, что по сейсмическим свойствам грунты в районе изысканий относятся ко II и III категории. Опасные природные процессы, как оползни, обвалы, - на данной территории не развиты, карбонатные породы не вскрыты. При рекогносцировочном обследовании, карстовые процессы не выявлены. Подземные проявления карста (провалы инструмента) не выявлены. информация о ранее образовавшихся провалах и локальных оседаниях отсутствуют.

3.3 Согласно отчету инженерно-гидрометеорологических изысканий (Приложение П раздела 13902-ППТ-МО-Р4), в целях защиты проектируемых сооружений от опасного воздействия подземных и поверхностных вод рекомендуются следующие мероприятия:

- вертикальная планировка территории с организацией поверхностного стока;
- гидроизоляция подземных конструкций;
- мероприятия, ограничивающие подъем уровня подземных вод и исключающие утечки из водонесущих коммуникаций и т.п;
- антикоррозионные мероприятия для защиты подземных конструкций от агрессивного воздействия промышленных стоков.

В геоморфологическом отношении участок изысканий приурочен к местному водоразделу р.Киклинка. Опасные гидрологические процессы – отсутствуют, гидрологические условия удовлетворительные.

4. Необходимость осуществления мероприятий гражданской обороны

Согласно письму Министерства по делам гражданской обороны и чрезвычайным ситуациям Республики Татарстан от 14.05.2025 № 169:

- проектируемый объект является некатегорированным по гражданской обороне;
- проектируемый объект расположен приблизительно от 85 км до 88 км от г. Альметьевска, отнесенном к 2-ой группе по гражданской обороне.
- проектируемый объект не попадает в зоны возможного химического заражения, возможных разрушений, возможного радиоактивного заражения и возможного катастрофического затопления;
- строительство защитных сооружений гражданской обороны не требуется.

Утвержден
приказом Министерства
строительства, архитектуры
и жилищно-коммунального
хозяйства Республики
Татарстан
от_____ № _____

ДОКУМЕНТАЦИЯ ПО ПЛАНИРОВКЕ ТЕРРИТОРИИ

по объекту: «Обустройство Нурлатского нефтяного месторождения.
НГДУ «Нурлатнефть». 2024 год».

ПРОЕКТ ПЛАНИРОВКИ ТЕРРИТОРИИ
МАТЕРИАЛЫ ПО ОБОСНОВАНИЮ

Раздел 3: Материалы по обоснованию проекта планировки территории. Графическая часть (не приводится)

13902-ППТ-МО-Р3

	№	Подп.	Дата

2025

Номер раздела	Обозначение	Наименование	Прим.
1	13902-ППТ-ОЧ-Р1	Раздел 1: Проект планировки территории.	
		Графическая часть	
2	13902-ППТ-ОЧ-Р2	Раздел 2: Положение о размещении линейных	
		объектов	
3	13902-ППТ-МО-Р3	Раздел 3: Материалы по обоснованию проекта	не приводится
		планировки территории. Графическая часть	
4	13902-ППТ-МО-Р4	Раздел 4: Материалы по обоснованию проекта	не приводится
		планировки территории. Пояснительная записка	

					13902-ППТ-ОЧ-Р3	
Изм.	*Лист*	*№ докум.*	*Подпись*	*Дата*		
Разработал		Ямашев Р.		12.24	«Обустройство Нурлатского нефтяного месторождения. НГДУ «Нурлатнефть». 2024 год». Материалы по обоснованию проекта планировки территории. Графическая часть. Раздел 3.	*Лит.* / *Лист* / *Листов*
Проверил		Ямашев Д.		12.24		ООО «ПК Стройпроектнадзор»

С

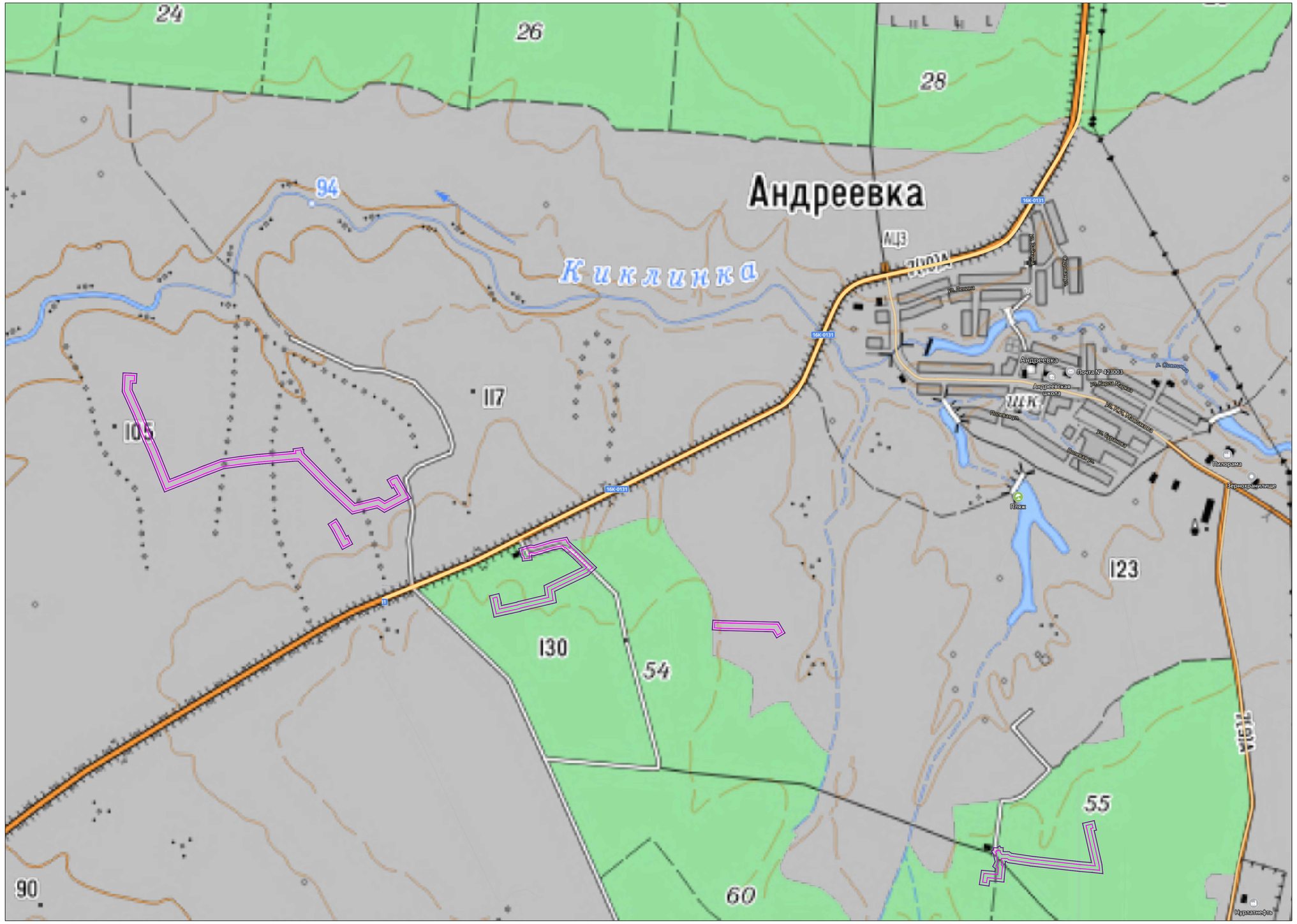

УСЛОВНЫЕ ОБОЗНАЧЕНИЯ

- Граница территории, в отношении которой осуществляется подготовка проекта планировки
- Граница зон планируемого размещения линейных объектов
- Линия электропередачи
- ТИМЯШЕВО — Населенный пункт
- Лесные насаждения
- Карамала — Река
- Автомобильная дорога

Примечание:
Реконструкция границ зон планируемого размещения линейных объектов не предусмотрена проектом.

Система координат : МСК-16 (зона 2)

						13902-ППТ-СР-МО-ГЧ	
						Обустройство Нурлатского нефтяного месторождения. НГДУ «Нурлатнефть». 2024 год	
Изм.	Кол. уч.	Лист	№ док.	Подп.	Дата		
Разраб.		Ямашев Р			12.24	Проект планировки территории. Материалы по обоснованию	Стадия: ПП; Лист: 1; Листов: 1
Проверил		Ямашев Д			12.24		
Н. контр.						Схема расположения элементов планировочной структуры. Масштаб 1:10000	ООО "ПК Стройпроектнадзор"

Подп. и дата | Инв. № дубл. | Взам. инв. № | Подпись и дата | Инв. № подл.

Копировал

Формат А1

16:32:010301:438
Частная собственность

16:32:010301:870
Частная собственность

16:32:010301:478
Частная собственность

16:32:010301:862(3)
Частная собственность

16:32:010301:862(4)
Частная собственность

16:32:010301:444
Частная собственность

16:32:010301:870
Частная собственность

116:32:010301:871
Частная собственность

116:32:010301:871
Частная собственность

16:32:010301:862(11)
Частная собственность

116:32:010301:871
Частная собственность

16:32:010301:466
Частная собственность

116:32:010301:871
Частная собственность

16:32:010301:870
Частная собственность

16:32:010301:545
Частная собственность

116:32:010301:871
Частная собственность

16:32:010301

УСЛОВНЫЕ ОБОЗНАЧЕНИЯ

- Границы зон планируемого размещения линейных объектов
- Граница территории, в отношении которой осуществляется подготовка проекта планировки
- 16:32:010301 — Номер кадастрового квартала
- Проектируемый нефтепровод
- Граница существующего земельного участка
- 16:32:010301:863 Гос. собственность — Номер существующего земельного участка, учтенного в Едином государственном реестре недвижимости
- Земли сельскохозяйственного назначения
- Земли промышленности, энергетики, транспорта, связи, радиовещания, телевидения, информатики, земли для обеспечения космической деятельности, земли обороны, безопасности и земли иного специального назначения
- Граница кадастрового квартала

Примечания:

1. Настоящим проектом не предполагается изъятие земельных участков для государственных и муниципальных нужд
2. Контуры существующих сохраняемых объектов капитального строительства указаны в соответствии с ИГДИ и указаны верно
3. Ранее утвержденная документация по планировке территории отсутствует
4. Реконструкция границ зон планируемого размещения линейных объектов не предусмотрена проектом.

Система координат : МСК-16 (зона 2)

						13902-ППТ-МО-СИ-ГЧ	
						Обустройство Нурлатского нефтяного месторождения. НГДУ «Нурлатнефть». 2024 год	
Изм.	Кол. уч.	Лист	№ док.	Подп.	Дата		
Разраб.		Ямашев Р			12.24	Проект планировки территории. Материалы по обоснованию.	Стадия: ПП; Лист: 1; Листов: 4
Проверил		Ямашев Д			12.24		
Н. контр.						Схема использования территории в период подготовки проекта планировки. Масштаб 1:2000	ООО "ПК Стройпроектнадзор"

Подп. и дата | Инв. № дубл. | Взам. инв. № | Подпись и дата | Инв. № подл.

Копировал

Формат А1

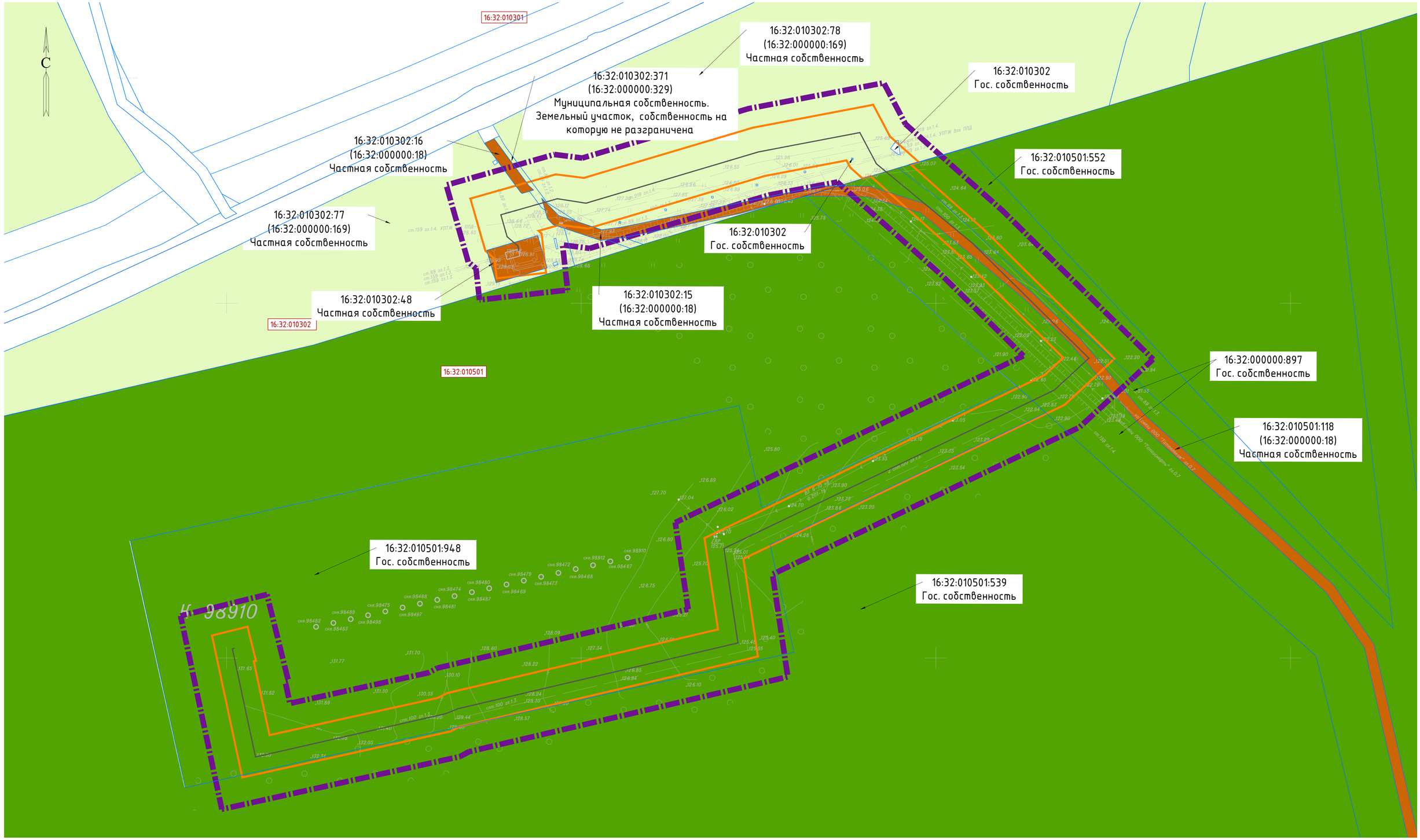

УСЛОВНЫЕ ОБОЗНАЧЕНИЯ

- Границы зон планируемого размещения линейных объектов
- Граница территории, в отношении которой осуществляется подготовка проекта планировки
- 16:32:010301 — Номер кадастрового квартала
- Проектируемый нефтепровод
- Граница существующего земельного участка
- 16:32:010301:863 Гос. собственность — Номер существующего земельного участка, учтенного в Едином государственном реестре недвижимости
- Земли сельскохозяйственного назначения
- Земли промышленности, энергетики, транспорта, связи, радиовещания, телевидения, информатики, земли для обеспечения космической деятельности, земли обороны, безопасности и земли иного специального назначения
- Граница кадастрового квартала
- Земли лесного фонда

Примечания:

1. Настоящим проектом не предполагается изъятие земельных участков для государственных и муниципальных нужд
2. Контуры существующих сохраняемых объектов капитального строительства указаны в соответствии с ИГДИ и указаны верно
3. Ранее утвержденная документация по планировке территории отсутствует
4. Реконструкция границ зон планируемого размещения линейных объектов не предусмотрена проектом.

Система координат : МСК-16 (зона 2)

						13902-ППТ-МО-СИ-ГЧ		
						Обустройство Нурлатского нефтяного месторождения. НГДУ «Нурлатнефть». 2024 год		
Изм.	Кол.уч.	Лист	№ док.	Подп.	Дата			
Разраб.		Ямашев Р			12.24	Проект планировки территории. Материалы по обоснованию.	Стадия	Лист	Листов
Проверил		Ямашев Д			12.24		ПП	2	4
						Схема использования территории в период подготовки проекта планировки. Масштаб 1:1000	ООО "ПК Стройпроектнадзор"		
Н. контр.									

Подп. и дата | Инв. № дубл. | Взам. инв. № | Подпись и дата | Инв. № подл.

Копировал

Формат А1

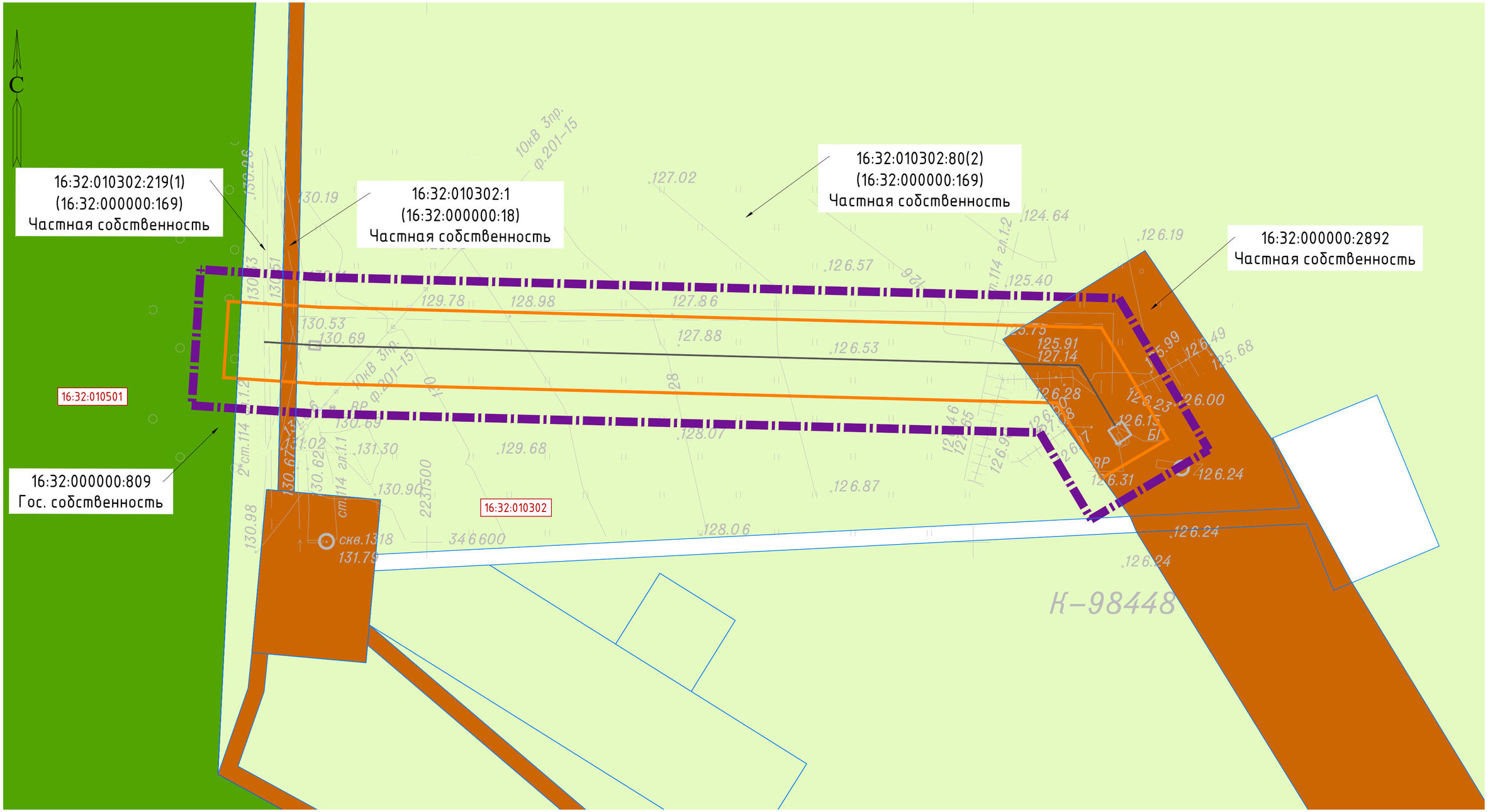

УСЛОВНЫЕ ОБОЗНАЧЕНИЯ

- Границы зон планируемого размещения линейных объектов
- Граница территории, в отношении которой осуществляется подготовка проекта планировки
- 16:32:010301 — Номер кадастрового квартала
- Проектируемый нефтепровод
- Граница существующего земельного участка
- 16:32:010301:863 Гос. собственность — Номер существующего земельного участка, учтенного в Едином государственном реестре недвижимости
- Земли сельскохозяйственного назначения
- Земли промышленности, энергетики, транспорта, связи, радиовещания, телевидения, информатики, земли для обеспечения космической деятельности, земли обороны, безопасности и земли иного специального назначения
- Граница кадастрового квартала
- Земли лесного фонда

Примечания:

1. Настоящим проектом не предполагается изъятие земельных участков для государственных и муниципальных нужд
2. Контуры существующих сохраняемых объектов капитального строительства указаны в соответствии с ИГДИ и указаны верно
3. Ранее утвержденная документация по планировке территории отсутствует
4. Реконструкция границ зон планируемого размещения линейных объектов не предусмотрена проектом.

Система координат : МСК-16 (зона 2)

Изм.	Кол. уч.	Лист	№ док.	Подп.	Дата	13902-ППТ-МО-СИ-ГЧ			
						Обустройство Нурлатского нефтяного месторождения. НГДУ «Нурлатнефть». 2024 год			
Разраб.		Ямашев Р			12.24	Проект планировки территории. Материалы по обоснованию.	Стадия	Лист	Листов
Проверил		Ямашев Д			12.24		ПП	3	4
Н. контр.						Схема использования территории в период подготовки проекта планировки. Масштаб 1:1000	ООО "ПК Стройпроектнадзор"		

Подп. и дата | Инв. № дубл. | Взам. инв. № | Подпись и дата | Инв. № подл.

Копировал Формат А2

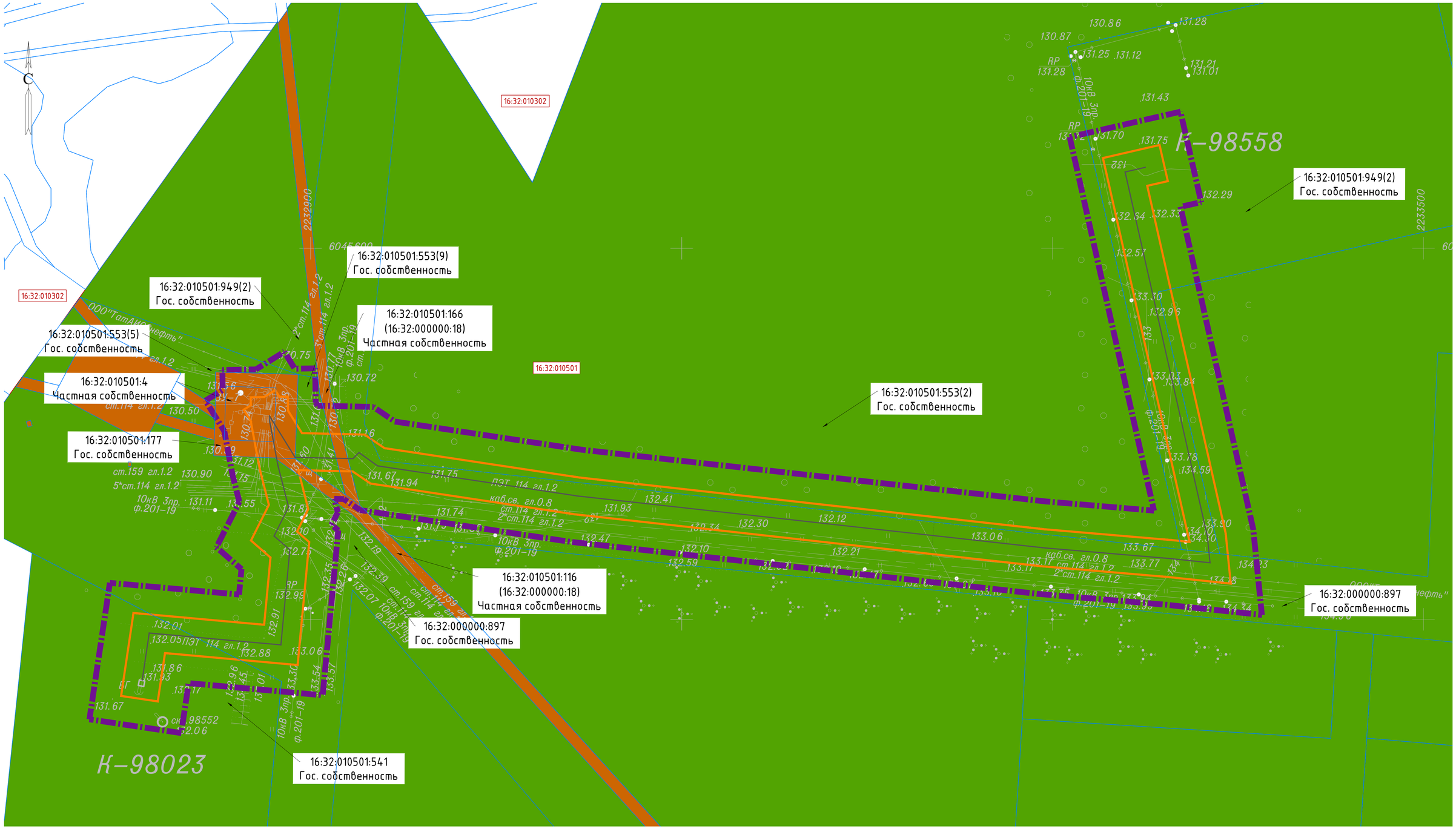

УСЛОВНЫЕ ОБОЗНАЧЕНИЯ

- Границы зон планируемого размещения линейных объектов
- Граница территории, в отношении которой осуществляется подготовка проекта планировки
- 16:32:010301 — Номер кадастрового квартала
- Проектируемый нефтепровод
- Граница существующего земельного участка
- 16:32:010301:863 Гос. собственность — Номер существующего земельного участка, учтенного в Едином государственном реестре недвижимости
- Земли промышленности, энергетики, транспорта, связи, радиовещания, телевидения, информатики, земли для обеспечения космической деятельности, земли обороны, безопасности и земли иного специального назначения
- Граница кадастрового квартала
- Земли лесного фонда

Примечания:

1. Настоящим проектом не предполагается изъятие земельных участков для государственных и муниципальных нужд
2. Контуры существующих сохраняемых объектов капитального строительства указаны в соответствии с ИГДИ и указаны верно
3. Ранее утвержденная документация по планировке территории отсутствует
4. Реконструкция границ зон планируемого размещения линейных объектов не предусмотрена проектом.

Система координат : МСК-16 (зона 2)

						13902-ППТ-МО-СИ-ГЧ			
						Обустройство Нурлатского нефтяного месторождения. НГДУ «Нурлатнефть». 2024 год			
Изм.	Кол.уч.	Лист	№ док.	Подп.	Дата				
Разраб.		Ямашев Р			12.24	Проект планировки территории. Материалы по обоснованию.	Стадия	Лист	Листов
Проверил		Ямашев Д			12.24		ПП	4	4
Н. контр.						Схема использования территории в период подготовки проекта планировки. Масштаб 1:1000	ООО "ПК Стройпроектнадзор"		

Копировал

Формат А1

Подп. и дата | Инв. № дубл. | Взам. инв. № | Подпись и дата | Инв. № подл.

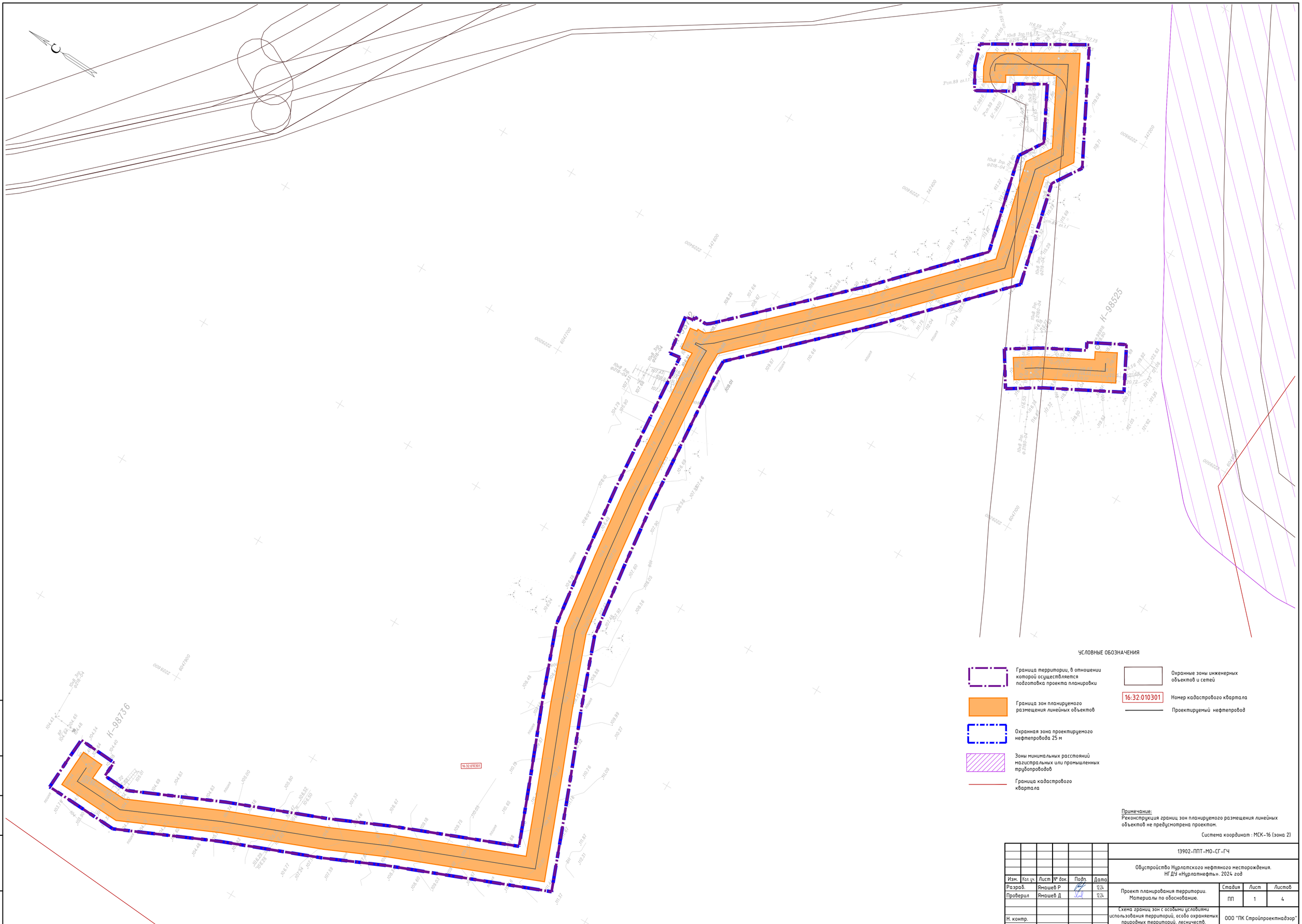

УСЛОВНЫЕ ОБОЗНАЧЕНИЯ

- Граница территории, в отношении которой осуществляется подготовка проекта планировки
- Граница зон планируемого размещения линейных объектов
- Охранная зона проектируемого нефтепровода 25 м
- Зоны минимальных расстояний магистральных или промышленных трубопроводов
- Граница кадастрового квартала
- Охранные зоны инженерных объектов и сетей
- 16:32:010301 — Номер кадастрового квартала
- Проектируемый нефтепровод

Примечание:
Реконструкция границ зон планируемого размещения линейных объектов не предусмотрена проектом.

Система координат : МСК-16 (зона 2)

						13902-ППТ-МО-СГ-ГЧ	
						Обустройство Нурлатского нефтяного месторождения. НГДУ «Нурлатнефть». 2024 год	
Изм.	Кол.уч.	Лист	№ док.	Подп.	Дата		
Разраб.		Ямашев Р			12.24	Проект планирования территории. Материалы по обоснованию.	Стадия: ПП; Лист: 1; Листов: 4
Проверил		Ямашев Д			12.24		
Н. контр.						Схема границ зон с особыми условиями использования территорий, особо охраняемых природных территорий, лесничеств. Масштаб 1:2000	ООО "ПК Стройпроектнадзор"

Подп. и дата | Инв. № дубл. | Взам. инв. № | Подпись и дата | Инв. № подл.

Копировал

Формат А1

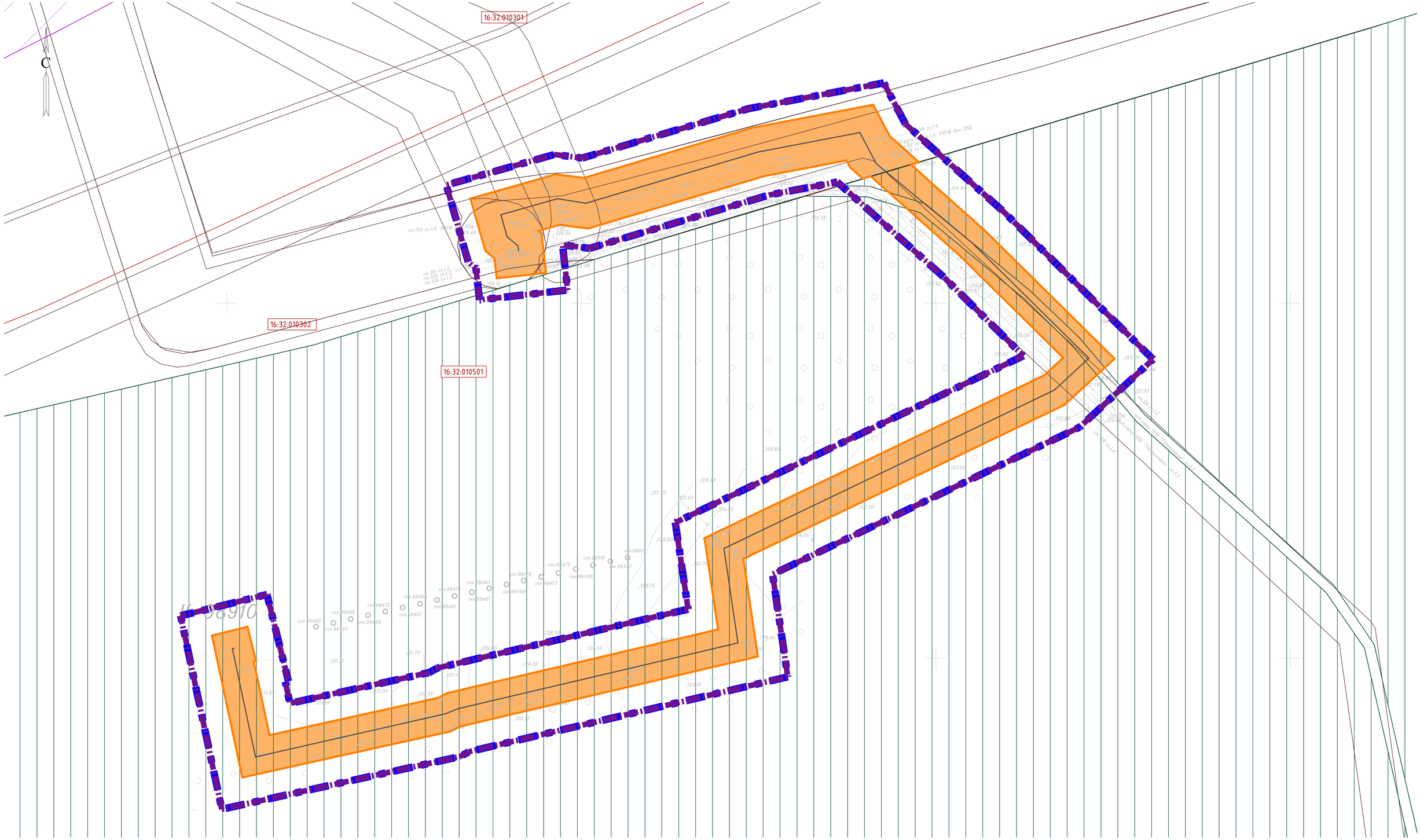

УСЛОВНЫЕ ОБОЗНАЧЕНИЯ

- Граница территории, в отношении которой осуществляется подготовка проекта планировки
- Граница зон планируемого размещения линейных объектов
- Охранная зона проектируемого нефтепровода 25 м
- Зоны минимальных расстояний магистральных или промышленных трубопроводов
- Граница кадастрового квартала
- Охранные зоны инженерных объектов и сетей
- Земли лесного фонда
- 16:32:010301 — Номер кадастрового квартала
- Проектируемый нефтепровод

Примечание:
Реконструкция границ зон планируемого размещения линейных объектов не предусмотрена проектом.

Система координат : МСК-16 (зона 2)

Изм.	Кол. уч.	Лист	№ док.	Подп.	Дата	13902-ППТ-МО-СГ-ГЧ			
						Обустройство Нурлатского нефтяного месторождения. НГДУ «Нурлатнефть». 2024 год			
Разраб.		Ямашев Р			12.24	Проект планирования территории. Материалы по обоснованию.	Стадия	Лист	Листов
Проверил		Ямашев Д			12.24		ПП	2	4
Н. контр.						Схема границ зон с особыми условиями использования территорий, особо охраняемых природных территорий, лесничеств. Масштаб 1:1000	ООО "ПК Стройпроектнадзор"		

Подп. и дата | Инв. № дубл. | Взам. инв. № | Подпись и дата | Инв. № подл.

Копировал

Формат А1

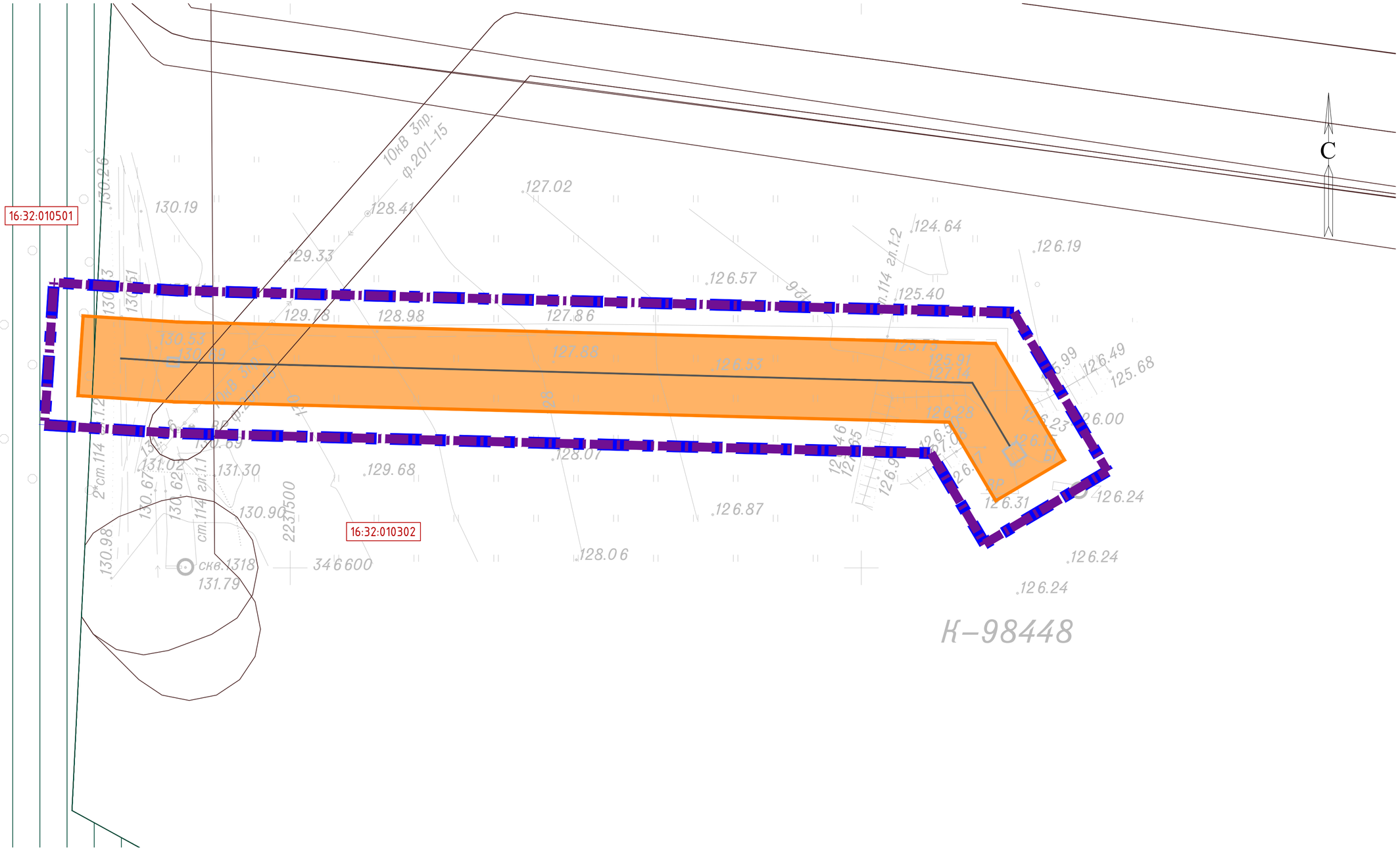

УСЛОВНЫЕ ОБОЗНАЧЕНИЯ

- Граница территории, в отношении которой осуществляется подготовка проекта планировки
- Граница зон планируемого размещения линейных объектов
- Охранная зона проектируемого нефтепровода 25 м
- Граница кадастрового квартала
- Охранные зоны инженерных объектов и сетей
- Земли лесного фонда
- 16:32:010301 — Номер кадастрового квартала
- Проектируемый нефтепровод

Примечание:
Реконструкция границ зон планируемого размещения линейных объектов не предусмотрена проектом.

Система координат : МСК-16 (зона 2)

Изм.	Кол. уч.	Лист	№ док.	Подп.	Дата
Разраб.		Ямашев Р			12.24
Проверил		Ямашев Д			12.24
Н. контр.					

13902-ППТ-МО-СГ-ГЧ

Обустройство Нурлатского нефтяного месторождения. НГДУ «Нурлатнефть». 2024 год

Проект планирования территории. Материалы по обоснованию.	Стадия	Лист	Листов
	ПП	3	4
Схема границ зон с особыми условиями использования территорий, особо охраняемых природных территорий, лесничеств. Масштаб 1:1000	ООО "ПК Стройпроектнадзор"		

Подп. и дата | Инв. № дубл. | Взам. инв. № | Подпись и дата | Инв. № подл.

Копировал

Формат А2

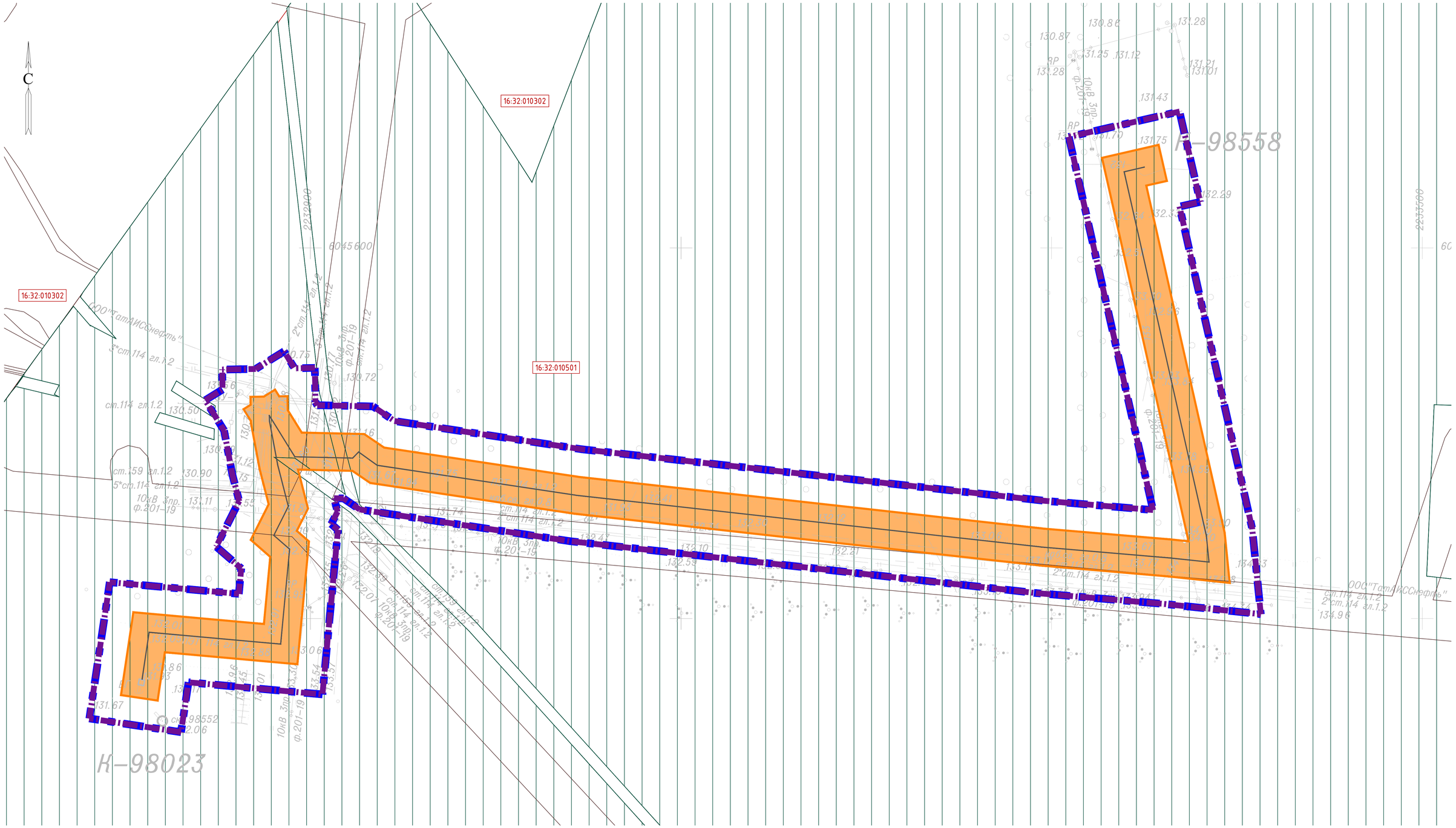

УСЛОВНЫЕ ОБОЗНАЧЕНИЯ

- Граница территории, в отношении которой осуществляется подготовка проекта планировки
- Граница зон планируемого размещения линейных объектов
- Охранная зона проектируемого нефтепровода 25 м
- Граница кадастрового квартала
- Охранные зоны инженерных объектов и сетей
- Земли лесного фонда
- 16:32:010301 — Номер кадастрового квартала
- Проектируемый нефтепровод

Примечание:
Реконструкция границ зон планируемого размещения линейных объектов не предусмотрена проектом.

Система координат : МСК-16 (зона 2)

Изм.	Кол.уч.	Лист	№ док.	Подп.	Дата	13902-ППТ-МО-СГ-ГЧ			
						Обустройство Нурлатского нефтяного месторождения. НГДУ «Нурлатнефть». 2024 год			
Разраб.		Ямашев Р			12.24	Проект планирования территории. Материалы по обоснованию.	Стадия	Лист	Листов
Проверил		Ямашев Д			12.24		ПП	4	4
Н. контр.						Схема границ зон с особыми условиями использования территорий, особо охраняемых природных территорий, лесничеств. Масштаб 1:1000	ООО "ПК Стройпроектнадзор"		

Подп. и дата | Инв. № дубл. | Взам. инв. № | Подпись и дата | Инв. № подл.

Копировал

Формат А1

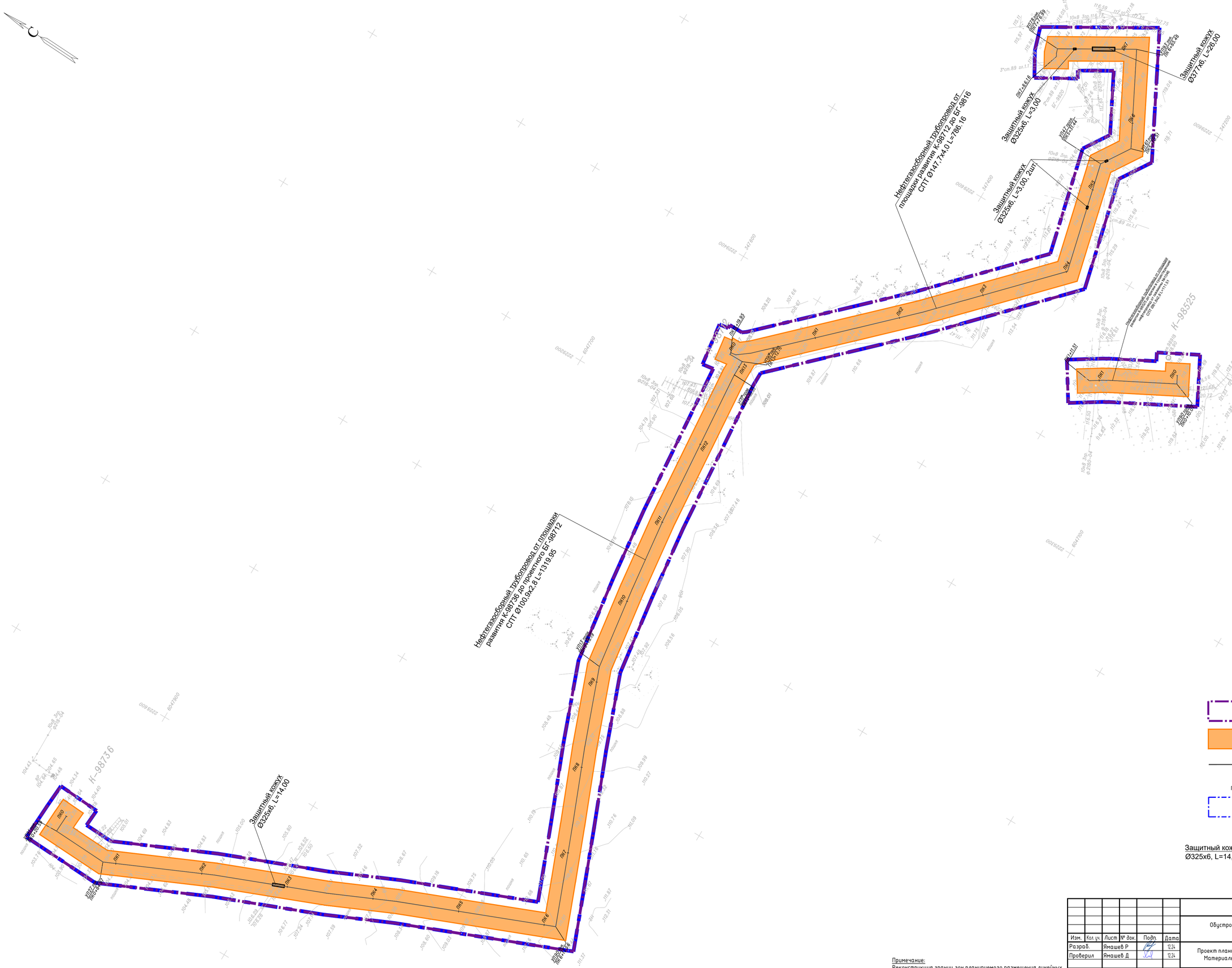

УСЛОВНЫЕ ОБОЗНАЧЕНИЯ

- Граница территории, в отношении которой осуществляется подготовка проекта планировки
- Границы зон планируемого размещения линейных объектов
- Проектируемый нефтепровод
- ПК1 — Пикет
- Охранная зона проектируемого нефтепровода 25 м
- Защитный кожух Ø325х6, L=14,00 — Конструктивные и планировочные решения

Система координат : МСК-16 (зона 2)

Примечание:
Реконструкция границ зон планируемого размещения линейных объектов не предусмотрена проектом.

						13902-ППТ-СП-МО-ГЧ
						Обустройство Нурлатского нефтяного месторождения. НГДУ «Нурлатнефть». 2024 год
Изм.	Кол. уч.	Лист	№ док.	Подп.	Дата	
Разраб.		Ямашев Р			12.24	Проект планировки территории. Материалы по обоснованию
Проверил		Ямашев Д			12.24	
Н. контр.						Схема конструктивных и планировочных решений. Масштаб 1:2000

Стадия	Лист	Листов
ПП	1	4

ООО "ПК Стройпроектнадзор"

Подп. и дата | Инв. № дубл. | Взам. инв. № | Подпись и дата | Инв. № подл.

Копировал

Формат А1

С

Защитный кожух
Ø325x6, L=14,00

Защитный кожух
Ø273x6, L=3,00

Защитный кожух
Ø273x6, L=10,00

Защитный кожух
Ø273x6, L=4,00

Защитный кожух
Ø273x6, L=16,00

Защитный кожух
Ø325x6, L=22,00

Защитный кожух
Ø273x6, L=3,00

Нефтегазосборный трубопровод от
площадки развития К-98910 до ГЗУ-6
СПТ Ø100,9x2,8 L=1045.67

Защитный кожух
Ø273x6, L=3,00

Осторожно! Кабель

Защитный кожух на кабель связи
Ø114x4,5, L=6,00, 2 шт.
Ø50x2,9, L=7,00, 2 шт.

К-98910

УПК0 УПК1 УПК2 УПК3 УПК4 УПК5 УПК6 УПК7 УПК8 УПК9 УПК10

УП0 пов. ПК0+63.66
УП1 пов. ПК0+01.27
УП2 пов. ПК1+45.67
УП3 пов. ПК1+61.98
УП4 пов. ПК2+34.89
УП5 пов. ПК2+43.10
УП6 пов. ПК2+72.59
УП7 пов. ПК3+12.86
УП8 пов. ПК3+70.80
УП9 пов. ПК3+97.21
УП10 пов. ПК4+22.35
УП11 пов. ПК5+03.82
УП12 пов. ПК6+30.34
УП13 пов. ПК6+63.66
УП14 пов. ПК7+22.03

ПК0 ПК1 ПК2 ПК3 ПК4 ПК5 ПК6 ПК7

УСЛОВНЫЕ ОБОЗНАЧЕНИЯ

- Граница территории, в отношении которой осуществляется подготовка проекта планировки
- Границы зон планируемого размещения линейных объектов
- Проектируемый нефтепровод
- ПК1 Пикет
- Охранная зона проектируемого нефтепровода 25 м

Защитный кожух
Ø325x6, L=14,00 Конструктивные и планировочные решения

Примечание:
Реконструкция границ зон планируемого размещения линейных объектов не предусмотрена проектом.

Система координат : МСК-16 (зона 2)

						13902-ППТ-СП-МО-ГЧ	
						Обустройство Нурлатского нефтяного месторождения. НГДУ «Нурлатнефть». 2024 год	
Изм.	Кол. уч.	Лист	№ док.	Подп.	Дата		
Разраб.		Ямашев Р			12.24	Проект планировки территории. Материалы по обоснованию	Стадия: ПП; Лист: 2; Листов: 4
Проверил		Ямашев Д			12.24		
Н. контр.						Схема конструктивных и планировочных решений. Масштаб 1:1000	ООО "ПК Стройпроектнадзор"

Подп. и дата | Инв. № дубл. | Взам. инв. № | Подпись и дата | Инв. № подл.

Копировал Формат А1



УСЛОВНЫЕ ОБОЗНАЧЕНИЯ

- Граница территории, в отношении которой осуществляется подготовка проекта планировки
- Границы зон планируемого размещения линейных объектов
- Проектируемый нефтепровод
- ПК1 — Пикет
- Охранная зона проектируемого нефтепровода 25 м
- Защитный кожух Ø325х6, L=14,00 — Конструктивные и планировочные решения

Примечание:
Реконструкция границ зон планируемого размещения линейных объектов не предусмотрена проектом.

Система координат : МСК-16 (зона 2)

Изм.	Кол. уч.	Лист	№ док.	Подп.	Дата
Разраб.		Ямашев Р			12.24
Проверил		Ямашев Д			12.24
Н. контр.					

13902-ППТ-СП-МО-ГЧ

Обустройство Нурлатского нефтяного месторождения. НГДУ «Нурлатнефть». 2024 год

Проект планировки территории. Материалы по обоснованию	Стадия	Лист	Листов
	ПП	3	4

Схема конструктивных и планировочных решений. Масштаб 1:1000

ООО "ПК Стройпроектнадзор"

Копировал

Формат А2

Подп. и дата | Инв. № дубл. | Взам. инв. № | Подпись и дата | Инв. № подл.

С

Защитный кожух
Ø325х6, L=16,00

Защитный кожух
Ø325х6, L=20,00

Защитный кожух
Ø219х5, L=6,00

Защитный кожух
Ø219х5, L=3,00

Нефтегазосборный трубопровод от
площадки развития К-98558 до ГЗУ-7
СПТ Ø81,8х2,8 L=753.46

Осторожно! Кабель

Защитный кожух на кабель связи
Защитный кожух Ø114х4,5, L=6,00
Ø219х5, L=3,00, 2 шт. Ø50х2,9, L=7,00

Нефтегазосборный трубопровод от
площадки развития К-98023 до ГЗУ-7
СПТ Ø81,8х2,8 L=227.73

К–98558

К–98023

УП90 лев.
ПК0+11.34

УП47° прав.
ПК6+95.84

УП82° лев.
ПК6+91,22

УП26° прав.
ПК 6+78.95

ПК7+53.46
ПК2+27.73

УП42 лев.
ПК1+77.29

УП57 прав.
ПК7+27.39

УП76 прав.
ПК1+59.83

УП55 лев.
ПК1+48.50

УП87 прав.
ПК0+25.79

УП90 лев.
ПК0+97.02

УП102 прав.
ПК2+27.01

ПК0
ПК1
ПК2
ПК3
ПК4
ПК5
ПК6
ПК7

2232900
2233500
6045600

ООО "ТатАИССнефть"

10кВ Зпр. ф.201–19

3*ст.114 гл.1.2
2*ст.114 гл.1.2
ст.159 гл.1.2
5*ст.114 гл.1.2

УСЛОВНЫЕ ОБОЗНАЧЕНИЯ

- Граница территории, в отношении которой осуществляется подготовка проекта планировки
- Границы зон планируемого размещения линейных объектов
- Проектируемый нефтепровод
- ПК1 Пикет
- Охранная зона проектируемого нефтепровода 25 м
- Защитный кожух Ø325х6, L=14,00 — Конструктивные и планировочные решения

Примечание:
Реконструкция границ зон планируемого размещения линейных объектов не предусмотрена проектом.

Система координат : МСК–16 (зона 2)

Изм.	Кол. уч.	Лист	№ док.	Подп.	Дата	13902–ППТ–СП–МО–ГЧ			
						Обустройство Нурлатского нефтяного месторождения. НГДУ «Нурлатнефть». 2024 год			
Разраб.		Ямашев Р			12.24	Проект планировки территории. Материалы по обоснованию	Стадия	Лист	Листов
Проверил		Ямашев Д			12.24		ПП	4	4
Н. контр.						Схема конструктивных и планировочных решений. Масштаб 1:1000	ООО "ПК Стройпроектнадзор"		

Копировал

Формат А1

Подп. и дата | Инв. № дубл. | Взам. инв. № | Подпись и дата | Инв. № подл.

Обзорная схема расположения проектируемых объектов
М 1:50 000

С

Старые Киязлы

Старое Тимошкино

Ульяновка

Мюд

Сунчелеево

Новое Узеево

Старое Узеево

Старые Кутуши

Лист 2

Лист 3

Андреевка

Русское Богдашкино

Бурметьево

Нурлатский район

Примечание:

1. За основу ситуационного плана принята карта территорий, подверженных риску возникновения чрезвычайных ситуаций природного и техногенного характера схемы территориального планирования Республики Татарстан, утвержденной постановлением Кабинета Министров Республики Татарстан от 21.02.2011 №134
2. Реконструкция границ зон планируемого размещения линейных объектов не предусмотрена проектом.

УСЛОВНЫЕ ОБОЗНАЧЕНИЯ

- Проектируемый нефтепровод
- Санитарно-защитная зона предприятий, сооружений и иных объектов
- Территории, подверженные опасным природным процессам
- Территории, подверженные опасным геологическим процессам

Система координат : МСК-16 (зона 2)

						13902-ППТ-МО-ГС-ГЧ	
						Обустройство Нурлатского нефтяного месторождения. НГДУ «Нурлатнефть». 2024 год	
Изм.	Кол. уч.	Лист	№ док.	Подп.	Дата		
Разраб.		Ямашев Р			12.24	Проект планировки территории. Материалы по обоснованию	Стадия: ПП; Лист: 1; Листов: 9
Проверил		Ямашев Д			12.24		
Н. контр.						Схема границ территории, подверженных риску возникновения чрезвычайных ситуаций природного и техногенного характера. Масштаб 1:50000	ООО "ПК Стройпроектнадзор"

Подп. и дата | Инв. № дубл. | Взам. инв. № | Подпись и дата | Инв. № подл.

Копировал

Формат А1

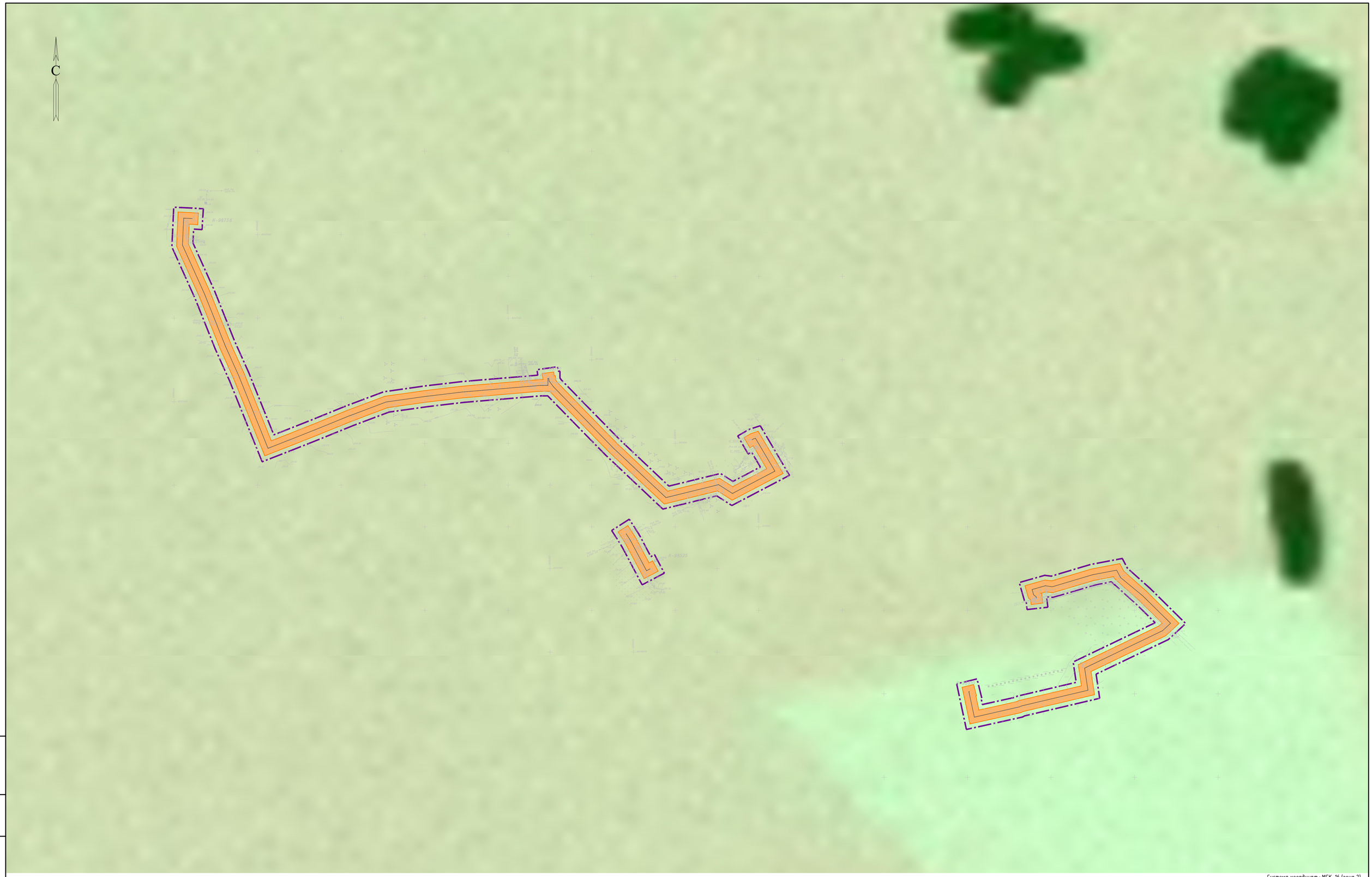

Система координат : МСК-16 (зона 2)

УСЛОВНЫЕ ОБОЗНАЧЕНИЯ

- Граница территории, в отношении которой осуществляется подготовка проекта планировки
- Территории, подверженные опасным природным процессам
- Границы зон планируемого размещения линейных объектов
- Проектируемый нефтепровод

Примечание:

1. За основу ситуационного плана принята карта территорий, подверженных риску возникновения чрезвычайных ситуаций природного и техногенного характера схемы территориального планирования Республики Татарстан, утвержденной постановлением Кабинета Министров Республики Татарстан от 21.02.2011 №134
2. Реконструкция границ зон планируемого размещения линейных объектов не предусмотрена проектом.

Изм.	Кол.уч.	Лист	№ док.	Подп.	Дата
Разраб.		Ямашев Р			12.24
Проверил		Ямашев Д			12.24
Н. контр.					

13902-ППТ-МО-ГС-ГЧ

Обустройство Нурлатского нефтяного месторождения. НГДУ «Нурлатнефть». 2024 год

Стадия	Лист	Листов
ПП	2	9

Проект планировки территории. Материалы по обоснованию

Схема границ территории, подверженных риску возникновения чрезвычайных ситуаций природного и техногенного характера. Масштаб 1:4000

ООО "ПК Стройпроектнадзор"

Подп. и дата | Инв. № дубл. | Взам. инв. № | Подпись и дата | Инв. № подл.

Копировал

Формат А1

Подп. и дата

Инв. № дубл.

Взам. инв. №

Подпись и дата

Инв. № подл.

УСЛОВНЫЕ ОБОЗНАЧЕНИЯ

Граница территории, в отношении которой осуществляется подготовка проекта планировки

Территории, подверженные опасным природным процессам

Границы зон планируемого размещения линейных объектов

Проектируемый нефтепровод

Примечание:

1. За основу ситуационного плана принята карта территорий, подверженных риску возникновения чрезвычайных ситуаций природного и техногенного характера схемы территориального планирования Республики Татарстан, утвержденной постановлением Кабинета Министров Республики Татарстан от 21.02.2011 №134
2. Реконструкция границ зон планируемого размещения линейных объектов не предусмотрена проектом.

Система координат : МСК-16 (зона 2)

Изм.	Кол. уч.	Лист	№ док.	Подп.	Дата
Разраб.		Ямашев Р			12.24
Проверил		Ямашев Д			12.24
Н. контр.					

13902-ППТ-МО-ГС-ГЧ

Обустройство Нурлатского нефтяного месторождения. НГДУ «Нурлатнефть». 2024 год

Проект планировки территории. Материалы по обоснованию	Стадия	Лист	Листов
	ПП	3	9
Схема границ территорий, подверженных риску возникновения чрезвычайных ситуаций природного и техногенного характера. Масштаб 1:5000	ООО "ПК Стройпроектнадзор"		

Копировал

Формат А2

План-схема зон поражающих факторов (ударная волна) при аварии на нефтегазосборном трубопроводе от ПР К-98712 до БГ-9816

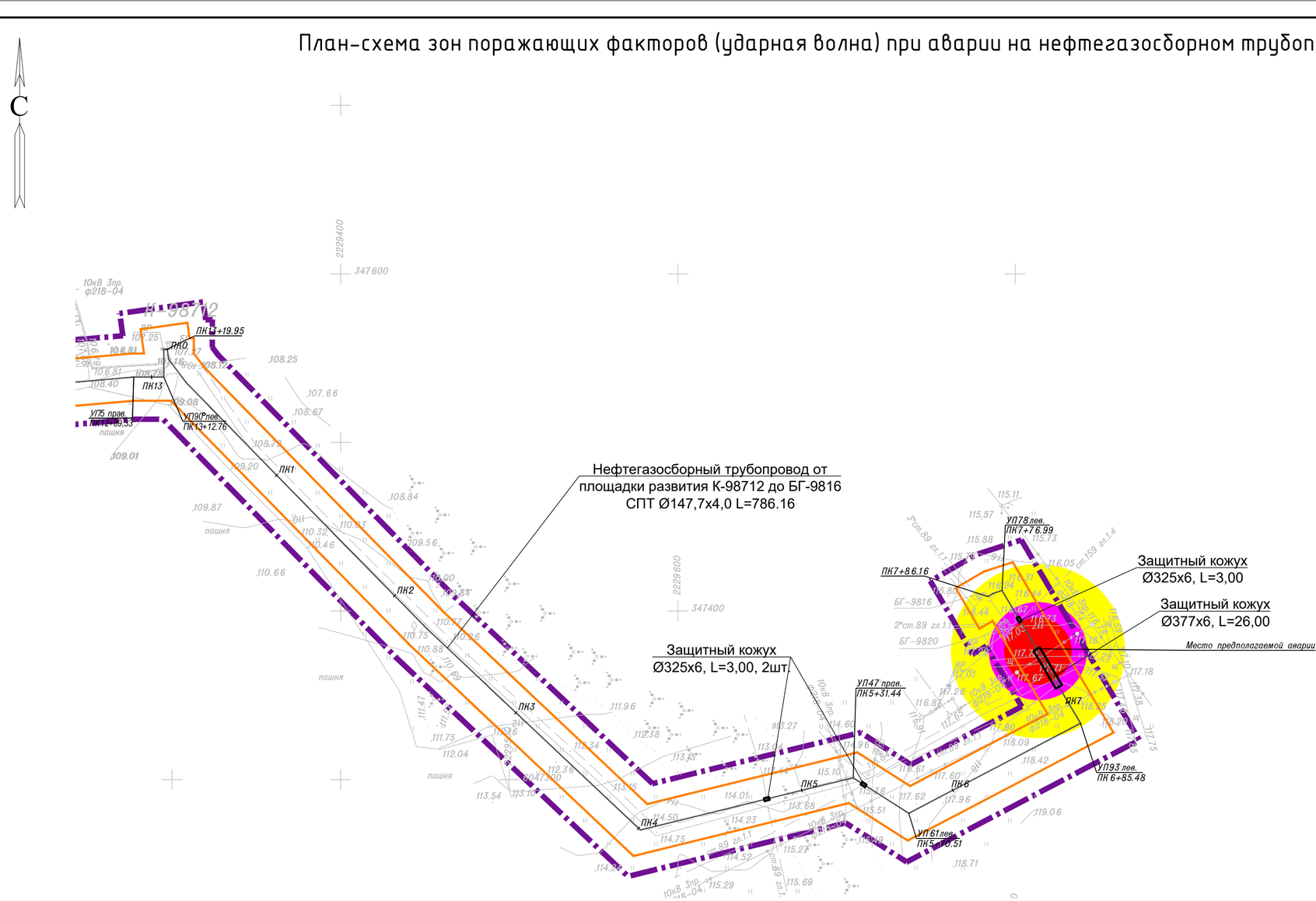

Поражающий фактор \ Сценарии аварии		Нефтегазосборный трубопровод от ПР К-98712 до БГ-9816, В
Наименование вещества участвующего в аварии		Нефть
Количество вещества участвующего в аварии, т		21,835
Масса паров участвующих во взрыве, кг		152,50
Расчет параметров волны давления при взрыве паровоздушной смеси по СП 12.13130.2009 Основной поражающий фактор - ударная волна		
Зоны разрушений при взрыве ПГФ, м	70 кПа	16,94
	53,0 кПа	19,74
	28,0 кПа	28,83
	12,0 кПа	51,37
	2,8 кПа	170.11
Вероятность возникновения аварий, 1/год		$0{,}516 \cdot 10^{-6}$
Возможное число пострадавших, (смертельно/общее количество) чел.:		1 / 3

Примечание:
Реконструкция границ зон планируемого размещения линейных объектов не предусмотрена проектом.

УСЛОВНЫЕ ОБОЗНАЧЕНИЯ

- Граница территории, в отношении которой осуществляется подготовка проекта планировки
- Граница зон планируемого размещения линейных объектов
- Граница зоны сильных разрушений,ΔР=53кПа
- Граница зоны средних разрушений,ΔР=28кПа
- Граница зоны умеренных разрушений,ΔР=12кПа
- Проектируемый нефтепровод

Система координат : МСК-16 (зона 2)

Изм.	Кол. уч.	Лист	№ док.	Подп.	Дата	13731-ППТ-МО-ГС-ГЧ			
						Обустройство Нурлатского нефтяного месторождения. НГДУ «Нурлатнефть». 2024 год			
Разраб.		Ямашев Р			12.24	Проект планировки территории. Материалы по обоснованию	Стадия	Лист	Листов
Проверил		Ямашев Д			12.24		ПП	4	9
Н. контр.						Схема границ территорий, подтвержденных риску возникновения чрезвычайных ситуаций природного и техногенного характера. Масштаб 1:2000	ООО "ПК Стройпроектнадзор"		

Подп. и дата | Инв. № дубл. | Взам. инв. № | Подпись и дата | Инв. № подл.

Копировал

Формат А2

План-схема зон поражающих факторов (пожар пролива) при аварии на нефтегазосборном трубопроводе от ПР К-98712 до БГ-9816

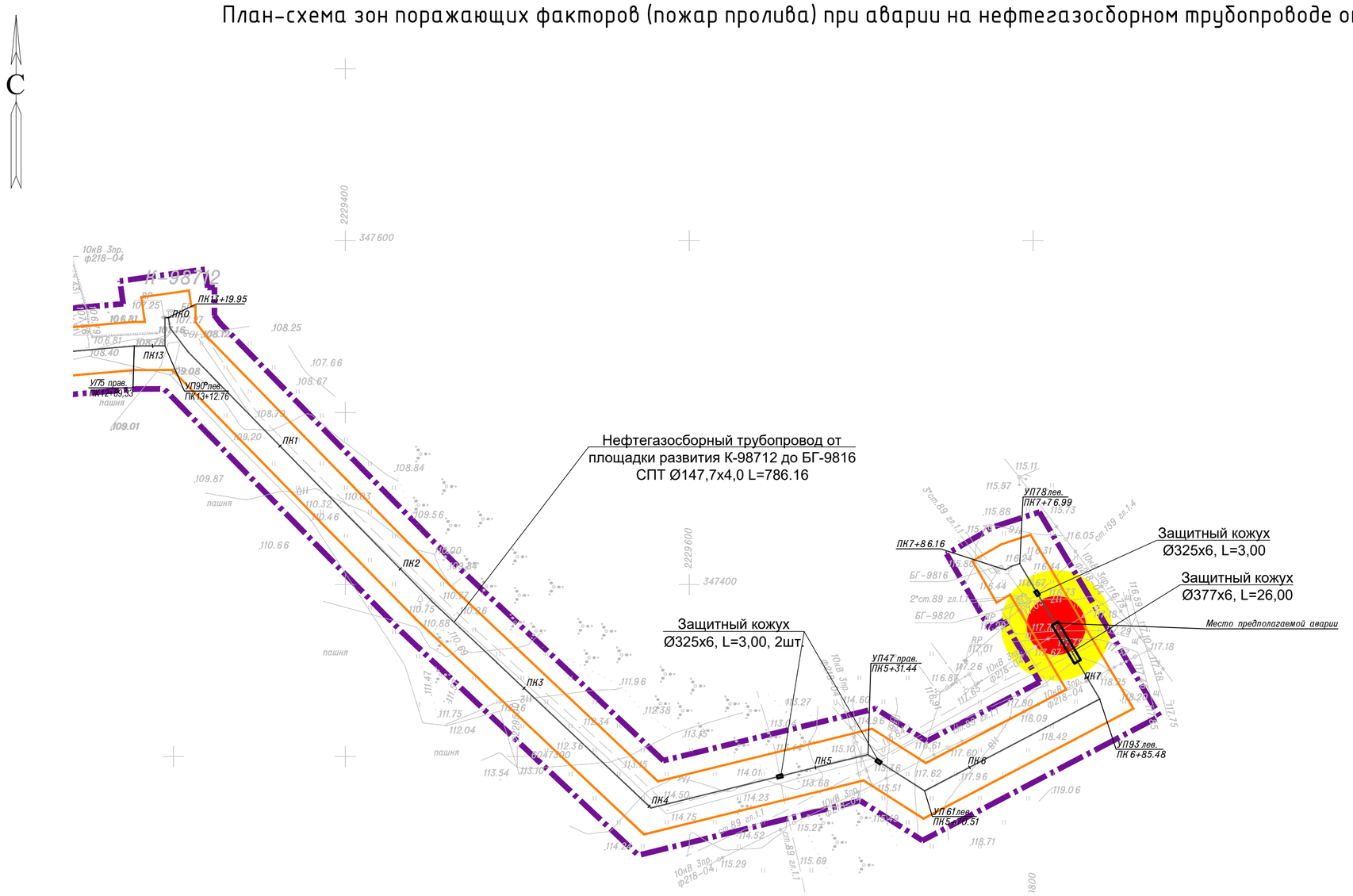

Поражающий фактор / Сценарии аварии	Нефтегазосборный трубопровод от ПР К-98712 до БГ-9816, В
Наименование вещества участвующего в аварии	Нефть
Количество вещества участвующего в аварии, т	21,835
Расчет интенсивности теплового излучения при пожаре пролива по СП 12.13130.2009 Основной поражающий фактор - тепловое излучение	
Площадь пролива, $м^2$	121,71
Зона опасного теплового излучения (q) при пожаре пролива ЛВЖ, г м	
q=1,4 $кВт/м^2$ - граница безопасной зоны для человека в течении длительного времени	31,900
q=4,2 $кВт/м^2$ - граница безопасной зоны для человека в брезентовой одежде, м	16,900
q=7,0 $кВт/м^2$ - граница безопасной зоны для сгораемых элементов конструкций зданий, для емкостей с нефтепродуктами, м	11,800
Вероятность возникновения аварий, 1/год	$0{,}516 \cdot 10^{-6}$
Возможное число пострадавших, (смертельно/общее количество) чел.:	1 / 3

Примечание:
Реконструкция границ зон планируемого размещения линейных объектов не предусмотрена проектом.

УСЛОВНЫЕ ОБОЗНАЧЕНИЯ

- Граница территории, в отношении которой осуществляется подготовка проекта планировки
- Граница зон планируемого размещения линейных объектов
- Граница теплового излучения с q=1,4 $кВт/м^2$
- Граница теплового излучения с q=4,2 $кВт/м^2$
- Проектируемый нефтепровод

Система координат : МСК-16 (зона 2)

Изм.	Кол. уч.	Лист	№ док.	Подп.	Дата	13731-ППТ-МО-ГС-ГЧ			
						Обустройство Нурлатского нефтяного месторождения. НГДУ «Нурлатнефть». 2024 год			
Разраб.		Ямашев Р			12.24	Проект планировки территории. Материалы по обоснованию	Стадия	Лист	Листов
Проверил		Ямашев Д			12.24		ПП	5	9
Н. контр.						Схема границ территорий, подтвержденных риску возникновения чрезвычайных ситуаций природного и техногенного характера. Масштаб 1:2000	ООО "ПК Стройпроектнадзор"		

Подп. и дата | Инв. № дубл. | Взам. инв. № | Подпись и дата | Инв. № подл.

Копировал Формат А2

План-схема зон поражающих факторов (ударная волна) при аварии на нефтегазосборном трубопроводе от ПР К-98736 до проектного БГ-98712

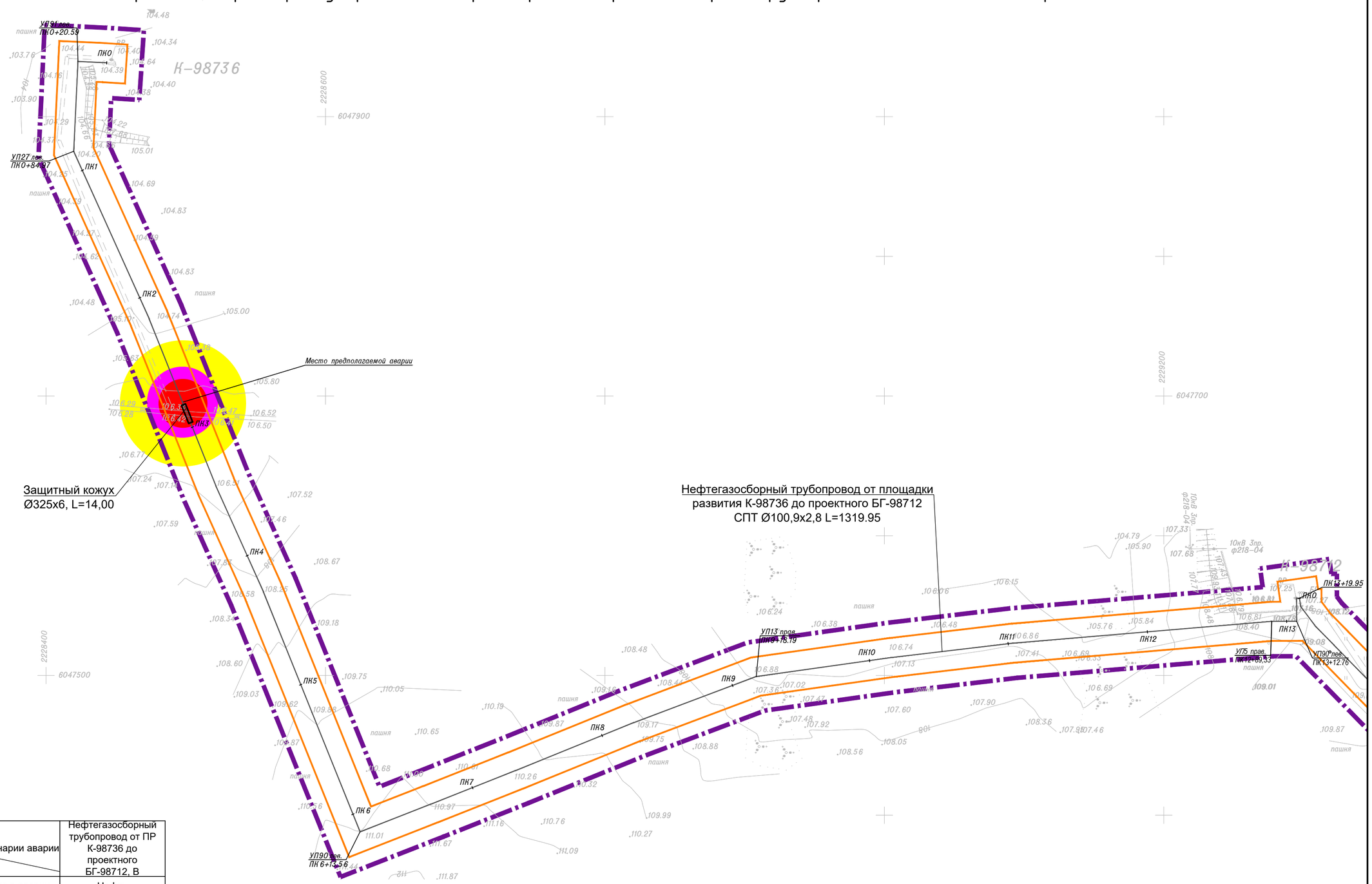

Поражающий фактор \ Сценарии аварии		Нефтегазосборный трубопровод от ПР К-98736 до проектного БГ-98712, В
Наименование вещества участвующего в аварии		Нефть
Количество вещества участвующего в аварии, т		13,795
Масса паров участвующих во взрыве, кг		101,30
Расчет параметров волны давления при взрыве паровоздушной смеси по СП 12.13130.2009 Основной поражающий фактор - ударная волна		
Зоны разрушений при взрыве ПГФ, м	70-100 кПа	14,79
	53,0 кПа	17,23
	28,0 кПа	25,18
	12,0 кПа	44,88
	2,8 кПа	148.64
Вероятность возникновения аварий, 1/год		$0{,}868 \cdot 10^{-6}$
Возможное число пострадавших, (смертельно/общее количество) чел.:		1 / 2

УСЛОВНЫЕ ОБОЗНАЧЕНИЯ

- Граница территории, в отношении которой осуществляется подготовка проекта планировки
- Граница зон планируемого размещения линейных объектов
- Граница зоны сильных разрушений,ΔР=53кПа
- Граница зоны средних разрушений,ΔР=28кПа
- Граница зоны умеренных разрушений,ΔР=12кПа
- Проектируемый нефтепровод

Примечание:
Реконструкция границ зон планируемого размещения линейных объектов не предусмотрена проектом.

Система координат : МСК-16 (зона 2)

Изм.	Кол. уч.	Лист	№ док.	Подп.	Дата	13731-ППТ-МО-ГС-ГЧ			
						Обустройство Нурлатского нефтяного месторождения. НГДУ «Нурлатнефть». 2024 год			
Разраб.		Ямашев Р			12.24	Проект планировки территории. Материалы по обоснованию	Стадия	Лист	Листов
Проверил		Ямашев Д			12.24		ПП	6	9
Н. контр.						Схема границ территорий, подтвержденных риску возникновения чрезвычайных ситуаций природного и техногенного характера. Масштаб 1:2000	ООО "ПК Стройпроектнадзор"		

Копировал

Формат А2

Подп. и дата | Инв. № дубл. | Взам. инв. № | Подпись и дата | Инв. № подл.

План-схема зон поражающих факторов (пожар пролива) при аварии на нефтегазосборном трубопроводе от ПР К-98736 до проектного БГ-98712

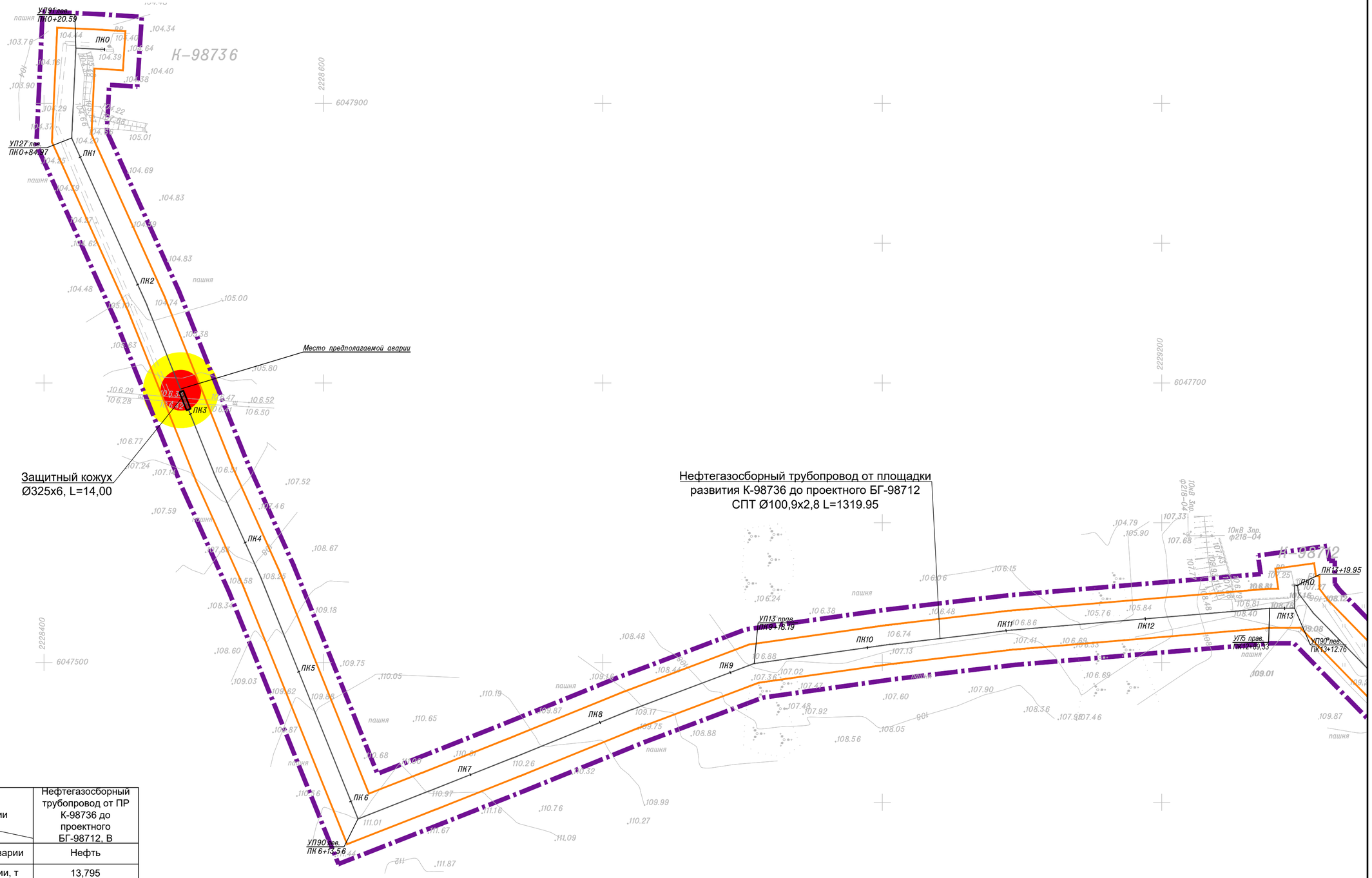

Поражающий фактор \ Сценарии аварии	Нефтегазосборный трубопровод от ПР К-98736 до проектного БГ-98712, В
Наименование вещества участвующего в аварии	Нефть
Количество вещества участвующего в аварии, т	13,795
Расчет интенсивности теплового излучения при пожаре пролива по СП 12.13130.2009 Основной поражающий фактор - тепловое излучение	
Площадь пролива, м^2	76,89
Зона опасного теплового излучения (q) при пожаре пролива ЛВЖ, г м	
q=1,4 кВт/м^2 - граница безопасной зоны для человека в течении длительного времени	26,900
q=4,2 кВт/м^2 - граница безопасной зоны для человека в брезентовой одежде, м	14,300
q=7,0 кВт/м^2 - граница безопасной зоны для сгораемых элементов конструкций зданий, для емкостей с нефтепродуктами, м	9,900
Вероятность возникновения аварий, 1/год	0,868·10^{-6}
Возможное число пострадавших, (смертельно/общее количество) чел.:	1 / 2

УСЛОВНЫЕ ОБОЗНАЧЕНИЯ

- Граница территории, в отношении которой осуществляется подготовка проекта планировки
- Граница зон планируемого размещения линейных объектов
- Граница теплового излучения с q=1,4 кВт/м^2
- Граница теплового излучения с q=4,2 кВт/м^2
- Проектируемый нефтепровод

Примечание:
Реконструкция границ зон планируемого размещения линейных объектов не предусмотрена проектом.

Система координат : МСК-16 (зона 2)

Изм.	Кол.уч.	Лист	№ док.	Подп.	Дата	13731-ППТ-МО-ГС-ГЧ			
						Обустройство Нурлатского нефтяного месторождения. НГДУ «Нурлатнефть». 2024 год			
Разраб.		Ямашев Р			12.24	Проект планировки территории. Материалы по обоснованию	Стадия	Лист	Листов
Проверил		Ямашев Д			12.24		ПП	7	9
Н. контр.						Схема границ территорий, подтвержденных риску возникновения чрезвычайных ситуаций природного и техногенного характера. Масштаб 1:2000	ООО "ПК Стройпроектнадзор"		

Подп. и дата | Инв. № дубл. | Взам. инв. № | Подпись и дата | Инв. № подл.

Копировал

Формат А2

План-схема зон поражающих факторов (ударная волна) при аварии на нефтегазосборном трубопроводе от ПР К-98910 до ГЗУ-6

С

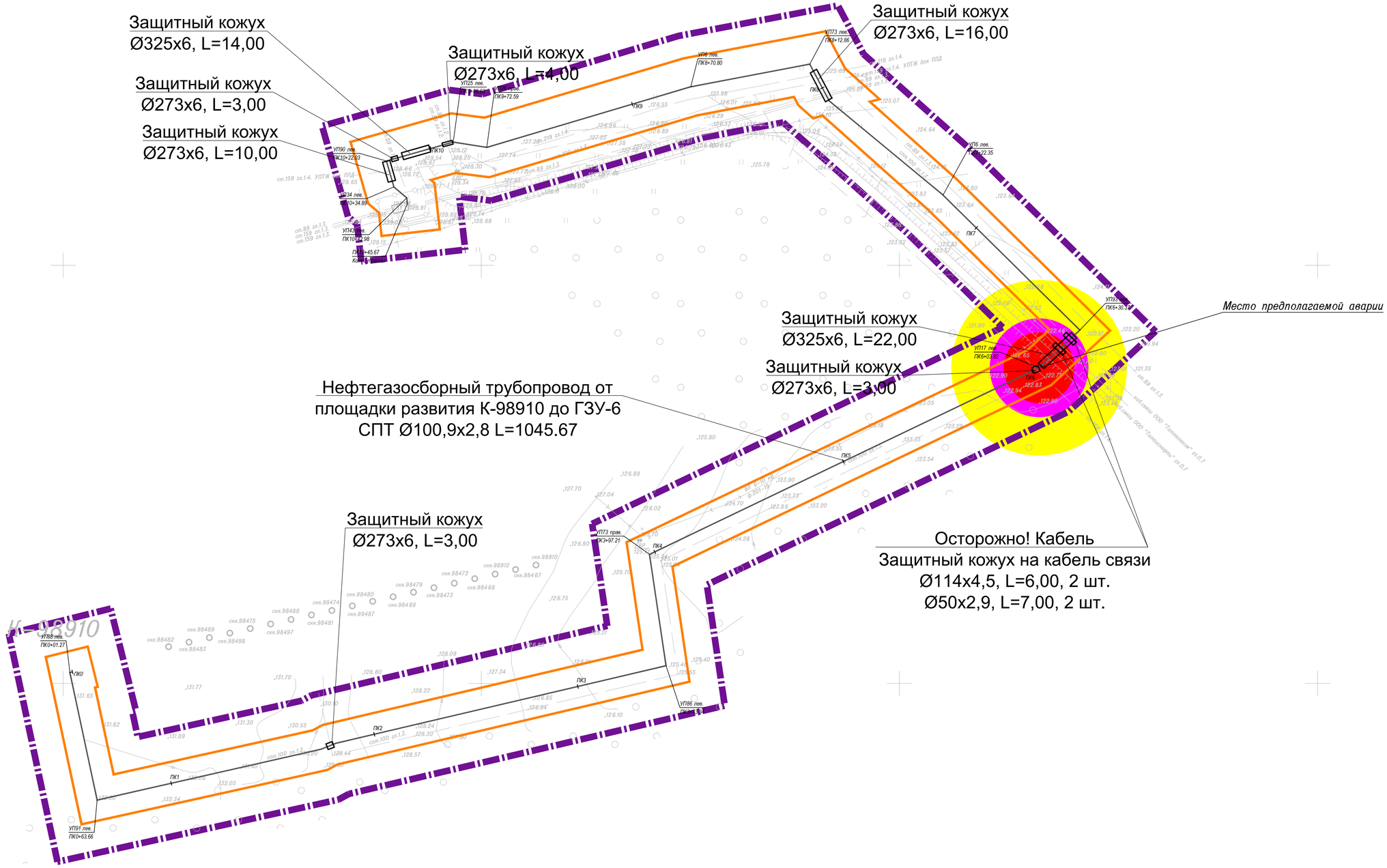

Поражающий фактор \ Сценарии аварии		Нефтегазосборный трубопровод от ПР К-98910 до ГЗУ-6, В
Наименование вещества участвующего в аварии		Нефть
Количество вещества участвующего в аварии, т		10,890
Масса паров участвующих во взрыве, кг		82,10
Расчет параметров волны давления при взрыве паровоздушной смеси по СП 12.13130.2009 Основной поражающий фактор - ударная волна		
Зоны разрушений при взрыве ПГФ, м	70-100 кПа	13,80
	53,0 кПа	16,08
	28,0 кПа	23,49
	12,0 кПа	41,88
	2,8 кПа	138.68
Вероятность возникновения аварий, 1/год		$0{,}735 \cdot 10^{-6}$
Возможное число пострадавших, (смертельно/общее количество) чел.:		1 / 2

УСЛОВНЫЕ ОБОЗНАЧЕНИЯ

- Граница территории, в отношении которой осуществляется подготовка проекта планировки
- Граница зон планируемого размещения линейных объектов
- Граница зоны сильных разрушений,ΔР=53кПа
- Граница зоны средних разрушений,ΔР=28кПа
- Граница зоны умеренных разрушений,ΔР=12кПа
- Проектируемый нефтепровод

Примечание:
Реконструкция границ зон планируемого размещения линейных объектов не предусмотрена проектом.

Система координат : МСК-16 (зона 2)

Изм.	Кол. уч.	Лист	№ док.	Подп.	Дата	13731-ППТ-МО-ГС-ГЧ			
						Обустройство Нурлатского нефтяного месторождения. НГДУ «Нурлатнефть». 2024 год			
Разраб.		Ямашев Р			12.24	Проект планировки территории. Материалы по обоснованию	Стадия	Лист	Листов
Проверил		Ямашев Д			12.24		ПП	8	9
Н. контр.						Схема границ территории, подтвержденных риску возникновения чрезвычайных ситуаций природного и техногенного характера. Масштаб 1:1000	ООО "ПК Стройпроектнадзор"		

Подп. и дата | Инв. № дубл. | Взам. инв. № | Подпись и дата | Инв. № подл.

Копировал

Формат А1

План-схема зон поражающих факторов (пожар пролива) при аварии на нефтегазосборном трубопроводе от ПР К-98910 до ГЗУ-6

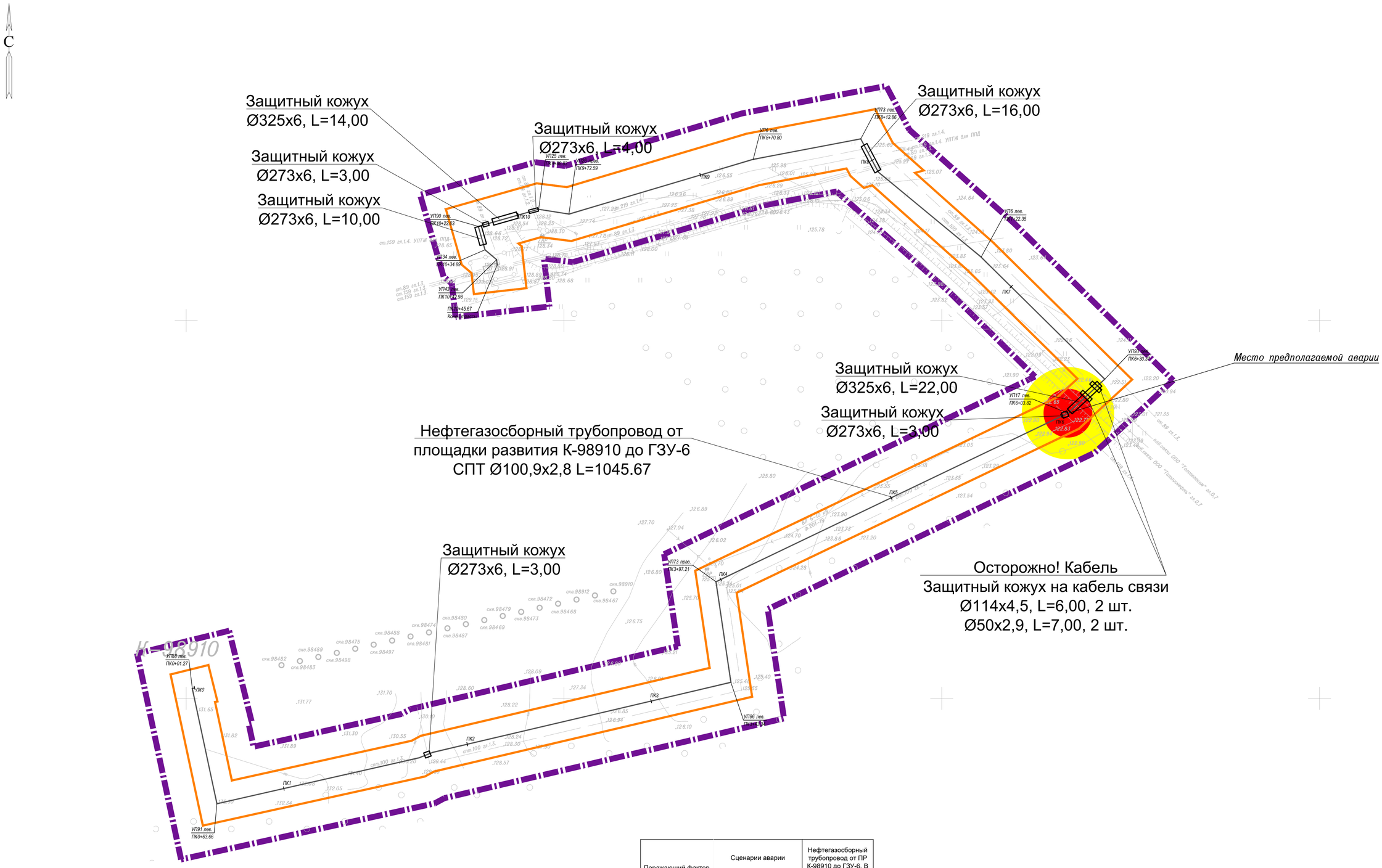

Поражающий фактор / Сценарии аварии	Нефтегазосборный трубопровод от ПР К-98910 до ГЗУ-6, В
Наименование вещества участвующего в аварии	Нефть
Количество вещества участвующего в аварии, т	10,890
Расчет интенсивности теплового излучения при пожаре пролива по СП 12.13130.2009 Основной поражающий фактор - тепловое излучение	
Площадь пролива, м^2	60,70
Зона опасного теплового излучения (q) при пожаре пролива ЛВЖ, г м	
q=1,4 кВт/м^2 - граница безопасной зоны для человека в течении длительного времени	24,300
q=4,2 кВт/м^2 - граница безопасной зоны для человека в брезентовой одежде, м	12,800
q=7,0 кВт/м^2 - граница безопасной зоны для сгораемых элементов конструкций зданий, для емкостей с нефтепродуктами, м	8,800
Вероятность возникновения аварий, 1/год	0,735·10^{-6}
Возможное число пострадавших, (смертельно/общее количество) чел.:	1 / 2

УСЛОВНЫЕ ОБОЗНАЧЕНИЯ

- Граница территории, в отношении которой осуществляется подготовка проекта планировки
- Граница зон планируемого размещения линейных объектов
- Граница теплового излучения с q=1,4 кВт/м^2
- Граница теплового излучения с q=4,2 кВт/м^2
- Проектируемый нефтепровод

Примечание:
Реконструкция границ зон планируемого размещения линейных объектов не предусмотрена проектом.

Система координат : МСК-16 (зона 2)

						13731-ППТ-МО-ГС-ГЧ	
						Обустройство Нурлатского нефтяного месторождения. НГДУ «Нурлатнефть». 2024 год	
Изм.	Кол.уч.	Лист	№ док.	Подп.	Дата		
Разраб.		Ямашев Р			12.24	Проект планировки территории. Материалы по обоснованию	Стадия: ПП; Лист: 9; Листов: 9
Проверил		Ямашев Д			12.24		
Н. контр.						Схема границ территории, подтвержденных риску возникновения чрезвычайных ситуаций природного и техногенного характера. Масштаб 1:1000	ООО "ПК Стройпроектнадзор"

Подп. и дата | Инв. № дубл. | Взам. инв. № | Подпись и дата | Инв. № подл.

Копировал

Формат А1

Утвержден
приказом Министерства
строительства, архитектуры
и жилищно-коммунального
хозяйства Республики
Татарстан
от_____ № _____

ДОКУМЕНТАЦИЯ ПО ПЛАНИРОВКЕ ТЕРРИТОРИИ

по объекту: «Обустройство Нурлатского нефтяного месторождения.
НГДУ «Нурлатнефть». 2024 год»

ПРОЕКТ ПЛАНИРОВКИ ТЕРРИТОРИИ МАТЕРИАЛЫ ПО ОБОСНОВАНИЮ

Раздел 4: Материалы по обоснованию проекта планировки территории.

Пояснительная записка

(не приводится)

13902-ППТ-МО-Р4

	№	Подп.	Дата

2025

Номер раз-дела	Обозначение	Наименование	Прим.
1	13902-ППТ-ОЧ-Р1	Раздел 1: Проект планировки территории.	
		Графическая часть	
2	13902-ППТ-ОЧ-Р2	Раздел 2: Положение о размещении линейных	
		объектов	
3	13902-ППТ-МО-Р3	Раздел 3: Материалы по обоснованию проекта	не приводится
		планировки территории. Графическая часть	
4	13902-ППТ-МО-Р4	Раздел 4: Материалы по обоснованию проекта	не приводится
		планировки территории. Пояснительная записка	

Изм.	Лист	№ докум.	Подпись	Дата	13902-ППТ-МО-Р4		
Разработал		Ямашев Р		12.24	«Обустройство Нурлатского нефтяного месторождения. НГДУ «Нурлатнефть». 2024 год». Проект планировки территории. Материалы по обоснованию. Раздел 4	Лит.	Лист	Листов
Проверил		Ямашев Д		12.24				
						ООО «ПК Стройпроект-надзор»		

Список использованных сокращений

ИЭИ – инженерно-экологические изыскания;

ТКО – твердые коммунальные отходы;

ГЗУ - групповая замерная установка;

КНС – кустовая насосная станция;

ЛЭП – линия электропередачи;

ПК – пикет;

БГ– блок гребенок;

ЗСО – зона санитарной охраны;

СЗЗ – санитарно-защитная зона.

Содержание

1. Природно-климатические условия территории, в отношении которой разрабатывается проект планировки территории 6
2. Обоснование определения границ зон планируемого размещения линейных объектов 7
2.1. Зоны с особыми условиями использования территории 7
2.1.1. Объекты историко-культурного наследия 7
2.1.2. Особо охраняемые природные территории (ООПТ) 8
2.1.3. Скотомогильники (биотермические ямы) и свалки 8
2.1.4. Водоохранные зоны поверхностных водных объектов 8
2.1.5. Зоны округа санитарной охраны 9
2.1.6. Зоны санитарной охраны питьевых водозаборов 9
2.1.7. Особо ценные продуктивные сельскохозяйственные угодья 9
3. Обоснование определения границ зон планируемого размещения линейных объектов, подлежащих реконструкции в связи с изменением их местоположения 10
4. Обоснование определения предельных параметров застройки территории в границах зон планируемого размещения объектов капитального строительства, проектируемых в составе линейных объектов 10
5. Ведомость пересечений границ зон планируемого размещения линейного объектов с сохраняемыми объектами капитального строительства, существующими и строящимися на момент подготовки проекта планировки территории 10
6. Ведомость пересечений границ зон планируемого размещения линейного объектов с объектами капитального строительства, строительство которых запланировано в соответствии с ранее утвержденной документацией по планировке территории 14
7. Ведомость пересечений границ зон планируемого размещения линейного объекта (объектов) с водными объектами 14
Приложение А. Задание на проведение инженерных изысканий 16
Приложение Б. Программа инженерных изысканий 23
Приложение В. Письмо государственного комитета РТ по биологическим ресурсам № 2910-исх от 08.07.2024 47
Приложение Г. Письмо Министерства экологии и природных ресурсов Республики Татарстан № 11285/12 от 24.06.2024 51
Приложение Д. Письмо Министерства лесного хозяйства Республики Татарстан № 14-5493 от 27.06.2024 53
Приложение Е. Письмо Министерства сельского хозяйства и продовольствия Республики Татарстан № 05/2-5422 от 24.06.2024 56
Приложение Ж. Письмо Министерства по делам гражданской обороны и чрезвычайным ситуациям Республики Татарстан от 02.05.2025 № 3032/Т4-7-5 58
Приложение З. Письмо Комитета Республики Татарстан по охране объектов культурного наследия № 01-04/4829 от 26.08.2024 60

Приложение И. Письмо Министерства экологии и природных ресурсов Республики Татарстан № 12605/10 от 11.07.2024 63
Приложение К. Письмо Исполнительного комитета Нурлатского муниципального района Республики Татарстан № 01-5188 от 10.07.2024 65
Приложение Л. Письмо Исполнительного комитета Нурлатского муниципального района Республики Татарстан № 1692 от 14.05.2024 68
Приложение М. Письмо Министерства природных ресурсов и экологии Российской Федерации от 20.02.2018г. № 05-12-32/5143 70
Приложение О. Приказ о подготовке проекта планировки территории 73
Приложение П. Выписки ЕГРН 87
Приложение Р. Материалы и результаты инженерных изысканий 88

1. Природно-климатические условия территории, в отношении которой разрабатывается проект планировки территории

В административном отношении объект изысканий расположен в Нурлатском районе Республики Татарстан вблизи населенного пункта Андреевка на территории Андреевского сельского поселения.

Все населенные пункты в районе между собой связаны грунтовыми дорогами и дорогами асфальтовым покрытием, линиями электропередачи.

Нурлатский район расположены на юге Республики Татарстан, охватывает бассейн среднего течения р.Большой Черемшан, Кондурча. Геоморфологическое строение районов определяется морфоскульптурными особенностями. Территория изысканий расположена в Западном (Низком) Закамском геоморфологическом районе (низменность Западного Закамья), рельеф которого представляет собой невысокую равнину, расчлененную речными долинами. Низменное Западное Закамье в пределах исследуемого района (Нурлатского) совпадает с южной частью Мелекес-ской и Казанско-Кожимской впадин. Высшая точка рельефа приурочена к водоразделу рек Кондурча и Большой Черемшан, где высоты достигают отметок 170м.Территория участка имеет сложное геологическое строение. Он располагается в пределах двух крупных тектонических структур Мелекесской депрессии на западе и Сокско-Шешминского вала на востоке. Рельеф по всему району изысканий имеет общий уклон на север и на северо-восток к руслу р.Большая Сульча с абсолютными отметками поверхности от 93,36 до 154,46м по высоте, расчлененный естественными формами и элементами рельефа, также техногенными формами (автодорогами, обваловками), по району изысканий угол наклона поверхности составляет от 0º00' до 03º01'. Эрозионные процессы по проектируемым трассам проявляются в развитии промоин в пределах склонов рек. Абсолютные отметки в пределах территории изысканий колеблются от 95,74м до 155,94м.

Климат Нурлатского района работ умеренно-континентальный, засушливый, с продолжительной и суровой зимой, жарким летом, частыми осенними и весенними заморозками, летними засухами. Среднегодовая температура воздуха 3,2˚С, января – минус 19,0˚С, июля – плюс 22˚С. Район получает за год 415 мм осадков. Устойчивый снежный покров образуется примерно в середине ноября, при средней высоте его до 35-39 см. К концу второй декады апреля снежный покров исчезает. Преобладающее направление ветра зимой юго-западное, с максимальной из средних скоростей за январь 4,7м/с. Преобладающее направление ветра летом северо-западное, с минимальной из средних скоростей за июль 3,7м/с.

Гидрографическая сеть района изысканий – составная часть бассейна р. Большой Черемшан. Густота расчленения гидрографической сети составляет 0,16-0,17км/км². Ближайшими к проектируемым сооружениям водными объектами являются: р. Киклинка и безымянные ручьи. По данным обзорной схемы:

- в 2210 севернее границ изысканий площадки протекает р. Киклинка,
- в 780м восточнее – пересыхающий ручей – левый приток р. Киклинка, - в 1180м северо-западнее – находится исток пересыхающего ручья,
- в 1470м западнее протекает пересыхающий ручей,
- в 1750м западнее – безымянный ручей,
- в 8970м южнее площадки протекает р. Большой Черемшан.

По гидрологическому районированию Нурлатский район относится к III району "Низкое Заволжье", подрайон IIIб "Черемшан-Кондурчинское Заволжье". Гидрографическая сеть Нурлатского района представлена такими реками, как Большой Черемшан, Кондурча, Большая Сульча.

2. Обоснование определения границ зон планируемого размещения линейных объектов

Площадь отвода земли для линейных сооружений образована территориями полос землеотвода инженерных коммуникаций.

Проектом приняты следующая ширина полос землеотвода для проектируемых инженерных коммуникаций в соответствии строительными нормами СН 452-73 "Нормы отвода земель для магистральных трубопроводов", утвержденными постановлением Госстроя СССР от 30.03.1973 № 45:

- Нефтепровод 28м. (20м. на землях лесного фонда).

Земельные участки, предусмотренные для размещения проектируемых сооружений, имеют следующие характеристики застройки:

- Площадь территории в отношении которой разрабатывается проект планировки – 239 829.51 м²;
- Зона планируемого размещения объектов – 116 696.57 м².

2.1. Зоны с особыми условиями использования территории

Зоны с особыми условиями использования территорий - охранные, санитарно-защитные зоны, зоны охраны объектов культурного наследия (памятников истории и культуры) народов Российской Федерации, Республики Татарстан (далее – объекты культурного наследия), водоохранные зоны, зоны затопления, подтопления, зоны санитарной охраны источников питьевого и хозяйственно-бытового водоснабжения, зоны охраняемых объектов, иные зоны, устанавливаемые в соответствии с законодательством Российской Федерации, Республики Татарстан.

2.1.1. Объекты историко-культурного наследия

По результатам исследования на предмет выявления объектов культурного наследия, Комитетом Республики Татарстан по Охране объектов культурного наследия было выдано Заключение на акт государственной историко-культурной экспертизы от 26.08.2024 № 01-04/4829 согласно которому, в границах исследованных земельных участков объекты культурного наследия, включенные в реестр, выявленные объекты культурного наследия, либо объекты, обладающие признаками объекта культурного наследия, отсутствуют.

Проектируемые работы не создают угрозы разрушения объектов культурного наследия различных видов и эпох. Необходимости в проведении охранных археологических мероприятий, либо изменении проекта строительства нет. Обследованные

земельные участки могут быть использованы для проведения любых хозяйственных работ.

2.1.2. Особо охраняемые природные территории (ООПТ)

Особо охраняемые природные территории - участки земли, водной поверхности и воздушного пространства над ними, где располагаются природные комплексы и объекты, которые имеют особое природоохранное, научное, культурное, эстетическое, рекреационное и оздоровительное значение, которые изъяты решениями органов государственной власти полностью или частично из хозяйственного использования и для которых установлен режим особой охраны.

В соответствии с письмом Государственного комитета по биологическим ресурсам РТ от 08.07.2024 № 2910-исх испрашиваемые участки не затрагивают особо охраняемые природные территории регионального значения и их охранные зоны, опубликованные на публичной кадастровой карте (pkk.rosreestr.ru), а также утвержденные постановлением Кабинета Министров Республики Татарстан от 24.07.2009 №520 «Об утверждении Государственного реестра особо охраняемых природных территорий в Республике Татарстан и внесении изменений в отдельные постановления Кабинета Министров Республики Татарстан по вопросам особо охраняемых природных территорий».

По данным сайтов http://oopt.kosmosnimki.ru и https://карта.оцзк.рф/ особо охраняемые природные территории федерального значения на территории проектируемого объекта отсутствуют. Сайт указан в письме Министерства природных ресурсов и экологии Российской Федерации от 20.02.2018 № 05-12-32/5143.

2.1.3. Скотомогильники (биотермические ямы) и свалки

Согласно результатам ИЭИ обнаружена, что вблизи куста скважины К-98558 находится биометрическая яма (ОКС к. н. 16:32:010302:694), которая расположена на расстоянии в 1392 метра к северо-восточнее от участка изыскания проектируемого сооружения К-98558, следовательно проектируемый объект не попадает в СЗЗ биометрической ямы.

В соответствии с санитарно-эпидемиологическими правилами и нормативами СанПиН 2.2.1/2.1.1.1200-03 «Санитарно-защитные зоны и санитарная классификация предприятий, сооружений и иных объектов», введенными в действие постановлением Главного государственного санитарного врача Российской Федерации от 25.09.2007 № 74, размер санитарно-защитной зоны свалок для неутилизированных твердых промышленных отходов 1000 м. Согласно результатам проведенных ИЭИ, свалок для неутилизированных твердых промышленных отходов в районе проектируемых объектов и на расстоянии до 1000 м не обнаружено.

2.1.4. Водоохранные зоны поверхностных водных объектов

В соответствии с Водным кодексом Российской Федерации, для каждой реки определяется водоохранная зона, на которой устанавливается специальный режим осуществления хозяйственной и иной деятельности в целях предотвращения загрязнения, засорения, заиления указанных водных объектов и истощения их вод, а также

сохранения среды обитания водных биологических ресурсов и других объектов животного и растительного мира.

Ширина водоохранных зон устанавливается для рек в зависимости от удаленности их от истока, но не превышает 200 м (согласно пункту 4 статьи 65 Водного кодекса Российской Федерации):

- до 10 км - в размере 50 м;
- от 10 до 50 км - в размере 100 м;
- от 50 км и более - в размере 200 м.

По данным картографических материалов общего доступа (pkk5.rosreestr.ru, yandex.ru) координаты угловых точек места расположения объекта «Обустройство Нурлатского нефтяного месторождения. НГДУ «Нурлатнефть». 2024 год», не пересекают водные объекты, а также не попадают в границы водоохранных зон и прибрежных защитных полос водных объектов.

2.1.5. Зоны округа санитарной охраны

В соответствии с документами территориального планирования, а также данным, опубликованным на публичной кадастровой карте (pkk.rosreestr.ru), зоны размещения проектируемых трасс не расположены в границах санитарной охраны.

2.1.6. Зоны санитарной охраны питьевых водозаборов

В соответствии со статьей 6 Федерального закона от 07.12.2011 №416-ФЗ "О водоснабжении и водоотведении" организация водоснабжения отнесена к полномочиям органов местного самоуправления, также ранее они осуществляли согласование проектов ЗСО согласно Постановлению Главного государственного санитарного врача РФ от 14.03.2002 №10 «О введении в действие Санитарных правил и норм "Зоны санитарной охраны источников водоснабжения и водопроводов питьевого назначения. СанПиН 2.1.4.1110-02".

По данным исполнительного комитета Нурлатского муниципального района Республики Татарстан вблизи территории проектируемых участков водозаборы хозяйственно-питьевой воды отсутствуют.

2.1.7. Особо ценные продуктивные сельскохозяйственные угодья

Согласно ответу Министерства сельского хозяйства и продовольствия Республики Татарстан № 05/2-5422 от 24.06.2024, земельные участки сельскохозяйственного назначения для разработки документации по планировке территории для объекта: «Обустройство Нурлатского нефтяного месторождения. НГДУ «Нурлатнефть» 2024год», в Перечне особо ценных продуктивных сельскохозяйственных угодий, утвержденном распоряжением Кабинета Министров Республики Татарстан от 23.12.2016 № 3056-р «Об утверждении Перечня особо ценных продуктивных сельскохозяйственных угодий на территории Республики Татарстан, использование которых для других целей не допускается, за исключением случаев, установленных федеральным законодательством», отсутствуют.

3. Обоснование определения границ зон планируемого размещения линейных объектов, подлежащих реконструкции в связи с изменением их местоположения

Настоящей документацией по планировке территории не предусмотрена реконструкция линейных объектов.

4. Обоснование определения предельных параметров застройки территории в границах зон планируемого размещения объектов капитального строительства, проектируемых в составе линейных объектов

Настоящей документацией по планировке территории не предусмотрено строительство и реконструкция объектов капитального строительства, входящих в состав линейных объектов в границах зон их планируемого размещения.

5. Ведомость пересечений границ зон планируемого размещения линейного объектов с сохраняемыми объектами капитального строительства, существующими и строящимися на момент подготовки проекта планировки территории

Ведомость пересечений с подземными и надземными коммуникациями

Трасса нефтегазосборного трубопровода от площадки развития К-98712 до БГ-9816

Пикетное значение точки пересечения		Наименование пересекаемого сооружения	Глубина / высота, м	Угол пересечения	Организация, эксплуатирующая данный участок	Диаметр и материал трубы мм	Отметка земли оси пересечения
пикет	плюс						
4	78,59	нефтепровод	-1,1	87°	НГДУ «Нурлатнефть»	ст 89	112,28
5	38,82	нефтепровод	-1,1	61°	НГДУ «Нурлатнефть»	ст 89	114,20
7	56,93	нефтепровод	-1,4	81°	НГДУ «Нурлатнефть»	ст 159	115,34

Трасса нефтегазосборного трубопровода от площадки развития К-98023 до ГЗУ-7

Пикетное значение точки пересечения		Наименование пересекаемого сооружения	Глубина / высота, м	Угол пересечения	Организация, эксплуатирующая данный участок	Диаметр и материал трубы мм	Отметка земли оси пересечения
пикет	плюс						
1	63,48	нефтепровод	-1,2	89°	НГДУ «Нурлатнефть»	ст 114	130,53
1	71,26	нефтепровод	-1,2	84°	НГДУ «Нурлатнефть»	ст 114	130,53
1	73,01	нефтепровод	-1,2	60°	НГДУ «Нурлатнефть»	ст 114	130,53
1	80,62	нефтепровод	-1,2	63°	НГДУ «Нурлатнефть»	ст 114	130,53

1	83,73	водовод	-1,2	74°	НГДУ «Нурлатнефть»	ст 114	130,53
1	86,47	нефтепровод	-1,2	74°	НГДУ «Нурлатнефть»	ст 114	130,53
1	90,76	нефтепровод	-1,2	74°	НГДУ «Нурлатнефть»	ст 114	130,53

Трасса нефтегазосборного трубопровода от площадки развития К-98448 до врезки в существующий нефтепровод от скважины №1818

Пикетное значение точки пересечения		Наименование пересекаемого сооружения	Глубина / высота, м	Угол пересечения	Организация, эксплуатирующая данный участок	Диаметр и материал трубы мм	Отметка земли оси пересечения
пикет	плюс						
0	58,86	нефтепровод	-1,2	79°	НГДУ «Нурлатнефть»	ст 114	124,52
3	13,01	нефтепровод	-1,1	72°	НГДУ «Нурлатнефть»	ст 114	128,98
3	22,79	нефтепровод	-1,2	86°	НГДУ «Нурлатнефть»	ст 114	129,00

Трасса нефтегазосборного трубопровода от площадки развития К-98558 до ГЗУ-7

Пикетное значение точки пересечения		Наименование пересекаемого сооружения	Глубина / высота, м	Угол пересечения	Организация, эксплуатирующая данный участок	Диаметр и материал трубы мм	Отметка земли оси пересечения
пикет	плюс						
6	93,52	кабель связи	-0,8	89°	ООО «ТатАИСнефть»	-	129,85
6	98,58	нефтепровод	-1,2	80°	НГДУ «Нурлатнефть»	ст 114	129,81
7	11,03	2нефтепровода	-1,2	61°	НГДУ «Нурлатнефть»	ст 114	129,72

Трасса нефтегазосборного трубопровода от площадки развития К-98910 до ГЗУ-6

Пикетное значение точки пересечения		Наименование пересекаемого сооружения	Глубина / высота, м	Угол пересечения	Организация, эксплуатирующая данный участок	Диаметр и материал трубы мм	Отметка земли оси пересечения
пикет	плюс						
1	77,64	водовод	-1,2	81°	НГДУ «Нурлатнефть»	СПТ 30	128,10
6	1,57	водовод	-1,2	69°	НГДУ «Нурлатнефть»	ст 159	121,51
6	15,48	кабель связи	-1,2	86°	ООО «ТатАИСнефть»	-	121,12
6	26,95	кабель связи	-1,2	85°	ООО «ТатАИСнефть»	-	122,54
7	93,24	нефтепровод	-1,2	57°	НГДУ «Нурлатнефть»	ст 89	123,78

Пикетное значение точки пересечения		Наименование пересекаемого сооружения	Глубина / высота, м	Угол пересечения	Организация, эксплуатирующая данный участок	Диаметр и материал трубы мм	Отметка земли оси пересечения
пикет	плюс						
7	94,27	нефтепровод	-1,2	58°	НГДУ «Нурлатнефть»	ст 89	123,82
7	95,52	нефтепровод	-1,2	55°	НГДУ «Нурлатнефть»	ст 89	123,86
8	1,58	водовод	-1,2	73°	ООО «УПТЖ для ППД»	ст 159	124,10
8	5,77	нефтепровод	-1,2	73°	НГДУ «Нурлатнефть»	ст 219	124,15
9	89,35	нефтепровод	-1,2	84°	НГДУ «Нурлатнефть»	ст 89	126,48
9	90,49	нефтепровод	-1,2	83°	НГДУ «Нурлатнефть»	ст 89	126,51
10	16,37	нефтепровод	-1,2	86°	НГДУ «Нурлатнефть»	ст 89	128,16
10	24,97	водовод	-1,2	81°	ООО «УПТЖ для ППД»	ст 159	128,63

Ведомость пересечений с ЛЭП

Трасса нефтегазосборного трубопровода от площадки развития К-98525 до врезки в существующий нефтепровод от скважины №1046

Точка пересечения ПК	Угол пересечения	Наименование линии, напряжение	Владелец линии	Отметка (высота) нижнего провода	Отметка земли оси пересечения
1+03,26	84°	ВЛ-10кВ 3 пр.	НГДУ «Нурлатнефть»	+7,2	115,25

Трасса нефтегазосборного трубопровода от площадки развития К-98712 до БГ-9816

Точка пересечения ПК	Угол пересечения	Наименование линии, напряжение	Владелец линии	Отметка (высота) нижнего провода	Отметка земли оси пересечения
5+27,58	83°	ВЛ-10кВ 3 пр.ф.218-04	НГДУ «Нурлатнефть»	+7,2	113,73
5+51,47	59°	ВЛ-10кВ 3 пр.ф.218-04	НГДУ «Нурлатнефть»	+7,2	114,86
6+98,28	85°	ВЛ-10кВ 3 пр.ф.218-04	НГДУ «Нурлатнефть»	+7,2	116,72
7+31,24	88°	ВЛ-10кВ 3 пр.ф.218-04	НГДУ «Нурлатнефть»	+7,2	116,19

Трасса нефтегазосборного трубопровода от площадки развития К-98448 до врезки в существующий нефтепровод от скважины №1818

Точка пересечения ПК	Угол пересечения	Наименование линии, напряжение	Владелец линии	Отметка (высота) нижнего провода	Отметка земли оси пересечения
2+83,86	50°	ВЛ-10кВ 3 пр.ф.201-15	НГДУ «Нурлатнефть»	+7,2	128,62

Трасса нефтегазосборного трубопровода от площадки развития К-98558 до ГЗУ-7

Точка пересечения ПК	Угол пересечения	Наименование линии, напряжение	Владелец линии	Отметка (высота) нижнего провода	Отметка земли оси пересечения
2+37,97	71°	ВЛ-10кВ 3 пр.ф.201-19	НГДУ «Нурлатнефть»	+7,2	132,76
7+18,10	83°	ВЛ-10кВ 3 пр.ф.201-19	НГДУ «Нурлатнефть»	+7,2	129,72

Трасса нефтегазосборного трубопровода от площадки развития К-98910 до ГЗУ-6

Точка пересечения ПК	Угол пересечения	Наименование линии, напряжение	Владелец линии	Отметка (высота) нижнего провода	Отметка земли оси пересечения
6+20,08	86°	ВЛ-10кВ 3 пр.ф.201-19	НГДУ «Нурлатнефть»	+7,2	121,12

Ведомость пересечений с автодорогами

Трасса нефтегазосборного трубопровода от площадки развития К-98712 до БГ-9816

Наименование дороги и участка	Место пересечения		Категория	Назначение дороги	Тип покрытия	Угол пересечения
	от ПК	до ПК				
Щебенчатая дорога	7+26,41	7+31,24	IV	промысловая	щебень	61°

Трасса нефтегазосборного трубопровода от площадки развития К-98023 до ГЗУ-7

Наименование дороги и участка	Место пересечения		Категория	Назначение дороги	Тип покрытия	Угол пересечения
	от ПК	до ПК				
Щебенчатая автодорога	1+88,61	1+94,33	IV	промысловая	щебень	61°

Трасса нефтегазосборного трубопровода от площадки развития К-98558 до ГЗУ-7

Наименование дороги и участка	Место пересечения		Категория	Назначение дороги	Тип покрытия	Угол пересечения
	от ПК	до ПК				
Щебенчатая автодорога	7+14,22	7+19,40	IV	промысловая	щебень	81°

Трасса нефтегазосборного трубопровода от площадки развития К-98736 до проектного БГ-98712

Наименование дороги и участка	Место пересечения		Категория	Назначение дороги	Тип покрытия	Угол пересечения
	от ПК	до ПК				
Щебенчатая автодорога	2+87,76	2+91,56	IV	промысловая	щебень	63°

Трасса нефтегазосборного трубопровода от площадки развития К-98910 до ГЗУ-6

Наименование дороги и участка	Место пересечения		Категория	Назначение дороги	Тип покрытия	Угол пересечения
	от ПК	до ПК				
Щебенчатая автодорога	6+04,52	6+13,06	IV	промысловая	щебень	86°
Щебенчатая автодорога	10+03,18	10+07,23	IV	промысловая	щебень	88°

6. Ведомость пересечений границ зон планируемого размещения линейного объектов с объектами капитального строительства, строительство которых запланировано в соответствии с ранее утвержденной документацией по планировке территории

Настоящей документации по планировке территории не установлены пересечения границ зон планируемого размещения линейного объектов с объектами капитального строительства, строительство которых запланировано в соответствии с ранее утвержденной документацией по планировке территории.

7. Ведомость пересечений границ зон планируемого размещения линейного объекта (объектов) с водными объектами

Настоящей документации по планировке территории не установлены пересечения границ зон планируемого размещения линейных объектов с водными объектами.

Приложение А. Задание на проведение инженерных изысканий

СОГЛАСОВАНО
Заместитель главного инженера института
«ТатНИПИнефть»
ПАО «Татнефть» им. В.Д.Шашина
_____ К.Н. Абдулин
«07» мая 2024 г.

УТВЕРЖДАЮ
Заместитель руководителя ЦКСиКР
ЦОБ
ПАО «Татнефть» им. В.Д.Шашина
_____ Д.Е. Лапаскин
«07» мая 2024 г.

СОГЛАСОВАНО
Директор
ООО «ИК «Регион Проект»
_____ Р.Р. Аухадеев
«07» мая 2024 г.

ЗАДАНИЕ

На производство инженерных изысканий для промышленного строительства.

Основание для производства инженерных изысканий: технические условия, заказ-наряд №13902.

1. Наименование объекта: **Обустройство Нурлатского нефтяного месторождения. НГДУ «Нурлатнефть». 2024 год**

2. Местоположение объекта: Республика Татарстан, Нурлатский район

3. Вид строительства: новое строительство

4. Наименование и местонахождение организации заказчика, фамилия, инициалы и номер телефона (факса) ответственного его представителя: Центр капитального строительства и капитального ремонта (ЦКСиКР) Центра обслуживания бизнеса (ЦОБ) ПАО «Татнефть» им. В.Д. Шашина, г.Альметьевск, ул. Базовая, 5, Лапаскин Д.Е. 8919-626-19-69

5. Проектная организация: ООО «ИК «Регион Проект»

6. Цели и задачи инженерных изысканий: для изучения природных условий и факторов техногенного воздействия для подготовки данных по обоснованию материалов для строительства

7. Этап выполнения инженерных изысканий: проектная документация, рабочая документация

8. Вид инженерных изысканий: **Инженерно-геодезические изыскания**

9. Характеристика проектируемых и реконструируемых объектов, трасс, предприятий: приведена в приложениях

10. Предполагаемые техногенные воздействия на окружающую среду: отсутствуют

11. Наличие предполагаемых опасных природных процессов на территории расположения объекта: не имеются

12. Требования о необходимости научного сопровождения инженерных изысканий: не требуются

13. Требования к составлению прогноза изменения природных условий: не требуются

14. Требования по подготовке предложений и рекомендаций для принятия решения по организации инженерной защиты территории, зданий и сооружений от опасных природных и техногенных процессов и устранению или ослаблению их влияния: не требуются

15. Требования к обеспечению контроля качества при выполнении инженерных изысканий: Согласно действующим нормативным документам.

Перечень передаваемых заказчиком во временное пользование результатов ранее выполненных инженерных изысканий: отсутствует.

16. Данные о границах трасс.

Выполнить изыскания линейных объектов согласно приложению 1.

Вдоль трасс выполнить полосу съемки шириной 100м в масштабе 1:2000.

Высота сечения рельефа горизонталями через 1,0м.

Сложные участки трасс (переходы через ручьи, реки, овраги, магистральные трубопроводы, а/д и т.д.) снять в масштабе М 1:500, высота сечения рельефа горизонталями через 0,5м. Выполнить обзорные схемы в масштабе 1:10000.

Сведения о принятой системе координат и высот:

система координат – МСК-Татнефть, система высот – Балтийская (1977года).

17. Краткая техническая характеристика объекта: трассы нефтепроводов.

18. Дополнительные требования к выполнению отдельных видов работ: не требуются

19. Требования к составу, форме и формату предоставления результатов инженерных изысканий, порядку их передачи заказчику: в результате изысканий представить отчет о комплексных инженерных изысканиях в соответствии с действующими нормативными документами. В составе отчета выдать: обзорные схемы трасс М1:10000, план трасс М1:2000, продольные профили трасс Мг1:1000, Мв1:100, укрупненные профили трасс Мг1:500,Мв1:100.

20. Материалы изысканий выдать в 1 экз. в электронном виде.

21. Перечень нормативных документов, в соответствии с требованиями которых необходимо выполнять инженерные изыскания: СП 47.13330.2016 (СНиП 11-02-96) Инженерные изыскания для строительства; СП 11-104-97 Инженерно-геодезические изыскания для строительства. СП317.1325800.2017 «Инженерно-геодезические изыскания для строительства», ГКИНП-02-033- 79 «Инструкция по топографической съемке в масштабах 1:5000, 1:2000, 1:1000, 1:500» (изд.1982г.); Условные знаки для топографических планов масштабов 1:5000, 1:2000, 1:1000, 1:500» (ГУГК СССР. - Недра, 1989); СП317.1325800.2017 «Инженерно-геодезические изыскания для строительства».

23. К заданию прилагаются:

1. Приложение 1 – характеристика проектируемых линейных сооружений (инженерных коммуникаций);

2. Приложение 2 – ситуационный план участка работ с указанием границ площадок, точек начала и окончания трасс линейных сооружений.

Главный инженер проекта _____ А.В.Князькин
/подпись/ /И.О.Ф./

СОГЛАСОВАНО:

Начальник ОИИ _____ В.П.Маленов
/подпись/

Начальник ОППИР _____ Э.М.Шарафутдинова
/подпись/

Приложение 1

Техническая характеристика проектируемых линейных сооружений (инженерных коммуникаций)

№№ п/п	Линейное сооружение	Точки подключения примыкания	Протяженность, м	Предполагаемая глубина заложения, м	Материал труб кабеля /сталь, асбоцемент, керамика, чугун, алюминиевая или свинцовая оболочка/	Сечение труб, мм	Тип основания (на опорах, сваях, в грунте, т.е. естественное)
1	Нефтегазосборный трубопровод от площадки развития К-98525 до врезки в существующий нефтепровод от скважины №1046	врезки в существующий нефтепровод от скважины №1046	140	1,5	СПТ	82,4	подземная
2	Нефтегазосборный трубопровод от площадки развития К-98712 до БГ-9816	БГ-9816	770	1,5	СПТ	147,7	подземная
3	Нефтегазосборный трубопровод от площадки развития К-98023 до ГЗУ-7	ГЗУ-7	240	1,5	СПТ	82,4	подземная
4	Нефтегазосборный трубопровод от площадки развития К-98448 до врезки в существующий нефтепровод от скважины №1818	врезки в существующий нефтепровод от скважины №1818	320	1,5	СПТ	82,4	подземная
5	Нефтегазосборный трубопровод от площадки развития К-98558 до ГЗУ-7	ГЗУ-7	660	1,5	СПТ	82,4	подземная
6	Нефтегазосборный трубопровод от площадки развития К-98736 до проектного БГ-98712	Проектного БГ-98712	1110	1,5	СПТ	82,4	подземная
7	Нефтегазосборный трубопровод от площадки развития К-98910 до ГЗУ-6	ГЗУ-6	940	1,5	СПТ	82,4	подземная

Уровень ответственности зданий и сооружений - I (повышенный) уровень

Главный инженер проекта А.В.Князькин

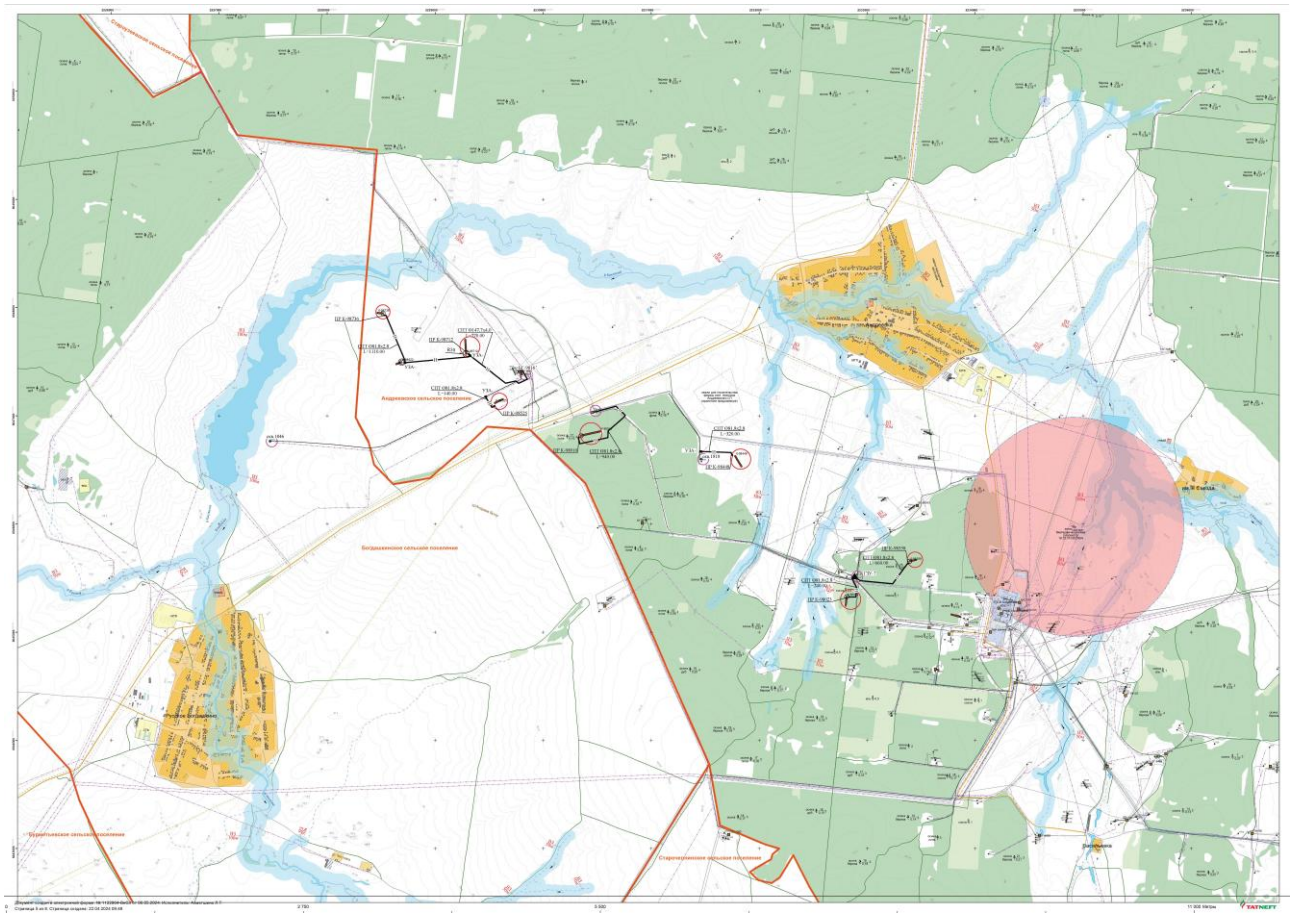

Лист согласования к документу № 1122964-ВнСл от 06.05.2024
Инициатор согласования: Ахметшина Л.Т. Главный инженер проектов бюро ГИП по нефтепромысловому обустройству
Согласование инициировано: 22.04.2024 08:12

Лист согласования Тип согласования: **последовательное**

N°	ФИО, должность	Передано на визу	Срок согласования	Результат согласования
1	Маленов В.П., Начальник экспедиции отдела инженерных изысканий	22.04.2024 - 09:52		Согласовано 22.04.2024 09:56:17
2	Крайнова Н.А., Ведущий инженер Отдела подготовки исходных данных и контроля выполнения проектно-изыскательных работ Службы организации проектно-изыскательных работ Центра капитального строительства и капитального ремонта	22.04.2024 - 09:56		Согласовано 22.04.2024 13:20:55
3	Закиев М.М. / Ахмадеев Н.Н., Заместитель руководителя МЗЦ УТГИМР	22.04.2024 - 13:20		Перенаправлено 22.04.2024 13:33:33
	Перенаправление(параллельное)			
	Гибадуллин А.Р., Руководитель Маркшейдерско-землеустроительной группы по Нурлатской территории МЗЦ УТГИМР	22.04.2024 - 13:33		Перенаправлено 22.04.2024 14:59:00
	Перенаправление(параллельное)			
	Ганиев А.Ю., Руководитель группы эксплуатации объектов Нурлат-Ямашской территории Отдела транспортировки нефти, газа и воды УДНГ	22.04.2024 - 14:59		Перенаправлено 22.04.2024 17:02:38
	Перенаправление(параллельное)			
	Хамидуллин Ринат Р., Ведущий инженер группы эксплуатации объектов Нурлат-Ямашской территории Отдела транспортировки нефти, газа и воды УДНГ	22.04.2024 - 17:02		Перенаправлено 23.04.2024 07:45:38
	Перенаправление(параллельное)			
	Хабибуллин Р.Р., Начальник ЦДНГ-3 НГДУ "Нурлатнефть" ДДНГ	23.04.2024 - 07:45		Перенаправлено 23.04.2024 09:40:33
	Перенаправление(параллельное)			

	Данный документ был перенаправлен Вам в процессе согласования документа № согл-1334934149-2 ("Татнефть-Добыча").			
	Бакиров Расим Р., Мастер по добыче нефти, газа и газового конденсата ЦДНГ-3 НГДУ "Нурлатнефть" ДДНГ	23.04.2024 - 09:41		Согласовано 02.05.2024 08:03:00
	Хабибуллин Р.Р., Начальник ЦДНГ-3 НГДУ "Нурлатнефть" ДДНГ	02.05.2024 - 08:03		Согласовано 02.05.2024 11:07:15
	Хамидуллин Ринат Р., Ведущий инженер группы эксплуатации объектов Нурлат-Ямашской территории Отдела транспортировки нефти, газа и воды УДНГ	02.05.2024 - 11:07		Согласовано 03.05.2024 07:56:59
	Ганиев А.Ю., Руководитель группы эксплуатации объектов Нурлат-Ямашской территории Отдела транспортировки нефти, газа и воды УДНГ	03.05.2024 - 07:57		Согласовано 03.05.2024 16:50:40
	Гибадуллин А.Р., Руководитель Маркшейдерско-землеустроительной группы по Нурлатской территории МЗЦ УТГИМР	03.05.2024 - 16:50		Согласовано 03.05.2024 17:01:54
3.1	Закиев М.М., Руководитель МЗЦ УТГИМР	03.05.2024 - 17:01		Согласовано 03.05.2024 20:12:27
4	Абдуллаев Ф.Х., Ведущий специалист группы по планированию обустройства месторождений и реконструкции объектов ОТНГиВ УДНГ	03.05.2024 - 20:12		Согласовано 04.05.2024 11:37:28
5	Абзалов И.Р., Руководитель группы по планированию обустройства месторождений и реконструкции объектов ОТНГиВ УДНГ	04.05.2024 - 11:37		Согласовано 05.05.2024 08:33:41
6	Зялалов И.Н., Начальник Отдела транспортировки нефти, газа и воды УДНГ	05.05.2024 - 08:33		Согласовано 06.05.2024 05:56:10
7	Абдуллин К.Н., Заместитель главного инженера-начальник бюро главных инженеров проектов по нефтепромысловому обустройству	06.05.2024 - 05:56		Согласовано 06.05.2024 07:49:01

8	Лапаскин Д.Е., Заместитель руководителя службы Службы организации проектно-изыскательных работ Центра капитального строительства и капитального ремонта	06.05.2024 - 07:49		Подписано 06.05.2024 08:21:28

Приложение Б. Копия программы производства инженерно-геодезических изысканий

РЕГИОН ПРОЕКТ
ИНЖИНИРИНГОВАЯ КОМПАНИЯ

ОБЩЕСТВО С ОГРАНИЧЕННОЙ ОТВЕТСТВЕННОСТЬЮ
«ИК «РЕГИОН ПРОЕКТ»
423464, Республика Татарстан, г. Альметьевск,
Ул. Производственная, дом 4, ком 6
тел./факс: 8 (8553) 440327, e-mail: infopro@ikrp.ru
ИНН/КПП 1644093140/164401001, ОГРН 1181690089426

Член саморегулируемой организации Ассоциации инженеров-изыскателей «Профессионалы рынка инженерных изысканий в области строительства», регистрационный номер СРО И-045-001644093140-0165 от 06.10.2020 г.,

СОГЛАСОВАНО
Проектная организация

Заместитель главного инженера
Института «ТатНИПИнефть»
ПАО «Татнефть»

_____/ К.Н.Абдуллин
М.П.

« 10 » мая 2024 г.

УТВЕРЖДАЮ
Исполнитель

Директор
ООО «ИК «РЕГИОН ПРОЕКТ»

_____/ Р.Р.Аухадеев
М.П.

« 10 » мая 2024 г.

СОГЛАСОВАНО
Заказчик

Заместитель руководителя службы проектно-изыскательских организации работ
ЦКСиКР ЦОБ ПАО «Татнефть»

_____/ Д.Е.Лапаскин
М.П.

« 10 » мая 2024 г.

ПРОГРАММА
инженерно-геодезических изысканий

«ОБУСТРОЙСТВО НУРЛАТСКОГО НЕФТЯНОГО МЕСТОРОЖДЕНИЯ. НГДУ «НУРЛАТНЕФТЬ». 2024 ГОД»

Адрес: РФ, Республика Татарстан, Нурлатский район.

13902-ИГДИ-ПИ

Альметьевск, 2024 г.

Содержание

1 Общие сведения 3
2 Изученность территории 8
3. Краткая характеристика района работ 9
4 Состав и виды работ, организация их выполнения 13
4.1 Создание опорной геодезической сети. 13
4.2 Создание планово-высотного обоснования, обследование исходных пунктов. 14
4.3 Топографическая съемка. 15
4.4 Съемка и обследование подземных, наземных и надземных коммуникаций. 16
4.5 Перенесение в натуру и привязка инженерно-геологических выработок. 17
4.6 Камеральные работы. 18
4.7 Мероприятия по обеспечению безопасных условий труда. 20
4.8 Мероприятия по охране окружающей среды. 21
5 Контроль качества и приемка работ 21
7 Представляемые отчетные материалы 23

Взам. инв. №

Подпись и дата

Инв. № подл.

						13902-ИГДИ-ПИ
Изм.	Кол.уч.	Лист	№Док.	Подп.	Дата	
Разработал		Скабелькова				Программа инженерно-геодезических изысканий
Проверил		Михайлов				

Стадия	Лист	Листов
И	1	24

ООО «ИК «РЕГИОН ПРОЕКТ»

1 Общие сведения

Наименование объекта: «Обустройство Нурлатского нефтяного месторождения. НГДУ «Нурлатнефть». 2024 год»

Местоположение объекта: Республика Татарстан, Нурлатский район.

Заказчик (наименование и местонахождение организации заказчика, фамилия, инициалы и номер телефона (факса) ответственного его представителя):

Центр капитального строительства и капитального ремонта (ЦКСиКР) Центра обслуживания бизнеса (ЦОБ) ПАО «Татнефть» им.В.Д. Шашина, г. Альметьевск, ул. Базовая, 5, Лапаскин Д.Е. 8919-626-19-69.

Юридический адрес: 423450, Республика Татарстан (Татарстан), р-н Альметьевский, г. Альметьевск, ул. Ленина, д.75.

ИНН/КПП 1644003838/164401001.

ОГРН 1021601623702.

Проектировщик: институт «ТатНИПИнефть» ПАО «Татнефть» им. В.Д. Шашина.

Исполнитель работ: ООО «ИК «РЕГИОН ПРОЕКТ»

423458, Республика Татарстан, район Альметьевский, город Альметьевск, улица Маяковского, дом 118, помещение 56.

ИНН/КПП 1644093140/ 164401001.

ОГРН 1181690089426.

Работы будут выполняться на основании Задания на проектирование, технических условий, заказ-наряда №13902.

Компания ООО «ИК «РЕГИОН ПРОЕКТ» входит в состав членов саморегулируемой организации Ассоциации инженеров-изыскателей «Профессионалы рынка инженерных изысканий в области строительства», регистрационный номер члена СРО И-045-001644093140-0165 от 06.10.2020 г., имеет выписку из реестра членов саморегулируемой организации.

Задачей инженерно-геодезических изысканий является получение комплекса необходимых материалов и данных, характеризующих рельеф, гидрографию, почвенный и растительный покров, населенные пункты, дорожную сеть, здания и сооружения и другие характерные топографические элементы изучаемой территории, которые представляются в виде топографических планов, каталогов координат и высот, и других топографо-геодезических материалов.

Целью инженерных изысканий является получение достоверных и достаточных топографо-геодезических материалов и данных, в том числе инженерно-топографического плана масштаба 1:2000 с высотой сечения рельефа 1 м, в заданной системе координат и высот, необходимых для принятия проектных решений, а также для геодезического обеспечения выполнения других видов инженерных изысканий.

Вид строительства: новое строительство.

Взам. инв. №

Подпись и дата

Инв. № подл.

Изм.	Кол.уч.	Лист	№ Док.	Подпись	Дата	13902-ИГДИ-ПИ	Лист 3

Этап выполнения изысканий: проектная и рабочая документация.

Система координат: МСК-Татнефть.

Система высот: Балтийская, 1977 г.

Обзорная схема размещения объектов изысканий приведена на рисунке 1.1

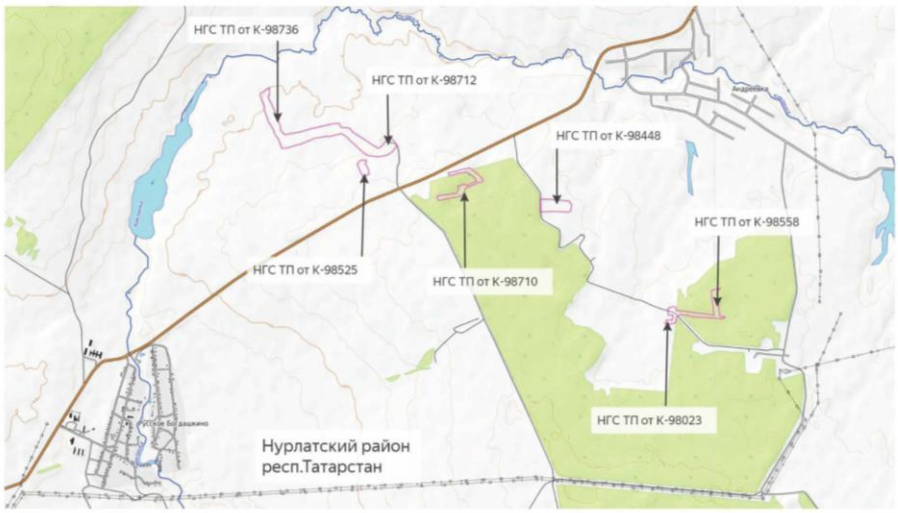

Рисунок 1.1 – Участок проведения изысканий

Технические характеристики проектируемых сооружений представлены ниже в Таблице 1.1. и Таблице 2 Задания на производство инженерных изысканий для промышленного строительства.

Таблица 1.1 – Технические характеристики проектируемых сооружений.

№№ п/п	Линейное сооружение	Точки подключения примыкания	Протяженность, м	Предполагаемая глубина заложения, м	Материал труб кабеля /сталь, асбоцемент, керамика, чугун, алюминиевая или свинцовая оболочка/	Сечение труб, мм	Тип основания (на опорах, сваях, в грунте, т.е. естественное)
1	Нефтегазосборный трубопровод от площадки развития К-98525 до врезки в существующий нефтепровод от скважины №1046	врезки в существующий нефтепровод от скважины №1046	140	1,5	СПТ	82,4	подземная
2	Нефтегазосборный трубопровод от площадки развития К-98712 до БГ-9816	БГ-9816	770	1,5	СПТ	147,7	подземная
3	Нефтегазосборный трубопровод от площадки развития К-98023 до ГЗУ-7	ГЗУ-7	240	1,5	СПТ	82,4	подземная

Взам. инв. №

Подпись и дата

Инв. № подл.

Изм.	Кол.уч.	Лист	№ Док.	Подпись	Дата	13902-ИГДИ-ПИ	Лист 4

4	Нефтегазосборный трубопровод от площадки развития К-98448 до врезки в существующий нефтепровод от скважины №1818	врезки в существующий нефтепровод от скважины №1818	320	1,5	СПТ	82,4	подземная
5	Нефтегазосборный трубопровод от площадки развития К-98558 до ГЗУ-7	ГЗУ-7	660	1,5	СПТ	82,4	подземная
6	Нефтегазосборный трубопровод от площадки развития К-98736 до проектного БГ-98712	Проектного БГ-98712	1110	1,5	СПТ	82,4	подземная
7	Нефтегазосборный трубопровод от площадки развития К-98910 до ГЗУ-6	ГЗУ-6	940	1,5	СПТ	82,4	подземная

Участки изысканий расположены на земельных участках с кадастровыми номерами:

Кадастровый номер	Категория земель	Разрешенное использование	Адрес
1. Нефтегазосборный трубопровод от площадки развития К-98525 до врезки в существующий нефтепровод от скважины №1046			
16:32:010301:871 (МКЗУ)	Земли сельскохозяйственного назначения	Для сельскохозяйственного производства	Республика Татарстан, Нурлатский муниципальный район, Андреевское сельское поселение
2. Нефтегазосборный трубопровод от площадки развития К-98712 до БГ-9816			
16:32:010301:871 (МКЗУ)	Земли сельскохозяйственного назначения	Для сельскохозяйственного производства	Республика Татарстан, Нурлатский муниципальный район, Андреевское сельское поселение
16:32:010301:444	Земли промышленности	В целях размещения объектов разведки и добычи нефти	Республика Татарстан, Нурлатский муниципальный район, ООО "Андреевка"
16:32:010301:862	Земли промышленности	Недропользование	Республика Татарстан, Нурлатский муниципальный район, Андреевское сельское поселение
3. Нефтегазосборный трубопровод от площадки развития К-98023 до ГЗУ-7			
16:32:010501:4	Земли промышленности	Под промышленные предприятия (ГЗУ -7)	Российская Федерация, Республика Татарстан, Нурлатский муниципальный район, Андреевское сельское поселение, кв-л 010501, з/у 4
16:32:010501:177	Земли промышленности	Под промышленные предприятия (ГЗУ -7)	Российская Федерация, Республика Татарстан, Нурлатский муниципальный район, Андреевское сельское поселение, кв-л 010501, з/у 4
16:32:010501:553 (МКЗУ)	Земли лесного фонда	Заготовка древесины; заготовка и сбор не древесных лесных ресурсов; заготовка пищевых лесных ресурсов и сбор лекарственных растений; ведение охотничьего хозяйства; ведение сельского хозяйства; осуществление научно-исследовательской,образовательной деятельности; осуществление рекреационной деятельности. Выполнение работ по геологическому изучению недр, разработка месторождений полезных ископаемых; строительство и эксплуатация водохранилищ и иных искусственных водных объектов, а также гидротехнических сооружений и специализированных портов; строительство, реконструкция, эксплуатация линий электропередачи, линий связи, дорог,	Республика Татарстан, Нурлатский муниципальный район, Андреевское сельское поселение, Восходского участкового лесничества ГБУ «Нурлатское лесничество» кв.55 выд.2-6, 10-18; кв.105 выд.7

Взам. инв. №
Подпись и дата
Инв. № подл.

Изм.	Кол.уч.	Лист	№ Док.	Подпись	Дата	13902-ИГДИ-ПИ	Лист 5

		трубопроводов и др. линейных объектов; переработка древесины и иных лесных ресурсов; осуществление религиозной деятельности, иные виды, определенные в соответствии с частью 2 статьи 6 Лесного Кодекса РФ.	
4. Нефтегазосборный трубопровод от площадки развития К-98448 до врезки в существующий нефтепровод от скважины №1818			
16:32:010302:219 (в составе ЕЗП 16:32:000000:169)	Земли сельскохозяйственного назначения	Для сельскохозяйственного производства паевого фонда	Республика Татарстан, Нурлатский муниципальный район, х-во ООО Андреевка
16:32:010302:80 (в составе ЕЗП 16:32:000000:169)	Земли сельскохозяйственного назначения	Для сельскохозяйственного производства паевого фонда	Республика Татарстан, Нурлатский муниципальный район, х-во ООО Андреевка
16:32:000000:2892/1	Земли промышленности	Для сельскохозяйственного производства паевого фонда	Республика Татарстан, Нурлатский муниципальный район, Андреевское сельское поселение
5. Нефтегазосборный трубопровод от площадки развития К-98558 до ГЗУ-7			
16:32:010501:949 (МКЗУ)	Земли лесного фонда	Заготовка древесины; заготовка и сбор не древесных лесных ресурсов; заготовка пищевых лесных ресурсов и сбор лекарственных растений; ведение охотничьего хозяйства; ведение сельского хозяйства; осуществление научно-исследовательской, образовательной деятельности; осуществление рекреационной деятельности. Выполнение работ по геологическому изучению недр, разработка месторождений полезных ископаемых; строительство и эксплуатация водохранилищ и иных искусственных водных объектов, а также гидротехнических сооружений и специализированных портов; строительство, реконструкция, эксплуатация линий электропередачи, линий связи, дорог, трубопроводов и др. линейных объектов; переработка древесины и иных лесных ресурсов; осуществление религиозной деятельности, иные виды, определенные в соответствии с частью 2 статьи 6 Лесного Кодекса РФ.	Республика Татарстан, Нурлатский муниципальный район, Андреевское сельское поселение
16:32:000000:897 (МКЗУ)	Земли лесного фонда	Выполнения работ по геологическому изучению недр и разработки месторождений полезных ископаемых.	Республика Татарстан, Нурлатский муниципальный район, Андреевское сельское поселение, Восходское участковое лесничество, кварт.54,55,60,61,67,71,72,73
6. Нефтегазосборный трубопровод от площадки развития К-98736 до проектного БГ-98712			
16:32:010301:871 (МКЗУ)	Земли сельскохозяйственного назначения	Для сельскохозяйственного производства	Республика Татарстан, Нурлатский муниципальный район, Андреевское сельское поселение
7. Нефтегазосборный трубопровод от площадки развития К-98910 до ГЗУ-6			
16:32:010302:48	Земли промышленности	для нужд нефтяной промышленности (ГЗУ-6)	Российская Федерация, Республика Татарстан, Нурлатский муниципальный район, с. Андреевка, 48
16:32:010302:77 (в составе ЕЗП 16:32:000000:169)	Земли сельскохозяйственного назначения	Для сельскохозяйственного производства паевого фонда	Республика Татарстан, Нурлатский муниципальный район, х-во ООО Андреевка
16:32:010501:552 (МКЗУ)	Земли лесного фонда	Заготовка древесины; заготовка и сбор не древесных лесных ресурсов; заготовка пищевых	Республика Татарстан (Татарстан), Нурлатский

Взам. инв. №

Подпись и дата

Инв. № подл.

Изм.	Кол.уч.	Лист	№ Док.	Подпись	Дата	13902-ИГДИ-ПИ	Лист 6

		лесных ресурсов и сбор лекарственных растений; ведение охотничьего хозяйства; ведение сельского хозяйства; осуществление научно-исследовательской, образовательной деятельности; осуществление рекреационной деятельности. Выполнение работ по геологическому изучению недр, разработка месторождений полезных ископаемых; строительство и эксплуатация водохранилищ и иных искусственных водных объектов, а также гидротехнических сооружений и специализированных портов; строительство, реконструкция, эксплуатация линий электропередачи, линий связи, дорог, трубопроводов и др. линейных объектов; переработка древесины и иных лесных ресурсов; осуществление религиозной деятельности, иные виды, определенные в соответствии с частью 2 статьи 6 Лесного Кодекса РФ.	муниципальный район, Андреевское сельское поселение, Восходского участкового лесничества ГБУ «Нурлатское лесничество» кв-л 54 выд.1-10, 15, 16, 19 часть выд.12, 20-22
16:32:000000:897 (МКЗУ)	Земли лесного фонда	Выполнения работ по геологическому изучению недр и разработки месторождений полезных ископаемых.	Республика Татарстан, Нурлатский муниципальный район, Андреевское сельское поселение, Восходское участковое лесничество, кварт.54,55,60,61,67,71,72,73
16:32:010501:948	Земли лесного фонда	Заготовка древесины; заготовка и сбор недревесных лесных ресурсов; заготовка пищевых лесных ресурсов и сбор лекарственных растений; ведение охотничьего хозяйства; ведение сельского хозяйства; осуществление научно-исследовательской, образовательной деятельности; осуществление рекреационной деятельности. Выполнение работ по геологическому изучению недр, разработка месторождений полезных ископаемых; строительство и эксплуатация водохранилищ и иных искусственных водных объектов, а также гидротехнических сооружений и специализированных портов; строительство, реконструкция, эксплуатация линий электропередачи, линий связи, дорог, трубопроводов и др. линейных объектов; переработка древесины и иных лесных ресурсов; осуществление религиозной деятельности; иные виды, определенные в соответствии с частью 2 статьи 6 Лесного Кодекса РФ.	Российская Федерация, Республика Татарстан, Нурлатский муниципальный район, Андреевское сельское поселение

Взам. инв. №

Подпись и дата

Инв. № подл.

Изм.	Кол.уч.	Лист	№ Док.	Подпись	Дата	13902-ИГДИ-ПИ	Лист 7

2 Изученность территории

Основой топографо-геодезической изученности района работ послужили карты масштаба 1:200000 (трапеции N-39-54, трапеции N-39-55), созданные по материалам съемки Главного Управления геодезии и картографии. Для составления обзорной схемы участка изысканий использованы электронные картографические материалы портала ППК «Роскадастра» с базой открытого доступа.

Сведения о ранее выполненных инженерно-геодезических изысканий на участок работ отсутствуют.

На территории района работ ранее в разное время топографо-геодезическими организациями были выполнены геодезические работы по созданию сети триангуляции 1, 2, 3 и 4 классов и нивелированию I, II, III и IV классов. Каталоги координат пунктов ГГС и пунктов ГВО находятся в мнституте "ТатНИПИнефть" ПАО "Татнефть" им.В.Дашина.

Взам. инв. №

Подпись и дата

Инв. № подл.

Изм.	Кол.уч.	Лист	№ Док.	Подпись	Дата	13902-ИГДИ-ПИ	Лист 8

3. Краткая характеристика района работ

В административном отношении объект расположен в Нурлатском районе Республики Татарстан вблизи с.Андреевка и с.Русское Богдашкино.

Геоморфологическое строение района определяется морфоскульптурными особенностями. Территория Нурлатского муниципального района расположена в Западном (Низком) Закамском геоморфологическом районе, рельеф которого представляет собой невысокую равнину, расчлененную речными долинами. Низменное Западное Закамье в пределах исследуемого района совпадает с южной частью Мелекесской и Казанско-Кожимской впадин.

Гидрографическая сеть района хорошо развита и представлена р.Большой Черемшан, р.Киклинка.

Рельеф района работ расчлененный в сторону речной долины р.Киклинка. Абсолютные высотные отметки варьируются от 100 до 130 мБс.

Территория района работ неоднородна в почвенном отношении. Преимущественное распространение имеют серые, темно-серые лесные и черноземные почвы. Преобладание серых лесных, пылевато-глинистых и суглинистых почв объясняется значительной залесенностью территории. Наиболее широко распространены эти почвы в бассейне р. Б.Черемшан. Сравнительно широко распространены светло-серые лесные почвы и выщелоченные черноземы.

Территория района относится к зоне лесостепи, представляющей собой сочетание широколиственных лесов с фрагментами остепненных лугов и луговых степей.

Климат территории изысканий, как и в целом по району, умеренно-континентальный, с продолжительной холодной зимой и умеренно жарким коротким летом.

Рассматриваемая территория изысканий, по климатическим условиям (согласно СП 131.13330.2020 «Строительная климатология») расположена в климатическом районе II, подрайон IIВ.

Таблица 3.1 - Основные характеристики климатического района

Климатические районы	Климатические подрайоны	Среднемесячная температура воздуха в январе, °С	Средняя скорость ветра за три зимних месяца, м/с	Среднемесячная температура воздуха в июле, °С	Среднемесячная относительная влажность воздуха в июле, %
II	IIВ	От -4 до -14	-	От +12 до +21	-

Ниже приводятся климатические параметры согласно СП 131.13330.2020 «Строительная климатология» по ближайшей метеостанции «Бугульма».

Таблица 3.2 - Климатические параметры холодного периода года

Республика, край, область,	Температура воздуха наиболее холодных	Температура воздуха наиболее холодной	Температура воздуха, °С,	Абсолютная минимальная	Средняя суточная амплитуда

Взам. инв. № | Подпись и дата | Инв. № подл.

Изм.	Кол.уч.	Лист	№ Док.	Подпись	Дата	13902-ИГДИ-ПИ	Лист 9

пункт	суток, °С, обеспеченностью		пятидневки, °С, обеспеченностью		обеспеченностью 0,94	температура воздуха, °С	температуры воздуха наиболее холодного месяца, °С
	0,98	0,92	0,98	0,92			
Бугульма	-37	-34	-32	-29	-17	-47	7,1

Таблица 3.3 - Климатические параметры холодного периода года

Республика, край, область, пункт	Продолжительность, сут., и средняя температура воздуха. °С, периода со средней суточной температурой воздуха					
	<0°С		< 8°С		< 10°С	
	Продолжительность	Средняя температура	Продолжительность	Средняя температура	Продолжительность	Средняя температура
Бугульма	160	-8,7	213	-5,6	227	-4,7

Таблица 3.4 - Климатические параметры холодного периода года

Республика, край, область, пункт	Средняя месячная относительная влажность воздуха наиболее холодного месяца, %	Средняя месячная относительная влажность воздуха в 15 ч. наиболее холодного месяца, %.	Количество осадков за ноябрь-март, мм	Преобладающее направление ветра за декабрь-февраль	Максимальная из средних скоростей ветра по румбам за январь, м/с	Средняя скорость ветра, м/с, за период со средней суточной температурой воздуха ≤ 8 °С
Бугульма	83	81	147	Ю	6,5	4,7

Климатические параметры теплого периода года приведены в таблицах 3.5-3.6.

Таблица 3.5 - Климатические параметры теплого периода года

Республика, край, область, пункт	Барометрическое давление, гПа	Температура воздуха, °С, обеспеченностью 0,95	Температура воздуха, °С, обеспеченностью 0,98	Средняя максимальная температура воздуха наиболее теплого месяца, °С	Абсолютная максимальная температура воздуха, °С	Средняя суточная амплитуда температуры воздуха наиболее теплого месяца, °С
Бугульма	978	22	26	25	39	12

Таблица 3.6 - Климатические параметры теплого периода года

Республика, край, область, пункт	Средняя месячная относительная влажность воздуха наиболее теплого месяца, %	Средняя месячная относительная влажность воздуха в 15 ч наиболее теплого месяца, %	Количество осадков за апрель-октябрь, мм	Суточный максимум осадков, мм	Преобладающее направление ветра за июнь-август	Минимальная из средних скоростей ветра по румбам за июль, м/с
Бугульма	68	54	376	108	З	0,0

Взам. инв. №

Подпись и дата

Инв. № подл.

Изм.	Кол.уч.	Лист	№ Док.	Подпись	Дата	13902-ИГДИ-ПИ	Лист 10

Средняя месячная и годовая температура воздуха по метеостанциям представлены в таблице 3.7.

Таблица 3.7 - Средняя месячная и годовая температура воздуха, °С

Республика, край, пункт	I	II	III	IV	V	VI	VII	VIII	IX	X	XI	XII	Год
1	2	3	4	5	6	7	8	9	10	11	12	13	14
Бугульма	-12,8	-11,8	-5,5	4,5	12,9	16,9	18,8	16,9	11,1	3,2	-4,3	10,1	3,3

Вес снегового покрова Sg на 1 м^2 горизонтальной поверхности земли для площадок, расположенных на высоте не более 1500м над уровнем моря (СП 20.13330.2016 «Нагрузки и воздействия») принимается по границе снегового района IV.

Таблица 3.8 Вес снегового покрова

Снеговой район	IV
Sg, кН/м^2	2,0

Нормативное значение ветрового давления w_0 (СП 20.13330.2016 «Нагрузки и воздействия») принимается по ветровому району – II:

Таблица 3.9 Нормативное значение ветрового давления

Ветровой район	II
w0, кПа	0,30

Толщина стенки гололеда, b, мм (превышаемая раз в 5 лет), на элементах кругового сечения диаметром 10 мм, расположенных на высоте 10 м над поверхностью земли принимается по картам районирования (СП 20.13330.2016 «Нагрузки и воздействия») – на территории III гололедного района.

Таблица 3.10 Толщина стенки гололеда

Гололедный район	III
Толщина стенки гололеда b, мм	10

В таблице 3.11 приведена нормативная глубина сезонного промерзания грунта, м: (СП 22.13330.2016 «Основания зданий и сооружений. Актуализированная редакция СП 22.13330.2016 (с Изменениями N 1, 2, 3)), рассчитанная по формуле:

$$d_{fn} = d_0 \sqrt{M_t}$$

где M_t- безразмерный коэффициент, численно равный сумме абсолютных значений среднемесячных отрицательных температур за зиму в данном районе, принимаемых по СП 131.13330.2020, а при отсутствии в нем данных для конкретного пункта или района строительства - по результатам наблюдений гидрометеорологической станции, находящейся в аналогичных условиях с районом строительства; d_0 - величина, принимаемая равной: для суглинков и глин 0,23 м; супесей, песков мелких и пылеватых - 0,28 м; песков гравелистых, крупных и средней крупности - 0,30 м; крупнообломочных грунтов - 0,34 м.

Взам. инв. №

Подпись и дата

Инв. № подл.

Изм.	Кол.уч.	Лист	№ Док.	Подпись	Дата	13902-ИГДИ-ПИ	Лист 11

Таблица 3.11 - Нормативная глубина сезонного промерзания грунта, м

Пункт МС	Суглинки и глины	Супеси, пески мелкие и пылеватые	Пески гравелистые, крупной и средней крупности	Крупнообломочные грунты
Бугульма	1,53	1,87	2,00	2,27

Взам. инв. №

Подпись и дата

Инв. № подл.

Изм.	Кол.уч.	Лист	№ Док.	Подпись	Дата	13902-ИГДИ-ПИ	Лист 12

4 Состав и виды работ, организация их выполнения

Топографо-геодезические работы производить в три этапа:

1. Подготовительные работы:

- подготовка программы работ;
- сбор и изучение материалов инженерных изысканий прошлых лет на район работ;
- формирование бригад и подготовка оборудования;
- проведение инструктажа по технике безопасности и методах выполнения работ.

2. Полевые работы:

- рекогносцировка района работ;
- обследование исходных пунктов;
- создание опорной геодезической сети;
- создание планово-высотного обоснования;
- топографическая съемка площадок масштаба 1:500, высотой сечения 0,5 м;
- топографическая съемка вдоль трасс М 1:2000, с высотой сечения рельефа 1 м;
- полевое трассирование проектируемых осей нефтегазосборных трубопроводов;
- поиск, обследование подземных, наземных и надземных коммуникаций;
- организация контроля выполнения полевых работ.

3. Камеральные работы:

- обработка результатов полевых измерений;
- создание топографического плана вдоль трасс М 1:2000 с высотой сечения рельефа 1 м;
- подготовка продольных профилей по линейным объектам Мг 1:1000, Мв 1:100;
- подготовка укрупненных профилей трасс Мг 1:500, Мв 1:100;
- согласование инженерных коммуникаций с эксплуатирующими службами;
- организация контроля выполнения камеральных работ;
- составление технического отчета.

4.1 Создание опорной геодезической сети.

В случае отсутствия существующей опорной геодезической сети на участке работ выполнить создание новой сети в количестве не менее 5 пунктов.

Опорную геодезическую сеть создается в виде временных знаков (грунтовый репер). Места установки знаков должны обеспечивать сохранность пунктов, предварительную схему установки - согласовать с Заказчиком работ.

Планово-высотное положение пунктов определить при помощи двухчастотных GNSS приемников, по методике статических наблюдений, которые обеспечивают наибольшую точность измерений, с продолжительностью сеанса не менее 1 часа. Центрирование и

Взам. инв. №

Подпись и дата

Инв. № подл.

Изм.	Кол.уч.	Лист	№ Док.	Подпись	Дата	13902-ИГДИ-ПИ	Лист 13

Изм.	Лист	№ докум.	Подпись	Дата	13902-ППТ-МО-Р4	Лист 35

нивелирование антенны выполнить оптическим центриром с точностью 1 мм. Для получения наилучшего результата приема сигнала, места расположения пунктов выбирать на местности с максимально открытым горизонтом. Количество видимых спутников при сеансе измерений не должно быть меньше 6. Маска по углам возвышения –10°. При проведении сеанса PDOP должен быть не выше 4.

Протокол уравнивания спутниковых определений приложить в техническом отчете. Исходными пунктами при обработке данных будут служить пункты ГГС, полученные установленным порядком в ППК «Роскадастр».

4.2 Создание планово-высотного обоснования, обследование исходных пунктов.

Исходными пунктами при производстве работ необходимо использовать пункты ГГС и пункты созданной опорной сети.

На участке работ создать планово-высотное обоснование с плотностью, обеспечивающей выполнение топографической съемки в масштабе 1:500. Пункты закрепить временными знаками (строительный дюбель, арматура, светоотражающие марки на вертикальных конструкциях, центры смотровых колодцев, конструкций капитальных сооружений и пр.).

Планово-высотное положение пунктов определить при помощи двухчастотных GNSS приемников, по методике статических наблюдений, которые обеспечивают наибольшую точность измерений, с продолжительностью сеанса не менее 1 часа. Центрирование и нивелирование антенны выполнять оптическим центриром с точностью 1 мм. Для получения наилучшего результата приема сигнала, места расположения пунктов выбирать на местности с максимально открытым горизонтом. Количество видимых спутников при сеансе измерений не должно быть меньше 6. Маска по углам возвышения –10°. При проведении сеанса PDOP должен быть ниже 4.

При возможности, съемочную сеть создать с помощью электронного регистрирующего тахеометра в виде линейно-угловой сети с опорой на существующие исходные пункты.

При развитии съемочного обоснования прокладывать висячие ходы с числом сторон не более 2 и суммарной длиной до 105 метров п.5.27 СП 11-104-97. При этом измерения горизонтальных углов на всех точках висячего хода, включая начальную, выполнять одним приемом с повторным наблюдением начального направления (замыкание горизонта), измерения сторон хода выполнять в направлениях прямо и обратно.

Предельные длины ходов, абсолютные и относительные невязки должны соответствовать требованиям СП 317-1325800.2017 п. 5.3.1, СП-11-104-97 п.5.30, п.5.31:

- предельные длины теодолитных ходов не должны превышать 1,2 км (между исходными пунктами) и 1,0 км (между узловыми точками), точность не менее 1/2000. Количество сторон в ходе не должно превышать – 20. Колебания значения углов, полученных из двух приемов, не должны превышать 45". Наименьшая длина сторон хода не должна быть меньше 20 метров (за исключением привязки к исходным пунктам), наибольшая - недолжна

Взам. инв. №
Подпись и дата
Инв. № подл.

Изм.	Кол.уч.	Лист	№ Док.	Подпись	Дата	13902-ИГДИ-ПИ	Лист 14

превышать 300 метров. Предельная абсолютная невязка теодолитного хода не должна превышать 0,3 метра.

- предельное расстояние между тахеометром и призмой, при создании высотной съемочной сети методом тригонометрического нивелирования, не должно превышать 300 метров. Высота прибора и отражателя над центром измеряется с точностью до 2 мм. Расхождения между превышениями, измеренными в прямом и обратном направлениях, не должны превышать величин, вычисленных по формуле: $f_h = 50\sqrt{2}l$ (мм), где l – длина стороны в км; невязка тригонометрического хода не должна превышать: $f_h = 50\sqrt{L}$ (мм), где L – длина хода в км.

СКП определения планового и высотного положения пунктов съемочной сети относительно смежных пунктов не должны превышать 30 мм.

4.3 Топографическая съемка.

Топографическую съемку выполнять электронным регистрирующим тахеометром тахеометрическим методом с опорой на исходные пункты, а также спутниковой геодезической аппаратурой методом кинематики в реальном времени (RTK).

Кинематика в реальном времени (RTK) - совокупность приёмов и методов получения точных координат (точность измерений в плане: 10 мм + 1мм/км; точность измерений по высоте: 20 мм + 1мм/км) с помощью GNSS. В роли базового приемника используется базовая станция (координаты и высоты которой точно определены), она передает посредством GSM-модема набор поправок. GNSS приемник (ровер) использует данные поправки для точного определения местоположения. Таким образом, данный метод позволяет получить координаты и высоты съёмочных точек с оценкой точности их положения относительно исходного пункта (базы) в режиме реального времени без последующей постобработки результатов измерений. При спутниковых измерениях все данные записываются на встроенное в контроллер запоминающие устройство, только в случае фиксированного решения обработки векторов.

В процессе топографической съемки должно быть выполнено:

- координирование существующих зданий и сооружений, с указанием их наименования, этажности, назначения и определение высотных отметок земли по их контуру;

- выполнить координирование существующих проездов и путей сообщения, дать отметки верха бордюрного камня и верха покрытия, отметки верха головки рельса;

- выполнить съемку существующих откосов, лотков и других водоотводных сооружений, дать отметки верхней и нижней кромки, отметки дна;

- выполнить инструментальную привязку инженерно-геологических выработок.

В процессе полевого трассирования линейных объектов выполнить:

- выполнение съемки и нивелирования трассы.

Взам. инв. №

Подпись и дата

Инв. № подл.

Изм.	Кол.уч.	Лист	№ Док.	Подпись	Дата	13902-ИГДИ-ПИ	Лист 15

В случае если высота снежного покрова на участках работ будет превышать 20 см, необходимо выполнить актуализацию топографического плана на данных участках в благоприятный период времени.

Средние погрешности (ошибки) в положении на плане предметов и контуров местности с четкими очертаниями относительно ближайших точек съемочного обоснования не должны превышать 0,5 мм в масштабе плана. Предельные погрешности во взаимном положении на плане точек ближайших контуров (капитальных сооружений, зданий и т.п.) не должны превышать 0,4 мм в масштабе плана.

Средние погрешности съемки рельефа относительно ближайших точек геодезического обоснования не должны превышать по высоте 1/4 принятой высоты сечения рельефа.

Расстояния от тахеометра до призмы, при съемке четких контуров не должно превышать 250 метров, до не четких контуров и отметок рельефа – 375 метров.

Расстояния между съемочными точками не должны превышать 15 метров.

Все средства измерений должны пройти метрологическую поверку и быть пригодными к использованию (таблица 4.2).

Таблица 4.2 – Приборы и оборудование

Наименование прибора, фирма изготовитель	Марка	Регистрационный номер /Заводской номер	Номер и дата окончания поверки	Область применения
Комплект спутниковых двухчастотных приемников	PrinCe i50	75443-19/3540670, 75443-19/3540675	№С-ГКФ/23-05-2024/340770252 (до 22.05.2025 г.), №С-ГКФ/23-05-2024/340770402 (до 22.05.2025 г.)	Создание опорного и съемочного обоснования, контрольные определения

4.4 Съемка и обследование подземных, наземных и надземных коммуникаций.

Работы по съемке существующих подземных сооружений выполнить в следующей последовательности:

– сбор и анализ имеющихся материалов о подземных сооружениях (по имеющимся архивным данным);

– обследование подземных сооружений выполнить в соответствии с действующими нормативными документами СП 11-104-97 (часть I, часть II), СП 317.1325800.2017;

– согласование с эксплуатирующими службами.

Выполнить съемку выходов подземных сетей, наземных и надземных коммуникаций, а именно координирование контуров существующих эстакад и галерей, определение отметок низа горизонтальных конструкций, координирование опор и поворотных столбов линий электропередач.

В процессе работ необходимо выполнить обследование колодцев существующих инженерных коммуникаций и отобразить на топографическом плане: отметки верха колодцев и отметки земли у колодцев, в перепадных колодцах - высота низа входящей трубы, в колодцах-

Взам. инв. №

Подпись и дата

Инв. № подл.

отстойниках - дно колодца и низ входящей и выходящей труб. Промеры выполнять с помощью электронного тахеометра или дальномера.

В результате анализа имеющихся материалов, а также по результатам согласований с эксплуатирующими службами установить:

- типы и назначение трубопроводов, материал и условный диаметр труб, условное давление;

- количество и напряжение кабелей или труб кабельной канализации;

- по линиям электропередач указать количество проводов, их ведомственную принадлежность, номера опор.

В случае отсутствия возможности провести обследование колодца (затоплен, замощен, заставлен или завален), отметки не отображаются. При необходимости выполнения промеров в колодце – доступ к нему обеспечивает Заказчик.

Поиск углов поворота и других скрытых точек подземных коммуникаций производится с использованием вспомогательного оборудования - трубокабелеискателя Ridgid SR-20, а также по архивным данным.

Плановое положение подземных коммуникаций, не имеющих выходов на поверхность и не обнаруженных с помощью приборов поиска, на инженерно-топографическом плане показываются ориентировочно, согласно архивным материалам и исполнительной документации эксплуатирующих служб. При необходимости, уточнения планово-высотного положения подземных коммуникаций, осуществляется по шурфам, выполненным Заказчиком.

При отсутствии высотных отметок на исполнительных чертежах и архивных данных, имеющихся в фонде эксплуатирующих служб, и возможности их определения без шурфления, высотные отметки не показываются.

Среднее значение расхождений в плановом положении скрытых точек подземных сооружений на инженерно-топографических планах с данными контрольных полевых определений не должно превышать 0,5 м - в масштабе 1:500.

Предельные расхождения между значениями глубины заложения подземных сооружений, полученными с помощью трубокабелеискателей во время съемки и по данным контрольных полевых измерений, не должны превышать 15% глубины заложения.

4.5 Перенесение в натуру и привязка инженерно-геологических выработок.

Для проведения инженерно-геологических изысканий в процессе полевых топографо-геодезических работ выполнить перенесение в натуру и привязку инженерно-геологических выработок (скважин). Работу по перенесению в натуру проектного положения геологических выработок на территории изыскания осуществить одновременно с их привязкой от пунктов съемочной геодезической сети с использованием GPS/ГЛОНАСС-приемников в режиме реального времени (RTK). Точность планово-высотной привязки инженерно-геологических выработок относительно исходных пунктов не должна превышать 0.5 мм на плане и 0.1 м по высоте, согласно требованиям СП 11-104-97. По материалам полевых и камеральных работ в

Взам. инв. №
Подпись и дата
Инв. № подл.

Изм.	Кол.уч.	Лист	№ Док.	Подпись	Дата	13902-ИГДИ-ПИ	Лист 17

технический отчет по результатам инженерно-геологических изысканий должны быть приложены следующие материалы: карта фактического материала и каталог координат и высот геологических выработок.

4.6 Камеральные работы.

Обработку данных измерений с тахеометра произвести в системе Credo_Dat, с последующим импортом в программу AutoCad 2000 для редактирования и вывода на печать топографического плана. Измерения с GNSS-приемника (в виде текстовых файлов с отметками, имеющими номер, координаты и высоты) экспортированы напрямую в AutoCad 2000 для редактирования и вывода на печать топографического плана.

Составление плана подземных коммуникаций, совмещенного с топографическим планом, выполнить в масштабе 1:500 в соответствии с условными знаками с отображением всех общеобязательных технических характеристик подземных прокладок и смотровых колодцев (приложение А - СП 317.1325800.2017).

По итогу выполненных работ составить технический отчет по результатам инженерно-геодезических изысканий, в состав которого включить инженерно-топографический план.

Объемы и виды работ приведены в таблице 4.4., уточняются в ходе проведения инженерных изысканий в зависимости от условий местности. Изменение объёма изысканий, предусмотренного согласованной Заказчиком Программой работ, возможно в случаях, предусмотренных СП 47.13330.2016, пункт 4.21, 4.22.

Форма предоставления отчетной документации – согласно ГОСТ Р 21.301-2021.

Таблица 4.4 – Объемы и виды работ

№ п/п	Наименование работ	Единицы измерения	Объем
1	2	3	4
	Полевые работы		
1	Рекогносцировочное обследование территории	га	
2	Топографическая съемка в масштабе 1:500, высота сечения рельефа 0,5м (со съемкой подземных коммуникаций)	га	-
3	Топографическая съемка в масштабе 1:2000, высота сечения рельефа 1 м (со съемкой подземных коммуникаций)	га	Не менее 36
4	Полевое трассирование проектируемых нефтегазосборных трубопроводов:	м	-
	Нефтегазосборный трубопровод от площадки развития К-98525 до врезки в существующий нефтепровод от скважины №1046		140
	Нефтегазосборный трубопровод от площадки развития К-98712 до БГ-9816		770

Взам. инв. №

Подпись и дата

Инв. № подл.

Изм.	Кол.уч.	Лист	№ Док.	Подпись	Дата	13902-ИГДИ-ПИ	Лист 18

	Нефтегазосборный трубопровод от площадки развития К-98023 до ГЗУ-7		240
	Нефтегазосборный трубопровод от площадки развития К-98448 до врезки в существующий нефтепровод от скважины №1818		320
	Нефтегазосборный трубопровод от площадки развития К-98558 до ГЗУ-7		660
	Нефтегазосборный трубопровод от площадки развития К-98736 до проектного БГ-98712		1110
	Нефтегазосборный трубопровод от площадки развития К-98910 до ГЗУ-6		940
5	**Обследование исходных пунктов ГГС**	пункт	Минимум 5
6	**Создание опорной геодезической сети**	пункт	По факту
	Камеральные работы		
7	**Создание топографического плана в масштабе 1:500, высота сечения рельефа 0,5м (с нанесением подземных коммуникаций)**	га	-
8	**Создание топографического плана в масштабе 1:2000, высота сечения рельефа 1 м (с нанесением подземных коммуникаций)**	га	Не менее 36
9	Составление продольных профилей для трасс проектируемых нефтегазосборных трубопроводов:	м	-
	Нефтегазосборный трубопровод от площадки развития К-98525 до врезки в существующий нефтепровод от скважины №1046		140
	Нефтегазосборный трубопровод от площадки развития К-98712 до БГ-9816		770
	Нефтегазосборный трубопровод от площадки развития К-98023 до ГЗУ-7		240
	Нефтегазосборный трубопровод от площадки развития К-98448 до врезки в существующий нефтепровод от скважины №1818		320
	Нефтегазосборный трубопровод от площадки развития К-98558 до ГЗУ-7		660
	Нефтегазосборный трубопровод от площадки развития К-98736 до проектного БГ-98712		1110
	Нефтегазосборный трубопровод от площадки развития К-98910 до ГЗУ-6		940

Взам. инв. №

Подпись и дата

Инв. № подл.

Изм.	Кол.уч.	Лист	№ Док.	Подпись	Дата	13902-ИГДИ-ПИ	Лист 19

10	Определение координат и высот пунктов опорной геодезической сети (уравнивание)	пункт	По факту
11	Проверка полноты планов в эксплуатирующих организациях	организация	По факту
12	Составление программы работ	программа работ	1
13	Составление технического отчета	отчет	1

4.7 Мероприятия по обеспечению безопасных условий труда.

Производство топографо-геодезических работ будет выполняться в соответствии с «Правилами по технике безопасности на топографо-геодезических работах».

Для допуска к работам на объектах до начала работ работники должны пройти вводные инструктажи по охране труда и по пожарной безопасности.

Вводные инструктажи по охране труда и по пожарной безопасности проводятся в структурном подразделении специалистами отдела охраны труда и службы пожарной охраны или работниками, на которых приказом руководителя возложены эти обязанности.

В обязательном порядке проводится со всеми сотрудниками полевых подразделений противопожарный инструктаж по технике безопасности с росписью в журнале, назначаются ответственные.

В обязательном порядке каждый сотрудник, задействованный в работе, проходит инструктаж и экзаменовку на предприятии.

В подготовительный период перед выездом на полевые работы проводятся следующие мероприятия:

- медицинское освидетельствование постоянно работающих сотрудников;
- медицинское освидетельствование сезонных рабочих;
- проведение вводных инструктажей сезонным рабочим;
- проверка знаний техники безопасности у всех работников полевых подразделений;
- обеспечение полевых подразделений инструментом, спецодеждой, спец. обувью, средствами связи;
- подготовка автотранспорта для перевозки людей;
- обязательное оформление акта готовности к выезду в поле.

В полевой период:

- местные органы власти информируются о месте производства работ;
- проводится инструктаж на рабочем месте всех сотрудников;
- производится контроль за соблюдением правил техники безопасности;
- контроль за соблюдением правил личной гигиены, санитарии;

Взам. инв. №

Подпись и дата

Инв. № подл.

Изм.	Кол.уч.	Лист	№ Док.	Подпись	Дата	13902-ИГДИ-ПИ	Лист 20

- особое внимание уделяется соблюдению правил техники безопасности при рубке просек и визирок, пересечении водных преград, при эксплуатации автомобильного транспорта, работы в зимний период.

4.8 Мероприятия по охране окружающей среды.

При проведении полевых изыскательских работ предусматривается комплекс работ по защите и охране окружающей среды в соответствии с требованиями федерального закона "Об охране окружающей среды" от 10.01.2002 N 7-ФЗ (последняя редакция).

Необходимо строго соблюдаются правила техники безопасности и охраны окружающей среды, руководствуясь основами лесного, земельного и водного законодательства.

Особо надлежит соблюдать правила противопожарной безопасности.

5 Контроль качества и приемка работ

Контроль топографо-геодезических работ должен проводиться систематически на протяжении всего периода и охватывать весь процесс полевых и камеральных работ.

Контроль и приемка работ включает следующие виды: контроль выполнения полевых работ, полевая приемка выполненных работ и окончательная сдача работ начальником партии.

Контроль полноты, качества и достоверности материалов изысканий осуществляется согласно требованиям СП 11-104-97, СП 317.1325800.2017 и СП 47.13330.2016.

Самоконтроль производится каждым исполнителем работ и заключается в производстве контрольных вычислений в полевых журналах, подсчете угловых, линейных и высотных невязок в сетях и ходах, систематических проверках приборов и инструментов и т.п.

Начальником группы проверяется соблюдение требований технических инструкций и заданий, правил ведения полевой документации, эксплуатации оборудования и приборов, сроков выполнения работ.

Полевой контроль работ исполнителей заключается в предварительном просмотре материалов и в производстве инструментальных проверок на местности измерением контрольных съемочных точек.

Камеральный контроль работ заключается в проверке поступающих (входных) данных (оценка качества и соответствия требованиям нормативным и техническим документам), проверке согласованности с материалами ранее исполненных работ, независимое исполнение работ во вторую руку (для выявления случайных ошибок), визуальный контроль графического материала, измерительный контроль выполненных работ по графическим материалам.

По результатам проверки составляется акт приемочного контроля полевых и камеральных топографо-геодезических работ.

В результате контроля и приемки устанавливается соответствие требований действующих нормативных документов и технического задания Заказчика методике полевых и камеральных работ.

Взам. инв. №

Подпись и дата

Инв. № подл.

Изм.	Кол.уч.	Лист	№ Док.	Подпись	Дата	13902-ИГДИ-ПИ	Лист 21

Изм.	Лист	№ докум.	Подпись	Дата	13902-ППТ-МО-Р4	Лист 43

6 Используемые документы и материалы

1. Федеральный закон от 29 декабря 2004 г. №190-ФЗ «Градостроительный кодекс Российской Федерации»
2. Федеральный закон от 30 декабря 2009 г.№ 384-ФЗ «Технический регламент о безопасности зданий и сооружений».
3. Постановление Правительства от 19 января 2006 г. № 20 «Об инженерных изысканиях для подготовки проектной документации, строительства, реконструкции объектов капитального строительства».
4. Постановление правительства от 28 мая 2021 г. №815 «Об утверждении перечня национальных стандартов и сводов правил (частей таких стандартов и сводов правил), в результате применения которых на обязательной основе обеспечивается соблюдение требований Федерального закона «Технический регламент о безопасности зданий и сооружений» (с изм., утвержденными ПП РФ от 20.05.2022 №914).
5. ГОСТ 22268-76 «Геодезия. Термины и определения».
6. ГОСТ 22651-77 «Приборы картографические. Термины и определения».
7. ГОСТ Р 21.101-2020 СПДС. Основные требования к проектной и рабочей документации.
8. ГОСТ Р 21.301-2021 СПДС. Правила выполнения отчетной технической документации по инженерным изысканиям.
9. СП 11-104-97 «Инженерно-геодезический изыскания для строительства». –М.: ПНИИС Госстроя России, 1997 г.
10. СП 47.13330.2016 Инженерные изыскания для строительства. Основные положения. Актуализированная редакция СП 47.13330.2016.
11. СП 131.13330.2020 "СП 131.13330.2020 "Строительная климатология".
12. СП 317.1325800.2017 «Инженерно-геодезические изыскания для строительства. Общие правила производства работ». – М.: Стандартинформ, 2018 г.
13. «Условные знаки для топографических планов масштабов 1:5000–1:500. - М.: «Картгеоцентр», 2005 г.

Взам. инв. №

Подпись и дата

Инв. № подл.

Изм.	Кол.уч.	Лист	№ Док.	Подпись	Дата	13902-ИГДИ-ПИ	Лист 22

7 Представляемые отчетные материалы

Разработанные материалы должны обеспечить получение положительных заключений со стороны экспертизы Заказчика, Главгосэкспертизы и Экологической экспертизы.

Материалы комплексных инженерных изысканий передаются на бумажных носителях в количестве 1 шт. на электронных носителях. Электронная копия передается на дисках CD или DVD компакт-дисках диаметра 5.25". Электронный носитель должен быть защищен от записи, не иметь царапин, масленых пятен и других дефектов записывающей поверхности. На лицевой стороне электронного носителя генпроектировщиком наносится маркировка с указанием:

- наименование проекта;
- обозначения проекта по классификации проектировщика;
- наименования проектировщика;
- номер носителя в комплекте ведомости электронной версии;
- дата записи информации на электронный носитель.

Для электронных носителей, содержащих конфиденциальную информацию, дополнительно указывается: гриф конфиденциальности, номер экземпляра и учетный номер электронного носителя.

Надписи наносятся печатным способом. Номер электронного носителя формируется как дробь, числитель, который является номером диска в комплекте по порядку, а знаменатель указывает на общее количество дисков в комплекте электронной версии.

Электронный носитель должен быть упакован в жесткий пластиковый корпус. Этикетка пластмассового бокса должна соответствовать маркировке Генпроектировщика на лицевой стороне соответствующего диска.

В корневом каталоге диска должен иметься файл «Состав отчета». Информация на диске должна быть структурирована согласно «Составу отчета».

Файлы должны нормально открываться в режиме просмотра средствами операционной системы Microsoft 2000/XP.

Все графические материалы инженерно-геодезических изысканий (Инженерно-топографические планы инженерно-геодезических изысканий, выполненные согласно СП 11-104-97) предоставить в цифровом виде в формате AutoCAD (dxf, dwg).

Файлы должны быть представлены в форматах: *.doc, *.xls, *.tif, *.jpg, *.pdf, *.dwg, *.dxf. Формат графических материалов инженерных изысканий – *.dwg, *.dxf. (AutoCAD 2007). Формат сканированных текстовых документов – *.tif, *.pdf. Формат фотографий и цветной графики – *.jpg. Формат текстовых и табличных материалов – *.doc, *.xls (Microsoft Word 2003, Microsoft Excel 2003).

Использование в отчетной документации картографических материалов (топографических карт, космических снимков) должно осуществляться официальным путем с соблюдением законодательства об авторских правах и содержать ссылки на источник получения.

Взам. инв. №

Подпись и дата

Инв. № подл.

Изм.	Кол.уч.	Лист	№ Док.	Подпись	Дата	13902-ИГДИ-ПИ	Лист 23

При использовании в системе AutoCAD оригинальных блоков, шрифтов, форм линий и описаний штриховок, их образцы также должны быть переданы.

Вместе с электронным носителем представляется ведомость электронной версии, подписанная Проектировщиком.

Срок представления отчетных материалов в соответствии с условиями Договора.

Взам. инв. №

Подпись и дата

Инв. № подл.

Изм.	Кол.уч.	Лист	№ Док.	Подпись	Дата	13902-ИГДИ-ПИ	Лист 24

Приложение В. Письмо государственного комитета РТ по биологическим ресурсам № 2910-исх от 08.07.2024

ГОСУДАРСТВЕННЫЙ КОМИТЕТ РЕСПУБЛИКИ ТАТАРСТАН ПО БИОЛОГИЧЕСКИМ РЕСУРСАМ

ТАТАРСТАН РЕСПУБЛИКАСЫНЫҢ БИОЛОГИК РЕСУРСЛАР БУЕНЧА ДӘУЛӘТ КОМИТЕТЫ

ул. Карима Тинчурина, д. 29, г. Казань, 420021

К. Тинчурин ур., 29 йорт, Казан шәһәре, 420021

Телефон:(843)211-66-94, факс:(843)211-66-47, E-Mail: gkbioresursy@tatarstan.ru, сайт:http://ojm.tatarstan.ru

_____ № _____

На № _____ от _____

Директору
ООО «ПК Стройпроектнадзор»

Д.Р. ЯМАШЕВУ
info-spn@bk.ru

О предоставлении информации
по ООПТ

Уважаемый Динар Радикович!

Государственный комитет Республики Татарстан по биологическим ресурсам (далее – Госкомитет), рассмотрев Ваши письма от 21.06.2024 №№2106/20, 2106/24 о предоставлении информации, необходимой для разработки проектной документации по объекту «Обустройство Нурлатского нефтяного месторождения. НГДУ «Нурлатнефть» 2024 год», сообщает следующее.

В соответствии с данными Государственного реестра особо охраняемых природных территорий (далее – ООПТ) в Республике Татарстан, утверждённого постановлением Кабинета Министров Республики Татарстан от 24.07.2009 №520, а также данным публичной кадастровой карты (pkk.rosreestr.ru) испрашиваемый объект не затрагивает границы ООПТ регионального значения и их охранных зон.

Сведения о видах животных, растений и грибов, занесенных в Красную книгу Республики Татарстан, встречающихся в Нурлатском муниципальном районе, представлены в приложении.

Сведения о наличии (отсутствии) на территории участка изыскания видов растений и животных, занесенных в Красную книгу Российской Федерации и Красную книгу Республики Татарстан, могут быть получены только в рамках натурных обследований.

Дополнительно сообщаем, что во исполнение постановления Правительства Российской Федерации от 13.08.1996 №997 «Об утверждении Требований по предотвращению гибели объектов животного мира при осуществлении производственных процессов, а также при эксплуатации транспортных магистралей, трубопроводов, линий связи и электропередачи» и в соответствии с Экологическим кодексом Республики Татарстан при осуществлении хозяйственной деятельности в

проектной документации необходимо предусмотреть мероприятия по предотвращению гибели объектов животного мира и ухудшения среды их обитания согласно постановлению Кабинета Министров Республики Татарстан от 15.09.2000 №669. Планируемые мероприятия по предотвращению гибели объектов животного мира и ухудшения среды их обитания подлежат согласованию с Госкомитетом.

Также, в соответствии со ст.56 Федерального закона от 24.04.1995 №52-ФЗ «О животном мире» юридические лица и граждане, причинившие вред объектам животного мира и среде их обитания, обязаны возмещать нанесенный ущерб в соответствии с таксами и методиками исчисления ущерба животному миру.

В целях приведения проектной документации в соответствие с требованиями постановления Правительства Российской Федерации от 16.02.2008 №87 «О составе разделов проектной документации и требованиях к их содержанию», а также выявления фаунистических данных непосредственно в зонах проектов, формирования списка компенсационных мероприятий, экспертной оценки проектных документов, рекомендуем Вам обратиться в Государственное бюджетное учреждение «Центр внедрения инновационных технологий в области сохранения животного мира» (тел. 8 /843/ 211-69-07, Наумов Александр Александрович).

Приложение: на 1 л. в 1 экз.

И.о. председателя Р.Г. Шарафутдинов

О.К. Анохина
(843) 211 68 62

ПРИЛОЖЕНИЕ

Перечень видов растений, животных и грибов, включенных в Красную книгу Республики Татарстан, зафиксированных в Нурлатском муниципальном районе Республики Татарстан

Животные, всего видов 25, в т.ч.:

Класс Млекопитающие – 5 видов: заяц-беляк, мышовка степная, хомячок серый, пеструшка степная, хомячок Эверсманна.

Класс Птицы – 14 видов: гусь серый, лунь полевой, лунь луговой, осоед обыкновенный, змееяд, беркут, могильник, кобчик, пустельга обыкновенная, клинтух, горлица обыкновенная, сова белая, подорлик большой, сизоворонка.

Класс Рептилии – 1 вид: гадюка обыкновенная.

Класс Рыбы – 1 вид: вьюн.

Беспозвоночные – 4 вида: скакун лесной, хвостоносец подалирий, орденская лента голубая, сколия четырехточечная.

Растения, всего 24 вида:

Отдел Покрытосеменные – 24 вида: лук линейный, крестовник малолистный, береза приземистая, прутняк простертый, пушица узколистная, пушица широколистная, триостренник приморский, кермек Гмелина, наяда большая, кувшинка белоснежная, пальчатокоренник мясокрасный, дремлик болотный, надбородник безлистный, тайник яйцевидный, гнездовка настоящая (обыкновенная), перловник высокий, рдест остролистный, рдест узловатый, грушанка малая, миндаль низкий, камнеломка болотная, мытник болотный, соссюрея горькая, подорожник солончаковый.

Грибы, всего 1 вид: лобария легочная.

ИТОГО 50 видов.

Лист согласования к документу № 2910-исх от 08.07.2024
Инициатор согласования: Анохина О.К. Ведущий советник
Согласование инициировано: 08.07.2024 13:21

Лист согласования Тип согласования: **смешанное**

N°	ФИО	Срок согласования	Результат согласования	Замечания
Тип согласования: **последовательное**				
1	Стукова А.В.		Согласовано 08.07.2024 - 13:55	-
2	Чиспияков Р.Э.		Согласовано 08.07.2024 - 14:00	-
Тип согласования: **последовательное**				
3	Шарафутдинов Р.Г.		Подписано 08.07.2024 - 14:12	-

Приложение Г. Письмо Министерства экологии и природных ресурсов Республики Татарстан № 11285/12 от 24.06.2024

МИНИСТЕРСТВО ЭКОЛОГИИ
И ПРИРОДНЫХ РЕСУРСОВ
РЕСПУБЛИКИ ТАТАРСТАН
Павлюхина ул., 75, г. Казань, 420049

ТАТАРСТАН РЕСПУБЛИКАСЫ
ЭКОЛОГИЯ ҺӘМ ТАБИГЫЙ
БАЙЛЫКЛАР МИНИСТРЛЫГЫ
Павлюхин ур., 75, Казан шәһәре, 420049

Тел.: (843) 267-68-01, факс: (843) 267-68-70, e-mail: eco@tatar.ru, http://eco.tatarstan.ru

24.06.2024 № 11285/12

На № _____

Директору
ООО «ПК Стройпроектнадзор»

Д.Р. ЯМАШЕВУ

e-mail: info-spn@bk.ru

Министерство экологии и природных ресурсов Республики Татарстан (далее – Министерство), рассмотрев запрос об отсутствии (наличии) месторождений общераспространенных полезных ископаемых (далее – ОПИ) в недрах под участками предстоящей застройки по объекту «Обустройство Нурлатского нефтяного месторождения. НГДУ «Нурлатнефть» 2024 год», сообщает следующее.

По данным, имеющимся в фонде геологической информации Министерства, на участках разведанные и числящиеся на территориальном балансе запасов ОПИ Республики Татарстан, месторождения ОПИ отсутствуют. Лицензии на право пользования участками недр местного значения не выдавались. Планируемые к предоставлению в пользование участки недр местного значения отсутствуют.

В недрах под участками предстоящей застройки месторождения подземных вод с утвержденными запасами не более 500 м3/сут отсутствуют.

В реестре лицензий на пользование недрами (подземными водами) по Республике Татарстан с водоотбором не более 500 м3/сут лицензии не числятся. Поверхностные водные объекты для забора воды с целью хозяйственно-питьевого водоснабжения населения Министерством в пользование не предоставлялись.

В пределах запрашиваемых участков утвержденные проекты зон санитарной охраны (далее – ЗСО) и установленные ЗСО источников питьевого и хозяйственно-бытового водоснабжения отсутствуют.

Заместитель министра

ДОКУМЕНТ ПОДПИСАН
ЭЛЕКТРОННОЙ ПОДПИСЬЮ
СВЕДЕНИЯ О СЕРТИФИКАТЕ ЭП
Сертификат: 009D668C8B3DD458736CA7ABC645272AC1
Владелец: Тугушев Алмаз Абзалович
Действителен с 18.05.2023 до 10.08.2024

А.А. Тугушев

Ю.З. Калганова,
(843) 267-68-47

Документ создан в электронной форме. № 11285/12 от 24.06.2024. Исполнитель: Калганова Ю.З.
Страница 1 из 2. Страница создана: 24.06.2024 17:19

ЭЛЕКТРОННЫЙ ТАТАРСТАН

Лист согласования к документу № 11285/12 от 24.06.2024
Инициатор согласования: Калганова Ю.З. Ведущий советник отдела информационных геологических ресурсов и мониторинга геологической среды
Согласование инициировано: 24.06.2024 17:20

Лист согласования Тип согласования: **смешанное**

N°	ФИО	Срок согласования	Результат согласования	Замечания
Тип согласования: **последовательное**				
1	Тюплина Ю.К.		Согласовано 24.06.2024 - 17:28	-
2	Вахитов С.Т.		Согласовано 24.06.2024 - 17:35	-
Тип согласования: **последовательное**				
3	Тугушев А.А.		Подписано 24.06.2024 - 18:26	-

Приложение Д. Письмо Министерства лесного хозяйства Республики Татарстан № 14-5493 от 27.06.2024

МИНИСТЕРСТВО
ЛЕСНОГО ХОЗЯЙСТВА
РЕСПУБЛИКИ ТАТАРСТАН
Ямашева пр., д.37 А, г. Казань,420124

ТАТАРСТАН РЕСПУБЛИКАСЫ
УРМАН ХУҖАЛЫГЫ
МИНИСТРЛЫГЫ
Ямашева пр., 37нчы А йорт, Казан шәһ,420124

Тел. (843) 221-37-01, Факс 221-37-37, E-mail: Minleshoz@tatar.ru, сайт: Minleshoz.tatarstan.ru

27.06.2024 № 14-5493
На № 2106/015 от 21.06.2024

Директору
ООО «Стройпроектнадзор»
Д.Р.Ямашеву

О направлении информации

Уважаемый Динар Радикович!

Рассмотрев Ваше обращение о предоставлении информации о наличии (отсутствии) на участке строительства по объекту: «Обустройство Нурлатского нефтяного месторождения. НГДУ «Нурлатнефть» 2024 год» земель лесного фонда сообщаем, что согласно приложенному каталогу координат (МСК-16) рассматриваемый объект затрагивает земли лесного фонда, а именно выделы 5, 6, 11-13, 16 квартала 54, выделы 10, 11, 13 квартала 55, выделы 1, 3, 13 квартала 61 Восходского участкового лесничества Нурлатского лесничества.

Информация о наличии (отсутствии) на участках работ лесопарковых зеленых поясов в государственном лесном реестре отсутствует.

Одновременно сообщаем, что для получения информации, внесенной в государственный лесной реестр, необходимо написать заявление о предоставлении выписки из государственного лесного реестра.

Предоставление выписки из государственного лесного реестра является платной государственной услугой и осуществляется в соответствии с Административным регламентом исполнения государственной функции по ведению государственного лесного реестра и предоставления государственной услуги по предоставлению выписки из государственного лесного реестра, утвержденным Приказом Министерства природных ресурсов Российской Федерации 31.10.2007 г. № 282.

В соответствии со статьей 91 Лесного кодекса Российской Федерации, Постановлением Правительства Российской Федерации от 03.03.2007 года № 138 «О размере платы за предоставление выписок из государственного лесного реестра и порядке ее взимания», приказом Минприроды России от 30.10.2013 N 464 "Об утверждении Перечня видов информации, содержащейся в государственном лесном реестре, предоставляемой в обязательном порядке, и условий ее предоставления» за предоставление выписок из государственного лесного реестра взимается плата и составляет 50 рублей за 1 лист формата А 4 (при двухсторонней печати стоимость удваивается).

Документ создан в электронной форме. № 14-5493 от 27.06.2024. Исполнитель: Гарипова Р.Р.
Страница 1 из 3. Страница создана: 27.06.2024 11:54

ЭЛЕКТРОННЫЙ ТАТАРСТАН

Лист согласования к документу № 14-5493 от 27.06.2024
Инициатор согласования: Гарипова Р.Р. Ведущий консультант
Согласование инициировано: 27.06.2024 11:56

Лист согласования Тип согласования: **смешанное**

N°	ФИО	Срок согласования	Результат согласования	Замечания
Тип согласования: **параллельное**				
1	Мосунов А.М.		Согласовано 27.06.2024 - 12:11	-
2	Тюкаева Н.М.		Согласовано 27.06.2024 - 12:29	-
Тип согласования: **последовательное**				
3	Зарипов И.Н.		Подписано 27.06.2024 - 15:51	-

Для получения выписки из государственного лесного реестра Вам необходимо обратиться в Министерство с заявлением, форма которого утверждена Приказом Министерства природных ресурсов Российской Федерации от 31.10.2007 г. № 282.

Запрос может быть представлен заявителем лично, по почте, посредством факсимильной связи по телефону (843) 221-37-37, на электронный адрес Министерства (e-mail: Minleshoz@tatar.ru), через портал государственных муниципальных услуг.

Первый заместитель министра И.Н.Зарипов

ДОКУМЕНТ ПОДПИСАН ЭЛЕКТРОННОЙ ПОДПИСЬЮ

СВЕДЕНИЯ О СЕРТИФИКАТЕ ЭП

Сертификат: 625B621F6D57C71F71670B699C32D63C
Владелец: Зарипов Ильгизар Наилевич
Действителен с 12.03.2024 до 05.06.2025

А.И.Зиннатова
(843) 221-37-06

Приложение Е. Письмо Министерства сельского хозяйства и продовольствия Республики Татарстан № 05/2-5422 от 24.06.2024

МИНИСТЕРСТВО
СЕЛЬСКОГО ХОЗЯЙСТВА
И ПРОДОВОЛЬСТВИЯ
РЕСПУБЛИКИ ТАТАРСТАН
ул.Федосеевская, дом 36, г. Казань, 420014

ТАТАРСТАН РЕСПУБЛИКАСЫ
АВЫЛ ХУҖАЛЫГЫ
һӘМ АЗЫК-ТӨЛЕК
МИНИСТРЛЫГЫ
Федосеевская ур., 36 йорт, Казан ш., 420014

Тел.: (843) 221 76 00, факс: (843) 221 76 79, agro@tatar.ru, www.agro.tatar.ru

24.06.2024 05/2-5422

Директору
ООО «ПК Стройпроектнадзор»

Д.Р. Ямашеву

Уважаемый Динар Радикович!

Министерство сельского хозяйства и продовольствия Республики Татарстан на Ваш запрос от 21.06.2024 № 2106/18 сообщает, что земельные участки сельскохозяйственного назначения на территории размещения объекта: «Обустройство Нурлатского нефтяного месторождения. НГДУ «Нурлатнефть» 2024год», в Перечне особо ценных продуктивных сельскохозяйственных угодий, утвержденном распоряжением Кабинета Министров Республики Татарстан от 23.12.2016 № 3056-р (в редакции распоряжения Кабинета Министров Республики Татарстан от 21.12.2023 № 3022-р), отсутствуют.

Заместитель министра Д.А. Яшин

ДОКУМЕНТ ПОДПИСАН
ЭЛЕКТРОННОЙ ПОДПИСЬЮ
СВЕДЕНИЯ О СЕРТИФИКАТЕ ЭП
Сертификат: 00D01C454802ABAE7788D27A9370324B6D
Владелец: Яшин Дмитрий Александрович
Действителен с 22.06.2023 до 14.09.2024

К.А. Гейер
(843) 221 76 88 (8832)

Документ создан в электронной форме. № 05/2-5422 от 24.06.2024. Исполнитель: Гейер К.А.
Страница 1 из 2. Страница создана: 24.06.2024 11:39

ЭЛЕКТРОННЫЙ ТАТАРСТАН

Лист согласования к документу № 05/2-5422 от 24.06.2024
Инициатор согласования: Гейер К.А. Старший специалист 1 разряда отела земельных и имущественных отношений
Согласование инициировано: 24.06.2024 11:43

Лист согласования Тип согласования: **последовательное**

N°	ФИО	Срок согласования	Результат согласования	Замечания
1	Вавилова М.А.		Согласовано 24.06.2024 - 11:54	-
2	Яшин Д.А.		Подписано 24.06.2024 - 14:26	-

Приложение Ж. Письмо Министерства по делам гражданской обороны и чрезвычайным ситуациям Республики Татарстан от 02.05.2025 № 3032/Т4-7-5

МИНИСТЕРСТВО ПО ДЕЛАМ
ГРАЖДАНСКОЙ ОБОРОНЫ
И ЧРЕЗВЫЧАЙНЫМ СИТУАЦИЯМ
РЕСПУБЛИКИ ТАТАРСТАН
ул. Ак. Губкина, 50, г. Казань, 420088

ТАТАРСТАН РЕСПУБЛИКАСЫ
ГРАЖДАННАР ОБОРОНАСЫ
ЭШЛӘРЕ ҺӘМ ГАДӘТТӘН ТЫШ
ХӘЛЛӘР МИНИСТРЛЫГЫ
Ак. Губкин ур., 50, Казан шәһ., 420088

Тел. (843) 221-61-04, факс 221-61-54, E-mail: mchs@tatar.ru, сайт: mchs.tatarstan.ru

02.05.2025 № 3032/Т4-7-5
На № 2904/07Р от 29.04.2025 г.

Директору
ООО «ПК Стройпроектнадзор»

Д.Р. Ямашеву

ул. Ленина, д. 13, офис 406,
г. Альметьевск, 423450

О направлении информации

Уважаемый Динар Радикович!

На Ваш запрос сообщаю, что проектируемый объект в зону возможных опасностей не попадает.

Временно исполняющий обязанности министра

ДОКУМЕНТ ПОДПИСАН ЭЛЕКТРОННОЙ ПОДПИСЬЮ
СВЕДЕНИЯ О СЕРТИФИКАТЕ ЭП
Сертификат: 00A27D3177E8BCE88E4F116D1024E3EE0A
Владелец: Орлов Андрей Николаевич
Действителен с 28.02.2025 до 24.05.2026

А.Н. Орлов

Молчанов Н.Д.
221-62-10

Лист согласования к документу № 3032/Т4-7-5 от 02.05.2025
Инициатор согласования: Молчанов Н.Д. Ведущий советник
Согласование инициировано: 30.04.2025 14:23

Лист согласования Тип согласования: **последовательное**

N°	ФИО	Срок согласования	Результат согласования	Замечания
1	Родионов П.Г.		Согласовано 30.04.2025 - 17:07	-
2	Орлов А.Н.		Подписано 01.05.2025 - 23:05	-

Приложение 3. Письмо Комитета Республики Татарстан по охране объектов культурного наследия № 01-04/4829 от 26.08.2024

КОМИТЕТ
РЕСПУБЛИКИ ТАТАРСТАН
ПО ОХРАНЕ ОБЪЕКТОВ
КУЛЬТУРНОГО НАСЛЕДИЯ

ТАТАРСТАН
РЕСПУБЛИКАСЫНЫҢ МӘДӘНИ
МИРАС ОБЪЕКТЛАРЫН
САКЛАУ КОМИТЕТЫ

ул. Карла Маркса, д. 56/11, г. Казань, 420015

Карл Маркс ур., 56/11нче йорт, Казан ш., 420015

Тел.: (843) 222-58-73 E-mail: komitet.okn@tatar.ru, http://okn.tatarstan.ru

26.08.2024 № 01-04/4829

На № 00240042400492072 от 08.08.2024

Директору
ООО «ПК «СтройПроектнадзор»
Д.Р. Ямашеву
e-mail: dinar.yamashev@mail.ru

Заключение
на акт государственной историко-культурной экспертизы

На основании запроса о предоставлении государственной услуги «Заключение на акт государственной историко-культурной экспертизы», в соответствии с пунктами 29, 30 Положения о государственной историко-культурной экспертизе, утвержденного постановлением Правительства Российской Федерации от 15 июля 2009 г. № 569 «Об утверждении Положения о государственной историко-культурной экспертизе», рассмотрен акт государственной историко-культурной экспертизы «АКТ государственной историко-культурной экспертизы №15РТ-24 от 06.08.2024 г. документации, содержащей результаты исследований, в соответствии с которыми определяется наличие или отсутствие объектов культурного наследия, включенных в реестр, выявленных объектов культурного наследия либо объектов, обладающих признаками объекта культурного наследия, на земельных участках, подлежащих воздействию земляных, строительных, мелиоративных, хозяйственных работ и иных работ по проектам строительства объектов: 13722 «Обустройство Бавлинского нефтяного месторождения. НГДУ «Бавлынефть» 2023 год»; 13819 «Обустройство Бавлинского нефтяного месторождения. НГДУ «Бавлынефть». 2024 год»; 13777 «Обустройство Березовского нефтяного месторождения. НГДУ «Ямашнефть». 2023 год»; 13815 «Обустройство Березовского нефтяного месторождения. НГДУ «Ямашнефть». 2024 год»; 13801 «Обустройство Южно-Ферганского нефтяного месторождения. НГДУ «Прикамнефть». 2023 год»; 13805 «Обустройство Сиреневского нефтяного месторождения НГДУ «Ямашнефть». 2023 год»; 13814 «Обустройство Соколкинского нефтяного месторождения. НГДУ «Елховнефть». 2024 год»; 13902 «Обустройство Нурлатского нефтяного месторождения. НГДУ «Нурлатнефть». 2024 год» в Бугульминском, Бавлинском, Альметьевском, Муслюмовском, Заинском и Нурлатском муниципальных районах Республики Татарстан» от 06.08.2024, в Бугульминском, Бавлинском, Альметьевском, Муслюмовском, Заинском и

Нурлатском муниципальных районах Республики Татарстан, составленный аттестованным Министерством культуры Российской Федерации экспертом по проведению государственной историко-культурной экспертизы А.В. Авериной.

В ходе общественного обсуждения замечаний и предложений не поступало.

По результатам рассмотрения акта государственной историко-культурной экспертизы и прилагаемых к нему документов и материалов принято решение о согласии с выводами, изложенными в заключении экспертизы.

Дополнительная информация: на представленной территории отсутствуют объекты культурного наследия, включенные в единый государственный реестр объектов культурного наследия народов Российской Федерации, выявленные объекты культурного наследия и объекты, обладающие признаками объекта культурного наследия. Указанная территория расположена вне зон охраны, защитных зон объектов культурного наследия.

Председатель

ДОКУМЕНТ ПОДПИСАН ЭЛЕКТРОННОЙ ПОДПИСЬЮ

СВЕДЕНИЯ О СЕРТИФИКАТЕ ЭП

Сертификат: 1B6315F14A909C28E1EF4986DCF19010
Владелец: Гущин Иван Николаевич
Действителен с 16.05.2024 до 09.08.2025

И.Н. Гущин

Е.Н.Графеев
8(843)222-58-84

Лист согласования к документу № 01-04/4829 от 26.08.2024
Инициатор согласования: Графеев Е.Н. Ведущий советник отдела археологии
Согласование инициировано: 26.08.2024 11:07

Лист согласования Тип согласования: **последовательное**

N°	ФИО	Срок согласования	Результат согласования	Замечания
1	Камалетдинова Г.Ф.		Согласовано 26.08.2024 - 11:12	-
2	Гущин И.Н.		Подписано 26.08.2024 - 11:49	-

Приложение И. Письмо Министерства экологии и природных ресурсов Республики Татарстан № 12605/10 от 11.07.2024

МИНИСТЕРСТВО ЭКОЛОГИИ
И ПРИРОДНЫХ РЕСУРСОВ
РЕСПУБЛИКИ ТАТАРСТАН
Павлюхина ул., 75, г. Казань, 420049

ТАТАРСТАН РЕСПУБЛИКАСЫ
ЭКОЛОГИЯ ҺӘМ ТАБИГЫЙ
БАЙЛЫКЛАР МИНИСТРЛЫГЫ
Павлюхин ур., 75, Казан шәһәре, 420049

Тел.: (843) 267-68-01, факс: (843) 267-68-70, e-mail: eco@tatar.ru, http://eco.tatarstan.ru

_____ № _____

На № _____

Директору
ООО «ПК Стройпроектнадзор»

Д.Р. ЯМАШЕВУ

О предоставлении информации

Уважаемый Динар Радикович!

Министерство экологии и природных ресурсов Республики Татарстан по Вашему обращению о наличии/отсутствии водных объектов в границах Нурлатского муниципального района Республики Татарстан в рамках разработки документации по планировке территории для объекта: «Обустройство Нурлатского нефтяного месторождения. НГДУ «Нурлатнефть» 2024 год», сообщает о невозможности его рассмотрения в связи с большим разбросом географических координат.

Дополнительно сообщаем, что согласно положениям Градостроительного кодекса Российской Федерации от 29.12.2004 № 190-ФЗ изучение и оценка природных условий территории, в том числе и на предмет наличия водных объектов, проводится в рамках выполнения инженерных изысканий.

Заместитель министра О.В. Манидичева

Р.Ф. Сибагатуллина,
(843) 267-68-42

Документ создан в электронной форме. № 12605/10 от 11.07.2024. Исполнитель: Сибагатуллина Р.Ф.
Страница 1 из 2. Страница создана: 11.07.2024 08:44

ЭЛЕКТРОННЫЙ ТАТАРСТАН

Лист согласования к документу № 12605/10 от 11.07.2024
Инициатор согласования: Сибагатуллина Р.Ф. Старший специалист 1 разряда отдела охраны водных объектов
Согласование инициировано: 10.07.2024 11:42

Лист согласования Тип согласования: **последовательное**

N°	ФИО	Срок согласования	Результат согласования	Замечания
1	Долгов В.А.		Согласовано 11.07.2024 - 08:49	-
2	Шубин А.А.		Согласовано 11.07.2024 - 09:23	-
3	Манидичева О.В.		Подписано 11.07.2024 - 16:16	-

Приложение К. Письмо Исполнительного комитета Нурлатского муниципального района Республики Татарстан № 01-5188 от 10.07.2024

ИСПОЛНИТЕЛЬНЫЙ КОМИТЕТ НУРЛАТСКОГО МУНИЦИПАЛЬНОГО РАЙОНА РЕСПУБЛИКИ ТАТАРСТАН

ул. Советская, д. 117, г. Нурлат, 423040

ТАТАРСТАН РЕСПУБЛИКАСЫ НУРЛАТ МУНИЦИПАЛЬ РАЙОНЫ БАШКАРМА КОМИТЕТЫ

Советская ур., 117 нче йорт, Нурлат шәһәре, 423040

Телефон: (84345) 31909 20692, факс 22561E-mail: Nurlat.Ispolkom@tatar.ru, сайт: nurlat.tatarstan.ru

На № 2106/22 от 21.06.2024 г.

Директору
ООО «ПК Стройпроектнадзор»
Ямашеву Д.Р.

Уважаемый Динар Радикович!

В ответ на Ваш запрос Исполнительный комитет Нурлатского муниципального района Республики Татарстан сообщает о том, что на объекте: «Обустройство Нурлатского нефтяного месторождения. НГДУ «Нурлатнефть» 2024 год» особо охраняемые природные территории местного значения на земельных участках отсутствуют.

Дополнительно сообщаем о наличии санитарно – защитных зон производственных и иных объектов.

Руководитель А.К. Габдуллин

Исп. Юсупова Р.Х.
8(84345)3-19-09

Документ создан в электронной форме. № 01-5188 от 10.07.2024. Исполнитель: Юсупова Р.Х.
Страница 2 из 3. Страница создана: 10.07.2024 10:39

Лист согласования к документу № 01-5188 от 10.07.2024
Инициатор согласования: Хаматова Г.Ш. Начальник отдела
Согласование инициировано: 10.07.2024 10:43

Лист согласования Тип согласования: **последовательное**

N°	ФИО	Срок согласования	Результат согласования	Замечания
1	Белоглазова И.В.		Согласовано 10.07.2024 - 12:23	-
2	Габдуллин А.К.		Подписано 10.07.2024 - 14:23	-

Приложение Л. Письмо Исполнительного комитета Нурлатского муниципального района Республики Татарстан № 1692 от 14.05.2024

ИСПОЛНИТЕЛЬНЫЙ КОМИТЕТ НУРЛАТСКОГО МУНИЦИПАЛЬНОГО РАЙОНА РЕСПУБЛИКИ ТАТАРСТАН

ул. Советская, д. 117, г. Нурлат, 423040

ТАТАРСТАН РЕСПУБЛИКАСЫ НУРЛАТ МУНИЦИПАЛЬ РАЙОНЫ БАШКАРМА КОМИТЕТЫ

Советская ур., 117 нче йорт, Нурлат шәһәре, 423040

Телефон: (84345) 31909 20692, факс 22561E-mail: Nurlat.Ispolkom@tatar.ru, сайт: nurlat.tatarstan.ru

На № 2106/25 от 21.06.2024 г.

Директору
ООО «ПК Стройпроектнадзор»
Ямашеву Д.Р.

Уважаемый Динар Радикович!

В ответ на Ваш запрос Исполнительный комитет Нурлатского муниципального района Республики Татарстан сообщает о том, что на объекте: «Обустройство Нурлатского нефтяного месторождения. НГДУ «Нурлатнефть» 2024 год» питьевые водозаборы на земельных участках отсутствуют.

Дополнительно сообщаем о наличии санитарно – защитных зон производственных и иных объектов.

Руководитель А.К. Габдуллин

Исп. Юсупова Р.Х.
8(84345)3-19-09

Документ создан в электронной форме. № 01-5186 от 10.07.2024. Исполнитель: Юсупова Р.Х.
Страница 1 из 2. Страница создана: 10.07.2024 10:35

ЭЛЕКТРОННЫЙ ТАТАРСТАН

Лист согласования к документу № 01-5186 от 10.07.2024
Инициатор согласования: Хаматова Г.Ш. Начальник отдела
Согласование инициировано: 10.07.2024 10:35

Лист согласования Тип согласования: **последовательное**

N°	ФИО	Срок согласования	Результат согласования	Замечания
1	Белоглазова И.В.		Согласовано 10.07.2024 - 12:22	-
2	Габдуллин А.К.		Подписано 10.07.2024 - 14:24	-

Приложение М. Письмо Министерства природных ресурсов и экологии Российской Федерации от 20.02.2018г. № 05-12-32/5143

МИНИСТЕРСТВО
ПРИРОДНЫХ РЕСУРСОВ И ЭКОЛОГИИ
РОССИЙСКОЙ ФЕДЕРАЦИИ
(Минприроды России)

ЗАМЕСТИТЕЛЬ МИНИСТРА

ул. Б. Грузинская, д. 4/6, Москва, 125993,
тел. (499) 254-48-00, факс (499) 254-43-10
сайт: www.mnr.gov.ru
e-mail: minprirody@mnr.gov.ru
телетайп 112242 СФЕН

20.02.2018 № 05-12-32/5143

на № _____ от _____

Начальнику ФАУ
«Главгосэкспертиза»
Минстроя России
Манылову И.Е.

Фуркасовский пер., д.6, Москва,
101000

О предоставлении информации для
инженерно-экологических изысканий

Уважаемый Игорь Евгеньевич!

Министерство природных ресурсов и экологии Российской Федерации (далее – Минприроды России) взамен ранее направленного письма от 21.12.2017 № 05-12-32/35995 направляет информационное письмо по вопросу предоставления сведений о наличии (отсутствии) особо охраняемых природных территорий (далее – ООПТ) федерального значения на участке предполагаемого осуществления хозяйственной и иной деятельности.

Заинтересованные лица обращаются в Минприроды России для получения сведений в отношении наличия или отсутствия ООПТ федерального значения в рамках требований, указанных в СП 47.13330.2016 «Свод правил. Инженерные изыскания для строительства. Основные положения», утвержденных приказом Минстроя России от 30.12.2016 № 1033/пр (далее – СП) и вступивших в силу с 1 июля 2017 года.

Так, пунктом 8.1.11 СП технический отчет по результатам инженерно-экологических изысканий в общем виде должен содержать в том числе раздел «Изученность экологических условий», включая наличие материалов федеральных и региональных специально уполномоченных государственных органов в сфере изучения, использования, воспроизводства, охраны природных ресурсов и охраны окружающей среды. Также в подразделе «Зоны с особым режимом природопользования (экологических ограничений)» раздела «Результаты инженерно-экологических работ и исследований» должны содержаться сведения об особо охраняемых природных территориях.

Принимая во внимание массовый характер поступающих в Минприроды России (до 10 тысяч в год) запросов от заинтересованных лиц при проведении инженерно-экологических изысканий, направляем исчерпывающий перечень муниципальных образований субъектов Российской Федерации, в границах которых имеются ООПТ федерального значения, их охранные зоны, а также территории, зарезервированные под создание новых ООПТ федерального значения согласно Плану мероприятий по реализации Концепции развития системы особо охраняемых природных территорий федерального значения на период до 2020

ФАУ «Главгосэкспертиза России»
Вх.№ 3954(3+34эл)
«28» 02 2018 г.

года, утвержденному распоряжением Правительства Российской Федерации от 22.12.2011 № 2322-р, находящиеся в ведении Минприроды России (далее – Перечень). Также перечень содержит ООПТ федерального значения находящиеся в ведении других организаций.

В иных административно территориальных образованиях отсутствуют существующие и планируемые к созданию ООПТ федерального значения и их охранные зоны.

Также справочно сообщаем, что информация о границах существующих ООПТ частично размещена на сайте http://oopt.kosmosnimki.ru.

При реализации объектов на территориях указанных в перечне необходимо обращаться в организацию, в чьем ведении находятся указанные ООПТ.

Дополнительно обращаем внимание, что в настоящее время уполномоченные органы государственной власти Российской Федерации и субъектов Российской Федерации не располагают информацией о наличии (отсутствии) объектов животного и растительного мира, занесенных в Красную книгу Российской Федерации, а также путей миграции в пределах локального участка, где планируется осуществлять хозяйственную деятельность.

На основании постановлений Правительства Российской Федерации: от 19.01.2006 № 20, от 05.03.2007 № 145, от 16.02.2008 № 87 любое освоение земельного участка сопровождается инженерно-экологическими изысканиями с проведением собственных исследований на предмет наличия растений и животных, занесенных в Красные книги Российской Федерации и субъекта Российской Федерации.

Согласно Приложениям С и В к Российскому национальному стандарту добровольной лесной сертификации по схеме Лесного попечительского совета, версии 5 (документ одобрен Координационным советом национальной инициативы ЛПС 25.12.2007, аккредитован FSC International в 2008 году), для получения достоверной информации по запрашиваемым участкам исполнитель самостоятельно проводит оценку воздействия на окружающую среду и/или экологическую экспертизу с целью инвентаризаций редких и находящихся под угрозой исчезновения видов растений, животных и грибов, в том числе занесенных в Красную книгу Российской Федерации и красные книги субъектов Российской Федерации.

Предприятие собирает доступную информацию о ключевых биотопах: местообитаниях редких и находящихся под угрозой исчезновения видов растений, грибов и беспозвоночных животных, а также участках, имеющих особое значение для осуществления жизненных циклов (размножения, выращивания молодняка, нагула, отдыха, миграции и других) позвоночных животных, присутствующих на сертифицируемой территории.

Вся полученная информация предоставляется в орган государственной власти субъекта Российской Федерации, осуществляющий переданные полномочия в области охраны и использования объектов животного мира, в том числе по ведению государственного учета численности, государственного мониторинга, и государственного кадастра объектов животного мира, включая

объекты, занесенные в Красную книгу Российской Федерации на территориях субъектов Российской Федерации, за исключением особо охраняемых природных территорий федерального значения в соответствии со ст. 6 Федерального закона от 24.04.1995 № 52 «О животном мире».

В связи с изложенным считаем возможным использовать данное письмо с приложенным Перечнем, как информацию о сведениях об ООПТ федерального значения, выданную уполномоченным государственным органом исполнительной власти в сфере охраны окружающей среды, при проведении инженерных изысканий и разработке проектно-сметной документации.

Приложение: на 34 листах.

М.К. Керимов

Исп. Гапиенко С.А. (499) 254-63-69

Приложение О. Приказ о подготовке проекта планировки территории

МИНИСТЕРСТВО СТРОИТЕЛЬСТВА, АРХИТЕКТУРЫ И ЖИЛИЩНО-КОММУНАЛЬНОГО ХОЗЯЙСТВА РЕСПУБЛИКИ ТАТАРСТАН

ТАТАРСТАН РЕСПУБЛИКАСЫ ТӨЗЕЛЕШ, АРХИТЕКТУРА ҺӘМ ТОРАК-КОММУНАЛЬ ХУҖАЛЫГЫ МИНИСТРЛЫГЫ

№ 44710

ПРИКАЗ

БОЕРЫК

«17» 04 2025

О подготовке проекта планировки территории и проекта межевания территории линейного объекта «Обустройство Нурлатского нефтяного месторождения. НГДУ «Нурлатнефть». 2024 год», расположенного на территории Нурлатского муниципального района Республики Татарстан

В соответствии с Градостроительным кодексом Российской Федерации, Законом Республики Татарстан от 25 декабря 2010 года № 98-ЗРТ «О градостроительной деятельности в Республике Татарстан», Законом Республики Татарстан от 23 декабря 2023 года № 131-ЗРТ «О перераспределении полномочий между органами местного самоуправления муниципальных образований Республики Татарстан и органами государственной власти Республики Татарстан в области градостроительной деятельности» и в связи с обращением ООО «ПК Стройпроектнадзор» от 20.03.2025 № 13510, п р и к а з ы в а ю:

1. Разрешить подготовку проекта планировки территории и проекта межевания территории линейного объекта «Обустройство Нурлатского нефтяного месторождения. НГДУ «Нурлатнефть». 2024 год», расположенного на территории Нурлатского муниципального района Республики Татарстан (далее проект планировки и проект межевания территории).

2. Утвердить следующие прилагаемые задания:

- на подготовку проекта планировки территории и проекта межевания территории линейного объекта «Обустройство Нурлатского нефтяного месторождения. НГДУ «Нурлатнефть». 2024 год», расположенного на территории Нурлатского муниципального района Республики Татарстан;

- на выполнение инженерных изысканий линейного объекта «Обустройство Нурлатского нефтяного месторождения. НГДУ «Нурлатнефть». 2024 год», расположенного на территории Нурлатского муниципального района Республики Татарстан.

3. Подготовку проекта планировки и проекта межевания территории обеспечить обществу с ограниченной ответственностью «ПК "Стройпроектнадзор» за счет средств ПАО «Татнефть» им. В.Д. Шашина.

Документ создан в электронной форме. № 01-09-9201 от 21.04.2025. Исполнитель: Чунина А.Н.
Страница 2 из 15. Страница создана: 18.04.2025 11:13
ЭЛЕКТРОННЫЙ ТАТАРСТАН

4. Установить предельный срок выполнения работ по подготовке проекта планировки и проекта межевания территории 3 квартал 2025 года.

5. Сектору взаимодействия со средствами массовой информации (Р.Ж.Зайнуллиной) обеспечить размещение настоящего приказа на официальном сайте Министерства строительства, архитектуры и жилищно-коммунального хозяйства Республики Татарстан в информационно-телекоммуникационной сети «Интернет».

6. Начальнику отдела развития юго-западных районов управления развития агломераций Департамента развития территорий (А.С.Харитонову) обеспечить направление настоящего приказа на официальное опубликование на Официальном портале правовой информации Республики Татарстан (pravo.tatarstan.ru), Руководителю Исполнительного комитета Нурлатского муниципального района Республики Татарстан и Главе Андреевского сельского поселения Нурлатского муниципального района Республики Татарстан.

7. Установить, что настоящий приказ вступает в силу со дня его официального опубликования.

8. Установить, что настоящий приказ признается утратившим силу 1 октября 2025 года.

9. Контроль за исполнением настоящего приказа возложить на начальника управления развития агломераций департамента развития территорий С.А.Рыбакова.

Заместитель министра **В.Н.Кудряшев**

Отдел контроля исполнения документов

Утверждено приказом
Министерства строительства,
архитектуры и жилищно-
коммунального хозяйства
Республики Татарстан
от «17» 04 2025 г. №44710

Задание на разработку проекта планировки территории - проекта планировки территории и проекта межевания территории в составе проекта планировки территории, предусматривающих размещение линейного объекта «Обустройство Нурлатского нефтяного месторождения. НГДУ «Нурлатнефть». 2024 год» на территории Нурлатского муниципального района Республики Татарстан

1.	Вид разрабатываемой документации по планировке территории	Разработка документации по планировке территории - проекта планировки территории и проекта межевания территории в составе проекта планировки территории
2.	Инициатор подготовки документации по планировке территории	Публичное акционерное общество «Татнефть» имени В.Д. Шашина (ПАО «Татнефть» им. В.Д. Шашина), ОГРН 1021601623702, Юридический адрес: 423450, Республика Татарстан, Альметьевский район, г. Альметьевск, ул. Ленина, д. 75, Фактический адрес: 423450, Республика Татарстан, Альметьевский район, г. Альметьевск, ул. Ленина, д. 75, эл. почта: tnr@tatneft.ru
3.	Источник финансирования работ по подготовке документации по планировки территории	Публичное акционерное общество «Татнефть» имени В.Д. Шашина (ПАО «Татнефть» им. В.Д. Шашина), ОГРН 1021601623702, Юридический адрес: 423450, Республика Татарстан, Альметьевский район, г. Альметьевск, ул. Ленина, д. 75, Фактический адрес: 423450, Республика Татарстан, Альметьевский район, г. Альметьевск, ул. Ленина, д. 75, эл. почта: tnr@tatneft.ru
4.	Исполнитель	Общество с ограниченной ответственностью «ПК Стройпроектнадзор»
5.	Вид и наименование планируемого к размещению объекта капитального строительства, его основные характеристики (назначение, местоположение, площадь объекта капитального строительства и иные)	Проектом предусматривается размещение линейного объекта: - нефтегазосборного трубопровода от площадки развития К-98525 до врезки в существующий нефтепровод от скважины №1046 (D82,4 мм, протяженностью 140 м) проходит в границах Андреевского сельского поселения в Нурлатском муниципальном районе; - нефтегазосборного трубопровода от площадки развития К-98712 до БГ-98161046 (D147,7 мм, протяженностью 770 м) проходит в границах Андреевского сельского поселения в Нурлатском муниципальном районе; - нефтегазосборного трубопровода от площадки развития К-98023 до ГЗУ-7 (D82,4 мм, протяженностью 240 м) проходит в границах Андреевского сельского поселения в Нурлатском муниципальном районе;

		- нефтегазосборного трубопровода от площадки развития К-98448 до врезки в существующий нефтепровод от скважины №1818 (D82,4 мм, протяженностью 320 м) проходит в границах Андреевского сельского поселения в Нурлатском муниципальном районе; - нефтегазосборного трубопровода от площадки развития К-98558 до ГЗУ-7 (D82,4 мм, протяженностью 660 м) проходит в границах Андреевского сельского поселения в Нурлатском муниципальном районе; - нефтегазосборного трубопровода от площадки развития К-98736 до проектного БГ-98712 (D82,4 мм, протяженностью 1110 м) проходит в границах Андреевского сельского поселения в Нурлатском муниципальном районе; нефтегазосборного трубопровода от площадки развития К-98910 до ГЗУ-6 (D82,4 мм, протяженностью 940 м) проходит в границах Андреевского сельского поселения в Нурлатском муниципальном районе, общая площадь территории проектирования: 11,7 га
6.	Поселения, муниципальные округа, городские округа, муниципальные районы, субъекты Российской Федерации, в отношении территории которых осуществляется подготовка документации по планировке территории	Республика Татарстан, Нурлатский муниципальный район, Андреевское сельское поселение
7.	Информация о земельных участках (при наличии), включенных в границы территории, в отношении которой планируется подготовка документации по планировке территории, а также об ориентировочной площади такой территории	Площадь территории, в отношении которой осуществляется подготовка проекта по планировке территории - проекта планировки территории и проекта межевания территории в составе проекта планировки территории: 11,7 га Границы территории, в отношении которой осуществляется подготовка проекта планировки территории: Андреевское сельское поселение, кадастровые номера земельных участков: 16:32:010301:438, 16:32:010302:48, 16:32:010302:77 ЕЗ(16:32:000000:169), 16:32:010302:16 ЕЗ(16:32:000000:18), 16:32:010302:15 ЕЗ(16:32:000000:18), 16:32:010302:371 ЕЗ(16:32:000000:329), 16:32:010302:78 ЕЗ(16:32:000000:169), 16:32:010501:552, 16:32:000000:897, 16:32:010501:118 ЕЗ(16:32:000000:18), 16:32:010501:948, 16:32:010501:539, 16:32:000000:809, 16:32:010302:219 ЕЗ(16:32:000000:169), 16:32:010302:1 ЕЗ(16:32:000000:18), 16:32:010302:80 ЕЗ(16:32:000000:169, 16:32:000000:2892, 16:32:010501:541,

		16:32:010501:4, 16:32:010501:177, 16:32:010501:116 ЕЗ(16:32:000000:18), 16:32:010501:553, 16:32:010501:166 ЕЗ(16:32:000000:18), 16:32:010501:949. Площадь и границы территории, в отношении которой осуществляется подготовка проекта по планировке территории - проекта планировки территории и проекта межевания территории в составе проекта планировки территории, могут уточняться Исполнителем по согласованию с Инициатором.
8.	Цель подготовки документации по планировке территорий	– установление границ зон планируемого размещения объектов капитального строительства; – определение местоположения границ образуемых и изменяемых земельных участков
9.	Исходные данные для выполнения работ	– Инициатор передает Исполнителю для выполнения работ следующие исходные данные: – Границы разработки проекта по планировке территории - проекта межевания территории в составе проекта планировки и в векторном формате в системе координат МСК-16; – Топографический план в масштабе 1:500 в системе координат МСК-16, актуализированный на текущий год разработки; – Выписки из Единого государственного реестра недвижимости на все земельные участки, расположенные в границах проектирования; – Технические и научные отчеты инженерных изысканий в границах проектирования в соответствии со ст. 41^2 и п.8 ст. 43 Градостроительного кодекса Российской Федерации, в соответствии с пп. 1-5 Перечня видов инженерных изысканий, необходимых для подготовки документации по планировке территории Постановления Правительства Российской Федерации от 31.03.2017 № 402 и в соответствии со ст. 45^1 Федерального закона от 25.06.2002 № 73-ФЗ «Об объектах культурного наследия (памятниках истории и культуры) народов Российской Федерации», в случае если выполнение таких инженерных изысканий потребуется на основании запроса/замечания уполномоченного органа. Виды инженерных изысканий, состав и форма их предоставления определяются Исполнителем и Инициатором после рассмотрения запроса/замечания уполномоченного органа; – Информацию о ранее выполненных проектах, концепциях и иных документах, направленных на развитие территории, в том числе утвержденные проекты планировки территории и проекты межевания территории; – Схемы расположения земельного участка или земельных участков на кадастровом плане территории; – Иные дополнительные сведения, документы, материалы, запрашиваемые Исполнителем.
10.	Нормативная правовая база для выполнения работ	– Градостроительный кодекс Российской Федерации; – Земельный кодекс Российской Федерации; – Водный кодекс Российской Федерации;

		– Лесной кодекс Российской Федерации; – Воздушный кодекс Российской Федерации; – Жилищный кодекс Российской Федерации; – Федеральный закон от 06.10.2003 № 131-ФЗ «Об общих принципах организации местного самоуправления в Российской Федерации»; – Федеральный закон от 18.06.2001 № 78-ФЗ «О землеустройстве»; – Закон Российской Федерации от 21.02.1992 № 2395-I "О недрах"; – Федеральный закон от 14.03.1995 № 33-ФЗ «Об особо охраняемых природных территориях»; – Федеральный закон от 25.06.2002 № 73-ФЗ «Об объектах культурного наследия (памятниках истории и культуры) народов Российской Федерации»; – Федеральный закон от 30.03.1999 № 52-ФЗ «О санитарно-эпидемиологическом благополучии населения»; – Федеральный закон от 10.01.2002 № 7-ФЗ «Об охране окружающей среды»; – Федеральный закон от 13.07.2015 № 218-ФЗ «О государственной регистрации недвижимости»; – Указ Президента Российской Федерации от 30.11.1995 №1203 «Об утверждении Перечня сведений, отнесенных к государственной тайне»; – Постановление Правительства Российской Федерации от 2015 № 1532 «Об утверждении Правил предоставления документов, направляемых или предоставляемых в соответствии с частями 1, 3 – 10, 12 – 13.3, 15- 15.4 статьи 32 Федерального закона «О государственной регистрации недвижимости» в федеральный орган исполнительной власти (его территориальные органы), уполномоченный Правительством Российской Федерации на осуществление государственного кадастрового учета, государственной регистрации прав, ведение Единого осударственного реестра недвижимости»; – Постановление Правительства Российской Федерации от 03.03.2018 № 222 «Об утверждении Правил установления санитарно-защитных зон и использования земельных участков, расположенных в границах санитарно-защитных зон»; – Постановление Правительства Российской Федерации от 12.05.2017 № 564 «Об утверждении Положения о составе и содержании документации по планировке территории, предусматривающей размещение одного или нескольких линейных объектов»; – приказ Федеральной службы государственной службы государственной регистрации, кадастра и картографии от № П/0412 «Об утверждении классификатора видов разрешенного использования земельных участков»; – распоряжение Правительства Российской Федерации от № 20-р;

ЭЛЕКТРОННЫЙ ТАТАРСТАН

		– СП 42.13330.2016. Свод правил. Градостроительство. Планировка и застройка городских и сельских поселений Актуализированная редакция СНиП 2.07.01-89* (утвержден приказом Минстроя России от 30.12.2016 № 1034/пр); – «РДС 30-201-98. Система нормативных документов в строительстве. Руководящий документ системы. Инструкция о порядке проектирования и установления красных линий в городах и других поселениях Российской Федерации» (принят постановлением Госстроя Российской Федерации от 06.04.1998 № – СанПиН 2.1.3684-21 «Санитарно-эпидемиологические требования к содержанию территорий городских и сельских поселений, к водным объектам, питьевой воде и питьевому водоснабжению, атмосферному воздуху, почвам, жилым помещениям, эксплуатации производственных, общественных помещений, организации и проведению санитарно-противоэпидемических (профилактических) мероприятий» (утверждены постановлением Главного государственного анитарного врача Российской Федерации от 28.01.2021 № 3); – СанПиН 1.2.3685-21 «Гигиенические нормативы и требования к обеспечению безопасности и (или) безвредности для человека факторов среды обитания» (утверждены постановлением Главного государственного санитарного врача Российской Федерации от 28.01.2021 № 2); – СанПиН 2.2.1/2.1.1.1200-03 «Санитарно-защитные зоны и санитарная классификация предприятий, сооружений и иных объектов» (утверждены постановлением Главного государственного санитарного врача Российской Федерации от 2007 №74); – СП 47.13330.2016. Свод правил. Инженерные изыскания для строительства. Основные положения. Актуализированная редакция СНиП 11-02-96 (утвержден и введен в действие приказом Минстроя России от 30.12.2016 № 1033/пр); – Закон Республики Татарстан от 25.12.2010 № 98-ЗРТ «О градостроительной деятельности в Республике Татарстан»; – Правила землепользования и застройки Андреевского сельского поселения Нурлатского муниципального района Республики Татарстан, утверждены Решением об утверждении Правил землепользования и застройки Андреевского сельского поселения Нурлатского муниципального района Республики Татарстан от 25.03.2024 № 70; – Нормативы градостроительного проектирования Андреевского сельского поселения Нурлатского муниципального района Республики Татарстан, утвержденные Решением Совета Андреевского сельского поселения Нурлатского муниципального она Республики Татарстан от 03.09.2018 № 77; – Генеральный план Андреевского сельского поселения Нурлатского муниципального района Республики Татарстан, утвержденный Решением Совета Андреевского сельского

ЭЛЕКТРОННЫЙ ТАТАРСТАН

		поселения Нурлатского муниципального района Республики Татарстан от 20.12.2012 № 64; – Республиканские нормативы градостроительного проектирования Республики Татарстан, утверждены постановлением Кабинета Министров Республики Татарстан от № 1071
11.	Этапы выполнения работ	Последовательность выполнения работ: **Этап 1. Разработка проекта по планировке территории - проекта планировки территории и проекта межевания территории в составе проекта планировки территории** Состав и содержание проекта планировки территории принять в соответствии с Градостроительным кодексом Российской Федерации и постановлением Правительства Российской Федерации от 12.05.2017 № 564 «Об утверждении Положения о составе и содержании документации по планировке территории, предусматривающей размещение одного или нескольких линейных объектов». **Этап 2. Корректировка проекта по планировке территории проекта планировки территории и проекта межевания территории в составе проекта планировки территории по итогам согласований и проведения общественных обсуждений (публичных слушаний)** (в случае их проведения уполномоченным органом) **и передача документации.**
12.	Порядок согласования и утверждения документации	Проект по планировке территории - проект планировки территории и проект межевания территории в составе проекта планировки территории до утверждения подлежит согласованию в случаях и порядке, которые установлены Градостроительным кодексом Российской Федерации. Исполнитель, на основании доверенности, направляет проект планировки территории и проект межевания территории в составе проекта планировки территории на согласование в уполномоченные органы и организации. Исполнитель осуществляет в порядке, установленном Договором, корректировку материалов по планировке территории - проекта межевания территории в составе проекта планировки по замечаниям и предложениям уполномоченных органов и (или) организаций и результатам общественных обсуждений или публичных слушаний (в случае их проведения уполномоченным лицом), или готовит аргументированное обоснование об отклонении замечаний. Исполнитель представляет Инициатору, доработанный с учетом результатов согласований и общественных обсуждений/публичных слушаний (в случае их проведения уполномоченным лицом) в порядке, установленном Договором, проект по планировке территории - проекта межевания территории в составе проекта планировки на бумажном носителе в 2 (двух) экз. и в электронном виде (DVD/CD) в 1 (одном) экз.

ЭЛЕКТРОННЫЙ ТАТАРСТАН

13.	Состав документации по планировке территории	Согласно постановления Правительства Российской Федерации от 12.05.2017 № 564 «Об утверждении Положения о составе и содержании документации проект межевания территории в составе проекта планировки территории, предусматривающей размещение одного или нескольких линейных объектов» Проект планировки территории состоит из основной части, которая подлежит утверждению, и материалов по ее обоснованию. Основная часть проекта планировки территории включает в себя: раздел 1 "Проект планировки территории. Графическая часть"; раздел 2 "Положение о размещении линейных объектов". Материалы по обоснованию проекта планировки территории включают в себя: раздел 3 "Материалы по обоснованию проекта планировки территории. Графическая часть"; раздел 4 "Материалы по обоснованию проекта планировки территории. Пояснительная записка" Проект межевания территории состоит из основной части, которая подлежит утверждению, и материалов по его обоснованию. Основная часть проекта межевания территории включает в себя: раздел 1 "Проект межевания территории. Графическая часть"; раздел 2 "Проект межевания территории. Текстовая часть". Материалы по обоснованию проекта межевания территории включают в себя: раздел 3 "Материалы по обоснованию проекта межевания территории. Графическая часть"; раздел 4 "Материалы по обоснованию проекта межевания территории. Пояснительная записка"
14.	Требования к формату сдаваемых работ	Информация в текстовой форме представляется в форматах Графические материалы представляются в форме векторной и растровой модели. Информация в растровой модели представляется в форматах TIFF, JPEG или PDF. Информация в векторной модели представляется с расширением, *.mid.,*mif., *gpkg. Представляемые пространственные данные должны иметь привязку к МСК-16. Демонстрационные материалы предоставляются в формате JPEG, JPG (с разрешением не менее 300 dpi), PDF. Электронные файлы в отношении границ территории проекта межевания и границ образуемых земельных участков в формате XML-схемы interact_entry_boundaries_v02.xsd.
15.	Требования к сдаче проекта	Исполнитель передает Инициатору материалы утвержденного проекта планировки территории и проекта межевания территории в составе проекта планировки территории на бумажном носителе в 2 (двух) экземплярах и в электронном виде (DVD/CD) в 1 (одном) экземпляре.
16.	Требование к степени секретности	При наличии в проекте сведений, отнесенных к государственной тайне, проект или его отдельные разделы подлежат засекречиванию, в соответствии с законодательством Российской Федерации о

		государственной тайне. Степень секретности определяет Инициатор и/или разработчик проекта в соответствии с Перечнем сведений, составляющих государственную тайну.
17.	Требования по передаче авторских и исключительных прав	Требования по передаче авторских и исключительных прав (при наличии). Все физические лица — авторы произведения, творческим трудом которых создан проект межевания территории, должны передать исключительные права на свою часть проекта Инициатору. Объем передаваемых прав - использовать произведение в соответствии со ст. 1229, 1234 части 4 Гражданского кодекса Российской Федерации в любой форме и любым не противоречащим закону способом, в том числе право на: – воспроизведение произведения; – распространение путем продажи или иного отчуждения его оригинала или экземпляров; – публичный показ; – импорт оригинала или его экземпляров в целях распространения; – прокат оригинала или его экземпляра; – публичное исполнение; – сообщение в эфир; – сообщение по кабелю; – публикацию в средствах массовой информации в целом или в части; – перевод или другую переработку произведения, в том числе его корректировку по предложениям и замечаниям, поступившим в ходе общественных обсуждений и при утверждении произведения в качестве муниципального правового акта; – практическую реализацию; доведение до всеобщего сведения таким образом, что любое лицо может получить доступ к нему из любого места и в любое время по собственному выбору (доведение до всеобщего сведения).
18.	Гарантийные обязательства	В объем гарантийных обязательств входят следующие работы в период гарантийного срока: – предоставление устных и письменных разъяснений, а также иной информации, касающейся результатов работ; – хранение на своих серверных ресурсах с обеспеченным для Инициатора доступом результатов работ, сданных Инициатору и другие необходимые данные, сформированные в ходе выполнения работ.
19.	Сроки выполнения работ	– III квартал 2025 года

ЭЛЕКТРОННЫЙ ТАТАРСТАН

Приложение к заданию
от «17» 04 2025 г.

Условное обозначение:

Андреевка – населённый пункт

- границы проекта планировки территории

Утверждено приказом
Министерства строительства,
архитектуры и жилищно-
коммунального хозяйства
Республики Татарстан
от «17» 04 2025 г. № 4471/0

Задание
на выполнение инженерных изысканий,
необходимых для подготовки документации по планировке территории,
предусматривающей размещение линейного объекта «Обустройство
Нурлатского нефтяного месторождения. НГДУ «Нурлатнефть». 2024 год»
на территории Нурлатского муниципального района Республики Татарстан

1	Основные сведения об объекте инженерных изысканий	Наименование: «Обустройство Нурлатского нефтяного месторождения. НГДУ «Нурлатнефть». 2024 год» Местоположение: Нурлатский муниципальный район Республики Татарстан
2	Виды инженерных изысканий	Инженерно-геодезические изыскания; инженерно-геологические изыскания; инженерно-экологические изыскания; инженерно-гидрометеорологические изыскания.
3	Заказчик	Публичное акционерное общество «Татнефть» имени В.Д. Шашина (ПАО «Татнефть» им. В.Д. Шашина) ОГРН 1021601623702 Юридический адрес: 423450, Республика Татарстан, Альметьевский район, г. Альметьевск, ул. Ленина, д. 75, Фактический адрес: 423450, Республика Татарстан, Альметьевский район, г. Альметьевск, ул. Ленина, д. 75, эл. почта: tnr@tatneft.ru
4	Источник финансирования работ	Собственные средства Публичного акционерного общества «Татнефть» имени В.Д. Шашина (ПАО «Татнефть» им. В.Д. Шашина) ОГРН 1021601623702 Юридический адрес: 423450, Республика Татарстан, Альметьевский район, г. Альметьевск, ул. Ленина, д. 75, Фактический адрес: 423450, Республика Татарстан, Альметьевский район, г. Альметьевск, ул. Ленина, д. 75, эл. почта: tnr@tatneft.ru
5	Исполнитель инженерных изысканий	Татарский научно-исследовательский и проектный институт нефти (ТатНИПИнефть) публичного акционерного общества "Татнефть" имени В.Д.Шашина Адрес: 423230, Республика Татарстан, г. Бугульма, ул. Гашека, 4 эл. почта: info@project.tatneft.ru

Документ создан в электронной форме. № 01-09-9201 от 21.04.2025. Исполнитель: Чунина А.Н.
Страница 13 из 15. Страница создана: 18.04.2025 11:13
ЭЛЕКТРОННЫЙ ТАТАРСТАН

6	Требования к точности, надёжности, достоверности данных. Перечень нормативных правовых актов и документов, в соответствии с требованиями которых необходимо выполнять инженерные изыскания	Система координат - МСК-16 зона 2. Система высот – Балтийская (1977года). Свод правил "СП 438.1325800.2019. Свод правил. Инженерные изыскания при планировке территорий. Общие требования" (утв. Приказом Минстроя России от 25.02.2019 N 127/пр); Свод правил "СП 47.13330.2016. Свод правил. Инженерные изыскания для строительства. Основные положения. Актуализированная редакция СНиП 11-02-96" (утв. и введен в действие Приказом Минстроя России от 30.12.2016 N 1033/пр) (ред. от 30.12.2020); Свод правил "СП 502.1325800.2021 "Инженерно-экологические изыскания для строительства. Общие правила производства работ" (утв. приказом Министерства строительства и жилищно-коммунального хозяйства РФ от 16 июля 2021 г. N 475/пр); Свод правил "СП 482.1325800.2020 "Инженерно-гидрометеорологические изыскания для строительства. Общие правила производства работ" (утв. Приказом Министерства строительства и жилищно-коммунального хозяйства РФ от 29 января 2020 г. N 46/пр); Свод правил "СП 317.1325800.2017. Свод правил. Инженерно-геодезические изыскания для строительства. Общие правила производства работ" (утв. и введен в действие Приказом Минстроя России от 22.12.2017 N 1702/пр); Свод правил "СП 446.1325800.2019 "Инженерно-геологические изыскания для строительства. Общие правила производства работ" (утв. приказом Министерства строительства и жилищно-коммунального хозяйства РФ от 5 июня 2019 г. N 329/пр) (с изменениями и дополнениями)
7	Основные требования к материалам и результатам инженерных изысканий	Состав и объем инженерных изысканий для подготовки документации по планировке территории, метод их выполнения устанавливаются с учетом требований технических регламентов программой инженерных изысканий в соответствии с действующим законодательством. Программа инженерных изысканий разрабатывается исполнителем инженерных изысканий на основе настоящего задания и утверждается Заказчиком. По результатам изысканий представить отчет о комплексных инженерных изысканиях в соответствии с действующими нормативными документами. Материалы изысканий выдать в 1 экз. в электронном виде
8	Цели и задачи работ	Изучение природных условий и факторов техногенного воздействия для подготовки данных по обоснованию материалов для архитектурно-

ЭЛЕКТРОННЫЙ ТАТАРСТАН

		строительного проектирования, строительства, эксплуатации, а также для документов территориального планирования и документации по планировке территории.

Документ создан в электронной форме. № 01-09-9201 от 21.04.2025. Исполнитель: Чунина А.Н.
Страница 15 из 15. Страница создана: 18.04.2025 11:13

Приложение П. Выписки ЕГРН

Филиал публично-правовой компании "Роскадастр" по Республике Татарстан
полное наименование органа регистрации прав

Выписка из Единого государственного реестра недвижимости об объекте недвижимости

Сведения о характеристиках объекта недвижимости

На основании запроса от 29.07.2025, поступившего на рассмотрение 29.07.2025, сообщаем, что согласно записям Единого государственного реестра недвижимости:

Раздел 1 Лист 1

Земельный участок
вид объекта недвижимости

Лист № 1 раздела 1	Всего листов раздела 1: 3	Всего разделов: 8	Всего листов выписки: 11

29.07.2025г. № КУВИ-001/2025-147001442	
Кадастровый номер:	16:32:010301:444
Номер кадастрового квартала:	16:32:010301
Дата присвоения кадастрового номера:	23.12.2007

Ранее присвоенный государственный учетный номер:	Кадастровый номер 16: 32: 01 03 01: 0444
Местоположение:	Местоположение установлено относительно ориентира, расположенного в границах участка. Почтовый адрес ориентира: Республика Татарстан, Нурлатский муниципальный район, ООО "Андреевка".
Площадь:	7352 +/- 750.26
Кадастровая стоимость, руб.:	1029799.05
Кадастровые номера расположенных в пределах земельного участка объектов недвижимости:	данные отсутствуют
Кадастровые номера объектов недвижимости, из которых образован объект недвижимости:	16:32:000000:212
Кадастровые номера образованных объектов недвижимости:	данные отсутствуют
Категория земель:	Земли промышленности, энергетики, транспорта, связи, радиовещания, телевидения, информатики, земли для обеспечения космической деятельности, земли обороны, безопасности и земли иного специального назначения
Виды разрешенного использования:	В целях размещения обьектов разведки и добычи нефти
Сведения о кадастровом инженере:	данные отсутствуют
Сведения о лесах, водных объектах и об иных природных объектах, расположенных в пределах земельного участка:	данные отсутствуют
Сведения о том, что земельный участок полностью расположен в границах зоны с особыми условиями использования территории, территории объекта культурного наследия, публичного сервитута:	данные отсутствуют

ДОКУМЕНТ ПОДПИСАН
ЭЛЕКТРОННОЙ ПОДПИСЬЮ
Сертификат: 009F0BDC181A023B64597F1E2579BEFB50
Владелец: ФЕДЕРАЛЬНАЯ СЛУЖБА ГОСУДАРСТВЕННОЙ РЕГИСТРАЦИИ, КАДАСТРА И КАРТОГРАФИИ
Действителен: с 02.08.2024 по 26.10.2025

полное наименование должности		инициалы, фамилия

Земельный участок
вид объекта недвижимости

Лист № 2 раздела 1	Всего листов раздела 1: 3	Всего разделов: 8	Всего листов выписки: 11

29.07.2025г. № КУВИ-001/2025-147001442	
Кадастровый номер:	16:32:010301:444

Сведения о том, что земельный участок расположен в границах особой экономической зоны, территории опережающего развития, зоны территориального развития в Российской Федерации, игорной зоны:	данные отсутствуют
Сведения о том, что земельный участок расположен в границах особо охраняемой природной территории, Байкальской природной территории и ее экологических зон, лесопарковом зеленом поясе, охотничьего угодья, лесничества:	данные отсутствуют
Сведения о расположении земельного участка и (или) расположенного на нем объекта недвижимости в границах территории, в отношении которой принято решение о резервировании земель для государственных или муниципальных нужд:	данные отсутствуют
Сведения о результатах проведения государственного земельного надзора:	данные отсутствуют
Сведения о расположении земельного участка в границах территории, в отношении которой утвержден проект межевания территории:	данные отсутствуют
Условный номер земельного участка:	данные отсутствуют
Сведения о принятии акта и (или) заключении договора, предусматривающих предоставление в соответствии с земельным законодательством исполнительным органом государственным органом власти или органом местного самоуправления, находящегося в государственной или муниципальной собственности земельного участка для строительства наемного дома социального использования или наемного дома коммерческого использования:	данные отсутствуют
Сведения о том, что земельный участок или земельные участки образованы на основании решения об изъятии земельного участка и (или) расположенного на нем объекта недвижимости для государственных или муниципальных нужд:	данные отсутствуют
Сведения о том, что земельный участок образован из земель или земельного участка, государственная собственность на которые не разграничена:	данные отсутствуют

ДОКУМЕНТ ПОДПИСАН
ЭЛЕКТРОННОЙ ПОДПИСЬЮ
Сертификат: 009F0BDC181A023B64597F1E2579BEFB50
Владелец: ФЕДЕРАЛЬНАЯ СЛУЖБА ГОСУДАРСТВЕННОЙ РЕГИСТРАЦИИ, КАДАСТРА И КАРТОГРАФИИ
Действителен: с 02.08.2024 по 26.10.2025

полное наименование должности		инициалы, фамилия

Земельный участок
вид объекта недвижимости

Лист № 3 раздела 1	Всего листов раздела 1: 3	Всего разделов: 8	Всего листов выписки: 11

29.07.2025г. № КУВИ-001/2025-147001442	
Кадастровый номер:	16:32:010301:444

Сведения о наличии земельного спора о местоположении границ земельных участков:	данные отсутствуют
Статус записи об объекте недвижимости:	Сведения об объекте недвижимости имеют статус "актуальные, ранее учтенные"
Особые отметки:	Сведения об ограничениях права на объект недвижимости, обременениях данного объекта, не зарегистрированных в реестре прав, ограничений прав и обременений недвижимого имущества: вид ограничения (обременения): ограничения прав на земельный участок, предусмотренные статьей 56 Земельного кодекса Российской Федерации; срок действия: с 14.01.2016; реквизиты документа-основания: землеустроительное дело от 19.11.2015 № б/н выдан: Кадастровый инженер.
Получатель выписки:	Ямашев Роберт Радикович

ДОКУМЕНТ ПОДПИСАН
ЭЛЕКТРОННОЙ ПОДПИСЬЮ
Сертификат: 009F0BDC181A023B64597F1E2579BEFB50
Владелец: ФЕДЕРАЛЬНАЯ СЛУЖБА ГОСУДАРСТВЕННОЙ РЕГИСТРАЦИИ, КАДАСТРА И КАРТОГРАФИИ
Действителен: с 02.08.2024 по 26.10.2025

полное наименование должности		инициалы, фамилия

Выписка из Единого государственного реестра недвижимости об объекте недвижимости

Сведения о зарегистрированных правах

Земельный участок
вид объекта недвижимости

Лист № 1 раздела 2	Всего листов раздела 2: 2	Всего разделов: 8	Всего листов выписки: 11

29.07.2025г. № КУВИ-001/2025-147001442	
Кадастровый номер:	16:32:010301:444

1	Правообладатель (правообладатели):	1.1	Публичное акционерное общество "Татнефть" имени В.Д. Шашина, ИНН: 1644003838
	Сведения о возможности предоставления третьим лицам персональных данных физического лица:	1.1.1	данные отсутствуют
2	Вид, номер, дата и время государственной регистрации права:	2.1	Собственность 16-16-35/015/2013-58 23.09.2013 00:00:00
3	Сведения об осуществлении государственной регистрации сделки, права без необходимого в силу закона согласия третьего лица, органа:	3.1	данные отсутствуют
4	Ограничение прав и обременение объекта недвижимости:	не зарегистрировано	
5	Договоры участия в долевом строительстве:	не зарегистрировано	
6	Заявленные в судебном порядке права требования:	данные отсутствуют	
7	Сведения о возможности предоставления третьим лицам персональных данных физического лица	данные отсутствуют	
8	Сведения о возражении в отношении зарегистрированного права:	данные отсутствуют	
9	Сведения о наличии решения об изъятии объекта недвижимости для государственных и муниципальных нужд:	данные отсутствуют	
10	Сведения о невозможности государственной регистрации без личного участия правообладателя или его законного представителя:	данные отсутствуют	
11	Правопритязания и сведения о наличии поступивших, но не рассмотренных заявлений о проведении государственной регистрации права (перехода, прекращения права), ограничения права или обременения объекта недвижимости, сделки в отношении объекта недвижимости:	отсутствуют	

ДОКУМЕНТ ПОДПИСАН
ЭЛЕКТРОННОЙ ПОДПИСЬЮ
Сертификат: 009F0BDC181A023B64597F1E2579BEFB50
Владелец: ФЕДЕРАЛЬНАЯ СЛУЖБА ГОСУДАРСТВЕННОЙ РЕГИСТРАЦИИ, КАДАСТРА И КАРТОГРАФИИ
Действителен: с 02.08.2024 по 26.10.2025

полное наименование должности		инициалы, фамилия

Земельный участок
вид объекта недвижимости

Лист № 2 раздела 2	Всего листов раздела 2: 2	Всего разделов: 8	Всего листов выписки: 11

29.07.2025г. № КУВИ-001/2025-147001442	
Кадастровый номер:	16:32:010301:444

11	Сведения о невозможности государственной регистрации перехода, прекращения, ограничения права на земельный участок из земель сельскохозяйственного назначения:	данные отсутствуют

ДОКУМЕНТ ПОДПИСАН
ЭЛЕКТРОННОЙ ПОДПИСЬЮ
Сертификат: 009F0BDC181A023B64597F1E2579BEFB50
Владелец: ФЕДЕРАЛЬНАЯ СЛУЖБА ГОСУДАРСТВЕННОЙ РЕГИСТРАЦИИ, КАДАСТРА И КАРТОГРАФИИ
Действителен: с 02.08.2024 по 26.10.2025

полное наименование должности	инициалы, фамилия

Филиал публично-правовой компании "Роскадастр" по Республике Татарстан

полное наименование органа регистрации прав

Выписка из Единого государственного реестра недвижимости об объекте недвижимости

Сведения о характеристиках объекта недвижимости

На основании запроса от 29.07.2025, поступившего на рассмотрение 29.07.2025, сообщаем, что согласно записям Единого государственного реестра недвижимости:

Раздел 1 Лист 1

Земельный участок
вид объекта недвижимости

Лист № 1 раздела 1	Всего листов раздела 1: 3	Всего разделов: 5	Всего листов выписки: 8

29.07.2025г. № КУВИ-001/2025-146997614	
Кадастровый номер:	16:32:010301:466
Номер кадастрового квартала:	16:32:010301
Дата присвоения кадастрового номера:	25.12.2008

Ранее присвоенный государственный учетный номер:	данные отсутствуют
Местоположение:	Местоположение установлено относительно ориентира, расположенного в границах участка. Почтовый адрес ориентира: Российская Федерация, Республика Татарстан, Нурлатский муниципальный район, с. Андреевка, 466.
Площадь:	2310 +/- 420.55
Кадастровая стоимость, руб.:	314208.05
Кадастровые номера расположенных в пределах земельного участка объектов недвижимости:	данные отсутствуют
Кадастровые номера объектов недвижимости, из которых образован объект недвижимости:	16:32:010301:445
Кадастровые номера образованных объектов недвижимости:	данные отсутствуют
Категория земель:	Земли промышленности, энергетики, транспорта, связи, радиовещания, телевидения, информатики, земли для обеспечения космической деятельности, земли обороны, безопасности и земли иного специального назначения
Виды разрешенного использования:	В целях добычи полезных ископаемых
Сведения о кадастровом инженере:	дата завершения кадастровых работ: 05.11.2008
Сведения о лесах, водных объектах и об иных природных объектах, расположенных в пределах земельного участка:	данные отсутствуют
Сведения о том, что земельный участок полностью расположен в границах зоны с особыми условиями использования территории, территории объекта культурного наследия, публичного сервитута:	данные отсутствуют

ДОКУМЕНТ ПОДПИСАН
ЭЛЕКТРОННОЙ ПОДПИСЬЮ
Сертификат: 009F0BDC181A023B64597F1E2579BEFB50
Владелец: ФЕДЕРАЛЬНАЯ СЛУЖБА ГОСУДАРСТВЕННОЙ РЕГИСТРАЦИИ, КАДАСТРА И КАРТОГРАФИИ
Действителен: с 02.08.2024 по 26.10.2025

полное наименование должности		инициалы, фамилия

Земельный участок
вид объекта недвижимости

Лист № 2 раздела 1	Всего листов раздела 1: 3	Всего разделов: 5	Всего листов выписки: 8

29.07.2025г. № КУВИ-001/2025-146997614	
Кадастровый номер:	16:32:010301:466

Сведения о том, что земельный участок расположен в границах особой экономической зоны, территории опережающего развития, зоны территориального развития в Российской Федерации, игорной зоны:	данные отсутствуют
Сведения о том, что земельный участок расположен в границах особо охраняемой природной территории, Байкальской природной территории и ее экологических зон, лесопарковом зеленом поясе, охотничьего угодья, лесничества:	данные отсутствуют
Сведения о расположении земельного участка и (или) расположенного на нем объекта недвижимости в границах территории, в отношении которой принято решение о резервировании земель для государственных или муниципальных нужд:	данные отсутствуют
Сведения о результатах проведения государственного земельного надзора:	данные отсутствуют
Сведения о расположении земельного участка в границах территории, в отношении которой утвержден проект межевания территории:	данные отсутствуют
Условный номер земельного участка:	данные отсутствуют
Сведения о принятии акта и (или) заключении договора, предусматривающих предоставление в соответствии с земельным законодательством исполнительным органом государственным органом власти или органом местного самоуправления, находящегося в государственной или муниципальной собственности земельного участка для строительства наемного дома социального использования или наемного дома коммерческого использования:	данные отсутствуют
Сведения о том, что земельный участок или земельные участки образованы на основании решения об изъятии земельного участка и (или) расположенного на нем объекта недвижимости для государственных или муниципальных нужд:	данные отсутствуют
Сведения о том, что земельный участок образован из земель или земельного участка, государственная собственность на которые не разграничена:	данные отсутствуют

ДОКУМЕНТ ПОДПИСАН
ЭЛЕКТРОННОЙ ПОДПИСЬЮ
Сертификат: 009F0BDC181A023B64597F1E2579BEFB50
Владелец: ФЕДЕРАЛЬНАЯ СЛУЖБА ГОСУДАРСТВЕННОЙ РЕГИСТРАЦИИ, КАДАСТРА И КАРТОГРАФИИ
Действителен: с 02.08.2024 по 26.10.2025

полное наименование должности		инициалы, фамилия

Земельный участок
вид объекта недвижимости

Лист № 3 раздела 1	Всего листов раздела 1: 3	Всего разделов: 5	Всего листов выписки: 8

29.07.2025г. № КУВИ-001/2025-146997614	
Кадастровый номер:	16:32:010301:466

Сведения о наличии земельного спора о местоположении границ земельных участков:	данные отсутствуют
Статус записи об объекте недвижимости:	Сведения об объекте недвижимости имеют статус "актуальные"
Особые отметки:	Сведения, необходимые для заполнения раздела: 4 - Сведения о частях земельного участка, отсутствуют.
Получатель выписки:	Ямашев Роберт Радикович

полное наименование должности		инициалы, фамилия

ДОКУМЕНТ ПОДПИСАН
ЭЛЕКТРОННОЙ ПОДПИСЬЮ
Сертификат: 009F0BDC181A023B64597F1E2579BEFB50
Владелец: ФЕДЕРАЛЬНАЯ СЛУЖБА ГОСУДАРСТВЕННОЙ РЕГИСТРАЦИИ, КАДАСТРА И КАРТОГРАФИИ
Действителен: с 02.08.2024 по 26.10.2025

Выписка из Единого государственного реестра недвижимости об объекте недвижимости

Сведения о зарегистрированных правах

Земельный участок
вид объекта недвижимости

Лист № 1 раздела 2	Всего листов раздела 2: 2	Всего разделов: 5	Всего листов выписки: 8

29.07.2025г. № КУВИ-001/2025-146997614	
Кадастровый номер:	16:32:010301:466

1	Правообладатель (правообладатели):	1.1	Публичное акционерное общество "Татнефть" имени В.Д. Шашина, ИНН: 1644003838
	Сведения о возможности предоставления третьим лицам персональных данных физического лица:	1.1.1	данные отсутствуют
2	Вид, номер, дата и время государственной регистрации права:	2.1	Собственность 16-16-35/013/2013-584 04.09.2013 00:00:00
3	Сведения об осуществлении государственной регистрации сделки, права без необходимого в силу закона согласия третьего лица, органа:	3.1	данные отсутствуют
4	Ограничение прав и обременение объекта недвижимости:	не зарегистрировано	
5	Договоры участия в долевом строительстве:	не зарегистрировано	
6	Заявленные в судебном порядке права требования:	данные отсутствуют	
7	Сведения о возможности предоставления третьим лицам персональных данных физического лица	данные отсутствуют	
8	Сведения о возражении в отношении зарегистрированного права:	данные отсутствуют	
9	Сведения о наличии решения об изъятии объекта недвижимости для государственных и муниципальных нужд:	данные отсутствуют	
10	Сведения о невозможности государственной регистрации без личного участия правообладателя или его законного представителя:	данные отсутствуют	
11	Правопритязания и сведения о наличии поступивших, но не рассмотренных заявлений о проведении государственной регистрации права (перехода, прекращения права), ограничения права или обременения объекта недвижимости, сделки в отношении объекта недвижимости:	отсутствуют	

ДОКУМЕНТ ПОДПИСАН
ЭЛЕКТРОННОЙ ПОДПИСЬЮ
Сертификат: 009F0BDC181A023B64597F1E2579BEFB50
Владелец: ФЕДЕРАЛЬНАЯ СЛУЖБА ГОСУДАРСТВЕННОЙ РЕГИСТРАЦИИ, КАДАСТРА И КАРТОГРАФИИ
Действителен: с 02.08.2024 по 26.10.2025

полное наименование должности		инициалы, фамилия

Земельный участок
вид объекта недвижимости

Лист № 2 раздела 2	Всего листов раздела 2: 2	Всего разделов: 5	Всего листов выписки: 8

29.07.2025г. № КУВИ-001/2025-146997614	
Кадастровый номер:	16:32:010301:466

11	Сведения о невозможности государственной регистрации перехода, прекращения, ограничения права на земельный участок из земель сельскохозяйственного назначения:	данные отсутствуют

ДОКУМЕНТ ПОДПИСАН
ЭЛЕКТРОННОЙ ПОДПИСЬЮ
Сертификат: 009F0BDC181A023B64597F1E2579BEFB50
Владелец: ФЕДЕРАЛЬНАЯ СЛУЖБА ГОСУДАРСТВЕННОЙ РЕГИСТРАЦИИ, КАДАСТРА И КАРТОГРАФИИ
Действителен: с 02.08.2024 по 26.10.2025

полное наименование должности		инициалы, фамилия

Филиал публично-правовой компании "Роскадастр" по Республике Татарстан

полное наименование органа регистрации прав

Выписка из Единого государственного реестра недвижимости об объекте недвижимости

Сведения о характеристиках объекта недвижимости

На основании запроса от 29.07.2025, поступившего на рассмотрение 29.07.2025, сообщаем, что согласно записям Единого государственного реестра недвижимости:

Раздел 1 Лист 1

Земельный участок
вид объекта недвижимости

Лист № 1 раздела 1	Всего листов раздела 1: 3	Всего разделов: 5	Всего листов выписки: 8

29.07.2025г. № КУВИ-001/2025-146999606	
Кадастровый номер:	16:32:010301:545
Номер кадастрового квартала:	16:32:010301
Дата присвоения кадастрового номера:	21.11.2014

Ранее присвоенный государственный учетный номер:	данные отсутствуют
Местоположение:	Местоположение установлено относительно ориентира, расположенного в границах участка. Почтовый адрес ориентира: Российская Федерация, Республика Татарстан, Нурлатский муниципальный район, с. Андреевка, 545.
Площадь:	29933 +/- 1514
Кадастровая стоимость, руб.:	4060641.93
Кадастровые номера расположенных в пределах земельного участка объектов недвижимости:	данные отсутствуют
Кадастровые номера объектов недвижимости, из которых образован объект недвижимости:	16:32:010301:445
Кадастровые номера образованных объектов недвижимости:	данные отсутствуют
Категория земель:	Земли промышленности, энергетики, транспорта, связи, радиовещания, телевидения, информатики, земли для обеспечения космической деятельности, земли обороны, безопасности и земли иного специального назначения
Виды разрешенного использования:	Недропользование
Сведения о кадастровом инженере:	Гизатуллина Светлана Рифатовна, дата завершения кадастровых работ: 20.11.2014
Сведения о лесах, водных объектах и об иных природных объектах, расположенных в пределах земельного участка:	данные отсутствуют
Сведения о том, что земельный участок полностью расположен в границах зоны с особыми условиями использования территории, территории объекта культурного наследия, публичного сервитута:	данные отсутствуют

ДОКУМЕНТ ПОДПИСАН
ЭЛЕКТРОННОЙ ПОДПИСЬЮ
Сертификат: 009F0BDC181A023B64597F1E2579BEFB50
Владелец: ФЕДЕРАЛЬНАЯ СЛУЖБА ГОСУДАРСТВЕННОЙ РЕГИСТРАЦИИ, КАДАСТРА И КАРТОГРАФИИ
Действителен: с 02.08.2024 по 26.10.2025

полное наименование должности		инициалы, фамилия

Земельный участок
вид объекта недвижимости

Лист № 2 раздела 1	Всего листов раздела 1: 3	Всего разделов: 5	Всего листов выписки: 8

29.07.2025г. № КУВИ-001/2025-146999606

Кадастровый номер:	16:32:010301:545

Сведения о том, что земельный участок расположен в границах особой экономической зоны, территории опережающего развития, зоны территориального развития в Российской Федерации, игорной зоны:	данные отсутствуют
Сведения о том, что земельный участок расположен в границах особо охраняемой природной территории, Байкальской природной территории и ее экологических зон, лесопарковом зеленом поясе, охотничьего угодья, лесничества:	данные отсутствуют
Сведения о расположении земельного участка и (или) расположенного на нем объекта недвижимости в границах территории, в отношении которой принято решение о резервировании земель для государственных или муниципальных нужд:	данные отсутствуют
Сведения о результатах проведения государственного земельного надзора:	данные отсутствуют
Сведения о расположении земельного участка в границах территории, в отношении которой утвержден проект межевания территории:	данные отсутствуют
Условный номер земельного участка:	данные отсутствуют
Сведения о принятии акта и (или) заключении договора, предусматривающих предоставление в соответствии с земельным законодательством исполнительным органом государственным органом власти или органом местного самоуправления, находящегося в государственной или муниципальной собственности земельного участка для строительства наемного дома социального использования или наемного дома коммерческого использования:	данные отсутствуют
Сведения о том, что земельный участок или земельные участки образованы на основании решения об изъятии земельного участка и (или) расположенного на нем объекта недвижимости для государственных или муниципальных нужд:	данные отсутствуют
Сведения о том, что земельный участок образован из земель или земельного участка, государственная собственность на которые не разграничена:	данные отсутствуют

ДОКУМЕНТ ПОДПИСАН
ЭЛЕКТРОННОЙ ПОДПИСЬЮ
Сертификат: 009F0BDC181A023B64597F1E2579BEFB50
Владелец: ФЕДЕРАЛЬНАЯ СЛУЖБА ГОСУДАРСТВЕННОЙ РЕГИСТРАЦИИ, КАДАСТРА И КАРТОГРАФИИ
Действителен: с 02.08.2024 по 26.10.2025

полное наименование должности		инициалы, фамилия

Земельный участок
вид объекта недвижимости

Лист № 3 раздела 1	Всего листов раздела 1: 3	Всего разделов: 5	Всего листов выписки: 8

29.07.2025г. № КУВИ-001/2025-146999606	
Кадастровый номер:	16:32:010301:545

Сведения о наличии земельного спора о местоположении границ земельных участков:	данные отсутствуют
Статус записи об объекте недвижимости:	Сведения об объекте недвижимости имеют статус "актуальные"
Особые отметки:	Для данного земельного участка обеспечен доступ посредством земельного участка (земельных участков) с кадастровым номером (кадастровыми номерами): 16:32:010301:467. Сведения, необходимые для заполнения раздела: 4 - Сведения о частях земельного участка, отсутствуют.
Получатель выписки:	Ямашев Роберт Радикович

	ДОКУМЕНТ ПОДПИСАН ЭЛЕКТРОННОЙ ПОДПИСЬЮ	
полное наименование должности	Сертификат: 009F0BDC181A023B64597F1E2579BEFB50 Владелец: ФЕДЕРАЛЬНАЯ СЛУЖБА ГОСУДАРСТВЕННОЙ РЕГИСТРАЦИИ, КАДАСТРА И КАРТОГРАФИИ Действителен: с 02.08.2024 по 26.10.2025	инициалы, фамилия

Выписка из Единого государственного реестра недвижимости об объекте недвижимости

Сведения о зарегистрированных правах

Земельный участок
вид объекта недвижимости

Лист № 1 раздела 2	Всего листов раздела 2: 2	Всего разделов: 5	Всего листов выписки: 8

29.07.2025г. № КУВИ-001/2025-146999606	
Кадастровый номер:	16:32:010301:545

1	Правообладатель (правообладатели):	1.1	Публичное акционерное общество "Татнефть" имени В.Д. Шашина, ИНН: 1644003838
	Сведения о возможности предоставления третьим лицам персональных данных физического лица:	1.1.1	данные отсутствуют
2	Вид, номер, дата и время государственной регистрации права:	2.1	Собственность 16-16/034-16/101/001/2016-1419/2 09.03.2016 15:41:43
3	Сведения об осуществлении государственной регистрации сделки, права без необходимого в силу закона согласия третьего лица, органа:	3.1	данные отсутствуют
4	Ограничение прав и обременение объекта недвижимости:	не зарегистрировано	
5	Договоры участия в долевом строительстве:	не зарегистрировано	
6	Заявленные в судебном порядке права требования:	данные отсутствуют	
7	Сведения о возможности предоставления третьим лицам персональных данных физического лица	данные отсутствуют	
8	Сведения о возражении в отношении зарегистрированного права:	данные отсутствуют	
9	Сведения о наличии решения об изъятии объекта недвижимости для государственных и муниципальных нужд:	данные отсутствуют	
10	Сведения о невозможности государственной регистрации без личного участия правообладателя или его законного представителя:	данные отсутствуют	
11	Правопритязания и сведения о наличии поступивших, но не рассмотренных заявлений о проведении государственной регистрации права (перехода, прекращения права), ограничения права или обременения объекта недвижимости, сделки в отношении объекта недвижимости:	отсутствуют	

полное наименование должности	ДОКУМЕНТ ПОДПИСАН ЭЛЕКТРОННОЙ ПОДПИСЬЮ Сертификат: 009F0BDC181A023B64597F1E2579BEFB50 Владелец: ФЕДЕРАЛЬНАЯ СЛУЖБА ГОСУДАРСТВЕННОЙ РЕГИСТРАЦИИ, КАДАСТРА И КАРТОГРАФИИ Действителен: с 02.08.2024 по 26.10.2025	инициалы, фамилия

Земельный участок
вид объекта недвижимости

Лист № 2 раздела 2	Всего листов раздела 2: 2	Всего разделов: 5	Всего листов выписки: 8

29.07.2025г. № КУВИ-001/2025-146999606	
Кадастровый номер:	16:32:010301:545

11	Сведения о невозможности государственной регистрации перехода, прекращения, ограничения права на земельный участок из земель сельскохозяйственного назначения:	данные отсутствуют

ДОКУМЕНТ ПОДПИСАН
ЭЛЕКТРОННОЙ ПОДПИСЬЮ
Сертификат: 009F0BDC181A023B64597F1E2579BEFB50
Владелец: ФЕДЕРАЛЬНАЯ СЛУЖБА ГОСУДАРСТВЕННОЙ РЕГИСТРАЦИИ, КАДАСТРА И КАРТОГРАФИИ
Действителен: с 02.08.2024 по 26.10.2025

полное наименование должности	инициалы, фамилия

Филиал публично-правовой компании "Роскадастр" по Республике Татарстан

полное наименование органа регистрации прав

Выписка из Единого государственного реестра недвижимости об объекте недвижимости

Сведения о характеристиках объекта недвижимости

На основании запроса от 29.07.2025, поступившего на рассмотрение 29.07.2025, сообщаем, что согласно записям Единого государственного реестра недвижимости:

Раздел 1 Лист 1

Земельный участок
вид объекта недвижимости

Лист № 1 раздела 1	Всего листов раздела 1: 3	Всего разделов: 8	Всего листов выписки: 16

29.07.2025г. № КУВИ-001/2025-147002665	
Кадастровый номер:	16:32:010301:438
Номер кадастрового квартала:	16:32:010301
Дата присвоения кадастрового номера:	19.05.2007

Ранее присвоенный государственный учетный номер:	Кадастровый номер 16: 32: 01 03 01: 0438
Местоположение:	Местоположение установлено относительно ориентира, расположенного в границах участка. Почтовый адрес ориентира: Российская Федерация, Республика Татарстан, Нурлатский муниципальный район, с. Андреевка, 438.
Площадь:	1188 +/- 15.45
Кадастровая стоимость, руб.:	166461.97
Кадастровые номера расположенных в пределах земельного участка объектов недвижимости:	данные отсутствуют
Кадастровые номера объектов недвижимости, из которых образован объект недвижимости:	16:32:000000:128
Кадастровые номера образованных объектов недвижимости:	данные отсутствуют
Категория земель:	Земли промышленности, энергетики, транспорта, связи, радиовещания, телевидения, информатики, земли для обеспечения космической деятельности, земли обороны, безопасности и земли иного специального назначения
Виды разрешенного использования:	В целях добычи полезных ископаемых
Сведения о кадастровом инженере:	данные отсутствуют
Сведения о лесах, водных объектах и об иных природных объектах, расположенных в пределах земельного участка:	данные отсутствуют
Сведения о том, что земельный участок полностью расположен в границах зоны с особыми условиями использования территории, территории объекта культурного наследия, публичного сервитута:	данные отсутствуют

ДОКУМЕНТ ПОДПИСАН
ЭЛЕКТРОННОЙ ПОДПИСЬЮ
Сертификат: 009F0BDC181A023B64597F1E2579BEFB50
Владелец: ФЕДЕРАЛЬНАЯ СЛУЖБА ГОСУДАРСТВЕННОЙ РЕГИСТРАЦИИ, КАДАСТРА И КАРТОГРАФИИ
Действителен: с 02.08.2024 по 26.10.2025

полное наименование должности		инициалы, фамилия

Земельный участок
вид объекта недвижимости

Лист № 2 раздела 1	Всего листов раздела 1: 3	Всего разделов: 8	Всего листов выписки: 16

29.07.2025г. № КУВИ-001/2025-147002665	
Кадастровый номер:	16:32:010301:438

Сведения о том, что земельный участок расположен в границах особой экономической зоны, территории опережающего развития, зоны территориального развития в Российской Федерации, игорной зоны:	данные отсутствуют
Сведения о том, что земельный участок расположен в границах особо охраняемой природной территории, Байкальской природной территории и ее экологических зон, лесопарковом зеленом поясе, охотничьего угодья, лесничества:	данные отсутствуют
Сведения о расположении земельного участка и (или) расположенного на нем объекта недвижимости в границах территории, в отношении которой принято решение о резервировании земель для государственных или муниципальных нужд:	данные отсутствуют
Сведения о результатах проведения государственного земельного надзора:	данные отсутствуют
Сведения о расположении земельного участка в границах территории, в отношении которой утвержден проект межевания территории:	данные отсутствуют
Условный номер земельного участка:	данные отсутствуют
Сведения о принятии акта и (или) заключении договора, предусматривающих предоставление в соответствии с земельным законодательством исполнительным органом государственным органом власти или органом местного самоуправления, находящегося в государственной или муниципальной собственности земельного участка для строительства наемного дома социального использования или наемного дома коммерческого использования:	данные отсутствуют
Сведения о том, что земельный участок или земельные участки образованы на основании решения об изъятии земельного участка и (или) расположенного на нем объекта недвижимости для государственных или муниципальных нужд:	данные отсутствуют
Сведения о том, что земельный участок образован из земель или земельного участка, государственная собственность на которые не разграничена:	данные отсутствуют

ДОКУМЕНТ ПОДПИСАН
ЭЛЕКТРОННОЙ ПОДПИСЬЮ
Сертификат: 009F0BDC181A023B64597F1E2579BEFB50
Владелец: ФЕДЕРАЛЬНАЯ СЛУЖБА ГОСУДАРСТВЕННОЙ РЕГИСТРАЦИИ, КАДАСТРА И КАРТОГРАФИИ
Действителен: с 02.08.2024 по 26.10.2025

полное наименование должности		инициалы, фамилия

Земельный участок
вид объекта недвижимости

Лист № 3 раздела 1	Всего листов раздела 1: 3	Всего разделов: 8	Всего листов выписки: 16

29.07.2025г. № КУВИ-001/2025-147002665	
Кадастровый номер:	16:32:010301:438

Сведения о наличии земельного спора о местоположении границ земельных участков:	данные отсутствуют
Статус записи об объекте недвижимости:	Сведения об объекте недвижимости имеют статус "актуальные, ранее учтенные"
Особые отметки:	Посредством данного земельного участка обеспечен доступ к земельному участку (земельным участкам) с кадастровым номером (кадастровыми номерами): 16:32:020201:601. Сведения об ограничениях права на объект недвижимости, обременениях данного объекта, не зарегистрированных в реестре прав, ограничений прав и обременений недвижимого имущества: вид ограничения (обременения): ограничения прав на земельный участок, предусмотренные статьей 56 Земельного кодекса Российской Федерации; срок действия: с 06.05.2015; реквизиты документа-основания: постановление от 24.12.2007 № 1206 выдан: Исполнительный комитет Нурлатского муниципального района РТ. вид ограничения (обременения): ограничения прав на земельный участок, предусмотренные статьей 56 Земельного кодекса Российской Федерации; срок действия: с 14.01.2016; реквизиты документа-основания: землеустроительное дело от 19.11.2015 № б/н выдан: Кадастровый инженер. вид ограничения (обременения): ограничения прав на земельный участок, предусмотренные статьей 56 Земельного кодекса Российской Федерации; срок действия: с 14.01.2016; реквизиты документа-основания: землеустроительное дело от 19.11.2015 № б/н выдан: Кадастровый инженер.
Получатель выписки:	Ямашев Роберт Радикович

полное наименование должности	ДОКУМЕНТ ПОДПИСАН ЭЛЕКТРОННОЙ ПОДПИСЬЮ Сертификат: 009F0BDC181A023B64597F1E2579BEFB50 Владелец: ФЕДЕРАЛЬНАЯ СЛУЖБА ГОСУДАРСТВЕННОЙ РЕГИСТРАЦИИ, КАДАСТРА И КАРТОГРАФИИ Действителен: с 02.08.2024 по 26.10.2025	инициалы, фамилия

Выписка из Единого государственного реестра недвижимости об объекте недвижимости

Сведения о зарегистрированных правах

Земельный участок
вид объекта недвижимости

Лист № 1 раздела 2	Всего листов раздела 2: 2	Всего разделов: 8	Всего листов выписки: 16

29.07.2025г. № КУВИ-001/2025-147002665	
Кадастровый номер:	16:32:010301:438

1	Правообладатель (правообладатели):	1.1	Публичное акционерное общество "Татнефть" имени В.Д. Шашина, ИНН: 1644003838
	Сведения о возможности предоставления третьим лицам персональных данных физического лица:	1.1.1	данные отсутствуют
2	Вид, номер, дата и время государственной регистрации права:	2.1	Собственность 16-16-03/005/2007-508 28.06.2007 00:00:00
3	Сведения об осуществлении государственной регистрации сделки, права без необходимого в силу закона согласия третьего лица, органа:	3.1	данные отсутствуют
4	Ограничение прав и обременение объекта недвижимости:	не зарегистрировано	
5	Договоры участия в долевом строительстве:	не зарегистрировано	
6	Заявленные в судебном порядке права требования:	данные отсутствуют	
7	Сведения о возможности предоставления третьим лицам персональных данных физического лица	данные отсутствуют	
8	Сведения о возражении в отношении зарегистрированного права:	данные отсутствуют	
9	Сведения о наличии решения об изъятии объекта недвижимости для государственных и муниципальных нужд:	данные отсутствуют	
10	Сведения о невозможности государственной регистрации без личного участия правообладателя или его законного представителя:	данные отсутствуют	
11	Правопритязания и сведения о наличии поступивших, но не рассмотренных заявлений о проведении государственной регистрации права (перехода, прекращения права), ограничения права или обременения объекта недвижимости, сделки в отношении объекта недвижимости:	отсутствуют	

ДОКУМЕНТ ПОДПИСАН
ЭЛЕКТРОННОЙ ПОДПИСЬЮ
Сертификат: 009F0BDC181A023B64597F1E2579BEFB50
Владелец: ФЕДЕРАЛЬНАЯ СЛУЖБА ГОСУДАРСТВЕННОЙ РЕГИСТРАЦИИ, КАДАСТРА И КАРТОГРАФИИ
Действителен: с 02.08.2024 по 26.10.2025

полное наименование должности		инициалы, фамилия

Земельный участок
вид объекта недвижимости

Лист № 2 раздела 2	Всего листов раздела 2: 2	Всего разделов: 8	Всего листов выписки: 16

29.07.2025г. № КУВИ-001/2025-147002665	
Кадастровый номер:	16:32:010301:438

11	Сведения о невозможности государственной регистрации перехода, прекращения, ограничения права на земельный участок из земель сельскохозяйственного назначения:	данные отсутствуют

ДОКУМЕНТ ПОДПИСАН
ЭЛЕКТРОННОЙ ПОДПИСЬЮ
Сертификат: 009F0BDC181A023B64597F1E2579BEFB50
Владелец: ФЕДЕРАЛЬНАЯ СЛУЖБА ГОСУДАРСТВЕННОЙ РЕГИСТРАЦИИ, КАДАСТРА И КАРТОГРАФИИ
Действителен: с 02.08.2024 по 26.10.2025

полное наименование должности		инициалы, фамилия

Филиал публично-правовой компании "Роскадастр" по Республике Татарстан
полное наименование органа регистрации прав

Выписка из Единого государственного реестра недвижимости об объекте недвижимости

Сведения о характеристиках объекта недвижимости

На основании запроса от 29.07.2025, поступившего на рассмотрение 29.07.2025, сообщаем, что согласно записям Единого государственного реестра недвижимости:

Раздел 1 Лист 1

Земельный участок
вид объекта недвижимости

Лист № 1 раздела 1	Всего листов раздела 1: 3	Всего разделов: 5	Всего листов выписки: 8

29.07.2025г. № КУВИ-001/2025-147014748	
Кадастровый номер:	16:32:010501:4
Номер кадастрового квартала:	16:32:010501
Дата присвоения кадастрового номера:	19.07.2005

Ранее присвоенный государственный учетный номер:	Кадастровый номер 16: 32: 01 05 01: 0004; Условный номер 16:32:00:00511
Местоположение:	Местоположение установлено относительно ориентира, расположенного в границах участка. Почтовый адрес ориентира: Российская Федерация, Республика Татарстан, Нурлатский муниципальный район, Анреевское сельское поселение, кв-л 010501, з/у 4.
Площадь:	782 +/- 19.57
Кадастровая стоимость, руб.:	94513.07
Кадастровые номера расположенных в пределах земельного участка объектов недвижимости:	16:32:010501:511
Кадастровые номера объектов недвижимости, из которых образован объект недвижимости:	данные отсутствуют
Кадастровые номера образованных объектов недвижимости:	данные отсутствуют
Категория земель:	Земли промышленности, энергетики, транспорта, связи, радиовещания, телевидения, информатики, земли для обеспечения космической деятельности, земли обороны, безопасности и земли иного специального назначения
Виды разрешенного использования:	Под промышленные предприятия (ГЗУ -7)
Сведения о кадастровом инженере:	данные отсутствуют
Сведения о лесах, водных объектах и об иных природных объектах, расположенных в пределах земельного участка:	данные отсутствуют
Сведения о том, что земельный участок полностью расположен в границах зоны с особыми условиями использования территории, территории объекта культурного наследия, публичного сервитута:	данные отсутствуют

ДОКУМЕНТ ПОДПИСАН
ЭЛЕКТРОННОЙ ПОДПИСЬЮ
Сертификат: 009F0BDC181A023B64597F1E2579BEFB50
Владелец: ФЕДЕРАЛЬНАЯ СЛУЖБА ГОСУДАРСТВЕННОЙ РЕГИСТРАЦИИ, КАДАСТРА И КАРТОГРАФИИ
Действителен: с 02.08.2024 по 26.10.2025

полное наименование должности		инициалы, фамилия

Земельный участок
вид объекта недвижимости

Лист № 2 раздела 1	Всего листов раздела 1: 3	Всего разделов: 5	Всего листов выписки: 8

29.07.2025г. № КУВИ-001/2025-147014748	
Кадастровый номер:	16:32:010501:4

Сведения о том, что земельный участок расположен в границах особой экономической зоны, территории опережающего развития, зоны территориального развития в Российской Федерации, игорной зоны:	данные отсутствуют
Сведения о том, что земельный участок расположен в границах особо охраняемой природной территории, Байкальской природной территории и ее экологических зон, лесопарковом зеленом поясе, охотничьего угодья, лесничества:	Земельный участок расположен в границах: 16:00-15.3
Сведения о расположении земельного участка и (или) расположенного на нем объекта недвижимости в границах территории, в отношении которой принято решение о резервировании земель для государственных или муниципальных нужд:	данные отсутствуют
Сведения о результатах проведения государственного земельного надзора:	данные отсутствуют
Сведения о расположении земельного участка в границах территории, в отношении которой утвержден проект межевания территории:	данные отсутствуют
Условный номер земельного участка:	данные отсутствуют
Сведения о принятии акта и (или) заключении договора, предусматривающих предоставление в соответствии с земельным законодательством исполнительным органом государственным органом власти или органом местного самоуправления, находящегося в государственной или муниципальной собственности земельного участка для строительства наемного дома социального использования или наемного дома коммерческого использования:	данные отсутствуют
Сведения о том, что земельный участок или земельные участки образованы на основании решения об изъятии земельного участка и (или) расположенного на нем объекта недвижимости для государственных или муниципальных нужд:	данные отсутствуют
Сведения о том, что земельный участок образован из земель или земельного участка, государственная собственность на которые не разграничена:	данные отсутствуют

ДОКУМЕНТ ПОДПИСАН
ЭЛЕКТРОННОЙ ПОДПИСЬЮ
Сертификат: 009F0BDC181A023B64597F1E2579BEFB50
Владелец: ФЕДЕРАЛЬНАЯ СЛУЖБА ГОСУДАРСТВЕННОЙ РЕГИСТРАЦИИ, КАДАСТРА И КАРТОГРАФИИ
Действителен: с 02.08.2024 по 26.10.2025

полное наименование должности		инициалы, фамилия

Земельный участок
вид объекта недвижимости

Лист № 3 раздела 1	Всего листов раздела 1: 3	Всего разделов: 5	Всего листов выписки: 8

29.07.2025г. № КУВИ-001/2025-147014748	
Кадастровый номер:	16:32:010501:4

Сведения о наличии земельного спора о местоположении границ земельных участков:	данные отсутствуют
Статус записи об объекте недвижимости:	Сведения об объекте недвижимости имеют статус "актуальные, ранее учтенные"
Особые отметки:	Граница земельного участка пересекает границы земельных участков (земельного участка) с кадастровыми номерами (кадастровым номером) 16:32:010501:177. Сведения, необходимые для заполнения раздела: 4 - Сведения о частях земельного участка, отсутствуют.
Получатель выписки:	Ямашев Роберт Радикович

полное наименование должности		инициалы, фамилия

ДОКУМЕНТ ПОДПИСАН
ЭЛЕКТРОННОЙ ПОДПИСЬЮ
Сертификат: 009F0BDC181A023B64597F1E2579BEFB50
Владелец: ФЕДЕРАЛЬНАЯ СЛУЖБА ГОСУДАРСТВЕННОЙ РЕГИСТРАЦИИ, КАДАСТРА И КАРТОГРАФИИ
Действителен: с 02.08.2024 по 26.10.2025

Выписка из Единого государственного реестра недвижимости об объекте недвижимости

Сведения о зарегистрированных правах

Земельный участок
вид объекта недвижимости

Лист № 1 раздела 2	Всего листов раздела 2: 2	Всего разделов: 5	Всего листов выписки: 8

29.07.2025г. № КУВИ-001/2025-147014748	
Кадастровый номер:	16:32:010501:4

1	Правообладатель (правообладатели):	1.1	Публичное акционерное общество "Татнефть" имени В.Д. Шашина, ИНН: 1644003838
	Сведения о возможности предоставления третьим лицам персональных данных физического лица:	1.1.1	данные отсутствуют
2	Вид, номер, дата и время государственной регистрации права:	2.1	Собственность 16-56.0-10.2003-270.5 26.11.2003 00:00:00
3	Сведения об осуществлении государственной регистрации сделки, права без необходимого в силу закона согласия третьего лица, органа:	3.1	данные отсутствуют
4	Ограничение прав и обременение объекта недвижимости:	не зарегистрировано	
5	Договоры участия в долевом строительстве:	не зарегистрировано	
6	Заявленные в судебном порядке права требования:	данные отсутствуют	
7	Сведения о возможности предоставления третьим лицам персональных данных физического лица	данные отсутствуют	
8	Сведения о возражении в отношении зарегистрированного права:	данные отсутствуют	
9	Сведения о наличии решения об изъятии объекта недвижимости для государственных и муниципальных нужд:	данные отсутствуют	
10	Сведения о невозможности государственной регистрации без личного участия правообладателя или его законного представителя:	данные отсутствуют	
11	Правопритязания и сведения о наличии поступивших, но не рассмотренных заявлений о проведении государственной регистрации права (перехода, прекращения права), ограничения права или обременения объекта недвижимости, сделки в отношении объекта недвижимости:	отсутствуют	

ДОКУМЕНТ ПОДПИСАН
ЭЛЕКТРОННОЙ ПОДПИСЬЮ
Сертификат: 009F0BDC181A023B64597F1E2579BEFB50
Владелец: ФЕДЕРАЛЬНАЯ СЛУЖБА ГОСУДАРСТВЕННОЙ РЕГИСТРАЦИИ, КАДАСТРА И КАРТОГРАФИИ
Действителен: с 02.08.2024 по 26.10.2025

полное наименование должности		инициалы, фамилия

Земельный участок
вид объекта недвижимости

Лист № 2 раздела 2	Всего листов раздела 2: 2	Всего разделов: 5	Всего листов выписки: 8

29.07.2025г. № КУВИ-001/2025-147014748	
Кадастровый номер:	16:32:010501:4

11	Сведения о невозможности государственной регистрации перехода, прекращения, ограничения права на земельный участок из земель сельскохозяйственного назначения:	данные отсутствуют

ДОКУМЕНТ ПОДПИСАН
ЭЛЕКТРОННОЙ ПОДПИСЬЮ
Сертификат: 009F0BDC181A023B64597F1E2579BEFB50
Владелец: ФЕДЕРАЛЬНАЯ СЛУЖБА ГОСУДАРСТВЕННОЙ РЕГИСТРАЦИИ, КАДАСТРА И КАРТОГРАФИИ
Действителен: с 02.08.2024 по 26.10.2025

полное наименование должности	инициалы, фамилия

Филиал публично-правовой компании "Роскадастр" по Республике Татарстан
полное наименование органа регистрации прав

Выписка из Единого государственного реестра недвижимости об объекте недвижимости

Сведения о характеристиках объекта недвижимости

На основании запроса от 29.07.2025, поступившего на рассмотрение 29.07.2025, сообщаем, что согласно записям Единого государственного реестра недвижимости:

Раздел 1 Лист 1

Земельный участок
вид объекта недвижимости

Лист № 1 раздела 1	Всего листов раздела 1: 3	Всего разделов: 8	Всего листов выписки: 13

29.07.2025г. № КУВИ-001/2025-147007980	
Кадастровый номер:	16:32:010501:552
Номер кадастрового квартала:	16:32:010501
Дата присвоения кадастрового номера:	16.01.2015

Ранее присвоенный государственный учетный номер:	данные отсутствуют
Местоположение:	Местоположение установлено относительно ориентира, расположенного в границах участка. Почтовый адрес ориентира: Республика Татарстан (Татарстан), Нурлатский муниципальный район, Андреевское сельское поселение, Восходского участкового лесничества ГБУ «Нурлатское лесничество» кв-л 54 выд.1-10, 15, 16, 19 часть выд.12, 20-22.
Площадь:	7300 +/- 1495
Кадастровая стоимость, руб.:	6351
Кадастровые номера расположенных в пределах земельного участка объектов недвижимости:	данные отсутствуют
Кадастровые номера объектов недвижимости, из которых образован объект недвижимости:	16:32:000000:813
Кадастровые номера образованных объектов недвижимости:	данные отсутствуют
Категория земель:	Земли лесного фонда
Виды разрешенного использования:	Заготовка древесины; заготовка и сбор недревесных лесных ресурсов; заготовка пищевых лесных ресурсов и сбор лекарственных растений; ведение охотничьего хозяйства; ведение сельского хозяйства; осуществление научно-исследовательской, образовательной деятельности; осуществление рекреационной деятельности. Выполнение работ по геологическому изучению недр, разработка месторождений полезных ископаемых; строительство и эксплуатация водохранилищ и иных искусственных водных объектов, а также гидротехнических сооружений и специализированных портов; строительство, реконструкция, эксплуатация линий электропередачи, линий связи, дорог, трубопроводов и др. линейных объектов; переработка древесины и иных лесных ресурсов; осуществление религиозной деятельности; иные виды, определенные в соответствии с частью 2 статьи 6 Лесного Кодекса РФ
Сведения о кадастровом инженере:	Зиннуров Рамиль Ильфатович, дата завершения кадастровых работ: 14.05.2014

ДОКУМЕНТ ПОДПИСАН
ЭЛЕКТРОННОЙ ПОДПИСЬЮ
Сертификат: 009F0BDC181A023B64597F1E2579BEFB50
Владелец: ФЕДЕРАЛЬНАЯ СЛУЖБА ГОСУДАРСТВЕННОЙ РЕГИСТРАЦИИ, КАДАСТРА И КАРТОГРАФИИ
Действителен: с 02.08.2024 по 26.10.2025

полное наименование должности		инициалы, фамилия

Земельный участок
вид объекта недвижимости

Лист № 2 раздела 1	Всего листов раздела 1: 3	Всего разделов: 8	Всего листов выписки: 13

29.07.2025г. № КУВИ-001/2025-147007980	
Кадастровый номер:	16:32:010501:552

Сведения о лесах, водных объектах и об иных природных объектах, расположенных в пределах земельного участка:	данные отсутствуют
Сведения о том, что земельный участок полностью расположен в границах зоны с особыми условиями использования территории, территории объекта культурного наследия, публичного сервитута:	данные отсутствуют
Сведения о том, что земельный участок расположен в границах особой экономической зоны, территории опережающего развития, зоны территориального развития в Российской Федерации, игорной зоны:	данные отсутствуют
Сведения о том, что земельный участок расположен в границах особо охраняемой природной территории, Байкальской природной территории и ее экологических зон, лесопарковом зеленом поясе, охотничьего угодья, лесничества:	Земельный участок расположен в границах: 16:00-15.3
Сведения о расположении земельного участка и (или) расположенного на нем объекта недвижимости в границах территории, в отношении которой принято решение о резервировании земель для государственных или муниципальных нужд:	данные отсутствуют
Сведения о результатах проведения государственного земельного надзора:	данные отсутствуют
Сведения о расположении земельного участка в границах территории, в отношении которой утвержден проект межевания территории:	данные отсутствуют
Условный номер земельного участка:	данные отсутствуют
Сведения о принятии акта и (или) заключении договора, предусматривающих предоставление в соответствии с земельным законодательством исполнительным органом государственным органом власти или органом местного самоуправления, находящегося в государственной или муниципальной собственности земельного участка для строительства наемного дома социального использования или наемного дома коммерческого использования:	данные отсутствуют

полное наименование должности	ДОКУМЕНТ ПОДПИСАН ЭЛЕКТРОННОЙ ПОДПИСЬЮ Сертификат: 009F0BDC181A023B64597F1E2579BEFB50 Владелец: ФЕДЕРАЛЬНАЯ СЛУЖБА ГОСУДАРСТВЕННОЙ РЕГИСТРАЦИИ, КАДАСТРА И КАРТОГРАФИИ Действителен: с 02.08.2024 по 26.10.2025	инициалы, фамилия

Земельный участок
вид объекта недвижимости

Лист № 3 раздела 1	Всего листов раздела 1: 3	Всего разделов: 8	Всего листов выписки: 13

29.07.2025г. № КУВИ-001/2025-147007980	
Кадастровый номер:	16:32:010501:552

Сведения о том, что земельный участок или земельные участки образованы на основании решения об изъятии земельного участка и (или) расположенного на нем объекта недвижимости для государственных или муниципальных нужд:	данные отсутствуют
Сведения о том, что земельный участок образован из земель или земельного участка, государственная собственность на которые не разграничена:	данные отсутствуют
Сведения о наличии земельного спора о местоположении границ земельных участков:	данные отсутствуют
Статус записи об объекте недвижимости:	Сведения об объекте недвижимости имеют статус "актуальные"
Особые отметки:	Для данного земельного участка обеспечен доступ посредством земельного участка (земельных участков) с кадастровым номером (кадастровыми номерами): 16:32:000000:897. Сведения об ограничениях права на объект недвижимости, обременениях данного объекта, не зарегистрированных в реестре прав, ограничений прав и обременений недвижимого имущества: вид ограничения (обременения): ограничения прав на земельный участок, предусмотренные статьей 56 Земельного кодекса Российской Федерации; срок действия: с 16.01.2015; реквизиты документа-основания: постановление от 29.04.1992 № 9 выдан: Минтопэнерго РФ; постановление от 22.04.1992 № 9 выдан: Госгортехнадзор РФ. вид ограничения (обременения): ограничения прав на земельный участок, предусмотренные статьей 56 Земельного кодекса Российской Федерации; срок действия: с 12.05.2015; реквизиты документа-основания: распоряжение "Об утверждении схемы расположения охранной зоны подземных трубопроводов УПТЖ для ППД ОАО "Татнефть" им. В.Д.Шашина" от 31.12.2010 № 965 выдан: Исполнительный комитет Нурлатского муниципального района.
Получатель выписки:	Ямашев Роберт Радикович

	ДОКУМЕНТ ПОДПИСАН ЭЛЕКТРОННОЙ ПОДПИСЬЮ	
полное наименование должности	Сертификат: 009F0BDC181A023B64597F1E2579BEFB50 Владелец: ФЕДЕРАЛЬНАЯ СЛУЖБА ГОСУДАРСТВЕННОЙ РЕГИСТРАЦИИ, КАДАСТРА И КАРТОГРАФИИ Действителен: с 02.08.2024 по 26.10.2025	инициалы, фамилия

Выписка из Единого государственного реестра недвижимости об объекте недвижимости

Сведения о зарегистрированных правах

Земельный участок
вид объекта недвижимости

Лист № 1 раздела 2	Всего листов раздела 2: 2	Всего разделов: 8	Всего листов выписки: 13

29.07.2025г. № КУВИ-001/2025-147007980	
Кадастровый номер:	16:32:010501:552

1	Правообладатель (правообладатели):	1.1	Российская Федерация
	Сведения о возможности предоставления третьим лицам персональных данных физического лица:	1.1.1	данные отсутствуют
2	Вид, номер, дата и время государственной регистрации права:	2.1	Собственность 16:32:010501:552-16/139/2021-1 09.09.2021 09:24:38
3	Сведения об осуществлении государственной регистрации сделки, права без необходимого в силу закона согласия третьего лица, органа:	3.1	данные отсутствуют
4	Ограничение прав и обременение объекта недвижимости:	не зарегистрировано	
5	Договоры участия в долевом строительстве:	не зарегистрировано	
6	Заявленные в судебном порядке права требования:	данные отсутствуют	
7	Сведения о возможности предоставления третьим лицам персональных данных физического лица	данные отсутствуют	
8	Сведения о возражении в отношении зарегистрированного права:	данные отсутствуют	
9	Сведения о наличии решения об изъятии объекта недвижимости для государственных и муниципальных нужд:	данные отсутствуют	
10	Сведения о невозможности государственной регистрации без личного участия правообладателя или его законного представителя:	данные отсутствуют	
11	Правопритязания и сведения о наличии поступивших, но не рассмотренных заявлений о проведении государственной регистрации права (перехода, прекращения права), ограничения права или обременения объекта недвижимости, сделки в отношении объекта недвижимости:	отсутствуют	

полное наименование должности	ДОКУМЕНТ ПОДПИСАН ЭЛЕКТРОННОЙ ПОДПИСЬЮ Сертификат: 009F0BDC181A023B64597F1E2579BEFB50 Владелец: ФЕДЕРАЛЬНАЯ СЛУЖБА ГОСУДАРСТВЕННОЙ РЕГИСТРАЦИИ, КАДАСТРА И КАРТОГРАФИИ Действителен: с 02.08.2024 по 26.10.2025	инициалы, фамилия

Земельный участок
вид объекта недвижимости

Лист № 2 раздела 2	Всего листов раздела 2: 2	Всего разделов: 8	Всего листов выписки: 13

29.07.2025г. № КУВИ-001/2025-147007980	
Кадастровый номер:	16:32:010501:552

11	Сведения о невозможности государственной регистрации перехода, прекращения, ограничения права на земельный участок из земель сельскохозяйственного назначения:	данные отсутствуют

ДОКУМЕНТ ПОДПИСАН
ЭЛЕКТРОННОЙ ПОДПИСЬЮ
Сертификат: 009F0BDC181A023B64597F1E2579BEFB50
Владелец: ФЕДЕРАЛЬНАЯ СЛУЖБА ГОСУДАРСТВЕННОЙ РЕГИСТРАЦИИ, КАДАСТРА И КАРТОГРАФИИ
Действителен: с 02.08.2024 по 26.10.2025

полное наименование должности	инициалы, фамилия

Филиал публично-правовой компании "Роскадастр" по Республике Татарстан

полное наименование органа регистрации прав

Выписка из Единого государственного реестра недвижимости об объекте недвижимости

Сведения о характеристиках объекта недвижимости

На основании запроса от 29.07.2025, поступившего на рассмотрение 29.07.2025, сообщаем, что согласно записям Единого государственного реестра недвижимости:

Раздел 1 Лист 1

Земельный участок
вид объекта недвижимости

Лист № 1 раздела 1	Всего листов раздела 1: 3	Всего разделов: 5	Всего листов выписки: 8

29.07.2025г. № КУВИ-001/2025-147015144	
Кадастровый номер:	16:32:010501:177
Номер кадастрового квартала:	16:32:010501
Дата присвоения кадастрового номера:	13.07.2006

Ранее присвоенный государственный учетный номер:	Кадастровый номер 16:32:01 05 01:177
Местоположение:	Местоположение установлено относительно ориентира, расположенного в границах участка. Почтовый адрес ориентира: Республика Татарстан, Нурлатский муниципальный район, х-во ГЛФ.
Площадь:	2000 +/- 31.3
Кадастровая стоимость, руб.:	241696.8
Кадастровые номера расположенных в пределах земельного участка объектов недвижимости:	данные отсутствуют
Кадастровые номера объектов недвижимости, из которых образован объект недвижимости:	данные отсутствуют
Кадастровые номера образованных объектов недвижимости:	данные отсутствуют
Категория земель:	Земли промышленности, энергетики, транспорта, связи, радиовещания, телевидения, информатики, земли для обеспечения космической деятельности, земли обороны, безопасности и земли иного специального назначения
Виды разрешенного использования:	Под промышленные предприятия (ГЗУ-7)
Сведения о кадастровом инженере:	данные отсутствуют
Сведения о лесах, водных объектах и об иных природных объектах, расположенных в пределах земельного участка:	данные отсутствуют
Сведения о том, что земельный участок полностью расположен в границах зоны с особыми условиями использования территории, территории объекта культурного наследия, публичного сервитута:	данные отсутствуют

ДОКУМЕНТ ПОДПИСАН
ЭЛЕКТРОННОЙ ПОДПИСЬЮ
Сертификат: 009F0BDC181A023B64597F1E2579BEFB50
Владелец: ФЕДЕРАЛЬНАЯ СЛУЖБА ГОСУДАРСТВЕННОЙ РЕГИСТРАЦИИ, КАДАСТРА И КАРТОГРАФИИ
Действителен: с 02.08.2024 по 26.10.2025

полное наименование должности		инициалы, фамилия

Земельный участок
вид объекта недвижимости

Лист № 2 раздела 1	Всего листов раздела 1: 3	Всего разделов: 5	Всего листов выписки: 8

29.07.2025г. № КУВИ-001/2025-147015144

Кадастровый номер:	16:32:010501:177

Сведения о том, что земельный участок расположен в границах особой экономической зоны, территории опережающего развития, зоны территориального развития в Российской Федерации, игорной зоны:	данные отсутствуют
Сведения о том, что земельный участок расположен в границах особо охраняемой природной территории, Байкальской природной территории и ее экологических зон, лесопарковом зеленом поясе, охотничьего угодья, лесничества:	Земельный участок расположен в границах: 16:00-15.3
Сведения о расположении земельного участка и (или) расположенного на нем объекта недвижимости в границах территории, в отношении которой принято решение о резервировании земель для государственных или муниципальных нужд:	данные отсутствуют
Сведения о результатах проведения государственного земельного надзора:	данные отсутствуют
Сведения о расположении земельного участка в границах территории, в отношении которой утвержден проект межевания территории:	данные отсутствуют
Условный номер земельного участка:	данные отсутствуют
Сведения о принятии акта и (или) заключении договора, предусматривающих предоставление в соответствии с земельным законодательством исполнительным органом государственным органом власти или органом местного самоуправления, находящегося в государственной или муниципальной собственности земельного участка для строительства наемного дома социального использования или наемного дома коммерческого использования:	данные отсутствуют
Сведения о том, что земельный участок или земельные участки образованы на основании решения об изъятии земельного участка и (или) расположенного на нем объекта недвижимости для государственных или муниципальных нужд:	данные отсутствуют
Сведения о том, что земельный участок образован из земель или земельного участка, государственная собственность на которые не разграничена:	данные отсутствуют

ДОКУМЕНТ ПОДПИСАН
ЭЛЕКТРОННОЙ ПОДПИСЬЮ
Сертификат: 009F0BDC181A023B64597F1E2579BEFB50
Владелец: ФЕДЕРАЛЬНАЯ СЛУЖБА ГОСУДАРСТВЕННОЙ РЕГИСТРАЦИИ, КАДАСТРА И КАРТОГРАФИИ
Действителен: с 02.08.2024 по 26.10.2025

полное наименование должности		инициалы, фамилия

Земельный участок
вид объекта недвижимости

Лист № 3 раздела 1	Всего листов раздела 1: 3	Всего разделов: 5	Всего листов выписки: 8

29.07.2025г. № КУВИ-001/2025-147015144	
Кадастровый номер:	16:32:010501:177

Сведения о наличии земельного спора о местоположении границ земельных участков:	данные отсутствуют
Статус записи об объекте недвижимости:	Сведения об объекте недвижимости имеют статус "актуальные, ранее учтенные"
Особые отметки:	Граница земельного участка пересекает границы земельных участков (земельного участка) с кадастровыми номерами (кадастровым номером) 16:32:010501:4. Сведения, необходимые для заполнения раздела: 4 - Сведения о частях земельного участка, отсутствуют.
Получатель выписки:	Ямашев Роберт Радикович

полное наименование должности		инициалы, фамилия

ДОКУМЕНТ ПОДПИСАН
ЭЛЕКТРОННОЙ ПОДПИСЬЮ
Сертификат: 009F0BDC181A023B64597F1E2579BEFB50
Владелец: ФЕДЕРАЛЬНАЯ СЛУЖБА ГОСУДАРСТВЕННОЙ РЕГИСТРАЦИИ, КАДАСТРА И КАРТОГРАФИИ
Действителен: с 02.08.2024 по 26.10.2025

Выписка из Единого государственного реестра недвижимости об объекте недвижимости

Сведения о зарегистрированных правах

Земельный участок
вид объекта недвижимости

Лист № 1 раздела 2	Всего листов раздела 2: 2	Всего разделов: 5	Всего листов выписки: 8

29.07.2025г. № КУВИ-001/2025-147015144	
Кадастровый номер:	16:32:010501:177

1	Правообладатель (правообладатели):	1.1	данные о правообладателе отсутствуют
	Сведения о возможности предоставления третьим лицам персональных данных физического лица:	1.1.1	данные отсутствуют
2	Вид, номер, дата и время государственной регистрации права:	2.1	не зарегистрировано
3	Сведения об осуществлении государственной регистрации сделки, права без необходимого в силу закона согласия третьего лица, органа:	3.1	данные отсутствуют
4	Ограничение прав и обременение объекта недвижимости:		

4.1	вид:	Аренда
	дата государственной регистрации:	27.10.2012 00:00:00
	номер государственной регистрации:	16-16-35/001/2012-101
	срок, на который установлены ограничение прав и обременение объекта недвижимости:	Срок действия с 02.05.2012 по 02.05.2061 с 02.05.2012 по 02.05.2061
	лицо, в пользу которого установлены ограничение прав и обременение объекта недвижимости:	Публичное акционерное общество "Татнефть" имени В.Д. Шашина, ИНН: 1644003838
	сведения о возможности предоставления третьим лицам персональных данных физического лица	данные отсутствуют
	основание государственной регистрации:	Договор аренды земельных участков, находящихся в государственной собственности, № ТО-35-071-2498, выдан 02.05.2012, дата государственной регистрации: 27.10.2012, номер государственной регистрации: 16-16-35/001/2012-101
	сведения об осуществлении государственной регистрации сделки, права, ограничения права без необходимого в силу закона согласия третьего лица, органа:	данные отсутствуют
	сведения об управляющем залогом и о договоре управления залогом, если такой договор заключен для управления ипотекой:	данные отсутствуют
	сведения о депозитарии, который осуществляет хранение обездвиженной документарной закладной или электронной закладной:	

ДОКУМЕНТ ПОДПИСАН
ЭЛЕКТРОННОЙ ПОДПИСЬЮ
Сертификат: 009F0BDC181A023B64597F1E2579BEFB50
Владелец: ФЕДЕРАЛЬНАЯ СЛУЖБА ГОСУДАРСТВЕННОЙ РЕГИСТРАЦИИ, КАДАСТРА И КАРТОГРАФИИ
Действителен: с 02.08.2024 по 26.10.2025

полное наименование должности		инициалы, фамилия

Земельный участок
вид объекта недвижимости

Лист № 2 раздела 2	Всего листов раздела 2: 2	Всего разделов: 5	Всего листов выписки: 8

29.07.2025г. № КУВИ-001/2025-147015144	
Кадастровый номер:	16:32:010501:177

	ведения о внесении изменений или дополнений в регистрационную запись об ипотеке:	
5	Договоры участия в долевом строительстве:	не зарегистрировано
6	Заявленные в судебном порядке права требования:	данные отсутствуют
7	Сведения о возможности предоставления третьим лицам персональных данных физического лица	данные отсутствуют
8	Сведения о возражении в отношении зарегистрированного права:	данные отсутствуют
9	Сведения о наличии решения об изъятии объекта недвижимости для государственных и муниципальных нужд:	данные отсутствуют
10	Сведения о невозможности государственной регистрации без личного участия правообладателя или его законного представителя:	данные отсутствуют
11	Правопритязания и сведения о наличии поступивших, но не рассмотренных заявлений о проведении государственной регистрации права (перехода, прекращения права), ограничения права или обременения объекта недвижимости, сделки в отношении объекта недвижимости:	отсутствуют
11	Сведения о невозможности государственной регистрации перехода, прекращения, ограничения права на земельный участок из земель сельскохозяйственного назначения:	данные отсутствуют

ДОКУМЕНТ ПОДПИСАН
ЭЛЕКТРОННОЙ ПОДПИСЬЮ
Сертификат: 009F0BDC181A023B64597F1E2579BEFB50
Владелец: ФЕДЕРАЛЬНАЯ СЛУЖБА ГОСУДАРСТВЕННОЙ РЕГИСТРАЦИИ, КАДАСТРА И КАРТОГРАФИИ
Действителен: с 02.08.2024 по 26.10.2025

полное наименование должности		инициалы, фамилия

Филиал публично-правовой компании "Роскадастр" по Республике Татарстан
полное наименование органа регистрации прав

Выписка из Единого государственного реестра недвижимости об объекте недвижимости

Сведения о характеристиках объекта недвижимости

На основании запроса от 29.07.2025, поступившего на рассмотрение 29.07.2025, сообщаем, что согласно записям Единого государственного реестра недвижимости:

Раздел 1 Лист 1

Земельный участок
вид объекта недвижимости

Лист № 1 раздела 1	Всего листов раздела 1: 3	Всего разделов: 8	Всего листов выписки: 22

29.07.2025г. № КУВИ-001/2025-147011376	
Кадастровый номер:	16:32:000000:809
Номер кадастрового квартала:	16:32:010501
Дата присвоения кадастрового номера:	29.02.2008

Ранее присвоенный государственный учетный номер:	16-16-03/022/2009-255
Местоположение:	Местоположение установлено относительно ориентира, расположенного в границах участка. Почтовый адрес ориентира: Республика Татарстан, Нурлатский муниципальный район Восходского участкового лесничества ГБУ "Нурлатское лесничество" кв. 54 выд. 4, 11, 13, 14, 17, 18, 23-25.
Площадь:	601685 +/- 14116
Кадастровая стоимость, руб.:	523465.95
Кадастровые номера расположенных в пределах земельного участка объектов недвижимости:	данные отсутствуют
Кадастровые номера объектов недвижимости, из которых образован объект недвижимости:	данные отсутствуют
Кадастровые номера образованных объектов недвижимости:	16:32:010501:952
Категория земель:	Земли лесного фонда
Виды разрешенного использования:	Заготовка древесины; заготовка и сбор недревесных лесных ресурсов; заготовка пищевых лесных ресурсов и сбор лекарственных растений; ведение охотничьего хозяйства; ведение сельского хозяйства; осуществление научно-исследовательской, образовательной деятельности; осуществление рекреационной деятельности. Выполнение работ по геологическому изучению недр, разработка месторождений полезных ископаемых; строительство и эксплуатация водохранилищ и иных искусственных водных объектов, а также гидротехнических сооружений и специализированных портов; строительство, реконструкция, эксплуатация линий электропередачи, линий связи, дорог, трубопроводов и др. линейных объектов; переработка древесины и иных лесных ресурсов; осуществление религиозной деятельности; иные виды, определенные в соответствии с частью 2 статьи 6 Лесного Кодекса РФ.
Сведения о кадастровом инженере:	Зиннуров Рамиль Ильфатович, дата завершения кадастровых работ: 19.07.2013 Гизатуллина Светлана Рифатовна, СНИЛС 111-111-111 11, дата завершения кадастровых работ: 18.12.2022

ДОКУМЕНТ ПОДПИСАН
ЭЛЕКТРОННОЙ ПОДПИСЬЮ
Сертификат: 009F0BDC181A023B64597F1E2579BEFB50
Владелец: ФЕДЕРАЛЬНАЯ СЛУЖБА ГОСУДАРСТВЕННОЙ РЕГИСТРАЦИИ, КАДАСТРА И КАРТОГРАФИИ
Действителен: с 02.08.2024 по 26.10.2025

полное наименование должности		инициалы, фамилия

Земельный участок
вид объекта недвижимости

Лист № 2 раздела 1	Всего листов раздела 1: 3	Всего разделов: 8	Всего листов выписки: 22

29.07.2025г. № КУВИ-001/2025-147011376	
Кадастровый номер:	16:32:000000:809

Сведения о лесах, водных объектах и об иных природных объектах, расположенных в пределах земельного участка:	данные отсутствуют
Сведения о том, что земельный участок полностью расположен в границах зоны с особыми условиями использования территории, территории объекта культурного наследия, публичного сервитута:	данные отсутствуют
Сведения о том, что земельный участок расположен в границах особой экономической зоны, территории опережающего развития, зоны территориального развития в Российской Федерации, игорной зоны:	данные отсутствуют
Сведения о том, что земельный участок расположен в границах особо охраняемой природной территории, Байкальской природной территории и ее экологических зон, лесопарковом зеленом поясе, охотничьего угодья, лесничества:	Земельный участок расположен в границах: 16:00-15.3
Сведения о расположении земельного участка и (или) расположенного на нем объекта недвижимости в границах территории, в отношении которой принято решение о резервировании земель для государственных или муниципальных нужд:	данные отсутствуют
Сведения о результатах проведения государственного земельного надзора:	данные отсутствуют
Сведения о расположении земельного участка в границах территории, в отношении которой утвержден проект межевания территории:	данные отсутствуют
Условный номер земельного участка:	данные отсутствуют
Сведения о принятии акта и (или) заключении договора, предусматривающих предоставление в соответствии с земельным законодательством исполнительным органом государственным органом власти или органом местного самоуправления, находящегося в государственной или муниципальной собственности земельного участка для строительства наемного дома социального использования или наемного дома коммерческого использования:	данные отсутствуют

полное наименование должности	ДОКУМЕНТ ПОДПИСАН ЭЛЕКТРОННОЙ ПОДПИСЬЮ Сертификат: 009F0BDC181A023B64597F1E2579BEFB50 Владелец: ФЕДЕРАЛЬНАЯ СЛУЖБА ГОСУДАРСТВЕННОЙ РЕГИСТРАЦИИ, КАДАСТРА И КАРТОГРАФИИ Действителен: с 02.08.2024 по 26.10.2025	инициалы, фамилия

Земельный участок
вид объекта недвижимости

Лист № 3 раздела 1	Всего листов раздела 1: 3	Всего разделов: 8	Всего листов выписки: 22

29.07.2025г. № КУВИ-001/2025-147011376	
Кадастровый номер:	16:32:000000:809

Сведения о том, что земельный участок или земельные участки образованы на основании решения об изъятии земельного участка и (или) расположенного на нем объекта недвижимости для государственных или муниципальных нужд:	данные отсутствуют
Сведения о том, что земельный участок образован из земель или земельного участка, государственная собственность на которые не разграничена:	данные отсутствуют
Сведения о наличии земельного спора о местоположении границ земельных участков:	данные отсутствуют
Статус записи об объекте недвижимости:	Сведения об объекте недвижимости имеют статус "актуальные, ранее учтенные"
Особые отметки:	Сведения об ограничениях права на объект недвижимости, обременениях данного объекта, не зарегистрированных в реестре прав, ограничений прав и обременений недвижимого имущества: вид ограничения (обременения): ограничения прав на земельный участок, предусмотренные статьей 56 Земельного кодекса Российской Федерации; срок действия: с 12.05.2015; реквизиты документа-основания: распоряжение "Об утверждении схемы расположения охранной зоны подземных трубопроводов УПТЖ для ППД ОАО "Татнефть" им. В.Д.Шашина" от 31.12.2010 № 965 выдан: Исполнительный комитет Нурлатского муниципального района. вид ограничения (обременения): ограничения прав на земельный участок, предусмотренные статьей 56 Земельного кодекса Российской Федерации; срок действия: с 02.10.2018; реквизиты документа-основания: постановление Правительства РФ "О порядке установления охранных зон объектов электросетевого хозяйства и особых условий использования земельных участков, расположенных в границах таких зон" от 24.02.2009 № 160 выдан: Правительство РФ. вид ограничения (обременения): ограничения прав на земельный участок, предусмотренные статьей 56 Земельного кодекса Российской Федерации; срок действия: с 24.04.2023; реквизиты документа-основания: решение о согласовании границ охранной зоны объекта электросетевого хозяйства от 29.09.2022 № 43-16/860 выдан: Федеральная служба по экологическому, технологическому и атомному надзору (Ростехнадзор).
Получатель выписки:	Ямашев Роберт Радикович

полное наименование должности		инициалы, фамилия

ДОКУМЕНТ ПОДПИСАН
ЭЛЕКТРОННОЙ ПОДПИСЬЮ
Сертификат: 009F0BDC181A023B64597F1E2579BEFB50
Владелец: ФЕДЕРАЛЬНАЯ СЛУЖБА ГОСУДАРСТВЕННОЙ РЕГИСТРАЦИИ, КАДАСТРА И КАРТОГРАФИИ
Действителен: с 02.08.2024 по 26.10.2025

Выписка из Единого государственного реестра недвижимости об объекте недвижимости

Сведения о зарегистрированных правах

Земельный участок
вид объекта недвижимости

Лист № 1 раздела 2	Всего листов раздела 2: 2	Всего разделов: 8	Всего листов выписки: 22

29.07.2025г. № КУВИ-001/2025-147011376	
Кадастровый номер:	16:32:000000:809

1	Правообладатель (правообладатели):	1.1	Российская Федерация
	Сведения о возможности предоставления третьим лицам персональных данных физического лица:	1.1.1	данные отсутствуют
2	Вид, номер, дата и время государственной регистрации права:	2.1	Собственность 16-16-03/022/2009-255 17.12.2009 00:00:00
3	Сведения об осуществлении государственной регистрации сделки, права без необходимого в силу закона согласия третьего лица, органа:	3.1	данные отсутствуют
4	Ограничение прав и обременение объекта недвижимости:	не зарегистрировано	
5	Договоры участия в долевом строительстве:	не зарегистрировано	
6	Заявленные в судебном порядке права требования:	данные отсутствуют	
7	Сведения о возможности предоставления третьим лицам персональных данных физического лица	данные отсутствуют	
8	Сведения о возражении в отношении зарегистрированного права:	данные отсутствуют	
9	Сведения о наличии решения об изъятии объекта недвижимости для государственных и муниципальных нужд:	данные отсутствуют	
10	Сведения о невозможности государственной регистрации без личного участия правообладателя или его законного представителя:	данные отсутствуют	
11	Правопритязания и сведения о наличии поступивших, но не рассмотренных заявлений о проведении государственной регистрации права (перехода, прекращения права), ограничения права или обременения объекта недвижимости, сделки в отношении объекта недвижимости:	отсутствуют	

ДОКУМЕНТ ПОДПИСАН
ЭЛЕКТРОННОЙ ПОДПИСЬЮ
Сертификат: 009F0BDC181A023B64597F1E2579BEFB50
Владелец: ФЕДЕРАЛЬНАЯ СЛУЖБА ГОСУДАРСТВЕННОЙ РЕГИСТРАЦИИ, КАДАСТРА И КАРТОГРАФИИ
Действителен: с 02.08.2024 по 26.10.2025

полное наименование должности		инициалы, фамилия

Земельный участок
вид объекта недвижимости

Лист № 2 раздела 2	Всего листов раздела 2: 2	Всего разделов: 8	Всего листов выписки: 22

29.07.2025г. № КУВИ-001/2025-147011376	
Кадастровый номер:	16:32:000000:809

11	Сведения о невозможности государственной регистрации перехода, прекращения, ограничения права на земельный участок из земель сельскохозяйственного назначения:	данные отсутствуют

ДОКУМЕНТ ПОДПИСАН
ЭЛЕКТРОННОЙ ПОДПИСЬЮ
Сертификат: 009F0BDC181A023B64597F1E2579BEFB50
Владелец: ФЕДЕРАЛЬНАЯ СЛУЖБА ГОСУДАРСТВЕННОЙ РЕГИСТРАЦИИ, КАДАСТРА И КАРТОГРАФИИ
Действителен: с 02.08.2024 по 26.10.2025

полное наименование должности		инициалы, фамилия

Филиал публично-правовой компании "Роскадастр" по Республике Татарстан
полное наименование органа регистрации прав

Выписка из Единого государственного реестра недвижимости об объекте недвижимости

Сведения о характеристиках объекта недвижимости

На основании запроса от 29.07.2025, поступившего на рассмотрение 29.07.2025, сообщаем, что согласно записям Единого государственного реестра недвижимости:

Раздел 1 Лист 1

Земельный участок
вид объекта недвижимости

Лист № 1 раздела 1	Всего листов раздела 1: 4	Всего разделов: 8	Всего листов выписки: 30

29.07.2025г. № КУВИ-001/2025-147014414	
Кадастровый номер:	16:32:010501:541
Номер кадастрового квартала:	16:32:010501
Дата присвоения кадастрового номера:	24.11.2014

Ранее присвоенный государственный учетный номер:	данные отсутствуют
Местоположение:	Местоположение установлено относительно ориентира, расположенного в границах участка. Почтовый адрес ориентира: Республика Татарстан, Нурлатский муниципальный район, Андреевское сельское поселение, Восходского участкового лесничества ГБУ «Нурлатское лесничество» кв.61 выд.2, 17, 18, 19, 31, 33, 37, 39; кв.66 выд.1-9, 11-25; кв.67 выд.1, 3-9, 11, 13, 14, 16-19, 21-25 часть выд.15; кв.105 выд.4.
Площадь:	2735758 +/- 29653
Кадастровая стоимость, руб.:	2380109.46
Кадастровые номера расположенных в пределах земельного участка объектов недвижимости:	данные отсутствуют
Кадастровые номера объектов недвижимости, из которых образован объект недвижимости:	16:32:000000:740
Кадастровые номера образованных объектов недвижимости:	16:32:010501:936, 16:32:010501:946, 16:32:010501:1035, 16:32:010501:1221
Категория земель:	Земли лесного фонда
Виды разрешенного использования:	Заготовка древесины; заготовка и сбор не древесных лесных ресурсов; заготовка пищевых лесных ресурсов и сбор лекарственных растений; ведение охотничьего хозяйства и осуществление охоты; ведение сельского хозяйства; осуществление научно-исследовательской, образовательной деятельности; осуществление рекреационной деятельности. Выполнение работ по геологическому изучению недр, разработка месторождений полезных ископаемых; строительство и эксплуатация водохранилищ и иных искусственных водных объектов, а также гидротехнических сооружений и специализированных портов; строительство, реконструкция, эксплуатация линий электропередачи, линий связи, дорог, трубопроводов и др. линейных объектов; переработка древесины и иных лесных ресурсов; осуществление религиозной деятельности, иные виды, определенные в соответствии с частью 2 статьи 6 Лесного Кодекса РФ

ДОКУМЕНТ ПОДПИСАН
ЭЛЕКТРОННОЙ ПОДПИСЬЮ
Сертификат: 009F0BDC181A023B64597F1E2579BEFB50
Владелец: ФЕДЕРАЛЬНАЯ СЛУЖБА ГОСУДАРСТВЕННОЙ РЕГИСТРАЦИИ, КАДАСТРА И КАРТОГРАФИИ
Действителен: с 02.08.2024 по 26.10.2025

полное наименование должности		инициалы, фамилия

Земельный участок
вид объекта недвижимости

Лист № 2 раздела 1	Всего листов раздела 1: 4	Всего разделов: 8	Всего листов выписки: 30

29.07.2025г. № КУВИ-001/2025-147014414	
Кадастровый номер:	16:32:010501:541

Сведения о кадастровом инженере:	Зиннуров Рамиль Ильфатович, дата завершения кадастровых работ: 14.06.2014 Гизатуллина Светлана Рифатовна, СНИЛС 044-060-355 13, дата завершения кадастровых работ: 10.12.2021 Гизатуллина Светлана Рифатовна, № 0145, в Ассоциация кадастровых инженеров Поволжья, СНИЛС 044-060-355 13, договор на выполнение кадастровых работ от 21.12.2021 № 0009/1003/2021/6640 , дата завершения кадастровых работ: 10.02.2024 Гизатуллина Светлана Рифатовна, № 0145, в Ассоциация кадастровых инженеров Поволжья, СНИЛС 04406035513, договор на выполнение кадастровых работ от 21.12.2021 № 0009/1003/2021/6640 , дата завершения кадастровых работ: 19.05.2025
Сведения о лесах, водных объектах и об иных природных объектах, расположенных в пределах земельного участка:	данные отсутствуют
Сведения о том, что земельный участок полностью расположен в границах зоны с особыми условиями использования территории, территории объекта культурного наследия, публичного сервитута:	данные отсутствуют
Сведения о том, что земельный участок расположен в границах особой экономической зоны, территории опережающего развития, зоны территориального развития в Российской Федерации, игорной зоны:	данные отсутствуют
Сведения о том, что земельный участок расположен в границах особо охраняемой природной территории, Байкальской природной территории и ее экологических зон, лесопарковом зеленом поясе, охотничьего угодья, лесничества:	Земельный участок расположен в границах: 16:00-15.3
Сведения о расположении земельного участка и (или) расположенного на нем объекта недвижимости в границах территории, в отношении которой принято решение о резервировании земель для государственных или муниципальных нужд:	данные отсутствуют
Сведения о результатах проведения государственного земельного надзора:	данные отсутствуют
Сведения о расположении земельного участка в границах территории, в отношении которой утвержден проект межевания территории:	данные отсутствуют

полное наименование должности	ДОКУМЕНТ ПОДПИСАН ЭЛЕКТРОННОЙ ПОДПИСЬЮ Сертификат: 009F0BDC181A023B64597F1E2579BEFB50 Владелец: ФЕДЕРАЛЬНАЯ СЛУЖБА ГОСУДАРСТВЕННОЙ РЕГИСТРАЦИИ, КАДАСТРА И КАРТОГРАФИИ Действителен: с 02.08.2024 по 26.10.2025	инициалы, фамилия

Земельный участок
вид объекта недвижимости

Лист № 3 раздела 1	Всего листов раздела 1: 4	Всего разделов: 8	Всего листов выписки: 30

29.07.2025г. № КУВИ-001/2025-147014414	
Кадастровый номер:	16:32:010501:541

Условный номер земельного участка:	данные отсутствуют
Сведения о принятии акта и (или) заключении договора, предусматривающих предоставление в соответствии с земельным законодательством исполнительным органом государственным органом власти или органом местного самоуправления, находящегося в государственной или муниципальной собственности земельного участка для строительства наемного дома социального использования или наемного дома коммерческого использования:	данные отсутствуют
Сведения о том, что земельный участок или земельные участки образованы на основании решения об изъятии земельного участка и (или) расположенного на нем объекта недвижимости для государственных или муниципальных нужд:	данные отсутствуют
Сведения о том, что земельный участок образован из земель или земельного участка, государственная собственность на которые не разграничена:	данные отсутствуют
Сведения о наличии земельного спора о местоположении границ земельных участков:	данные отсутствуют
Статус записи об объекте недвижимости:	Сведения об объекте недвижимости имеют статус "актуальные"
Особые отметки:	Посредством данного земельного участка обеспечен доступ к земельному участку (земельным участкам) с кадастровым номером (кадастровыми номерами): 16:00:000000:1242, 16:32:010501:1221. Сведения об ограничениях права на объект недвижимости, обременениях данного объекта, не зарегистрированных в реестре прав, ограничений прав и обременений недвижимого имущества: вид ограничения (обременения): ограничения прав на земельный участок, предусмотренные статьей 56 Земельного кодекса Российской Федерации; срок действия: с 22.12.2021; реквизиты документа-основания: постановление от 26.03.1984 № 255 выдан: Совет Министров СССР. вид ограничения (обременения): ограничения прав на земельный участок, предусмотренные статьей 56 Земельного кодекса Российской Федерации; срок действия: с 01.04.2015; реквизиты документа-основания: перечень от 12.09.2014 № б/н выдан: Главный инженер НГДУ Нурлатнефть. вид ограничения (обременения): ограничения прав на земельный участок, предусмотренные статьей 56 Земельного кодекса Российской Федерации; срок действия: с 01.04.2015; реквизиты документа-основания: перечень от 12.09.2014 № б/н выдан: Главный инженер НГДУ Нурлатнефть. вид ограничения (обременения): ограничения прав на земельный участок, предусмотренные статьей 56

ДОКУМЕНТ ПОДПИСАН
ЭЛЕКТРОННОЙ ПОДПИСЬЮ
Сертификат: 009F0BDC181A023B64597F1E2579BEFB50
Владелец: ФЕДЕРАЛЬНАЯ СЛУЖБА ГОСУДАРСТВЕННОЙ РЕГИСТРАЦИИ, КАДАСТРА И КАРТОГРАФИИ
Действителен: с 02.08.2024 по 26.10.2025

полное наименование должности		инициалы, фамилия

Земельный участок
вид объекта недвижимости

Лист № 4 раздела 1	Всего листов раздела 1: 4	Всего разделов: 8	Всего листов выписки: 30

29.07.2025г. № КУВИ-001/2025-147014414	
Кадастровый номер:	16:32:010501:541
	Земельного кодекса Российской Федерации; срок действия: с 14.01.2016; реквизиты документа-основания: землеустроительное дело от 19.11.2015 № б/н выдан: Кадастровый инженер.
Получатель выписки:	Ямашев Роберт Радикович

полное наименование должности	ДОКУМЕНТ ПОДПИСАН ЭЛЕКТРОННОЙ ПОДПИСЬЮ Сертификат: 009F0BDC181A023B64597F1E2579BEFB50 Владелец: ФЕДЕРАЛЬНАЯ СЛУЖБА ГОСУДАРСТВЕННОЙ РЕГИСТРАЦИИ, КАДАСТРА И КАРТОГРАФИИ Действителен: с 02.08.2024 по 26.10.2025	инициалы, фамилия

Выписка из Единого государственного реестра недвижимости об объекте недвижимости

Сведения о зарегистрированных правах

Земельный участок
вид объекта недвижимости

Лист № 1 раздела 2	Всего листов раздела 2: 2	Всего разделов: 8	Всего листов выписки: 30

29.07.2025г. № КУВИ-001/2025-147014414	
Кадастровый номер:	16:32:010501:541

1	Правообладатель (правообладатели):	1.1	Российская Федерация Российская Федерация
	Сведения о возможности предоставления третьим лицам персональных данных физического лица:	1.1.1	данные отсутствуют
2	Вид, номер, дата и время государственной регистрации права:	2.1	Собственность 16:32:010501:541-16/139/2021-1 08.09.2021 15:19:03
3	Сведения об осуществлении государственной регистрации сделки, права без необходимого в силу закона согласия третьего лица, органа:	3.1	данные отсутствуют
4	Ограничение прав и обременение объекта недвижимости:	не зарегистрировано	
5	Договоры участия в долевом строительстве:	не зарегистрировано	
6	Заявленные в судебном порядке права требования:	данные отсутствуют	
7	Сведения о возможности предоставления третьим лицам персональных данных физического лица	данные отсутствуют	
8	Сведения о возражении в отношении зарегистрированного права:	данные отсутствуют	
9	Сведения о наличии решения об изъятии объекта недвижимости для государственных и муниципальных нужд:	данные отсутствуют	
10	Сведения о невозможности государственной регистрации без личного участия правообладателя или его законного представителя:	данные отсутствуют	
11	Правопритязания и сведения о наличии поступивших, но не рассмотренных заявлений о проведении государственной регистрации права (перехода, прекращения права), ограничения права или обременения объекта недвижимости, сделки в отношении объекта недвижимости:	отсутствуют	

ДОКУМЕНТ ПОДПИСАН
ЭЛЕКТРОННОЙ ПОДПИСЬЮ
Сертификат: 009F0BDC181A023B64597F1E2579BEFB50
Владелец: ФЕДЕРАЛЬНАЯ СЛУЖБА ГОСУДАРСТВЕННОЙ РЕГИСТРАЦИИ, КАДАСТРА И КАРТОГРАФИИ
Действителен: с 02.08.2024 по 26.10.2025

полное наименование должности		инициалы, фамилия

Земельный участок
вид объекта недвижимости

Лист № 2 раздела 2	Всего листов раздела 2: 2	Всего разделов: 8	Всего листов выписки: 30

29.07.2025г. № КУВИ-001/2025-147014414	
Кадастровый номер:	16:32:010501:541

11	Сведения о невозможности государственной регистрации перехода, прекращения, ограничения права на земельный участок из земель сельскохозяйственного назначения:	данные отсутствуют

ДОКУМЕНТ ПОДПИСАН
ЭЛЕКТРОННОЙ ПОДПИСЬЮ
Сертификат: 009F0BDC181A023B64597F1E2579BEFB50
Владелец: ФЕДЕРАЛЬНАЯ СЛУЖБА ГОСУДАРСТВЕННОЙ РЕГИСТРАЦИИ, КАДАСТРА И КАРТОГРАФИИ
Действителен: с 02.08.2024 по 26.10.2025

полное наименование должности		инициалы, фамилия

Филиал публично-правовой компании "Роскадастр" по Республике Татарстан

полное наименование органа регистрации прав

Выписка из Единого государственного реестра недвижимости об объекте недвижимости

Сведения о характеристиках объекта недвижимости

На основании запроса от 29.07.2025, поступившего на рассмотрение 29.07.2025, сообщаем, что согласно записям Единого государственного реестра недвижимости:

Раздел 1 Лист 1

Земельный участок
вид объекта недвижимости

Лист № 1 раздела 1	Всего листов раздела 1: 3	Всего разделов: 5	Всего листов выписки: 8

29.07.2025г. № КУВИ-001/2025-147010226	
Кадастровый номер:	16:32:010501:948
Номер кадастрового квартала:	16:32:010501
Дата присвоения кадастрового номера:	09.01.2023

Ранее присвоенный государственный учетный номер:	данные отсутствуют
Местоположение:	Российская Федерация, Республика Татарстан, Нурлатский муниципальный район, Андреевское сельское поселение
Площадь:	53613 +/- 4052
Кадастровая стоимость, руб.:	46643.31
Кадастровые номера расположенных в пределах земельного участка объектов недвижимости:	16:32:010501:1185, 16:32:010501:1184, 16:32:010501:1183, 16:32:010501:1189, 16:32:010501:1188, 16:32:010501:1187, 16:32:010501:1186, 16:32:010501:1201, 16:32:010501:1200, 16:32:010501:1199, 16:32:010501:1198, 16:32:010501:1197, 16:32:010501:1196, 16:32:010501:1195, 16:32:010501:1191, 16:32:010501:1190, 16:32:010501:1208, 16:32:010501:1205
Кадастровые номера объектов недвижимости, из которых образован объект недвижимости:	16:32:010501:539
Кадастровые номера образованных объектов недвижимости:	данные отсутствуют
Категория земель:	Земли лесного фонда
Виды разрешенного использования:	Заготовка древесины; заготовка и сбор недревесных лесных ресурсов; заготовка пищевых лесных ресурсов и сбор лекарственных растений; ведение охотничьего хозяйства; ведение сельского хозяйства; осуществление научно-исследовательской, образовательной деятельности; осуществление рекреационной деятельности. Выполнение работ по геологическому изучению недр, разработка месторождений полезных ископаемых; строительство и эксплуатация водохранилищ и иных искусственных водных объектов, а также гидротехнических сооружений и специализированных портов; строительство, реконструкция, эксплуатация линий электропередачи, линий связи, дорог, трубопроводов и др. линейных объектов; переработка древесины и иных лесных ресурсов; осуществление религиозной деятельности; иные виды, определенные в соответствии с частью 2 статьи 6 Лесного Кодекса РФ
Сведения о кадастровом инженере:	Гизатуллина Светлана Рифатовна, СНИЛС 044-060-355 13, договор на выполнение кадастровых работ от 21.12.2021 № 0009/1003/2021/6640 , дата завершения кадастровых работ: 18.12.2022

ДОКУМЕНТ ПОДПИСАН
ЭЛЕКТРОННОЙ ПОДПИСЬЮ
Сертификат: 009F0BDC181A023B64597F1E2579BEFB50
Владелец: ФЕДЕРАЛЬНАЯ СЛУЖБА ГОСУДАРСТВЕННОЙ РЕГИСТРАЦИИ, КАДАСТРА И КАРТОГРАФИИ
Действителен: с 02.08.2024 по 26.10.2025

полное наименование должности		инициалы, фамилия

Земельный участок
вид объекта недвижимости

Лист № 2 раздела 1	Всего листов раздела 1: 3	Всего разделов: 5	Всего листов выписки: 8

29.07.2025г. № КУВИ-001/2025-147010226	
Кадастровый номер:	16:32:010501:948

Сведения о лесах, водных объектах и об иных природных объектах, расположенных в пределах земельного участка:	Восходское участковоу лесничество, ГКУ "Нурлатское лесничество", квартал 54 части выделов 11, 12, 13, Эксплуатационные леса
Сведения о том, что земельный участок полностью расположен в границах зоны с особыми условиями использования территории, территории объекта культурного наследия, публичного сервитута:	данные отсутствуют
Сведения о том, что земельный участок расположен в границах особой экономической зоны, территории опережающего развития, зоны территориального развития в Российской Федерации, игорной зоны:	данные отсутствуют
Сведения о том, что земельный участок расположен в границах особо охраняемой природной территории, Байкальской природной территории и ее экологических зон, лесопарковом зеленом поясе, охотничьего угодья, лесничества:	Земельный участок расположен в границах: 16:00-15.3
Сведения о расположении земельного участка и (или) расположенного на нем объекта недвижимости в границах территории, в отношении которой принято решение о резервировании земель для государственных или муниципальных нужд:	данные отсутствуют
Сведения о результатах проведения государственного земельного надзора:	данные отсутствуют
Сведения о расположении земельного участка в границах территории, в отношении которой утвержден проект межевания территории:	данные отсутствуют
Условный номер земельного участка:	данные отсутствуют
Сведения о принятии акта и (или) заключении договора, предусматривающих предоставление в соответствии с земельным законодательством исполнительным органом государственным органом власти или органом местного самоуправления, находящегося в государственной или муниципальной собственности земельного участка для строительства наемного дома социального использования или наемного дома коммерческого использования:	данные отсутствуют

полное наименование должности	ДОКУМЕНТ ПОДПИСАН ЭЛЕКТРОННОЙ ПОДПИСЬЮ Сертификат: 009F0BDC181A023B64597F1E2579BEFB50 Владелец: ФЕДЕРАЛЬНАЯ СЛУЖБА ГОСУДАРСТВЕННОЙ РЕГИСТРАЦИИ, КАДАСТРА И КАРТОГРАФИИ Действителен: с 02.08.2024 по 26.10.2025	инициалы, фамилия

Земельный участок
вид объекта недвижимости

Лист № 3 раздела 1	Всего листов раздела 1: 3	Всего разделов: 5	Всего листов выписки: 8

29.07.2025г. № КУВИ-001/2025-147010226	
Кадастровый номер:	16:32:010501:948

Сведения о том, что земельный участок или земельные участки образованы на основании решения об изъятии земельного участка и (или) расположенного на нем объекта недвижимости для государственных или муниципальных нужд:	данные отсутствуют
Сведения о том, что земельный участок образован из земель или земельного участка, государственная собственность на которые не разграничена:	данные отсутствуют
Сведения о наличии земельного спора о местоположении границ земельных участков:	данные отсутствуют
Статус записи об объекте недвижимости:	Сведения об объекте недвижимости имеют статус "актуальные"
Особые отметки:	Для данного земельного участка обеспечен доступ посредством земельного участка (земельных участков) с кадастровым номером (кадастровыми номерами): 16:32:000000:897, 16:32:000000:18, 16:32:000000:18. Сведения, необходимые для заполнения раздела: 4 - Сведения о частях земельного участка, отсутствуют.
Получатель выписки:	Ямашев Роберт Радикович

полное наименование должности		инициалы, фамилия

ДОКУМЕНТ ПОДПИСАН
ЭЛЕКТРОННОЙ ПОДПИСЬЮ
Сертификат: 009F0BDC181A023B64597F1E2579BEFB50
Владелец: ФЕДЕРАЛЬНАЯ СЛУЖБА ГОСУДАРСТВЕННОЙ РЕГИСТРАЦИИ, КАДАСТРА И КАРТОГРАФИИ
Действителен: с 02.08.2024 по 26.10.2025

Выписка из Единого государственного реестра недвижимости об объекте недвижимости

Сведения о зарегистрированных правах

Земельный участок
вид объекта недвижимости

Лист № 1 раздела 2	Всего листов раздела 2: 2	Всего разделов: 5	Всего листов выписки: 8

29.07.2025г. № КУВИ-001/2025-147010226	
Кадастровый номер:	16:32:010501:948

1	Правообладатель (правообладатели):	1.1	Российская Федерация
	Сведения о возможности предоставления третьим лицам персональных данных физического лица:	1.1.1	данные отсутствуют
2	Вид, номер, дата и время государственной регистрации права:	2.1	Собственность 16:32:010501:948-16/139/2023-1 09.01.2023 14:10:31
3	Сведения об осуществлении государственной регистрации сделки, права без необходимого в силу закона согласия третьего лица, органа:	3.1	данные отсутствуют
4	Ограничение прав и обременение объекта недвижимости:		

4.1	вид:	Аренда
	дата государственной регистрации:	19.07.2023 17:21:06
	номер государственной регистрации:	16:32:010501:948-16/139/2023-2
	срок, на который установлены ограничение прав и обременение объекта недвижимости:	Срок действия с 19.07.2023 49 лет
	лицо, в пользу которого установлены ограничение прав и обременение объекта недвижимости:	Публичное акционерное общество "Татнефть" имени В.Д.Шашина, ИНН: 1644003838
	сведения о возможности предоставления третьим лицам персональных данных физического лица	данные отсутствуют
	основание государственной регистрации:	Договор аренды лесного участка для осуществления геологического изучения недр, разведки и добычи полезных ископаемых, № 26/2023/1913, выдан 09.06.2023
	сведения об осуществлении государственной регистрации сделки, права, ограничения права без необходимого в силу закона согласия третьего лица, органа:	данные отсутствуют
	сведения об управляющем залогом и о договоре управления залогом, если такой договор заключен для управления ипотекой:	данные отсутствуют
	сведения о депозитарии, который осуществляет хранение обездвиженной документарной закладной или электронной закладной:	

ДОКУМЕНТ ПОДПИСАН
ЭЛЕКТРОННОЙ ПОДПИСЬЮ
Сертификат: 009F0BDC181A023B64597F1E2579BEFB50
Владелец: ФЕДЕРАЛЬНАЯ СЛУЖБА ГОСУДАРСТВЕННОЙ РЕГИСТРАЦИИ, КАДАСТРА И КАРТОГРАФИИ
Действителен: с 02.08.2024 по 26.10.2025

полное наименование должности		инициалы, фамилия

Земельный участок
вид объекта недвижимости

Лист № 2 раздела 2	Всего листов раздела 2: 2	Всего разделов: 5	Всего листов выписки: 8

29.07.2025г. № КУВИ-001/2025-147010226	
Кадастровый номер:	16:32:010501:948

	ведения о внесении изменений или дополнений в регистрационную запись об ипотеке:	
5	Договоры участия в долевом строительстве:	не зарегистрировано
6	Заявленные в судебном порядке права требования:	данные отсутствуют
7	Сведения о возможности предоставления третьим лицам персональных данных физического лица	данные отсутствуют
8	Сведения о возражении в отношении зарегистрированного права:	данные отсутствуют
9	Сведения о наличии решения об изъятии объекта недвижимости для государственных и муниципальных нужд:	данные отсутствуют
10	Сведения о невозможности государственной регистрации без личного участия правообладателя или его законного представителя:	данные отсутствуют
11	Правопритязания и сведения о наличии поступивших, но не рассмотренных заявлений о проведении государственной регистрации права (перехода, прекращения права), ограничения права или обременения объекта недвижимости, сделки в отношении объекта недвижимости:	отсутствуют
11	Сведения о невозможности государственной регистрации перехода, прекращения, ограничения права на земельный участок из земель сельскохозяйственного назначения:	данные отсутствуют

полное наименование должности	ДОКУМЕНТ ПОДПИСАН ЭЛЕКТРОННОЙ ПОДПИСЬЮ Сертификат: 009F0BDC181A023B64597F1E2579BEFB50 Владелец: ФЕДЕРАЛЬНАЯ СЛУЖБА ГОСУДАРСТВЕННОЙ РЕГИСТРАЦИИ, КАДАСТРА И КАРТОГРАФИИ Действителен: с 02.08.2024 по 26.10.2025	инициалы, фамилия

Филиал публично-правовой компании "Роскадастр" по Республике Татарстан
полное наименование органа регистрации прав

Выписка из Единого государственного реестра недвижимости об объекте недвижимости

Сведения о характеристиках объекта недвижимости

На основании запроса от 29.07.2025, поступившего на рассмотрение 29.07.2025, сообщаем, что согласно записям Единого государственного реестра недвижимости:

Раздел 1 Лист 1

Земельный участок
вид объекта недвижимости

Лист № 1 раздела 1	Всего листов раздела 1: 3	Всего разделов: 5	Всего листов выписки: 10

29.07.2025г. № КУВИ-001/2025-147017288	
Кадастровый номер:	16:32:010501:949
Номер кадастрового квартала:	16:32:010501
Дата присвоения кадастрового номера:	09.01.2023

Ранее присвоенный государственный учетный номер:	данные отсутствуют
Местоположение:	Местоположение установлено относительно ориентира, расположенного в границах участка. Почтовый адрес ориентира: Республика Татарстан, Нурлатский муниципальный район, Андреевское сельское поселение.
Площадь:	59441 +/- 6288
Кадастровая стоимость, руб.:	51713.67
Кадастровые номера расположенных в пределах земельного участка объектов недвижимости:	16:32:010501:1204, 16:32:010501:1214, 16:32:010501:1213, 16:32:010501:1211, 16:32:010501:1209, 16:32:010501:1212, 16:32:010501:1218
Кадастровые номера объектов недвижимости, из которых образован объект недвижимости:	16:32:010501:553
Кадастровые номера образованных объектов недвижимости:	данные отсутствуют
Категория земель:	Земли лесного фонда
Виды разрешенного использования:	Заготовка древесины; заготовка и сбор не древесных лесных ресурсов; заготовка пищевых лесных ресурсов и сбор лекарственных растений; ведение охотничьего хозяйства; ведение сельского хозяйства; осуществление научно-исследовательской, образовательной деятельности; осуществление рекреационной деятельности. Выполнение работ по геологическому изучению недр, разработка месторождений полезных ископаемых; строительство и эксплуатация водохранилищ и иных искусственных водных объектов, а также гидротехнических сооружений и специализированных портов; строительство, реконструкция, эксплуатация линий электропередачи, линий связи, дорог, трубопроводов и др. линейных объектов; переработка древесины и иных лесных ресурсов; осуществление религиозной деятельности, иные виды, определенные в соответствии с частью 2 статьи 6 Лесного Кодекса РФ
Сведения о кадастровом инженере:	Гизатуллина Светлана Рифатовна, СНИЛС 044-060-355 13, договор на выполнение кадастровых работ от 21.12.2021 № 0009/1003/2021/6640 , дата завершения кадастровых работ: 18.12.2022

ДОКУМЕНТ ПОДПИСАН
ЭЛЕКТРОННОЙ ПОДПИСЬЮ
Сертификат: 009F0BDC181A023B64597F1E2579BEFB50
Владелец: ФЕДЕРАЛЬНАЯ СЛУЖБА ГОСУДАРСТВЕННОЙ РЕГИСТРАЦИИ, КАДАСТРА И КАРТОГРАФИИ
Действителен: с 02.08.2024 по 26.10.2025

полное наименование должности		инициалы, фамилия

Земельный участок
вид объекта недвижимости

Лист № 2 раздела 1	Всего листов раздела 1: 3	Всего разделов: 5	Всего листов выписки: 10

29.07.2025г. № КУВИ-001/2025-147017288	
Кадастровый номер:	16:32:010501:949

Сведения о лесах, водных объектах и об иных природных объектах, расположенных в пределах земельного участка:	ГКУ "Нурлатское лесничество", Восходское участковое лесничество, Эксплуатационные леса
Сведения о том, что земельный участок полностью расположен в границах зоны с особыми условиями использования территории, территории объекта культурного наследия, публичного сервитута:	данные отсутствуют
Сведения о том, что земельный участок расположен в границах особой экономической зоны, территории опережающего развития, зоны территориального развития в Российской Федерации, игорной зоны:	данные отсутствуют
Сведения о том, что земельный участок расположен в границах особо охраняемой природной территории, Байкальской природной территории и ее экологических зон, лесопарковом зеленом поясе, охотничьего угодья, лесничества:	Земельный участок расположен в границах: 16:00-15.3
Сведения о расположении земельного участка и (или) расположенного на нем объекта недвижимости в границах территории, в отношении которой принято решение о резервировании земель для государственных или муниципальных нужд:	данные отсутствуют
Сведения о результатах проведения государственного земельного надзора:	данные отсутствуют
Сведения о расположении земельного участка в границах территории, в отношении которой утвержден проект межевания территории:	данные отсутствуют
Условный номер земельного участка:	данные отсутствуют
Сведения о принятии акта и (или) заключении договора, предусматривающих предоставление в соответствии с земельным законодательством исполнительным органом государственным органом власти или органом местного самоуправления, находящегося в государственной или муниципальной собственности земельного участка для строительства наемного дома социального использования или наемного дома коммерческого использования:	данные отсутствуют

полное наименование должности	ДОКУМЕНТ ПОДПИСАН ЭЛЕКТРОННОЙ ПОДПИСЬЮ Сертификат: 009F0BDC181A023B64597F1E2579BEFB50 Владелец: ФЕДЕРАЛЬНАЯ СЛУЖБА ГОСУДАРСТВЕННОЙ РЕГИСТРАЦИИ, КАДАСТРА И КАРТОГРАФИИ Действителен: с 02.08.2024 по 26.10.2025	инициалы, фамилия

Земельный участок
вид объекта недвижимости

Лист № 3 раздела 1	Всего листов раздела 1: 3	Всего разделов: 5	Всего листов выписки: 10

29.07.2025г. № КУВИ-001/2025-147017288	
Кадастровый номер:	16:32:010501:949

Сведения о том, что земельный участок или земельные участки образованы на основании решения об изъятии земельного участка и (или) расположенного на нем объекта недвижимости для государственных или муниципальных нужд:	данные отсутствуют
Сведения о том, что земельный участок образован из земель или земельного участка, государственная собственность на которые не разграничена:	данные отсутствуют
Сведения о наличии земельного спора о местоположении границ земельных участков:	данные отсутствуют
Статус записи об объекте недвижимости:	Сведения об объекте недвижимости имеют статус "актуальные"
Особые отметки:	Граница земельного участка состоит из 2 контуров. Учетные номера контуров и их площади: 1 - 28856.61 кв.м, 2 - 30584.64 кв.м. Для данного земельного участка обеспечен доступ посредством земельного участка (земельных участков) с кадастровым номером (кадастровыми номерами): 16:32:010501:553, 16:32:010302:61. Сведения, необходимые для заполнения раздела: 4 - Сведения о частях земельного участка, отсутствуют.
Получатель выписки:	Ямашев Роберт Радикович

ДОКУМЕНТ ПОДПИСАН
ЭЛЕКТРОННОЙ ПОДПИСЬЮ
Сертификат: 009F0BDC181A023B64597F1E2579BEFB50
Владелец: ФЕДЕРАЛЬНАЯ СЛУЖБА ГОСУДАРСТВЕННОЙ РЕГИСТРАЦИИ, КАДАСТРА И КАРТОГРАФИИ
Действителен: с 02.08.2024 по 26.10.2025

полное наименование должности		инициалы, фамилия

Выписка из Единого государственного реестра недвижимости об объекте недвижимости

Сведения о зарегистрированных правах

Земельный участок
вид объекта недвижимости

Лист № 1 раздела 2	Всего листов раздела 2: 2	Всего разделов: 5	Всего листов выписки: 10

29.07.2025г. № КУВИ-001/2025-147017288	
Кадастровый номер:	16:32:010501:949

1	Правообладатель (правообладатели):	1.1	Российская Федерация
	Сведения о возможности предоставления третьим лицам персональных данных физического лица:	1.1.1	данные отсутствуют
2	Вид, номер, дата и время государственной регистрации права:	2.1	Собственность 16:32:010501:949-16/139/2023-1 09.01.2023 14:23:44
3	Сведения об осуществлении государственной регистрации сделки, права без необходимого в силу закона согласия третьего лица, органа:	3.1	данные отсутствуют
4	Ограничение прав и обременение объекта недвижимости:		

4.1	вид:	Аренда
	дата государственной регистрации:	19.07.2023 17:21:06
	номер государственной регистрации:	16:32:010501:949-16/139/2023-2
	срок, на который установлены ограничение прав и обременение объекта недвижимости:	Срок действия с 19.07.2023 49 лет
	лицо, в пользу которого установлены ограничение прав и обременение объекта недвижимости:	Публичное акционерное общество "Татнефть" имени В.Д.Шашина, ИНН: 1644003838
	сведения о возможности предоставления третьим лицам персональных данных физического лица	данные отсутствуют
	основание государственной регистрации:	Договор аренды лесного участка для осуществления геологического изучения недр, разведки и добычи полезных ископаемых, № 26/2023/1913, выдан 09.06.2023
	сведения об осуществлении государственной регистрации сделки, права, ограничения права без необходимого в силу закона согласия третьего лица, органа:	данные отсутствуют
	сведения об управляющем залогом и о договоре управления залогом, если такой договор заключен для управления ипотекой:	данные отсутствуют
	сведения о депозитарии, который осуществляет хранение обездвиженной документарной закладной или электронной закладной:	

ДОКУМЕНТ ПОДПИСАН
ЭЛЕКТРОННОЙ ПОДПИСЬЮ
Сертификат: 009F0BDC181A023B64597F1E2579BEFB50
Владелец: ФЕДЕРАЛЬНАЯ СЛУЖБА ГОСУДАРСТВЕННОЙ РЕГИСТРАЦИИ, КАДАСТРА И КАРТОГРАФИИ
Действителен: с 02.08.2024 по 26.10.2025

полное наименование должности		инициалы, фамилия

Земельный участок
вид объекта недвижимости

Лист № 2 раздела 2	Всего листов раздела 2: 2	Всего разделов: 5	Всего листов выписки: 10

29.07.2025г. № КУВИ-001/2025-147017288	
Кадастровый номер:	16:32:010501:949

	ведения о внесении изменений или дополнений в регистрационную запись об ипотеке:	
5	Договоры участия в долевом строительстве:	не зарегистрировано
6	Заявленные в судебном порядке права требования:	данные отсутствуют
7	Сведения о возможности предоставления третьим лицам персональных данных физического лица	данные отсутствуют
8	Сведения о возражении в отношении зарегистрированного права:	данные отсутствуют
9	Сведения о наличии решения об изъятии объекта недвижимости для государственных и муниципальных нужд:	данные отсутствуют
10	Сведения о невозможности государственной регистрации без личного участия правообладателя или его законного представителя:	данные отсутствуют
11	Правопритязания и сведения о наличии поступивших, но не рассмотренных заявлений о проведении государственной регистрации права (перехода, прекращения права), ограничения права или обременения объекта недвижимости, сделки в отношении объекта недвижимости:	отсутствуют
11	Сведения о невозможности государственной регистрации перехода, прекращения, ограничения права на земельный участок из земель сельскохозяйственного назначения:	данные отсутствуют

полное наименование должности	ДОКУМЕНТ ПОДПИСАН ЭЛЕКТРОННОЙ ПОДПИСЬЮ Сертификат: 009F0BDC181A023B64597F1E2579BEFB50 Владелец: ФЕДЕРАЛЬНАЯ СЛУЖБА ГОСУДАРСТВЕННОЙ РЕГИСТРАЦИИ, КАДАСТРА И КАРТОГРАФИИ Действителен: с 02.08.2024 по 26.10.2025	инициалы, фамилия

Филиал публично-правовой компании "Роскадастр" по Республике Татарстан
полное наименование органа регистрации прав

Выписка из Единого государственного реестра недвижимости об объекте недвижимости

Сведения о характеристиках объекта недвижимости

На основании запроса от 29.07.2025, поступившего на рассмотрение 29.07.2025, сообщаем, что согласно записям Единого государственного реестра недвижимости:

Раздел 1 Лист 1

Земельный участок
вид объекта недвижимости

Лист № 1 раздела 1	Всего листов раздела 1: 4	Всего разделов: 8	Всего листов выписки: 29

29.07.2025г. № КУВИ-001/2025-147010702	
Кадастровый номер:	16:32:010501:539
Номер кадастрового квартала:	16:32:010501
Дата присвоения кадастрового номера:	20.11.2014

Ранее присвоенный государственный учетный номер:	данные отсутствуют
Местоположение:	Местоположение установлено относительно ориентира, расположенного в границах участка. Почтовый адрес ориентира: Республика Татарстан, Нурлатский муниципальный район, Андреевское сельское поселение, Восходского участкового лесничества ГБУ «Нурлатское лесничество» кв. 54 выд. 1-10, 15, 16, 19 часть выд. 12, 20-22.
Площадь:	619012 +/- 14756
Кадастровая стоимость, руб.:	538540.44
Кадастровые номера расположенных в пределах земельного участка объектов недвижимости:	данные отсутствуют
Кадастровые номера объектов недвижимости, из которых образован объект недвижимости:	16:32:000000:813
Кадастровые номера образованных объектов недвижимости:	16:32:010501:948, 16:32:010501:1002
Категория земель:	Земли лесного фонда
Виды разрешенного использования:	Заготовка древесины; заготовка и сбор недревесных лесных ресурсов; заготовка пищевых лесных ресурсов и сбор лекарственных растений; ведение охотничьего хозяйства; ведение сельского хозяйства; осуществление научно-исследовательской, образовательной деятельности; осуществление рекреационной деятельности. Выполнение работ по геологическому изучению недр, разработка месторождений полезных ископаемых; строительство и эксплуатация водохранилищ и иных искусственных водных объектов, а также гидротехнических сооружений и специализированных портов; строительство, реконструкция, эксплуатация линий электропередачи, линий связи, дорог, трубопроводов и др. линейных объектов; переработка древесины и иных лесных ресурсов; осуществление религиозной деятельности; иные виды, определенные в соответствии с частью 2 статьи 6 Лесного Кодекса РФ

полное наименование должности	ДОКУМЕНТ ПОДПИСАН ЭЛЕКТРОННОЙ ПОДПИСЬЮ Сертификат: 009F0BDC181A023B64597F1E2579BEFB50 Владелец: ФЕДЕРАЛЬНАЯ СЛУЖБА ГОСУДАРСТВЕННОЙ РЕГИСТРАЦИИ, КАДАСТРА И КАРТОГРАФИИ Действителен: с 02.08.2024 по 26.10.2025	инициалы, фамилия

Земельный участок
вид объекта недвижимости

Лист № 2 раздела 1	Всего листов раздела 1: 4	Всего разделов: 8	Всего листов выписки: 29

29.07.2025г. № КУВИ-001/2025-147010702	
Кадастровый номер:	16:32:010501:539

Сведения о кадастровом инженере:	Зиннуров Рамиль Ильфатович, дата завершения кадастровых работ: 14.06.2014 Гизатуллина Светлана Рифатовна, СНИЛС 111-111-111 11, дата завершения кадастровых работ: 18.12.2022 Гизатуллина Светлана Рифатовна, СНИЛС 202-312-170 8598, дата завершения кадастровых работ: 04.12.2023
Сведения о лесах, водных объектах и об иных природных объектах, расположенных в пределах земельного участка:	данные отсутствуют
Сведения о том, что земельный участок полностью расположен в границах зоны с особыми условиями использования территории, территории объекта культурного наследия, публичного сервитута:	данные отсутствуют
Сведения о том, что земельный участок расположен в границах особой экономической зоны, территории опережающего развития, зоны территориального развития в Российской Федерации, игорной зоны:	данные отсутствуют
Сведения о том, что земельный участок расположен в границах особо охраняемой природной территории, Байкальской природной территории и ее экологических зон, лесопарковом зеленом поясе, охотничьего угодья, лесничества:	Земельный участок расположен в границах: 16:00-15.3
Сведения о расположении земельного участка и (или) расположенного на нем объекта недвижимости в границах территории, в отношении которой принято решение о резервировании земель для государственных или муниципальных нужд:	данные отсутствуют
Сведения о результатах проведения государственного земельного надзора:	данные отсутствуют
Сведения о расположении земельного участка в границах территории, в отношении которой утвержден проект межевания территории:	данные отсутствуют
Условный номер земельного участка:	данные отсутствуют

ДОКУМЕНТ ПОДПИСАН
ЭЛЕКТРОННОЙ ПОДПИСЬЮ
Сертификат: 009F0BDC181A023B64597F1E2579BEFB50
Владелец: ФЕДЕРАЛЬНАЯ СЛУЖБА ГОСУДАРСТВЕННОЙ РЕГИСТРАЦИИ, КАДАСТРА И КАРТОГРАФИИ
Действителен: с 02.08.2024 по 26.10.2025

полное наименование должности		инициалы, фамилия

Земельный участок
вид объекта недвижимости

Лист № 3 раздела 1	Всего листов раздела 1: 4	Всего разделов: 8	Всего листов выписки: 29

29.07.2025г. № КУВИ-001/2025-147010702	
Кадастровый номер:	16:32:010501:539

Сведения о принятии акта и (или) заключении договора, предусматривающих предоставление в соответствии с земельным законодательством исполнительным органом государственным органом власти или органом местного самоуправления, находящегося в государственной или муниципальной собственности земельного участка для строительства наемного дома социального использования или наемного дома коммерческого использования:	данные отсутствуют
Сведения о том, что земельный участок или земельные участки образованы на основании решения об изъятии земельного участка и (или) расположенного на нем объекта недвижимости для государственных или муниципальных нужд:	данные отсутствуют
Сведения о том, что земельный участок образован из земель или земельного участка, государственная собственность на которые не разграничена:	данные отсутствуют
Сведения о наличии земельного спора о местоположении границ земельных участков:	данные отсутствуют
Статус записи об объекте недвижимости:	Сведения об объекте недвижимости имеют статус "актуальные"
Особые отметки:	Для данного земельного участка обеспечен доступ посредством земельного участка (земельных участков) с кадастровым номером (кадастровыми номерами): 16:32:000000:897. Сведения об ограничениях права на объект недвижимости, обременениях данного объекта, не зарегистрированных в реестре прав, ограничений прав и обременений недвижимого имущества: вид ограничения (обременения): ограничения прав на земельный участок, предусмотренные статьей 56 Земельного кодекса Российской Федерации; срок действия: с 20.11.2014; реквизиты документа-основания: постановление от 29.04.1992 № 9 выдан: Минтопэнерго РФ; постановление от 22.04.1992 № 9 выдан: Госгортехнадзор РФ. вид ограничения (обременения): ограничения прав на земельный участок, предусмотренные статьей 56 Земельного кодекса Российской Федерации; срок действия: с 20.11.2014; реквизиты документа-основания: постановление от 29.04.1992 № 9 выдан: Минтопэнерго РФ; постановление от 22.04.1992 № 9 выдан: Госгортехнадзор РФ. вид ограничения (обременения): ограничения прав на земельный участок, предусмотренные статьей 56 Земельного кодекса Российской Федерации; срок действия: с 20.11.2014. вид ограничения (обременения): ограничения прав на земельный участок, предусмотренные статьей 56 Земельного кодекса Российской Федерации; срок действия: с 02.10.2018; реквизиты документа-основания: постановление Правительства РФ "О

ДОКУМЕНТ ПОДПИСАН
ЭЛЕКТРОННОЙ ПОДПИСЬЮ
Сертификат: 009F0BDC181A023B64597F1E2579BEFB50
Владелец: ФЕДЕРАЛЬНАЯ СЛУЖБА ГОСУДАРСТВЕННОЙ РЕГИСТРАЦИИ, КАДАСТРА И КАРТОГРАФИИ
Действителен: с 02.08.2024 по 26.10.2025

полное наименование должности		инициалы, фамилия

Земельный участок
вид объекта недвижимости

Лист № 4 раздела 1	Всего листов раздела 1: 4	Всего разделов: 8	Всего листов выписки: 29

29.07.2025г. № КУВИ-001/2025-147010702	
Кадастровый номер:	16:32:010501:539
	порядке установления охранных зон объектов электросетевого хозяйства и особых условий использования земельных участков, расположенных в границах таких зон" от 24.02.2009 № 160 выдан: Правительство РФ. вид ограничения (обременения): ограничения прав на земельный участок, предусмотренные статьей 56 Земельного кодекса Российской Федерации; срок действия: с 24.04.2023; реквизиты документа-основания: решение о согласовании границ охранной зоны объекта электросетевого хозяйства от 29.09.2022 № 43-16/860 выдан: Федеральная служба по экологическому, технологическому и атомному надзору (Ростехнадзор).
Получатель выписки:	Ямашев Роберт Радикович

	ДОКУМЕНТ ПОДПИСАН ЭЛЕКТРОННОЙ ПОДПИСЬЮ	
полное наименование должности	Сертификат: 009F0BDC181A023B64597F1E2579BEFB50 Владелец: ФЕДЕРАЛЬНАЯ СЛУЖБА ГОСУДАРСТВЕННОЙ РЕГИСТРАЦИИ, КАДАСТРА И КАРТОГРАФИИ Действителен: с 02.08.2024 по 26.10.2025	инициалы, фамилия

Выписка из Единого государственного реестра недвижимости об объекте недвижимости

Сведения о зарегистрированных правах

Земельный участок
вид объекта недвижимости

Лист № 1 раздела 2	Всего листов раздела 2: 2	Всего разделов: 8	Всего листов выписки: 29

29.07.2025г. № КУВИ-001/2025-147010702	
Кадастровый номер:	16:32:010501:539

1	Правообладатель (правообладатели):	1.1	Российская Федерация
	Сведения о возможности предоставления третьим лицам персональных данных физического лица:	1.1.1	данные отсутствуют
2	Вид, номер, дата и время государственной регистрации права:	2.1	Собственность 16:32:010501:539-16/139/2021-1 08.09.2021 10:30:21
3	Сведения об осуществлении государственной регистрации сделки, права без необходимого в силу закона согласия третьего лица, органа:	3.1	данные отсутствуют
4	Ограничение прав и обременение объекта недвижимости:	не зарегистрировано	
5	Договоры участия в долевом строительстве:	не зарегистрировано	
6	Заявленные в судебном порядке права требования:	данные отсутствуют	
7	Сведения о возможности предоставления третьим лицам персональных данных физического лица	данные отсутствуют	
8	Сведения о возражении в отношении зарегистрированного права:	данные отсутствуют	
9	Сведения о наличии решения об изъятии объекта недвижимости для государственных и муниципальных нужд:	данные отсутствуют	
10	Сведения о невозможности государственной регистрации без личного участия правообладателя или его законного представителя:	данные отсутствуют	
11	Правопритязания и сведения о наличии поступивших, но не рассмотренных заявлений о проведении государственной регистрации права (перехода, прекращения права), ограничения права или обременения объекта недвижимости, сделки в отношении объекта недвижимости:	отсутствуют	

полное наименование должности	ДОКУМЕНТ ПОДПИСАН ЭЛЕКТРОННОЙ ПОДПИСЬЮ Сертификат: 009F0BDC181A023B64597F1E2579BEFB50 Владелец: ФЕДЕРАЛЬНАЯ СЛУЖБА ГОСУДАРСТВЕННОЙ РЕГИСТРАЦИИ, КАДАСТРА И КАРТОГРАФИИ Действителен: с 02.08.2024 по 26.10.2025	инициалы, фамилия

Земельный участок
вид объекта недвижимости

Лист № 2 раздела 2	Всего листов раздела 2: 2	Всего разделов: 8	Всего листов выписки: 29

29.07.2025г. № КУВИ-001/2025-147010702	
Кадастровый номер:	16:32:010501:539

11	Сведения о невозможности государственной регистрации перехода, прекращения, ограничения права на земельный участок из земель сельскохозяйственного назначения:	данные отсутствуют

ДОКУМЕНТ ПОДПИСАН
ЭЛЕКТРОННОЙ ПОДПИСЬЮ
Сертификат: 009F0BDC181A023B64597F1E2579BEFB50
Владелец: ФЕДЕРАЛЬНАЯ СЛУЖБА ГОСУДАРСТВЕННОЙ РЕГИСТРАЦИИ, КАДАСТРА И КАРТОГРАФИИ
Действителен: с 02.08.2024 по 26.10.2025

полное наименование должности		инициалы, фамилия

Филиал публично-правовой компании "Роскадастр" по Республике Татарстан
полное наименование органа регистрации прав

Выписка из Единого государственного реестра недвижимости об объекте недвижимости

Сведения о характеристиках объекта недвижимости

На основании запроса от 29.07.2025, поступившего на рассмотрение 29.07.2025, сообщаем, что согласно записям Единого государственного реестра недвижимости:

Раздел 1 Лист 1

Земельный участок
вид объекта недвижимости

Лист № 1 раздела 1	Всего листов раздела 1: 4	Всего разделов: 8	Всего листов выписки: 50

29.07.2025г. № КУВИ-001/2025-147016315	
Кадастровый номер:	16:32:010501:553
Номер кадастрового квартала:	16:32:010501
Дата присвоения кадастрового номера:	22.01.2015

Ранее присвоенный государственный учетный номер:	данные отсутствуют
Местоположение:	Местоположение установлено относительно ориентира, расположенного в границах участка. Почтовый адрес ориентира: Республика Татарстан, Нурлатский муниципальный район, Андреевское сельское поселение, Восходского участкового лесничества ГБУ «Нурлатское лесничество» кв.55 выд.2-6, 10-18; кв.105 выд.7.
Площадь:	764134 +/- 16366
Кадастровая стоимость, руб.:	664796.58
Кадастровые номера расположенных в пределах земельного участка объектов недвижимости:	данные отсутствуют
Кадастровые номера объектов недвижимости, из которых образован объект недвижимости:	16:32:000000:795
Кадастровые номера образованных объектов недвижимости:	16:32:010501:937, 16:32:010501:938, 16:32:010501:949
Категория земель:	Земли лесного фонда
Виды разрешенного использования:	Заготовка древесины; заготовка и сбор не древесных лесных ресурсов; заготовка пищевых лесных ресурсов и сбор лекарственных растений; ведение охотничьего хозяйства; ведение сельского хозяйства; осуществление научно-исследовательской, образовательной деятельности; осуществление рекреационной деятельности. Выполнение работ по геологическому изучению недр, разработка месторождений полезных ископаемых; строительство и эксплуатация водохранилищ и иных искусственных водных объектов, а также гидротехнических сооружений и специализированных портов; строительство, реконструкция, эксплуатация линий электропередачи, линий связи, дорог, трубопроводов и др. линейных объектов; переработка древесины и иных лесных ресурсов; осуществление религиозной деятельности, иные виды, определенные в соответствии с частью 2 статьи 6 Лесного Кодекса РФ

ДОКУМЕНТ ПОДПИСАН
ЭЛЕКТРОННОЙ ПОДПИСЬЮ
Сертификат: 009F0BDC181A023B64597F1E2579BEFB50
Владелец: ФЕДЕРАЛЬНАЯ СЛУЖБА ГОСУДАРСТВЕННОЙ РЕГИСТРАЦИИ, КАДАСТРА И КАРТОГРАФИИ
Действителен: с 02.08.2024 по 26.10.2025

полное наименование должности		инициалы, фамилия

Земельный участок
вид объекта недвижимости

Лист № 2 раздела 1	Всего листов раздела 1: 4	Всего разделов: 8	Всего листов выписки: 50

29.07.2025г. № КУВИ-001/2025-147016315	
Кадастровый номер:	16:32:010501:553

Сведения о кадастровом инженере:	Зиннуров Рамиль Ильфатович, СНИЛС 000-000-000 00, дата завершения кадастровых работ: 14.05.2014 Гизатуллина Светлана Рифатовна, СНИЛС 000-000-000 00, дата завершения кадастровых работ: 10.12.2021 Гизатуллина Светлана Рифатовна, СНИЛС 044-060-355 13, дата завершения кадастровых работ: 18.12.2022
Сведения о лесах, водных объектах и об иных природных объектах, расположенных в пределах земельного участка:	данные отсутствуют
Сведения о том, что земельный участок полностью расположен в границах зоны с особыми условиями использования территории, территории объекта культурного наследия, публичного сервитута:	данные отсутствуют
Сведения о том, что земельный участок расположен в границах особой экономической зоны, территории опережающего развития, зоны территориального развития в Российской Федерации, игорной зоны:	данные отсутствуют
Сведения о том, что земельный участок расположен в границах особо охраняемой природной территории, Байкальской природной территории и ее экологических зон, лесопарковом зеленом поясе, охотничьего угодья, лесничества:	Земельный участок расположен в границах: 16:00-15.3
Сведения о расположении земельного участка и (или) расположенного на нем объекта недвижимости в границах территории, в отношении которой принято решение о резервировании земель для государственных или муниципальных нужд:	данные отсутствуют
Сведения о результатах проведения государственного земельного надзора:	данные отсутствуют
Сведения о расположении земельного участка в границах территории, в отношении которой утвержден проект межевания территории:	данные отсутствуют
Условный номер земельного участка:	данные отсутствуют

полное наименование должности	ДОКУМЕНТ ПОДПИСАН ЭЛЕКТРОННОЙ ПОДПИСЬЮ Сертификат: 009F0BDC181A023B64597F1E2579BEFB50 Владелец: ФЕДЕРАЛЬНАЯ СЛУЖБА ГОСУДАРСТВЕННОЙ РЕГИСТРАЦИИ, КАДАСТРА И КАРТОГРАФИИ Действителен: с 02.08.2024 по 26.10.2025	инициалы, фамилия

Земельный участок
вид объекта недвижимости

Лист № 3 раздела 1	Всего листов раздела 1: 4	Всего разделов: 8	Всего листов выписки: 50

29.07.2025г. № КУВИ-001/2025-147016315

Кадастровый номер:	16:32:010501:553

Сведения о принятии акта и (или) заключении договора, предусматривающих предоставление в соответствии с земельным законодательством исполнительным органом государственным органом власти или органом местного самоуправления, находящегося в государственной или муниципальной собственности земельного участка для строительства наемного дома социального использования или наемного дома коммерческого использования:	данные отсутствуют
Сведения о том, что земельный участок или земельные участки образованы на основании решения об изъятии земельного участка и (или) расположенного на нем объекта недвижимости для государственных или муниципальных нужд:	данные отсутствуют
Сведения о том, что земельный участок образован из земель или земельного участка, государственная собственность на которые не разграничена:	данные отсутствуют
Сведения о наличии земельного спора о местоположении границ земельных участков:	данные отсутствуют
Статус записи об объекте недвижимости:	Сведения об объекте недвижимости имеют статус "актуальные"
Особые отметки:	Граница земельного участка состоит из 10 контуров. Учетные номера контуров и их площади: 1 - 2381.27 кв.м, 2 - 742821.8 кв.м, 3 - 1591.03 кв.м, 4 - 675.42 кв.м, 5 - 1698.57 кв.м, 6 - 9225.64 кв.м, 7 - 1902.33 кв.м, 8 - 269.56 кв.м, 9 - 922.38 кв.м, 10 - 2646.36 кв.м. Посредством данного земельного участка обеспечен доступ к земельному участку (земельным участкам) с кадастровым номером (кадастровыми номерами): 16:32:010501:1006, 16:32:010501:937, 16:32:010501:938, 16:32:010501:938, 16:32:010501:939, 16:32:010501:949. Сведения об ограничениях права на объект недвижимости, обременениях данного объекта, не зарегистрированных в реестре прав, ограничений прав и обременений недвижимого имущества: вид ограничения (обременения): ограничения прав на земельный участок, предусмотренные статьей 56 Земельного кодекса Российской Федерации; срок действия: с 01.04.2015; реквизиты документа-основания: перечень от 12.09.2014 № б/н выдан: Главный инженер НГДУ Нурлатнефть. вид ограничения (обременения): ограничения прав на земельный участок, предусмотренные статьей 56 Земельного кодекса Российской Федерации; срок действия: с 14.01.2016; реквизиты документа-основания: землеустроительное дело от 19.11.2015 № б/н выдан: Кадастровый инженер. вид ограничения (обременения): ограничения прав на земельный участок, предусмотренные статьей 56 Земельного

ДОКУМЕНТ ПОДПИСАН
ЭЛЕКТРОННОЙ ПОДПИСЬЮ
Сертификат: 009F0BDC181A023B64597F1E2579BEFB50
Владелец: ФЕДЕРАЛЬНАЯ СЛУЖБА ГОСУДАРСТВЕННОЙ РЕГИСТРАЦИИ, КАДАСТРА И КАРТОГРАФИИ
Действителен: с 02.08.2024 по 26.10.2025

полное наименование должности		инициалы, фамилия

Земельный участок
вид объекта недвижимости

Лист № 4 раздела 1	Всего листов раздела 1: 4	Всего разделов: 8	Всего листов выписки: 50

29.07.2025г. № КУВИ-001/2025-147016315	
Кадастровый номер:	16:32:010501:553
	кодекса Российской Федерации; срок действия: с 02.10.2018; реквизиты документа-основания: постановление Правительства РФ "О порядке установления охранных зон объектов электросетевого хозяйства и особых условий использования земельных участков, расположенных в границах таких зон" от 24.02.2009 № 160 выдан: Правительство РФ. вид ограничения (обременения): ограничения прав на земельный участок, предусмотренные статьей 56 Земельного кодекса Российской Федерации; срок действия: с 24.04.2023; реквизиты документа-основания: решение о согласовании границ охранной зоны объекта электросетевого хозяйства от 29.09.2022 № 43-16/860 выдан: Федеральная служба по экологическому, технологическому и атомному надзору (Ростехнадзор).
Получатель выписки:	Ямашев Роберт Радикович

полное наименование должности		инициалы, фамилия

ДОКУМЕНТ ПОДПИСАН
ЭЛЕКТРОННОЙ ПОДПИСЬЮ
Сертификат: 009F0BDC181A023B64597F1E2579BEFB50
Владелец: ФЕДЕРАЛЬНАЯ СЛУЖБА ГОСУДАРСТВЕННОЙ РЕГИСТРАЦИИ, КАДАСТРА И КАРТОГРАФИИ
Действителен: с 02.08.2024 по 26.10.2025

Выписка из Единого государственного реестра недвижимости об объекте недвижимости

Сведения о зарегистрированных правах

Земельный участок
вид объекта недвижимости

Лист № 1 раздела 2	Всего листов раздела 2: 2	Всего разделов: 8	Всего листов выписки: 50

29.07.2025г. № КУВИ-001/2025-147016315	
Кадастровый номер:	16:32:010501:553

1	Правообладатель (правообладатели):	1.1	Российская Федерация
	Сведения о возможности предоставления третьим лицам персональных данных физического лица:	1.1.1	данные отсутствуют
2	Вид, номер, дата и время государственной регистрации права:	2.1	Собственность 16:32:010501:553-16/139/2021-1 09.09.2021 10:24:16
3	Сведения об осуществлении государственной регистрации сделки, права без необходимого в силу закона согласия третьего лица, органа:	3.1	данные отсутствуют
4	Ограничение прав и обременение объекта недвижимости:	не зарегистрировано	
5	Договоры участия в долевом строительстве:	не зарегистрировано	
6	Заявленные в судебном порядке права требования:	данные отсутствуют	
7	Сведения о возможности предоставления третьим лицам персональных данных физического лица	данные отсутствуют	
8	Сведения о возражении в отношении зарегистрированного права:	данные отсутствуют	
9	Сведения о наличии решения об изъятии объекта недвижимости для государственных и муниципальных нужд:	данные отсутствуют	
10	Сведения о невозможности государственной регистрации без личного участия правообладателя или его законного представителя:	данные отсутствуют	
11	Правопритязания и сведения о наличии поступивших, но не рассмотренных заявлений о проведении государственной регистрации права (перехода, прекращения права), ограничения права или обременения объекта недвижимости, сделки в отношении объекта недвижимости:	отсутствуют	

полное наименование должности	ДОКУМЕНТ ПОДПИСАН ЭЛЕКТРОННОЙ ПОДПИСЬЮ Сертификат: 009F0BDC181A023B64597F1E2579BEFB50 Владелец: ФЕДЕРАЛЬНАЯ СЛУЖБА ГОСУДАРСТВЕННОЙ РЕГИСТРАЦИИ, КАДАСТРА И КАРТОГРАФИИ Действителен: с 02.08.2024 по 26.10.2025	инициалы, фамилия

Земельный участок
вид объекта недвижимости

Лист № 2 раздела 2	Всего листов раздела 2: 2	Всего разделов: 8	Всего листов выписки: 50

29.07.2025г. № КУВИ-001/2025-147016315	
Кадастровый номер:	16:32:010501:553

11	Сведения о невозможности государственной регистрации перехода, прекращения, ограничения права на земельный участок из земель сельскохозяйственного назначения:	данные отсутствуют

ДОКУМЕНТ ПОДПИСАН
ЭЛЕКТРОННОЙ ПОДПИСЬЮ
Сертификат: 009F0BDC181A023B64597F1E2579BEFB50
Владелец: ФЕДЕРАЛЬНАЯ СЛУЖБА ГОСУДАРСТВЕННОЙ РЕГИСТРАЦИИ, КАДАСТРА И КАРТОГРАФИИ
Действителен: с 02.08.2024 по 26.10.2025

полное наименование должности	инициалы, фамилия

Филиал публично-правовой компании "Роскадастр" по Республике Татарстан

полное наименование органа регистрации прав

Выписка из Единого государственного реестра недвижимости об объекте недвижимости

Сведения о характеристиках объекта недвижимости

На основании запроса от 29.07.2025, поступившего на рассмотрение 29.07.2025, сообщаем, что согласно записям Единого государственного реестра недвижимости:

Раздел 1 Лист 1

Земельный участок
вид объекта недвижимости

Лист № 1 раздела 1	Всего листов раздела 1: 3	Всего разделов: 7	Всего листов выписки: 18

29.07.2025г. № КУВИ-001/2025-147001856	
Кадастровый номер:	16:32:010301:478
Номер кадастрового квартала:	16:32:010301
Дата присвоения кадастрового номера:	25.12.2008

Ранее присвоенный государственный учетный номер:	данные отсутствуют
Местоположение:	Местоположение установлено относительно ориентира, расположенного в границах участка. Почтовый адрес ориентира: Российская Федерация, Республика Татарстан, Нурлатский муниципальный район, с. Андреевка, 478.
Площадь:	3786 +/- 538.4
Кадастровая стоимость, руб.:	532652.72
Кадастровые номера расположенных в пределах земельного участка объектов недвижимости:	данные отсутствуют
Кадастровые номера объектов недвижимости, из которых образован объект недвижимости:	16:32:010301:445
Кадастровые номера образованных объектов недвижимости:	данные отсутствуют
Категория земель:	Земли промышленности, энергетики, транспорта, связи, радиовещания, телевидения, информатики, земли для обеспечения космической деятельности, земли обороны, безопасности и земли иного специального назначения
Виды разрешенного использования:	Добыча полезных ископаемых
Сведения о кадастровом инженере:	дата завершения кадастровых работ: 05.11.2008
Сведения о лесах, водных объектах и об иных природных объектах, расположенных в пределах земельного участка:	данные отсутствуют
Сведения о том, что земельный участок полностью расположен в границах зоны с особыми условиями использования территории, территории объекта культурного наследия, публичного сервитута:	данные отсутствуют

ДОКУМЕНТ ПОДПИСАН
ЭЛЕКТРОННОЙ ПОДПИСЬЮ
Сертификат: 009F0BDC181A023B64597F1E2579BEFB50
Владелец: ФЕДЕРАЛЬНАЯ СЛУЖБА ГОСУДАРСТВЕННОЙ РЕГИСТРАЦИИ, КАДАСТРА И КАРТОГРАФИИ
Действителен: с 02.08.2024 по 26.10.2025

полное наименование должности		инициалы, фамилия

Земельный участок
вид объекта недвижимости

Лист № 2 раздела 1	Всего листов раздела 1: 3	Всего разделов: 7	Всего листов выписки: 18

29.07.2025г. № КУВИ-001/2025-147001856	
Кадастровый номер:	16:32:010301:478

Сведения о том, что земельный участок расположен в границах особой экономической зоны, территории опережающего развития, зоны территориального развития в Российской Федерации, игорной зоны:	данные отсутствуют
Сведения о том, что земельный участок расположен в границах особо охраняемой природной территории, Байкальской природной территории и ее экологических зон, лесопарковом зеленом поясе, охотничьего угодья, лесничества:	данные отсутствуют
Сведения о расположении земельного участка и (или) расположенного на нем объекта недвижимости в границах территории, в отношении которой принято решение о резервировании земель для государственных или муниципальных нужд:	данные отсутствуют
Сведения о результатах проведения государственного земельного надзора:	данные отсутствуют
Сведения о расположении земельного участка в границах территории, в отношении которой утвержден проект межевания территории:	данные отсутствуют
Условный номер земельного участка:	данные отсутствуют
Сведения о принятии акта и (или) заключении договора, предусматривающих предоставление в соответствии с земельным законодательством исполнительным органом государственным органом власти или органом местного самоуправления, находящегося в государственной или муниципальной собственности земельного участка для строительства наемного дома социального использования или наемного дома коммерческого использования:	данные отсутствуют
Сведения о том, что земельный участок или земельные участки образованы на основании решения об изъятии земельного участка и (или) расположенного на нем объекта недвижимости для государственных или муниципальных нужд:	данные отсутствуют
Сведения о том, что земельный участок образован из земель или земельного участка, государственная собственность на которые не разграничена:	данные отсутствуют

ДОКУМЕНТ ПОДПИСАН
ЭЛЕКТРОННОЙ ПОДПИСЬЮ
Сертификат: 009F0BDC181A023B64597F1E2579BEFB50
Владелец: ФЕДЕРАЛЬНАЯ СЛУЖБА ГОСУДАРСТВЕННОЙ РЕГИСТРАЦИИ, КАДАСТРА И КАРТОГРАФИИ
Действителен: с 02.08.2024 по 26.10.2025

полное наименование должности		инициалы, фамилия

Земельный участок
вид объекта недвижимости

Лист № 3 раздела 1	Всего листов раздела 1: 3	Всего разделов: 7	Всего листов выписки: 18

29.07.2025г. № КУВИ-001/2025-147001856	
Кадастровый номер:	16:32:010301:478

Сведения о наличии земельного спора о местоположении границ земельных участков:	данные отсутствуют
Статус записи об объекте недвижимости:	Сведения об объекте недвижимости имеют статус "актуальные"
Особые отметки:	Посредством данного земельного участка обеспечен доступ к земельному участку (земельным участкам) с кадастровым номером (кадастровыми номерами): 16:32:010301:870, 16:32:020201:601. Сведения об ограничениях права на объект недвижимости, обременениях данного объекта, не зарегистрированных в реестре прав, ограничений прав и обременений недвижимого имущества: вид ограничения (обременения): ограничения прав на земельный участок, предусмотренные статьей 56 Земельного кодекса Российской Федерации; срок действия: с 14.01.2016; реквизиты документа-основания: землеустроительное дело от 19.11.2015 № б/н выдан: Кадастровый инженер. вид ограничения (обременения): ограничения прав на земельный участок, предусмотренные статьей 56 Земельного кодекса Российской Федерации; срок действия: с 19.06.2019; реквизиты документа-основания: свидетельство от 14.11.2012 № 006695327 выдан: МИ ФНС №18 по РТ. вид ограничения (обременения): ограничения прав на земельный участок, предусмотренные статьей 56 Земельного кодекса Российской Федерации; срок действия: с 26.08.2019; реквизиты документа-основания: справка от 18.06.2019 № 1-8/863 выдан: АО "РКЦ "Земля". вид ограничения (обременения): ограничения прав на земельный участок, предусмотренные статьей 56 Земельного кодекса Российской Федерации; срок действия: с 07.09.2022; реквизиты документа-основания: свидетельство о государственной регистрации права от 07.09.2005 № 357219 выдан: Главное управление Федеральной регистрационной службы по Республике Татарстан; решение Арбитражного суда Республики Татарстан от 01.03.2022 № А65-22094/2021 выдан: Арбитражный суд Республики Татарстан . Сведения, необходимые для заполнения раздела: 4 - Сведения о частях земельного участка, отсутствуют.
Получатель выписки:	Ямашев Роберт Радикович

полное наименование должности		инициалы, фамилия

ДОКУМЕНТ ПОДПИСАН
ЭЛЕКТРОННОЙ ПОДПИСЬЮ
Сертификат: 009F0BDC181A023B64597F1E2579BEFB50
Владелец: ФЕДЕРАЛЬНАЯ СЛУЖБА ГОСУДАРСТВЕННОЙ РЕГИСТРАЦИИ, КАДАСТРА И КАРТОГРАФИИ
Действителен: с 02.08.2024 по 26.10.2025

Выписка из Единого государственного реестра недвижимости об объекте недвижимости

Сведения о зарегистрированных правах

Земельный участок
вид объекта недвижимости

Лист № 1 раздела 2	Всего листов раздела 2: 2	Всего разделов: 7	Всего листов выписки: 18

29.07.2025г. № КУВИ-001/2025-147001856	
Кадастровый номер:	16:32:010301:478

1	Правообладатель (правообладатели):	1.1	Публичное акционерное общество "Татнефть" имени В.Д. Шашина, ИНН: 1644003838
	Сведения о возможности предоставления третьим лицам персональных данных физического лица:	1.1.1	данные отсутствуют
2	Вид, номер, дата и время государственной регистрации права:	2.1	Собственность 16-16-35/015/2013-48 23.09.2013 00:00:00
3	Сведения об осуществлении государственной регистрации сделки, права без необходимого в силу закона согласия третьего лица, органа:	3.1	данные отсутствуют
4	Ограничение прав и обременение объекта недвижимости:	не зарегистрировано	
5	Договоры участия в долевом строительстве:	не зарегистрировано	
6	Заявленные в судебном порядке права требования:	данные отсутствуют	
7	Сведения о возможности предоставления третьим лицам персональных данных физического лица	данные отсутствуют	
8	Сведения о возражении в отношении зарегистрированного права:	данные отсутствуют	
9	Сведения о наличии решения об изъятии объекта недвижимости для государственных и муниципальных нужд:	данные отсутствуют	
10	Сведения о невозможности государственной регистрации без личного участия правообладателя или его законного представителя:	данные отсутствуют	
11	Правопритязания и сведения о наличии поступивших, но не рассмотренных заявлений о проведении государственной регистрации права (перехода, прекращения права), ограничения права или обременения объекта недвижимости, сделки в отношении объекта недвижимости:	отсутствуют	

ДОКУМЕНТ ПОДПИСАН
ЭЛЕКТРОННОЙ ПОДПИСЬЮ
Сертификат: 009F0BDC181A023B64597F1E2579BEFB50
Владелец: ФЕДЕРАЛЬНАЯ СЛУЖБА ГОСУДАРСТВЕННОЙ РЕГИСТРАЦИИ, КАДАСТРА И КАРТОГРАФИИ
Действителен: с 02.08.2024 по 26.10.2025

полное наименование должности		инициалы, фамилия

Земельный участок
вид объекта недвижимости

Лист № 2 раздела 2	Всего листов раздела 2: 2	Всего разделов: 7	Всего листов выписки: 18

29.07.2025г. № КУВИ-001/2025-147001856	
Кадастровый номер:	16:32:010301:478

11	Сведения о невозможности государственной регистрации перехода, прекращения, ограничения права на земельный участок из земель сельскохозяйственного назначения:	данные отсутствуют

ДОКУМЕНТ ПОДПИСАН
ЭЛЕКТРОННОЙ ПОДПИСЬЮ
Сертификат: 009F0BDC181A023B64597F1E2579BEFB50
Владелец: ФЕДЕРАЛЬНАЯ СЛУЖБА ГОСУДАРСТВЕННОЙ РЕГИСТРАЦИИ, КАДАСТРА И КАРТОГРАФИИ
Действителен: с 02.08.2024 по 26.10.2025

полное наименование должности	инициалы, фамилия

Филиал публично-правовой компании "Роскадастр" по Республике Татарстан

полное наименование органа регистрации прав

Выписка из Единого государственного реестра недвижимости об объекте недвижимости

Сведения о характеристиках объекта недвижимости

На основании запроса от 29.07.2025, поступившего на рассмотрение 29.07.2025, сообщаем, что согласно записям Единого государственного реестра недвижимости:

Раздел 1 Лист 1

Земельный участок
вид объекта недвижимости

Лист № 1 раздела 1	Всего листов раздела 1: 4	Всего разделов: 7	Всего листов выписки: 24

29.07.2025г. № КУВИ-001/2025-147003765	
Кадастровый номер:	16:32:010302:48
Номер кадастрового квартала:	16:32:010302
Дата присвоения кадастрового номера:	05.07.2005

Ранее присвоенный государственный учетный номер:	Кадастровый номер 16: 32: 01 03 01: 0012
Местоположение:	Местоположение установлено относительно ориентира, расположенного в границах участка. Почтовый адрес ориентира: Российская Федерация, Республика Татарстан, Нурлатский муниципальный район, с. Андреевка, 48.
Площадь:	569 +/- 16.69
Кадастровая стоимость, руб.:	80468.09
Кадастровые номера расположенных в пределах земельного участка объектов недвижимости:	данные отсутствуют
Кадастровые номера объектов недвижимости, из которых образован объект недвижимости:	16:32:010301:0012
Кадастровые номера образованных объектов недвижимости:	данные отсутствуют
Категория земель:	Земли промышленности, энергетики, транспорта, связи, радиовещания, телевидения, информатики, земли для обеспечения космической деятельности, земли обороны, безопасности и земли иного специального назначения
Виды разрешенного использования:	для нужд нефтяной промышленности (ГЗУ-6)
Сведения о кадастровом инженере:	данные отсутствуют
Сведения о лесах, водных объектах и об иных природных объектах, расположенных в пределах земельного участка:	данные отсутствуют
Сведения о том, что земельный участок полностью расположен в границах зоны с особыми условиями использования территории, территории объекта культурного наследия, публичного сервитута:	данные отсутствуют

ДОКУМЕНТ ПОДПИСАН
ЭЛЕКТРОННОЙ ПОДПИСЬЮ
Сертификат: 009F0BDC181A023B64597F1E2579BEFB50
Владелец: ФЕДЕРАЛЬНАЯ СЛУЖБА ГОСУДАРСТВЕННОЙ РЕГИСТРАЦИИ, КАДАСТРА И КАРТОГРАФИИ
Действителен: с 02.08.2024 по 26.10.2025

полное наименование должности		инициалы, фамилия

Земельный участок
вид объекта недвижимости

Лист № 2 раздела 1	Всего листов раздела 1: 4	Всего разделов: 7	Всего листов выписки: 24

29.07.2025г. № КУВИ-001/2025-147003765	
Кадастровый номер:	16:32:010302:48

Сведения о том, что земельный участок расположен в границах особой экономической зоны, территории опережающего развития, зоны территориального развития в Российской Федерации, игорной зоны:	данные отсутствуют
Сведения о том, что земельный участок расположен в границах особо охраняемой природной территории, Байкальской природной территории и ее экологических зон, лесопарковом зеленом поясе, охотничьего угодья, лесничества:	данные отсутствуют
Сведения о расположении земельного участка и (или) расположенного на нем объекта недвижимости в границах территории, в отношении которой принято решение о резервировании земель для государственных или муниципальных нужд:	данные отсутствуют
Сведения о результатах проведения государственного земельного надзора:	данные отсутствуют
Сведения о расположении земельного участка в границах территории, в отношении которой утвержден проект межевания территории:	данные отсутствуют
Условный номер земельного участка:	данные отсутствуют
Сведения о принятии акта и (или) заключении договора, предусматривающих предоставление в соответствии с земельным законодательством исполнительным органом государственным органом власти или органом местного самоуправления, находящегося в государственной или муниципальной собственности земельного участка для строительства наемного дома социального использования или наемного дома коммерческого использования:	данные отсутствуют
Сведения о том, что земельный участок или земельные участки образованы на основании решения об изъятии земельного участка и (или) расположенного на нем объекта недвижимости для государственных или муниципальных нужд:	данные отсутствуют
Сведения о том, что земельный участок образован из земель или земельного участка, государственная собственность на которые не разграничена:	данные отсутствуют

ДОКУМЕНТ ПОДПИСАН
ЭЛЕКТРОННОЙ ПОДПИСЬЮ
Сертификат: 009F0BDC181A023B64597F1E2579BEFB50
Владелец: ФЕДЕРАЛЬНАЯ СЛУЖБА ГОСУДАРСТВЕННОЙ РЕГИСТРАЦИИ, КАДАСТРА И КАРТОГРАФИИ
Действителен: с 02.08.2024 по 26.10.2025

полное наименование должности		инициалы, фамилия

Земельный участок
вид объекта недвижимости

Лист № 3 раздела 1	Всего листов раздела 1: 4	Всего разделов: 7	Всего листов выписки: 24

29.07.2025г. № КУВИ-001/2025-147003765	
Кадастровый номер:	16:32:010302:48

Сведения о наличии земельного спора о местоположении границ земельных участков:	данные отсутствуют
Статус записи об объекте недвижимости:	Сведения об объекте недвижимости имеют статус "актуальные, ранее учтенные"
Особые отметки:	Сведения об ограничениях права на объект недвижимости, обременениях данного объекта, не зарегистрированных в реестре прав, ограничений прав и обременений недвижимого имущества: вид ограничения (обременения): ограничения прав на земельный участок, предусмотренные статьей 56 Земельного кодекса Российской Федерации; срок действия: с 06.05.2015; реквизиты документа-основания: постановление от 24.12.2007 № 1206 выдан: Исполнительный комитет Нурлатского муниципального района РТ. вид ограничения (обременения): ограничения прав на земельный участок, предусмотренные статьей 56 Земельного кодекса Российской Федерации; срок действия: с 07.05.2015; реквизиты документа-основания: постановление от 24.12.2007 № 1206 выдан: Исполнительный комитет Нурлатского муниципального района РТ. вид ограничения (обременения): ограничения прав на земельный участок, предусмотренные статьей 56 Земельного кодекса Российской Федерации; срок действия: с 07.05.2015; реквизиты документа-основания: постановление от 24.12.2007 № 1206 выдан: Исполнительный комитет Нурлатского муниципального района РТ. вид ограничения (обременения): ограничения прав на земельный участок, предусмотренные статьей 56 Земельного кодекса Российской Федерации; срок действия: с 07.05.2015; реквизиты документа-основания: постановление от 24.12.2007 № 1206 выдан: Исполнительный комитет Нурлатского муниципального района РТ. вид ограничения (обременения): ограничения прав на земельный участок, предусмотренные статьей 56 Земельного кодекса Российской Федерации; срок действия: с 30.04.2015; реквизиты документа-основания: постановление от 24.12.2007 № 1206 выдан: Исполнительный комитет Нурлатского муниципального района РТ. вид ограничения (обременения): ограничения прав на земельный участок, предусмотренные статьей 56 Земельного кодекса Российской Федерации; срок действия: с 06.05.2015; реквизиты документа-основания: постановление от 24.12.2007 № 1206 выдан: Исполнительный комитет Нурлатского муниципального района РТ. вид ограничения (обременения): ограничения прав на земельный участок, предусмотренные статьей 56 Земельного кодекса Российской Федерации; срок действия: с 06.05.2015; реквизиты документа-основания: постановление от 24.12.2007 № 1206 выдан: Исполнительный комитет Нурлатского муниципального района РТ. вид ограничения (обременения): ограничения прав на земельный участок, предусмотренные статьей 56 Земельного кодекса Российской Федерации; срок действия: с

ДОКУМЕНТ ПОДПИСАН
ЭЛЕКТРОННОЙ ПОДПИСЬЮ
Сертификат: 009F0BDC181A023B64597F1E2579BEFB50
Владелец: ФЕДЕРАЛЬНАЯ СЛУЖБА ГОСУДАРСТВЕННОЙ РЕГИСТРАЦИИ, КАДАСТРА И КАРТОГРАФИИ
Действителен: с 02.08.2024 по 26.10.2025

полное наименование должности		инициалы, фамилия

Земельный участок
вид объекта недвижимости

Лист № 4 раздела 1	Всего листов раздела 1: 4	Всего разделов: 7	Всего листов выписки: 24

29.07.2025г. № КУВИ-001/2025-147003765	
Кадастровый номер:	16:32:010302:48
	06.05.2015; реквизиты документа-основания: постановление от 24.12.2007 № 1206 выдан: Исполнительный комитет Нурлатского муниципального района РТ. вид ограничения (обременения): ограничения прав на земельный участок, предусмотренные статьей 56 Земельного кодекса Российской Федерации; срок действия: с 06.05.2015; реквизиты документа-основания: постановление от 24.12.2007 № 1206 выдан: Исполнительный комитет Нурлатского муниципального района РТ. вид ограничения (обременения): ограничения прав на земельный участок, предусмотренные статьей 56 Земельного кодекса Российской Федерации; срок действия: с 06.05.2015; реквизиты документа-основания: постановление от 24.12.2007 № 1206 выдан: Исполнительный комитет Нурлатского муниципального района РТ. вид ограничения (обременения): ограничения прав на земельный участок, предусмотренные статьей 56 Земельного кодекса Российской Федерации; срок действия: с 12.05.2015; реквизиты документа-основания: распоряжение "Об утверждении схемы расположения охранной зоны подземных трубопроводов УПТЖ для ППД ОАО "Татнефть" им. В.Д.Шашина" от 31.12.2010 № 965 выдан: Исполнительный комитет Нурлатского муниципального района. вид ограничения (обременения): ограничения прав на земельный участок, предусмотренные статьей 56 Земельного кодекса Российской Федерации; срок действия: с 02.10.2018; реквизиты документа-основания: постановление Правительства РФ "О порядке установления охранных зон объектов электросетевого хозяйства и особых условий использования земельных участков, расположенных в границах таких зон" от 24.02.2009 № 160 выдан: Правительство РФ. Сведения, необходимые для заполнения раздела: 4 - Сведения о частях земельного участка, отсутствуют.
Получатель выписки:	Ямашев Роберт Радикович

полное наименование должности		инициалы, фамилия

ДОКУМЕНТ ПОДПИСАН
ЭЛЕКТРОННОЙ ПОДПИСЬЮ
Сертификат: 009F0BDC181A023B64597F1E2579BEFB50
Владелец: ФЕДЕРАЛЬНАЯ СЛУЖБА ГОСУДАРСТВЕННОЙ РЕГИСТРАЦИИ, КАДАСТРА И КАРТОГРАФИИ
Действителен: с 02.08.2024 по 26.10.2025

Выписка из Единого государственного реестра недвижимости об объекте недвижимости

Сведения о зарегистрированных правах

Земельный участок
вид объекта недвижимости

Лист № 1 раздела 2	Всего листов раздела 2: 2	Всего разделов: 7	Всего листов выписки: 24

29.07.2025г. № КУВИ-001/2025-147003765	
Кадастровый номер:	16:32:010302:48

1	Правообладатель (правообладатели):	1.1	Публичное акционерное общество "Татнефть" имени В.Д. Шашина, ИНН: 1644003838
	Сведения о возможности предоставления третьим лицам персональных данных физического лица:	1.1.1	данные отсутствуют
2	Вид, номер, дата и время государственной регистрации права:	2.1	Собственность 16-56.0-10.2003-275.50 04.12.2003 00:00:00
3	Сведения об осуществлении государственной регистрации сделки, права без необходимого в силу закона согласия третьего лица, органа:	3.1	данные отсутствуют
4	Ограничение прав и обременение объекта недвижимости:	не зарегистрировано	
5	Договоры участия в долевом строительстве:	не зарегистрировано	
6	Заявленные в судебном порядке права требования:	данные отсутствуют	
7	Сведения о возможности предоставления третьим лицам персональных данных физического лица	данные отсутствуют	
8	Сведения о возражении в отношении зарегистрированного права:	данные отсутствуют	
9	Сведения о наличии решения об изъятии объекта недвижимости для государственных и муниципальных нужд:	данные отсутствуют	
10	Сведения о невозможности государственной регистрации без личного участия правообладателя или его законного представителя:	данные отсутствуют	
11	Правопритязания и сведения о наличии поступивших, но не рассмотренных заявлений о проведении государственной регистрации права (перехода, прекращения права), ограничения права или обременения объекта недвижимости, сделки в отношении объекта недвижимости:	отсутствуют	

ДОКУМЕНТ ПОДПИСАН
ЭЛЕКТРОННОЙ ПОДПИСЬЮ
Сертификат: 009F0BDC181A023B64597F1E2579BEFB50
Владелец: ФЕДЕРАЛЬНАЯ СЛУЖБА ГОСУДАРСТВЕННОЙ РЕГИСТРАЦИИ, КАДАСТРА И КАРТОГРАФИИ
Действителен: с 02.08.2024 по 26.10.2025

полное наименование должности		инициалы, фамилия

Земельный участок
вид объекта недвижимости

Лист № 2 раздела 2	Всего листов раздела 2: 2	Всего разделов: 7	Всего листов выписки: 24

29.07.2025г. № КУВИ-001/2025-147003765	
Кадастровый номер:	16:32:010302:48

11	Сведения о невозможности государственной регистрации перехода, прекращения, ограничения права на земельный участок из земель сельскохозяйственного назначения:	данные отсутствуют

ДОКУМЕНТ ПОДПИСАН
ЭЛЕКТРОННОЙ ПОДПИСЬЮ
Сертификат: 009F0BDC181A023B64597F1E2579BEFB50
Владелец: ФЕДЕРАЛЬНАЯ СЛУЖБА ГОСУДАРСТВЕННОЙ РЕГИСТРАЦИИ, КАДАСТРА И КАРТОГРАФИИ
Действителен: с 02.08.2024 по 26.10.2025

полное наименование должности	инициалы, фамилия

Филиал публично-правовой компании "Роскадастр" по Республике Татарстан

полное наименование органа регистрации прав

Выписка из Единого государственного реестра недвижимости об объекте недвижимости

Сведения о характеристиках объекта недвижимости

На основании запроса от 29.07.2025, поступившего на рассмотрение 29.07.2025, сообщаем, что согласно записям Единого государственного реестра недвижимости:

Раздел 1 Лист 1

Земельный участок
вид объекта недвижимости

Лист № 1 раздела 1	Всего листов раздела 1: 6	Всего разделов: 8	Всего листов выписки: 160

29.07.2025г. № КУВИ-001/2025-147008439	
Кадастровый номер:	16:32:000000:897
Номер кадастрового квартала:	16:32:000000
Дата присвоения кадастрового номера:	29.02.2008

Ранее присвоенный государственный учетный номер:	16-16-03/003/2009-067
Местоположение:	Местоположение установлено относительно ориентира, расположенного в границах участка. Почтовый адрес ориентира: Республика Татарстан, Нурлатский муниципальный район, Андреевское сельское поселение, Восходское участковое лесничество, кварт.54,55,60,61,67,71,72,73.
Площадь:	661000 +/- 58860
Кадастровая стоимость, руб.:	70329144.1
Кадастровые номера расположенных в пределах земельного участка объектов недвижимости:	16:00:000000:885, 16:32:010501:346, 16:32:000000:3056
Кадастровые номера объектов недвижимости, из которых образован объект недвижимости:	данные отсутствуют
Кадастровые номера образованных объектов недвижимости:	данные отсутствуют
Категория земель:	Земли лесного фонда
Виды разрешенного использования:	Выполнения работ по геологическому изучению недр и разработки месторождений полезных ископаемых
Сведения о кадастровом инженере:	Гизатуллина Светлана Рифатовна, дата завершения кадастровых работ: 21.05.2014
Сведения о лесах, водных объектах и об иных природных объектах, расположенных в пределах земельного участка:	данные отсутствуют
Сведения о том, что земельный участок полностью расположен в границах зоны с особыми условиями использования территории, территории объекта культурного наследия, публичного сервитута:	данные отсутствуют

ДОКУМЕНТ ПОДПИСАН
ЭЛЕКТРОННОЙ ПОДПИСЬЮ
Сертификат: 009F0BDC181A023B64597F1E2579BEFB50
Владелец: ФЕДЕРАЛЬНАЯ СЛУЖБА ГОСУДАРСТВЕННОЙ РЕГИСТРАЦИИ, КАДАСТРА И КАРТОГРАФИИ
Действителен: с 02.08.2024 по 26.10.2025

полное наименование должности		инициалы, фамилия

Земельный участок
вид объекта недвижимости

Лист № 2 раздела 1	Всего листов раздела 1: 6	Всего разделов: 8	Всего листов выписки: 160

29.07.2025г. № КУВИ-001/2025-147008439

Кадастровый номер:	16:32:000000:897

Сведения о том, что земельный участок расположен в границах особой экономической зоны, территории опережающего развития, зоны территориального развития в Российской Федерации, игорной зоны:	данные отсутствуют
Сведения о том, что земельный участок расположен в границах особо охраняемой природной территории, Байкальской природной территории и ее экологических зон, лесопарковом зеленом поясе, охотничьего угодья, лесничества:	Земельный участок расположен в границах: 16:00-15.3
Сведения о расположении земельного участка и (или) расположенного на нем объекта недвижимости в границах территории, в отношении которой принято решение о резервировании земель для государственных или муниципальных нужд:	данные отсутствуют
Сведения о результатах проведения государственного земельного надзора:	данные отсутствуют
Сведения о расположении земельного участка в границах территории, в отношении которой утвержден проект межевания территории:	данные отсутствуют
Условный номер земельного участка:	данные отсутствуют
Сведения о принятии акта и (или) заключении договора, предусматривающих предоставление в соответствии с земельным законодательством исполнительным органом государственным органом власти или органом местного самоуправления, находящегося в государственной или муниципальной собственности земельного участка для строительства наемного дома социального использования или наемного дома коммерческого использования:	данные отсутствуют
Сведения о том, что земельный участок или земельные участки образованы на основании решения об изъятии земельного участка и (или) расположенного на нем объекта недвижимости для государственных или муниципальных нужд:	данные отсутствуют
Сведения о том, что земельный участок образован из земель или земельного участка, государственная собственность на которые не разграничена:	данные отсутствуют

полное наименование должности		инициалы, фамилия

ДОКУМЕНТ ПОДПИСАН
ЭЛЕКТРОННОЙ ПОДПИСЬЮ
Сертификат: 009F0BDC181A023B64597F1E2579BEFB50
Владелец: ФЕДЕРАЛЬНАЯ СЛУЖБА ГОСУДАРСТВЕННОЙ РЕГИСТРАЦИИ, КАДАСТРА И КАРТОГРАФИИ
Действителен: с 02.08.2024 по 26.10.2025

Земельный участок
вид объекта недвижимости

Лист № 3 раздела 1	Всего листов раздела 1: 6	Всего разделов: 8	Всего листов выписки: 160

29.07.2025г. № КУВИ-001/2025-147008439	
Кадастровый номер:	16:32:000000:897

Сведения о наличии земельного спора о местоположении границ земельных участков:	данные отсутствуют
Статус записи об объекте недвижимости:	Сведения об объекте недвижимости имеют статус "актуальные, ранее учтенные"
Особые отметки:	Граница земельного участка состоит из 21 контуров. Учетные номера контуров и их площади: 1 - 28627.82 кв.м, 2 - 8095.36 кв.м, 3 - 74286.34 кв.м, 4 - 28816.27 кв.м, 5 - 59737.99 кв.м, 6 - 14596.66 кв.м, 7 - 29527.2 кв.м, 8 - 10076.61 кв.м, 9 - 7660.75 кв.м, 10 - 20910.49 кв.м, 11 - 93601 кв.м, 12 - 76514.03 кв.м, 13 - 3373.47 кв.м, 14 - 16259.25 кв.м, 15 - 37380.61 кв.м, 16 - 68467.68 кв.м, 17 - 49527.2 кв.м, 18 - 13270.53 кв.м, 19 - 11910.22 кв.м, 20 - 1608.21 кв.м, 21 - 6752.34 кв.м. Посредством данного земельного участка обеспечен доступ к земельному участку (земельным участкам) с кадастровым номером (кадастровыми номерами): 16:00:000000:1242, 16:32:010501:1002, 16:32:010501:1005, 16:32:010501:1031, 16:32:010501:1035, 16:32:010501:1221, 16:32:010501:539, 16:32:010501:540, 16:32:010501:546, 16:32:010501:548, 16:32:010501:552, 16:32:010501:934, 16:32:010501:935, 16:32:010501:946, 16:32:010501:948, 16:32:010501:952, 16:32:010501:959. Сведения об ограничениях права на объект недвижимости, обременениях данного объекта, не зарегистрированных в реестре прав, ограничений прав и обременений недвижимого имущества: вид ограничения (обременения): ограничения прав на земельный участок, предусмотренные статьей 56 Земельного кодекса Российской Федерации; срок действия: с 12.03.2015; реквизиты документа-основания: свидетельство о Государственной регистрации права от 10.05.2011 № 772499 выдан: Управление федеральной службы государственной регистрации, кадастра и картографии по Республике Татарста. вид ограничения (обременения): ограничения прав на земельный участок, предусмотренные статьей 56 Земельного кодекса Российской Федерации; срок действия: с 01.04.2015; реквизиты документа-основания: перечень от 12.09.2014 № б/н выдан: Главный инженер НГДУ Нурлатнефть. вид ограничения (обременения): ограничения прав на земельный участок, предусмотренные статьей 56 Земельного кодекса Российской Федерации; срок действия: с 01.04.2015; реквизиты документа-основания: перечень от 12.09.2014 № б/н выдан: Главный инженер НГДУ Нурлатнефть. вид ограничения (обременения): ограничения прав на земельный участок, предусмотренные статьей 56 Земельного кодекса Российской Федерации; срок действия: с 01.04.2015; реквизиты документа-основания: перечень от 12.09.2014 № б/н выдан: Главный инженер НГДУ Нурлатнефть. вид ограничения (обременения): ограничения прав на земельный участок, предусмотренные статьей 56 Земельного кодекса Российской Федерации; срок действия: с 02.04.2015; реквизиты документа-основания: постановление от 24.12.2007 № 1206 выдан:

ДОКУМЕНТ ПОДПИСАН
ЭЛЕКТРОННОЙ ПОДПИСЬЮ
Сертификат: 009F0BDC181A023B64597F1E2579BEFB50
Владелец: ФЕДЕРАЛЬНАЯ СЛУЖБА ГОСУДАРСТВЕННОЙ РЕГИСТРАЦИИ, КАДАСТРА И КАРТОГРАФИИ
Действителен: с 02.08.2024 по 26.10.2025

полное наименование должности		инициалы, фамилия

Земельный участок
вид объекта недвижимости

Лист № 4 раздела 1	Всего листов раздела 1: 6	Всего разделов: 8	Всего листов выписки: 160

29.07.2025г. № КУВИ-001/2025-147008439	
Кадастровый номер:	16:32:000000:897

Исполнительный комитет Нурлатского муниципального района РТ. вид ограничения (обременения): ограничения прав на земельный участок, предусмотренные статьей 56 Земельного кодекса Российской Федерации; срок действия: с 21.04.2015; реквизиты документа-основания: постановление от 25.04.2008 № 395 выдан: Исполнительный комитет Нурлатского муниципального района Республики Татарстан. вид ограничения (обременения): ограничения прав на земельный участок, предусмотренные статьей 56 Земельного кодекса Российской Федерации; срок действия: с 06.05.2015; реквизиты документа-основания: постановление от 24.12.2007 № 1206 выдан: Исполнительный комитет Нурлатского муниципального района РТ. вид ограничения (обременения): ограничения прав на земельный участок, предусмотренные статьей 56 Земельного кодекса Российской Федерации; срок действия: с 06.05.2015; реквизиты документа-основания: постановление от 24.12.2007 № 1206 выдан: Исполнительный комитет Нурлатского муниципального района РТ. вид ограничения (обременения): ограничения прав на земельный участок, предусмотренные статьей 56 Земельного кодекса Российской Федерации; срок действия: с 06.05.2015; реквизиты документа-основания: постановление от 24.12.2007 № 1206 выдан: Исполнительный комитет Нурлатского муниципального района РТ. вид ограничения (обременения): ограничения прав на земельный участок, предусмотренные статьей 56 Земельного кодекса Российской Федерации; срок действия: с 06.05.2015; реквизиты документа-основания: постановление от 24.12.2007 № 1206 выдан: Исполнительный комитет Нурлатского муниципального района РТ. вид ограничения (обременения): ограничения прав на земельный участок, предусмотренные статьей 56 Земельного кодекса Российской Федерации; срок действия: с 06.05.2015; реквизиты документа-основания: постановление от 24.12.2007 № 1206 выдан: Исполнительный комитет Нурлатского муниципального района РТ. вид ограничения (обременения): ограничения прав на земельный участок, предусмотренные статьей 56 Земельного кодекса Российской Федерации; срок действия: с 06.05.2015; реквизиты документа-основания: постановление от 24.12.2007 № 1206 выдан: Исполнительный комитет Нурлатского муниципального района РТ. вид ограничения (обременения): ограничения прав на земельный участок, предусмотренные статьей 56 Земельного кодекса Российской Федерации; срок действия: с 06.05.2015; реквизиты документа-основания:

ДОКУМЕНТ ПОДПИСАН
ЭЛЕКТРОННОЙ ПОДПИСЬЮ
Сертификат: 009F0BDC181A023B64597F1E2579BEFB50
Владелец: ФЕДЕРАЛЬНАЯ СЛУЖБА ГОСУДАРСТВЕННОЙ РЕГИСТРАЦИИ, КАДАСТРА И КАРТОГРАФИИ
Действителен: с 02.08.2024 по 26.10.2025

полное наименование должности		инициалы, фамилия

Земельный участок
вид объекта недвижимости

Лист № 5 раздела 1	Всего листов раздела 1: 6	Всего разделов: 8	Всего листов выписки: 160

29.07.2025г. № КУВИ-001/2025-147008439	
Кадастровый номер:	16:32:000000:897

	постановление от 24.12.2007 № 1206 выдан: Исполнительный комитет Нурлатского муниципального района РТ. вид ограничения (обременения): ограничения прав на земельный участок, предусмотренные статьей 56 Земельного кодекса Российской Федерации; срок действия: с 12.05.2015; реквизиты документа-основания: распоряжение "Об утверждении схемы расположения охранной зоны подземных трубопроводов УПТЖ для ППД ОАО "Татнефть" им. В.Д.Шашина" от 31.12.2010 № 965 выдан: Исполнительный комитет Нурлатского муниципального района. вид ограничения (обременения): ограничения прав на земельный участок, предусмотренные статьей 56 Земельного кодекса Российской Федерации; срок действия: с 14.01.2016; реквизиты документа-основания: землеустроительное дело от 19.11.2015 № б/н выдан: Кадастровый инженер. вид ограничения (обременения): ограничения прав на земельный участок, предусмотренные статьей 56 Земельного кодекса Российской Федерации; срок действия: с 14.01.2016; реквизиты документа-основания: землеустроительное дело от 19.11.2015 № б/н выдан: Кадастровый инженер. вид ограничения (обременения): ограничения прав на земельный участок, предусмотренные статьей 56 Земельного кодекса Российской Федерации; срок действия: с 14.01.2016; реквизиты документа-основания: землеустроительное дело от 19.11.2015 № б/н выдан: Кадастровый инженер. вид ограничения (обременения): ограничения прав на земельный участок, предусмотренные статьей 56 Земельного кодекса Российской Федерации; срок действия: с 16.01.2018; реквизиты документа-основания: постановление Правительства РФ "О порядке установления охранных зон объектов электросетевого хозяйства и особых условий использования земельных участков, расположенных в границах таких зон" от 24.02.2009 № 160 выдан: Правительство РФ. вид ограничения (обременения): ограничения прав на земельный участок, предусмотренные статьей 56 Земельного кодекса Российской Федерации; срок действия: с 02.10.2018; реквизиты документа-основания: постановление Правительства РФ "О порядке установления охранных зон объектов электросетевого хозяйства и особых условий использования земельных участков, расположенных в границах таких зон" от 24.02.2009 № 160 выдан: Правительство РФ. вид ограничения (обременения): ограничения прав на земельный участок, предусмотренные статьей 56 Земельного кодекса Российской Федерации; срок действия: с 24.04.2023; реквизиты документа-основания: решение о согласовании границ охранной зоны объекта электросетевого хозяйства от 29.09.2022 № 43-16/860 выдан: Федеральная служба по экологическому, технологическому и атомному надзору (Ростехнадзор). вид ограничения (обременения): ограничения прав на земельный участок, предусмотренные статьей 56 Земельного кодекса Российской Федерации;

ДОКУМЕНТ ПОДПИСАН
ЭЛЕКТРОННОЙ ПОДПИСЬЮ
Сертификат: 009F0BDC181A023B64597F1E2579BEFB50
Владелец: ФЕДЕРАЛЬНАЯ СЛУЖБА ГОСУДАРСТВЕННОЙ РЕГИСТРАЦИИ, КАДАСТРА И КАРТОГРАФИИ
Действителен: с 02.08.2024 по 26.10.2025

полное наименование должности		инициалы, фамилия

Земельный участок
вид объекта недвижимости

Лист № 6 раздела 1	Всего листов раздела 1: 6	Всего разделов: 8	Всего листов выписки: 160

29.07.2025г. № КУВИ-001/2025-147008439	
Кадастровый номер:	16:32:000000:897
	срок действия: с 29.02.2024; реквизиты документа-основания: выписка из ЕГРН от 07.02.2024 № КУВИ-001/2024-38950769 выдан: Филиал публично-правовой компании "Роскадастр" по Республике Татарстан .
Получатель выписки:	Ямашев Роберт Радикович

полное наименование должности	ДОКУМЕНТ ПОДПИСАН ЭЛЕКТРОННОЙ ПОДПИСЬЮ Сертификат: 009F0BDC181A023B64597F1E2579BEFB50 Владелец: ФЕДЕРАЛЬНАЯ СЛУЖБА ГОСУДАРСТВЕННОЙ РЕГИСТРАЦИИ, КАДАСТРА И КАРТОГРАФИИ Действителен: с 02.08.2024 по 26.10.2025	инициалы, фамилия

Выписка из Единого государственного реестра недвижимости об объекте недвижимости

Сведения о зарегистрированных правах

Земельный участок
вид объекта недвижимости

Лист № 1 раздела 2	Всего листов раздела 2: 3	Всего разделов: 8	Всего листов выписки: 160

29.07.2025г. № КУВИ-001/2025-147008439	
Кадастровый номер:	16:32:000000:897

1	Правообладатель (правообладатели):	1.1	Российская Федерация
	Сведения о возможности предоставления третьим лицам персональных данных физического лица:	1.1.1	данные отсутствуют
2	Вид, номер, дата и время государственной регистрации права:	2.1	Собственность 16-16-03/003/2009-067 20.02.2009 00:00:00
3	Сведения об осуществлении государственной регистрации сделки, права без необходимого в силу закона согласия третьего лица, органа:	3.1	данные отсутствуют
4	Ограничение прав и обременение объекта недвижимости:		

4.1	вид:	Аренда
	дата государственной регистрации:	06.03.2009 00:00:00
	номер государственной регистрации:	16-16-03/003/2009-272
	срок, на который установлены ограничение прав и обременение объекта недвижимости:	Срок действия с 06.10.2008 по 06.10.2057 с 06.10.2008 по 06.10.2057
	лицо, в пользу которого установлены ограничение прав и обременение объекта недвижимости:	Публичное акционерное общество "Татнефть" имени В.Д. Шашина, ИНН: 1644003838
	сведения о возможности предоставления третьим лицам персональных данных физического лица	данные отсутствуют
	основание государственной регистрации:	Договор аренды лесных участков, № 21, выдан 06.10.2008, ГБУ "Нурдатское лесничество" и ОАО "Татнефть" им.В.Д.Шашина, дата государственной регистрации: 06.03.2009, номер государственной регистрации: 16-16-03/003/2009-272
	сведения об осуществлении государственной регистрации сделки, права, ограничения права без необходимого в силу закона согласия третьего лица, органа:	данные отсутствуют
	сведения об управляющем залогом и о договоре управления залогом, если такой договор заключен для управления ипотекой:	данные отсутствуют

ДОКУМЕНТ ПОДПИСАН
ЭЛЕКТРОННОЙ ПОДПИСЬЮ
Сертификат: 009F0BDC181A023B64597F1E2579BEFB50
Владелец: ФЕДЕРАЛЬНАЯ СЛУЖБА ГОСУДАРСТВЕННОЙ РЕГИСТРАЦИИ, КАДАСТРА И КАРТОГРАФИИ
Действителен: с 02.08.2024 по 26.10.2025

полное наименование должности		инициалы, фамилия

Земельный участок
вид объекта недвижимости

Лист № 2 раздела 2	Всего листов раздела 2: 3	Всего разделов: 8	Всего листов выписки: 160

29.07.2025г. № КУВИ-001/2025-147008439	
Кадастровый номер:	16:32:000000:897

		сведения о депозитарии, который осуществляет хранение обездвиженной документарной закладной или электронной закладной:	
		ведения о внесении изменений или дополнений в регистрационную запись об ипотеке:	
5	Договоры участия в долевом строительстве:		не зарегистрировано
6	Заявленные в судебном порядке права требования:		данные отсутствуют
7	Сведения о возможности предоставления третьим лицам персональных данных физического лица		данные отсутствуют
8	Сведения о возражении в отношении зарегистрированного права:		данные отсутствуют
9	Сведения о наличии решения об изъятии объекта недвижимости для государственных и муниципальных нужд:		данные отсутствуют
10	Сведения о невозможности государственной регистрации без личного участия правообладателя или его законного представителя:		данные отсутствуют
11	Правопритязания и сведения о наличии поступивших, но не рассмотренных заявлений о проведении государственной регистрации права (перехода, прекращения права), ограничения права или обременения объекта недвижимости, сделки в отношении объекта недвижимости:		отсутствуют

ДОКУМЕНТ ПОДПИСАН
ЭЛЕКТРОННОЙ ПОДПИСЬЮ
Сертификат: 009F0BDC181A023B64597F1E2579BEFB50
Владелец: ФЕДЕРАЛЬНАЯ СЛУЖБА ГОСУДАРСТВЕННОЙ РЕГИСТРАЦИИ, КАДАСТРА И КАРТОГРАФИИ
Действителен: с 02.08.2024 по 26.10.2025

полное наименование должности		инициалы, фамилия

Земельный участок
вид объекта недвижимости

Лист № 3 раздела 2	Всего листов раздела 2: 3	Всего разделов: 8	Всего листов выписки: 160

29.07.2025г. № КУВИ-001/2025-147008439	
Кадастровый номер:	16:32:000000:897

11	Сведения о невозможности государственной регистрации перехода, прекращения, ограничения права на земельный участок из земель сельскохозяйственного назначения:	данные отсутствуют

ДОКУМЕНТ ПОДПИСАН
ЭЛЕКТРОННОЙ ПОДПИСЬЮ
Сертификат: 009F0BDC181A023B64597F1E2579BEFB50
Владелец: ФЕДЕРАЛЬНАЯ СЛУЖБА ГОСУДАРСТВЕННОЙ РЕГИСТРАЦИИ, КАДАСТРА И КАРТОГРАФИИ
Действителен: с 02.08.2024 по 26.10.2025

полное наименование должности		инициалы, фамилия

Филиал публично-правовой компании "Роскадастр" по Республике Татарстан
полное наименование органа регистрации прав

Выписка из Единого государственного реестра недвижимости об объекте недвижимости

Сведения о характеристиках объекта недвижимости

На основании запроса от 29.07.2025, поступившего на рассмотрение 29.07.2025, сообщаем, что согласно записям Единого государственного реестра недвижимости:

Раздел 1 Лист 1

Земельный участок
вид объекта недвижимости

Лист № 1 раздела 1	Всего листов раздела 1: 6	Всего разделов: 8	Всего листов выписки: 80

29.07.2025г. № КУВИ-001/2025-147000768	
Кадастровый номер:	16:32:010301:862
Номер кадастрового квартала:	16:32:010301
Дата присвоения кадастрового номера:	24.01.2023

Ранее присвоенный государственный учетный номер:	данные отсутствуют
Адрес:	Российская Федерация, Республика Татарстан, муниципальный район Нурлатский, сельское поселение Андреевское, квартал 010301, земельный участок 862
Площадь:	95065 +/- 2698
Кадастровая стоимость, руб.:	12224218.22
Кадастровые номера расположенных в пределах земельного участка объектов недвижимости:	16:32:010301:869, 16:32:010301:866, 16:32:010301:865, 16:32:010301:864, 16:32:010301:868, 16:32:010301:867, 16:32:010301:905, 16:32:010301:904, 16:32:010301:903, 16:32:010301:902, 16:32:010301:901, 16:32:010301:900, 16:32:010301:899, 16:32:010301:898, 16:32:010301:897, 16:32:010301:896, 16:32:010301:895, 16:32:010301:894, 16:32:010301:893, 16:32:010301:892, 16:32:010301:891, 16:32:010301:890, 16:32:010301:889, 16:32:010301:888, 16:32:010301:886, 16:32:010301:885, 16:32:010301:884, 16:32:010301:879, 16:32:010301:878, 16:32:010301:877, 16:32:010301:883, 16:32:010301:882, 16:32:010301:881, 16:32:010301:880, 16:32:010301:906, 16:32:010301:909, 16:32:010301:908, 16:32:010301:907, 16:32:010301:910, 16:32:010301:912, 16:32:010301:911, 16:32:010301:914, 16:32:010301:913, 16:32:010301:915, 16:32:010301:922, 16:32:010301:921, 16:32:010301:920, 16:32:010301:917, 16:32:010301:916, 16:32:010301:918, 16:32:010301:919
Кадастровые номера объектов недвижимости, из которых образован объект недвижимости:	16:32:010301:445
Кадастровые номера образованных объектов недвижимости:	данные отсутствуют
Категория земель:	Земли промышленности, энергетики, транспорта, связи, радиовещания, телевидения, информатики, земли для обеспечения космической деятельности, земли обороны, безопасности и земли иного специального назначения
Виды разрешенного использования:	Недропользование

ДОКУМЕНТ ПОДПИСАН
ЭЛЕКТРОННОЙ ПОДПИСЬЮ
Сертификат: 009F0BDC181A023B64597F1E2579BEFB50
Владелец: ФЕДЕРАЛЬНАЯ СЛУЖБА ГОСУДАРСТВЕННОЙ РЕГИСТРАЦИИ, КАДАСТРА И КАРТОГРАФИИ
Действителен: с 02.08.2024 по 26.10.2025

полное наименование должности		инициалы, фамилия

Земельный участок
вид объекта недвижимости

Лист № 2 раздела 1	Всего листов раздела 1: 6	Всего разделов: 8	Всего листов выписки: 80

29.07.2025г. № КУВИ-001/2025-147000768	
Кадастровый номер:	16:32:010301:862

Сведения о кадастровом инженере:	Медведева Полина Николаевна, СНИЛС 138-407-044 52, договор на выполнение кадастровых работ от 21.12.2021 № 0009/1003/2021/6633, дата завершения кадастровых работ: 20.12.2022
Сведения о лесах, водных объектах и об иных природных объектах, расположенных в пределах земельного участка:	данные отсутствуют
Сведения о том, что земельный участок полностью расположен в границах зоны с особыми условиями использования территории, территории объекта культурного наследия, публичного сервитута:	данные отсутствуют
Сведения о том, что земельный участок расположен в границах особой экономической зоны, территории опережающего развития, зоны территориального развития в Российской Федерации, игорной зоны:	данные отсутствуют
Сведения о том, что земельный участок расположен в границах особо охраняемой природной территории, Байкальской природной территории и ее экологических зон, лесопарковом зеленом поясе, охотничьего угодья, лесничества:	Земельный участок расположен в границах: 16:00-15.3
Сведения о расположении земельного участка и (или) расположенного на нем объекта недвижимости в границах территории, в отношении которой принято решение о резервировании земель для государственных или муниципальных нужд:	данные отсутствуют
Сведения о результатах проведения государственного земельного надзора:	данные отсутствуют
Сведения о расположении земельного участка в границах территории, в отношении которой утвержден проект межевания территории:	данные отсутствуют
Условный номер земельного участка:	данные отсутствуют
Сведения о принятии акта и (или) заключении договора, предусматривающих предоставление в соответствии с земельным законодательством исполнительным органом государственным органом власти или органом местного самоуправления, находящегося в государственной или муниципальной собственности земельного участка для строительства наемного дома социального использования или наемного дома коммерческого использования:	данные отсутствуют

ДОКУМЕНТ ПОДПИСАН
ЭЛЕКТРОННОЙ ПОДПИСЬЮ
Сертификат: 009F0BDC181A023B64597F1E2579BEFB50
Владелец: ФЕДЕРАЛЬНАЯ СЛУЖБА ГОСУДАРСТВЕННОЙ РЕГИСТРАЦИИ, КАДАСТРА И КАРТОГРАФИИ
Действителен: с 02.08.2024 по 26.10.2025

полное наименование должности		инициалы, фамилия

Земельный участок
вид объекта недвижимости

Лист № 3 раздела 1	Всего листов раздела 1: 6	Всего разделов: 8	Всего листов выписки: 80

29.07.2025г. № КУВИ-001/2025-147000768	
Кадастровый номер:	16:32:010301:862

Сведения о том, что земельный участок или земельные участки образованы на основании решения об изъятии земельного участка и (или) расположенного на нем объекта недвижимости для государственных или муниципальных нужд:	данные отсутствуют
Сведения о том, что земельный участок образован из земель или земельного участка, государственная собственность на которые не разграничена:	данные отсутствуют
Сведения о наличии земельного спора о местоположении границ земельных участков:	данные отсутствуют
Статус записи об объекте недвижимости:	Сведения об объекте недвижимости имеют статус "актуальные"
Особые отметки:	Граница земельного участка состоит из 17 контуров. Учетные номера контуров и их площади: 1 - 8829.71 кв.м, 2 - 4811.02 кв.м, 3 - 3844.87 кв.м, 4 - 4207.97 кв.м, 5 - 497.25 кв.м, 6 - 2241.49 кв.м, 7 - 1168.55 кв.м, 8 - 1977.71 кв.м, 9 - 4431.63 кв.м, 10 - 13986.01 кв.м, 11 - 14161.2 кв.м, 12 - 1708.71 кв.м, 13 - 8878.19 кв.м, 14 - 9065.79 кв.м, 15 - 8621.12 кв.м, 16 - 5827.4 кв.м, 17 - 806.39 кв.м. Посредством данного земельного участка обеспечен доступ к земельному участку (земельным участкам) с кадастровым номером (кадастровыми номерами): 16:32:010301:870, 16:32:020201:601. Сведения об ограничениях права на объект недвижимости, обременениях данного объекта, не зарегистрированных в реестре прав, ограничений прав и обременений недвижимого имущества: вид ограничения (обременения): ограничения прав на земельный участок, предусмотренные статьей 56 Земельного кодекса Российской Федерации; срок действия: с 24.01.2023; реквизиты документа-основания: землеустроительное дело от 19.11.2015 № б/н выдан: Кадастровый инженер; свидетельство о государственной регистрации права от 31.03.2011 № 653430 выдан: Регистратор; свидетельство о государственной регистрации права от 03.05.2011 № 772285 выдан: Регистратор; свидетельство о государственной регистрации права от 17.03.2011 № 653075 выдан: Регистратор; свидетельство о государственной регистрации права от 24.02.2011 № 821552 выдан: Регистратор; свидетельство о государственной регистрации права от 24.02.2011 № 821553 выдан: Регистратор; свидетельство о государственной регистрации права от 26.03.2013 № 389996 выдан: Регистратор; свидетельство о государственной регистрации права от 26.03.2013 № 389992 выдан: Регистратор; свидетельство о государственной регистрации права от 26.03.2013 № 389991 выдан: Регистратор; свидетельство о государственной регистрации права от 26.03.2013 № 389990 выдан: Регистратор; свидетельство о государственной регистрации права от 26.03.2013 № 389989 выдан: Регистратор; постановление от 24.04.1992 № 9 выдан: Госгортехнадзор

полное наименование должности		инициалы, фамилия

ДОКУМЕНТ ПОДПИСАН
ЭЛЕКТРОННОЙ ПОДПИСЬЮ
Сертификат: 009F0BDC181A023B64597F1E2579BEFB50
Владелец: ФЕДЕРАЛЬНАЯ СЛУЖБА ГОСУДАРСТВЕННОЙ РЕГИСТРАЦИИ, КАДАСТРА И КАРТОГРАФИИ
Действителен: с 02.08.2024 по 26.10.2025

Земельный участок
вид объекта недвижимости

Лист № 4 раздела 1	Всего листов раздела 1: 6	Всего разделов: 8	Всего листов выписки: 80

29.07.2025г. № КУВИ-001/2025-147000768	
Кадастровый номер:	16:32:010301:862

РФ. вид ограничения (обременения): ограничения прав на земельный участок, предусмотренные статьей 56 Земельного кодекса Российской Федерации; срок действия: с 24.01.2023; реквизиты документа-основания: землеустроительное дело от 19.11.2015 № б/н выдан: Кадастровый инженер; свидетельство о государственной регистрации права от 31.03.2011 № 653430 выдан: Регистратор; свидетельство о государственной регистрации права от 03.05.2011 № 772285 выдан: Регистратор; свидетельство о государственной регистрации права от 17.03.2011 № 653075 выдан: Регистратор; свидетельство о государственной регистрации права от 24.02.2011 № 821552 выдан: Регистратор; свидетельство о государственной регистрации права от 24.02.2011 № 821553 выдан: Регистратор; свидетельство о государственной регистрации права от 26.03.2013 № 389996 выдан: Регистратор; свидетельство о государственной регистрации права от 26.03.2013 № 389992 выдан: Регистратор; свидетельство о государственной регистрации права от 26.03.2013 № 389991 выдан: Регистратор; свидетельство о государственной регистрации права от 26.03.2013 № 389990 выдан: Регистратор; свидетельство о государственной регистрации права от 26.03.2013 № 389989 выдан: Регистратор; постановление от 24.04.1992 № 9 выдан: Госгортехнадзор РФ. вид ограничения (обременения): ограничения прав на земельный участок, предусмотренные статьей 56 Земельного кодекса Российской Федерации; срок действия: с 24.01.2023; реквизиты документа-основания: постановление от 24.12.2007 № 1206 выдан: Исполнительный комитет Нурлатского муниципального района РТ; постановление от 29.12.2012 № 1622 выдан: Исполнительный комитет Нурлатского муниципального района РТ. вид ограничения (обременения): ограничения прав на земельный участок, предусмотренные статьей 56 Земельного кодекса Российской Федерации; срок действия: с 24.01.2023; реквизиты документа-основания: постановление от 24.12.2007 № 1206 выдан: Исполнительный комитет Нурлатского муниципального района РТ; постановление от 29.12.2012 № 1622 выдан: Исполнительный комитет Нурлатского муниципального района РТ. вид ограничения (обременения): ограничения прав на земельный участок, предусмотренные статьей 56 Земельного кодекса Российской Федерации; срок действия: с 24.01.2023; реквизиты документа-основания: распоряжение "Об утверждении схемы расположения охранной зоны подземных трубопроводов УПТЖ для
ППД ОАО "Татнефть" им. В.Д.Шашина" от 31.12.2010 № 965 выдан: Исполнительный комитет Нурлатского муниципального района; приказ от 04.02.2010 № 42 выдан: Минэкономразвития России; решение о внесении изменений от 20.05.2015 № б/н выдан: Филиал ФГБУ "Федеральная кадастровая палата Росреестра " по РТ. вид ограничения (обременения): ограничения прав на земельный

ДОКУМЕНТ ПОДПИСАН
ЭЛЕКТРОННОЙ ПОДПИСЬЮ
Сертификат: 009F0BDC181A023B64597F1E2579BEFB50
Владелец: ФЕДЕРАЛЬНАЯ СЛУЖБА ГОСУДАРСТВЕННОЙ РЕГИСТРАЦИИ, КАДАСТРА И КАРТОГРАФИИ
Действителен: с 02.08.2024 по 26.10.2025

полное наименование должности		инициалы, фамилия

Земельный участок
вид объекта недвижимости

Лист № 5 раздела 1	Всего листов раздела 1: 6	Всего разделов: 8	Всего листов выписки: 80

29.07.2025г. № КУВИ-001/2025-147000768	
Кадастровый номер:	16:32:010301:862

участок, предусмотренные статьей 56 Земельного кодекса Российской Федерации; срок действия: с 24.01.2023; реквизиты документа-основания: постановление от 24.12.2007 № 1206 выдан: Исполнительный комитет Нурлатского муниципального района РТ; постановление от 29.12.2012 № 1622 выдан: Исполнительный комитет Нурлатского муниципального района РТ. вид ограничения (обременения): ограничения прав на земельный участок, предусмотренные статьей 56 Земельного кодекса Российской Федерации; срок действия: с 24.01.2023; реквизиты документа-основания: постановление от 24.12.2007 № 1206 выдан: Исполнительный комитет Нурлатского муниципального района РТ; постановление от 29.12.2012 № 1622 выдан: Исполнительный комитет Нурлатского муниципального района РТ. вид ограничения (обременения): ограничения прав на земельный участок, предусмотренные статьей 56 Земельного кодекса Российской Федерации; срок действия: с 24.01.2023; реквизиты документа-основания: постановление от 24.12.2007 № 1206 выдан: Исполнительный комитет Нурлатского муниципального района РТ; постановление от 29.12.2012 № 1622 выдан: Исполнительный комитет Нурлатского муниципального района РТ. вид ограничения (обременения): ограничения прав на земельный участок, предусмотренные статьей 56 Земельного кодекса Российской Федерации; срок действия: с 24.01.2023; реквизиты документа-основания: свидетельство о государственной регистрации права от 07.09.2005 № 357219 выдан: Главное управление Федеральной регистрационной службы по Республике Татарстан; решение Арбитражного суда Республики Татарстан от 01.03.2022 № А65-22094/2021 выдан: Арбитражный суд Республики Татарстан . вид ограничения (обременения): ограничения прав на земельный участок, предусмотренные статьей 56 Земельного кодекса Российской Федерации; срок действия: с 24.01.2023; реквизиты документа-основания: свидетельство от 14.11.2012 № 006695327 выдан: МИ ФНС №18 по РТ; свидетельство от 19.03.2000 № 004770912 выдан: МИ ФНС №18 по РТ; решение от 29.01.2010 № 19 выдан: А.Б.Миллер; решение от 21.06.2016 № 23/к выдан: А.Б.Миллер; устав от 29.01.2010 № 19 выдан: А.Б.Миллер; распоряжение от 17.04.2019 № 1234-р выдан: Министерством земельных и имущественных отношений РТ; доверенность от 24.04.2019 № 1-30/5659 выдан: Министерством земельных и имущественных отношений РТ; письмо от 20.05.2019 № 2 выдан: ООО "Газпром трансгаз Казань"; приказ от 16.12.2015 № 943 выдан: Минэкономразвития России. вид ограничения (обременения): ограничения прав на земельный участок, предусмотренные статьей 56 Земельного кодекса Российской Федерации; срок действия: с 24.01.2023; реквизиты документа-основания: справка от 18.06.2019 № 1-8/863 выдан: АО "РКЦ "Земля"; письмо Министерства экономического развития РФ от 18.06.2019 № Д23и-20437 выдан: Министерство

ДОКУМЕНТ ПОДПИСАН
ЭЛЕКТРОННОЙ ПОДПИСЬЮ
Сертификат: 009F0BDC181A023B64597F1E2579BEFB50
Владелец: ФЕДЕРАЛЬНАЯ СЛУЖБА ГОСУДАРСТВЕННОЙ РЕГИСТРАЦИИ, КАДАСТРА И КАРТОГРАФИИ
Действителен: с 02.08.2024 по 26.10.2025

полное наименование должности		инициалы, фамилия

Земельный участок
вид объекта недвижимости

Лист № 6 раздела 1	Всего листов раздела 1: 6	Всего разделов: 8	Всего листов выписки: 80

29.07.2025г. № КУВИ-001/2025-147000768	
Кадастровый номер:	16:32:010301:862
	экономического развития Российской Федерации; постановление от 08.09.2017 № №1083 выдан: Правительство Российской Федерации; свидетельство о государственной регистрации права от 07.09.2005 № 347219 выдан: Федеральная регистрационна служба; письмо от 09.08.2019 № 04/3-7862 выдан: ООО "Газпром Трансгаз Казань"; приказ от 16.12.2015 № 943 выдан: Минэкономразвития Российской Федерации.
Получатель выписки:	Ямашев Роберт Радикович

полное наименование должности	ДОКУМЕНТ ПОДПИСАН ЭЛЕКТРОННОЙ ПОДПИСЬЮ Сертификат: 009F0BDC181A023B64597F1E2579BEFB50 Владелец: ФЕДЕРАЛЬНАЯ СЛУЖБА ГОСУДАРСТВЕННОЙ РЕГИСТРАЦИИ, КАДАСТРА И КАРТОГРАФИИ Действителен: с 02.08.2024 по 26.10.2025	инициалы, фамилия

Выписка из Единого государственного реестра недвижимости об объекте недвижимости

Сведения о зарегистрированных правах

Земельный участок
вид объекта недвижимости

Лист № 1 раздела 2	Всего листов раздела 2: 2	Всего разделов: 8	Всего листов выписки: 80

29.07.2025г. № КУВИ-001/2025-147000768	
Кадастровый номер:	16:32:010301:862

1	Правообладатель (правообладатели):	1.1	Публичное акционерное общество "Татнефть" имени В.Д.Шашина, ИНН: 1644003838
	Сведения о возможности предоставления третьим лицам персональных данных физического лица:	1.1.1	данные отсутствуют
2	Вид, номер, дата и время государственной регистрации права:	2.1	Собственность 16:32:010301:862-16/263/2023-15 10.10.2023 15:09:23
3	Сведения об осуществлении государственной регистрации сделки, права без необходимого в силу закона согласия третьего лица, органа:	3.1	данные отсутствуют
4	Ограничение прав и обременение объекта недвижимости:	не зарегистрировано	
5	Договоры участия в долевом строительстве:	не зарегистрировано	
6	Заявленные в судебном порядке права требования:	данные отсутствуют	
7	Сведения о возможности предоставления третьим лицам персональных данных физического лица	данные отсутствуют	
8	Сведения о возражении в отношении зарегистрированного права:	данные отсутствуют	
9	Сведения о наличии решения об изъятии объекта недвижимости для государственных и муниципальных нужд:	данные отсутствуют	
10	Сведения о невозможности государственной регистрации без личного участия правообладателя или его законного представителя:	данные отсутствуют	
11	Правопритязания и сведения о наличии поступивших, но не рассмотренных заявлений о проведении государственной регистрации права (перехода, прекращения права), ограничения права или обременения объекта недвижимости, сделки в отношении объекта недвижимости:	отсутствуют	

полное наименование должности	ДОКУМЕНТ ПОДПИСАН ЭЛЕКТРОННОЙ ПОДПИСЬЮ Сертификат: 009F0BDC181A023B64597F1E2579BEFB50 Владелец: ФЕДЕРАЛЬНАЯ СЛУЖБА ГОСУДАРСТВЕННОЙ РЕГИСТРАЦИИ, КАДАСТРА И КАРТОГРАФИИ Действителен: с 02.08.2024 по 26.10.2025	инициалы, фамилия

Земельный участок
вид объекта недвижимости

Лист № 2 раздела 2	Всего листов раздела 2: 2	Всего разделов: 8	Всего листов выписки: 80

29.07.2025г. № КУВИ-001/2025-147000768	
Кадастровый номер:	16:32:010301:862

11	Сведения о невозможности государственной регистрации перехода, прекращения, ограничения права на земельный участок из земель сельскохозяйственного назначения:	данные отсутствуют

ДОКУМЕНТ ПОДПИСАН
ЭЛЕКТРОННОЙ ПОДПИСЬЮ
Сертификат: 009F0BDC181A023B64597F1E2579BEFB50
Владелец: ФЕДЕРАЛЬНАЯ СЛУЖБА ГОСУДАРСТВЕННОЙ РЕГИСТРАЦИИ, КАДАСТРА И КАРТОГРАФИИ
Действителен: с 02.08.2024 по 26.10.2025

полное наименование должности		инициалы, фамилия

ГОСУСЛУГИ

ПЛАТЁЖ ПРИНЯТ
Дата: 29.07.25
Банк: ООО НКО «МОБИ.Деньги»
БИК: 044525678
К / С: 30103810245250000678

Детали платежа

НАЗНАЧЕНИЕ ПЛАТЕЖА	**ПЛАТА ЗА ПРЕДОСТАВЛЕНИЕ СВЕДЕНИЙ ИЗ ЕГРН**
УИН	**32187616545171661480**
УИП	**10445256781000302907202511017571**
ВНЕШНИЙ НОМЕР ТРАНЗАКЦИИ	**202482047881**
КОД АВТОРИЗАЦИИ	**599173**
РАСЧЕТНЫЙ БАНК	**ООО НКО «МОБИ.ДЕНЬГИ»**
СУММА	**700 Р.**
КОМИССИЯ БАНКА	**0 Р.**
ИДЕНТИФИКАТОР ПЛАТЕЛЬЩИКА В НАЧИСЛЕНИИ (ПАСПОРТ ГРАЖДАНИНА РФ)	*******169

ПОЛУЧАТЕЛЬ	**УПРАВЛЕНИЕ РОСРЕЕСТРА ПО РЕСПУБЛИКЕ ТАТАРСТАН**
СЧЕТ ПОЛУЧАТЕЛЯ	**03100643000000011100**
БИК ПОЛУЧАТЕЛЯ	**019205400**
ИНН ПОЛУЧАТЕЛЯ	**1659097613**
КПП ПОЛУЧАТЕЛЯ	**165901001**
БАНК ПОЛУЧАТЕЛЯ	**ОТДЕЛЕНИЕ-НБ РЕСПУБЛИКА ТАТАРСТАН БАНКА РОССИИ// УФК ПО РЕСПУБЛИКЕ ТАТАРСТАН Г. КАЗАНЬ**

ГОСУСЛУГИ

ПЛАТЁЖ ПРИНЯТ
Дата: 29.07.25
Банк: ООО НКО «МОБИ.Деньги»
БИК: 044525678
К / С: 30103810245250000678

Детали платежа

НАЗНАЧЕНИЕ ПЛАТЕЖА	**ПЛАТА ЗА ПРЕДОСТАВЛЕНИЕ СВЕДЕНИЙ ИЗ ЕГРН**
УИН	**32187616544271663220**
УИП	**10445256781000302907202511017572**
ВНЕШНИЙ НОМЕР ТРАНЗАКЦИИ	**202482047881**
КОД АВТОРИЗАЦИИ	**599173**
РАСЧЕТНЫЙ БАНК	**ООО НКО «МОБИ.ДЕНЬГИ»**
СУММА	**700 Р.**
КОМИССИЯ БАНКА	**0 Р.**
ИДЕНТИФИКАТОР ПЛАТЕЛЬЩИКА В НАЧИСЛЕНИИ (ПАСПОРТ ГРАЖДАНИНА РФ)	*******169

ПОЛУЧАТЕЛЬ	**УПРАВЛЕНИЕ РОСРЕЕСТРА ПО РЕСПУБЛИКЕ ТАТАРСТАН**
СЧЕТ ПОЛУЧАТЕЛЯ	**03100643000000011100**
БИК ПОЛУЧАТЕЛЯ	**019205400**
ИНН ПОЛУЧАТЕЛЯ	**1659097613**
КПП ПОЛУЧАТЕЛЯ	**165901001**
БАНК ПОЛУЧАТЕЛЯ	**ОТДЕЛЕНИЕ-НБ РЕСПУБЛИКА ТАТАРСТАН БАНКА РОССИИ// УФК ПО РЕСПУБЛИКЕ ТАТАРСТАН Г. КАЗАНЬ**

ГОСУСЛУГИ

ПЛАТЁЖ ПРИНЯТ
Дата: 29.07.25
Банк: ООО НКО «МОБИ.Деньги»
БИК: 044525678
К / С: 30103810245250000678

Детали платежа

НАЗНАЧЕНИЕ ПЛАТЕЖА	**ПЛАТА ЗА ПРЕДОСТАВЛЕНИЕ СВЕДЕНИЙ ИЗ ЕГРН**
УИН	**32187616537871662296**
УИП	**10445256781000302907202511017573**
ВНЕШНИЙ НОМЕР ТРАНЗАКЦИИ	**202482047881**
КОД АВТОРИЗАЦИИ	**599173**
РАСЧЕТНЫЙ БАНК	**ООО НКО «МОБИ.ДЕНЬГИ»**
СУММА	**700 Р.**
КОМИССИЯ БАНКА	**0 Р.**
ИДЕНТИФИКАТОР ПЛАТЕЛЬЩИКА В НАЧИСЛЕНИИ (ПАСПОРТ ГРАЖДАНИНА РФ)	*******169

ПОЛУЧАТЕЛЬ	**УПРАВЛЕНИЕ РОСРЕЕСТРА ПО РЕСПУБЛИКЕ ТАТАРСТАН**
СЧЕТ ПОЛУЧАТЕЛЯ	**03100643000000011100**
БИК ПОЛУЧАТЕЛЯ	**019205400**
ИНН ПОЛУЧАТЕЛЯ	**1659097613**
КПП ПОЛУЧАТЕЛЯ	**165901001**
БАНК ПОЛУЧАТЕЛЯ	**ОТДЕЛЕНИЕ-НБ РЕСПУБЛИКА ТАТАРСТАН БАНКА РОССИИ// УФК ПО РЕСПУБЛИКЕ ТАТАРСТАН Г. КАЗАНЬ**

ГОСУСЛУГИ

ПЛАТЁЖ ПРИНЯТ
Дата: 29.07.25
Банк: ООО НКО «МОБИ.Деньги»
БИК: 044525678
К / С: 30103810245250000678

Детали платежа

НАЗНАЧЕНИЕ ПЛАТЕЖА	**ПЛАТА ЗА ПРЕДОСТАВЛЕНИЕ СВЕДЕНИЙ ИЗ ЕГРН**
УИН	**32187616536871669842**
УИП	**10445256781000302907202511017574**
ВНЕШНИЙ НОМЕР ТРАНЗАКЦИИ	**202482047881**
КОД АВТОРИЗАЦИИ	**599173**
РАСЧЕТНЫЙ БАНК	**ООО НКО «МОБИ.ДЕНЬГИ»**
СУММА	**700 Р.**
КОМИССИЯ БАНКА	**0 Р.**
ИДЕНТИФИКАТОР ПЛАТЕЛЬЩИКА В НАЧИСЛЕНИИ (ПАСПОРТ ГРАЖДАНИНА РФ)	*******169

ПОЛУЧАТЕЛЬ	**УПРАВЛЕНИЕ РОСРЕЕСТРА ПО РЕСПУБЛИКЕ ТАТАРСТАН**
СЧЕТ ПОЛУЧАТЕЛЯ	**03100643000000011100**
БИК ПОЛУЧАТЕЛЯ	**019205400**
ИНН ПОЛУЧАТЕЛЯ	**1659097613**
КПП ПОЛУЧАТЕЛЯ	**165901001**
БАНК ПОЛУЧАТЕЛЯ	**ОТДЕЛЕНИЕ-НБ РЕСПУБЛИКА ТАТАРСТАН БАНКА РОССИИ// УФК ПО РЕСПУБЛИКЕ ТАТАРСТАН Г. КАЗАНЬ**

ГОСУСЛУГИ

ПЛАТЁЖ ПРИНЯТ
Дата: 29.07.25
Банк: ООО НКО «МОБИ.Деньги»
БИК: 044525678
К / С: 30103810245250000678

Детали платежа

НАЗНАЧЕНИЕ ПЛАТЕЖА	**ПЛАТА ЗА ПРЕДОСТАВЛЕНИЕ СВЕДЕНИЙ ИЗ ЕГРН**
УИН	**32187616505271666542**
УИП	**10445256781000302907202511017575**
ВНЕШНИЙ НОМЕР ТРАНЗАКЦИИ	**202482047881**
КОД АВТОРИЗАЦИИ	**599173**
РАСЧЕТНЫЙ БАНК	**ООО НКО «МОБИ.ДЕНЬГИ»**
СУММА	**700 Р.**
КОМИССИЯ БАНКА	**0 Р.**
ИДЕНТИФИКАТОР ПЛАТЕЛЬЩИКА В НАЧИСЛЕНИИ (ПАСПОРТ ГРАЖДАНИНА РФ)	*******169

ПОЛУЧАТЕЛЬ	**УПРАВЛЕНИЕ РОСРЕЕСТРА ПО РЕСПУБЛИКЕ ТАТАРСТАН**
СЧЕТ ПОЛУЧАТЕЛЯ	**03100643000000011100**
БИК ПОЛУЧАТЕЛЯ	**019205400**
ИНН ПОЛУЧАТЕЛЯ	**1659097613**
КПП ПОЛУЧАТЕЛЯ	**165901001**
БАНК ПОЛУЧАТЕЛЯ	**ОТДЕЛЕНИЕ-НБ РЕСПУБЛИКА ТАТАРСТАН БАНКА РОССИИ// УФК ПО РЕСПУБЛИКЕ ТАТАРСТАН Г. КАЗАНЬ**

ГОСУСЛУГИ

ПЛАТЁЖ ПРИНЯТ
Дата: 29.07.25
Банк: ООО НКО «МОБИ.Деньги»
БИК: 044525678
К / С: 30103810245250000678

Детали платежа

НАЗНАЧЕНИЕ ПЛАТЕЖА	**ПЛАТА ЗА ПРЕДОСТАВЛЕНИЕ СВЕДЕНИЙ ИЗ ЕГРН**
УИН	**32187616474571669711**
УИП	**10445256781000302907202511017576**
ВНЕШНИЙ НОМЕР ТРАНЗАКЦИИ	**202482047881**
КОД АВТОРИЗАЦИИ	**599173**
РАСЧЕТНЫЙ БАНК	**ООО НКО «МОБИ.ДЕНЬГИ»**
СУММА	**700 Р.**
КОМИССИЯ БАНКА	**0 Р.**
ИДЕНТИФИКАТОР ПЛАТЕЛЬЩИКА В НАЧИСЛЕНИИ (ПАСПОРТ ГРАЖДАНИНА РФ)	*******169

ПОЛУЧАТЕЛЬ	**УПРАВЛЕНИЕ РОСРЕЕСТРА ПО РЕСПУБЛИКЕ ТАТАРСТАН**
СЧЕТ ПОЛУЧАТЕЛЯ	**03100643000000011100**
БИК ПОЛУЧАТЕЛЯ	**019205400**
ИНН ПОЛУЧАТЕЛЯ	**1659097613**
КПП ПОЛУЧАТЕЛЯ	**165901001**
БАНК ПОЛУЧАТЕЛЯ	**ОТДЕЛЕНИЕ-НБ РЕСПУБЛИКА ТАТАРСТАН БАНКА РОССИИ// УФК ПО РЕСПУБЛИКЕ ТАТАРСТАН Г. КАЗАНЬ**

ГОСУСЛУГИ

ПЛАТЁЖ ПРИНЯТ
Дата: 29.07.25
Банк: ООО НКО «МОБИ.Деньги»
БИК: 044525678
К / С: 30103810245250000678

Детали платежа

НАЗНАЧЕНИЕ ПЛАТЕЖА	**ПЛАТА ЗА ПРЕДОСТАВЛЕНИЕ СВЕДЕНИЙ ИЗ ЕГРН**
УИН	**32187616453071664444**
УИП	**10445256781000302907202511017577**
ВНЕШНИЙ НОМЕР ТРАНЗАКЦИИ	**202482047881**
КОД АВТОРИЗАЦИИ	**599173**
РАСЧЕТНЫЙ БАНК	**ООО НКО «МОБИ.ДЕНЬГИ»**
СУММА	**700 Р.**
КОМИССИЯ БАНКА	**0 Р.**
ИДЕНТИФИКАТОР ПЛАТЕЛЬЩИКА В НАЧИСЛЕНИИ (ПАСПОРТ ГРАЖДАНИНА РФ)	*******169

ПОЛУЧАТЕЛЬ	**УПРАВЛЕНИЕ РОСРЕЕСТРА ПО РЕСПУБЛИКЕ ТАТАРСТАН**
СЧЕТ ПОЛУЧАТЕЛЯ	**03100643000000011100**
БИК ПОЛУЧАТЕЛЯ	**019205400**
ИНН ПОЛУЧАТЕЛЯ	**1659097613**
КПП ПОЛУЧАТЕЛЯ	**165901001**
БАНК ПОЛУЧАТЕЛЯ	**ОТДЕЛЕНИЕ-НБ РЕСПУБЛИКА ТАТАРСТАН БАНКА РОССИИ// УФК ПО РЕСПУБЛИКЕ ТАТАРСТАН Г. КАЗАНЬ**

ГОСУСЛУГИ

ПЛАТЁЖ ПРИНЯТ
Дата: 29.07.25
Банк: ООО НКО «МОБИ.Деньги»
БИК: 044525678
К / С: 30103810245250000678

Детали платежа

НАЗНАЧЕНИЕ ПЛАТЕЖА	**ПЛАТА ЗА ПРЕДОСТАВЛЕНИЕ СВЕДЕНИЙ ИЗ ЕГРН**
УИН	**32187616392371665060**
УИП	**10445256781000302907202511017578**
ВНЕШНИЙ НОМЕР ТРАНЗАКЦИИ	**202482047881**
КОД АВТОРИЗАЦИИ	**599173**
РАСЧЕТНЫЙ БАНК	**ООО НКО «МОБИ.ДЕНЬГИ»**
СУММА	**700 Р.**
КОМИССИЯ БАНКА	**0 Р.**
ИДЕНТИФИКАТОР ПЛАТЕЛЬЩИКА В НАЧИСЛЕНИИ (ПАСПОРТ ГРАЖДАНИНА РФ)	*******169

ПОЛУЧАТЕЛЬ	**УПРАВЛЕНИЕ РОСРЕЕСТРА ПО РЕСПУБЛИКЕ ТАТАРСТАН**
СЧЕТ ПОЛУЧАТЕЛЯ	**03100643000000011100**
БИК ПОЛУЧАТЕЛЯ	**019205400**
ИНН ПОЛУЧАТЕЛЯ	**1659097613**
КПП ПОЛУЧАТЕЛЯ	**165901001**
БАНК ПОЛУЧАТЕЛЯ	**ОТДЕЛЕНИЕ-НБ РЕСПУБЛИКА ТАТАРСТАН БАНКА РОССИИ// УФК ПО РЕСПУБЛИКЕ ТАТАРСТАН Г. КАЗАНЬ**

ГОСУСЛУГИ

ПЛАТЁЖ ПРИНЯТ
Дата: 29.07.25
Банк: ООО НКО «МОБИ.Деньги»
БИК: 044525678
К / С: 30103810245250000678

Детали платежа

НАЗНАЧЕНИЕ ПЛАТЕЖА	**ПЛАТА ЗА ПРЕДОСТАВЛЕНИЕ СВЕДЕНИЙ ИЗ ЕГРН**
УИН	**32187616360171661763**
УИП	**10445256781000302907202511017579**
ВНЕШНИЙ НОМЕР ТРАНЗАКЦИИ	**202482047881**
КОД АВТОРИЗАЦИИ	**599173**
РАСЧЕТНЫЙ БАНК	**ООО НКО «МОБИ.ДЕНЬГИ»**
СУММА	**700 Р.**
КОМИССИЯ БАНКА	**0 Р.**
ИДЕНТИФИКАТОР ПЛАТЕЛЬЩИКА В НАЧИСЛЕНИИ (ПАСПОРТ ГРАЖДАНИНА РФ)	*******169

ПОЛУЧАТЕЛЬ	**УПРАВЛЕНИЕ РОСРЕЕСТРА ПО РЕСПУБЛИКЕ ТАТАРСТАН**
СЧЕТ ПОЛУЧАТЕЛЯ	**03100643000000011100**
БИК ПОЛУЧАТЕЛЯ	**019205400**
ИНН ПОЛУЧАТЕЛЯ	**1659097613**
КПП ПОЛУЧАТЕЛЯ	**165901001**
БАНК ПОЛУЧАТЕЛЯ	**ОТДЕЛЕНИЕ-НБ РЕСПУБЛИКА ТАТАРСТАН БАНКА РОССИИ// УФК ПО РЕСПУБЛИКЕ ТАТАРСТАН Г. КАЗАНЬ**

ГОСУСЛУГИ

ПЛАТЁЖ ПРИНЯТ
Дата: 29.07.25
Банк: ООО НКО «МОБИ.Деньги»
БИК: 044525678
К / С: 30103810245250000678

Детали платежа

НАЗНАЧЕНИЕ ПЛАТЕЖА	**ПЛАТА ЗА ПРЕДОСТАВЛЕНИЕ СВЕДЕНИЙ ИЗ ЕГРН**
УИН	**32187616353771667030**
УИП	**10445256781000302907202511017580**
ВНЕШНИЙ НОМЕР ТРАНЗАКЦИИ	**202482047881**
КОД АВТОРИЗАЦИИ	**599173**
РАСЧЕТНЫЙ БАНК	**ООО НКО «МОБИ.ДЕНЬГИ»**
СУММА	**700 Р.**
КОМИССИЯ БАНКА	**0 Р.**
ИДЕНТИФИКАТОР ПЛАТЕЛЬЩИКА В НАЧИСЛЕНИИ (ПАСПОРТ ГРАЖДАНИНА РФ)	*******169

ПОЛУЧАТЕЛЬ	**УПРАВЛЕНИЕ РОСРЕЕСТРА ПО РЕСПУБЛИКЕ ТАТАРСТАН**
СЧЕТ ПОЛУЧАТЕЛЯ	**03100643000000011100**
БИК ПОЛУЧАТЕЛЯ	**019205400**
ИНН ПОЛУЧАТЕЛЯ	**1659097613**
КПП ПОЛУЧАТЕЛЯ	**165901001**
БАНК ПОЛУЧАТЕЛЯ	**ОТДЕЛЕНИЕ-НБ РЕСПУБЛИКА ТАТАРСТАН БАНКА РОССИИ// УФК ПО РЕСПУБЛИКЕ ТАТАРСТАН Г. КАЗАНЬ**

ГОСУСЛУГИ

ПЛАТЁЖ ПРИНЯТ
Дата: 29.07.25
Банк: ООО НКО «МОБИ.Деньги»
БИК: 044525678
К / С: 30103810245250000678

Детали платежа

НАЗНАЧЕНИЕ ПЛАТЕЖА	**ПЛАТА ЗА ПРЕДОСТАВЛЕНИЕ СВЕДЕНИЙ ИЗ ЕГРН**
УИН	**32187616332371661214**
УИП	**10445256781000302907202511017581**
ВНЕШНИЙ НОМЕР ТРАНЗАКЦИИ	**202482047881**
КОД АВТОРИЗАЦИИ	**599173**
РАСЧЕТНЫЙ БАНК	**ООО НКО «МОБИ.ДЕНЬГИ»**
СУММА	**700 Р.**
КОМИССИЯ БАНКА	**0 Р.**
ИДЕНТИФИКАТОР ПЛАТЕЛЬЩИКА В НАЧИСЛЕНИИ (ПАСПОРТ ГРАЖДАНИНА РФ)	*******169

ПОЛУЧАТЕЛЬ	**УПРАВЛЕНИЕ РОСРЕЕСТРА ПО РЕСПУБЛИКЕ ТАТАРСТАН**
СЧЕТ ПОЛУЧАТЕЛЯ	**03100643000000011100**
БИК ПОЛУЧАТЕЛЯ	**019205400**
ИНН ПОЛУЧАТЕЛЯ	**1659097613**
КПП ПОЛУЧАТЕЛЯ	**165901001**
БАНК ПОЛУЧАТЕЛЯ	**ОТДЕЛЕНИЕ-НБ РЕСПУБЛИКА ТАТАРСТАН БАНКА РОССИИ// УФК ПО РЕСПУБЛИКЕ ТАТАРСТАН Г. КАЗАНЬ**

ГОСУСЛУГИ

ПЛАТЁЖ ПРИНЯТ
Дата: 29.07.25
Банк: ООО НКО «МОБИ.Деньги»
БИК: 044525678
К / С: 30103810245250000678

Детали платежа

НАЗНАЧЕНИЕ ПЛАТЕЖА	**ПЛАТА ЗА ПРЕДОСТАВЛЕНИЕ СВЕДЕНИЙ ИЗ ЕГРН**
УИН	**32187616326971668869**
УИП	**10445256781000302907202511017582**
ВНЕШНИЙ НОМЕР ТРАНЗАКЦИИ	**202482047881**
КОД АВТОРИЗАЦИИ	**599173**
РАСЧЕТНЫЙ БАНК	**ООО НКО «МОБИ.ДЕНЬГИ»**
СУММА	**700 Р.**
КОМИССИЯ БАНКА	**0 Р.**
ИДЕНТИФИКАТОР ПЛАТЕЛЬЩИКА В НАЧИСЛЕНИИ (ПАСПОРТ ГРАЖДАНИНА РФ)	*******169

ПОЛУЧАТЕЛЬ	**УПРАВЛЕНИЕ РОСРЕЕСТРА ПО РЕСПУБЛИКЕ ТАТАРСТАН**
СЧЕТ ПОЛУЧАТЕЛЯ	**03100643000000011100**
БИК ПОЛУЧАТЕЛЯ	**019205400**
ИНН ПОЛУЧАТЕЛЯ	**1659097613**
КПП ПОЛУЧАТЕЛЯ	**165901001**
БАНК ПОЛУЧАТЕЛЯ	**ОТДЕЛЕНИЕ-НБ РЕСПУБЛИКА ТАТАРСТАН БАНКА РОССИИ// УФК ПО РЕСПУБЛИКЕ ТАТАРСТАН Г. КАЗАНЬ**

ГОСУСЛУГИ

ПЛАТЁЖ ПРИНЯТ
Дата: 29.07.25
Банк: ООО НКО «МОБИ.Деньги»
БИК: 044525678
К / С: 30103810245250000678

Детали платежа

НАЗНАЧЕНИЕ ПЛАТЕЖА	**ПЛАТА ЗА ПРЕДОСТАВЛЕНИЕ СВЕДЕНИЙ ИЗ ЕГРН**
УИН	**32187616273771661440**
УИП	**10445256781000302907202511017583**
ВНЕШНИЙ НОМЕР ТРАНЗАКЦИИ	**202482047881**
КОД АВТОРИЗАЦИИ	**599173**
РАСЧЕТНЫЙ БАНК	**ООО НКО «МОБИ.ДЕНЬГИ»**
СУММА	**700 Р.**
КОМИССИЯ БАНКА	**0 Р.**
ИДЕНТИФИКАТОР ПЛАТЕЛЬЩИКА В НАЧИСЛЕНИИ (ПАСПОРТ ГРАЖДАНИНА РФ)	*******169

ПОЛУЧАТЕЛЬ	**УПРАВЛЕНИЕ РОСРЕЕСТРА ПО РЕСПУБЛИКЕ ТАТАРСТАН**
СЧЕТ ПОЛУЧАТЕЛЯ	**03100643000000011100**
БИК ПОЛУЧАТЕЛЯ	**019205400**
ИНН ПОЛУЧАТЕЛЯ	**1659097613**
КПП ПОЛУЧАТЕЛЯ	**165901001**
БАНК ПОЛУЧАТЕЛЯ	**ОТДЕЛЕНИЕ-НБ РЕСПУБЛИКА ТАТАРСТАН БАНКА РОССИИ// УФК ПО РЕСПУБЛИКЕ ТАТАРСТАН Г. КАЗАНЬ**

госуслуги

ПЛАТЁЖ ПРИНЯТ
Дата: 29.07.25
Банк: ООО НКО «МОБИ.Деньги»
БИК: 044525678
К / С: 30103810245250000678

Детали платежа

НАЗНАЧЕНИЕ ПЛАТЕЖА	**ПЛАТА ЗА ПРЕДОСТАВЛЕНИЕ СВЕДЕНИЙ ИЗ ЕГРН**
УИН	**32187616265671666035**
УИП	**10445256781000302907202511017584**
ВНЕШНИЙ НОМЕР ТРАНЗАКЦИИ	**202482047881**
КОД АВТОРИЗАЦИИ	**599173**
РАСЧЕТНЫЙ БАНК	**ООО НКО «МОБИ.ДЕНЬГИ»**
СУММА	**700 Р.**
КОМИССИЯ БАНКА	**0 Р.**
ИДЕНТИФИКАТОР ПЛАТЕЛЬЩИКА В НАЧИСЛЕНИИ (ПАСПОРТ ГРАЖДАНИНА РФ)	*******169

ПОЛУЧАТЕЛЬ	**УПРАВЛЕНИЕ РОСРЕЕСТРА ПО РЕСПУБЛИКЕ ТАТАРСТАН**
СЧЕТ ПОЛУЧАТЕЛЯ	**03100643000000011100**
БИК ПОЛУЧАТЕЛЯ	**019205400**
ИНН ПОЛУЧАТЕЛЯ	**1659097613**
КПП ПОЛУЧАТЕЛЯ	**165901001**
БАНК ПОЛУЧАТЕЛЯ	**ОТДЕЛЕНИЕ-НБ РЕСПУБЛИКА ТАТАРСТАН БАНКА РОССИИ// УФК ПО РЕСПУБЛИКЕ ТАТАРСТАН Г. КАЗАНЬ**

госуслуги

ПЛАТЁЖ ПРИНЯТ
Дата: 29.07.25
Банк: ООО НКО «МОБИ.Деньги»
БИК: 044525678
К / С: 30103810245250000678

Детали платежа

НАЗНАЧЕНИЕ ПЛАТЕЖА	**ПЛАТА ЗА ПРЕДОСТАВЛЕНИЕ СВЕДЕНИЙ ИЗ ЕГРН**
УИН	**32187616259071668198**
УИП	**10445256781000302907202511017585**
ВНЕШНИЙ НОМЕР ТРАНЗАКЦИИ	**202482047881**
КОД АВТОРИЗАЦИИ	**599173**
РАСЧЕТНЫЙ БАНК	**ООО НКО «МОБИ.ДЕНЬГИ»**
СУММА	**700 Р.**
КОМИССИЯ БАНКА	**0 Р.**
ИДЕНТИФИКАТОР ПЛАТЕЛЬЩИКА В НАЧИСЛЕНИИ (ПАСПОРТ ГРАЖДАНИНА РФ)	*******169

ПОЛУЧАТЕЛЬ	**УПРАВЛЕНИЕ РОСРЕЕСТРА ПО РЕСПУБЛИКЕ ТАТАРСТАН**
СЧЕТ ПОЛУЧАТЕЛЯ	**03100643000000011100**
БИК ПОЛУЧАТЕЛЯ	**019205400**
ИНН ПОЛУЧАТЕЛЯ	**1659097613**
КПП ПОЛУЧАТЕЛЯ	**165901001**
БАНК ПОЛУЧАТЕЛЯ	**ОТДЕЛЕНИЕ-НБ РЕСПУБЛИКА ТАТАРСТАН БАНКА РОССИИ// УФК ПО РЕСПУБЛИКЕ ТАТАРСТАН Г. КАЗАНЬ**

ГОСУСЛУГИ

ПЛАТЁЖ ПРИНЯТ
Дата: 29.07.25
Банк: ООО НКО «МОБИ.Деньги»
БИК: 044525678
К / С: 30103810245250000678

Детали платежа

НАЗНАЧЕНИЕ ПЛАТЕЖА	**ПЛАТА ЗА ПРЕДОСТАВЛЕНИЕ СВЕДЕНИЙ ИЗ ЕГРН**
УИН	**32187616197571667251**
УИП	**10445256781000302907202511017586**
ВНЕШНИЙ НОМЕР ТРАНЗАКЦИИ	**202482047881**
КОД АВТОРИЗАЦИИ	**599173**
РАСЧЕТНЫЙ БАНК	**ООО НКО «МОБИ.ДЕНЬГИ»**
СУММА	**700 Р.**
КОМИССИЯ БАНКА	**0 Р.**
ИДЕНТИФИКАТОР ПЛАТЕЛЬЩИКА В НАЧИСЛЕНИИ (ПАСПОРТ ГРАЖДАНИНА РФ)	*******169

ПОЛУЧАТЕЛЬ	**УПРАВЛЕНИЕ РОСРЕЕСТРА ПО РЕСПУБЛИКЕ ТАТАРСТАН**
СЧЕТ ПОЛУЧАТЕЛЯ	**03100643000000011100**
БИК ПОЛУЧАТЕЛЯ	**019205400**
ИНН ПОЛУЧАТЕЛЯ	**1659097613**
КПП ПОЛУЧАТЕЛЯ	**165901001**
БАНК ПОЛУЧАТЕЛЯ	**ОТДЕЛЕНИЕ-НБ РЕСПУБЛИКА ТАТАРСТАН БАНКА РОССИИ// УФК ПО РЕСПУБЛИКЕ ТАТАРСТАН Г. КАЗАНЬ**

ГОСУСЛУГИ

ПЛАТЁЖ ПРИНЯТ
Дата: 29.07.25
Банк: ООО НКО «МОБИ.Деньги»
БИК: 044525678
К / С: 30103810245250000678

Детали платежа

НАЗНАЧЕНИЕ ПЛАТЕЖА	**ПЛАТА ЗА ПРЕДОСТАВЛЕНИЕ СВЕДЕНИЙ ИЗ ЕГРН**
УИН	**32187616149971668049**
УИП	**10445256781000302907202511017587**
ВНЕШНИЙ НОМЕР ТРАНЗАКЦИИ	**202482047881**
КОД АВТОРИЗАЦИИ	**599173**
РАСЧЕТНЫЙ БАНК	**ООО НКО «МОБИ.ДЕНЬГИ»**
СУММА	**700 Р.**
КОМИССИЯ БАНКА	**0 Р.**
ИДЕНТИФИКАТОР ПЛАТЕЛЬЩИКА В НАЧИСЛЕНИИ (ПАСПОРТ ГРАЖДАНИНА РФ)	*******169

ПОЛУЧАТЕЛЬ	**УПРАВЛЕНИЕ РОСРЕЕСТРА ПО РЕСПУБЛИКЕ ТАТАРСТАН**
СЧЕТ ПОЛУЧАТЕЛЯ	**03100643000000011100**
БИК ПОЛУЧАТЕЛЯ	**019205400**
ИНН ПОЛУЧАТЕЛЯ	**1659097613**
КПП ПОЛУЧАТЕЛЯ	**165901001**
БАНК ПОЛУЧАТЕЛЯ	**ОТДЕЛЕНИЕ-НБ РЕСПУБЛИКА ТАТАРСТАН БАНКА РОССИИ// УФК ПО РЕСПУБЛИКЕ ТАТАРСТАН Г. КАЗАНЬ**

ГОСУСЛУГИ

ПЛАТЁЖ ПРИНЯТ
Дата: 29.07.25
Банк: ООО НКО «МОБИ.Деньги»
БИК: 044525678
К / С: 30103810245250000678

Детали платежа

НАЗНАЧЕНИЕ ПЛАТЕЖА	**ПЛАТА ЗА ПРЕДОСТАВЛЕНИЕ СВЕДЕНИЙ ИЗ ЕГРН**
УИН	**32187616144671660331**
УИП	**10445256781000302907202511017588**
ВНЕШНИЙ НОМЕР ТРАНЗАКЦИИ	**202482047881**
КОД АВТОРИЗАЦИИ	**599173**
РАСЧЕТНЫЙ БАНК	**ООО НКО «МОБИ.ДЕНЬГИ»**
СУММА	**700 Р.**
КОМИССИЯ БАНКА	**0 Р.**
ИДЕНТИФИКАТОР ПЛАТЕЛЬЩИКА В НАЧИСЛЕНИИ (ПАСПОРТ ГРАЖДАНИНА РФ)	*******169

ПОЛУЧАТЕЛЬ	**УПРАВЛЕНИЕ РОСРЕЕСТРА ПО РЕСПУБЛИКЕ ТАТАРСТАН**
СЧЕТ ПОЛУЧАТЕЛЯ	**03100643000000011100**
БИК ПОЛУЧАТЕЛЯ	**019205400**
ИНН ПОЛУЧАТЕЛЯ	**1659097613**
КПП ПОЛУЧАТЕЛЯ	**165901001**
БАНК ПОЛУЧАТЕЛЯ	**ОТДЕЛЕНИЕ-НБ РЕСПУБЛИКА ТАТАРСТАН БАНКА РОССИИ// УФК ПО РЕСПУБЛИКЕ ТАТАРСТАН Г. КАЗАНЬ**

госуслуги

ПЛАТЁЖ ПРИНЯТ
Дата: 29.07.25
Банк: ООО НКО «МОБИ.Деньги»
БИК: 044525678
К / С: 30103810245250000678

Детали платежа

НАЗНАЧЕНИЕ ПЛАТЕЖА	**ПЛАТА ЗА ПРЕДОСТАВЛЕНИЕ СВЕДЕНИЙ ИЗ ЕГРН**
УИН	**32187616118771662264**
УИП	**10445256781000302907202511017589**
ВНЕШНИЙ НОМЕР ТРАНЗАКЦИИ	**202482047881**
КОД АВТОРИЗАЦИИ	**599173**
РАСЧЕТНЫЙ БАНК	**ООО НКО «МОБИ.ДЕНЬГИ»**
СУММА	**700 Р.**
КОМИССИЯ БАНКА	**0 Р.**
ИДЕНТИФИКАТОР ПЛАТЕЛЬЩИКА В НАЧИСЛЕНИИ (ПАСПОРТ ГРАЖДАНИНА РФ)	*******169

ПОЛУЧАТЕЛЬ	**УПРАВЛЕНИЕ РОСРЕЕСТРА ПО РЕСПУБЛИКЕ ТАТАРСТАН**
СЧЕТ ПОЛУЧАТЕЛЯ	**03100643000000011100**
БИК ПОЛУЧАТЕЛЯ	**019205400**
ИНН ПОЛУЧАТЕЛЯ	**1659097613**
КПП ПОЛУЧАТЕЛЯ	**165901001**
БАНК ПОЛУЧАТЕЛЯ	**ОТДЕЛЕНИЕ-НБ РЕСПУБЛИКА ТАТАРСТАН БАНКА РОССИИ// УФК ПО РЕСПУБЛИКЕ ТАТАРСТАН Г. КАЗАНЬ**

ГОСУСЛУГИ

ПЛАТЁЖ ПРИНЯТ
Дата: 29.07.25
Банк: ООО НКО «МОБИ.Деньги»
БИК: 044525678
К / С: 30103810245250000678

Детали платежа

НАЗНАЧЕНИЕ ПЛАТЕЖА	**ПЛАТА ЗА ПРЕДОСТАВЛЕНИЕ СВЕДЕНИЙ ИЗ ЕГРН**
УИН	**32187616092071660476**
УИП	**10445256781000302907202511017590**
ВНЕШНИЙ НОМЕР ТРАНЗАКЦИИ	**202482047881**
КОД АВТОРИЗАЦИИ	**599173**
РАСЧЕТНЫЙ БАНК	**ООО НКО «МОБИ.ДЕНЬГИ»**
СУММА	**700 Р.**
КОМИССИЯ БАНКА	**0 Р.**
ИДЕНТИФИКАТОР ПЛАТЕЛЬЩИКА В НАЧИСЛЕНИИ (ПАСПОРТ ГРАЖДАНИНА РФ)	*******169

ПОЛУЧАТЕЛЬ	**УПРАВЛЕНИЕ РОСРЕЕСТРА ПО РЕСПУБЛИКЕ ТАТАРСТАН**
СЧЕТ ПОЛУЧАТЕЛЯ	**03100643000000011100**
БИК ПОЛУЧАТЕЛЯ	**019205400**
ИНН ПОЛУЧАТЕЛЯ	**1659097613**
КПП ПОЛУЧАТЕЛЯ	**165901001**
БАНК ПОЛУЧАТЕЛЯ	**ОТДЕЛЕНИЕ-НБ РЕСПУБЛИКА ТАТАРСТАН БАНКА РОССИИ// УФК ПО РЕСПУБЛИКЕ ТАТАРСТАН Г. КАЗАНЬ**

ГОСУСЛУГИ

ПЛАТЁЖ ПРИНЯТ
Дата: 29.07.25
Банк: ООО НКО «МОБИ.Деньги»
БИК: 044525678
К / С: 30103810245250000678

Детали платежа

НАЗНАЧЕНИЕ ПЛАТЕЖА	**ПЛАТА ЗА ПРЕДОСТАВЛЕНИЕ СВЕДЕНИЙ ИЗ ЕГРН**
УИН	**32187616049071669601**
УИП	**10445256781000302907202511017591**
ВНЕШНИЙ НОМЕР ТРАНЗАКЦИИ	**202482047881**
КОД АВТОРИЗАЦИИ	**599173**
РАСЧЕТНЫЙ БАНК	**ООО НКО «МОБИ.ДЕНЬГИ»**
СУММА	**700 Р.**
КОМИССИЯ БАНКА	**0 Р.**
ИДЕНТИФИКАТОР ПЛАТЕЛЬЩИКА В НАЧИСЛЕНИИ (ПАСПОРТ ГРАЖДАНИНА РФ)	*******169

ПОЛУЧАТЕЛЬ	**УПРАВЛЕНИЕ РОСРЕЕСТРА ПО РЕСПУБЛИКЕ ТАТАРСТАН**
СЧЕТ ПОЛУЧАТЕЛЯ	**03100643000000011100**
БИК ПОЛУЧАТЕЛЯ	**019205400**
ИНН ПОЛУЧАТЕЛЯ	**1659097613**
КПП ПОЛУЧАТЕЛЯ	**165901001**
БАНК ПОЛУЧАТЕЛЯ	**ОТДЕЛЕНИЕ-НБ РЕСПУБЛИКА ТАТАРСТАН БАНКА РОССИИ// УФК ПО РЕСПУБЛИКЕ ТАТАРСТАН Г. КАЗАНЬ**

ГОСУСЛУГИ

ПЛАТЁЖ ПРИНЯТ
Дата: 29.07.25
Банк: ООО НКО «МОБИ.Деньги»
БИК: 044525678
К / С: 30103810245250000678

Детали платежа

НАЗНАЧЕНИЕ ПЛАТЕЖА	**ПЛАТА ЗА ПРЕДОСТАВЛЕНИЕ СВЕДЕНИЙ ИЗ ЕГРН**
УИН	**32187616033971667184**
УИП	**10445256781000302907202511017592**
ВНЕШНИЙ НОМЕР ТРАНЗАКЦИИ	**202482047881**
КОД АВТОРИЗАЦИИ	**599173**
РАСЧЕТНЫЙ БАНК	**ООО НКО «МОБИ.ДЕНЬГИ»**
СУММА	**700 Р.**
КОМИССИЯ БАНКА	**0 Р.**
ИДЕНТИФИКАТОР ПЛАТЕЛЬЩИКА В НАЧИСЛЕНИИ (ПАСПОРТ ГРАЖДАНИНА РФ)	*******169

ПОЛУЧАТЕЛЬ	**УПРАВЛЕНИЕ РОСРЕЕСТРА ПО РЕСПУБЛИКЕ ТАТАРСТАН**
СЧЕТ ПОЛУЧАТЕЛЯ	**03100643000000011100**
БИК ПОЛУЧАТЕЛЯ	**019205400**
ИНН ПОЛУЧАТЕЛЯ	**1659097613**
КПП ПОЛУЧАТЕЛЯ	**165901001**
БАНК ПОЛУЧАТЕЛЯ	**ОТДЕЛЕНИЕ-НБ РЕСПУБЛИКА ТАТАРСТАН БАНКА РОССИИ// УФК ПО РЕСПУБЛИКЕ ТАТАРСТАН Г. КАЗАНЬ**

ГОСУСЛУГИ

ПЛАТЁЖ ПРИНЯТ
Дата: 29.07.25
Банк: ООО НКО «МОБИ.Деньги»
БИК: 044525678
К / С: 30103810245250000678

Детали платежа

НАЗНАЧЕНИЕ ПЛАТЕЖА	**ПЛАТА ЗА ПРЕДОСТАВЛЕНИЕ СВЕДЕНИЙ ИЗ ЕГРН**
УИН	**32187616004171661482**
УИП	**10445256781000302907202511017593**
ВНЕШНИЙ НОМЕР ТРАНЗАКЦИИ	**202482047881**
КОД АВТОРИЗАЦИИ	**599173**
РАСЧЕТНЫЙ БАНК	**ООО НКО «МОБИ.ДЕНЬГИ»**
СУММА	**700 Р.**
КОМИССИЯ БАНКА	**0 Р.**
ИДЕНТИФИКАТОР ПЛАТЕЛЬЩИКА В НАЧИСЛЕНИИ (ПАСПОРТ ГРАЖДАНИНА РФ)	*******169

ПОЛУЧАТЕЛЬ	**УПРАВЛЕНИЕ РОСРЕЕСТРА ПО РЕСПУБЛИКЕ ТАТАРСТАН**
СЧЕТ ПОЛУЧАТЕЛЯ	**03100643000000011100**
БИК ПОЛУЧАТЕЛЯ	**019205400**
ИНН ПОЛУЧАТЕЛЯ	**1659097613**
КПП ПОЛУЧАТЕЛЯ	**165901001**
БАНК ПОЛУЧАТЕЛЯ	**ОТДЕЛЕНИЕ-НБ РЕСПУБЛИКА ТАТАРСТАН БАНКА РОССИИ// УФК ПО РЕСПУБЛИКЕ ТАТАРСТАН Г. КАЗАНЬ**

ГОСУСЛУГИ

ПЛАТЁЖ ПРИНЯТ
Дата: 29.07.25
Банк: ООО НКО «МОБИ.Деньги»
БИК: 044525678
К / С: 30103810245250000678

Детали платежа

НАЗНАЧЕНИЕ ПЛАТЕЖА	**ПЛАТА ЗА ПРЕДОСТАВЛЕНИЕ СВЕДЕНИЙ ИЗ ЕГРН**
УИН	**32187616976771662853**
УИП	**10445256781000302907202511017594**
ВНЕШНИЙ НОМЕР ТРАНЗАКЦИИ	**202482047881**
КОД АВТОРИЗАЦИИ	**599173**
РАСЧЕТНЫЙ БАНК	**ООО НКО «МОБИ.ДЕНЬГИ»**
СУММА	**700 Р.**
КОМИССИЯ БАНКА	**0 Р.**
ИДЕНТИФИКАТОР ПЛАТЕЛЬЩИКА В НАЧИСЛЕНИИ (ПАСПОРТ ГРАЖДАНИНА РФ)	*******169

ПОЛУЧАТЕЛЬ	**УПРАВЛЕНИЕ РОСРЕЕСТРА ПО РЕСПУБЛИКЕ ТАТАРСТАН**
СЧЕТ ПОЛУЧАТЕЛЯ	**03100643000000011100**
БИК ПОЛУЧАТЕЛЯ	**019205400**
ИНН ПОЛУЧАТЕЛЯ	**1659097613**
КПП ПОЛУЧАТЕЛЯ	**165901001**
БАНК ПОЛУЧАТЕЛЯ	**ОТДЕЛЕНИЕ-НБ РЕСПУБЛИКА ТАТАРСТАН БАНКА РОССИИ// УФК ПО РЕСПУБЛИКЕ ТАТАРСТАН Г. КАЗАНЬ**

ГОСУСЛУГИ

ПЛАТЁЖ ПРИНЯТ

Дата: 29.07.25

Банк: ООО НКО «МОБИ.Деньги»

БИК: 044525678

К / С: 30103810245250000678

Детали платежа

НАЗНАЧЕНИЕ ПЛАТЕЖА	**ПЛАТА ЗА ПРЕДОСТАВЛЕНИЕ СВЕДЕНИЙ ИЗ ЕГРН**
УИН	**32187616962971669778**
УИП	**10445256781000302907202511017595**
ВНЕШНИЙ НОМЕР ТРАНЗАКЦИИ	**202482047881**
КОД АВТОРИЗАЦИИ	**599173**
РАСЧЕТНЫЙ БАНК	**ООО НКО «МОБИ.ДЕНЬГИ»**
СУММА	**700 Р.**
КОМИССИЯ БАНКА	**0 Р.**
ИДЕНТИФИКАТОР ПЛАТЕЛЬЩИКА В НАЧИСЛЕНИИ (ПАСПОРТ ГРАЖДАНИНА РФ)	*******169

ПОЛУЧАТЕЛЬ	**УПРАВЛЕНИЕ РОСРЕЕСТРА ПО РЕСПУБЛИКЕ ТАТАРСТАН**
СЧЕТ ПОЛУЧАТЕЛЯ	**03100643000000011100**
БИК ПОЛУЧАТЕЛЯ	**019205400**
ИНН ПОЛУЧАТЕЛЯ	**1659097613**
КПП ПОЛУЧАТЕЛЯ	**165901001**
БАНК ПОЛУЧАТЕЛЯ	**ОТДЕЛЕНИЕ-НБ РЕСПУБЛИКА ТАТАРСТАН БАНКА РОССИИ// УФК ПО РЕСПУБЛИКЕ ТАТАРСТАН Г. КАЗАНЬ**

ГОСУСЛУГИ

ПЛАТЁЖ ПРИНЯТ
Дата: 29.07.25
Банк: ООО НКО «МОБИ.Деньги»
БИК: 044525678
К / С: 30103810245250000678

Детали платежа

НАЗНАЧЕНИЕ ПЛАТЕЖА	**ПЛАТА ЗА ПРЕДОСТАВЛЕНИЕ СВЕДЕНИЙ ИЗ ЕГРН**
УИН	**32187616911271666974**
УИП	**10445256781000302907202511017596**
ВНЕШНИЙ НОМЕР ТРАНЗАКЦИИ	**202482047881**
КОД АВТОРИЗАЦИИ	**599173**
РАСЧЕТНЫЙ БАНК	**ООО НКО «МОБИ.ДЕНЬГИ»**
СУММА	**700 Р.**
КОМИССИЯ БАНКА	**0 Р.**
ИДЕНТИФИКАТОР ПЛАТЕЛЬЩИКА В НАЧИСЛЕНИИ (ПАСПОРТ ГРАЖДАНИНА РФ)	*******169

ПОЛУЧАТЕЛЬ	**УПРАВЛЕНИЕ РОСРЕЕСТРА ПО РЕСПУБЛИКЕ ТАТАРСТАН**
СЧЕТ ПОЛУЧАТЕЛЯ	**03100643000000011100**
БИК ПОЛУЧАТЕЛЯ	**019205400**
ИНН ПОЛУЧАТЕЛЯ	**1659097613**
КПП ПОЛУЧАТЕЛЯ	**165901001**
БАНК ПОЛУЧАТЕЛЯ	**ОТДЕЛЕНИЕ-НБ РЕСПУБЛИКА ТАТАРСТАН БАНКА РОССИИ// УФК ПО РЕСПУБЛИКЕ ТАТАРСТАН Г. КАЗАНЬ**

госуслуги

ПЛАТЁЖ ПРИНЯТ
Дата: 29.07.25
Банк: ООО НКО «МОБИ.Деньги»
БИК: 044525678
К / С: 30103810245250000678

Детали платежа

НАЗНАЧЕНИЕ ПЛАТЕЖА	**ПЛАТА ЗА ПРЕДОСТАВЛЕНИЕ СВЕДЕНИЙ ИЗ ЕГРН**
УИН	**32187616896971663810**
УИП	**10445256781000302907202511017597**
ВНЕШНИЙ НОМЕР ТРАНЗАКЦИИ	**202482047881**
КОД АВТОРИЗАЦИИ	**599173**
РАСЧЕТНЫЙ БАНК	**ООО НКО «МОБИ.ДЕНЬГИ»**
СУММА	**700 Р.**
КОМИССИЯ БАНКА	**0 Р.**
ИДЕНТИФИКАТОР ПЛАТЕЛЬЩИКА В НАЧИСЛЕНИИ (ПАСПОРТ ГРАЖДАНИНА РФ)	*******169

ПОЛУЧАТЕЛЬ	**УПРАВЛЕНИЕ РОСРЕЕСТРА ПО РЕСПУБЛИКЕ ТАТАРСТАН**
СЧЕТ ПОЛУЧАТЕЛЯ	**03100643000000011100**
БИК ПОЛУЧАТЕЛЯ	**019205400**
ИНН ПОЛУЧАТЕЛЯ	**1659097613**
КПП ПОЛУЧАТЕЛЯ	**165901001**
БАНК ПОЛУЧАТЕЛЯ	**ОТДЕЛЕНИЕ-НБ РЕСПУБЛИКА ТАТАРСТАН БАНКА РОССИИ// УФК ПО РЕСПУБЛИКЕ ТАТАРСТАН Г. КАЗАНЬ**

ГОСУСЛУГИ

ПЛАТЁЖ ПРИНЯТ
Дата: 29.07.25
Банк: ООО НКО «МОБИ.Деньги»
БИК: 044525678
К / С: 30103810245250000678

Детали платежа

НАЗНАЧЕНИЕ ПЛАТЕЖА	**ПЛАТА ЗА ПРЕДОСТАВЛЕНИЕ СВЕДЕНИЙ ИЗ ЕГРН**
УИН	**32187616842471666803**
УИП	**10445256781000302907202511017598**
ВНЕШНИЙ НОМЕР ТРАНЗАКЦИИ	**202482047881**
КОД АВТОРИЗАЦИИ	**599173**
РАСЧЕТНЫЙ БАНК	**ООО НКО «МОБИ.ДЕНЬГИ»**
СУММА	**700 Р.**
КОМИССИЯ БАНКА	**0 Р.**
ИДЕНТИФИКАТОР ПЛАТЕЛЬЩИКА В НАЧИСЛЕНИИ (ПАСПОРТ ГРАЖДАНИНА РФ)	*******169

ПОЛУЧАТЕЛЬ	**УПРАВЛЕНИЕ РОСРЕЕСТРА ПО РЕСПУБЛИКЕ ТАТАРСТАН**
СЧЕТ ПОЛУЧАТЕЛЯ	**03100643000000011100**
БИК ПОЛУЧАТЕЛЯ	**019205400**
ИНН ПОЛУЧАТЕЛЯ	**1659097613**
КПП ПОЛУЧАТЕЛЯ	**165901001**
БАНК ПОЛУЧАТЕЛЯ	**ОТДЕЛЕНИЕ-НБ РЕСПУБЛИКА ТАТАРСТАН БАНКА РОССИИ// УФК ПО РЕСПУБЛИКЕ ТАТАРСТАН Г. КАЗАНЬ**

ГОСУСЛУГИ

ПЛАТЁЖ ПРИНЯТ
Дата: 29.07.25
Банк: ООО НКО «МОБИ.Деньги»
БИК: 044525678
К / С: 30103810245250000678

Детали платежа

НАЗНАЧЕНИЕ ПЛАТЕЖА	**ПЛАТА ЗА ПРЕДОСТАВЛЕНИЕ СВЕДЕНИЙ ИЗ ЕГРН**
УИН	**32187616828671668270**
УИП	**10445256781000302907202511017599**
ВНЕШНИЙ НОМЕР ТРАНЗАКЦИИ	**202482047881**
КОД АВТОРИЗАЦИИ	**599173**
РАСЧЕТНЫЙ БАНК	**ООО НКО «МОБИ.ДЕНЬГИ»**
СУММА	**700 Р.**
КОМИССИЯ БАНКА	**0 Р.**
ИДЕНТИФИКАТОР ПЛАТЕЛЬЩИКА В НАЧИСЛЕНИИ (ПАСПОРТ ГРАЖДАНИНА РФ)	*******169

ПОЛУЧАТЕЛЬ	**УПРАВЛЕНИЕ РОСРЕЕСТРА ПО РЕСПУБЛИКЕ ТАТАРСТАН**
СЧЕТ ПОЛУЧАТЕЛЯ	**03100643000000011100**
БИК ПОЛУЧАТЕЛЯ	**019205400**
ИНН ПОЛУЧАТЕЛЯ	**1659097613**
КПП ПОЛУЧАТЕЛЯ	**165901001**
БАНК ПОЛУЧАТЕЛЯ	**ОТДЕЛЕНИЕ-НБ РЕСПУБЛИКА ТАТАРСТАН БАНКА РОССИИ// УФК ПО РЕСПУБЛИКЕ ТАТАРСТАН Г. КАЗАНЬ**

ГОСУСЛУГИ

ПЛАТЁЖ ПРИНЯТ
Дата: 29.07.25
Банк: ООО НКО «МОБИ.Деньги»
БИК: 044525678
К / С: 30103810245250000678

Детали платежа

НАЗНАЧЕНИЕ ПЛАТЕЖА	**ПЛАТА ЗА ПРЕДОСТАВЛЕНИЕ СВЕДЕНИЙ ИЗ ЕГРН**
УИН	**32187616817271668940**
УИП	**10445256781000302907202511017600**
ВНЕШНИЙ НОМЕР ТРАНЗАКЦИИ	**202482047881**
КОД АВТОРИЗАЦИИ	**599173**
РАСЧЕТНЫЙ БАНК	**ООО НКО «МОБИ.ДЕНЬГИ»**
СУММА	**700 Р.**
КОМИССИЯ БАНКА	**0 Р.**
ИДЕНТИФИКАТОР ПЛАТЕЛЬЩИКА В НАЧИСЛЕНИИ (ПАСПОРТ ГРАЖДАНИНА РФ)	*******169

ПОЛУЧАТЕЛЬ	**УПРАВЛЕНИЕ РОСРЕЕСТРА ПО РЕСПУБЛИКЕ ТАТАРСТАН**
СЧЕТ ПОЛУЧАТЕЛЯ	**03100643000000011100**
БИК ПОЛУЧАТЕЛЯ	**019205400**
ИНН ПОЛУЧАТЕЛЯ	**1659097613**
КПП ПОЛУЧАТЕЛЯ	**165901001**
БАНК ПОЛУЧАТЕЛЯ	**ОТДЕЛЕНИЕ-НБ РЕСПУБЛИКА ТАТАРСТАН БАНКА РОССИИ// УФК ПО РЕСПУБЛИКЕ ТАТАРСТАН Г. КАЗАНЬ**

ГОСУСЛУГИ

ПЛАТЁЖ ПРИНЯТ
Дата: 29.07.25
Банк: ООО НКО «МОБИ.Деньги»
БИК: 044525678
К / С: 30103810245250000678

Детали платежа

НАЗНАЧЕНИЕ ПЛАТЕЖА	**ПЛАТА ЗА ПРЕДОСТАВЛЕНИЕ СВЕДЕНИЙ ИЗ ЕГРН**
УИН	**32187616704871667693**
УИП	**10445256781000302907202511017601**
ВНЕШНИЙ НОМЕР ТРАНЗАКЦИИ	**202482047881**
КОД АВТОРИЗАЦИИ	**599173**
РАСЧЕТНЫЙ БАНК	**ООО НКО «МОБИ.ДЕНЬГИ»**
СУММА	**700 Р.**
КОМИССИЯ БАНКА	**0 Р.**
ИДЕНТИФИКАТОР ПЛАТЕЛЬЩИКА В НАЧИСЛЕНИИ (ПАСПОРТ ГРАЖДАНИНА РФ)	*******169

ПОЛУЧАТЕЛЬ	**УПРАВЛЕНИЕ РОСРЕЕСТРА ПО РЕСПУБЛИКЕ ТАТАРСТАН**
СЧЕТ ПОЛУЧАТЕЛЯ	**03100643000000011100**
БИК ПОЛУЧАТЕЛЯ	**019205400**
ИНН ПОЛУЧАТЕЛЯ	**1659097613**
КПП ПОЛУЧАТЕЛЯ	**165901001**
БАНК ПОЛУЧАТЕЛЯ	**ОТДЕЛЕНИЕ-НБ РЕСПУБЛИКА ТАТАРСТАН БАНКА РОССИИ// УФК ПО РЕСПУБЛИКЕ ТАТАРСТАН Г. КАЗАНЬ**

Филиал публично-правовой компании "Роскадастр" по Республике Татарстан
полное наименование органа регистрации прав

Выписка из Единого государственного реестра недвижимости об объекте недвижимости

Сведения о характеристиках объекта недвижимости

На основании запроса от 29.07.2025, поступившего на рассмотрение 29.07.2025, сообщаем, что согласно записям Единого государственного реестра недвижимости:

Раздел 1 Лист 1

Земельный участок
вид объекта недвижимости

Лист № 1 раздела 1	Всего листов раздела 1: 12	Всего разделов: 8	Всего листов выписки: 153

29.07.2025г. № КУВИ-001/2025-147013939	
Кадастровый номер:	16:32:000000:2892
Номер кадастрового квартала:	16:32:000000
Дата присвоения кадастрового номера:	26.10.2021

Ранее присвоенный государственный учетный номер:	данные отсутствуют
Адрес:	Российская Федерация, Республика Татарстан, муниципальный район Нурлатский, сельское поселение Андреевское, территория Нефтяные объекты, земельный участок 2892
Площадь:	156600 +/- 12432
Кадастровая стоимость, руб.:	683386.74
Кадастровые номера расположенных в пределах земельного участка объектов недвижимости:	16:32:010302:948, 16:32:010302:942, 16:32:010302:941, 16:32:010302:940, 16:32:010302:939, 16:32:010302:947, 16:32:010302:946, 16:32:010302:945, 16:32:010302:944, 16:32:010302:943, 16:32:010302:957, 16:32:010302:956, 16:32:010302:955, 16:32:010302:954, 16:32:010302:953, 16:32:010302:952, 16:32:010302:949, 16:32:010302:978, 16:32:010302:977, 16:32:010302:976, 16:32:010302:975, 16:32:010302:974, 16:32:010302:973, 16:32:010302:972, 16:32:010302:971, 16:32:010302:970, 16:32:010302:969, 16:32:010302:968, 16:32:010302:967, 16:32:010302:966, 16:32:010302:965, 16:32:010302:964, 16:32:010302:963, 16:32:010302:962, 16:32:010302:961, 16:32:010302:960, 16:32:010302:959, 16:32:010302:958, 16:32:010302:1008, 16:32:010302:1005, 16:32:010302:1003, 16:32:010302:1001, 16:32:010302:1000, 16:32:010302:999, 16:32:010302:998, 16:32:010302:996, 16:32:010302:995, 16:32:010302:993, 16:32:010302:992, 16:32:010302:991, 16:32:010302:990, 16:32:010302:989, 16:32:010302:988, 16:32:010302:987, 16:32:010302:986, 16:32:010302:985, 16:32:010302:984, 16:32:010302:982, 16:32:010302:983, 16:32:010302:994, 16:32:010302:997, 16:32:010302:1002, 16:32:010302:1004, 16:32:010302:1007, 16:32:010302:1006, 16:32:010302:1009, 16:03:150101:1306, 16:32:010302:1033, 16:32:010302:1032, 16:32:010302:1031, 16:32:010302:1030, 16:32:010302:1028, 16:32:010302:1027, 16:32:010302:1026, 16:32:010302:1025, 16:32:010302:1037, 16:32:010302:1036, 16:32:010302:1035, 16:32:010302:1034, 16:32:000000:3056, 16:32:010302:1041, 16:32:010302:1042, 16:32:010302:1045, 16:32:010302:1043, 16:32:010302:1047, 16:32:010302:1046
Кадастровые номера объектов недвижимости, из которых образован объект недвижимости:	16:32:000000:169

ДОКУМЕНТ ПОДПИСАН
ЭЛЕКТРОННОЙ ПОДПИСЬЮ
Сертификат: 009F0BDC181A023B64597F1E2579BEFB50
Владелец: ФЕДЕРАЛЬНАЯ СЛУЖБА ГОСУДАРСТВЕННОЙ РЕГИСТРАЦИИ, КАДАСТРА И КАРТОГРАФИИ
Действителен: с 02.08.2024 по 26.10.2025

полное наименование должности		инициалы, фамилия

Земельный участок
вид объекта недвижимости

Лист № 2 раздела 1	Всего листов раздела 1: 12	Всего разделов: 8	Всего листов выписки: 153

29.07.2025г. № КУВИ-001/2025-147013939	
Кадастровый номер:	16:32:000000:2892

Кадастровые номера образованных объектов недвижимости:	данные отсутствуют
Категория земель:	Земли промышленности, энергетики, транспорта, связи, радиовещания, телевидения, информатики, земли для обеспечения космической деятельности, земли обороны, безопасности и земли иного специального назначения
Виды разрешенного использования:	для сельскохозяйственного производства паевого фонда
Сведения о кадастровом инженере:	Гизатуллина Светлана Рифатовна, СНИЛС 044-060-355 13, договор на выполнение кадастровых работ от 01.01.2019 № 0002/317/6 , дата завершения кадастровых работ: 12.10.2021
Сведения о лесах, водных объектах и об иных природных объектах, расположенных в пределах земельного участка:	данные отсутствуют
Сведения о том, что земельный участок полностью расположен в границах зоны с особыми условиями использования территории, территории объекта культурного наследия, публичного сервитута:	данные отсутствуют
Сведения о том, что земельный участок расположен в границах особой экономической зоны, территории опережающего развития, зоны территориального развития в Российской Федерации, игорной зоны:	данные отсутствуют
Сведения о том, что земельный участок расположен в границах особо охраняемой природной территории, Байкальской природной территории и ее экологических зон, лесопарковом зеленом поясе, охотничьего угодья, лесничества:	данные отсутствуют
Сведения о расположении земельного участка и (или) расположенного на нем объекта недвижимости в границах территории, в отношении которой принято решение о резервировании земель для государственных или муниципальных нужд:	данные отсутствуют
Сведения о результатах проведения государственного земельного надзора:	данные отсутствуют
Сведения о расположении земельного участка в границах территории, в отношении которой утвержден проект межевания территории:	данные отсутствуют
Условный номер земельного участка:	данные отсутствуют

ДОКУМЕНТ ПОДПИСАН
ЭЛЕКТРОННОЙ ПОДПИСЬЮ
Сертификат: 009F0BDC181A023B64597F1E2579BEFB50
Владелец: ФЕДЕРАЛЬНАЯ СЛУЖБА ГОСУДАРСТВЕННОЙ РЕГИСТРАЦИИ, КАДАСТРА И КАРТОГРАФИИ
Действителен: с 02.08.2024 по 26.10.2025

полное наименование должности		инициалы, фамилия

Земельный участок
вид объекта недвижимости

Лист № 3 раздела 1	Всего листов раздела 1: 12	Всего разделов: 8	Всего листов выписки: 153

29.07.2025г. № КУВИ-001/2025-147013939

Кадастровый номер:	16:32:000000:2892

Сведения о принятии акта и (или) заключении договора, предусматривающих предоставление в соответствии с земельным законодательством исполнительным органом государственным органом власти или органом местного самоуправления, находящегося в государственной или муниципальной собственности земельного участка для строительства наемного дома социального использования или наемного дома коммерческого использования:	данные отсутствуют
Сведения о том, что земельный участок или земельные участки образованы на основании решения об изъятии земельного участка и (или) расположенного на нем объекта недвижимости для государственных или муниципальных нужд:	данные отсутствуют
Сведения о том, что земельный участок образован из земель или земельного участка, государственная собственность на которые не разграничена:	данные отсутствуют
Сведения о наличии земельного спора о местоположении границ земельных участков:	данные отсутствуют
Статус записи об объекте недвижимости:	Сведения об объекте недвижимости имеют статус "актуальные"
Особые отметки:	Граница земельного участка состоит из 19 контуров. Учетные номера контуров и их площади: 1 - 5712.77 кв.м, 2 - 7071.35 кв.м, 3 - 10331.31 кв.м, 4 - 11544.56 кв.м, 5 - 350.7 кв.м, 6 - 6413.94 кв.м, 7 - 1981.49 кв.м, 8 - 7944.94 кв.м, 9 - 14067.9 кв.м, 10 - 9675.58 кв.м, 11 - 33061.16 кв.м, 12 - 9337.92 кв.м, 13 - 4933.95 кв.м, 14 - 23600.54 кв.м, 15 - 96.62 кв.м, 16 - 404.45 кв.м, 17 - 8160.57 кв.м, 18 - 552.71 кв.м, 19 - 1356.01 кв.м. Для данного земельного участка обеспечен доступ посредством земельного участка (земельных участков) с кадастровым номером (кадастровыми номерами): 16:32:000000:169, 16:32:010302:667, 16:32:000000:18, 16:32:000000:1872, 16:32:000000:169, 16:32:000000:274, 16:32:000000:268, 16:32:000000:18, 16:32:000000:18, 16:32:000000:18, 16:32:000000:18, 16:32:000000:18, 16:32:000000:329, 16:32:010302:630, 16:32:000000:18, 16:32:010302:43, 16:32:010302:61, 16:32:000000:169, 16:32:000000:169, 16:32:000000:258, 16:32:000000:18, 16:32:010302:590, 16:32:000000:258, 16:32:010302:589, 16:32:010302:581, 16:32:010302:43, 16:32:010301:67, 16:32:000000:18. Посредством данного земельного участка обеспечен доступ к земельному участку (земельным участкам) с кадастровым номером (кадастровыми номерами): 16:32:000000:2921. Сведения об ограничениях права на объект недвижимости, обременениях данного объекта, не зарегистрированных

полное наименование должности		инициалы, фамилия

ДОКУМЕНТ ПОДПИСАН
ЭЛЕКТРОННОЙ ПОДПИСЬЮ
Сертификат: 009F0BDC181A023B64597F1E2579BEFB50
Владелец: ФЕДЕРАЛЬНАЯ СЛУЖБА ГОСУДАРСТВЕННОЙ РЕГИСТРАЦИИ, КАДАСТРА И КАРТОГРАФИИ
Действителен: с 02.08.2024 по 26.10.2025

Земельный участок
вид объекта недвижимости

Лист № 4 раздела 1	Всего листов раздела 1: 12	Всего разделов: 8	Всего листов выписки: 153

29.07.2025г. № КУВИ-001/2025-147013939	
Кадастровый номер:	16:32:000000:2892

	в реестре прав, ограничений прав и обременений недвижимого имущества: вид ограничения (обременения): ограничения прав на земельный участок, предусмотренные статьей 56 Земельного кодекса Российской Федерации; срок действия: с 26.10.2021; реквизиты документа-основания: постановление от 24.12.2007 № 1206 выдан: Исполнительный комитет Нурлатского муниципального района РТ; постановление от 29.12.2012 № 1622 выдан: Исполнительный комитет Нурлатского муниципального района РТ. вид ограничения (обременения): ограничения прав на земельный участок, предусмотренные статьей 56 Земельного кодекса Российской Федерации; срок действия: с 26.10.2021; реквизиты документа-основания: постановление Правительства РФ "О порядке установления охранных зон объектов электросетевого хозяйства и особых условий использования земельных участков, расположенных в границах таких зон" от 24.02.2009 № 160 выдан: Правительство РФ; план приватизации при преобразовании производственного объединения "Татнефть" в акционерное общество открытого типа от 19.01.1994 № 22 выдан: Госкомитет Республики Татарстан по управлению госимуществом; справка о балансовой принадлежности от 28.08.2018 № б/н выдан: НГДУ "Нурлатнефть" ПАО "Татнефть" им. В.Д. Шашина; доверенность от 24.05.2018 № 4468882 выдан: нотариус Альметьевского нотариального округа Республики Татарстан; кадастровый план территории от 29.09.2016 № 1600/301/16-502630 выдан: Филиал Федерального государственного бюджетного учреждения "Федеральная кадастровая палата Федеральной службы государственной регистрации, кадастра и картографии" по Республике Татарстан; кадастровый план территории от 30.08.2017 № 16/ИСХ/17-857975 выдан: Филиал Федерального государственного бюджетного учреждения "Федеральная кадастровая палата Федеральной службы государственной регистрации, кадастра и картографии" по Республике Татарстан; кадастровый план территории от 24.05.2017 № 16/ИСХ/17-487377 выдан: Филиал Федерального государственного бюджетного учреждения "Федеральная кадастровая палата Федеральной службы государственной регистрации, кадастра и картографии" по Республике Татарстан; кадастровый план территории от 23.05.2017 № 16/ИСХ/17-485377 выдан: Филиал Федерального государственного бюджетного учреждения "Федеральная кадастровая палата Федеральной службы государственной регистрации, кадастра и картографии" по Республике Татарстан; кадастровый план территории от 26.04.2017 № 16/ИСХ/17-401088 выдан: Филиал Федерального государственного бюджетного учреждения "Федеральная кадастровая палата Федеральной службы государственной регистрации, кадастра и картографии" по Республике Татарстан; кадастровый план территории от 17.05.2017 № 16/ИСХ/17-462080 выдан: Филиал Федерального государственного бюджетного учреждения

ДОКУМЕНТ ПОДПИСАН
ЭЛЕКТРОННОЙ ПОДПИСЬЮ
Сертификат: 009F0BDC181A023B64597F1E2579BEFB50
Владелец: ФЕДЕРАЛЬНАЯ СЛУЖБА ГОСУДАРСТВЕННОЙ РЕГИСТРАЦИИ, КАДАСТРА И КАРТОГРАФИИ
Действителен: с 02.08.2024 по 26.10.2025

полное наименование должности		инициалы, фамилия

Земельный участок
вид объекта недвижимости

Лист № 5 раздела 1	Всего листов раздела 1: 12	Всего разделов: 8	Всего листов выписки: 153

29.07.2025г. № КУВИ-001/2025-147013939	
Кадастровый номер:	16:32:000000:2892

"Федеральная кадастровая палата Федеральной службы государственной регистрации, кадастра и картографии" по Республике Татарстан; доверенность от 24.05.2018 № 16 АА 4468882 выдан: ПАО "Татнефть"; письмо от 10.09.2018 № 1033/23-06-ИсхСтор выдан: ПАО "Татнефть"; приказ от 16.12.2015 № 943 выдан: Минэкономразвития Российской Федерации. вид ограничения (обременения): ограничения прав на земельный участок, предусмотренные статьей 56 Земельного кодекса Российской Федерации; срок действия: с 26.10.2021; реквизиты документа-основания: постановление от 24.12.2007 № 1206 выдан: Исполнительный комитет Нурлатского муниципального района РТ; постановление от 29.12.2012 № 1622 выдан: Исполнительный комитет Нурлатского муниципального района РТ. вид ограничения (обременения): ограничения прав на земельный участок, предусмотренные статьей 56 Земельного кодекса Российской Федерации; срок действия: с 26.10.2021; реквизиты документа-основания: постановление от 24.12.2007 № 1206 выдан: Исполнительный комитет Нурлатского муниципального района РТ; постановление от 29.12.2012 № 1622 выдан: Исполнительный комитет Нурлатского муниципального района РТ. вид ограничения (обременения): ограничения прав на земельный участок, предусмотренные статьей 56 Земельного кодекса Российской Федерации; срок действия: с 26.10.2021; реквизиты документа-основания: постановление от 24.12.2007 № 1206 выдан: Исполнительный комитет Нурлатского муниципального района РТ; постановление от 29.12.2012 № 1622 выдан: Исполнительный комитет Нурлатского муниципального района РТ. вид ограничения (обременения): ограничения прав на земельный участок, предусмотренные статьей 56 Земельного кодекса Российской Федерации; срок действия: с 26.10.2021; реквизиты документа-основания: постановление от 24.12.2007 № 1206 выдан: Исполнительный комитет Нурлатского муниципального района РТ; постановление от 29.12.2012 № 1622 выдан: Исполнительный комитет Нурлатского муниципального района РТ. вид ограничения (обременения): ограничения прав на земельный участок, предусмотренные статьей 56 Земельного кодекса Российской Федерации; срок действия: с 26.10.2021; реквизиты документа-основания: распоряжение "Об утверждении схемы расположения охранной зоны подземных трубопроводов УПТЖ для
ППД ОАО "Татнефть" им. В.Д.Шашина" от 31.12.2010 № 965 выдан: Исполнительный комитет Нурлатского муниципального района; приказ от 04.02.2010 № 42 выдан: Минэкономразвития России; решение о внесении изменений от 20.05.2015 № б/н выдан: Филиал ФГБУ "Федеральная кадастровая палата Росреестра " по РТ. вид ограничения (обременения): ограничения прав на земельный участок, предусмотренные статьей 56 Земельного кодекса Российской Федерации; срок действия: с

ДОКУМЕНТ ПОДПИСАН
ЭЛЕКТРОННОЙ ПОДПИСЬЮ
Сертификат: 009F0BDC181A023B64597F1E2579BEFB50
Владелец: ФЕДЕРАЛЬНАЯ СЛУЖБА ГОСУДАРСТВЕННОЙ РЕГИСТРАЦИИ, КАДАСТРА И КАРТОГРАФИИ
Действителен: с 02.08.2024 по 26.10.2025

полное наименование должности		инициалы, фамилия

Земельный участок
вид объекта недвижимости

Лист № 6 раздела 1	Всего листов раздела 1: 12	Всего разделов: 8	Всего листов выписки: 153

29.07.2025г. № КУВИ-001/2025-147013939	
Кадастровый номер:	16:32:000000:2892

26.10.2021; реквизиты документа-основания: распоряжение "Об утверждении схемы расположения охранной зоны подземных трубопроводов УПТЖ для ППД ОАО "Татнефть" им. В.Д.Шашина" от 31.12.2010 № 965 выдан: Исполнительный комитет Нурлатского муниципального района; приказ от 04.02.2010 № 42 выдан: Минэкономразвития России; решение о внесении изменений от 20.05.2015 № б/н выдан: Филиал ФГБУ "Федеральная кадастровая палата Росреестра " по РТ. вид ограничения (обременения): ограничения прав на земельный участок, предусмотренные статьей 56 Земельного кодекса Российской Федерации; срок действия: с 26.10.2021; реквизиты документа-основания: постановление от 24.12.2007 № 1206 выдан: Исполнительный комитет Нурлатского муниципального района РТ; постановление от 29.12.2012 № 1622 выдан: Исполнительный комитет Нурлатского муниципального района РТ. вид ограничения (обременения): ограничения прав на земельный участок, предусмотренные статьей 56 Земельного кодекса Российской Федерации; срок действия: с 26.10.2021; реквизиты документа-основания: постановление от 24.12.2007 № 1206 выдан: Исполнительный комитет Нурлатского муниципального района РТ; постановление от 29.12.2012 № 1622 выдан: Исполнительный комитет Нурлатского муниципального района РТ. вид ограничения (обременения): ограничения прав на земельный участок, предусмотренные статьей 56 Земельного кодекса Российской Федерации; срок действия: с 26.10.2021; реквизиты документа-основания: постановление от 24.12.2007 № 1206 выдан: Исполнительный комитет Нурлатского муниципального района РТ; постановление от 29.12.2012 № 1622 выдан: Исполнительный комитет Нурлатского муниципального района РТ. вид ограничения (обременения): ограничения прав на земельный участок, предусмотренные статьей 56 Земельного кодекса Российской Федерации; срок действия: с 26.10.2021; реквизиты документа-основания: постановление от 24.12.2007 № 1206 выдан: Исполнительный комитет Нурлатского муниципального района РТ; постановление от 29.12.2012 № 1622 выдан: Исполнительный комитет Нурлатского муниципального района РТ. вид ограничения (обременения): ограничения прав на земельный участок, предусмотренные статьей 56 Земельного кодекса Российской Федерации; срок действия: с 26.10.2021; реквизиты документа-основания: постановление от 24.12.2007 № 1206 выдан: Исполнительный комитет Нурлатского муниципального района РТ; постановление от 29.12.2012 № 1622 выдан: Исполнительный комитет Нурлатского муниципального района РТ. вид ограничения (обременения): ограничения прав на земельный участок, предусмотренные статьей 56 Земельного кодекса Российской Федерации; срок действия: с 26.10.2021; реквизиты документа-основания: постановление от 29.12.2012 № 1622 выдан: Исполнительный комитет Нурлатского муниципального района РТ; постановление от 24.12.2007 №

ДОКУМЕНТ ПОДПИСАН
ЭЛЕКТРОННОЙ ПОДПИСЬЮ
Сертификат: 009F0BDC181A023B64597F1E2579BEFB50
Владелец: ФЕДЕРАЛЬНАЯ СЛУЖБА ГОСУДАРСТВЕННОЙ РЕГИСТРАЦИИ, КАДАСТРА И КАРТОГРАФИИ
Действителен: с 02.08.2024 по 26.10.2025

полное наименование должности		инициалы, фамилия

Земельный участок
вид объекта недвижимости

Лист № 7 раздела 1	Всего листов раздела 1: 12	Всего разделов: 8	Всего листов выписки: 153

29.07.2025г. № КУВИ-001/2025-147013939	
Кадастровый номер:	16:32:000000:2892

1206 выдан: Исполнительный комитет Нурлатского муниципального района РТ. вид ограничения (обременения): ограничения прав на земельный участок, предусмотренные статьей 56 Земельного кодекса Российской Федерации; срок действия: с 26.10.2021; реквизиты документа-основания: постановление от 25.04.2008 № 395 выдан: Исполнительный комитет Нурлатского муниципального района Республики Татарстан. вид ограничения (обременения): ограничения прав на земельный участок, предусмотренные статьей 56 Земельного кодекса Российской Федерации; срок действия: с 26.10.2021; реквизиты документа-основания: постановление от 24.12.2007 № 1206 выдан: Исполнительный комитет Нурлатского муниципального района РТ; постановление от 29.12.2012 № 1622 выдан: Исполнительный комитет Нурлатского муниципального района РТ. вид ограничения (обременения): ограничения прав на земельный участок, предусмотренные статьей 56 Земельного кодекса Российской Федерации; срок действия: с 26.10.2021; реквизиты документа-основания: постановление от 24.12.2007 № 1206 выдан: Исполнительный комитет Нурлатского муниципального района РТ; постановление от 29.12.2012 № 1622 выдан: Исполнительный комитет Нурлатского муниципального района РТ. вид ограничения (обременения): ограничения прав на земельный участок, предусмотренные статьей 56 Земельного кодекса Российской Федерации; срок действия: с 26.10.2021; реквизиты документа-основания: постановление от 24.12.2007 № 1206 выдан: Исполнительный комитет Нурлатского муниципального района РТ; постановление от 29.12.2012 № 1622 выдан: Исполнительный комитет Нурлатского муниципального района РТ. вид ограничения (обременения): ограничения прав на земельный участок, предусмотренные статьей 56 Земельного кодекса Российской Федерации; срок действия: с 26.10.2021; реквизиты документа-основания: постановление от 24.12.2007 № 1206 выдан: Исполнительный комитет Нурлатского муниципального района РТ; постановление от 29.12.2012 № 1622 выдан: Исполнительный комитет Нурлатского муниципального района РТ. вид ограничения (обременения): ограничения прав на земельный участок, предусмотренные статьей 56 Земельного кодекса Российской Федерации; срок действия: с 26.10.2021; реквизиты документа-основания: постановление Правительства РФ "О порядке установления охранных зон объектов электросетевого хозяйства и особых условий использования земельных участков, расположенных в границах таких зон" от 24.02.2009 № 160 выдан: Правительство РФ; план приватизации при преобразовании производственного объединения "Татнефть" в акционерное общество открытого типа от 19.01.1994 № 22 выдан: Госкомитет Республики Татарстан по управлению госимуществом; справка о балансовой принадлежности от 28.08.2018 № б/н выдан: НГДУ "Нурлатнефть" ПАО "Татнефть" им. В.Д. Шашина; доверенность от

ДОКУМЕНТ ПОДПИСАН
ЭЛЕКТРОННОЙ ПОДПИСЬЮ
Сертификат: 009F0BDC181A023B64597F1E2579BEFB50
Владелец: ФЕДЕРАЛЬНАЯ СЛУЖБА ГОСУДАРСТВЕННОЙ РЕГИСТРАЦИИ, КАДАСТРА И КАРТОГРАФИИ
Действителен: с 02.08.2024 по 26.10.2025

полное наименование должности		инициалы, фамилия

Земельный участок
вид объекта недвижимости

Лист № 8 раздела 1	Всего листов раздела 1: 12	Всего разделов: 8	Всего листов выписки: 153

29.07.2025г. № КУВИ-001/2025-147013939	
Кадастровый номер:	16:32:000000:2892

24.05.2018 № 4468882 выдан: нотариус Альметьевского нотариального округа Республики Татарстан; кадастровый план территории от 29.09.2016 № 1600/301/16-502630 выдан: Филиал Федерального государственного бюджетного учреждения "Федеральная кадастровая палата Федеральной службы государственной регистрации, кадастра и картографии" по Республике Татарстан; кадастровый план территории от 30.08.2017 № 16/ИСХ/17-857975 выдан: Филиал Федерального государственного бюджетного учреждения "Федеральная кадастровая палата Федеральной службы государственной регистрации, кадастра и картографии" по Республике Татарстан; кадастровый план территории от 24.05.2017 № 16/ИСХ/17-487377 выдан: Филиал Федерального государственного бюджетного учреждения "Федеральная кадастровая палата Федеральной службы государственной регистрации, кадастра и картографии" по Республике Татарстан; кадастровый план территории от 23.05.2017 № 16/ИСХ/17-485377 выдан: Филиал Федерального государственного бюджетного учреждения "Федеральная кадастровая палата Федеральной службы государственной регистрации, кадастра и картографии" по Республике Татарстан; кадастровый план территории от 26.04.2017 № 16/ИСХ/17-401088 выдан: Филиал Федерального государственного бюджетного учреждения "Федеральная кадастровая палата Федеральной службы государственной регистрации, кадастра и картографии" по Республике Татарстан; кадастровый план территории от 17.05.2017 № 16/ИСХ/17-462080 выдан: Филиал Федерального государственного бюджетного учреждения "Федеральная кадастровая палата Федеральной службы государственной регистрации, кадастра и картографии" по Республике Татарстан; доверенность от 24.05.2018 № 16 АА 4468882 выдан: ПАО "Татнефть"; письмо от 10.09.2018 № 1033/23-06-ИсхСтор выдан: ПАО "Татнефть"; приказ от 16.12.2015 № 943 выдан: Минэкономразвития Российской Федерации. вид ограничения (обременения): ограничения прав на земельный участок, предусмотренные статьей 56 Земельного кодекса Российской Федерации; срок действия: с 26.10.2021; реквизиты документа-основания: постановление от 24.12.2007 № 1206 выдан: Исполнительный комитет Нурлатского муниципального района РТ; постановление от 29.12.2012 № 1622 выдан: Исполнительный комитет Нурлатского муниципального района РТ. вид ограничения (обременения): ограничения прав на земельный участок, предусмотренные статьей 56 Земельного кодекса Российской Федерации; срок действия: с 26.10.2021; реквизиты документа-основания: решение о согласовании границ охранной зоны объекта электросетевого хозяйства от 29.09.2022 № 43-16/860 выдан: Федеральная служба по экологическому, технологическому и атомному надзору (Ростехнадзор). вид ограничения (обременения): ограничения прав на земельный участок, предусмотренные статьей 56 Земельного

ДОКУМЕНТ ПОДПИСАН
ЭЛЕКТРОННОЙ ПОДПИСЬЮ
Сертификат: 009F0BDC181A023B64597F1E2579BEFB50
Владелец: ФЕДЕРАЛЬНАЯ СЛУЖБА ГОСУДАРСТВЕННОЙ РЕГИСТРАЦИИ, КАДАСТРА И КАРТОГРАФИИ
Действителен: с 02.08.2024 по 26.10.2025

полное наименование должности		инициалы, фамилия

Земельный участок
вид объекта недвижимости

Лист № 9 раздела 1	Всего листов раздела 1: 12	Всего разделов: 8	Всего листов выписки: 153

29.07.2025г. № КУВИ-001/2025-147013939	
Кадастровый номер:	16:32:000000:2892

кодекса Российской Федерации; срок действия: с 26.10.2021; реквизиты документа-основания: распоряжение "Об утверждении схемы расположения охранной зоны подземных трубопроводов УПТЖ для
ППД ОАО "Татнефть" им. В.Д.Шашина" от 31.12.2010 № 965 выдан: Исполнительный комитет Нурлатского муниципального района; приказ от 04.02.2010 № 42 выдан: Минэкономразвития России; решение о внесении изменений от 20.05.2015 № б/н выдан: Филиал ФГБУ "Федеральная кадастровая палата Росреестра " по РТ. вид ограничения (обременения): ограничения прав на земельный участок, предусмотренные статьей 56 Земельного кодекса Российской Федерации; срок действия: с 26.10.2021; реквизиты документа-основания: постановление от 24.12.2007 № 1206 выдан: Исполнительный комитет Нурлатского муниципального района РТ; постановление от 29.12.2012 № 1622 выдан: Исполнительный комитет Нурлатского муниципального района РТ. вид ограничения (обременения): ограничения прав на земельный участок, предусмотренные статьей 56 Земельного кодекса Российской Федерации; срок действия: с 26.10.2021; реквизиты документа-основания: постановление от 24.12.2007 № 1206 выдан: Исполнительный комитет Нурлатского муниципального района РТ; постановление от 29.12.2012 № 1622 выдан: Исполнительный комитет Нурлатского муниципального района РТ. вид ограничения (обременения): ограничения прав на земельный участок, предусмотренные статьей 56 Земельного кодекса Российской Федерации; срок действия: с 26.10.2021; реквизиты документа-основания: постановление от 24.12.2007 № 1206 выдан: Исполнительный комитет Нурлатского муниципального района РТ; постановление от 29.12.2012 № 1622 выдан: Исполнительный комитет Нурлатского муниципального района РТ. вид ограничения (обременения): ограничения прав на земельный участок, предусмотренные статьей 56 Земельного кодекса Российской Федерации; срок действия: с 26.10.2021; реквизиты документа-основания: постановление от 24.12.2007 № 1206 выдан: Исполнительный комитет Нурлатского муниципального района РТ; постановление от 29.12.2012 № 1622 выдан: Исполнительный комитет Нурлатского муниципального района РТ. вид ограничения (обременения): ограничения прав на земельный участок, предусмотренные статьей 56 Земельного кодекса Российской Федерации; срок действия: с 26.10.2021; реквизиты документа-основания: постановление от 24.12.2007 № 1206 выдан: Исполнительный комитет Нурлатского муниципального района РТ; постановление от 29.12.2012 № 1622 выдан: Исполнительный комитет Нурлатского муниципального района РТ. вид ограничения (обременения): ограничения прав на земельный участок, предусмотренные статьей 56 Земельного кодекса Российской Федерации; срок действия: с 26.10.2021; реквизиты документа-основания:

ДОКУМЕНТ ПОДПИСАН
ЭЛЕКТРОННОЙ ПОДПИСЬЮ
Сертификат: 009F0BDC181A023B64597F1E2579BEFB50
Владелец: ФЕДЕРАЛЬНАЯ СЛУЖБА ГОСУДАРСТВЕННОЙ РЕГИСТРАЦИИ, КАДАСТРА И КАРТОГРАФИИ
Действителен: с 02.08.2024 по 26.10.2025

полное наименование должности		инициалы, фамилия

Земельный участок
вид объекта недвижимости

Лист № 10 раздела 1	Всего листов раздела 1: 12	Всего разделов: 8	Всего листов выписки: 153

29.07.2025г. № КУВИ-001/2025-147013939	
Кадастровый номер:	16:32:000000:2892

постановление от 24.12.2007 № 1206 выдан: Исполнительный комитет Нурлатского муниципального района РТ; постановление от 29.12.2012 № 1622 выдан: Исполнительный комитет Нурлатского муниципального района РТ. вид ограничения (обременения): ограничения прав на земельный участок, предусмотренные статьей 56 Земельного кодекса Российской Федерации; срок действия: с 26.10.2021; реквизиты документа-основания: постановление от 24.12.2007 № 1206 выдан: Исполнительный комитет Нурлатского муниципального района РТ; постановление от 29.12.2012 № 1622 выдан: Исполнительный комитет Нурлатского муниципального района РТ. вид ограничения (обременения): ограничения прав на земельный участок, предусмотренные статьей 56 Земельного кодекса Российской Федерации; срок действия: с 26.10.2021; реквизиты документа-основания: перечень от 12.09.2014 № б/н выдан: Главный инженер НГДУ Нурлатнефть; свидетельство о государственной регистрации права от 14.12.2007 № 772499 выдан: Регистратор; письмо от 22.11.2014 № 23633/28-07-Исх выдан: ОАО "Татнефть"; доверенность от 16.05.2014 № 32/16-01 выдан: ОАО "Татнефть"; землеустроительное дела от 22.11.2014 № б/н выдан: ОАО "Татнефть"; постановление от 24.02.2009 № 160 выдан: Правительство Российской Федерации. вид ограничения (обременения): ограничения прав на земельный участок, предусмотренные статьей 56 Земельного кодекса Российской Федерации; срок действия: с 26.10.2021; реквизиты документа-основания: постановление от 24.12.2007 № 1206 выдан: Исполнительный комитет Нурлатского муниципального района РТ; постановление от 29.12.2012 № 1622 выдан: Исполнительный комитет Нурлатского муниципального района РТ. вид ограничения (обременения): ограничения прав на земельный участок, предусмотренные статьей 56 Земельного кодекса Российской Федерации; срок действия: с 26.10.2021; реквизиты документа-основания: свидетельство о государственной регистрации права от 26.03.2013 № 389991 выдан: Регистратор; свидетельство о государственной регистрации права от 26.03.2013 № 389990 выдан: Регистратор; свидетельство о государственной регистрации права от 26.03.2013 № 389989 выдан: Регистратор; свидетельство о государственной регистрации права от 31.03.2011 № 653430 выдан: Регистратор; свидетельство о государственной регистрации права от 03.05.2011 № 772285 выдан: Регистратор; землеустроительное дело от 19.11.2015 № б/н выдан: Кадастровый инженер; свидетельство о государственной регистрации права от 17.03.2011 № 653075 выдан: Регистратор; свидетельство о государственной регистрации права от 24.02.2011 № 821552 выдан: Регистратор; свидетельство о государственной регистрации права от 24.02.2011 № 821553 выдан: Регистратор; свидетельство о государственной регистрации права от 26.03.2013 № 389996 выдан: Регистратор; свидетельство о государственной регистрации права от 26.03.2013 № 389992

ДОКУМЕНТ ПОДПИСАН
ЭЛЕКТРОННОЙ ПОДПИСЬЮ
Сертификат: 009F0BDC181A023B64597F1E2579BEFB50
Владелец: ФЕДЕРАЛЬНАЯ СЛУЖБА ГОСУДАРСТВЕННОЙ РЕГИСТРАЦИИ, КАДАСТРА И КАРТОГРАФИИ
Действителен: с 02.08.2024 по 26.10.2025

полное наименование должности		инициалы, фамилия

Земельный участок
вид объекта недвижимости

Лист № 11 раздела 1	Всего листов раздела 1: 12	Всего разделов: 8	Всего листов выписки: 153

29.07.2025г. № КУВИ-001/2025-147013939	
Кадастровый номер:	16:32:000000:2892

выдан: Регистратор; постановление от 24.04.1992 № 9 выдан: Госгортехнадзор РФ. вид ограничения (обременения): ограничения прав на земельный участок, предусмотренные статьей 56 Земельного кодекса Российской Федерации; срок действия: с 26.10.2021; реквизиты документа-основания: план приватизации при преобразовании производственного объединения "Татнефть" в акционерное общество открытого типа от 19.01.1994 № 22 выдан: ОАО "Татнефть" им. В.Д. Шашина; справка о балансовой принадлежности от 06.07.2018 № б/н выдан: НГДУ "Нурлатнефть" ПАО "Татнефть" им. В.Д. Шашина; постановление от 24.02.2009 № 160 выдан: Правительство РФ; кадастровый план территории от 31.05.2016 № 1600/301/16-286477 выдан: Филиал Федерального государственного бюджетного учреждения "Федеральная кадастровая палата Федеральной службы государственной регистрации, кадастра и картографии" по Республике Татарстан; кадастровый план территории от 31.05.2016 № 1600/301/16-286463 выдан: Филиал Федерального государственного бюджетного учреждения "Федеральная кадастровая палата Федеральной службы государственной регистрации, кадастра и картографии" по Республике Татарстан; кадастровый план территории от 01.06.2016 № 1600/301/16-289958 выдан: Филиал Федерального государственного бюджетного учреждения "Федеральная кадастровая палата Федеральной службы государственной регистрации, кадастра и картографии" по Республике Татарстан; кадастровый план территории от 29.09.2016 № 1600/301/16-502630 выдан: Филиал Федерального государственного бюджетного учреждения "Федеральная кадастровая палата Федеральной службы государственной регистрации, кадастра и картографии" по Республике Татарстан; доверенность от 24.05.2018 № 4468882 выдан: нотариус Альметьевского нотариального округа Республики Татарстан; доверенность от 24.05.2018 № 16 АА 4468882 выдан: ПАО "Татнефть"; письмо от 11.07.2018 № 793/23-06-ИсхСтор выдан: ПАО "Татнефть"; приказ от 16.12.2015 № 943 выдан: Минэкономразвития России. вид ограничения (обременения): ограничения прав на земельный участок, предусмотренные статьей 56 Земельного кодекса Российской Федерации; срок действия: с 26.10.2021; реквизиты документа-основания: постановление от 24.12.2007 № 1206 выдан: Исполнительный комитет Нурлатского муниципального района РТ; постановление от 29.12.2012 № 1622 выдан: Исполнительный комитет Нурлатского муниципального района РТ. вид ограничения (обременения): ограничения прав на земельный участок, предусмотренные статьей 56 Земельного кодекса Российской Федерации; срок действия: с 29.02.2024; реквизиты документа-основания: выписка из ЕГРН от 07.02.2024 № КУВИ-001/2024-38950769 выдан: Филиал публично-правовой компании "Роскадастр" по Республике Татарстан .

ДОКУМЕНТ ПОДПИСАН
ЭЛЕКТРОННОЙ ПОДПИСЬЮ
Сертификат: 009F0BDC181A023B64597F1E2579BEFB50
Владелец: ФЕДЕРАЛЬНАЯ СЛУЖБА ГОСУДАРСТВЕННОЙ РЕГИСТРАЦИИ, КАДАСТРА И КАРТОГРАФИИ
Действителен: с 02.08.2024 по 26.10.2025

полное наименование должности		инициалы, фамилия

Земельный участок
вид объекта недвижимости

Лист № 12 раздела 1	Всего листов раздела 1: 12	Всего разделов: 8	Всего листов выписки: 153

29.07.2025г. № КУВИ-001/2025-147013939	
Кадастровый номер:	16:32:000000:2892

Получатель выписки:	Ямашев Роберт Радикович

ДОКУМЕНТ ПОДПИСАН
ЭЛЕКТРОННОЙ ПОДПИСЬЮ
Сертификат: 009F0BDC181A023B64597F1E2579BEFB50
Владелец: ФЕДЕРАЛЬНАЯ СЛУЖБА ГОСУДАРСТВЕННОЙ РЕГИСТРАЦИИ, КАДАСТРА И КАРТОГРАФИИ
Действителен: с 02.08.2024 по 26.10.2025

полное наименование должности		инициалы, фамилия

Выписка из Единого государственного реестра недвижимости об объекте недвижимости

Сведения о зарегистрированных правах

Земельный участок
вид объекта недвижимости

Лист № 1 раздела 2	Всего листов раздела 2: 2	Всего разделов: 8	Всего листов выписки: 153

29.07.2025г. № КУВИ-001/2025-147013939	
Кадастровый номер:	16:32:000000:2892

1	Правообладатель (правообладатели):	1.1	Публичное акционерное общество "Татнефть" имени В.Д. Шашина, ИНН: 1644003838
	Сведения о возможности предоставления третьим лицам персональных данных физического лица:	1.1.1	данные отсутствуют
2	Вид, номер, дата и время государственной регистрации права:	2.1	Собственность 16:32:000000:2892-16/139/2022-7 16.04.2022 09:17:18
3	Сведения об осуществлении государственной регистрации сделки, права без необходимого в силу закона согласия третьего лица, органа:	3.1	данные отсутствуют
4	Ограничение прав и обременение объекта недвижимости:	не зарегистрировано	
5	Договоры участия в долевом строительстве:	не зарегистрировано	
6	Заявленные в судебном порядке права требования:	данные отсутствуют	
7	Сведения о возможности предоставления третьим лицам персональных данных физического лица	данные отсутствуют	
8	Сведения о возражении в отношении зарегистрированного права:	данные отсутствуют	
9	Сведения о наличии решения об изъятии объекта недвижимости для государственных и муниципальных нужд:	данные отсутствуют	
10	Сведения о невозможности государственной регистрации без личного участия правообладателя или его законного представителя:	данные отсутствуют	
11	Правопритязания и сведения о наличии поступивших, но не рассмотренных заявлений о проведении государственной регистрации права (перехода, прекращения права), ограничения права или обременения объекта недвижимости, сделки в отношении объекта недвижимости:	отсутствуют	

полное наименование должности	ДОКУМЕНТ ПОДПИСАН ЭЛЕКТРОННОЙ ПОДПИСЬЮ Сертификат: 009F0BDC181A023B64597F1E2579BEFB50 Владелец: ФЕДЕРАЛЬНАЯ СЛУЖБА ГОСУДАРСТВЕННОЙ РЕГИСТРАЦИИ, КАДАСТРА И КАРТОГРАФИИ Действителен: с 02.08.2024 по 26.10.2025	инициалы, фамилия

Земельный участок
вид объекта недвижимости

Лист № 2 раздела 2	Всего листов раздела 2: 2	Всего разделов: 8	Всего листов выписки: 153

29.07.2025г. № КУВИ-001/2025-147013939	
Кадастровый номер:	16:32:000000:2892

11	Сведения о невозможности государственной регистрации перехода, прекращения, ограничения права на земельный участок из земель сельскохозяйственного назначения:	данные отсутствуют

ДОКУМЕНТ ПОДПИСАН
ЭЛЕКТРОННОЙ ПОДПИСЬЮ
Сертификат: 009F0BDC181A023B64597F1E2579BEFB50
Владелец: ФЕДЕРАЛЬНАЯ СЛУЖБА ГОСУДАРСТВЕННОЙ РЕГИСТРАЦИИ, КАДАСТРА И КАРТОГРАФИИ
Действителен: с 02.08.2024 по 26.10.2025

полное наименование должности	инициалы, фамилия

Филиал публично-правовой компании "Роскадастр" по Республике Татарстан

полное наименование органа регистрации прав

Выписка из Единого государственного реестра недвижимости об объекте недвижимости

Сведения о характеристиках объекта недвижимости

На основании запроса от 29.07.2025, поступившего на рассмотрение 29.07.2025, сообщаем, что согласно записям Единого государственного реестра недвижимости:

Раздел 1 Лист 1

Земельный участок
вид объекта недвижимости

Лист № 1 раздела 1	Всего листов раздела 1: 3	Всего разделов: 8	Всего листов выписки: 37

29.07.2025г. № КУВИ-001/2025-147018300	
Кадастровый номер:	16:32:010301:871
Номер кадастрового квартала:	16:32:010301
Дата присвоения кадастрового номера:	07.03.2024

Ранее присвоенный государственный учетный номер:	данные отсутствуют
Местоположение:	Республика Татарстан, Нурлатский муниципальный район, Андреевское сельское поселение
Площадь:	52712 +/- 5628
Кадастровая стоимость, руб.:	209667.25
Кадастровые номера расположенных в пределах земельного участка объектов недвижимости:	данные отсутствуют
Кадастровые номера объектов недвижимости, из которых образован объект недвижимости:	16:32:010301:863
Кадастровые номера образованных объектов недвижимости:	данные отсутствуют
Категория земель:	Земли сельскохозяйственного назначения
Виды разрешенного использования:	Для сельскохозяйственного производства
Сведения о кадастровом инженере:	Гизатуллина Светлана Рифатовна, № 0145, в АКИ "Поволжья", СНИЛС 04406035513, договор на выполнение кадастровых работ от 21.12.2021 № № 0009/1003/2021/6640, дата завершения кадастровых работ: 04.03.2024
Сведения о лесах, водных объектах и об иных природных объектах, расположенных в пределах земельного участка:	данные отсутствуют
Сведения о том, что земельный участок полностью расположен в границах зоны с особыми условиями использования территории, территории объекта культурного наследия, публичного сервитута:	данные отсутствуют

ДОКУМЕНТ ПОДПИСАН
ЭЛЕКТРОННОЙ ПОДПИСЬЮ
Сертификат: 009F0BDC181A023B64597F1E2579BEFB50
Владелец: ФЕДЕРАЛЬНАЯ СЛУЖБА ГОСУДАРСТВЕННОЙ РЕГИСТРАЦИИ, КАДАСТРА И КАРТОГРАФИИ
Действителен: с 02.08.2024 по 26.10.2025

полное наименование должности		инициалы, фамилия

Земельный участок
вид объекта недвижимости

Лист № 2 раздела 1	Всего листов раздела 1: 3	Всего разделов: 8	Всего листов выписки: 37

29.07.2025г. № КУВИ-001/2025-147018300

Кадастровый номер:	16:32:010301:871

Сведения о том, что земельный участок расположен в границах особой экономической зоны, территории опережающего развития, зоны территориального развития в Российской Федерации, игорной зоны:	данные отсутствуют
Сведения о том, что земельный участок расположен в границах особо охраняемой природной территории, Байкальской природной территории и ее экологических зон, лесопарковом зеленом поясе, охотничьего угодья, лесничества:	данные отсутствуют
Сведения о расположении земельного участка и (или) расположенного на нем объекта недвижимости в границах территории, в отношении которой принято решение о резервировании земель для государственных или муниципальных нужд:	данные отсутствуют
Сведения о результатах проведения государственного земельного надзора:	данные отсутствуют
Сведения о расположении земельного участка в границах территории, в отношении которой утвержден проект межевания территории:	данные отсутствуют
Условный номер земельного участка:	данные отсутствуют
Сведения о принятии акта и (или) заключении договора, предусматривающих предоставление в соответствии с земельным законодательством исполнительным органом государственным органом власти или органом местного самоуправления, находящегося в государственной или муниципальной собственности земельного участка для строительства наемного дома социального использования или наемного дома коммерческого использования:	данные отсутствуют
Сведения о том, что земельный участок или земельные участки образованы на основании решения об изъятии земельного участка и (или) расположенного на нем объекта недвижимости для государственных или муниципальных нужд:	данные отсутствуют
Сведения о том, что земельный участок образован из земель или земельного участка, государственная собственность на которые не разграничена:	данные отсутствуют

ДОКУМЕНТ ПОДПИСАН
ЭЛЕКТРОННОЙ ПОДПИСЬЮ
Сертификат: 009F0BDC181A023B64597F1E2579BEFB50
Владелец: ФЕДЕРАЛЬНАЯ СЛУЖБА ГОСУДАРСТВЕННОЙ РЕГИСТРАЦИИ, КАДАСТРА И КАРТОГРАФИИ
Действителен: с 02.08.2024 по 26.10.2025

полное наименование должности		инициалы, фамилия

Земельный участок
вид объекта недвижимости

Лист № 3 раздела 1	Всего листов раздела 1: 3	Всего разделов: 8	Всего листов выписки: 37

29.07.2025г. № КУВИ-001/2025-147018300	
Кадастровый номер:	16:32:010301:871

Сведения о наличии земельного спора о местоположении границ земельных участков:	данные отсутствуют
Статус записи об объекте недвижимости:	Сведения об объекте недвижимости имеют статус "актуальные"
Особые отметки:	Граница земельного участка состоит из 10 контуров. Учетные номера контуров и их площади: 1 - 8258.66 кв.м, 2 - 8800.15 кв.м, 3 - 1619.2 кв.м, 4 - 20069.34 кв.м, 5 - 5989.51 кв.м, 6 - 1231.84 кв.м, 7 - 1606.06 кв.м, 8 - 1866.84 кв.м, 9 - 1553.13 кв.м, 10 - 1717.35 кв.м. Для данного земельного участка обеспечен доступ посредством земельного участка (земельных участков) с кадастровым номером (кадастровыми номерами): 16:32:000000:18. Сведения об ограничениях права на объект недвижимости, обременениях данного объекта, не зарегистрированных в реестре прав, ограничений прав и обременений недвижимого имущества: вид ограничения (обременения): ограничения прав на земельный участок, предусмотренные статьей 56 Земельного кодекса Российской Федерации; срок действия: с 07.03.2024; реквизиты документа-основания: землеустроительное дело от 19.11.2015 № б/н выдан: Кадастровый инженер; свидетельство о государственной регистрации права от 31.03.2011 № 653430 выдан: Регистратор; свидетельство о государственной регистрации права от 03.05.2011 № 772285 выдан: Регистратор; свидетельство о государственной регистрации права от 17.03.2011 № 653075 выдан: Регистратор; свидетельство о государственной регистрации права от 24.02.2011 № 821552 выдан: Регистратор; свидетельство о государственной регистрации права от 24.02.2011 № 821553 выдан: Регистратор; свидетельство о государственной регистрации права от 26.03.2013 № 389996 выдан: Регистратор; свидетельство о государственной регистрации права от 26.03.2013 № 389992 выдан: Регистратор; свидетельство о государственной регистрации права от 26.03.2013 № 389991 выдан: Регистратор; свидетельство о государственной регистрации права от 26.03.2013 № 389990 выдан: Регистратор; свидетельство о государственной регистрации права от 26.03.2013 № 389989 выдан: Регистратор; постановление от 24.04.1992 № 9 выдан: Госгортехнадзор РФ.
Получатель выписки:	Ямашев Роберт Радикович

ДОКУМЕНТ ПОДПИСАН
ЭЛЕКТРОННОЙ ПОДПИСЬЮ
Сертификат: 009F0BDC181A023B64597F1E2579BEFB50
Владелец: ФЕДЕРАЛЬНАЯ СЛУЖБА ГОСУДАРСТВЕННОЙ РЕГИСТРАЦИИ, КАДАСТРА И КАРТОГРАФИИ
Действителен: с 02.08.2024 по 26.10.2025

полное наименование должности		инициалы, фамилия

Выписка из Единого государственного реестра недвижимости об объекте недвижимости

Сведения о зарегистрированных правах

Земельный участок
вид объекта недвижимости

Лист № 1 раздела 2	Всего листов раздела 2: 11	Всего разделов: 8	Всего листов выписки: 37

29.07.2025г. № КУВИ-001/2025-147018300	
Кадастровый номер:	16:32:010301:871

1	Правообладатель (правообладатели):	1.1	"Агрофирма "Южная", ИНН: 1632008990
	Сведения о возможности предоставления третьим лицам персональных данных физического лица:	1.1.1	данные отсутствуют
2	Вид, номер, дата и время государственной регистрации права:	2.1	Собственность 16:32:010301:871-16/139/2024-1 07.03.2024 15:25:22
3	Сведения об осуществлении государственной регистрации сделки, права без необходимого в силу закона согласия третьего лица, органа:	3.1	данные отсутствуют
4	Ограничение прав и обременение объекта недвижимости:		

4.1	вид:	Ипотека
	дата государственной регистрации:	17.07.2025 07:18:08
	номер государственной регистрации:	16:32:010301:871-16/262/2025-24
	срок, на который установлены ограничение прав и обременение объекта недвижимости:	Срок действия с 17.07.2025 по 25.12.2034
	лицо, в пользу которого установлены ограничение прав и обременение объекта недвижимости:	АКЦИОНЕРНОЕ ОБЩЕСТВО "УПРАВЛЯЮЩАЯ КОМПАНИЯ "АКТИВИСТ", ИНН: 7715640298
	сведения о возможности предоставления третьим лицам персональных данных физического лица	данные отсутствуют
	основание государственной регистрации:	Договор об ипотеке, № 4502/3/2020/1662/01/21, выдан 14.08.2020 Дополнительное соглашение к Договору об ипотеке земельного участка №4502/3/2020/1662-01/21 от 14.08.2020г., выдан 04.10.2021 Дополнительное соглашение к Договору об ипотеке земельных участков №4502/3/2020/1662-01/21 от 14 августа 2020г., выдан 11.05.2023 Дополнительное соглашение к договору об ипотеке земельных участков 4502/3/2020/1662-01/21 от 14.08.2020, выдан 09.09.2024 Договор уступки прав (требований) (без процентов) № 4502/8/2025/2480, выдан 29.04.2025

ДОКУМЕНТ ПОДПИСАН
ЭЛЕКТРОННОЙ ПОДПИСЬЮ
Сертификат: 009F0BDC181A023B64597F1E2579BEFB50
Владелец: ФЕДЕРАЛЬНАЯ СЛУЖБА ГОСУДАРСТВЕННОЙ РЕГИСТРАЦИИ, КАДАСТРА И КАРТОГРАФИИ
Действителен: с 02.08.2024 по 26.10.2025

полное наименование должности		инициалы, фамилия

Земельный участок
вид объекта недвижимости

Лист № 2 раздела 2	Всего листов раздела 2: 11	Всего разделов: 8	Всего листов выписки: 37

29.07.2025г. № КУВИ-001/2025-147018300	
Кадастровый номер:	16:32:010301:871

		сведения об осуществлении государственной регистрации сделки, права, ограничения права без необходимого в силу закона согласия третьего лица, органа:	данные отсутствуют
		сведения об управляющем залогом и о договоре управления залогом, если такой договор заключен для управления ипотекой:	данные отсутствуют
		сведения о депозитарии, который осуществляет хранение обездвиженной документарной закладной или электронной закладной:	
		ведения о внесении изменений или дополнений в регистрационную запись об ипотеке:	
	4.2	вид:	Запрещение регистрации
		дата государственной регистрации:	04.07.2025 10:00:36
		номер государственной регистрации:	16:32:010301:871-16/203/2025-22
		срок, на который установлены ограничение прав и обременение объекта недвижимости:	не установлен
		лицо, в пользу которого установлены ограничение прав и обременение объекта недвижимости:	не определено
		сведения о возможности предоставления третьим лицам персональных данных физического лица	данные отсутствуют
		основание государственной регистрации:	Постановление о запрете на совершение действий по регистрации, № 52922/25/16043-ИП, выдан 03.07.2025, Нурлатское РОСП ГУФССП России по Республике Татарстан
		сведения об осуществлении государственной регистрации сделки, права, ограничения права без необходимого в силу закона согласия третьего лица, органа:	данные отсутствуют
		сведения об управляющем залогом и о договоре управления залогом, если такой договор заключен для управления ипотекой:	данные отсутствуют
		сведения о депозитарии, который осуществляет хранение обездвиженной документарной закладной или электронной закладной:	

ДОКУМЕНТ ПОДПИСАН
ЭЛЕКТРОННОЙ ПОДПИСЬЮ
Сертификат: 009F0BDC181A023B64597F1E2579BEFB50
Владелец: ФЕДЕРАЛЬНАЯ СЛУЖБА ГОСУДАРСТВЕННОЙ РЕГИСТРАЦИИ, КАДАСТРА И КАРТОГРАФИИ
Действителен: с 02.08.2024 по 26.10.2025

полное наименование должности		инициалы, фамилия

Земельный участок
вид объекта недвижимости

Лист № 3 раздела 2	Всего листов раздела 2: 11	Всего разделов: 8	Всего листов выписки: 37

29.07.2025г. № КУВИ-001/2025-147018300	
Кадастровый номер:	16:32:010301:871

		ведения о внесении изменений или дополнений в регистрационную запись об ипотеке:	
	4.3	вид:	Запрещение регистрации
		дата государственной регистрации:	12.05.2025 07:23:57
		номер государственной регистрации:	16:32:010301:871-16/203/2025-19
		срок, на который установлены ограничение прав и обременение объекта недвижимости:	не установлен
		лицо, в пользу которого установлены ограничение прав и обременение объекта недвижимости:	не определено
		сведения о возможности предоставления третьим лицам персональных данных физического лица	данные отсутствуют
		основание государственной регистрации:	Постановление о запрете на совершение действий по регистрации, № 118956/25/16006-ИП, выдан 07.05.2025, Ново-Савиновский РОСП г.Казани ГУФССП по Республике Татарстан
		сведения об осуществлении государственной регистрации сделки, права, ограничения права без необходимого в силу закона согласия третьего лица, органа:	данные отсутствуют
		сведения об управляющем залогом и о договоре управления залогом, если такой договор заключен для управления ипотекой:	данные отсутствуют
		сведения о депозитарии, который осуществляет хранение обездвиженной документарной закладной или электронной закладной:	
		ведения о внесении изменений или дополнений в регистрационную запись об ипотеке:	
	4.4	вид:	Запрещение регистрации
		дата государственной регистрации:	14.04.2025 16:46:30
		номер государственной регистрации:	16:32:010301:871-16/203/2025-18
		срок, на который установлены ограничение прав и обременение объекта недвижимости:	не установлен
		лицо, в пользу которого установлены ограничение прав и обременение объекта недвижимости:	не определено
		сведения о возможности предоставления третьим лицам персональных данных физического лица	данные отсутствуют

ДОКУМЕНТ ПОДПИСАН
ЭЛЕКТРОННОЙ ПОДПИСЬЮ
Сертификат: 009F0BDC181A023B64597F1E2579BEFB50
Владелец: ФЕДЕРАЛЬНАЯ СЛУЖБА ГОСУДАРСТВЕННОЙ РЕГИСТРАЦИИ, КАДАСТРА И КАРТОГРАФИИ
Действителен: с 02.08.2024 по 26.10.2025

полное наименование должности	инициалы, фамилия

Земельный участок
вид объекта недвижимости

Лист № 4 раздела 2	Всего листов раздела 2: 11	Всего разделов: 8	Всего листов выписки: 37

29.07.2025г. № КУВИ-001/2025-147018300	
Кадастровый номер:	16:32:010301:871

		основание государственной регистрации:	Постановление о запрете на совершение действий по регистрации, № 97505/25/16006-ИП, выдан 11.04.2025, Ново-Савиновский РОСП г.Казани ГУФССП по Республике Татарстан
		сведения об осуществлении государственной регистрации сделки, права, ограничения права без необходимого в силу закона согласия третьего лица, органа:	данные отсутствуют
		сведения об управляющем залогом и о договоре управления залогом, если такой договор заключен для управления ипотекой:	данные отсутствуют
		сведения о депозитарии, который осуществляет хранение обездвиженной документарной закладной или электронной закладной:	
		ведения о внесении изменений или дополнений в регистрационную запись об ипотеке:	
	4.5	вид:	Запрещение регистрации
		дата государственной регистрации:	14.04.2025 15:42:18
		номер государственной регистрации:	16:32:010301:871-16/203/2025-17
		срок, на который установлены ограничение прав и обременение объекта недвижимости:	не установлен
		лицо, в пользу которого установлены ограничение прав и обременение объекта недвижимости:	не определено
		сведения о возможности предоставления третьим лицам персональных данных физического лица	данные отсутствуют
		основание государственной регистрации:	Постановление о запрете на совершение действий по регистрации, № 102117/25/16006-ИП, выдан 12.04.2025, Ново-Савиновский РОСП г.Казани ГУФССП по Республике Татарстан
		сведения об осуществлении государственной регистрации сделки, права, ограничения права без необходимого в силу закона согласия третьего лица, органа:	данные отсутствуют
		сведения об управляющем залогом и о договоре управления залогом, если такой договор заключен для управления ипотекой:	данные отсутствуют

ДОКУМЕНТ ПОДПИСАН
ЭЛЕКТРОННОЙ ПОДПИСЬЮ
Сертификат: 009F0BDC181A023B64597F1E2579BEFB50
Владелец: ФЕДЕРАЛЬНАЯ СЛУЖБА ГОСУДАРСТВЕННОЙ РЕГИСТРАЦИИ, КАДАСТРА И КАРТОГРАФИИ
Действителен: с 02.08.2024 по 26.10.2025

полное наименование должности		инициалы, фамилия

Земельный участок
вид объекта недвижимости

Лист № 5 раздела 2	Всего листов раздела 2: 11	Всего разделов: 8	Всего листов выписки: 37

29.07.2025г. № КУВИ-001/2025-147018300

Кадастровый номер:	16:32:010301:871

		сведения о депозитарии, который осуществляет хранение обездвиженной документарной закладной или электронной закладной:	
		ведения о внесении изменений или дополнений в регистрационную запись об ипотеке:	
	4.6	вид:	Запрещение регистрации
		дата государственной регистрации:	14.04.2025 12:55:46
		номер государственной регистрации:	16:32:010301:871-16/203/2025-16
		срок, на который установлены ограничение прав и обременение объекта недвижимости:	не установлен
		лицо, в пользу которого установлены ограничение прав и обременение объекта недвижимости:	не определено
		сведения о возможности предоставления третьим лицам персональных данных физического лица	данные отсутствуют
		основание государственной регистрации:	Постановление о запрете на совершение действий по регистрации, № 29365/25/16043-ИП, выдан 12.04.2025, Нурлатское РОСП ГУФССП России по Республике Татарстан
		сведения об осуществлении государственной регистрации сделки, права, ограничения права без необходимого в силу закона согласия третьего лица, органа:	данные отсутствуют
		сведения об управляющем залогом и о договоре управления залогом, если такой договор заключен для управления ипотекой:	данные отсутствуют
		сведения о депозитарии, который осуществляет хранение обездвиженной документарной закладной или электронной закладной:	
		ведения о внесении изменений или дополнений в регистрационную запись об ипотеке:	
	4.7	вид:	Запрещение регистрации
		дата государственной регистрации:	04.04.2025 12:58:34
		номер государственной регистрации:	16:32:010301:871-16/203/2025-15
		срок, на который установлены ограничение прав и обременение объекта недвижимости:	не установлен

ДОКУМЕНТ ПОДПИСАН
ЭЛЕКТРОННОЙ ПОДПИСЬЮ
Сертификат: 009F0BDC181A023B64597F1E2579BEFB50
Владелец: ФЕДЕРАЛЬНАЯ СЛУЖБА ГОСУДАРСТВЕННОЙ РЕГИСТРАЦИИ, КАДАСТРА И КАРТОГРАФИИ
Действителен: с 02.08.2024 по 26.10.2025

полное наименование должности		инициалы, фамилия

Земельный участок
вид объекта недвижимости

Лист № 6 раздела 2	Всего листов раздела 2: 11	Всего разделов: 8	Всего листов выписки: 37

29.07.2025г. № КУВИ-001/2025-147018300	
Кадастровый номер:	16:32:010301:871

		лицо, в пользу которого установлены ограничение прав и обременение объекта недвижимости:	не определено
		сведения о возможности предоставления третьим лицам персональных данных физического лица	данные отсутствуют
		основание государственной регистрации:	Постановление о запрете на совершение действий по регистрации, № 92271/25/16006-ИП, выдан 04.04.2025, Ново-Савиновский РОСП г.Казани ГУФССП по Республике Татарстан
		сведения об осуществлении государственной регистрации сделки, права, ограничения права без необходимого в силу закона согласия третьего лица, органа:	данные отсутствуют
		сведения об управляющем залогом и о договоре управления залогом, если такой договор заключен для управления ипотекой:	данные отсутствуют
		сведения о депозитарии, который осуществляет хранение обездвиженной документарной закладной или электронной закладной:	
		ведения о внесении изменений или дополнений в регистрационную запись об ипотеке:	
	4.8	вид:	Запрещение регистрации
		дата государственной регистрации:	31.03.2025 11:34:38
		номер государственной регистрации:	16:32:010301:871-16/127/2025-14
		срок, на который установлены ограничение прав и обременение объекта недвижимости:	не установлен
		лицо, в пользу которого установлены ограничение прав и обременение объекта недвижимости:	не определено
		сведения о возможности предоставления третьим лицам персональных данных физического лица	данные отсутствуют
		основание государственной регистрации:	Постановление о запрете на совершение действий по регистрации, № 24953/25/16043-ИП, выдан 30.03.2025, Нурлатское РОСП ГУФССП России по Республике Татарстан
		сведения об осуществлении государственной регистрации сделки, права, ограничения права без необходимого в силу закона согласия третьего лица, органа:	данные отсутствуют

ДОКУМЕНТ ПОДПИСАН
ЭЛЕКТРОННОЙ ПОДПИСЬЮ
Сертификат: 009F0BDC181A023B64597F1E2579BEFB50
Владелец: ФЕДЕРАЛЬНАЯ СЛУЖБА ГОСУДАРСТВЕННОЙ РЕГИСТРАЦИИ, КАДАСТРА И КАРТОГРАФИИ
Действителен: с 02.08.2024 по 26.10.2025

полное наименование должности		инициалы, фамилия

Земельный участок
вид объекта недвижимости

Лист № 7 раздела 2	Всего листов раздела 2: 11	Всего разделов: 8	Всего листов выписки: 37

29.07.2025г. № КУВИ-001/2025-147018300	
Кадастровый номер:	16:32:010301:871

		сведения об управляющем залогом и о договоре управления залогом, если такой договор заключен для управления ипотекой:	данные отсутствуют
		сведения о депозитарии, который осуществляет хранение обездвиженной документарной закладной или электронной закладной:	
		ведения о внесении изменений или дополнений в регистрационную запись об ипотеке:	
	4.9	вид:	Запрещение регистрации
		дата государственной регистрации:	28.03.2025 11:06:54
		номер государственной регистрации:	16:32:010301:871-16/203/2025-13
		срок, на который установлены ограничение прав и обременение объекта недвижимости:	не установлен
		лицо, в пользу которого установлены ограничение прав и обременение объекта недвижимости:	не определено
		сведения о возможности предоставления третьим лицам персональных данных физического лица	данные отсутствуют
		основание государственной регистрации:	Постановление о запрете на совершение действий по регистрации, № 42565/25/16006-ИП, выдан 26.03.2025, Ново-Савиновский РОСП г.Казани ГУФССП по Республике Татарстан
		сведения об осуществлении государственной регистрации сделки, права, ограничения права без необходимого в силу закона согласия третьего лица, органа:	данные отсутствуют
		сведения об управляющем залогом и о договоре управления залогом, если такой договор заключен для управления ипотекой:	данные отсутствуют
		сведения о депозитарии, который осуществляет хранение обездвиженной документарной закладной или электронной закладной:	
		ведения о внесении изменений или дополнений в регистрационную запись об ипотеке:	
	4.10	вид:	Запрещение регистрации
		дата государственной регистрации:	21.03.2025 10:03:51
		номер государственной регистрации:	16:32:010301:871-16/203/2025-12

ДОКУМЕНТ ПОДПИСАН
ЭЛЕКТРОННОЙ ПОДПИСЬЮ
Сертификат: 009F0BDC181A023B64597F1E2579BEFB50
Владелец: ФЕДЕРАЛЬНАЯ СЛУЖБА ГОСУДАРСТВЕННОЙ РЕГИСТРАЦИИ, КАДАСТРА И КАРТОГРАФИИ
Действителен: с 02.08.2024 по 26.10.2025

полное наименование должности		инициалы, фамилия

Земельный участок
вид объекта недвижимости

Лист № 8 раздела 2	Всего листов раздела 2: 11	Всего разделов: 8	Всего листов выписки: 37

29.07.2025г. № КУВИ-001/2025-147018300	
Кадастровый номер:	16:32:010301:871

		срок, на который установлены ограничение прав и обременение объекта недвижимости:	не установлен
		лицо, в пользу которого установлены ограничение прав и обременение объекта недвижимости:	не определено
		сведения о возможности предоставления третьим лицам персональных данных физического лица	данные отсутствуют
		основание государственной регистрации:	Постановление о запрете на совершение действий по регистрации, № 42566/25/16006-ИП, выдан 19.03.2025, Ново-Савиновский РОСП г.Казани ГУФССП по Республике Татарстан
		сведения об осуществлении государственной регистрации сделки, права, ограничения права без необходимого в силу закона согласия третьего лица, органа:	данные отсутствуют
		сведения об управляющем залогом и о договоре управления залогом, если такой договор заключен для управления ипотекой:	данные отсутствуют
		сведения о депозитарии, который осуществляет хранение обездвиженной документарной закладной или электронной закладной:	
		ведения о внесении изменений или дополнений в регистрационную запись об ипотеке:	
4	Ограничение прав и обременение объекта недвижимости:		
	4.1	вид:	Ипотека
		дата государственной регистрации:	26.06.2025 14:14:51
		номер государственной регистрации:	16:32:010301:871-16/262/2025-21
		срок, на который установлены ограничение прав и обременение объекта недвижимости:	Срок действия с 20.04.2011 по 25.12.2030
		лицо, в пользу которого установлены ограничение прав и обременение объекта недвижимости:	Закрытый паевой инвестиционный фонд комбинированный "РОСТ Недвижимость"
		сведения о возможности предоставления третьим лицам персональных данных физического лица	данные отсутствуют
		основание государственной регистрации:	Договор об ипотеки земельного участка (без находящихся на нем зданий или сооружений), № 23/1002-10-З-4, выдан 07.04.2011, подписали ОАО Ак барс и ООО Агрофирма Южная, номер государственной регистрации: 16-16-35/008/2011-433

ДОКУМЕНТ ПОДПИСАН
ЭЛЕКТРОННОЙ ПОДПИСЬЮ
Сертификат: 009F0BDC181A023B64597F1E2579BEFB50
Владелец: ФЕДЕРАЛЬНАЯ СЛУЖБА ГОСУДАРСТВЕННОЙ РЕГИСТРАЦИИ, КАДАСТРА И КАРТОГРАФИИ
Действителен: с 02.08.2024 по 26.10.2025

полное наименование должности	инициалы, фамилия

Земельный участок
вид объекта недвижимости

Лист № 9 раздела 2	Всего листов раздела 2: 11	Всего разделов: 8	Всего листов выписки: 37

29.07.2025г. № КУВИ-001/2025-147018300	
Кадастровый номер:	16:32:010301:871

			Дополнительное соглашение к Договору об ипотеке земельного участка №23/1002-10-З-4 от "07" апреля 2011 г., выдан 28.07.2016, АКБ "Ак Барс" Банк, номер государственной регистрации: 16-16/034-16/101/001/2016-7076/1 Дополнительное соглашение к Договору об ипотеке земельного участка №23/1002-10-З-4 от "07" апреля 2011 г., выдан 31.05.2017, АКБ "Ак Барс" Банк, номер государственной регистрации: 16:32:020202:176-16/024/2017-2 Дополнительное соглашение к Договору об ипотеке земельного участка №23/1002-10-З-4 от "07" апреля 2011 г., выдан 10.11.2017, АКБ "Ак Барс" Банк, номер государственной регистрации: 16:32:020202:176-16/024/2017-3 Дополнительное соглашение к Договору об ипотеке земельного участка №4502/3/2020/1662-01/21 от "14" августа 2020г., выдан 25.09.2020, номер государственной регистрации: 16:32:020201:346-16/024/2018-1 Дополнительное соглашение к договору об ипотеке, выдан 21.02.2020, номер государственной регистрации: 16:32:030403:1227-16/024/2020-4 Дополнительное соглашение к договору об ипотеке земельного участка (без находящихся на нем зданий и сооружений) №26/1002-10-И-1 от 23.01.2011г., Договору об ипотеке зданий, сооружений и земельного участка (со страхованием) №44/1002-3-1 от 22.10.2012г, Договору об ипотеке земельного участка № 44/1002-3-2 от 22.10.2012, Договору об ипотеке земельного участка (без находящихся н нем зданий и сооружений) № 23/1002-10-3-4 от 07.04.2011, выдан 25.09.2020 Дополнительное соглашение к договору на открытие кредитной линии под лимит выдачи №44/1002 от 09.08.2012г., выдан 24.11.2020 Дополнительное соглашение к договору об ипотеке земельного участка (без находящихся на нем зданий и сооружений) №26/1002-10-И-1 от 23.01.2011г., Договору об ипотеке зданий, сооружений и земельного участка (со страхованием) №44/1002-3-1 от 22.10.2012г, Договору об ипотеке земельного участка №44/1002-3-2 от 22.10.2012 г., Договору об ипотеке земельного участка (без находящихся на нем зданий и сооружений) №23/1002-10-3-4 от 07.04.2011г., выдан 25.01.2021

ДОКУМЕНТ ПОДПИСАН
ЭЛЕКТРОННОЙ ПОДПИСЬЮ
Сертификат: 009F0BDC181A023B64597F1E2579BEFB50
Владелец: ФЕДЕРАЛЬНАЯ СЛУЖБА ГОСУДАРСТВЕННОЙ РЕГИСТРАЦИИ, КАДАСТРА И КАРТОГРАФИИ
Действителен: с 02.08.2024 по 26.10.2025

полное наименование должности		инициалы, фамилия

Земельный участок
вид объекта недвижимости

Лист № 10 раздела 2	Всего листов раздела 2: 11	Всего разделов: 8	Всего листов выписки: 37

29.07.2025г. № КУВИ-001/2025-147018300

Кадастровый номер:	16:32:010301:871

			Дополнительное соглашение к Договору на открытие кредитной линии под лимит выдачи № 28/1002-11 от "31" марта 2011 г., выдан 25.12.2020, номер государственной регистрации: 16:32:000000:365-16/139/2021-8 Дополнительное соглашение к договору об ипотеке земельного участка (без находящихся на нем зданий и сооружений) №26/1002-10-И-1 от 23.01.2011г., Договору об ипотеке зданий, сооружений и земельного участка (со страхованием) №44/1002-3-1 от 22.10.2012г, Дог, выдан 10.02.2021, номер государственной регистрации: 16:32:000000:365-16/139/2021-8 Дополнительное соглашение к Договору о залоге недвидимости, выдан 25.03.2022 Дополнительное соглашение к Договору об ипотеке земельного участка (без находящихся на нем зданий и сооружений) №23/1002-10-3-4 от 07 апреля 2011г., выдан 11.05.2023 Дополнительное соглашение к Договору об ипотеке земельного участка (без находящихся на нем зданий и сооружений) №23/1002-10-3-4 от 07 апреля 2011г., выдан 09.09.2024 Договор уступки прав (требований), № 4502/8/2025/2480, выдан 29.04.2025
		сведения об осуществлении государственной регистрации сделки, права, ограничения права без необходимого в силу закона согласия третьего лица, органа:	данные отсутствуют
		сведения об управляющем залогом и о договоре управления залогом, если такой договор заключен для управления ипотекой:	данные отсутствуют
		сведения о депозитарии, который осуществляет хранение обездвиженной документарной закладной или электронной закладной:	
		ведения о внесении изменений или дополнений в регистрационную запись об ипотеке:	
5	Договоры участия в долевом строительстве:		не зарегистрировано
6	Заявленные в судебном порядке права требования:		данные отсутствуют
7	Сведения о возможности предоставления третьим лицам персональных данных физического лица		данные отсутствуют

ДОКУМЕНТ ПОДПИСАН
ЭЛЕКТРОННОЙ ПОДПИСЬЮ
Сертификат: 009F0BDC181A023B64597F1E2579BEFB50
Владелец: ФЕДЕРАЛЬНАЯ СЛУЖБА ГОСУДАРСТВЕННОЙ РЕГИСТРАЦИИ, КАДАСТРА И КАРТОГРАФИИ
Действителен: с 02.08.2024 по 26.10.2025

полное наименование должности		инициалы, фамилия

Земельный участок
вид объекта недвижимости

Лист № 11 раздела 2	Всего листов раздела 2: 11	Всего разделов: 8	Всего листов выписки: 37

29.07.2025г. № КУВИ-001/2025-147018300	
Кадастровый номер:	16:32:010301:871

8	Сведения о возражении в отношении зарегистрированного права:	данные отсутствуют
9	Сведения о наличии решения об изъятии объекта недвижимости для государственных и муниципальных нужд:	данные отсутствуют
10	Сведения о невозможности государственной регистрации без личного участия правообладателя или его законного представителя:	данные отсутствуют
11	Правопритязания и сведения о наличии поступивших, но не рассмотренных заявлений о проведении государственной регистрации права (перехода, прекращения права), ограничения права или обременения объекта недвижимости, сделки в отношении объекта недвижимости:	отсутствуют
11	Сведения о невозможности государственной регистрации перехода, прекращения, ограничения права на земельный участок из земель сельскохозяйственного назначения:	данные отсутствуют

ДОКУМЕНТ ПОДПИСАН
ЭЛЕКТРОННОЙ ПОДПИСЬЮ
Сертификат: 009F0BDC181A023B64597F1E2579BEFB50
Владелец: ФЕДЕРАЛЬНАЯ СЛУЖБА ГОСУДАРСТВЕННОЙ РЕГИСТРАЦИИ, КАДАСТРА И КАРТОГРАФИИ
Действителен: с 02.08.2024 по 26.10.2025

полное наименование должности	инициалы, фамилия

Филиал публично-правовой компании "Роскадастр" по Республике Татарстан

полное наименование органа регистрации прав

Выписка из Единого государственного реестра недвижимости об объекте недвижимости

Сведения о характеристиках объекта недвижимости

На основании запроса от 29.07.2025, поступившего на рассмотрение 29.07.2025, сообщаем, что согласно записям Единого государственного реестра недвижимости:

Раздел 1 Лист 1

Земельный участок
вид объекта недвижимости

Лист № 1 раздела 1	Всего листов раздела 1: 6	Всего разделов: 8	Всего листов выписки: 335

29.07.2025г. № КУВИ-001/2025-146998799	
Кадастровый номер:	16:32:010301:870
Номер кадастрового квартала:	16:32:010301
Дата присвоения кадастрового номера:	07.03.2024

Ранее присвоенный государственный учетный номер:	данные отсутствуют
Местоположение:	Республика Татарстан, Нурлатский муниципальный район, Андреевское сельское поселение
Площадь:	7553735 +/- 65176
Кадастровая стоимость, руб.:	30045736.34
Кадастровые номера расположенных в пределах земельного участка объектов недвижимости:	данные отсутствуют
Кадастровые номера объектов недвижимости, из которых образован объект недвижимости:	16:32:010301:863
Кадастровые номера образованных объектов недвижимости:	данные отсутствуют
Категория земель:	Земли сельскохозяйственного назначения
Виды разрешенного использования:	Для сельскохозяйственного производства
Сведения о кадастровом инженере:	Гизатуллина Светлана Рифатовна, № 0145, в АКИ "Поволжья", СНИЛС 04406035513, договор на выполнение кадастровых работ от 21.12.2021 № № 0009/1003/2021/6640, дата завершения кадастровых работ: 04.03.2024
Сведения о лесах, водных объектах и об иных природных объектах, расположенных в пределах земельного участка:	данные отсутствуют
Сведения о том, что земельный участок полностью расположен в границах зоны с особыми условиями использования территории, территории объекта культурного наследия, публичного сервитута:	данные отсутствуют

ДОКУМЕНТ ПОДПИСАН
ЭЛЕКТРОННОЙ ПОДПИСЬЮ
Сертификат: 009F0BDC181A023B64597F1E2579BEFB50
Владелец: ФЕДЕРАЛЬНАЯ СЛУЖБА ГОСУДАРСТВЕННОЙ РЕГИСТРАЦИИ, КАДАСТРА И КАРТОГРАФИИ
Действителен: с 02.08.2024 по 26.10.2025

полное наименование должности		инициалы, фамилия

Земельный участок
вид объекта недвижимости

Лист № 2 раздела 1	Всего листов раздела 1: 6	Всего разделов: 8	Всего листов выписки: 335

29.07.2025г. № КУВИ-001/2025-146998799	
Кадастровый номер:	16:32:010301:870

Сведения о том, что земельный участок расположен в границах особой экономической зоны, территории опережающего развития, зоны территориального развития в Российской Федерации, игорной зоны:	данные отсутствуют
Сведения о том, что земельный участок расположен в границах особо охраняемой природной территории, Байкальской природной территории и ее экологических зон, лесопарковом зеленом поясе, охотничьего угодья, лесничества:	данные отсутствуют
Сведения о расположении земельного участка и (или) расположенного на нем объекта недвижимости в границах территории, в отношении которой принято решение о резервировании земель для государственных или муниципальных нужд:	данные отсутствуют
Сведения о результатах проведения государственного земельного надзора:	данные отсутствуют
Сведения о расположении земельного участка в границах территории, в отношении которой утвержден проект межевания территории:	данные отсутствуют
Условный номер земельного участка:	данные отсутствуют
Сведения о принятии акта и (или) заключении договора, предусматривающих предоставление в соответствии с земельным законодательством исполнительным органом государственным органом власти или органом местного самоуправления, находящегося в государственной или муниципальной собственности земельного участка для строительства наемного дома социального использования или наемного дома коммерческого использования:	данные отсутствуют
Сведения о том, что земельный участок или земельные участки образованы на основании решения об изъятии земельного участка и (или) расположенного на нем объекта недвижимости для государственных или муниципальных нужд:	данные отсутствуют
Сведения о том, что земельный участок образован из земель или земельного участка, государственная собственность на которые не разграничена:	данные отсутствуют

ДОКУМЕНТ ПОДПИСАН
ЭЛЕКТРОННОЙ ПОДПИСЬЮ
Сертификат: 009F0BDC181A023B64597F1E2579BEFB50
Владелец: ФЕДЕРАЛЬНАЯ СЛУЖБА ГОСУДАРСТВЕННОЙ РЕГИСТРАЦИИ, КАДАСТРА И КАРТОГРАФИИ
Действителен: с 02.08.2024 по 26.10.2025

полное наименование должности		инициалы, фамилия

Земельный участок
вид объекта недвижимости

Лист № 3 раздела 1	Всего листов раздела 1: 6	Всего разделов: 8	Всего листов выписки: 335

29.07.2025г. № КУВИ-001/2025-146998799	
Кадастровый номер:	16:32:010301:870

Сведения о наличии земельного спора о местоположении границ земельных участков:	данные отсутствуют
Статус записи об объекте недвижимости:	Сведения об объекте недвижимости имеют статус "актуальные"
Особые отметки:	Граница земельного участка состоит из 26 контуров. Учетные номера контуров и их площади: 1 - 9844.13 кв.м, 2 - 4902.05 кв.м, 3 - 797.15 кв.м, 4 - 1811.05 кв.м, 5 - 507.42 кв.м, 6 - 132067.18 кв.м, 7 - 2415.96 кв.м, 8 - 11797.57 кв.м, 9 - 2008067.58 кв.м, 10 - 3778.13 кв.м, 11 - 86461.79 кв.м, 12 - 2283236.82 кв.м, 13 - 4070.76 кв.м, 14 - 52.6 кв.м, 15 - 1525 кв.м, 16 - 22.18 кв.м, 17 - 60.66 кв.м, 18 - 579.24 кв.м, 19 - 2502.21 кв.м, 20 - 1788037.5 кв.м, 21 - 265.51 кв.м, 22 - 17139.62 кв.м, 23 - 8915.22 кв.м, 24 - 871214.03 кв.м, 25 - 16127.19 кв.м, 26 - 297536.43 кв.м. Для данного земельного участка обеспечен доступ посредством земельного участка (земельных участков) с кадастровым номером (кадастровыми номерами): 16:32:010301:862, 16:32:010301:478, 16:32:000000:18, 16:32:000000:18, 16:32:010301:442, 16:32:010301:441, 16:32:000000:329, 16:32:000000:329, 16:32:000000:329. Сведения об ограничениях права на объект недвижимости, обременениях данного объекта, не зарегистрированных в реестре прав, ограничений прав и обременений недвижимого имущества: вид ограничения (обременения): ограничения прав на земельный участок, предусмотренные статьей 56 Земельного кодекса Российской Федерации; срок действия: с 07.03.2024; реквизиты документа-основания: землеустроительное дело от 19.11.2015 № б/н выдан: Кадастровый инженер; свидетельство о государственной регистрации права от 31.03.2011 № 653430 выдан: Регистратор; свидетельство о государственной регистрации права от 03.05.2011 № 772285 выдан: Регистратор; свидетельство о государственной регистрации права от 17.03.2011 № 653075 выдан: Регистратор; свидетельство о государственной регистрации права от 24.02.2011 № 821552 выдан: Регистратор; свидетельство о государственной регистрации права от 24.02.2011 № 821553 выдан: Регистратор; свидетельство о государственной регистрации права от 26.03.2013 № 389996 выдан: Регистратор; свидетельство о государственной регистрации права от 26.03.2013 № 389992 выдан: Регистратор; свидетельство о государственной регистрации права от 26.03.2013 № 389991 выдан: Регистратор; свидетельство о государственной регистрации права от 26.03.2013 № 389990 выдан: Регистратор; свидетельство о государственной регистрации права от 26.03.2013 № 389989 выдан: Регистратор; постановление от 24.04.1992 № 9 выдан: Госгортехнадзор РФ. вид ограничения (обременения): ограничения прав на земельный участок, предусмотренные статьей 56 Земельного кодекса Российской Федерации; срок действия: с 07.03.2024; реквизиты документа-основания: свидетельство о государственной регистрации права от 07.09.2005 № 357219

ДОКУМЕНТ ПОДПИСАН
ЭЛЕКТРОННОЙ ПОДПИСЬЮ
Сертификат: 009F0BDC181A023B64597F1E2579BEFB50
Владелец: ФЕДЕРАЛЬНАЯ СЛУЖБА ГОСУДАРСТВЕННОЙ РЕГИСТРАЦИИ, КАДАСТРА И КАРТОГРАФИИ
Действителен: с 02.08.2024 по 26.10.2025

полное наименование должности		инициалы, фамилия

Земельный участок
вид объекта недвижимости

Лист № 4 раздела 1	Всего листов раздела 1: 6	Всего разделов: 8	Всего листов выписки: 335

29.07.2025г. № КУВИ-001/2025-146998799	
Кадастровый номер:	16:32:010301:870

выдан: Главное управление Федеральной регистрационной службы по Республике Татарстан; решение Арбитражного суда Республики Татарстан от 01.03.2022 № А65-22094/2021 выдан: Арбитражный суд Республики Татарстан . вид ограничения (обременения): ограничения прав на земельный участок, предусмотренные статьей 56 Земельного кодекса Российской Федерации; срок действия: с 07.03.2024; реквизиты документа-основания: справка от 18.06.2019 № 1-8/863 выдан: АО "РКЦ "Земля"; письмо Министерства экономического развития РФ от 18.06.2019 № Д23и-20437 выдан: Министерство экономического развития Российской Федерации; постановление от 08.09.2017 № №1083 выдан: Правительство Российской Федерации; свидетельство о государственной регистрации права от 07.09.2005 № 347219 выдан: Федеральная регистрационна служба; письмо от 09.08.2019 № 04/3-7862 выдан: ООО "Газпром Трансгаз Казань"; приказ от 16.12.2015 № 943 выдан: Минэкономразвития Российской Федерации. вид ограничения (обременения): ограничения прав на земельный участок, предусмотренные статьей 56 Земельного кодекса Российской Федерации; срок действия: с 07.03.2024; реквизиты документа-основания: свидетельство от 14.11.2012 № 006695327 выдан: МИ ФНС №18 по РТ; свидетельство от 19.03.2000 № 004770912 выдан: МИ ФНС №18 по РТ; решение от 29.01.2010 № 19 выдан: А.Б.Миллер; решение от 21.06.2016 № 23/к выдан: А.Б.Миллер; устав от 29.01.2010 № 19 выдан: А.Б.Миллер; распоряжение от 17.04.2019 № 1234-р выдан: Министерством земельных и имущественных отношений РТ; доверенность от 24.04.2019 № 1-30/5659 выдан: Министерством земельных и имущественных отношений РТ; письмо от 20.05.2019 № 2 выдан: ООО "Газпром трансгаз Казань"; приказ от 16.12.2015 № 943 выдан: Минэкономразвития России. вид ограничения (обременения): ограничения прав на земельный участок, предусмотренные статьей 56 Земельного кодекса Российской Федерации; срок действия: с 07.03.2024; реквизиты документа-основания: постановление от 24.12.2007 № 1206 выдан: Исполнительный комитет Нурлатского муниципального района РТ; постановление от 29.12.2012 № 1622 выдан: Исполнительный комитет Нурлатского муниципального района РТ. вид ограничения (обременения): ограничения прав на земельный участок, предусмотренные статьей 56 Земельного кодекса Российской Федерации; срок действия: с 07.03.2024; реквизиты документа-основания: постановление от 24.12.2007 № 1206 выдан: Исполнительный комитет Нурлатского муниципального района РТ; постановление от 29.12.2012 № 1622 выдан: Исполнительный комитет Нурлатского муниципального района РТ. вид ограничения (обременения): ограничения прав на земельный участок, предусмотренные статьей 56 Земельного кодекса Российской Федерации; срок действия: с 07.03.2024; реквизиты документа-основания: постановление от 24.12.2007 № 1206 выдан: Исполнительный комитет

ДОКУМЕНТ ПОДПИСАН
ЭЛЕКТРОННОЙ ПОДПИСЬЮ
Сертификат: 009F0BDC181A023B64597F1E2579BEFB50
Владелец: ФЕДЕРАЛЬНАЯ СЛУЖБА ГОСУДАРСТВЕННОЙ РЕГИСТРАЦИИ, КАДАСТРА И КАРТОГРАФИИ
Действителен: с 02.08.2024 по 26.10.2025

полное наименование должности		инициалы, фамилия

Земельный участок
вид объекта недвижимости

Лист № 5 раздела 1	Всего листов раздела 1: 6	Всего разделов: 8	Всего листов выписки: 335

29.07.2025г. № КУВИ-001/2025-146998799	
Кадастровый номер:	16:32:010301:870

Нурлатского муниципального района РТ; постановление от 29.12.2012 № 1622 выдан: Исполнительный комитет Нурлатского муниципального района РТ. вид ограничения (обременения): ограничения прав на земельный участок, предусмотренные статьей 56 Земельного кодекса Российской Федерации; срок действия: с 07.03.2024; реквизиты документа-основания: постановление от 24.12.2007 № 1206 выдан: Исполнительный комитет Нурлатского муниципального района РТ; постановление от 29.12.2012 № 1622 выдан: Исполнительный комитет Нурлатского муниципального района РТ. вид ограничения (обременения): ограничения прав на земельный участок, предусмотренные статьей 56 Земельного кодекса Российской Федерации; срок действия: с 07.03.2024; реквизиты документа-основания: распоряжение "Об утверждении схемы расположения охранной зоны подземных трубопроводов УПТЖ для ППД ОАО "Татнефть" им. В.Д.Шашина" от 31.12.2010 № 965 выдан: Исполнительный комитет Нурлатского муниципального района; приказ от 04.02.2010 № 42 выдан: Минэкономразвития России; решение о внесении изменений от 20.05.2015 № б/н выдан: Филиал ФГБУ "Федеральная кадастровая палата Росреестра " по РТ. вид ограничения (обременения): ограничения прав на земельный участок, предусмотренные статьей 56 Земельного кодекса Российской Федерации; срок действия: с 07.03.2024; реквизиты документа-основания: постановление от 24.12.2007 № 1206 выдан: Исполнительный комитет Нурлатского муниципального района РТ; постановление от 29.12.2012 № 1622 выдан: Исполнительный комитет Нурлатского муниципального района РТ. вид ограничения (обременения): ограничения прав на земельный участок, предусмотренные статьей 56 Земельного кодекса Российской Федерации; срок действия: с 07.03.2024; реквизиты документа-основания: землеустроительное дело от 19.11.2015 № б/н выдан: Кадастровый инженер; свидетельство о государственной регистрации права от 31.03.2011 № 653430 выдан: Регистратор; свидетельство о государственной регистрации права от 03.05.2011 № 772285 выдан: Регистратор; свидетельство о государственной регистрации права от 17.03.2011 № 653075 выдан: Регистратор; свидетельство о государственной регистрации права от 24.02.2011 № 821552 выдан: Регистратор; свидетельство о государственной регистрации права от 24.02.2011 № 821553 выдан: Регистратор; свидетельство о государственной регистрации права от 26.03.2013 № 389996 выдан: Регистратор; свидетельство о государственной регистрации права от 26.03.2013 № 389992 выдан: Регистратор; свидетельство о государственной регистрации права от 26.03.2013 № 389991 выдан: Регистратор; свидетельство о государственной регистрации права от 26.03.2013 № 389990 выдан: Регистратор; свидетельство о государственной регистрации права от 26.03.2013 № 389989 выдан: Регистратор; постановление от 24.04.1992 № 9 выдан: Госгортехнадзор РФ. вид ограничения (обременения):

ДОКУМЕНТ ПОДПИСАН
ЭЛЕКТРОННОЙ ПОДПИСЬЮ
Сертификат: 009F0BDC181A023B64597F1E2579BEFB50
Владелец: ФЕДЕРАЛЬНАЯ СЛУЖБА ГОСУДАРСТВЕННОЙ РЕГИСТРАЦИИ, КАДАСТРА И КАРТОГРАФИИ
Действителен: с 02.08.2024 по 26.10.2025

полное наименование должности		инициалы, фамилия

Земельный участок
вид объекта недвижимости

Лист № 6 раздела 1	Всего листов раздела 1: 6	Всего разделов: 8	Всего листов выписки: 335

29.07.2025г. № КУВИ-001/2025-146998799	
Кадастровый номер:	16:32:010301:870
	ограничения прав на земельный участок, предусмотренные статьей 56 Земельного кодекса Российской Федерации; срок действия: с 07.03.2024; реквизиты документа-основания: постановление от 24.12.2007 № 1206 выдан: Исполнительный комитет Нурлатского муниципального района РТ; постановление от 29.12.2012 № 1622 выдан: Исполнительный комитет Нурлатского муниципального района РТ. вид ограничения (обременения): ограничения прав на земельный участок, предусмотренные статьей 56 Земельного кодекса Российской Федерации; срок действия: с 07.03.2024; реквизиты документа-основания: постановление от 24.12.2007 № 1206 выдан: Исполнительный комитет Нурлатского муниципального района РТ; постановление от 29.12.2012 № 1622 выдан: Исполнительный комитет Нурлатского муниципального района РТ. вид ограничения (обременения): ограничения прав на земельный участок, предусмотренные статьей 56 Земельного кодекса Российской Федерации; срок действия: с 07.03.2024; реквизиты документа-основания: распоряжение "Об утверждении схемы расположения охранной зоны подземных трубопроводов УПТЖ для ППД ОАО "Татнефть" им. В.Д.Шашина" от 31.12.2010 № 965 выдан: Исполнительный комитет Нурлатского муниципального района; приказ от 04.02.2010 № 42 выдан: Минэкономразвития России; решение о внесении изменений от 20.05.2015 № б/н выдан: Филиал ФГБУ "Федеральная кадастровая палата Росреестра " по РТ.
Получатель выписки:	Ямашев Роберт Радикович

полное наименование должности	ДОКУМЕНТ ПОДПИСАН ЭЛЕКТРОННОЙ ПОДПИСЬЮ Сертификат: 009F0BDC181A023B64597F1E2579BEFB50 Владелец: ФЕДЕРАЛЬНАЯ СЛУЖБА ГОСУДАРСТВЕННОЙ РЕГИСТРАЦИИ, КАДАСТРА И КАРТОГРАФИИ Действителен: с 02.08.2024 по 26.10.2025	инициалы, фамилия

Выписка из Единого государственного реестра недвижимости об объекте недвижимости

Сведения о зарегистрированных правах

Земельный участок
вид объекта недвижимости

Лист № 1 раздела 2	Всего листов раздела 2: 11	Всего разделов: 8	Всего листов выписки: 335

29.07.2025г. № КУВИ-001/2025-146998799	
Кадастровый номер:	16:32:010301:870

1	Правообладатель (правообладатели):	1.1	"Агрофирма "Южная", ИНН: 1632008990
	Сведения о возможности предоставления третьим лицам персональных данных физического лица:	1.1.1	данные отсутствуют
2	Вид, номер, дата и время государственной регистрации права:	2.1	Собственность 16:32:010301:870-16/139/2024-1 07.03.2024 15:25:22
3	Сведения об осуществлении государственной регистрации сделки, права без необходимого в силу закона согласия третьего лица, органа:	3.1	данные отсутствуют
4	Ограничение прав и обременение объекта недвижимости:		

4.1	вид:	Запрещение регистрации
	дата государственной регистрации:	04.07.2025 10:00:36
	номер государственной регистрации:	16:32:010301:870-16/203/2025-22
	срок, на который установлены ограничение прав и обременение объекта недвижимости:	не установлен
	лицо, в пользу которого установлены ограничение прав и обременение объекта недвижимости:	не определено
	сведения о возможности предоставления третьим лицам персональных данных физического лица	данные отсутствуют
	основание государственной регистрации:	Постановление о запрете на совершение действий по регистрации, № 52922/25/16043-ИП, выдан 03.07.2025, Нурлатское РОСП ГУФССП России по Республике Татарстан
	сведения об осуществлении государственной регистрации сделки, права, ограничения права без необходимого в силу закона согласия третьего лица, органа:	данные отсутствуют
	сведения об управляющем залогом и о договоре управления залогом, если такой договор заключен для управления ипотекой:	данные отсутствуют
	сведения о депозитарии, который осуществляет хранение обездвиженной документарной закладной или электронной закладной:	

ДОКУМЕНТ ПОДПИСАН
ЭЛЕКТРОННОЙ ПОДПИСЬЮ
Сертификат: 009F0BDC181A023B64597F1E2579BEFB50
Владелец: ФЕДЕРАЛЬНАЯ СЛУЖБА ГОСУДАРСТВЕННОЙ РЕГИСТРАЦИИ, КАДАСТРА И КАРТОГРАФИИ
Действителен: с 02.08.2024 по 26.10.2025

полное наименование должности		инициалы, фамилия

Земельный участок
вид объекта недвижимости

Лист № 2 раздела 2	Всего листов раздела 2: 11	Всего разделов: 8	Всего листов выписки: 335

29.07.2025г. № КУВИ-001/2025-146998799

Кадастровый номер:	16:32:010301:870

		ведения о внесении изменений или дополнений в регистрационную запись об ипотеке:	
	4.2	вид:	Запрещение регистрации
		дата государственной регистрации:	12.05.2025 07:23:57
		номер государственной регистрации:	16:32:010301:870-16/203/2025-19
		срок, на который установлены ограничение прав и обременение объекта недвижимости:	не установлен
		лицо, в пользу которого установлены ограничение прав и обременение объекта недвижимости:	не определено
		сведения о возможности предоставления третьим лицам персональных данных физического лица	данные отсутствуют
		основание государственной регистрации:	Постановление о запрете на совершение действий по регистрации, № 118956/25/16006-ИП, выдан 07.05.2025, Ново-Савиновский РОСП г.Казани ГУФССП по Республике Татарстан
		сведения об осуществлении государственной регистрации сделки, права, ограничения права без необходимого в силу закона согласия третьего лица, органа:	данные отсутствуют
		сведения об управляющем залогом и о договоре управления залогом, если такой договор заключен для управления ипотекой:	данные отсутствуют
		сведения о депозитарии, который осуществляет хранение обездвиженной документарной закладной или электронной закладной:	
		ведения о внесении изменений или дополнений в регистрационную запись об ипотеке:	
	4.3	вид:	Запрещение регистрации
		дата государственной регистрации:	14.04.2025 16:46:30
		номер государственной регистрации:	16:32:010301:870-16/203/2025-18
		срок, на который установлены ограничение прав и обременение объекта недвижимости:	не установлен
		лицо, в пользу которого установлены ограничение прав и обременение объекта недвижимости:	не определено
		сведения о возможности предоставления третьим лицам персональных данных физического лица	данные отсутствуют

ДОКУМЕНТ ПОДПИСАН
ЭЛЕКТРОННОЙ ПОДПИСЬЮ
Сертификат: 009F0BDC181A023B64597F1E2579BEFB50
Владелец: ФЕДЕРАЛЬНАЯ СЛУЖБА ГОСУДАРСТВЕННОЙ РЕГИСТРАЦИИ, КАДАСТРА И КАРТОГРАФИИ
Действителен: с 02.08.2024 по 26.10.2025

полное наименование должности		инициалы, фамилия

Земельный участок
вид объекта недвижимости

Лист № 3 раздела 2	Всего листов раздела 2: 11	Всего разделов: 8	Всего листов выписки: 335

29.07.2025г. № КУВИ-001/2025-146998799	
Кадастровый номер:	16:32:010301:870

		основание государственной регистрации:	Постановление о запрете на совершение действий по регистрации, № 97505/25/16006-ИП, выдан 11.04.2025, Ново-Савиновский РОСП г.Казани ГУФССП по Республике Татарстан
		сведения об осуществлении государственной регистрации сделки, права, ограничения права без необходимого в силу закона согласия третьего лица, органа:	данные отсутствуют
		сведения об управляющем залогом и о договоре управления залогом, если такой договор заключен для управления ипотекой:	данные отсутствуют
		сведения о депозитарии, который осуществляет хранение обездвиженной документарной закладной или электронной закладной:	
		ведения о внесении изменений или дополнений в регистрационную запись об ипотеке:	
	4.4	вид:	Запрещение регистрации
		дата государственной регистрации:	14.04.2025 15:42:18
		номер государственной регистрации:	16:32:010301:870-16/203/2025-17
		срок, на который установлены ограничение прав и обременение объекта недвижимости:	не установлен
		лицо, в пользу которого установлены ограничение прав и обременение объекта недвижимости:	не определено
		сведения о возможности предоставления третьим лицам персональных данных физического лица	данные отсутствуют
		основание государственной регистрации:	Постановление о запрете на совершение действий по регистрации, № 102117/25/16006-ИП, выдан 12.04.2025, Ново-Савиновский РОСП г.Казани ГУФССП по Республике Татарстан
		сведения об осуществлении государственной регистрации сделки, права, ограничения права без необходимого в силу закона согласия третьего лица, органа:	данные отсутствуют
		сведения об управляющем залогом и о договоре управления залогом, если такой договор заключен для управления ипотекой:	данные отсутствуют

ДОКУМЕНТ ПОДПИСАН
ЭЛЕКТРОННОЙ ПОДПИСЬЮ
Сертификат: 009F0BDC181A023B64597F1E2579BEFB50
Владелец: ФЕДЕРАЛЬНАЯ СЛУЖБА ГОСУДАРСТВЕННОЙ РЕГИСТРАЦИИ, КАДАСТРА И КАРТОГРАФИИ
Действителен: с 02.08.2024 по 26.10.2025

полное наименование должности	инициалы, фамилия

Земельный участок
вид объекта недвижимости

Лист № 4 раздела 2	Всего листов раздела 2: 11	Всего разделов: 8	Всего листов выписки: 335

29.07.2025г. № КУВИ-001/2025-146998799	
Кадастровый номер:	16:32:010301:870

		сведения о депозитарии, который осуществляет хранение обездвиженной документарной закладной или электронной закладной:	
		ведения о внесении изменений или дополнений в регистрационную запись об ипотеке:	
	4.5	вид:	Запрещение регистрации
		дата государственной регистрации:	14.04.2025 12:55:46
		номер государственной регистрации:	16:32:010301:870-16/203/2025-16
		срок, на который установлены ограничение прав и обременение объекта недвижимости:	не установлен
		лицо, в пользу которого установлены ограничение прав и обременение объекта недвижимости:	не определено
		сведения о возможности предоставления третьим лицам персональных данных физического лица	данные отсутствуют
		основание государственной регистрации:	Постановление о запрете на совершение действий по регистрации, № 29365/25/16043-ИП, выдан 12.04.2025, Нурлатское РОСП ГУФССП России по Республике Татарстан
		сведения об осуществлении государственной регистрации сделки, права, ограничения права без необходимого в силу закона согласия третьего лица, органа:	данные отсутствуют
		сведения об управляющем залогом и о договоре управления залогом, если такой договор заключен для управления ипотекой:	данные отсутствуют
		сведения о депозитарии, который осуществляет хранение обездвиженной документарной закладной или электронной закладной:	
		ведения о внесении изменений или дополнений в регистрационную запись об ипотеке:	
	4.6	вид:	Запрещение регистрации
		дата государственной регистрации:	04.04.2025 12:58:34
		номер государственной регистрации:	16:32:010301:870-16/203/2025-15
		срок, на который установлены ограничение прав и обременение объекта недвижимости:	не установлен

ДОКУМЕНТ ПОДПИСАН
ЭЛЕКТРОННОЙ ПОДПИСЬЮ
Сертификат: 009F0BDC181A023B64597F1E2579BEFB50
Владелец: ФЕДЕРАЛЬНАЯ СЛУЖБА ГОСУДАРСТВЕННОЙ РЕГИСТРАЦИИ, КАДАСТРА И КАРТОГРАФИИ
Действителен: с 02.08.2024 по 26.10.2025

полное наименование должности	инициалы, фамилия

Земельный участок
вид объекта недвижимости

Лист № 5 раздела 2	Всего листов раздела 2: 11	Всего разделов: 8	Всего листов выписки: 335

29.07.2025г. № КУВИ-001/2025-146998799	
Кадастровый номер:	16:32:010301:870

		лицо, в пользу которого установлены ограничение прав и обременение объекта недвижимости:	не определено
		сведения о возможности предоставления третьим лицам персональных данных физического лица	данные отсутствуют
		основание государственной регистрации:	Постановление о запрете на совершение действий по регистрации, № 92271/25/16006-ИП, выдан 04.04.2025, Ново-Савиновский РОСП г.Казани ГУФССП по Республике Татарстан
		сведения об осуществлении государственной регистрации сделки, права, ограничения права без необходимого в силу закона согласия третьего лица, органа:	данные отсутствуют
		сведения об управляющем залогом и о договоре управления залогом, если такой договор заключен для управления ипотекой:	данные отсутствуют
		сведения о депозитарии, который осуществляет хранение обездвиженной документарной закладной или электронной закладной:	
		ведения о внесении изменений или дополнений в регистрационную запись об ипотеке:	
	4.7	вид:	Запрещение регистрации
		дата государственной регистрации:	31.03.2025 11:34:38
		номер государственной регистрации:	16:32:010301:870-16/127/2025-14
		срок, на который установлены ограничение прав и обременение объекта недвижимости:	не установлен
		лицо, в пользу которого установлены ограничение прав и обременение объекта недвижимости:	не определено
		сведения о возможности предоставления третьим лицам персональных данных физического лица	данные отсутствуют
		основание государственной регистрации:	Постановление о запрете на совершение действий по регистрации, № 24953/25/16043-ИП, выдан 30.03.2025, Нурлатское РОСП ГУФССП России по Республике Татарстан
		сведения об осуществлении государственной регистрации сделки, права, ограничения права без необходимого в силу закона согласия третьего лица, органа:	данные отсутствуют

ДОКУМЕНТ ПОДПИСАН
ЭЛЕКТРОННОЙ ПОДПИСЬЮ
Сертификат: 009F0BDC181A023B64597F1E2579BEFB50
Владелец: ФЕДЕРАЛЬНАЯ СЛУЖБА ГОСУДАРСТВЕННОЙ РЕГИСТРАЦИИ, КАДАСТРА И КАРТОГРАФИИ
Действителен: с 02.08.2024 по 26.10.2025

полное наименование должности		инициалы, фамилия

Земельный участок
вид объекта недвижимости

Лист № 6 раздела 2	Всего листов раздела 2: 11	Всего разделов: 8	Всего листов выписки: 335

29.07.2025г. № КУВИ-001/2025-146998799	
Кадастровый номер:	16:32:010301:870

		сведения об управляющем залогом и о договоре управления залогом, если такой договор заключен для управления ипотекой:	данные отсутствуют
		сведения о депозитарии, который осуществляет хранение обездвиженной документарной закладной или электронной закладной:	
		ведения о внесении изменений или дополнений в регистрационную запись об ипотеке:	
	4.8	вид:	Запрещение регистрации
		дата государственной регистрации:	28.03.2025 11:06:54
		номер государственной регистрации:	16:32:010301:870-16/203/2025-13
		срок, на который установлены ограничение прав и обременение объекта недвижимости:	не установлен
		лицо, в пользу которого установлены ограничение прав и обременение объекта недвижимости:	не определено
		сведения о возможности предоставления третьим лицам персональных данных физического лица	данные отсутствуют
		основание государственной регистрации:	Постановление о запрете на совершение действий по регистрации, № 42565/25/16006-ИП, выдан 26.03.2025, Ново-Савиновский РОСП г.Казани ГУФССП по Республике Татарстан
		сведения об осуществлении государственной регистрации сделки, права, ограничения права без необходимого в силу закона согласия третьего лица, органа:	данные отсутствуют
		сведения об управляющем залогом и о договоре управления залогом, если такой договор заключен для управления ипотекой:	данные отсутствуют
		сведения о депозитарии, который осуществляет хранение обездвиженной документарной закладной или электронной закладной:	
		ведения о внесении изменений или дополнений в регистрационную запись об ипотеке:	
	4.9	вид:	Запрещение регистрации
		дата государственной регистрации:	21.03.2025 10:03:51
		номер государственной регистрации:	16:32:010301:870-16/203/2025-12

ДОКУМЕНТ ПОДПИСАН
ЭЛЕКТРОННОЙ ПОДПИСЬЮ
Сертификат: 009F0BDC181A023B64597F1E2579BEFB50
Владелец: ФЕДЕРАЛЬНАЯ СЛУЖБА ГОСУДАРСТВЕННОЙ РЕГИСТРАЦИИ, КАДАСТРА И КАРТОГРАФИИ
Действителен: с 02.08.2024 по 26.10.2025

полное наименование должности		инициалы, фамилия

Земельный участок
вид объекта недвижимости

Лист № 7 раздела 2	Всего листов раздела 2: 11	Всего разделов: 8	Всего листов выписки: 335

29.07.2025г. № КУВИ-001/2025-146998799	
Кадастровый номер:	16:32:010301:870

		срок, на который установлены ограничение прав и обременение объекта недвижимости:	не установлен
		лицо, в пользу которого установлены ограничение прав и обременение объекта недвижимости:	не определено
		сведения о возможности предоставления третьим лицам персональных данных физического лица	данные отсутствуют
		основание государственной регистрации:	Постановление о запрете на совершение действий по регистрации, № 42566/25/16006-ИП, выдан 19.03.2025, Ново-Савиновский РОСП г.Казани ГУФССП по Республике Татарстан
		сведения об осуществлении государственной регистрации сделки, права, ограничения права без необходимого в силу закона согласия третьего лица, органа:	данные отсутствуют
		сведения об управляющем залогом и о договоре управления залогом, если такой договор заключен для управления ипотекой:	данные отсутствуют
		сведения о депозитарии, который осуществляет хранение обездвиженной документарной закладной или электронной закладной:	
		ведения о внесении изменений или дополнений в регистрационную запись об ипотеке:	
4	Ограничение прав и обременение объекта недвижимости:		
	4.1	вид:	Ипотека
		дата государственной регистрации:	22.07.2025 10:02:44
		номер государственной регистрации:	16:32:010301:870-16/266/2025-24
		срок, на который установлены ограничение прав и обременение объекта недвижимости:	Срок действия с 26.11.2020 по 25.12.2034
		лицо, в пользу которого установлены ограничение прав и обременение объекта недвижимости:	АО "УК "АКТИВИСТ", ИНН: 7715640298
		сведения о возможности предоставления третьим лицам персональных данных физического лица	данные отсутствуют
		основание государственной регистрации:	Договор об ипотеке, № 4502/3/2020/1662/01/21, выдан 14.08.2020

ДОКУМЕНТ ПОДПИСАН
ЭЛЕКТРОННОЙ ПОДПИСЬЮ
Сертификат: 009F0BDC181A023B64597F1E2579BEFB50
Владелец: ФЕДЕРАЛЬНАЯ СЛУЖБА ГОСУДАРСТВЕННОЙ РЕГИСТРАЦИИ, КАДАСТРА И КАРТОГРАФИИ
Действителен: с 02.08.2024 по 26.10.2025

полное наименование должности	инициалы, фамилия

Земельный участок
вид объекта недвижимости

Лист № 8 раздела 2	Всего листов раздела 2: 11	Всего разделов: 8	Всего листов выписки: 335

29.07.2025г. № КУВИ-001/2025-146998799	
Кадастровый номер:	16:32:010301:870

			Дополнительное соглашение к Договору об ипотеке земельного участка №4502/3/2020/1662-01/21 от 14.08.2020г., выдан 04.10.2021 Дополнительное соглашение к Договору об ипотеке земельных участков №4502/3/2020/1662-01/21 от 14 августа 2020г., выдан 11.05.2023 Дополнительное соглашение к Договору об ипотеке земельных участков № 4502/3/2020/1662-01/21 от «14» августа 2020г., выдан 09.09.2024 Договор уступки прав (требований) (без процентов), № 4502/8/2025/2480, выдан 29.04.2025
		сведения об осуществлении государственной регистрации сделки, права, ограничения права без необходимого в силу закона согласия третьего лица, органа:	данные отсутствуют
		сведения об управляющем залогом и о договоре управления залогом, если такой договор заключен для управления ипотекой:	данные отсутствуют
		сведения о депозитарии, который осуществляет хранение обездвиженной документарной закладной или электронной закладной:	
		ведения о внесении изменений или дополнений в регистрационную запись об ипотеке:	
	4.2	вид:	Ипотека
		дата государственной регистрации:	26.06.2025 09:33:47
		номер государственной регистрации:	16:32:010301:870-16/263/2025-21
		срок, на который установлены ограничение прав и обременение объекта недвижимости:	Срок действия с 26.06.2025 по 25.12.2030
		лицо, в пользу которого установлены ограничение прав и обременение объекта недвижимости:	Закрытый паевой инвестиционный фонд кобнированный "РОСТ Недвижимость"
		сведения о возможности предоставления третьим лицам персональных данных физического лица	данные отсутствуют

ДОКУМЕНТ ПОДПИСАН
ЭЛЕКТРОННОЙ ПОДПИСЬЮ
Сертификат: 009F0BDC181A023B64597F1E2579BEFB50
Владелец: ФЕДЕРАЛЬНАЯ СЛУЖБА ГОСУДАРСТВЕННОЙ РЕГИСТРАЦИИ, КАДАСТРА И КАРТОГРАФИИ
Действителен: с 02.08.2024 по 26.10.2025

полное наименование должности		инициалы, фамилия

Земельный участок
вид объекта недвижимости

Лист № 9 раздела 2	Всего листов раздела 2: 11	Всего разделов: 8	Всего листов выписки: 335

29.07.2025г. № КУВИ-001/2025-146998799	
Кадастровый номер:	16:32:010301:870

основание государственной регистрации:	Договор об ипотеки земельного участка (без находящихся на нем зданий или сооружений), № 23/1002-10-З-4, выдан 07.04.2011, подписали ОАО Ак барс и ООО Агрофирма Южная, номер государственной регистрации: 16-16-35/008/2011-433 Дополнительное соглашение к Договору об ипотеке земельного участка №23/1002-10-З-4 от "07" апреля 2011 г., выдан 28.07.2016, АКБ "Ак Барс" Банк, номер государственной регистрации: 16-16/034-16/101/001/2016-7076/1 Дополнительное соглашение к Договору об ипотеке земельного участка №23/1002-10-З-4 от "07" апреля 2011 г., выдан 31.05.2017, АКБ "Ак Барс" Банк, номер государственной регистрации: 16:32:020202:176-16/024/2017-2 Дополнительное соглашение к Договору об ипотеке земельного участка №23/1002-10-З-4 от "07" апреля 2011 г., выдан 10.11.2017, АКБ "Ак Барс" Банк, номер государственной регистрации: 16:32:020202:176-16/024/2017-3 Дополнительное соглашение к Договору об ипотеке земельного участка №4502/3/2020/1662-01/21 от "14" августа 2020г., выдан 25.09.2020, номер государственной регистрации: 16:32:020201:346-16/024/2018-1 Дополнительное соглашение к договору об ипотеке, выдан 21.02.2020, номер государственной регистрации: 16:32:030403:1227-16/024/2020-4 Дополнительное соглашение к договору об ипотеке земельного участка (без находящихся на нем зданий и сооружений) №26/1002-10-И-1 от 23.01.2011г., Договору об ипотеке зданий, сооружений и земельного участка (со страхованием) №44/1002-3-1 от 22.10.2012г, Договору об ипотеке земельного участка № 44/1002-3-2 от 22.10.2012, Договору об ипотеке земельного участка (без находящихся н нем эданий и сооружений) № 23/1002-10-3-4 от 07.04.2011, выдан 25.09.2020 Дополнительное соглашение к договору на открытие кредитной линии под лимит выдачи №44/1002 от 09.08.2012г., выдан 24.11.2020

полное наименование должности		инициалы, фамилия

ДОКУМЕНТ ПОДПИСАН
ЭЛЕКТРОННОЙ ПОДПИСЬЮ
Сертификат: 009F0BDC181A023B64597F1E2579BEFB50
Владелец: ФЕДЕРАЛЬНАЯ СЛУЖБА ГОСУДАРСТВЕННОЙ РЕГИСТРАЦИИ, КАДАСТРА И КАРТОГРАФИИ
Действителен: с 02.08.2024 по 26.10.2025

Земельный участок
вид объекта недвижимости

Лист № 10 раздела 2	Всего листов раздела 2: 11	Всего разделов: 8	Всего листов выписки: 335

29.07.2025г. № КУВИ-001/2025-146998799

Кадастровый номер:	16:32:010301:870

	Дополнительное соглашение к договору об ипотеке земельного участка (без находящихся на нем зданий и сооружений) №26/1002-10-И-1 от 23.01.2011г., Договору об ипотеке зданий, сооружений и земельного участка (со страхованием) №44/1002-3-1 от 22.10.2012г, Договору об ипотеке земельного участка №44/1002-3-2 от 22.10.2012 г., Договору об ипотеке земельного участка (без находящихся на нем зданий и сооружений) №23/1002-10-3-4 от 07.04.2011г., выдан 25.01.2021 Дополнительное соглашение к Договору на открытие кредитной линии под лимит выдачи № 28/1002-11 от "31" марта 2011 г., выдан 25.12.2020, номер государственной регистрации: 16:32:000000:365-16/139/2021-8 Дополнительное соглашение к договору об ипотеке земельного участка (без находящихся на нем зданий и сооружений) №26/1002-10-И-1 от 23.01.2011г., Договору об ипотеке зданий, сооружений и земельного участка (со страхованием) №44/1002-3-1 от 22.10.2012г, Дог, выдан 10.02.2021, номер государственной регистрации: 16:32:000000:365-16/139/2021-8 Дополнительное соглашение к Договору о залоге недвидимости, выдан 25.03.2022 Дополнительное соглашение к Договору об ипотеке земельного участка (без находящихся на нем зданий и сооружений) №23/1002-10-3-4 от 07 апреля 2011г., выдан 11.05.2023 Дополнительное соглашение (соглашение об изменении условий договора) к договору, № 23/1002-10-3-4, выдан 09.09.2024 Договор уступки прав (требований), № 4502/8/2025/2480, выдан 29.04.2025
сведения об осуществлении государственной регистрации сделки, права, ограничения права без необходимого в силу закона согласия третьего лица, органа:	данные отсутствуют
сведения об управляющем залогом и о договоре управления залогом, если такой договор заключен для управления ипотекой:	данные отсутствуют
сведения о депозитарии, который осуществляет хранение обездвиженной документарной закладной или электронной закладной:	
ведения о внесении изменений или дополнений в регистрационную запись об ипотеке:	

ДОКУМЕНТ ПОДПИСАН
ЭЛЕКТРОННОЙ ПОДПИСЬЮ
Сертификат: 009F0BDC181A023B64597F1E2579BEFB50
Владелец: ФЕДЕРАЛЬНАЯ СЛУЖБА ГОСУДАРСТВЕННОЙ РЕГИСТРАЦИИ, КАДАСТРА И КАРТОГРАФИИ
Действителен: с 02.08.2024 по 26.10.2025

полное наименование должности		инициалы, фамилия

Земельный участок
вид объекта недвижимости

Лист № 11 раздела 2	Всего листов раздела 2: 11	Всего разделов: 8	Всего листов выписки: 335

29.07.2025г. № КУВИ-001/2025-146998799	
Кадастровый номер:	16:32:010301:870

5	Договоры участия в долевом строительстве:	не зарегистрировано
6	Заявленные в судебном порядке права требования:	данные отсутствуют
7	Сведения о возможности предоставления третьим лицам персональных данных физического лица	данные отсутствуют
8	Сведения о возражении в отношении зарегистрированного права:	данные отсутствуют
9	Сведения о наличии решения об изъятии объекта недвижимости для государственных и муниципальных нужд:	данные отсутствуют
10	Сведения о невозможности государственной регистрации без личного участия правообладателя или его законного представителя:	данные отсутствуют
11	Правопритязания и сведения о наличии поступивших, но не рассмотренных заявлений о проведении государственной регистрации права (перехода, прекращения права), ограничения права или обременения объекта недвижимости, сделки в отношении объекта недвижимости:	отсутствуют
11	Сведения о невозможности государственной регистрации перехода, прекращения, ограничения права на земельный участок из земель сельскохозяйственного назначения:	данные отсутствуют

полное наименование должности	ДОКУМЕНТ ПОДПИСАН ЭЛЕКТРОННОЙ ПОДПИСЬЮ Сертификат: 009F0BDC181A023B64597F1E2579BEFB50 Владелец: ФЕДЕРАЛЬНАЯ СЛУЖБА ГОСУДАРСТВЕННОЙ РЕГИСТРАЦИИ, КАДАСТРА И КАРТОГРАФИИ Действителен: с 02.08.2024 по 26.10.2025	инициалы, фамилия

Филиал публично-правовой компании "Роскадастр" по Республике Татарстан

полное наименование органа регистрации прав

Выписка из Единого государственного реестра недвижимости об объекте недвижимости

Сведения о характеристиках объекта недвижимости

На основании запроса от 29.07.2025, поступившего на рассмотрение 29.07.2025, сообщаем, что согласно записям Единого государственного реестра недвижимости:

Раздел 1 Лист 1

Земельный участок
вид объекта недвижимости

Лист № 1 раздела 1	Всего листов раздела 1: 73	Всего разделов: 8	Всего листов выписки: 2244

02.08.2025г. № КУВИ-001/2025-147005999	
Кадастровый номер:	16:32:000000:18(Единое землепользование)
Номер кадастрового квартала:	16:32:000000
Дата присвоения кадастрового номера:	19.10.2007

Ранее присвоенный государственный учетный номер:	Условный номер 16:32:00:00762
Местоположение:	Местоположение установлено относительно ориентира, расположенного в границах участка. Почтовый адрес ориентира: Республика Татарстан, Нурлатский муниципальный район.
Площадь:	597786 +/- 1353.04
Кадастровая стоимость, руб.:	84851059.97
Кадастровые номера расположенных в пределах земельного участка объектов недвижимости:	16:00:000000:881, 16:00:000000:885, 16:32:000000:1116, 16:32:000000:1130, 16:32:000000:1935, 16:32:000000:2276, 16:32:000000:2312, 16:32:000000:2443, 16:32:000000:2453, 16:32:000000:2474, 16:32:070701:543, 16:32:080701:740, 16:32:080702:474, 16:32:080703:194, 16:32:180301:265, 16:32:080702:506, 16:03:150101:1306, 16:32:000000:3038, 16:32:090401:244
Кадастровые номера объектов недвижимости, из которых образован объект недвижимости:	данные отсутствуют
Кадастровые номера образованных объектов недвижимости:	16:32:070704:997
Категория земель:	Земли промышленности, энергетики, транспорта, связи, радиовещания, телевидения, информатики, земли для обеспечения космической деятельности, земли обороны, безопасности и земли иного специального назначения
Виды разрешенного использования:	Для производственных целей
Сведения о кадастровом инженере:	данные отсутствуют
Сведения о лесах, водных объектах и об иных природных объектах, расположенных в пределах земельного участка:	данные отсутствуют
Сведения о том, что земельный участок полностью расположен в границах зоны с особыми условиями использования территории, территории объекта культурного наследия, публичного сервитута:	данные отсутствуют

ДОКУМЕНТ ПОДПИСАН
ЭЛЕКТРОННОЙ ПОДПИСЬЮ
Сертификат: 009F0BDC181A023B64597F1E2579BEFB50
Владелец: ФЕДЕРАЛЬНАЯ СЛУЖБА ГОСУДАРСТВЕННОЙ РЕГИСТРАЦИИ, КАДАСТРА И КАРТОГРАФИИ
Действителен: с 02.08.2024 по 26.10.2025

полное наименование должности		инициалы, фамилия

Земельный участок
вид объекта недвижимости

Лист № 2 раздела 1	Всего листов раздела 1: 73	Всего разделов: 8	Всего листов выписки: 2244

02.08.2025г. № КУВИ-001/2025-147005999	
Кадастровый номер:	16:32:000000:18(Единое землепользование)

Сведения о том, что земельный участок расположен в границах особой экономической зоны, территории опережающего развития, зоны территориального развития в Российской Федерации, игорной зоны:	данные отсутствуют
Сведения о том, что земельный участок расположен в границах особо охраняемой природной территории, Байкальской природной территории и ее экологических зон, лесопарковом зеленом поясе, охотничьего угодья, лесничества:	данные отсутствуют
Сведения о расположении земельного участка и (или) расположенного на нем объекта недвижимости в границах территории, в отношении которой принято решение о резервировании земель для государственных или муниципальных нужд:	данные отсутствуют
Сведения о результатах проведения государственного земельного надзора:	данные отсутствуют
Сведения о расположении земельного участка в границах территории, в отношении которой утвержден проект межевания территории:	данные отсутствуют
Условный номер земельного участка:	данные отсутствуют
Сведения о принятии акта и (или) заключении договора, предусматривающих предоставление в соответствии с земельным законодательством исполнительным органом государственным органом власти или органом местного самоуправления, находящегося в государственной или муниципальной собственности земельного участка для строительства наемного дома социального использования или наемного дома коммерческого использования:	данные отсутствуют
Сведения о том, что земельный участок или земельные участки образованы на основании решения об изъятии земельного участка и (или) расположенного на нем объекта недвижимости для государственных или муниципальных нужд:	данные отсутствуют
Сведения о том, что земельный участок образован из земель или земельного участка, государственная собственность на которые не разграничена:	данные отсутствуют

ДОКУМЕНТ ПОДПИСАН
ЭЛЕКТРОННОЙ ПОДПИСЬЮ
Сертификат: 009F0BDC181A023B64597F1E2579BEFB50
Владелец: ФЕДЕРАЛЬНАЯ СЛУЖБА ГОСУДАРСТВЕННОЙ РЕГИСТРАЦИИ, КАДАСТРА И КАРТОГРАФИИ
Действителен: с 02.08.2024 по 26.10.2025

полное наименование должности		инициалы, фамилия

Земельный участок
вид объекта недвижимости

Лист № 3 раздела 1	Всего листов раздела 1: 73	Всего разделов: 8	Всего листов выписки: 2244

02.08.2025г. № КУВИ-001/2025-147005999	
Кадастровый номер:	16:32:000000:18(Единое землепользование)

Сведения о наличии земельного спора о местоположении границ земельных участков:	данные отсутствуют
Статус записи об объекте недвижимости:	Сведения об объекте недвижимости имеют статус "актуальные, ранее учтенные"
Особые отметки:	Кадастровые номера обособленных (условных) участков, входящих в единое землепользование и их площади: 16:32:010301:125 - 8736 кв.м, 16:32:010301:126 - 2785 кв.м, 16:32:010301:86 - 16588 кв.м, 16:32:010301:89 - 497 кв.м, 16:32:010301:90 - 1187 кв.м, 16:32:010302:1 - 5311 кв.м, 16:32:010302:10 - 233 кв.м, 16:32:010302:11 - 992 кв.м, 16:32:010302:12 - 5000 кв.м, 16:32:010302:14 - 6527 кв.м, 16:32:010302:15 - 921 кв.м, 16:32:010302:16 - 216 кв.м, 16:32:010302:17 - 11 кв.м, 16:32:010302:18 - 161 кв.м, 16:32:010302:19 - 20 кв.м, 16:32:010302:2 - 1615 кв.м, 16:32:010302:20 - 11 кв.м, 16:32:010302:21 - 830 кв.м, 16:32:010302:22 - 97 кв.м, 16:32:010302:23 - 3262 кв.м, 16:32:010302:24 - 151 кв.м, 16:32:010302:25 - 5137 кв.м, 16:32:010302:26 - 469 кв.м, 16:32:010302:28 - 410 кв.м, 16:32:010302:29 - 373 кв.м, 16:32:010302:3 - 2480 кв.м, 16:32:010302:30 - 99 кв.м, 16:32:010302:31 - 359 кв.м, 16:32:010302:32 - 69 кв.м, 16:32:010302:33 - 14012 кв.м, 16:32:010302:34 - 343 кв.м, 16:32:010302:35 - 2699 кв.м, 16:32:010302:37 - 5442 кв.м, 16:32:010302:38 - 6566 кв.м, 16:32:010302:39 - 3502 кв.м, 16:32:010302:4 - 982 кв.м, 16:32:010302:40 - 5909 кв.м, 16:32:010302:5 - 5086 кв.м, 16:32:010302:7 - 400 кв.м, 16:32:010302:8 - 8 кв.м, 16:32:010302:9 - 4581 кв.м, 16:32:010401:1 - 4358 кв.м, 16:32:010501:104 - 4298 кв.м, 16:32:010501:105 - 1734 кв.м, 16:32:010501:107 - 1842 кв.м, 16:32:010501:108 - 8925 кв.м, 16:32:010501:109 - 2682 кв.м, 16:32:010501:110 - 14790 кв.м, 16:32:010501:111 - 327 кв.м, 16:32:010501:112 - 1744 кв.м, 16:32:010501:113 - 920 кв.м, 16:32:010501:115 - 1029 кв.м, 16:32:010501:116 - 8234 кв.м, 16:32:010501:117 - 4679 кв.м, 16:32:010501:118 - 12807 кв.м, 16:32:010501:119 - 470 кв.м, 16:32:010501:120 - 10426 кв.м, 16:32:010501:121 - 2364 кв.м, 16:32:010501:122 - 287 кв.м, 16:32:010501:123 - 9871 кв.м, 16:32:010501:124 - 6679 кв.м, 16:32:010501:125 - 83 кв.м, 16:32:010501:126 - 2957 кв.м, 16:32:010501:127 - 225 кв.м, 16:32:010501:128 - 140 кв.м, 16:32:010501:129 - 4127 кв.м, 16:32:010501:130 - 91 кв.м, 16:32:010501:132 - 6090 кв.м, 16:32:010501:134 - 84 кв.м, 16:32:010501:135 - 1238 кв.м, 16:32:010501:136 - 1460 кв.м, 16:32:010501:137 - 1759 кв.м, 16:32:010501:138 - 5031 кв.м, 16:32:010501:139 - 12011 кв.м, 16:32:010501:140 - 21561 кв.м, 16:32:010501:142 - 2299 кв.м, 16:32:010501:143 - 5639 кв.м, 16:32:010501:144 - 334 кв.м, 16:32:010501:145 - 5920 кв.м, 16:32:010501:146 - 1708 кв.м, 16:32:010501:147 - 21 кв.м,

ДОКУМЕНТ ПОДПИСАН
ЭЛЕКТРОННОЙ ПОДПИСЬЮ
Сертификат: 009F0BDC181A023B64597F1E2579BEFB50
Владелец: ФЕДЕРАЛЬНАЯ СЛУЖБА ГОСУДАРСТВЕННОЙ РЕГИСТРАЦИИ, КАДАСТРА И КАРТОГРАФИИ
Действителен: с 02.08.2024 по 26.10.2025

полное наименование должности		инициалы, фамилия

Земельный участок
вид объекта недвижимости

Лист № 4 раздела 1	Всего листов раздела 1: 73	Всего разделов: 8	Всего листов выписки: 2244

02.08.2025г. № КУВИ-001/2025-147005999	
Кадастровый номер:	16:32:000000:18(Единое землепользование)

16:32:010501:148 - 141 кв.м, 16:32:010501:149 - 26 кв.м, 16:32:010501:150 - 73 кв.м,
16:32:010501:151 - 81 кв.м, 16:32:010501:152 - 310 кв.м, 16:32:010501:153 - 582 кв.м,
16:32:010501:154 - 23 кв.м, 16:32:010501:155 - 1556 кв.м, 16:32:010501:156 - 244 кв.м,
16:32:010501:157 - 421 кв.м, 16:32:010501:158 - 217 кв.м, 16:32:010501:159 - 184 кв.м,
16:32:010501:160 - 129 кв.м, 16:32:010501:161 - 154 кв.м, 16:32:010501:162 - 131 кв.м,
16:32:010501:163 - 255 кв.м, 16:32:010501:164 - 8 кв.м, 16:32:010501:165 - 216 кв.м,
16:32:010501:166 - 1544 кв.м, 16:32:010501:167 - 570 кв.м, 16:32:010501:168 - 1791 кв.м,
16:32:010501:169 - 13045 кв.м, 16:32:010501:170 - 1205 кв.м, 16:32:010501:171 - 1021 кв.м,
16:32:010501:172 - 448 кв.м, 16:32:010501:178 - 1569 кв.м, 16:32:010501:179 - 164 кв.м,
16:32:010501:180 - 125 кв.м, 16:32:010501:181 - 26 кв.м, 16:32:010501:182 - 758 кв.м,
16:32:010501:183 - 1499 кв.м, 16:32:010501:184 - 11738 кв.м, 16:32:010501:185 - 2009 кв.м,
16:32:010501:186 - 1504 кв.м, 16:32:010501:187 - 11217 кв.м, 16:32:010501:188 - 4861 кв.м,
16:32:010501:189 - 1163 кв.м, 16:32:010501:190 - 2430 кв.м, 16:32:010501:191 - 4163 кв.м,
16:32:010501:192 - 69 кв.м, 16:32:010501:193 - 4882 кв.м, 16:32:010501:194 - 1991 кв.м,
16:32:010601:1 - 945 кв.м, 16:32:010601:10 - 2639 кв.м, 16:32:010601:11 - 336 кв.м,
16:32:010601:12 - 624 кв.м, 16:32:010601:13 - 2806 кв.м, 16:32:010601:15 - 6244 кв.м,
16:32:010601:17 - 5106 кв.м, 16:32:010601:2 - 3299 кв.м, 16:32:010601:20 - 8 кв.м,
16:32:010601:21 - 1811 кв.м, 16:32:010601:22 - 91 кв.м, 16:32:010601:23 - 255 кв.м,
16:32:010601:24 - 156 кв.м, 16:32:010601:25 - 133 кв.м, 16:32:010601:3 - 1185 кв.м,
16:32:010601:4 - 140 кв.м, 16:32:010601:5 - 1036 кв.м, 16:32:020201:5 - 11769 кв.м,
16:32:030403:101 - 68 кв.м, 16:32:030403:102 - 2164 кв.м, 16:32:030403:103 - 158 кв.м,
16:32:030403:104 - 1875 кв.м, 16:32:030403:105 - 766 кв.м, 16:32:030403:106 - 1955 кв.м,
16:32:030403:107 - 1278 кв.м, 16:32:030403:108 - 2481 кв.м, 16:32:030403:109 - 276 кв.м,
16:32:030403:72 - 168 кв.м, 16:32:030403:73 - 245 кв.м, 16:32:030403:74 - 3151 кв.м,
16:32:030403:75 - 2399 кв.м, 16:32:030403:76 - 650 кв.м, 16:32:030403:77 - 8646 кв.м,
16:32:030403:78 - 131 кв.м, 16:32:030403:79 - 150 кв.м, 16:32:030403:80 - 4091 кв.м,
16:32:030403:86 - 119 кв.м, 16:32:030403:87 - 67 кв.м, 16:32:030403:88 - 258 кв.м,
16:32:030403:89 - 66 кв.м, 16:32:030403:90 - 620 кв.м, 16:32:040401:300 - 2063 кв.м,
16:32:040405:3 - 841 кв.м, 16:32:040405:4 - 1021 кв.м, 16:32:050701:71 - 13470 кв.м,
16:32:050701:72 - 1520 кв.м, 16:32:050701:73 - 130 кв.м, 16:32:050701:74 - 13716 кв.м,
16:32:050701:75 - 1766 кв.м, 16:32:050701:76 - 779 кв.м, 16:32:050701:77 - 42 кв.м,

ДОКУМЕНТ ПОДПИСАН
ЭЛЕКТРОННОЙ ПОДПИСЬЮ
Сертификат: 009F0BDC181A023B64597F1E2579BEFB50
Владелец: ФЕДЕРАЛЬНАЯ СЛУЖБА ГОСУДАРСТВЕННОЙ РЕГИСТРАЦИИ, КАДАСТРА И КАРТОГРАФИИ
Действителен: с 02.08.2024 по 26.10.2025

полное наименование должности		инициалы, фамилия

Земельный участок
вид объекта недвижимости

Лист № 5 раздела 1	Всего листов раздела 1: 73	Всего разделов: 8	Всего листов выписки: 2244

02.08.2025г. № КУВИ-001/2025-147005999	
Кадастровый номер:	16:32:000000:18(Единое землепользование)

16:32:050701:79 - 290 кв.м, 16:32:050701:80 - 75 кв.м, 16:32:050701:81 - 86 кв.м, 16:32:050701:82 - 1171 кв.м, 16:32:050701:83 - 451 кв.м, 16:32:050701:84 - 348 кв.м, 16:32:050701:87 - 1650 кв.м, 16:32:070704:34 - 312 кв.м, 16:32:070704:35 - 3088 кв.м, 16:32:070706:23 - 291 кв.м, 16:32:070706:24 - 383 кв.м, 16:32:070706:29 - 256 кв.м, 16:32:070706:30 - 1532 кв.м, 16:32:070706:43 - 489 кв.м, 16:32:070706:44 - 125 кв.м, 16:32:070706:45 - 199 кв.м, 16:32:070706:46 - 224 кв.м, 16:32:070706:47 - 11178 кв.м, 16:32:070706:74 - 1457 кв.м, 16:32:070706:75 - 6671 кв.м, 16:32:080701:105 - 9649 кв.м, 16:32:080701:106 - 1244 кв.м, 16:32:080701:107 - 2933 кв.м, 16:32:080701:108 - 5576 кв.м, 16:32:080701:109 - 1311 кв.м, 16:32:080701:110 - 2667 кв.м, 16:32:080701:111 - 35393 кв.м, 16:32:080701:112 - 8971 кв.м, 16:32:080701:113 - 3916 кв.м, 16:32:080701:114 - 181 кв.м, 16:32:080701:115 - 908 кв.м, 16:32:080701:129 - 36 кв.м, 16:32:080702:18 - 882 кв.м, 16:32:080702:19 - 2324 кв.м, 16:32:080702:20 - 486 кв.м, 16:32:080702:3 - 716 кв.м, 16:32:080702:4 - 6316 кв.м, 16:32:080702:5 - 320 кв.м, 16:32:080702:6 - 395 кв.м, 16:32:080702:7 - 297 кв.м, 16:32:080702:8 - 1229 кв.м, 16:32:080703:1 - 97 кв.м, 16:32:080703:2 - 690 кв.м, 16:32:080703:3 - 5483 кв.м, 16:32:080703:4 - 240 кв.м, 16:32:080801:12 - 6963 кв.м, 16:32:080801:13 - 3426 кв.м, 16:32:080801:15 - 175 кв.м, 16:32:250402:3 - 52 кв.м, 16:32:250402:4 - 13 кв.м, 16:32:250402:5 - 731 кв.м, 16:32:250402:6 - 469 кв.м, 16:32:250403:8 - 1622 кв.м. Посредством данного земельного участка обеспечен доступ к земельному участку (земельным участкам) с кадастровым номером (кадастровыми номерами): 16:32:000000:1091, 16:32:000000:2107, 16:32:000000:2268, 16:32:000000:2326, 16:32:000000:2327, 16:32:000000:2328, 16:32:000000:2330, 16:32:000000:2330, 16:32:000000:2330, 16:32:000000:2386, 16:32:000000:2815, 16:32:000000:2815, 16:32:000000:2892, 16:32:000000:2892, 16:32:000000:2892, 16:32:000000:2892, 16:32:000000:2892, 16:32:000000:2892, 16:32:000000:2892, 16:32:000000:2892, 16:32:000000:2898, 16:32:000000:2898, 16:32:000000:2898, 16:32:000000:2955, 16:32:000000:2955, 16:32:000000:2967, 16:32:000000:2967, 16:32:000000:2967, 16:32:000000:2974, 16:32:000000:2974, 16:32:000000:2974, 16:32:000000:2974, 16:32:000000:2974, 16:32:000000:2974, 16:32:000000:3033, 16:32:000000:3033, 16:32:000000:3033, 16:32:010301:870, 16:32:010301:870, 16:32:010301:871, 16:32:010301:923, 16:32:010302:1024, 16:32:010302:1024, 16:32:010302:1024, 16:32:010302:1024, 16:32:010302:1024, 16:32:010302:685, 16:32:010302:687, 16:32:010302:708, 16:32:010302:710, 16:32:010302:719, 16:32:010302:720, 16:32:010302:979, 16:32:010302:981, 16:32:010302:981, 16:32:010302:981, 16:32:010302:981, 16:32:010501:1002,

ДОКУМЕНТ ПОДПИСАН
ЭЛЕКТРОННОЙ ПОДПИСЬЮ
Сертификат: 009F0BDC181A023B64597F1E2579BEFB50
Владелец: ФЕДЕРАЛЬНАЯ СЛУЖБА ГОСУДАРСТВЕННОЙ РЕГИСТРАЦИИ, КАДАСТРА И КАРТОГРАФИИ
Действителен: с 02.08.2024 по 26.10.2025

полное наименование должности		инициалы, фамилия

Земельный участок
вид объекта недвижимости

Лист № 6 раздела 1	Всего листов раздела 1: 73	Всего разделов: 8	Всего листов выписки: 2244

02.08.2025г. № КУВИ-001/2025-147005999	
Кадастровый номер:	16:32:000000:18(Единое землепользование)

16:32:010501:1002, 16:32:010501:1005, 16:32:010501:1005, 16:32:010501:1006, 16:32:010501:1009, 16:32:010501:1009, 16:32:010501:1009, 16:32:010501:1009, 16:32:010501:1009, 16:32:010501:1031, 16:32:010501:1031, 16:32:010501:1031, 16:32:010501:1031, 16:32:010501:1032, 16:32:010501:1032, 16:32:010501:1032, 16:32:010501:1033, 16:32:010501:1033, 16:32:010501:1033, 16:32:010501:1033, 16:32:010501:1033, 16:32:010501:1033, 16:32:010501:1034, 16:32:010501:1034, 16:32:010501:1034, 16:32:010501:1034, 16:32:010501:1034, 16:32:010501:1034, 16:32:010501:1035, 16:32:010501:1035, 16:32:010501:1042, 16:32:010501:1042, 16:32:010501:1043, 16:32:010501:1043, 16:32:010501:1043, 16:32:010501:1044, 16:32:010501:1044, 16:32:010501:1044, 16:32:010501:1044, 16:32:010501:1044, 16:32:010501:1044, 16:32:010501:1044, 16:32:010501:1044, 16:32:010501:1219, 16:32:010501:1219, 16:32:010501:1221, 16:32:010501:1221, 16:32:010501:1221, 16:32:010501:1221, 16:32:010501:1221, 16:32:010501:1221, 16:32:010501:1221, 16:32:010501:932, 16:32:010501:932, 16:32:010501:933, 16:32:010501:933, 16:32:010501:934, 16:32:010501:934, 16:32:010501:934, 16:32:010501:936, 16:32:010501:936, 16:32:010501:944, 16:32:010501:944, 16:32:010501:945, 16:32:010501:945, 16:32:010501:945, 16:32:010501:945, 16:32:010501:945, 16:32:010501:946, 16:32:010501:946, 16:32:010501:946, 16:32:010501:946, 16:32:010501:946, 16:32:010501:946, 16:32:010501:946, 16:32:010501:947, 16:32:010501:947, 16:32:010501:947, 16:32:010501:947, 16:32:010501:948, 16:32:010501:948, 16:32:010501:950, 16:32:010501:950, 16:32:010501:950, 16:32:010501:950, 16:32:010501:950, 16:32:010501:951, 16:32:010501:951, 16:32:010501:952, 16:32:010501:952, 16:32:010501:953, 16:32:010501:953, 16:32:010501:953, 16:32:010501:953, 16:32:010501:954, 16:32:010501:954, 16:32:010501:954, 16:32:010501:955, 16:32:010501:955, 16:32:010501:955, 16:32:010501:957, 16:32:010501:957, 16:32:010501:959, 16:32:010501:959, 16:32:010501:960, 16:32:010501:960, 16:32:010501:960, 16:32:010501:960, 16:32:010501:960, 16:32:010501:960, 16:32:010501:961, 16:32:010501:961, 16:32:010501:961, 16:32:010501:961, 16:32:010501:961, 16:32:010501:961, 16:32:010501:962, 16:32:010501:963, 16:32:010501:964, 16:32:010501:964, 16:32:010501:964, 16:32:010501:964, 16:32:010501:966, 16:32:010501:966, 16:32:010501:966, 16:32:010501:966, 16:32:010501:966, 16:32:010501:966, 16:32:010601:352, 16:32:010601:352, 16:32:010601:352, 16:32:010601:352, 16:32:010601:352, 16:32:010601:352, 16:32:010601:383, 16:32:010601:383, 16:32:010601:384, 16:32:010601:384, 16:32:010701:25, 16:32:010701:25, 16:32:010701:25, 16:32:010701:26, 16:32:010701:26, 16:32:010701:26, 16:32:010701:27, 16:32:010701:27, 16:32:010701:27, 16:32:010701:28, 16:32:010701:28, 16:32:010701:28, 16:32:020201:377, 16:32:020201:601, 16:32:020201:601,

ДОКУМЕНТ ПОДПИСАН
ЭЛЕКТРОННОЙ ПОДПИСЬЮ
Сертификат: 009F0BDC181A023B64597F1E2579BEFB50
Владелец: ФЕДЕРАЛЬНАЯ СЛУЖБА ГОСУДАРСТВЕННОЙ РЕГИСТРАЦИИ, КАДАСТРА И КАРТОГРАФИИ
Действителен: с 02.08.2024 по 26.10.2025

полное наименование должности		инициалы, фамилия

Земельный участок
вид объекта недвижимости

Лист № 7 раздела 1	Всего листов раздела 1: 73	Всего разделов: 8	Всего листов выписки: 2244

02.08.2025г. № КУВИ-001/2025-147005999	
Кадастровый номер:	16:32:000000:18(Единое землепользование)

16:32:030403:1138, 16:32:030403:1253, 16:32:030403:1270, 16:32:030403:1270, 16:32:030403:1270, 16:32:030403:1270, 16:32:030403:1270, 16:32:030403:1270, 16:32:030403:1270, 16:32:030403:1363, 16:32:030403:1363, 16:32:030403:1363, 16:32:030403:1363, 16:32:030403:1558, 16:32:040405:679, 16:32:040405:679, 16:32:040405:679, 16:32:050701:1183, 16:32:050701:932, 16:32:070704:974, 16:32:070704:975, 16:32:070704:976, 16:32:070704:995, 16:32:080701:1106, 16:32:080701:1106, 16:32:080701:1106, 16:32:080701:1107, 16:32:080701:1107, 16:32:080701:1107, 16:32:080701:1108, 16:32:080701:1108, 16:32:080701:1108, 16:32:080701:1108, 16:32:080701:1109, 16:32:080701:1109, 16:32:080701:1109, 16:32:080701:1109, 16:32:080701:1111, 16:32:080701:1112, 16:32:080701:1112, 16:32:080701:1112, 16:32:080701:1113, 16:32:080701:1113, 16:32:080701:1113, 16:32:080701:1114, 16:32:080701:1114, 16:32:080701:1115, 16:32:080701:1115, 16:32:080701:1115, 16:32:080701:745, 16:32:080701:747, 16:32:080701:748, 16:32:080701:749, 16:32:080701:750, 16:32:080701:804, 16:32:080701:805, 16:32:080701:806, 16:32:080701:807, 16:32:080701:808, 16:32:080701:809, 16:32:080702:550, 16:32:080702:551, 16:32:080702:574, 16:32:080702:575, 16:32:080702:577, 16:32:080703:197, 16:32:080801:1, 16:32:080801:1, 16:32:080801:1, 16:32:080801:1, 16:32:080801:112, 16:32:080801:113, 16:32:080801:117, 16:32:080801:118. Сведения об ограничениях права на объект недвижимости, обременениях данного объекта, не зарегистрированных в реестре прав, ограничений прав и обременений недвижимого имущества: вид ограничения (обременения): запрещение регистрации; срок действия не установлен; Лица (объекты недвижимости), в пользу которых (в связи с которыми) установлены ограничения (обременения): ОАО "Сетевая компания"; реквизиты документа-основания: постановление об утверждении границ охранных зон линий электропередачи № ЧЭС выдан: Исполнительный комитет Нурлатского Муниципального района. вид ограничения (обременения): запрещение регистрации; срок действия не установлен; Лица (объекты недвижимости), в пользу которых (в связи с которыми) установлены ограничения (обременения): ОАО "Сетевая компания"; реквизиты документа-основания: постановление об утверждении границ охранных зон линий электропередачи № ЧЭС выдан: Исполнительный комитет Нурлатского Муниципального района. вид ограничения (обременения): запрещение регистрации; срок действия не установлен; Лица (объекты недвижимости), в пользу которых (в связи с которыми) установлены ограничения (обременения): ОАО "Сетевая компания"; реквизиты документа-основания: постановление об утверждении границ охранных зон линий электропередачи № ЧЭС выдан: Исполнительный комитет Нурлатского Муниципального района. вид ограничения (обременения): запрещение регистрации; срок действия не установлен; Лица (объекты

ДОКУМЕНТ ПОДПИСАН
ЭЛЕКТРОННОЙ ПОДПИСЬЮ
Сертификат: 009F0BDC181A023B64597F1E2579BEFB50
Владелец: ФЕДЕРАЛЬНАЯ СЛУЖБА ГОСУДАРСТВЕННОЙ РЕГИСТРАЦИИ, КАДАСТРА И КАРТОГРАФИИ
Действителен: с 02.08.2024 по 26.10.2025

полное наименование должности		инициалы, фамилия

Земельный участок
вид объекта недвижимости

Лист № 8 раздела 1	Всего листов раздела 1: 73	Всего разделов: 8	Всего листов выписки: 2244

02.08.2025г. № КУВИ-001/2025-147005999	
Кадастровый номер:	16:32:000000:18(Единое землепользование)

недвижимости), в пользу которых (в связи с которыми) установлены ограничения (обременения): ОАО "Сетевая компания"; реквизиты документа-основания: постановление об утверждении границ охранных зон линий электропередачи № ЧЭС выдан: Исполнительный комитет Нурлатского Муниципального района. вид ограничения (обременения): запрещение регистрации; срок действия не установлен; Лица (объекты недвижимости), в пользу которых (в связи с которыми) установлены ограничения (обременения): ОАО "Сетевая компания"; реквизиты документа-основания: постановление об утверждении границ охранных зон линий электропередачи № ЧЭС выдан: Исполнительный комитет Нурлатского Муниципального района. вид ограничения (обременения): запрещение регистрации; срок действия не установлен; Лица (объекты недвижимости), в пользу которых (в связи с которыми) установлены ограничения (обременения): ОАО "Сетевая компания"; реквизиты документа-основания: постановление об утверждении границ охранных зон линий электропередачи № ЧЭС выдан: Исполнительный комитет Нурлатского Муниципального района. вид ограничения (обременения): запрещение регистрации; срок действия не установлен; Лица (объекты недвижимости), в пользу которых (в связи с которыми) установлены ограничения (обременения): ОАО "Сетевая компания"; реквизиты документа-основания: постановление об утверждении границ охранных зон линий электропередачи № ЧЭС выдан: Исполнительный комитет Нурлатского Муниципального района. вид ограничения (обременения): ограничения прав на земельный участок, предусмотренные статьей 56 Земельного кодекса Российской Федерации; срок действия: с 12.03.2015; реквизиты документа-основания: свидетельство о Государственной регистрации права от 10.05.2011 № 772499 выдан: Управление федеральной службы государственной регистрации, кадастра и картографии по Республике Татарста. вид ограничения (обременения): ограничения прав на земельный участок, предусмотренные статьей 56 Земельного кодекса Российской Федерации; срок действия: с 12.03.2015; реквизиты документа-основания: свидетельство о Государственной регистрации права от 26.04.2004 № 212341 выдан: Управление федеральной службы государственной регистрации, кадастра и картографии по Республике Татарста. вид ограничения (обременения): ограничения прав на земельный участок, предусмотренные статьей 56 Земельного кодекса Российской Федерации; срок действия: с 18.03.2015; реквизиты документа-основания: свидетельство о Государственной регистрации права от 28.10.2013 № 672597 выдан: Управление федеральной службы государственной регистрации, кадастра и картографии по Республике Татарста. вид ограничения (обременения): ограничения прав на земельный участок, предусмотренные статьей 56 Земельного кодекса Российской Федерации; срок действия: с 18.03.2015; реквизиты

ДОКУМЕНТ ПОДПИСАН
ЭЛЕКТРОННОЙ ПОДПИСЬЮ
Сертификат: 009F0BDC181A023B64597F1E2579BEFB50
Владелец: ФЕДЕРАЛЬНАЯ СЛУЖБА ГОСУДАРСТВЕННОЙ РЕГИСТРАЦИИ, КАДАСТРА И КАРТОГРАФИИ
Действителен: с 02.08.2024 по 26.10.2025

полное наименование должности		инициалы, фамилия

Земельный участок
вид объекта недвижимости

Лист № 9 раздела 1	Всего листов раздела 1: 73	Всего разделов: 8	Всего листов выписки: 2244

02.08.2025г. № КУВИ-001/2025-147005999	
Кадастровый номер:	16:32:000000:18(Единое землепользование)

документа-основания: свидетельство о Государственной регистрации права от 10.05.2011 № 772527 выдан: Управление федеральной службы государственной регистрации, кадастра и картографии по Республике Татарста. вид ограничения (обременения): ограничения прав на земельный участок, предусмотренные статьей 56 Земельного кодекса Российской Федерации; срок действия: с 18.03.2015; реквизиты документа-основания: свидетельство о Государственной регистрации права от 11.05.2007 № 226017 выдан: Управление федеральной службы государственной регистрации, кадастра и картографии по Республике Татарста. вид ограничения (обременения): ограничения прав на земельный участок, предусмотренные статьей 56 Земельного кодекса Российской Федерации; срок действия: с 26.03.2015; реквизиты документа-основания: распоряжение от 14.10.2014 № 542-р выдан: Исполнительный комитет Нурлатского муниципального района РТ. вид ограничения (обременения): ограничения прав на земельный участок, предусмотренные статьей 56 Земельного кодекса Российской Федерации; срок действия: с 26.03.2015; реквизиты документа-основания: распоряжение от 14.10.2014 № 542-р выдан: Исполнительный комитет Нурлатского муниципального района РТ. вид ограничения (обременения): ограничения прав на земельный участок, предусмотренные статьей 56 Земельного кодекса Российской Федерации; срок действия: с 26.03.2015; реквизиты документа-основания: распоряжение от 14.10.2014 № 542-р выдан: Исполнительный комитет Нурлатского муниципального района РТ. вид ограничения (обременения): ограничения прав на земельный участок, предусмотренные статьей 56 Земельного кодекса Российской Федерации; срок действия: с 01.04.2015; реквизиты документа-основания: перечень от 12.09.2014 № б/н выдан: Главный инженер НГДУ Нурлатнефть. вид ограничения (обременения): ограничения прав на земельный участок, предусмотренные статьей 56 Земельного кодекса Российской Федерации; срок действия: с 01.04.2015; реквизиты документа-основания: перечень от 12.09.2014 № б/н выдан: Главный инженер НГДУ Нурлатнефть. вид ограничения (обременения): ограничения прав на земельный участок, предусмотренные статьей 56 Земельного кодекса Российской Федерации; срок действия: с 01.04.2015; реквизиты документа-основания: перечень от 12.09.2014 № б/н выдан: Главный инженер НГДУ Нурлатнефть. вид ограничения (обременения): ограничения прав на земельный участок, предусмотренные статьей 56 Земельного кодекса Российской Федерации; срок действия: с 01.04.2015; реквизиты документа-основания: перечень от 12.09.2014 № б/н выдан: Главный инженер НГДУ Нурлатнефть. вид ограничения (обременения): ограничения прав на земельный участок, предусмотренные статьей 56 Земельного кодекса Российской Федерации; срок действия: с 01.04.2015; реквизиты документа-основания: перечень от

ДОКУМЕНТ ПОДПИСАН
ЭЛЕКТРОННОЙ ПОДПИСЬЮ
Сертификат: 009F0BDC181A023B64597F1E2579BEFB50
Владелец: ФЕДЕРАЛЬНАЯ СЛУЖБА ГОСУДАРСТВЕННОЙ РЕГИСТРАЦИИ, КАДАСТРА И КАРТОГРАФИИ
Действителен: с 02.08.2024 по 26.10.2025

полное наименование должности		инициалы, фамилия

Земельный участок
вид объекта недвижимости

Лист № 10 раздела 1	Всего листов раздела 1: 73	Всего разделов: 8	Всего листов выписки: 2244

02.08.2025г. № КУВИ-001/2025-147005999	
Кадастровый номер:	16:32:000000:18(Единое землепользование)

12.09.2014 № б/н выдан: Главный инженер НГДУ Нурлатнефть. вид ограничения (обременения): ограничения прав на земельный участок, предусмотренные статьей 56 Земельного кодекса Российской Федерации; срок действия: с 01.04.2015; реквизиты документа-основания: распоряжение от 14.10.2014 № 543-р выдан: Исполнительный комитет Нурлатского муниципального района Республики Татарстан. вид ограничения (обременения): ограничения прав на земельный участок, предусмотренные статьей 56 Земельного кодекса Российской Федерации; срок действия: с 06.04.2015; реквизиты документа-основания: постановление Исполнительного комитета Нурлатского муниципального района от 26.02.2015 № 178 выдан: Исполнительный комитет Нурлатского муниципального района Республики Татарстан. вид ограничения (обременения): ограничения прав на земельный участок, предусмотренные статьей 56 Земельного кодекса Российской Федерации; срок действия: с 02.04.2015; реквизиты документа-основания: распоряжение "Об утверждении схемы расположения охранной зоны подземных трубопроводов УПТЖ для ППД ОАО "Татнефть" им. В.Д.Шашина"
от 31.12.2010 № 965 выдан: Исполнительный комитет Нурлатского муниципального района. вид ограничения (обременения): ограничения прав на земельный участок, предусмотренные статьей 56 Земельного кодекса Российской Федерации; срок действия: с 02.04.2015; реквизиты документа-основания: распоряжение "Об утверждении схемы расположения охранной зоны подземных трубопроводов УПТЖ для ППД ОАО "Татнефть" им. В.Д.Шашина" от 31.12.2010 № 965 выдан: Исполнительный комитет Нурлатского муниципального района. вид ограничения (обременения): ограничения прав на земельный участок, предусмотренные статьей 56 Земельного кодекса Российской Федерации; срок действия: с 02.04.2015; реквизиты документа-основания: постановление от 24.12.2007 № 1206 выдан: Исполнительный комитет Нурлатского муниципального района РТ. вид ограничения (обременения): ограничения прав на земельный участок, предусмотренные статьей 56 Земельного кодекса Российской Федерации; срок действия: с 02.04.2015; реквизиты документа-основания: постановление от 24.12.2007 № 1206 выдан: Исполнительный комитет Нурлатского муниципального района РТ. вид ограничения (обременения): ограничения прав на земельный участок, предусмотренные статьей 56 Земельного кодекса Российской Федерации; срок действия: с 02.04.2015; реквизиты документа-основания: постановление от 24.12.2007 № 1206 выдан: Исполнительный комитет Нурлатского муниципального района РТ. вид ограничения (обременения): ограничения прав на земельный участок, предусмотренные статьей 56 Земельного кодекса Российской Федерации; срок действия: с

ДОКУМЕНТ ПОДПИСАН
ЭЛЕКТРОННОЙ ПОДПИСЬЮ
Сертификат: 009F0BDC181A023B64597F1E2579BEFB50
Владелец: ФЕДЕРАЛЬНАЯ СЛУЖБА ГОСУДАРСТВЕННОЙ РЕГИСТРАЦИИ, КАДАСТРА И КАРТОГРАФИИ
Действителен: с 02.08.2024 по 26.10.2025

полное наименование должности		инициалы, фамилия

Земельный участок
вид объекта недвижимости

Лист № 11 раздела 1	Всего листов раздела 1: 73	Всего разделов: 8	Всего листов выписки: 2244

02.08.2025г. № КУВИ-001/2025-147005999	
Кадастровый номер:	16:32:000000:18(Единое землепользование)

02.04.2015; реквизиты документа-основания: постановление от 24.12.2007 № 1206 выдан: Исполнительный комитет Нурлатского муниципального района РТ. вид ограничения (обременения): ограничения прав на земельный участок, предусмотренные статьей 56 Земельного кодекса Российской Федерации; срок действия: с 02.04.2015; реквизиты документа-основания: постановление от 24.12.2007 № 1206 выдан: Исполнительный комитет Нурлатского муниципального района РТ. вид ограничения (обременения): ограничения прав на земельный участок, предусмотренные статьей 56 Земельного кодекса Российской Федерации; срок действия: с 02.04.2015; реквизиты документа-основания: постановление от 24.12.2007 № 1206 выдан: Исполнительный комитет Нурлатского муниципального района РТ. вид ограничения (обременения): ограничения прав на земельный участок, предусмотренные статьей 56 Земельного кодекса Российской Федерации; срок действия: с 02.04.2015; реквизиты документа-основания: постановление от 24.12.2007 № 1206 выдан: Исполнительный комитет Нурлатского муниципального района РТ. вид ограничения (обременения): ограничения прав на земельный участок, предусмотренные статьей 56 Земельного кодекса Российской Федерации; срок действия: с 02.04.2015; реквизиты документа-основания: постановление от 24.12.2007 № 1206 выдан: Исполнительный комитет Нурлатского муниципального района РТ. вид ограничения (обременения): ограничения прав на земельный участок, предусмотренные статьей 56 Земельного кодекса Российской Федерации; срок действия: с 02.04.2015; реквизиты документа-основания: постановление от 24.12.2007 № 1206 выдан: Исполнительный комитет Нурлатского муниципального района РТ. вид ограничения (обременения): ограничения прав на земельный участок, предусмотренные статьей 56 Земельного кодекса Российской Федерации; срок действия: с 02.04.2015; реквизиты документа-основания: постановление от 24.12.2007 № 1206 выдан: Исполнительный комитет Нурлатского муниципального района РТ. вид ограничения (обременения): ограничения прав на земельный участок, предусмотренные статьей 56 Земельного кодекса Российской Федерации; срок действия: с 02.04.2015; реквизиты документа-основания: постановление от 24.12.2007 № 1206 выдан: Исполнительный комитет Нурлатского муниципального района РТ. вид ограничения (обременения): ограничения прав на земельный участок, предусмотренные статьей 56 Земельного кодекса Российской Федерации; срок действия: с 02.04.2015; реквизиты документа-основания: постановление от 24.12.2007 № 1206 выдан: Исполнительный комитет Нурлатского муниципального района РТ. вид ограничения (обременения): ограничения прав на земельный участок, предусмотренные статьей 56 Земельного кодекса

ДОКУМЕНТ ПОДПИСАН
ЭЛЕКТРОННОЙ ПОДПИСЬЮ
Сертификат: 009F0BDC181A023B64597F1E2579BEFB50
Владелец: ФЕДЕРАЛЬНАЯ СЛУЖБА ГОСУДАРСТВЕННОЙ РЕГИСТРАЦИИ, КАДАСТРА И КАРТОГРАФИИ
Действителен: с 02.08.2024 по 26.10.2025

полное наименование должности		инициалы, фамилия

Земельный участок
вид объекта недвижимости

Лист № 12 раздела 1	Всего листов раздела 1: 73	Всего разделов: 8	Всего листов выписки: 2244

02.08.2025г. № КУВИ-001/2025-147005999	
Кадастровый номер:	16:32:000000:18(Единое землепользование)

Российской Федерации; срок действия: с 21.04.2015; реквизиты документа-основания: постановление от 25.04.2008 № 395 выдан: Исполнительный комитет Нурлатского муниципального района Республики Татарстан. вид ограничения (обременения): ограничения прав на земельный участок, предусмотренные статьей 56 Земельного кодекса Российской Федерации; срок действия: с 21.04.2015; реквизиты документа-основания: постановление от 25.04.2008 № 395 выдан: Исполнительный комитет Нурлатского муниципального района Республики Татарстан. вид ограничения (обременения): ограничения прав на земельный участок, предусмотренные статьей 56 Земельного кодекса Российской Федерации; срок действия: с 21.04.2015; реквизиты документа-основания: постановление от 25.04.2008 № 395 выдан: Исполнительный комитет Нурлатского муниципального района Республики Татарстан. вид ограничения (обременения): ограничения прав на земельный участок, предусмотренные статьей 56 Земельного кодекса Российской Федерации; срок действия: с 21.04.2015; реквизиты документа-основания: постановление от 25.04.2008 № 395 выдан: Исполнительный комитет Нурлатского муниципального района Республики Татарстан. вид ограничения (обременения): ограничения прав на земельный участок, предусмотренные статьей 56 Земельного кодекса Российской Федерации; срок действия: с 21.04.2015; реквизиты документа-основания: постановление от 25.04.2008 № 395 выдан: Исполнительный комитет Нурлатского муниципального района Республики Татарстан. вид ограничения (обременения): ограничения прав на земельный участок, предусмотренные статьей 56 Земельного кодекса Российской Федерации; срок действия: с 30.04.2015; реквизиты документа-основания: постановление от 24.12.2007 № 1206 выдан: Исполнительный комитет Нурлатского муниципального района РТ. вид ограничения (обременения): ограничения прав на земельный участок, предусмотренные статьей 56 Земельного кодекса Российской Федерации; срок действия: с 30.04.2015; реквизиты документа-основания: постановление от 24.12.2007 № 1206 выдан: Исполнительный комитет Нурлатского муниципального района РТ. вид ограничения (обременения): ограничения прав на земельный участок, предусмотренные статьей 56 Земельного кодекса Российской Федерации; срок действия: с 30.04.2015; реквизиты документа-основания: постановление от 24.12.2007 № 1206 выдан: Исполнительный комитет Нурлатского муниципального района РТ. вид ограничения (обременения): ограничения прав на земельный участок,

ДОКУМЕНТ ПОДПИСАН
ЭЛЕКТРОННОЙ ПОДПИСЬЮ
Сертификат: 009F0BDC181A023B64597F1E2579BEFB50
Владелец: ФЕДЕРАЛЬНАЯ СЛУЖБА ГОСУДАРСТВЕННОЙ РЕГИСТРАЦИИ, КАДАСТРА И КАРТОГРАФИИ
Действителен: с 02.08.2024 по 26.10.2025

полное наименование должности		инициалы, фамилия

Земельный участок
вид объекта недвижимости

Лист № 13 раздела 1	Всего листов раздела 1: 73	Всего разделов: 8	Всего листов выписки: 2244

02.08.2025г. № КУВИ-001/2025-147005999	
Кадастровый номер:	16:32:000000:18(Единое землепользование)

предусмотренные статьей 56 Земельного кодекса Российской Федерации; срок действия: с 30.04.2015; реквизиты документа-основания: постановление от 24.12.2007 № 1206 выдан: Исполнительный комитет Нурлатского муниципального района РТ. вид ограничения (обременения): ограничения прав на земельный участок, предусмотренные статьей 56 Земельного кодекса Российской Федерации; срок действия: с 30.04.2015; реквизиты документа-основания: постановление от 24.12.2007 № 1206 выдан: Исполнительный комитет Нурлатского муниципального района РТ. вид ограничения (обременения): ограничения прав на земельный участок, предусмотренные статьей 56 Земельного кодекса Российской Федерации; срок действия: с 30.04.2015; реквизиты документа-основания: постановление от 24.12.2007 № 1206 выдан: Исполнительный комитет Нурлатского муниципального района РТ. вид ограничения (обременения): ограничения прав на земельный участок, предусмотренные статьей 56 Земельного кодекса Российской Федерации; срок действия: с 30.04.2015; реквизиты документа-основания: постановление от 24.12.2007 № 1206 выдан: Исполнительный комитет Нурлатского муниципального района РТ. вид ограничения (обременения): ограничения прав на земельный участок, предусмотренные статьей 56 Земельного кодекса Российской Федерации; срок действия: с 30.04.2015; реквизиты документа-основания: постановление от 24.12.2007 № 1206 выдан: Исполнительный комитет Нурлатского муниципального района РТ. вид ограничения (обременения): ограничения прав на земельный участок, предусмотренные статьей 56 Земельного кодекса Российской Федерации; срок действия: с 30.04.2015; реквизиты документа-основания: постановление от 24.12.2007 № 1206 выдан: Исполнительный комитет Нурлатского муниципального района РТ. вид ограничения (обременения): ограничения прав на земельный участок, предусмотренные статьей 56 Земельного кодекса Российской Федерации; срок действия: с 30.04.2015; реквизиты документа-основания: постановление от 24.12.2007 № 1206 выдан: Исполнительный комитет Нурлатского муниципального района РТ. вид ограничения (обременения): ограничения прав на земельный участок, предусмотренные статьей 56 Земельного кодекса Российской Федерации; срок действия: с 30.04.2015; реквизиты документа-основания: постановление от 24.12.2007 № 1206 выдан: Исполнительный комитет Нурлатского муниципального района РТ. вид ограничения (обременения):

ДОКУМЕНТ ПОДПИСАН
ЭЛЕКТРОННОЙ ПОДПИСЬЮ
Сертификат: 009F0BDC181A023B64597F1E2579BEFB50
Владелец: ФЕДЕРАЛЬНАЯ СЛУЖБА ГОСУДАРСТВЕННОЙ РЕГИСТРАЦИИ, КАДАСТРА И КАРТОГРАФИИ
Действителен: с 02.08.2024 по 26.10.2025

полное наименование должности		инициалы, фамилия

Земельный участок
вид объекта недвижимости

Лист № 14 раздела 1	Всего листов раздела 1: 73	Всего разделов: 8	Всего листов выписки: 2244

02.08.2025г. № КУВИ-001/2025-147005999	
Кадастровый номер:	16:32:000000:18(Единое землепользование)

ограничения прав на земельный участок, предусмотренные статьей 56 Земельного кодекса Российской Федерации; срок действия: с 30.04.2015; реквизиты документа-основания: постановление от 24.12.2007 № 1206 выдан: Исполнительный комитет Нурлатского муниципального района РТ. вид ограничения (обременения): ограничения прав на земельный участок, предусмотренные статьей 56 Земельного кодекса Российской Федерации; срок действия: с 05.05.2015; реквизиты документа-основания: постановление от 24.12.2007 № 1206 выдан: Исполнительный комитет Нурлатского муниципального района РТ. вид ограничения (обременения): ограничения прав на земельный участок, предусмотренные статьей 56 Земельного кодекса Российской Федерации; срок действия: с 05.05.2015; реквизиты документа-основания: постановление от 24.12.2007 № 1206 выдан: Исполнительный комитет Нурлатского муниципального района РТ. вид ограничения (обременения): ограничения прав на земельный участок, предусмотренные статьей 56 Земельного кодекса Российской Федерации; срок действия: с 05.05.2015; реквизиты документа-основания: постановление от 24.12.2007 № 1206 выдан: Исполнительный комитет Нурлатского муниципального района РТ. вид ограничения (обременения): ограничения прав на земельный участок, предусмотренные статьей 56 Земельного кодекса Российской Федерации; срок действия: с 05.05.2015; реквизиты документа-основания: постановление от 24.12.2007 № 1206 выдан: Исполнительный комитет Нурлатского муниципального района РТ. вид ограничения (обременения): ограничения прав на земельный участок, предусмотренные статьей 56 Земельного кодекса Российской Федерации; срок действия: с 05.05.2015; реквизиты документа-основания: постановление от 24.12.2007 № 1206 выдан: Исполнительный комитет Нурлатского муниципального района РТ. вид ограничения (обременения): ограничения прав на земельный участок, предусмотренные статьей 56 Земельного кодекса Российской Федерации; срок действия: с 05.05.2015; реквизиты документа-основания: постановление от 24.12.2007 № 1206 выдан: Исполнительный комитет Нурлатского муниципального района РТ. вид ограничения (обременения): ограничения прав на земельный участок, предусмотренные статьей 56 Земельного кодекса Российской Федерации; срок действия: с 05.05.2015; реквизиты документа-основания: постановление от 24.12.2007 № 1206 выдан: Исполнительный комитет Нурлатского муниципального района РТ. вид ограничения (обременения): ограничения прав на земельный участок, предусмотренные статьей 56 Земельного кодекса Российской Федерации; срок действия: с 05.05.2015; реквизиты документа-основания: постановление от 24.12.2007 № 1206 выдан: Исполнительный комитет Нурлатского муниципального

ДОКУМЕНТ ПОДПИСАН
ЭЛЕКТРОННОЙ ПОДПИСЬЮ
Сертификат: 009F0BDC181A023B64597F1E2579BEFB50
Владелец: ФЕДЕРАЛЬНАЯ СЛУЖБА ГОСУДАРСТВЕННОЙ РЕГИСТРАЦИИ, КАДАСТРА И КАРТОГРАФИИ
Действителен: с 02.08.2024 по 26.10.2025

полное наименование должности		инициалы, фамилия

Земельный участок
вид объекта недвижимости

Лист № 15 раздела 1	Всего листов раздела 1: 73	Всего разделов: 8	Всего листов выписки: 2244

02.08.2025г. № КУВИ-001/2025-147005999	
Кадастровый номер:	16:32:000000:18(Единое землепользование)

района РТ. вид ограничения (обременения): ограничения прав на земельный участок, предусмотренные статьей 56 Земельного кодекса Российской Федерации; срок действия: с 05.05.2015; реквизиты документа-основания: постановление от 24.12.2007 № 1206 выдан: Исполнительный комитет Нурлатского муниципального района РТ. вид ограничения (обременения): ограничения прав на земельный участок, предусмотренные статьей 56 Земельного кодекса Российской Федерации; срок действия: с 05.05.2015; реквизиты документа-основания: постановление от 24.12.2007 № 1206 выдан: Исполнительный комитет Нурлатского муниципального района РТ. вид ограничения (обременения): ограничения прав на земельный участок, предусмотренные статьей 56 Земельного кодекса Российской Федерации; срок действия: с 05.05.2015; реквизиты документа-основания: постановление от 24.12.2007 № 1206 выдан: Исполнительный комитет Нурлатского муниципального района РТ. вид ограничения (обременения): ограничения прав на земельный участок, предусмотренные статьей 56 Земельного кодекса Российской Федерации; срок действия: с 05.05.2015; реквизиты документа-основания: постановление от 24.12.2007 № 1206 выдан: Исполнительный комитет Нурлатского муниципального района РТ. вид ограничения (обременения): ограничения прав на земельный участок, предусмотренные статьей 56 Земельного кодекса Российской Федерации; срок действия: с 05.05.2015; реквизиты документа-основания: постановление от 24.12.2007 № 1206 выдан: Исполнительный комитет Нурлатского муниципального района РТ. вид ограничения (обременения): ограничения прав на земельный участок, предусмотренные статьей 56 Земельного кодекса Российской Федерации; срок действия: с 05.05.2015; реквизиты документа-основания: постановление от 24.12.2007 № 1206 выдан: Исполнительный комитет Нурлатского муниципального района РТ. вид ограничения (обременения): ограничения прав на земельный участок, предусмотренные статьей 56 Земельного кодекса Российской Федерации; срок действия: с 05.05.2015; реквизиты документа-основания: постановление от 24.12.2007 № 1206 выдан: Исполнительный комитет Нурлатского муниципального района РТ. вид ограничения (обременения): ограничения прав на земельный участок, предусмотренные статьей 56 Земельного кодекса Российской Федерации; срок действия: с 05.05.2015; реквизиты документа-основания: постановление от 24.12.2007 № 1206 выдан: Исполнительный комитет Нурлатского муниципального района РТ. вид ограничения (обременения): ограничения прав на земельный участок, предусмотренные статьей 56 Земельного кодекса Российской Федерации; срок действия: с 05.05.2015; реквизиты документа-основания: постановление от 24.12.2007 № 1206 выдан:

ДОКУМЕНТ ПОДПИСАН
ЭЛЕКТРОННОЙ ПОДПИСЬЮ
Сертификат: 009F0BDC181A023B64597F1E2579BEFB50
Владелец: ФЕДЕРАЛЬНАЯ СЛУЖБА ГОСУДАРСТВЕННОЙ РЕГИСТРАЦИИ, КАДАСТРА И КАРТОГРАФИИ
Действителен: с 02.08.2024 по 26.10.2025

полное наименование должности		инициалы, фамилия

Земельный участок
вид объекта недвижимости

Лист № 16 раздела 1	Всего листов раздела 1: 73	Всего разделов: 8	Всего листов выписки: 2244

02.08.2025г. № КУВИ-001/2025-147005999	
Кадастровый номер:	16:32:000000:18(Единое землепользование)

Исполнительный комитет Нурлатского муниципального района РТ. вид ограничения (обременения): ограничения прав на земельный участок, предусмотренные статьей 56 Земельного кодекса Российской Федерации; срок действия: с 05.05.2015; реквизиты документа-основания: постановление от 24.12.2007 № 1206 выдан: Исполнительный комитет Нурлатского муниципального района РТ. вид ограничения (обременения): ограничения прав на земельный участок, предусмотренные статьей 56 Земельного кодекса Российской Федерации; срок действия: с 05.05.2015; реквизиты документа-основания: постановление от 24.12.2007 № 1206 выдан: Исполнительный комитет Нурлатского муниципального района РТ. вид ограничения (обременения): ограничения прав на земельный участок, предусмотренные статьей 56 Земельного кодекса Российской Федерации; срок действия: с 05.05.2015; реквизиты документа-основания: постановление от 24.12.2007 № 1206 выдан: Исполнительный комитет Нурлатского муниципального района РТ. вид ограничения (обременения): ограничения прав на земельный участок, предусмотренные статьей 56 Земельного кодекса Российской Федерации; срок действия: с 05.05.2015; реквизиты документа-основания: постановление от 24.12.2007 № 1206 выдан: Исполнительный комитет Нурлатского муниципального района РТ. вид ограничения (обременения): ограничения прав на земельный участок, предусмотренные статьей 56 Земельного кодекса Российской Федерации; срок действия: с 05.05.2015; реквизиты документа-основания: постановление от 24.12.2007 № 1206 выдан: Исполнительный комитет Нурлатского муниципального района РТ. вид ограничения (обременения): ограничения прав на земельный участок, предусмотренные статьей 56 Земельного кодекса Российской Федерации; срок действия: с 05.05.2015; реквизиты документа-основания: постановление от 24.12.2007 № 1206 выдан: Исполнительный комитет Нурлатского муниципального района РТ. вид ограничения (обременения): ограничения прав на земельный участок, предусмотренные статьей 56 Земельного кодекса Российской Федерации; срок действия: с 05.05.2015; реквизиты документа-основания: постановление от 24.12.2007 № 1206 выдан: Исполнительный комитет Нурлатского муниципального района РТ. вид ограничения (обременения): ограничения прав на земельный участок, предусмотренные статьей 56 Земельного кодекса Российской Федерации; срок действия: с 05.05.2015; реквизиты документа-основания:

ДОКУМЕНТ ПОДПИСАН
ЭЛЕКТРОННОЙ ПОДПИСЬЮ
Сертификат: 009F0BDC181A023B64597F1E2579BEFB50
Владелец: ФЕДЕРАЛЬНАЯ СЛУЖБА ГОСУДАРСТВЕННОЙ РЕГИСТРАЦИИ, КАДАСТРА И КАРТОГРАФИИ
Действителен: с 02.08.2024 по 26.10.2025

полное наименование должности		инициалы, фамилия

Земельный участок
вид объекта недвижимости

Лист № 17 раздела 1	Всего листов раздела 1: 73	Всего разделов: 8	Всего листов выписки: 2244

02.08.2025г. № КУВИ-001/2025-147005999	
Кадастровый номер:	16:32:000000:18(Единое землепользование)

постановление от 24.12.2007 № 1206 выдан: Исполнительный комитет Нурлатского муниципального района РТ. вид ограничения (обременения): ограничения прав на земельный участок, предусмотренные статьей 56 Земельного кодекса Российской Федерации; срок действия: с 05.05.2015; реквизиты документа-основания: постановление от 24.12.2007 № 1206 выдан: Исполнительный комитет Нурлатского муниципального района РТ. вид ограничения (обременения): ограничения прав на земельный участок, предусмотренные статьей 56 Земельного кодекса Российской Федерации; срок действия: с 05.05.2015; реквизиты документа-основания: постановление от 24.12.2007 № 1206 выдан: Исполнительный комитет Нурлатского муниципального района РТ. вид ограничения (обременения): ограничения прав на земельный участок, предусмотренные статьей 56 Земельного кодекса Российской Федерации; срок действия: с 05.05.2015; реквизиты документа-основания: постановление от 24.12.2007 № 1206 выдан: Исполнительный комитет Нурлатского муниципального района РТ. вид ограничения (обременения): ограничения прав на земельный участок, предусмотренные статьей 56 Земельного кодекса Российской Федерации; срок действия: с 05.05.2015; реквизиты документа-основания: постановление от 24.12.2007 № 1206 выдан: Исполнительный комитет Нурлатского муниципального района РТ. вид ограничения (обременения): ограничения прав на земельный участок, предусмотренные статьей 56 Земельного кодекса Российской Федерации; срок действия: с 05.05.2015; реквизиты документа-основания: постановление от 24.12.2007 № 1206 выдан: Исполнительный комитет Нурлатского муниципального района РТ. вид ограничения (обременения): ограничения прав на земельный участок, предусмотренные статьей 56 Земельного кодекса Российской Федерации; срок действия: с 05.05.2015; реквизиты документа-основания: постановление от 24.12.2007 № 1206 выдан: Исполнительный комитет Нурлатского муниципального района РТ. вид ограничения (обременения): ограничения прав на земельный участок, предусмотренные статьей 56 Земельного кодекса Российской Федерации; срок действия: с 05.05.2015; реквизиты документа-основания: постановление от 24.12.2007 № 1206 выдан: Исполнительный комитет Нурлатского муниципального района РТ. вид ограничения (обременения): ограничения прав на земельный участок, предусмотренные статьей 56 Земельного кодекса Российской Федерации; срок действия: с

ДОКУМЕНТ ПОДПИСАН
ЭЛЕКТРОННОЙ ПОДПИСЬЮ
Сертификат: 009F0BDC181A023B64597F1E2579BEFB50
Владелец: ФЕДЕРАЛЬНАЯ СЛУЖБА ГОСУДАРСТВЕННОЙ РЕГИСТРАЦИИ, КАДАСТРА И КАРТОГРАФИИ
Действителен: с 02.08.2024 по 26.10.2025

полное наименование должности		инициалы, фамилия

Земельный участок
вид объекта недвижимости

Лист № 18 раздела 1	Всего листов раздела 1: 73	Всего разделов: 8	Всего листов выписки: 2244

02.08.2025г. № КУВИ-001/2025-147005999	
Кадастровый номер:	16:32:000000:18(Единое землепользование)

05.05.2015; реквизиты документа-основания: постановление от 24.12.2007 № 1206 выдан: Исполнительный комитет Нурлатского муниципального района РТ. вид ограничения (обременения): ограничения прав на земельный участок, предусмотренные статьей 56 Земельного кодекса Российской Федерации; срок действия: с 05.05.2015; реквизиты документа-основания: постановление от 24.12.2007 № 1206 выдан: Исполнительный комитет Нурлатского муниципального района РТ. вид ограничения (обременения): ограничения прав на земельный участок, предусмотренные статьей 56 Земельного кодекса Российской Федерации; срок действия: с 05.05.2015; реквизиты документа-основания: постановление от 24.12.2007 № 1206 выдан: Исполнительный комитет Нурлатского муниципального района РТ. вид ограничения (обременения): ограничения прав на земельный участок, предусмотренные статьей 56 Земельного кодекса Российской Федерации; срок действия: с 05.05.2015; реквизиты документа-основания: постановление от 24.12.2007 № 1206 выдан: Исполнительный комитет Нурлатского муниципального района РТ. вид ограничения (обременения): ограничения прав на земельный участок, предусмотренные статьей 56 Земельного кодекса Российской Федерации; срок действия: с 05.05.2015; реквизиты документа-основания: постановление от 24.12.2007 № 1206 выдан: Исполнительный комитет Нурлатского муниципального района РТ. вид ограничения (обременения): ограничения прав на земельный участок, предусмотренные статьей 56 Земельного кодекса Российской Федерации; срок действия: с 05.05.2015; реквизиты документа-основания: постановление от 24.12.2007 № 1206 выдан: Исполнительный комитет Нурлатского муниципального района РТ. вид ограничения (обременения): ограничения прав на земельный участок, предусмотренные статьей 56 Земельного кодекса Российской Федерации; срок действия: с 05.05.2015; реквизиты документа-основания: постановление от 24.12.2007 № 1206 выдан: Исполнительный комитет Нурлатского муниципального района РТ. вид ограничения (обременения): ограничения прав на земельный участок, предусмотренные статьей 56 Земельного кодекса Российской Федерации; срок действия: с 05.05.2015; реквизиты документа-основания: постановление от 24.12.2007 № 1206 выдан: Исполнительный комитет Нурлатского муниципального района РТ. вид ограничения (обременения): ограничения прав на земельный участок, предусмотренные статьей 56 Земельного кодекса Российской Федерации; срок действия: с 05.05.2015; реквизиты документа-основания: постановление от 24.12.2007 № 1206 выдан: Исполнительный комитет Нурлатского муниципального района РТ. вид ограничения (обременения): ограничения прав на земельный участок, предусмотренные статьей 56 Земельного кодекса Российской Федерации; срок действия: с 30.04.2015; реквизиты документа-основания: постановление от 24.12.2007 № 1206 выдан: Исполнительный комитет Нурлатского муниципального района РТ. вид ограничения (обременения): ограничения прав на земельный участок, предусмотренные статьей 56 Земельного кодекса

ДОКУМЕНТ ПОДПИСАН
ЭЛЕКТРОННОЙ ПОДПИСЬЮ
Сертификат: 009F0BDC181A023B64597F1E2579BEFB50
Владелец: ФЕДЕРАЛЬНАЯ СЛУЖБА ГОСУДАРСТВЕННОЙ РЕГИСТРАЦИИ, КАДАСТРА И КАРТОГРАФИИ
Действителен: с 02.08.2024 по 26.10.2025

полное наименование должности		инициалы, фамилия

Земельный участок
вид объекта недвижимости

Лист № 19 раздела 1	Всего листов раздела 1: 73	Всего разделов: 8	Всего листов выписки: 2244

02.08.2025г. № КУВИ-001/2025-147005999	
Кадастровый номер:	16:32:000000:18(Единое землепользование)

Российской Федерации; срок действия: с 30.04.2015; реквизиты документа-основания: постановление от 24.12.2007 № 1206 выдан: Исполнительный комитет Нурлатского муниципального района РТ. вид ограничения (обременения): ограничения прав на земельный участок, предусмотренные статьей 56 Земельного кодекса Российской Федерации; срок действия: с 30.04.2015; реквизиты документа-основания: постановление от 24.12.2007 № 1206 выдан: Исполнительный комитет Нурлатского муниципального района РТ. вид ограничения (обременения): ограничения прав на земельный участок, предусмотренные статьей 56 Земельного кодекса Российской Федерации; срок действия: с 30.04.2015; реквизиты документа-основания: постановление от 24.12.2007 № 1206 выдан: Исполнительный комитет Нурлатского муниципального района РТ. вид ограничения (обременения): ограничения прав на земельный участок, предусмотренные статьей 56 Земельного кодекса Российской Федерации; срок действия: с 30.04.2015; реквизиты документа-основания: постановление от 24.12.2007 № 1206 выдан: Исполнительный комитет Нурлатского муниципального района РТ. вид ограничения (обременения): ограничения прав на земельный участок, предусмотренные статьей 56 Земельного кодекса Российской Федерации; срок действия: с 30.04.2015; реквизиты документа-основания: постановление от 24.12.2007 № 1206 выдан: Исполнительный комитет Нурлатского муниципального района РТ. вид ограничения (обременения): ограничения прав на земельный участок, предусмотренные статьей 56 Земельного кодекса Российской Федерации; срок действия: с 30.04.2015; реквизиты документа-основания: постановление от 24.12.2007 № 1206 выдан: Исполнительный комитет Нурлатского муниципального района РТ. вид ограничения (обременения): ограничения прав на земельный участок, предусмотренные статьей 56 Земельного кодекса Российской Федерации; срок действия: с 30.04.2015; реквизиты документа-основания: постановление от 24.12.2007 № 1206 выдан: Исполнительный комитет Нурлатского муниципального района РТ. вид ограничения (обременения): ограничения прав на земельный участок, предусмотренные статьей 56 Земельного кодекса Российской Федерации; срок действия: с 30.04.2015; реквизиты документа-основания: постановление от 24.12.2007 № 1206 выдан: Исполнительный комитет Нурлатского муниципального района РТ. вид ограничения (обременения): ограничения прав на земельный участок,

ДОКУМЕНТ ПОДПИСАН
ЭЛЕКТРОННОЙ ПОДПИСЬЮ
Сертификат: 009F0BDC181A023B64597F1E2579BEFB50
Владелец: ФЕДЕРАЛЬНАЯ СЛУЖБА ГОСУДАРСТВЕННОЙ РЕГИСТРАЦИИ, КАДАСТРА И КАРТОГРАФИИ
Действителен: с 02.08.2024 по 26.10.2025

полное наименование должности		инициалы, фамилия

Земельный участок
вид объекта недвижимости

Лист № 20 раздела 1	Всего листов раздела 1: 73	Всего разделов: 8	Всего листов выписки: 2244

02.08.2025г. № КУВИ-001/2025-147005999	
Кадастровый номер:	16:32:000000:18(Единое землепользование)

предусмотренные статьей 56 Земельного кодекса Российской Федерации; срок действия: с 30.04.2015; реквизиты документа-основания: постановление от 24.12.2007 № 1206 выдан: Исполнительный комитет Нурлатского муниципального района РТ. вид ограничения (обременения): ограничения прав на земельный участок, предусмотренные статьей 56 Земельного кодекса Российской Федерации; срок действия: с 05.05.2015; реквизиты документа-основания: постановление от 24.12.2007 № 1206 выдан: Исполнительный комитет Нурлатского муниципального района РТ. вид ограничения (обременения): ограничения прав на земельный участок, предусмотренные статьей 56 Земельного кодекса Российской Федерации; срок действия: с 05.05.2015; реквизиты документа-основания: постановление от 24.12.2007 № 1206 выдан: Исполнительный комитет Нурлатского муниципального района РТ. вид ограничения (обременения): ограничения прав на земельный участок, предусмотренные статьей 56 Земельного кодекса Российской Федерации; срок действия: с 05.05.2015; реквизиты документа-основания: постановление от 24.12.2007 № 1206 выдан: Исполнительный комитет Нурлатского муниципального района РТ. вид ограничения (обременения): ограничения прав на земельный участок, предусмотренные статьей 56 Земельного кодекса Российской Федерации; срок действия: с 05.05.2015; реквизиты документа-основания: постановление от 24.12.2007 № 1206 выдан: Исполнительный комитет Нурлатского муниципального района РТ. вид ограничения (обременения): ограничения прав на земельный участок, предусмотренные статьей 56 Земельного кодекса Российской Федерации; срок действия: с 05.05.2015; реквизиты документа-основания: постановление от 24.12.2007 № 1206 выдан: Исполнительный комитет Нурлатского муниципального района РТ. вид ограничения (обременения): ограничения прав на земельный участок, предусмотренные статьей 56 Земельного кодекса Российской Федерации; срок действия: с 05.05.2015; реквизиты документа-основания: постановление от 24.12.2007 № 1206 выдан: Исполнительный комитет Нурлатского муниципального района РТ. вид ограничения (обременения): ограничения прав на земельный участок, предусмотренные статьей 56 Земельного кодекса Российской Федерации; срок действия: с 05.05.2015; реквизиты документа-основания: постановление от 24.12.2007 № 1206 выдан: Исполнительный комитет Нурлатского муниципального района РТ. вид ограничения (обременения):

ДОКУМЕНТ ПОДПИСАН
ЭЛЕКТРОННОЙ ПОДПИСЬЮ
Сертификат: 009F0BDC181A023B64597F1E2579BEFB50
Владелец: ФЕДЕРАЛЬНАЯ СЛУЖБА ГОСУДАРСТВЕННОЙ РЕГИСТРАЦИИ, КАДАСТРА И КАРТОГРАФИИ
Действителен: с 02.08.2024 по 26.10.2025

полное наименование должности		инициалы, фамилия

Земельный участок
вид объекта недвижимости

Лист № 21 раздела 1	Всего листов раздела 1: 73	Всего разделов: 8	Всего листов выписки: 2244

02.08.2025г. № КУВИ-001/2025-147005999	
Кадастровый номер:	16:32:000000:18(Единое землепользование)

ограничения прав на земельный участок, предусмотренные статьей 56 Земельного кодекса Российской Федерации; срок действия: с 05.05.2015; реквизиты документа-основания: постановление от 24.12.2007 № 1206 выдан: Исполнительный комитет Нурлатского муниципального района РТ. вид ограничения (обременения): ограничения прав на земельный участок, предусмотренные статьей 56 Земельного кодекса Российской Федерации; срок действия: с 05.05.2015; реквизиты документа-основания: постановление от 24.12.2007 № 1206 выдан: Исполнительный комитет Нурлатского муниципального района РТ. вид ограничения (обременения): ограничения прав на земельный участок, предусмотренные статьей 56 Земельного кодекса Российской Федерации; срок действия: с 05.05.2015; реквизиты документа-основания: постановление от 24.12.2007 № 1206 выдан: Исполнительный комитет Нурлатского муниципального района РТ. вид ограничения (обременения): ограничения прав на земельный участок, предусмотренные статьей 56 Земельного кодекса Российской Федерации; срок действия: с 05.05.2015; реквизиты документа-основания: постановление от 24.12.2007 № 1206 выдан: Исполнительный комитет Нурлатского муниципального района РТ. вид ограничения (обременения): ограничения прав на земельный участок, предусмотренные статьей 56 Земельного кодекса Российской Федерации; срок действия: с 05.05.2015; реквизиты документа-основания: постановление от 24.12.2007 № 1206 выдан: Исполнительный комитет Нурлатского муниципального района РТ. вид ограничения (обременения): ограничения прав на земельный участок, предусмотренные статьей 56 Земельного кодекса Российской Федерации; срок действия: с 05.05.2015; реквизиты документа-основания: постановление от 24.12.2007 № 1206 выдан: Исполнительный комитет Нурлатского муниципального района РТ. вид ограничения (обременения): ограничения прав на земельный участок, предусмотренные статьей 56 Земельного кодекса Российской Федерации; срок действия: с 05.05.2015; реквизиты документа-основания: постановление от 24.12.2007 № 1206 выдан: Исполнительный комитет Нурлатского муниципального района РТ. вид ограничения (обременения): ограничения прав на земельный участок, предусмотренные статьей 56 Земельного кодекса Российской Федерации; срок действия: с 05.05.2015; реквизиты документа-основания: постановление от 24.12.2007 № 1206 выдан: Исполнительный комитет Нурлатского муниципального района РТ. вид ограничения (обременения): ограничения прав на земельный участок, предусмотренные статьей 56 Земельного кодекса Российской Федерации; срок действия: с 05.05.2015; реквизиты документа-основания: постановление от 24.12.2007 № 1206 выдан: Исполнительный комитет Нурлатского муниципального

ДОКУМЕНТ ПОДПИСАН
ЭЛЕКТРОННОЙ ПОДПИСЬЮ
Сертификат: 009F0BDC181A023B64597F1E2579BEFB50
Владелец: ФЕДЕРАЛЬНАЯ СЛУЖБА ГОСУДАРСТВЕННОЙ РЕГИСТРАЦИИ, КАДАСТРА И КАРТОГРАФИИ
Действителен: с 02.08.2024 по 26.10.2025

полное наименование должности		инициалы, фамилия

Земельный участок
вид объекта недвижимости

Лист № 22 раздела 1	Всего листов раздела 1: 73	Всего разделов: 8	Всего листов выписки: 2244

02.08.2025г. № КУВИ-001/2025-147005999	
Кадастровый номер:	16:32:000000:18(Единое землепользование)

района РТ. вид ограничения (обременения): ограничения прав на земельный участок, предусмотренные статьей 56 Земельного кодекса Российской Федерации; срок действия: с 05.05.2015; реквизиты документа-основания: постановление от 24.12.2007 № 1206 выдан: Исполнительный комитет Нурлатского муниципального района РТ. вид ограничения (обременения): ограничения прав на земельный участок, предусмотренные статьей 56 Земельного кодекса Российской Федерации; срок действия: с 05.05.2015; реквизиты документа-основания: постановление от 24.12.2007 № 1206 выдан: Исполнительный комитет Нурлатского муниципального района РТ. вид ограничения (обременения): ограничения прав на земельный участок, предусмотренные статьей 56 Земельного кодекса Российской Федерации; срок действия: с 05.05.2015; реквизиты документа-основания: постановление от 24.12.2007 № 1206 выдан: Исполнительный комитет Нурлатского муниципального района РТ. вид ограничения (обременения): ограничения прав на земельный участок, предусмотренные статьей 56 Земельного кодекса Российской Федерации; срок действия: с 05.05.2015; реквизиты документа-основания: постановление от 24.12.2007 № 1206 выдан: Исполнительный комитет Нурлатского муниципального района РТ. вид ограничения (обременения): ограничения прав на земельный участок, предусмотренные статьей 56 Земельного кодекса Российской Федерации; срок действия: с 05.05.2015; реквизиты документа-основания: постановление от 24.12.2007 № 1206 выдан: Исполнительный комитет Нурлатского муниципального района РТ. вид ограничения (обременения): ограничения прав на земельный участок, предусмотренные статьей 56 Земельного кодекса Российской Федерации; срок действия: с 05.05.2015; реквизиты документа-основания: постановление от 24.12.2007 № 1206 выдан: Исполнительный комитет Нурлатского муниципального района РТ. вид ограничения (обременения): ограничения прав на земельный участок, предусмотренные статьей 56 Земельного кодекса Российской Федерации; срок действия: с 05.05.2015; реквизиты документа-основания: постановление от 24.12.2007 № 1206 выдан: Исполнительный комитет Нурлатского муниципального района РТ. вид ограничения (обременения): ограничения прав на земельный участок, предусмотренные статьей 56 Земельного кодекса Российской Федерации; срок действия: с 05.05.2015; реквизиты документа-основания: постановление от 24.12.2007 № 1206 выдан: Исполнительный комитет Нурлатского муниципального района РТ. вид ограничения (обременения): ограничения прав на земельный участок, предусмотренные статьей 56 Земельного кодекса Российской Федерации; срок действия: с 05.05.2015; реквизиты документа-основания: постановление от 24.12.2007 № 1206 выдан:

ДОКУМЕНТ ПОДПИСАН
ЭЛЕКТРОННОЙ ПОДПИСЬЮ
Сертификат: 009F0BDC181A023B64597F1E2579BEFB50
Владелец: ФЕДЕРАЛЬНАЯ СЛУЖБА ГОСУДАРСТВЕННОЙ РЕГИСТРАЦИИ, КАДАСТРА И КАРТОГРАФИИ
Действителен: с 02.08.2024 по 26.10.2025

полное наименование должности		инициалы, фамилия

Земельный участок
вид объекта недвижимости

Лист № 23 раздела 1	Всего листов раздела 1: 73	Всего разделов: 8	Всего листов выписки: 2244

02.08.2025г. № КУВИ-001/2025-147005999	
Кадастровый номер:	16:32:000000:18(Единое землепользование)

Исполнительный комитет Нурлатского муниципального района РТ. вид ограничения (обременения): ограничения прав на земельный участок, предусмотренные статьей 56 Земельного кодекса Российской Федерации; срок действия: с 05.05.2015; реквизиты документа-основания: постановление от 24.12.2007 № 1206 выдан: Исполнительный комитет Нурлатского муниципального района РТ. вид ограничения (обременения): ограничения прав на земельный участок, предусмотренные статьей 56 Земельного кодекса Российской Федерации; срок действия: с 05.05.2015; реквизиты документа-основания: постановление от 24.12.2007 № 1206 выдан: Исполнительный комитет Нурлатского муниципального района РТ. вид ограничения (обременения): ограничения прав на земельный участок, предусмотренные статьей 56 Земельного кодекса Российской Федерации; срок действия: с 05.05.2015; реквизиты документа-основания: постановление от 24.12.2007 № 1206 выдан: Исполнительный комитет Нурлатского муниципального района РТ. вид ограничения (обременения): ограничения прав на земельный участок, предусмотренные статьей 56 Земельного кодекса Российской Федерации; срок действия: с 05.05.2015; реквизиты документа-основания: постановление от 24.12.2007 № 1206 выдан: Исполнительный комитет Нурлатского муниципального района РТ. вид ограничения (обременения): ограничения прав на земельный участок, предусмотренные статьей 56 Земельного кодекса Российской Федерации; срок действия: с 05.05.2015; реквизиты документа-основания: постановление от 24.12.2007 № 1206 выдан: Исполнительный комитет Нурлатского муниципального района РТ. вид ограничения (обременения): ограничения прав на земельный участок, предусмотренные статьей 56 Земельного кодекса Российской Федерации; срок действия: с 05.05.2015; реквизиты документа-основания: постановление от 24.12.2007 № 1206 выдан: Исполнительный комитет Нурлатского муниципального района РТ. вид ограничения (обременения): ограничения прав на земельный участок, предусмотренные статьей 56 Земельного кодекса Российской Федерации; срок действия: с 05.05.2015; реквизиты документа-основания: постановление от 24.12.2007 № 1206 выдан: Исполнительный комитет Нурлатского муниципального района РТ. вид ограничения (обременения): ограничения прав на земельный участок, предусмотренные статьей 56 Земельного кодекса Российской Федерации; срок действия: с 05.05.2015; реквизиты документа-основания:

ДОКУМЕНТ ПОДПИСАН
ЭЛЕКТРОННОЙ ПОДПИСЬЮ
Сертификат: 009F0BDC181A023B64597F1E2579BEFB50
Владелец: ФЕДЕРАЛЬНАЯ СЛУЖБА ГОСУДАРСТВЕННОЙ РЕГИСТРАЦИИ, КАДАСТРА И КАРТОГРАФИИ
Действителен: с 02.08.2024 по 26.10.2025

полное наименование должности		инициалы, фамилия

Земельный участок
вид объекта недвижимости

Лист № 24 раздела 1	Всего листов раздела 1: 73	Всего разделов: 8	Всего листов выписки: 2244

02.08.2025г. № КУВИ-001/2025-147005999	
Кадастровый номер:	16:32:000000:18(Единое землепользование)

постановление от 24.12.2007 № 1206 выдан: Исполнительный комитет Нурлатского муниципального района РТ. вид ограничения (обременения): ограничения прав на земельный участок, предусмотренные статьей 56 Земельного кодекса Российской Федерации; срок действия: с 05.05.2015; реквизиты документа-основания: постановление от 24.12.2007 № 1206 выдан: Исполнительный комитет Нурлатского муниципального района РТ. вид ограничения (обременения): ограничения прав на земельный участок, предусмотренные статьей 56 Земельного кодекса Российской Федерации; срок действия: с 05.05.2015; реквизиты документа-основания: постановление от 24.12.2007 № 1206 выдан: Исполнительный комитет Нурлатского муниципального района РТ. вид ограничения (обременения): ограничения прав на земельный участок, предусмотренные статьей 56 Земельного кодекса Российской Федерации; срок действия: с 06.05.2015; реквизиты документа-основания: постановление от 24.12.2007 № 1206 выдан: Исполнительный комитет Нурлатского муниципального района РТ. вид ограничения (обременения): ограничения прав на земельный участок, предусмотренные статьей 56 Земельного кодекса Российской Федерации; срок действия: с 06.05.2015; реквизиты документа-основания: постановление от 24.12.2007 № 1206 выдан: Исполнительный комитет Нурлатского муниципального района РТ. вид ограничения (обременения): ограничения прав на земельный участок, предусмотренные статьей 56 Земельного кодекса Российской Федерации; срок действия: с 06.05.2015; реквизиты документа-основания: постановление от 24.12.2007 № 1206 выдан: Исполнительный комитет Нурлатского муниципального района РТ. вид ограничения (обременения): ограничения прав на земельный участок, предусмотренные статьей 56 Земельного кодекса Российской Федерации; срок действия: с 06.05.2015; реквизиты документа-основания: постановление от 24.12.2007 № 1206 выдан: Исполнительный комитет Нурлатского муниципального района РТ. вид ограничения (обременения): ограничения прав на земельный участок, предусмотренные статьей 56 Земельного кодекса Российской Федерации; срок действия: с 06.05.2015; реквизиты документа-основания: постановление от 24.12.2007 № 1206 выдан: Исполнительный комитет Нурлатского муниципального района РТ. вид ограничения (обременения): ограничения прав на земельный участок, предусмотренные статьей 56 Земельного кодекса Российской Федерации; срок действия: с

ДОКУМЕНТ ПОДПИСАН
ЭЛЕКТРОННОЙ ПОДПИСЬЮ
Сертификат: 009F0BDC181A023B64597F1E2579BEFB50
Владелец: ФЕДЕРАЛЬНАЯ СЛУЖБА ГОСУДАРСТВЕННОЙ РЕГИСТРАЦИИ, КАДАСТРА И КАРТОГРАФИИ
Действителен: с 02.08.2024 по 26.10.2025

полное наименование должности		инициалы, фамилия

Земельный участок
вид объекта недвижимости

Лист № 25 раздела 1	Всего листов раздела 1: 73	Всего разделов: 8	Всего листов выписки: 2244

02.08.2025г. № КУВИ-001/2025-147005999	
Кадастровый номер:	16:32:000000:18(Единое землепользование)

06.05.2015; реквизиты документа-основания: постановление от 24.12.2007 № 1206 выдан: Исполнительный комитет Нурлатского муниципального района РТ. вид ограничения (обременения): ограничения прав на земельный участок, предусмотренные статьей 56 Земельного кодекса Российской Федерации; срок действия: с 06.05.2015; реквизиты документа-основания: постановление от 24.12.2007 № 1206 выдан: Исполнительный комитет Нурлатского муниципального района РТ. вид ограничения (обременения): ограничения прав на земельный участок, предусмотренные статьей 56 Земельного кодекса Российской Федерации; срок действия: с 06.05.2015; реквизиты документа-основания: постановление от 24.12.2007 № 1206 выдан: Исполнительный комитет Нурлатского муниципального района РТ. вид ограничения (обременения): ограничения прав на земельный участок, предусмотренные статьей 56 Земельного кодекса Российской Федерации; срок действия: с 06.05.2015; реквизиты документа-основания: постановление от 24.12.2007 № 1206 выдан: Исполнительный комитет Нурлатского муниципального района РТ. вид ограничения (обременения): ограничения прав на земельный участок, предусмотренные статьей 56 Земельного кодекса Российской Федерации; срок действия: с 06.05.2015; реквизиты документа-основания: постановление от 24.12.2007 № 1206 выдан: Исполнительный комитет Нурлатского муниципального района РТ. вид ограничения (обременения): ограничения прав на земельный участок, предусмотренные статьей 56 Земельного кодекса Российской Федерации; срок действия: с 06.05.2015; реквизиты документа-основания: постановление от 24.12.2007 № 1206 выдан: Исполнительный комитет Нурлатского муниципального района РТ. вид ограничения (обременения): ограничения прав на земельный участок, предусмотренные статьей 56 Земельного кодекса Российской Федерации; срок действия: с 06.05.2015; реквизиты документа-основания: постановление от 24.12.2007 № 1206 выдан: Исполнительный комитет Нурлатского муниципального района РТ. вид ограничения (обременения): ограничения прав на земельный участок, предусмотренные статьей 56 Земельного кодекса Российской Федерации; срок действия: с 06.05.2015; реквизиты документа-основания: постановление от 24.12.2007 № 1206 выдан: Исполнительный комитет Нурлатского муниципального района РТ. вид ограничения (обременения): ограничения прав на земельный участок, предусмотренные статьей 56 Земельного кодекса Российской Федерации; срок действия: с 06.05.2015; реквизиты документа-основания: постановление от 24.12.2007 № 1206 выдан: Исполнительный комитет Нурлатского муниципального района РТ. вид ограничения (обременения): ограничения прав на земельный участок, предусмотренные статьей 56 Земельного кодекса

ДОКУМЕНТ ПОДПИСАН
ЭЛЕКТРОННОЙ ПОДПИСЬЮ
Сертификат: 009F0BDC181A023B64597F1E2579BEFB50
Владелец: ФЕДЕРАЛЬНАЯ СЛУЖБА ГОСУДАРСТВЕННОЙ РЕГИСТРАЦИИ, КАДАСТРА И КАРТОГРАФИИ
Действителен: с 02.08.2024 по 26.10.2025

полное наименование должности		инициалы, фамилия

Земельный участок
вид объекта недвижимости

Лист № 26 раздела 1	Всего листов раздела 1: 73	Всего разделов: 8	Всего листов выписки: 2244

02.08.2025г. № КУВИ-001/2025-147005999	
Кадастровый номер:	16:32:000000:18(Единое землепользование)

Российской Федерации; срок действия: с 06.05.2015; реквизиты документа-основания: постановление от 24.12.2007 № 1206 выдан: Исполнительный комитет Нурлатского муниципального района РТ. вид ограничения (обременения): ограничения прав на земельный участок, предусмотренные статьей 56 Земельного кодекса Российской Федерации; срок действия: с 06.05.2015; реквизиты документа-основания: постановление от 24.12.2007 № 1206 выдан: Исполнительный комитет Нурлатского муниципального района РТ. вид ограничения (обременения): ограничения прав на земельный участок, предусмотренные статьей 56 Земельного кодекса Российской Федерации; срок действия: с 06.05.2015; реквизиты документа-основания: постановление от 24.12.2007 № 1206 выдан: Исполнительный комитет Нурлатского муниципального района РТ. вид ограничения (обременения): ограничения прав на земельный участок, предусмотренные статьей 56 Земельного кодекса Российской Федерации; срок действия: с 06.05.2015; реквизиты документа-основания: постановление от 24.12.2007 № 1206 выдан: Исполнительный комитет Нурлатского муниципального района РТ. вид ограничения (обременения): ограничения прав на земельный участок, предусмотренные статьей 56 Земельного кодекса Российской Федерации; срок действия: с 06.05.2015; реквизиты документа-основания: постановление от 24.12.2007 № 1206 выдан: Исполнительный комитет Нурлатского муниципального района РТ. вид ограничения (обременения): ограничения прав на земельный участок, предусмотренные статьей 56 Земельного кодекса Российской Федерации; срок действия: с 06.05.2015; реквизиты документа-основания: постановление от 24.12.2007 № 1206 выдан: Исполнительный комитет Нурлатского муниципального района РТ. вид ограничения (обременения): ограничения прав на земельный участок, предусмотренные статьей 56 Земельного кодекса Российской Федерации; срок действия: с 06.05.2015; реквизиты документа-основания: постановление от 24.12.2007 № 1206 выдан: Исполнительный комитет Нурлатского муниципального района РТ. вид ограничения (обременения): ограничения прав на земельный участок, предусмотренные статьей 56 Земельного кодекса Российской Федерации; срок действия: с 06.05.2015; реквизиты документа-основания: постановление от 24.12.2007 № 1206 выдан: Исполнительный комитет Нурлатского муниципального района РТ. вид ограничения (обременения): ограничения прав на земельный участок,

ДОКУМЕНТ ПОДПИСАН
ЭЛЕКТРОННОЙ ПОДПИСЬЮ
Сертификат: 009F0BDC181A023B64597F1E2579BEFB50
Владелец: ФЕДЕРАЛЬНАЯ СЛУЖБА ГОСУДАРСТВЕННОЙ РЕГИСТРАЦИИ, КАДАСТРА И КАРТОГРАФИИ
Действителен: с 02.08.2024 по 26.10.2025

полное наименование должности		инициалы, фамилия

Земельный участок
вид объекта недвижимости

Лист № 27 раздела 1	Всего листов раздела 1: 73	Всего разделов: 8	Всего листов выписки: 2244

02.08.2025г. № КУВИ-001/2025-147005999	
Кадастровый номер:	16:32:000000:18(Единое землепользование)

предусмотренные статьей 56 Земельного кодекса Российской Федерации; срок действия: с 06.05.2015; реквизиты документа-основания: постановление от 24.12.2007 № 1206 выдан: Исполнительный комитет Нурлатского муниципального района РТ. вид ограничения (обременения): ограничения прав на земельный участок, предусмотренные статьей 56 Земельного кодекса Российской Федерации; срок действия: с 06.05.2015; реквизиты документа-основания: постановление от 24.12.2007 № 1206 выдан: Исполнительный комитет Нурлатского муниципального района РТ. вид ограничения (обременения): ограничения прав на земельный участок, предусмотренные статьей 56 Земельного кодекса Российской Федерации; срок действия: с 06.05.2015; реквизиты документа-основания: постановление от 24.12.2007 № 1206 выдан: Исполнительный комитет Нурлатского муниципального района РТ. вид ограничения (обременения): ограничения прав на земельный участок, предусмотренные статьей 56 Земельного кодекса Российской Федерации; срок действия: с 06.05.2015; реквизиты документа-основания: постановление от 24.12.2007 № 1206 выдан: Исполнительный комитет Нурлатского муниципального района РТ. вид ограничения (обременения): ограничения прав на земельный участок, предусмотренные статьей 56 Земельного кодекса Российской Федерации; срок действия: с 06.05.2015; реквизиты документа-основания: постановление от 24.12.2007 № 1206 выдан: Исполнительный комитет Нурлатского муниципального района РТ. вид ограничения (обременения): ограничения прав на земельный участок, предусмотренные статьей 56 Земельного кодекса Российской Федерации; срок действия: с 06.05.2015; реквизиты документа-основания: постановление от 24.12.2007 № 1206 выдан: Исполнительный комитет Нурлатского муниципального района РТ. вид ограничения (обременения): ограничения прав на земельный участок, предусмотренные статьей 56 Земельного кодекса Российской Федерации; срок действия: с 06.05.2015; реквизиты документа-основания: постановление от 24.12.2007 № 1206 выдан: Исполнительный комитет Нурлатского муниципального района РТ. вид ограничения (обременения): ограничения прав на земельный участок, предусмотренные статьей 56 Земельного кодекса Российской Федерации; срок действия: с 06.05.2015; реквизиты документа-основания: постановление от 24.12.2007 № 1206 выдан: Исполнительный комитет Нурлатского муниципального района РТ. вид ограничения (обременения):

ДОКУМЕНТ ПОДПИСАН
ЭЛЕКТРОННОЙ ПОДПИСЬЮ
Сертификат: 009F0BDC181A023B64597F1E2579BEFB50
Владелец: ФЕДЕРАЛЬНАЯ СЛУЖБА ГОСУДАРСТВЕННОЙ РЕГИСТРАЦИИ, КАДАСТРА И КАРТОГРАФИИ
Действителен: с 02.08.2024 по 26.10.2025

полное наименование должности		инициалы, фамилия

Земельный участок
вид объекта недвижимости

Лист № 28 раздела 1	Всего листов раздела 1: 73	Всего разделов: 8	Всего листов выписки: 2244

02.08.2025г. № КУВИ-001/2025-147005999	
Кадастровый номер:	16:32:000000:18(Единое землепользование)

ограничения прав на земельный участок, предусмотренные статьей 56 Земельного кодекса Российской Федерации; срок действия: с 06.05.2015; реквизиты документа-основания: постановление от 24.12.2007 № 1206 выдан: Исполнительный комитет Нурлатского муниципального района РТ. вид ограничения (обременения): ограничения прав на земельный участок, предусмотренные статьей 56 Земельного кодекса Российской Федерации; срок действия: с 06.05.2015; реквизиты документа-основания: постановление от 24.12.2007 № 1206 выдан: Исполнительный комитет Нурлатского муниципального района РТ. вид ограничения (обременения): ограничения прав на земельный участок, предусмотренные статьей 56 Земельного кодекса Российской Федерации; срок действия: с 06.05.2015; реквизиты документа-основания: постановление от 24.12.2007 № 1206 выдан: Исполнительный комитет Нурлатского муниципального района РТ. вид ограничения (обременения): ограничения прав на земельный участок, предусмотренные статьей 56 Земельного кодекса Российской Федерации; срок действия: с 06.05.2015; реквизиты документа-основания: постановление от 24.12.2007 № 1206 выдан: Исполнительный комитет Нурлатского муниципального района РТ. вид ограничения (обременения): ограничения прав на земельный участок, предусмотренные статьей 56 Земельного кодекса Российской Федерации; срок действия: с 06.05.2015; реквизиты документа-основания: постановление от 24.12.2007 № 1206 выдан: Исполнительный комитет Нурлатского муниципального района РТ. вид ограничения (обременения): ограничения прав на земельный участок, предусмотренные статьей 56 Земельного кодекса Российской Федерации; срок действия: с 06.05.2015; реквизиты документа-основания: постановление от 24.12.2007 № 1206 выдан: Исполнительный комитет Нурлатского муниципального района РТ. вид ограничения (обременения): ограничения прав на земельный участок, предусмотренные статьей 56 Земельного кодекса Российской Федерации; срок действия: с 06.05.2015; реквизиты документа-основания: постановление от 24.12.2007 № 1206 выдан: Исполнительный комитет Нурлатского муниципального района РТ. вид ограничения (обременения): ограничения прав на земельный участок, предусмотренные статьей 56 Земельного кодекса Российской Федерации; срок действия: с 06.05.2015; реквизиты документа-основания: постановление от 24.12.2007 № 1206 выдан: Исполнительный комитет Нурлатского муниципального района РТ. вид ограничения (обременения): ограничения прав на земельный участок, предусмотренные статьей 56 Земельного кодекса Российской Федерации; срок действия: с 06.05.2015; реквизиты документа-основания: постановление от 24.12.2007 № 1206 выдан: Исполнительный комитет Нурлатского муниципального

ДОКУМЕНТ ПОДПИСАН
ЭЛЕКТРОННОЙ ПОДПИСЬЮ
Сертификат: 009F0BDC181A023B64597F1E2579BEFB50
Владелец: ФЕДЕРАЛЬНАЯ СЛУЖБА ГОСУДАРСТВЕННОЙ РЕГИСТРАЦИИ, КАДАСТРА И КАРТОГРАФИИ
Действителен: с 02.08.2024 по 26.10.2025

полное наименование должности		инициалы, фамилия

Земельный участок
вид объекта недвижимости

Лист № 29 раздела 1	Всего листов раздела 1: 73	Всего разделов: 8	Всего листов выписки: 2244

02.08.2025г. № КУВИ-001/2025-147005999	
Кадастровый номер:	16:32:000000:18(Единое землепользование)

района РТ. вид ограничения (обременения): ограничения прав на земельный участок, предусмотренные статьей 56 Земельного кодекса Российской Федерации; срок действия: с 06.05.2015; реквизиты документа-основания: постановление от 24.12.2007 № 1206 выдан: Исполнительный комитет Нурлатского муниципального района РТ. вид ограничения (обременения): ограничения прав на земельный участок, предусмотренные статьей 56 Земельного кодекса Российской Федерации; срок действия: с 06.05.2015; реквизиты документа-основания: постановление от 24.12.2007 № 1206 выдан: Исполнительный комитет Нурлатского муниципального района РТ. вид ограничения (обременения): ограничения прав на земельный участок, предусмотренные статьей 56 Земельного кодекса Российской Федерации; срок действия: с 06.05.2015; реквизиты документа-основания: постановление от 24.12.2007 № 1206 выдан: Исполнительный комитет Нурлатского муниципального района РТ. вид ограничения (обременения): ограничения прав на земельный участок, предусмотренные статьей 56 Земельного кодекса Российской Федерации; срок действия: с 06.05.2015; реквизиты документа-основания: постановление от 24.12.2007 № 1206 выдан: Исполнительный комитет Нурлатского муниципального района РТ. вид ограничения (обременения): ограничения прав на земельный участок, предусмотренные статьей 56 Земельного кодекса Российской Федерации; срок действия: с 06.05.2015; реквизиты документа-основания: постановление от 24.12.2007 № 1206 выдан: Исполнительный комитет Нурлатского муниципального района РТ. вид ограничения (обременения): ограничения прав на земельный участок, предусмотренные статьей 56 Земельного кодекса Российской Федерации; срок действия: с 06.05.2015; реквизиты документа-основания: постановление от 24.12.2007 № 1206 выдан: Исполнительный комитет Нурлатского муниципального района РТ. вид ограничения (обременения): ограничения прав на земельный участок, предусмотренные статьей 56 Земельного кодекса Российской Федерации; срок действия: с 06.05.2015; реквизиты документа-основания: постановление от 24.12.2007 № 1206 выдан: Исполнительный комитет Нурлатского муниципального района РТ. вид ограничения (обременения): ограничения прав на земельный участок, предусмотренные статьей 56 Земельного кодекса Российской Федерации; срок действия: с 06.05.2015; реквизиты документа-основания: постановление от 24.12.2007 № 1206 выдан: Исполнительный комитет Нурлатского муниципального района РТ. вид ограничения (обременения): ограничения прав на земельный участок, предусмотренные статьей 56 Земельного кодекса Российской Федерации; срок действия: с 06.05.2015; реквизиты документа-основания: постановление от 24.12.2007 № 1206 выдан:

ДОКУМЕНТ ПОДПИСАН
ЭЛЕКТРОННОЙ ПОДПИСЬЮ
Сертификат: 009F0BDC181A023B64597F1E2579BEFB50
Владелец: ФЕДЕРАЛЬНАЯ СЛУЖБА ГОСУДАРСТВЕННОЙ РЕГИСТРАЦИИ, КАДАСТРА И КАРТОГРАФИИ
Действителен: с 02.08.2024 по 26.10.2025

полное наименование должности		инициалы, фамилия

Земельный участок
вид объекта недвижимости

Лист № 30 раздела 1	Всего листов раздела 1: 73	Всего разделов: 8	Всего листов выписки: 2244

02.08.2025г. № КУВИ-001/2025-147005999	
Кадастровый номер:	16:32:000000:18(Единое землепользование)

Исполнительный комитет Нурлатского муниципального района РТ. вид ограничения (обременения): ограничения прав на земельный участок, предусмотренные статьей 56 Земельного кодекса Российской Федерации; срок действия: с 06.05.2015; реквизиты документа-основания: постановление от 24.12.2007 № 1206 выдан: Исполнительный комитет Нурлатского муниципального района РТ. вид ограничения (обременения): ограничения прав на земельный участок, предусмотренные статьей 56 Земельного кодекса Российской Федерации; срок действия: с 06.05.2015; реквизиты документа-основания: постановление от 24.12.2007 № 1206 выдан: Исполнительный комитет Нурлатского муниципального района РТ. вид ограничения (обременения): ограничения прав на земельный участок, предусмотренные статьей 56 Земельного кодекса Российской Федерации; срок действия: с 06.05.2015; реквизиты документа-основания: постановление от 24.12.2007 № 1206 выдан: Исполнительный комитет Нурлатского муниципального района РТ. вид ограничения (обременения): ограничения прав на земельный участок, предусмотренные статьей 56 Земельного кодекса Российской Федерации; срок действия: с 06.05.2015; реквизиты документа-основания: постановление от 24.12.2007 № 1206 выдан: Исполнительный комитет Нурлатского муниципального района РТ. вид ограничения (обременения): ограничения прав на земельный участок, предусмотренные статьей 56 Земельного кодекса Российской Федерации; срок действия: с 06.05.2015; реквизиты документа-основания: постановление от 24.12.2007 № 1206 выдан: Исполнительный комитет Нурлатского муниципального района РТ. вид ограничения (обременения): ограничения прав на земельный участок, предусмотренные статьей 56 Земельного кодекса Российской Федерации; срок действия: с 06.05.2015; реквизиты документа-основания: постановление от 24.12.2007 № 1206 выдан: Исполнительный комитет Нурлатского муниципального района РТ. вид ограничения (обременения): ограничения прав на земельный участок, предусмотренные статьей 56 Земельного кодекса Российской Федерации; срок действия: с 06.05.2015; реквизиты документа-основания: постановление от 24.12.2007 № 1206 выдан: Исполнительный комитет Нурлатского муниципального района РТ. вид ограничения (обременения): ограничения прав на земельный участок, предусмотренные статьей 56 Земельного кодекса Российской Федерации; срок действия: с 06.05.2015; реквизиты документа-основания:

ДОКУМЕНТ ПОДПИСАН
ЭЛЕКТРОННОЙ ПОДПИСЬЮ
Сертификат: 009F0BDC181A023B64597F1E2579BEFB50
Владелец: ФЕДЕРАЛЬНАЯ СЛУЖБА ГОСУДАРСТВЕННОЙ РЕГИСТРАЦИИ, КАДАСТРА И КАРТОГРАФИИ
Действителен: с 02.08.2024 по 26.10.2025

полное наименование должности		инициалы, фамилия

Земельный участок
вид объекта недвижимости

Лист № 31 раздела 1	Всего листов раздела 1: 73	Всего разделов: 8	Всего листов выписки: 2244

02.08.2025г. № КУВИ-001/2025-147005999	
Кадастровый номер:	16:32:000000:18(Единое землепользование)

постановление от 24.12.2007 № 1206 выдан: Исполнительный комитет Нурлатского муниципального района РТ. вид ограничения (обременения): ограничения прав на земельный участок, предусмотренные статьей 56 Земельного кодекса Российской Федерации; срок действия: с 06.05.2015; реквизиты документа-основания: постановление от 24.12.2007 № 1206 выдан: Исполнительный комитет Нурлатского муниципального района РТ. вид ограничения (обременения): ограничения прав на земельный участок, предусмотренные статьей 56 Земельного кодекса Российской Федерации; срок действия: с 06.05.2015; реквизиты документа-основания: постановление от 24.12.2007 № 1206 выдан: Исполнительный комитет Нурлатского муниципального района РТ. вид ограничения (обременения): ограничения прав на земельный участок, предусмотренные статьей 56 Земельного кодекса Российской Федерации; срок действия: с 06.05.2015; реквизиты документа-основания: постановление от 24.12.2007 № 1206 выдан: Исполнительный комитет Нурлатского муниципального района РТ. вид ограничения (обременения): ограничения прав на земельный участок, предусмотренные статьей 56 Земельного кодекса Российской Федерации; срок действия: с 06.05.2015; реквизиты документа-основания: постановление от 24.12.2007 № 1206 выдан: Исполнительный комитет Нурлатского муниципального района РТ. вид ограничения (обременения): ограничения прав на земельный участок, предусмотренные статьей 56 Земельного кодекса Российской Федерации; срок действия: с 06.05.2015; реквизиты документа-основания: постановление от 24.12.2007 № 1206 выдан: Исполнительный комитет Нурлатского муниципального района РТ. вид ограничения (обременения): ограничения прав на земельный участок, предусмотренные статьей 56 Земельного кодекса Российской Федерации; срок действия: с 06.05.2015; реквизиты документа-основания: постановление от 24.12.2007 № 1206 выдан: Исполнительный комитет Нурлатского муниципального района РТ. вид ограничения (обременения): ограничения прав на земельный участок, предусмотренные статьей 56 Земельного кодекса Российской Федерации; срок действия: с 06.05.2015; реквизиты документа-основания: постановление от 24.12.2007 № 1206 выдан: Исполнительный комитет Нурлатского муниципального района РТ. вид ограничения (обременения): ограничения прав на земельный участок, предусмотренные статьей 56 Земельного кодекса Российской Федерации; срок действия: с 06.05.2015; реквизиты документа-основания: постановление от 24.12.2007 № 1206 выдан: Исполнительный комитет Нурлатского муниципального района РТ. вид ограничения (обременения): ограничения прав на земельный участок, предусмотренные статьей 56 Земельного кодекса Российской Федерации; срок действия: с

ДОКУМЕНТ ПОДПИСАН
ЭЛЕКТРОННОЙ ПОДПИСЬЮ
Сертификат: 009F0BDC181A023B64597F1E2579BEFB50
Владелец: ФЕДЕРАЛЬНАЯ СЛУЖБА ГОСУДАРСТВЕННОЙ РЕГИСТРАЦИИ, КАДАСТРА И КАРТОГРАФИИ
Действителен: с 02.08.2024 по 26.10.2025

полное наименование должности		инициалы, фамилия

Земельный участок
вид объекта недвижимости

Лист № 32 раздела 1	Всего листов раздела 1: 73	Всего разделов: 8	Всего листов выписки: 2244

02.08.2025г. № КУВИ-001/2025-147005999	
Кадастровый номер:	16:32:000000:18(Единое землепользование)

06.05.2015; реквизиты документа-основания: постановление от 24.12.2007 № 1206 выдан: Исполнительный комитет Нурлатского муниципального района РТ. вид ограничения (обременения): ограничения прав на земельный участок, предусмотренные статьей 56 Земельного кодекса Российской Федерации; срок действия: с 06.05.2015; реквизиты документа-основания: постановление от 24.12.2007 № 1206 выдан: Исполнительный комитет Нурлатского муниципального района РТ. вид ограничения (обременения): ограничения прав на земельный участок, предусмотренные статьей 56 Земельного кодекса Российской Федерации; срок действия: с 06.05.2015; реквизиты документа-основания: постановление от 24.12.2007 № 1206 выдан: Исполнительный комитет Нурлатского муниципального района РТ. вид ограничения (обременения): ограничения прав на земельный участок, предусмотренные статьей 56 Земельного кодекса Российской Федерации; срок действия: с 06.05.2015; реквизиты документа-основания: постановление от 24.12.2007 № 1206 выдан: Исполнительный комитет Нурлатского муниципального района РТ. вид ограничения (обременения): ограничения прав на земельный участок, предусмотренные статьей 56 Земельного кодекса Российской Федерации; срок действия: с 06.05.2015; реквизиты документа-основания: постановление от 24.12.2007 № 1206 выдан: Исполнительный комитет Нурлатского муниципального района РТ. вид ограничения (обременения): ограничения прав на земельный участок, предусмотренные статьей 56 Земельного кодекса Российской Федерации; срок действия: с 06.05.2015; реквизиты документа-основания: постановление от 24.12.2007 № 1206 выдан: Исполнительный комитет Нурлатского муниципального района РТ. вид ограничения (обременения): ограничения прав на земельный участок, предусмотренные статьей 56 Земельного кодекса Российской Федерации; срок действия: с 06.05.2015; реквизиты документа-основания: постановление от 24.12.2007 № 1206 выдан: Исполнительный комитет Нурлатского муниципального района РТ. вид ограничения (обременения): ограничения прав на земельный участок, предусмотренные статьей 56 Земельного кодекса Российской Федерации; срок действия: с 06.05.2015; реквизиты документа-основания: постановление от 24.12.2007 № 1206 выдан: Исполнительный комитет Нурлатского муниципального района РТ. вид ограничения (обременения): ограничения прав на земельный участок, предусмотренные статьей 56 Земельного кодекса Российской Федерации; срок действия: с 06.05.2015; реквизиты документа-основания: постановление от 24.12.2007 № 1206 выдан: Исполнительный комитет Нурлатского муниципального района РТ. вид ограничения (обременения): ограничения прав на земельный участок, предусмотренные статьей 56 Земельного кодекса

ДОКУМЕНТ ПОДПИСАН
ЭЛЕКТРОННОЙ ПОДПИСЬЮ
Сертификат: 009F0BDC181A023B64597F1E2579BEFB50
Владелец: ФЕДЕРАЛЬНАЯ СЛУЖБА ГОСУДАРСТВЕННОЙ РЕГИСТРАЦИИ, КАДАСТРА И КАРТОГРАФИИ
Действителен: с 02.08.2024 по 26.10.2025

полное наименование должности		инициалы, фамилия

Земельный участок
вид объекта недвижимости

Лист № 33 раздела 1	Всего листов раздела 1: 73	Всего разделов: 8	Всего листов выписки: 2244

02.08.2025г. № КУВИ-001/2025-147005999	
Кадастровый номер:	16:32:000000:18(Единое землепользование)

Российской Федерации; срок действия: с 06.05.2015; реквизиты документа-основания: постановление от 24.12.2007 № 1206 выдан: Исполнительный комитет Нурлатского муниципального района РТ. вид ограничения (обременения): ограничения прав на земельный участок, предусмотренные статьей 56 Земельного кодекса Российской Федерации; срок действия: с 06.05.2015; реквизиты документа-основания: постановление от 24.12.2007 № 1206 выдан: Исполнительный комитет Нурлатского муниципального района РТ. вид ограничения (обременения): ограничения прав на земельный участок, предусмотренные статьей 56 Земельного кодекса Российской Федерации; срок действия: с 06.05.2015; реквизиты документа-основания: постановление от 24.12.2007 № 1206 выдан: Исполнительный комитет Нурлатского муниципального района РТ. вид ограничения (обременения): ограничения прав на земельный участок, предусмотренные статьей 56 Земельного кодекса Российской Федерации; срок действия: с 06.05.2015; реквизиты документа-основания: постановление от 24.12.2007 № 1206 выдан: Исполнительный комитет Нурлатского муниципального района РТ. вид ограничения (обременения): ограничения прав на земельный участок, предусмотренные статьей 56 Земельного кодекса Российской Федерации; срок действия: с 06.05.2015; реквизиты документа-основания: постановление от 24.12.2007 № 1206 выдан: Исполнительный комитет Нурлатского муниципального района РТ. вид ограничения (обременения): ограничения прав на земельный участок, предусмотренные статьей 56 Земельного кодекса Российской Федерации; срок действия: с 06.05.2015; реквизиты документа-основания: постановление от 24.12.2007 № 1206 выдан: Исполнительный комитет Нурлатского муниципального района РТ. вид ограничения (обременения): ограничения прав на земельный участок, предусмотренные статьей 56 Земельного кодекса Российской Федерации; срок действия: с 06.05.2015; реквизиты документа-основания: постановление от 24.12.2007 № 1206 выдан: Исполнительный комитет Нурлатского муниципального района РТ. вид ограничения (обременения): ограничения прав на земельный участок, предусмотренные статьей 56 Земельного кодекса Российской Федерации; срок действия: с 06.05.2015; реквизиты документа-основания: постановление от 24.12.2007 № 1206 выдан: Исполнительный комитет Нурлатского муниципального района РТ. вид ограничения (обременения): ограничения прав на земельный участок,

ДОКУМЕНТ ПОДПИСАН
ЭЛЕКТРОННОЙ ПОДПИСЬЮ
Сертификат: 009F0BDC181A023B64597F1E2579BEFB50
Владелец: ФЕДЕРАЛЬНАЯ СЛУЖБА ГОСУДАРСТВЕННОЙ РЕГИСТРАЦИИ, КАДАСТРА И КАРТОГРАФИИ
Действителен: с 02.08.2024 по 26.10.2025

полное наименование должности		инициалы, фамилия

Земельный участок
вид объекта недвижимости

Лист № 34 раздела 1	Всего листов раздела 1: 73	Всего разделов: 8	Всего листов выписки: 2244

02.08.2025г. № КУВИ-001/2025-147005999	
Кадастровый номер:	16:32:000000:18(Единое землепользование)

предусмотренные статьей 56 Земельного кодекса Российской Федерации; срок действия: с 06.05.2015; реквизиты документа-основания: постановление от 24.12.2007 № 1206 выдан: Исполнительный комитет Нурлатского муниципального района РТ. вид ограничения (обременения): ограничения прав на земельный участок, предусмотренные статьей 56 Земельного кодекса Российской Федерации; срок действия: с 06.05.2015; реквизиты документа-основания: постановление от 24.12.2007 № 1206 выдан: Исполнительный комитет Нурлатского муниципального района РТ. вид ограничения (обременения): ограничения прав на земельный участок, предусмотренные статьей 56 Земельного кодекса Российской Федерации; срок действия: с 06.05.2015; реквизиты документа-основания: постановление от 24.12.2007 № 1206 выдан: Исполнительный комитет Нурлатского муниципального района РТ. вид ограничения (обременения): ограничения прав на земельный участок, предусмотренные статьей 56 Земельного кодекса Российской Федерации; срок действия: с 06.05.2015; реквизиты документа-основания: постановление от 24.12.2007 № 1206 выдан: Исполнительный комитет Нурлатского муниципального района РТ. вид ограничения (обременения): ограничения прав на земельный участок, предусмотренные статьей 56 Земельного кодекса Российской Федерации; срок действия: с 06.05.2015; реквизиты документа-основания: постановление от 24.12.2007 № 1206 выдан: Исполнительный комитет Нурлатского муниципального района РТ. вид ограничения (обременения): ограничения прав на земельный участок, предусмотренные статьей 56 Земельного кодекса Российской Федерации; срок действия: с 06.05.2015; реквизиты документа-основания: постановление от 24.12.2007 № 1206 выдан: Исполнительный комитет Нурлатского муниципального района РТ. вид ограничения (обременения): ограничения прав на земельный участок, предусмотренные статьей 56 Земельного кодекса Российской Федерации; срок действия: с 06.05.2015; реквизиты документа-основания: постановление от 24.12.2007 № 1206 выдан: Исполнительный комитет Нурлатского муниципального района РТ. вид ограничения (обременения): ограничения прав на земельный участок, предусмотренные статьей 56 Земельного кодекса Российской Федерации; срок действия: с 06.05.2015; реквизиты документа-основания: постановление от 24.12.2007 № 1206 выдан: Исполнительный комитет Нурлатского муниципального района РТ. вид ограничения (обременения):

ДОКУМЕНТ ПОДПИСАН
ЭЛЕКТРОННОЙ ПОДПИСЬЮ
Сертификат: 009F0BDC181A023B64597F1E2579BEFB50
Владелец: ФЕДЕРАЛЬНАЯ СЛУЖБА ГОСУДАРСТВЕННОЙ РЕГИСТРАЦИИ, КАДАСТРА И КАРТОГРАФИИ
Действителен: с 02.08.2024 по 26.10.2025

полное наименование должности		инициалы, фамилия

Земельный участок
вид объекта недвижимости

Лист № 35 раздела 1	Всего листов раздела 1: 73	Всего разделов: 8	Всего листов выписки: 2244

02.08.2025г. № КУВИ-001/2025-147005999	
Кадастровый номер:	16:32:000000:18(Единое землепользование)

ограничения прав на земельный участок, предусмотренные статьей 56 Земельного кодекса Российской Федерации; срок действия: с 06.05.2015; реквизиты документа-основания: постановление от 24.12.2007 № 1206 выдан: Исполнительный комитет Нурлатского муниципального района РТ. вид ограничения (обременения): ограничения прав на земельный участок, предусмотренные статьей 56 Земельного кодекса Российской Федерации; срок действия: с 06.05.2015; реквизиты документа-основания: постановление от 24.12.2007 № 1206 выдан: Исполнительный комитет Нурлатского муниципального района РТ. вид ограничения (обременения): ограничения прав на земельный участок, предусмотренные статьей 56 Земельного кодекса Российской Федерации; срок действия: с 06.05.2015; реквизиты документа-основания: постановление от 24.12.2007 № 1206 выдан: Исполнительный комитет Нурлатского муниципального района РТ. вид ограничения (обременения): ограничения прав на земельный участок, предусмотренные статьей 56 Земельного кодекса Российской Федерации; срок действия: с 06.05.2015; реквизиты документа-основания: постановление от 24.12.2007 № 1206 выдан: Исполнительный комитет Нурлатского муниципального района РТ. вид ограничения (обременения): ограничения прав на земельный участок, предусмотренные статьей 56 Земельного кодекса Российской Федерации; срок действия: с 06.05.2015; реквизиты документа-основания: постановление от 24.12.2007 № 1206 выдан: Исполнительный комитет Нурлатского муниципального района РТ. вид ограничения (обременения): ограничения прав на земельный участок, предусмотренные статьей 56 Земельного кодекса Российской Федерации; срок действия: с 06.05.2015; реквизиты документа-основания: постановление от 24.12.2007 № 1206 выдан: Исполнительный комитет Нурлатского муниципального района РТ. вид ограничения (обременения): ограничения прав на земельный участок, предусмотренные статьей 56 Земельного кодекса Российской Федерации; срок действия: с 06.05.2015; реквизиты документа-основания: постановление от 24.12.2007 № 1206 выдан: Исполнительный комитет Нурлатского муниципального района РТ. вид ограничения (обременения): ограничения прав на земельный участок, предусмотренные статьей 56 Земельного кодекса Российской Федерации; срок действия: с 06.05.2015; реквизиты документа-основания: постановление от 24.12.2007 № 1206 выдан: Исполнительный комитет Нурлатского муниципального района РТ. вид ограничения (обременения): ограничения прав на земельный участок, предусмотренные статьей 56 Земельного кодекса Российской Федерации; срок действия: с 06.05.2015; реквизиты документа-основания: постановление от 24.12.2007 № 1206 выдан: Исполнительный комитет Нурлатского муниципального

ДОКУМЕНТ ПОДПИСАН
ЭЛЕКТРОННОЙ ПОДПИСЬЮ
Сертификат: 009F0BDC181A023B64597F1E2579BEFB50
Владелец: ФЕДЕРАЛЬНАЯ СЛУЖБА ГОСУДАРСТВЕННОЙ РЕГИСТРАЦИИ, КАДАСТРА И КАРТОГРАФИИ
Действителен: с 02.08.2024 по 26.10.2025

полное наименование должности		инициалы, фамилия

Земельный участок
вид объекта недвижимости

Лист № 36 раздела 1	Всего листов раздела 1: 73	Всего разделов: 8	Всего листов выписки: 2244

02.08.2025г. № КУВИ-001/2025-147005999	
Кадастровый номер:	16:32:000000:18(Единое землепользование)

района РТ. вид ограничения (обременения): ограничения прав на земельный участок, предусмотренные статьей 56 Земельного кодекса Российской Федерации; срок действия: с 06.05.2015; реквизиты документа-основания: постановление от 24.12.2007 № 1206 выдан: Исполнительный комитет Нурлатского муниципального района РТ. вид ограничения (обременения): ограничения прав на земельный участок, предусмотренные статьей 56 Земельного кодекса Российской Федерации; срок действия: с 06.05.2015; реквизиты документа-основания: постановление от 24.12.2007 № 1206 выдан: Исполнительный комитет Нурлатского муниципального района РТ. вид ограничения (обременения): ограничения прав на земельный участок, предусмотренные статьей 56 Земельного кодекса Российской Федерации; срок действия: с 06.05.2015; реквизиты документа-основания: постановление от 24.12.2007 № 1206 выдан: Исполнительный комитет Нурлатского муниципального района РТ. вид ограничения (обременения): ограничения прав на земельный участок, предусмотренные статьей 56 Земельного кодекса Российской Федерации; срок действия: с 06.05.2015; реквизиты документа-основания: постановление от 24.12.2007 № 1206 выдан: Исполнительный комитет Нурлатского муниципального района РТ. вид ограничения (обременения): ограничения прав на земельный участок, предусмотренные статьей 56 Земельного кодекса Российской Федерации; срок действия: с 06.05.2015; реквизиты документа-основания: постановление от 24.12.2007 № 1206 выдан: Исполнительный комитет Нурлатского муниципального района РТ. вид ограничения (обременения): ограничения прав на земельный участок, предусмотренные статьей 56 Земельного кодекса Российской Федерации; срок действия: с 06.05.2015; реквизиты документа-основания: постановление от 24.12.2007 № 1206 выдан: Исполнительный комитет Нурлатского муниципального района РТ. вид ограничения (обременения): ограничения прав на земельный участок, предусмотренные статьей 56 Земельного кодекса Российской Федерации; срок действия: с 06.05.2015; реквизиты документа-основания: постановление от 24.12.2007 № 1206 выдан: Исполнительный комитет Нурлатского муниципального района РТ. вид ограничения (обременения): ограничения прав на земельный участок, предусмотренные статьей 56 Земельного кодекса Российской Федерации; срок действия: с 06.05.2015; реквизиты документа-основания: постановление от 24.12.2007 № 1206 выдан: Исполнительный комитет Нурлатского муниципального района РТ. вид ограничения (обременения): ограничения прав на земельный участок, предусмотренные статьей 56 Земельного кодекса Российской Федерации; срок действия: с 06.05.2015; реквизиты документа-основания: постановление от 24.12.2007 № 1206 выдан:

ДОКУМЕНТ ПОДПИСАН
ЭЛЕКТРОННОЙ ПОДПИСЬЮ
Сертификат: 009F0BDC181A023B64597F1E2579BEFB50
Владелец: ФЕДЕРАЛЬНАЯ СЛУЖБА ГОСУДАРСТВЕННОЙ РЕГИСТРАЦИИ, КАДАСТРА И КАРТОГРАФИИ
Действителен: с 02.08.2024 по 26.10.2025

полное наименование должности		инициалы, фамилия

Земельный участок
вид объекта недвижимости

Лист № 37 раздела 1	Всего листов раздела 1: 73	Всего разделов: 8	Всего листов выписки: 2244

02.08.2025г. № КУВИ-001/2025-147005999	
Кадастровый номер:	16:32:000000:18(Единое землепользование)

Исполнительный комитет Нурлатского муниципального района РТ. вид ограничения (обременения): ограничения прав на земельный участок, предусмотренные статьей 56 Земельного кодекса Российской Федерации; срок действия: с 06.05.2015; реквизиты документа-основания: постановление от 24.12.2007 № 1206 выдан: Исполнительный комитет Нурлатского муниципального района РТ. вид ограничения (обременения): ограничения прав на земельный участок, предусмотренные статьей 56 Земельного кодекса Российской Федерации; срок действия: с 06.05.2015; реквизиты документа-основания: постановление от 24.12.2007 № 1206 выдан: Исполнительный комитет Нурлатского муниципального района РТ. вид ограничения (обременения): ограничения прав на земельный участок, предусмотренные статьей 56 Земельного кодекса Российской Федерации; срок действия: с 06.05.2015; реквизиты документа-основания: постановление от 24.12.2007 № 1206 выдан: Исполнительный комитет Нурлатского муниципального района РТ. вид ограничения (обременения): ограничения прав на земельный участок, предусмотренные статьей 56 Земельного кодекса Российской Федерации; срок действия: с 06.05.2015; реквизиты документа-основания: постановление от 24.12.2007 № 1206 выдан: Исполнительный комитет Нурлатского муниципального района РТ. вид ограничения (обременения): ограничения прав на земельный участок, предусмотренные статьей 56 Земельного кодекса Российской Федерации; срок действия: с 06.05.2015; реквизиты документа-основания: постановление от 24.12.2007 № 1206 выдан: Исполнительный комитет Нурлатского муниципального района РТ. вид ограничения (обременения): ограничения прав на земельный участок, предусмотренные статьей 56 Земельного кодекса Российской Федерации; срок действия: с 06.05.2015; реквизиты документа-основания: постановление от 24.12.2007 № 1206 выдан: Исполнительный комитет Нурлатского муниципального района РТ. вид ограничения (обременения): ограничения прав на земельный участок, предусмотренные статьей 56 Земельного кодекса Российской Федерации; срок действия: с 06.05.2015; реквизиты документа-основания: постановление от 24.12.2007 № 1206 выдан: Исполнительный комитет Нурлатского муниципального района РТ. вид ограничения (обременения): ограничения прав на земельный участок, предусмотренные статьей 56 Земельного кодекса Российской Федерации; срок действия: с 06.05.2015; реквизиты документа-основания:

ДОКУМЕНТ ПОДПИСАН
ЭЛЕКТРОННОЙ ПОДПИСЬЮ
Сертификат: 009F0BDC181A023B64597F1E2579BEFB50
Владелец: ФЕДЕРАЛЬНАЯ СЛУЖБА ГОСУДАРСТВЕННОЙ РЕГИСТРАЦИИ, КАДАСТРА И КАРТОГРАФИИ
Действителен: с 02.08.2024 по 26.10.2025

полное наименование должности		инициалы, фамилия

Земельный участок
вид объекта недвижимости

Лист № 38 раздела 1	Всего листов раздела 1: 73	Всего разделов: 8	Всего листов выписки: 2244

02.08.2025г. № КУВИ-001/2025-147005999	
Кадастровый номер:	16:32:000000:18(Единое землепользование)

постановление от 24.12.2007 № 1206 выдан: Исполнительный комитет Нурлатского муниципального района РТ. вид ограничения (обременения): ограничения прав на земельный участок, предусмотренные статьей 56 Земельного кодекса Российской Федерации; срок действия: с 06.05.2015; реквизиты документа-основания: постановление от 24.12.2007 № 1206 выдан: Исполнительный комитет Нурлатского муниципального района РТ. вид ограничения (обременения): ограничения прав на земельный участок, предусмотренные статьей 56 Земельного кодекса Российской Федерации; срок действия: с 06.05.2015; реквизиты документа-основания: постановление от 24.12.2007 № 1206 выдан: Исполнительный комитет Нурлатского муниципального района РТ. вид ограничения (обременения): ограничения прав на земельный участок, предусмотренные статьей 56 Земельного кодекса Российской Федерации; срок действия: с 06.05.2015; реквизиты документа-основания: постановление от 24.12.2007 № 1206 выдан: Исполнительный комитет Нурлатского муниципального района РТ. вид ограничения (обременения): ограничения прав на земельный участок, предусмотренные статьей 56 Земельного кодекса Российской Федерации; срок действия: с 06.05.2015; реквизиты документа-основания: постановление от 24.12.2007 № 1206 выдан: Исполнительный комитет Нурлатского муниципального района РТ. вид ограничения (обременения): ограничения прав на земельный участок, предусмотренные статьей 56 Земельного кодекса Российской Федерации; срок действия: с 06.05.2015; реквизиты документа-основания: постановление от 24.12.2007 № 1206 выдан: Исполнительный комитет Нурлатского муниципального района РТ. вид ограничения (обременения): ограничения прав на земельный участок, предусмотренные статьей 56 Земельного кодекса Российской Федерации; срок действия: с 06.05.2015; реквизиты документа-основания: постановление от 24.12.2007 № 1206 выдан: Исполнительный комитет Нурлатского муниципального района РТ. вид ограничения (обременения): ограничения прав на земельный участок, предусмотренные статьей 56 Земельного кодекса Российской Федерации; срок действия: с 06.05.2015; реквизиты документа-основания: постановление от 24.12.2007 № 1206 выдан: Исполнительный комитет Нурлатского муниципального района РТ. вид ограничения (обременения): ограничения прав на земельный участок, предусмотренные статьей 56 Земельного кодекса Российской Федерации; срок действия: с

ДОКУМЕНТ ПОДПИСАН
ЭЛЕКТРОННОЙ ПОДПИСЬЮ
Сертификат: 009F0BDC181A023B64597F1E2579BEFB50
Владелец: ФЕДЕРАЛЬНАЯ СЛУЖБА ГОСУДАРСТВЕННОЙ РЕГИСТРАЦИИ, КАДАСТРА И КАРТОГРАФИИ
Действителен: с 02.08.2024 по 26.10.2025

полное наименование должности		инициалы, фамилия

Земельный участок
вид объекта недвижимости

Лист № 39 раздела 1	Всего листов раздела 1: 73	Всего разделов: 8	Всего листов выписки: 2244

02.08.2025г. № КУВИ-001/2025-147005999	
Кадастровый номер:	16:32:000000:18(Единое землепользование)

06.05.2015; реквизиты документа-основания: постановление от 24.12.2007 № 1206 выдан: Исполнительный комитет Нурлатского муниципального района РТ. вид ограничения (обременения): ограничения прав на земельный участок, предусмотренные статьей 56 Земельного кодекса Российской Федерации; срок действия: с 06.05.2015; реквизиты документа-основания: постановление от 24.12.2007 № 1206 выдан: Исполнительный комитет Нурлатского муниципального района РТ. вид ограничения (обременения): ограничения прав на земельный участок, предусмотренные статьей 56 Земельного кодекса Российской Федерации; срок действия: с 06.05.2015; реквизиты документа-основания: постановление от 24.12.2007 № 1206 выдан: Исполнительный комитет Нурлатского муниципального района РТ. вид ограничения (обременения): ограничения прав на земельный участок, предусмотренные статьей 56 Земельного кодекса Российской Федерации; срок действия: с 06.05.2015; реквизиты документа-основания: постановление от 24.12.2007 № 1206 выдан: Исполнительный комитет Нурлатского муниципального района РТ. вид ограничения (обременения): ограничения прав на земельный участок, предусмотренные статьей 56 Земельного кодекса Российской Федерации; срок действия: с 06.05.2015; реквизиты документа-основания: постановление от 24.12.2007 № 1206 выдан: Исполнительный комитет Нурлатского муниципального района РТ. вид ограничения (обременения): ограничения прав на земельный участок, предусмотренные статьей 56 Земельного кодекса Российской Федерации; срок действия: с 06.05.2015; реквизиты документа-основания: постановление от 24.12.2007 № 1206 выдан: Исполнительный комитет Нурлатского муниципального района РТ. вид ограничения (обременения): ограничения прав на земельный участок, предусмотренные статьей 56 Земельного кодекса Российской Федерации; срок действия: с 06.05.2015; реквизиты документа-основания: постановление от 24.12.2007 № 1206 выдан: Исполнительный комитет Нурлатского муниципального района РТ. вид ограничения (обременения): ограничения прав на земельный участок, предусмотренные статьей 56 Земельного кодекса Российской Федерации; срок действия: с 06.05.2015; реквизиты документа-основания: постановление от 24.12.2007 № 1206 выдан: Исполнительный комитет Нурлатского муниципального района РТ. вид ограничения (обременения): ограничения прав на земельный участок, предусмотренные статьей 56 Земельного кодекса Российской Федерации; срок действия: с 06.05.2015; реквизиты документа-основания: постановление от 24.12.2007 № 1206 выдан: Исполнительный комитет Нурлатского муниципального района РТ. вид ограничения (обременения): ограничения прав на земельный участок, предусмотренные статьей 56 Земельного кодекса

ДОКУМЕНТ ПОДПИСАН
ЭЛЕКТРОННОЙ ПОДПИСЬЮ
Сертификат: 009F0BDC181A023B64597F1E2579BEFB50
Владелец: ФЕДЕРАЛЬНАЯ СЛУЖБА ГОСУДАРСТВЕННОЙ РЕГИСТРАЦИИ, КАДАСТРА И КАРТОГРАФИИ
Действителен: с 02.08.2024 по 26.10.2025

полное наименование должности		инициалы, фамилия

Земельный участок
вид объекта недвижимости

Лист № 40 раздела 1	Всего листов раздела 1: 73	Всего разделов: 8	Всего листов выписки: 2244

02.08.2025г. № КУВИ-001/2025-147005999	
Кадастровый номер:	16:32:000000:18(Единое землепользование)

Российской Федерации; срок действия: с 06.05.2015; реквизиты документа-основания: постановление от 24.12.2007 № 1206 выдан: Исполнительный комитет Нурлатского муниципального района РТ. вид ограничения (обременения): ограничения прав на земельный участок, предусмотренные статьей 56 Земельного кодекса Российской Федерации; срок действия: с 06.05.2015; реквизиты документа-основания: постановление от 24.12.2007 № 1206 выдан: Исполнительный комитет Нурлатского муниципального района РТ. вид ограничения (обременения): ограничения прав на земельный участок, предусмотренные статьей 56 Земельного кодекса Российской Федерации; срок действия: с 06.05.2015; реквизиты документа-основания: постановление от 24.12.2007 № 1206 выдан: Исполнительный комитет Нурлатского муниципального района РТ. вид ограничения (обременения): ограничения прав на земельный участок, предусмотренные статьей 56 Земельного кодекса Российской Федерации; срок действия: с 06.05.2015; реквизиты документа-основания: постановление от 24.12.2007 № 1206 выдан: Исполнительный комитет Нурлатского муниципального района РТ. вид ограничения (обременения): ограничения прав на земельный участок, предусмотренные статьей 56 Земельного кодекса Российской Федерации; срок действия: с 06.05.2015; реквизиты документа-основания: постановление от 24.12.2007 № 1206 выдан: Исполнительный комитет Нурлатского муниципального района РТ. вид ограничения (обременения): ограничения прав на земельный участок, предусмотренные статьей 56 Земельного кодекса Российской Федерации; срок действия: с 06.05.2015; реквизиты документа-основания: постановление от 24.12.2007 № 1206 выдан: Исполнительный комитет Нурлатского муниципального района РТ. вид ограничения (обременения): ограничения прав на земельный участок, предусмотренные статьей 56 Земельного кодекса Российской Федерации; срок действия: с 06.05.2015; реквизиты документа-основания: постановление от 24.12.2007 № 1206 выдан: Исполнительный комитет Нурлатского муниципального района РТ. вид ограничения (обременения): ограничения прав на земельный участок, предусмотренные статьей 56 Земельного кодекса Российской Федерации; срок действия: с 06.05.2015; реквизиты документа-основания: постановление от 24.12.2007 № 1206 выдан: Исполнительный комитет Нурлатского муниципального района РТ. вид ограничения (обременения): ограничения прав на земельный участок,

ДОКУМЕНТ ПОДПИСАН
ЭЛЕКТРОННОЙ ПОДПИСЬЮ
Сертификат: 009F0BDC181A023B64597F1E2579BEFB50
Владелец: ФЕДЕРАЛЬНАЯ СЛУЖБА ГОСУДАРСТВЕННОЙ РЕГИСТРАЦИИ, КАДАСТРА И КАРТОГРАФИИ
Действителен: с 02.08.2024 по 26.10.2025

полное наименование должности		инициалы, фамилия

Земельный участок
вид объекта недвижимости

Лист № 41 раздела 1	Всего листов раздела 1: 73	Всего разделов: 8	Всего листов выписки: 2244

02.08.2025г. № КУВИ-001/2025-147005999	
Кадастровый номер:	16:32:000000:18(Единое землепользование)

предусмотренные статьей 56 Земельного кодекса Российской Федерации; срок действия: с 06.05.2015; реквизиты документа-основания: постановление от 24.12.2007 № 1206 выдан: Исполнительный комитет Нурлатского муниципального района РТ. вид ограничения (обременения): ограничения прав на земельный участок, предусмотренные статьей 56 Земельного кодекса Российской Федерации; срок действия: с 06.05.2015; реквизиты документа-основания: постановление от 24.12.2007 № 1206 выдан: Исполнительный комитет Нурлатского муниципального района РТ. вид ограничения (обременения): ограничения прав на земельный участок, предусмотренные статьей 56 Земельного кодекса Российской Федерации; срок действия: с 06.05.2015; реквизиты документа-основания: постановление от 24.12.2007 № 1206 выдан: Исполнительный комитет Нурлатского муниципального района РТ. вид ограничения (обременения): ограничения прав на земельный участок, предусмотренные статьей 56 Земельного кодекса Российской Федерации; срок действия: с 06.05.2015; реквизиты документа-основания: постановление от 24.12.2007 № 1206 выдан: Исполнительный комитет Нурлатского муниципального района РТ. вид ограничения (обременения): ограничения прав на земельный участок, предусмотренные статьей 56 Земельного кодекса Российской Федерации; срок действия: с 06.05.2015; реквизиты документа-основания: постановление от 24.12.2007 № 1206 выдан: Исполнительный комитет Нурлатского муниципального района РТ. вид ограничения (обременения): ограничения прав на земельный участок, предусмотренные статьей 56 Земельного кодекса Российской Федерации; срок действия: с 06.05.2015; реквизиты документа-основания: постановление от 24.12.2007 № 1206 выдан: Исполнительный комитет Нурлатского муниципального района РТ. вид ограничения (обременения): ограничения прав на земельный участок, предусмотренные статьей 56 Земельного кодекса Российской Федерации; срок действия: с 06.05.2015; реквизиты документа-основания: постановление от 24.12.2007 № 1206 выдан: Исполнительный комитет Нурлатского муниципального района РТ. вид ограничения (обременения): ограничения прав на земельный участок, предусмотренные статьей 56 Земельного кодекса Российской Федерации; срок действия: с 06.05.2015; реквизиты документа-основания: постановление от 24.12.2007 № 1206 выдан: Исполнительный комитет Нурлатского муниципального района РТ. вид ограничения (обременения):

ДОКУМЕНТ ПОДПИСАН
ЭЛЕКТРОННОЙ ПОДПИСЬЮ
Сертификат: 009F0BDC181A023B64597F1E2579BEFB50
Владелец: ФЕДЕРАЛЬНАЯ СЛУЖБА ГОСУДАРСТВЕННОЙ РЕГИСТРАЦИИ, КАДАСТРА И КАРТОГРАФИИ
Действителен: с 02.08.2024 по 26.10.2025

полное наименование должности		инициалы, фамилия

Земельный участок
вид объекта недвижимости

Лист № 42 раздела 1	Всего листов раздела 1: 73	Всего разделов: 8	Всего листов выписки: 2244

02.08.2025г. № КУВИ-001/2025-147005999	
Кадастровый номер:	16:32:000000:18(Единое землепользование)

ограничения прав на земельный участок, предусмотренные статьей 56 Земельного кодекса Российской Федерации; срок действия: с 06.05.2015; реквизиты документа-основания: постановление от 24.12.2007 № 1206 выдан: Исполнительный комитет Нурлатского муниципального района РТ. вид ограничения (обременения): ограничения прав на земельный участок, предусмотренные статьей 56 Земельного кодекса Российской Федерации; срок действия: с 06.05.2015; реквизиты документа-основания: постановление от 24.12.2007 № 1206 выдан: Исполнительный комитет Нурлатского муниципального района РТ. вид ограничения (обременения): ограничения прав на земельный участок, предусмотренные статьей 56 Земельного кодекса Российской Федерации; срок действия: с 06.05.2015; реквизиты документа-основания: постановление от 24.12.2007 № 1206 выдан: Исполнительный комитет Нурлатского муниципального района РТ. вид ограничения (обременения): ограничения прав на земельный участок, предусмотренные статьей 56 Земельного кодекса Российской Федерации; срок действия: с 06.05.2015; реквизиты документа-основания: постановление от 24.12.2007 № 1206 выдан: Исполнительный комитет Нурлатского муниципального района РТ. вид ограничения (обременения): ограничения прав на земельный участок, предусмотренные статьей 56 Земельного кодекса Российской Федерации; срок действия: с 06.05.2015; реквизиты документа-основания: постановление от 24.12.2007 № 1206 выдан: Исполнительный комитет Нурлатского муниципального района РТ. вид ограничения (обременения): ограничения прав на земельный участок, предусмотренные статьей 56 Земельного кодекса Российской Федерации; срок действия: с 06.05.2015; реквизиты документа-основания: постановление от 24.12.2007 № 1206 выдан: Исполнительный комитет Нурлатского муниципального района РТ. вид ограничения (обременения): ограничения прав на земельный участок, предусмотренные статьей 56 Земельного кодекса Российской Федерации; срок действия: с 06.05.2015; реквизиты документа-основания: постановление от 24.12.2007 № 1206 выдан: Исполнительный комитет Нурлатского муниципального района РТ. вид ограничения (обременения): ограничения прав на земельный участок, предусмотренные статьей 56 Земельного кодекса Российской Федерации; срок действия: с 06.05.2015; реквизиты документа-основания: постановление от 24.12.2007 № 1206 выдан: Исполнительный комитет Нурлатского муниципального района РТ. вид ограничения (обременения): ограничения прав на земельный участок, предусмотренные статьей 56 Земельного кодекса Российской Федерации; срок действия: с 06.05.2015; реквизиты документа-основания: постановление от 24.12.2007 № 1206 выдан: Исполнительный комитет Нурлатского муниципального

ДОКУМЕНТ ПОДПИСАН
ЭЛЕКТРОННОЙ ПОДПИСЬЮ
Сертификат: 009F0BDC181A023B64597F1E2579BEFB50
Владелец: ФЕДЕРАЛЬНАЯ СЛУЖБА ГОСУДАРСТВЕННОЙ РЕГИСТРАЦИИ, КАДАСТРА И КАРТОГРАФИИ
Действителен: с 02.08.2024 по 26.10.2025

полное наименование должности		инициалы, фамилия

Земельный участок
вид объекта недвижимости

Лист № 43 раздела 1	Всего листов раздела 1: 73	Всего разделов: 8	Всего листов выписки: 2244

02.08.2025г. № КУВИ-001/2025-147005999	
Кадастровый номер:	16:32:000000:18(Единое землепользование)

района РТ. вид ограничения (обременения): ограничения прав на земельный участок, предусмотренные статьей 56 Земельного кодекса Российской Федерации; срок действия: с 06.05.2015; реквизиты документа-основания: постановление от 24.12.2007 № 1206 выдан: Исполнительный комитет Нурлатского муниципального района РТ. вид ограничения (обременения): ограничения прав на земельный участок, предусмотренные статьей 56 Земельного кодекса Российской Федерации; срок действия: с 06.05.2015; реквизиты документа-основания: постановление от 24.12.2007 № 1206 выдан: Исполнительный комитет Нурлатского муниципального района РТ. вид ограничения (обременения): ограничения прав на земельный участок, предусмотренные статьей 56 Земельного кодекса Российской Федерации; срок действия: с 06.05.2015; реквизиты документа-основания: постановление от 24.12.2007 № 1206 выдан: Исполнительный комитет Нурлатского муниципального района РТ. вид ограничения (обременения): ограничения прав на земельный участок, предусмотренные статьей 56 Земельного кодекса Российской Федерации; срок действия: с 06.05.2015; реквизиты документа-основания: постановление от 24.12.2007 № 1206 выдан: Исполнительный комитет Нурлатского муниципального района РТ. вид ограничения (обременения): ограничения прав на земельный участок, предусмотренные статьей 56 Земельного кодекса Российской Федерации; срок действия: с 06.05.2015; реквизиты документа-основания: постановление от 24.12.2007 № 1206 выдан: Исполнительный комитет Нурлатского муниципального района РТ. вид ограничения (обременения): ограничения прав на земельный участок, предусмотренные статьей 56 Земельного кодекса Российской Федерации; срок действия: с 06.05.2015; реквизиты документа-основания: постановление от 24.12.2007 № 1206 выдан: Исполнительный комитет Нурлатского муниципального района РТ. вид ограничения (обременения): ограничения прав на земельный участок, предусмотренные статьей 56 Земельного кодекса Российской Федерации; срок действия: с 06.05.2015; реквизиты документа-основания: постановление от 24.12.2007 № 1206 выдан: Исполнительный комитет Нурлатского муниципального района РТ. вид ограничения (обременения): ограничения прав на земельный участок, предусмотренные статьей 56 Земельного кодекса Российской Федерации; срок действия: с 06.05.2015; реквизиты документа-основания: постановление от 24.12.2007 № 1206 выдан: Исполнительный комитет Нурлатского муниципального района РТ. вид ограничения (обременения): ограничения прав на земельный участок, предусмотренные статьей 56 Земельного кодекса Российской Федерации; срок действия: с 06.05.2015; реквизиты документа-основания: постановление от 24.12.2007 № 1206 выдан:

ДОКУМЕНТ ПОДПИСАН
ЭЛЕКТРОННОЙ ПОДПИСЬЮ
Сертификат: 009F0BDC181A023B64597F1E2579BEFB50
Владелец: ФЕДЕРАЛЬНАЯ СЛУЖБА ГОСУДАРСТВЕННОЙ РЕГИСТРАЦИИ, КАДАСТРА И КАРТОГРАФИИ
Действителен: с 02.08.2024 по 26.10.2025

полное наименование должности		инициалы, фамилия

Земельный участок
вид объекта недвижимости

Лист № 44 раздела 1	Всего листов раздела 1: 73	Всего разделов: 8	Всего листов выписки: 2244

02.08.2025г. № КУВИ-001/2025-147005999	
Кадастровый номер:	16:32:000000:18(Единое землепользование)

Исполнительный комитет Нурлатского муниципального района РТ. вид ограничения (обременения): ограничения прав на земельный участок, предусмотренные статьей 56 Земельного кодекса Российской Федерации; срок действия: с 06.05.2015; реквизиты документа-основания: постановление от 24.12.2007 № 1206 выдан: Исполнительный комитет Нурлатского муниципального района РТ. вид ограничения (обременения): ограничения прав на земельный участок, предусмотренные статьей 56 Земельного кодекса Российской Федерации; срок действия: с 06.05.2015; реквизиты документа-основания: постановление от 24.12.2007 № 1206 выдан: Исполнительный комитет Нурлатского муниципального района РТ. вид ограничения (обременения): ограничения прав на земельный участок, предусмотренные статьей 56 Земельного кодекса Российской Федерации; срок действия: с 06.05.2015; реквизиты документа-основания: постановление от 24.12.2007 № 1206 выдан: Исполнительный комитет Нурлатского муниципального района РТ. вид ограничения (обременения): ограничения прав на земельный участок, предусмотренные статьей 56 Земельного кодекса Российской Федерации; срок действия: с 06.05.2015; реквизиты документа-основания: постановление от 24.12.2007 № 1206 выдан: Исполнительный комитет Нурлатского муниципального района РТ. вид ограничения (обременения): ограничения прав на земельный участок, предусмотренные статьей 56 Земельного кодекса Российской Федерации; срок действия: с 06.05.2015; реквизиты документа-основания: постановление от 24.12.2007 № 1206 выдан: Исполнительный комитет Нурлатского муниципального района РТ. вид ограничения (обременения): ограничения прав на земельный участок, предусмотренные статьей 56 Земельного кодекса Российской Федерации; срок действия: с 06.05.2015; реквизиты документа-основания: постановление от 24.12.2007 № 1206 выдан: Исполнительный комитет Нурлатского муниципального района РТ. вид ограничения (обременения): ограничения прав на земельный участок, предусмотренные статьей 56 Земельного кодекса Российской Федерации; срок действия: с 06.05.2015; реквизиты документа-основания: постановление от 24.12.2007 № 1206 выдан: Исполнительный комитет Нурлатского муниципального района РТ. вид ограничения (обременения): ограничения прав на земельный участок, предусмотренные статьей 56 Земельного кодекса Российской Федерации; срок действия: с 06.05.2015; реквизиты документа-основания: постановление от 24.12.2007 № 1206 выдан: Исполнительный комитет Нурлатского муниципального района РТ. вид ограничения (обременения): ограничения прав на земельный участок, предусмотренные статьей 56 Земельного кодекса Российской Федерации; срок действия: с 06.05.2015; реквизиты документа-основания:

ДОКУМЕНТ ПОДПИСАН
ЭЛЕКТРОННОЙ ПОДПИСЬЮ
Сертификат: 009F0BDC181A023B64597F1E2579BEFB50
Владелец: ФЕДЕРАЛЬНАЯ СЛУЖБА ГОСУДАРСТВЕННОЙ РЕГИСТРАЦИИ, КАДАСТРА И КАРТОГРАФИИ
Действителен: с 02.08.2024 по 26.10.2025

полное наименование должности		инициалы, фамилия

Земельный участок
вид объекта недвижимости

Лист № 45 раздела 1	Всего листов раздела 1: 73	Всего разделов: 8	Всего листов выписки: 2244

02.08.2025г. № КУВИ-001/2025-147005999	
Кадастровый номер:	16:32:000000:18(Единое землепользование)

постановление от 24.12.2007 № 1206 выдан: Исполнительный комитет Нурлатского муниципального района РТ. вид ограничения (обременения): ограничения прав на земельный участок, предусмотренные статьей 56 Земельного кодекса Российской Федерации; срок действия: с 06.05.2015; реквизиты документа-основания: постановление от 24.12.2007 № 1206 выдан: Исполнительный комитет Нурлатского муниципального района РТ. вид ограничения (обременения): ограничения прав на земельный участок, предусмотренные статьей 56 Земельного кодекса Российской Федерации; срок действия: с 06.05.2015; реквизиты документа-основания: постановление от 24.12.2007 № 1206 выдан: Исполнительный комитет Нурлатского муниципального района РТ. вид ограничения (обременения): ограничения прав на земельный участок, предусмотренные статьей 56 Земельного кодекса Российской Федерации; срок действия: с 06.05.2015; реквизиты документа-основания: постановление от 24.12.2007 № 1206 выдан: Исполнительный комитет Нурлатского муниципального района РТ. вид ограничения (обременения): ограничения прав на земельный участок, предусмотренные статьей 56 Земельного кодекса Российской Федерации; срок действия: с 06.05.2015; реквизиты документа-основания: постановление от 24.12.2007 № 1206 выдан: Исполнительный комитет Нурлатского муниципального района РТ. вид ограничения (обременения): ограничения прав на земельный участок, предусмотренные статьей 56 Земельного кодекса Российской Федерации; срок действия: с 06.05.2015; реквизиты документа-основания: постановление от 24.12.2007 № 1206 выдан: Исполнительный комитет Нурлатского муниципального района РТ. вид ограничения (обременения): ограничения прав на земельный участок, предусмотренные статьей 56 Земельного кодекса Российской Федерации; срок действия: с 06.05.2015; реквизиты документа-основания: постановление от 24.12.2007 № 1206 выдан: Исполнительный комитет Нурлатского муниципального района РТ. вид ограничения (обременения): ограничения прав на земельный участок, предусмотренные статьей 56 Земельного кодекса Российской Федерации; срок действия: с 06.05.2015; реквизиты документа-основания: постановление от 24.12.2007 № 1206 выдан: Исполнительный комитет Нурлатского муниципального района РТ. вид ограничения (обременения): ограничения прав на земельный участок, предусмотренные статьей 56 Земельного кодекса Российской Федерации; срок действия: с

ДОКУМЕНТ ПОДПИСАН
ЭЛЕКТРОННОЙ ПОДПИСЬЮ
Сертификат: 009F0BDC181A023B64597F1E2579BEFB50
Владелец: ФЕДЕРАЛЬНАЯ СЛУЖБА ГОСУДАРСТВЕННОЙ РЕГИСТРАЦИИ, КАДАСТРА И КАРТОГРАФИИ
Действителен: с 02.08.2024 по 26.10.2025

полное наименование должности		инициалы, фамилия

Земельный участок
вид объекта недвижимости

Лист № 46 раздела 1	Всего листов раздела 1: 73	Всего разделов: 8	Всего листов выписки: 2244

02.08.2025г. № КУВИ-001/2025-147005999	
Кадастровый номер:	16:32:000000:18(Единое землепользование)

06.05.2015; реквизиты документа-основания: постановление от 24.12.2007 № 1206 выдан: Исполнительный комитет Нурлатского муниципального района РТ. вид ограничения (обременения): ограничения прав на земельный участок, предусмотренные статьей 56 Земельного кодекса Российской Федерации; срок действия: с 06.05.2015; реквизиты документа-основания: постановление от 24.12.2007 № 1206 выдан: Исполнительный комитет Нурлатского муниципального района РТ. вид ограничения (обременения): ограничения прав на земельный участок, предусмотренные статьей 56 Земельного кодекса Российской Федерации; срок действия: с 06.05.2015; реквизиты документа-основания: постановление от 24.12.2007 № 1206 выдан: Исполнительный комитет Нурлатского муниципального района РТ. вид ограничения (обременения): ограничения прав на земельный участок, предусмотренные статьей 56 Земельного кодекса Российской Федерации; срок действия: с 06.05.2015; реквизиты документа-основания: постановление от 24.12.2007 № 1206 выдан: Исполнительный комитет Нурлатского муниципального района РТ. вид ограничения (обременения): ограничения прав на земельный участок, предусмотренные статьей 56 Земельного кодекса Российской Федерации; срок действия: с 06.05.2015; реквизиты документа-основания: постановление от 24.12.2007 № 1206 выдан: Исполнительный комитет Нурлатского муниципального района РТ. вид ограничения (обременения): ограничения прав на земельный участок, предусмотренные статьей 56 Земельного кодекса Российской Федерации; срок действия: с 06.05.2015; реквизиты документа-основания: постановление от 24.12.2007 № 1206 выдан: Исполнительный комитет Нурлатского муниципального района РТ. вид ограничения (обременения): ограничения прав на земельный участок, предусмотренные статьей 56 Земельного кодекса Российской Федерации; срок действия: с 06.05.2015; реквизиты документа-основания: постановление от 24.12.2007 № 1206 выдан: Исполнительный комитет Нурлатского муниципального района РТ. вид ограничения (обременения): ограничения прав на земельный участок, предусмотренные статьей 56 Земельного кодекса Российской Федерации; срок действия: с 06.05.2015; реквизиты документа-основания: постановление от 24.12.2007 № 1206 выдан: Исполнительный комитет Нурлатского муниципального района РТ. вид ограничения (обременения): ограничения прав на земельный участок, предусмотренные статьей 56 Земельного кодекса Российской Федерации; срок действия: с 06.05.2015; реквизиты документа-основания: постановление от 24.12.2007 № 1206 выдан: Исполнительный комитет Нурлатского муниципального района РТ. вид ограничения (обременения): ограничения прав на земельный участок, предусмотренные статьей 56 Земельного кодекса

ДОКУМЕНТ ПОДПИСАН
ЭЛЕКТРОННОЙ ПОДПИСЬЮ
Сертификат: 009F0BDC181A023B64597F1E2579BEFB50
Владелец: ФЕДЕРАЛЬНАЯ СЛУЖБА ГОСУДАРСТВЕННОЙ РЕГИСТРАЦИИ, КАДАСТРА И КАРТОГРАФИИ
Действителен: с 02.08.2024 по 26.10.2025

полное наименование должности		инициалы, фамилия

Земельный участок
вид объекта недвижимости

Лист № 47 раздела 1	Всего листов раздела 1: 73	Всего разделов: 8	Всего листов выписки: 2244

02.08.2025г. № КУВИ-001/2025-147005999	
Кадастровый номер:	16:32:000000:18(Единое землепользование)

Российской Федерации; срок действия: с 06.05.2015; реквизиты документа-основания: постановление от 24.12.2007 № 1206 выдан: Исполнительный комитет Нурлатского муниципального района РТ. вид ограничения (обременения): ограничения прав на земельный участок, предусмотренные статьей 56 Земельного кодекса Российской Федерации; срок действия: с 06.05.2015; реквизиты документа-основания: постановление от 24.12.2007 № 1206 выдан: Исполнительный комитет Нурлатского муниципального района РТ. вид ограничения (обременения): ограничения прав на земельный участок, предусмотренные статьей 56 Земельного кодекса Российской Федерации; срок действия: с 06.05.2015; реквизиты документа-основания: постановление от 24.12.2007 № 1206 выдан: Исполнительный комитет Нурлатского муниципального района РТ. вид ограничения (обременения): ограничения прав на земельный участок, предусмотренные статьей 56 Земельного кодекса Российской Федерации; срок действия: с 06.05.2015; реквизиты документа-основания: постановление от 24.12.2007 № 1206 выдан: Исполнительный комитет Нурлатского муниципального района РТ. вид ограничения (обременения): ограничения прав на земельный участок, предусмотренные статьей 56 Земельного кодекса Российской Федерации; срок действия: с 06.05.2015; реквизиты документа-основания: постановление от 24.12.2007 № 1206 выдан: Исполнительный комитет Нурлатского муниципального района РТ. вид ограничения (обременения): ограничения прав на земельный участок, предусмотренные статьей 56 Земельного кодекса Российской Федерации; срок действия: с 06.05.2015; реквизиты документа-основания: постановление от 24.12.2007 № 1206 выдан: Исполнительный комитет Нурлатского муниципального района РТ. вид ограничения (обременения): ограничения прав на земельный участок, предусмотренные статьей 56 Земельного кодекса Российской Федерации; срок действия: с 06.05.2015; реквизиты документа-основания: постановление от 24.12.2007 № 1206 выдан: Исполнительный комитет Нурлатского муниципального района РТ. вид ограничения (обременения): ограничения прав на земельный участок, предусмотренные статьей 56 Земельного кодекса Российской Федерации; срок действия: с 06.05.2015; реквизиты документа-основания: постановление от 24.12.2007 № 1206 выдан: Исполнительный комитет Нурлатского муниципального района РТ. вид ограничения (обременения): ограничения прав на земельный участок,

ДОКУМЕНТ ПОДПИСАН
ЭЛЕКТРОННОЙ ПОДПИСЬЮ
Сертификат: 009F0BDC181A023B64597F1E2579BEFB50
Владелец: ФЕДЕРАЛЬНАЯ СЛУЖБА ГОСУДАРСТВЕННОЙ РЕГИСТРАЦИИ, КАДАСТРА И КАРТОГРАФИИ
Действителен: с 02.08.2024 по 26.10.2025

полное наименование должности		инициалы, фамилия

Земельный участок
вид объекта недвижимости

Лист № 48 раздела 1	Всего листов раздела 1: 73	Всего разделов: 8	Всего листов выписки: 2244

02.08.2025г. № КУВИ-001/2025-147005999	
Кадастровый номер:	16:32:000000:18(Единое землепользование)

предусмотренные статьей 56 Земельного кодекса Российской Федерации; срок действия: с 06.05.2015; реквизиты документа-основания: постановление от 24.12.2007 № 1206 выдан: Исполнительный комитет Нурлатского муниципального района РТ. вид ограничения (обременения): ограничения прав на земельный участок, предусмотренные статьей 56 Земельного кодекса Российской Федерации; срок действия: с 06.05.2015; реквизиты документа-основания: постановление от 24.12.2007 № 1206 выдан: Исполнительный комитет Нурлатского муниципального района РТ. вид ограничения (обременения): ограничения прав на земельный участок, предусмотренные статьей 56 Земельного кодекса Российской Федерации; срок действия: с 06.05.2015; реквизиты документа-основания: постановление от 24.12.2007 № 1206 выдан: Исполнительный комитет Нурлатского муниципального района РТ. вид ограничения (обременения): ограничения прав на земельный участок, предусмотренные статьей 56 Земельного кодекса Российской Федерации; срок действия: с 06.05.2015; реквизиты документа-основания: постановление от 24.12.2007 № 1206 выдан: Исполнительный комитет Нурлатского муниципального района РТ. вид ограничения (обременения): ограничения прав на земельный участок, предусмотренные статьей 56 Земельного кодекса Российской Федерации; срок действия: с 06.05.2015; реквизиты документа-основания: постановление от 24.12.2007 № 1206 выдан: Исполнительный комитет Нурлатского муниципального района РТ. вид ограничения (обременения): ограничения прав на земельный участок, предусмотренные статьей 56 Земельного кодекса Российской Федерации; срок действия: с 06.05.2015; реквизиты документа-основания: постановление от 24.12.2007 № 1206 выдан: Исполнительный комитет Нурлатского муниципального района РТ. вид ограничения (обременения): ограничения прав на земельный участок, предусмотренные статьей 56 Земельного кодекса Российской Федерации; срок действия: с 06.05.2015; реквизиты документа-основания: постановление от 24.12.2007 № 1206 выдан: Исполнительный комитет Нурлатского муниципального района РТ. вид ограничения (обременения): ограничения прав на земельный участок, предусмотренные статьей 56 Земельного кодекса Российской Федерации; срок действия: с 06.05.2015; реквизиты документа-основания: постановление от 24.12.2007 № 1206 выдан: Исполнительный комитет Нурлатского муниципального района РТ. вид ограничения (обременения):

ДОКУМЕНТ ПОДПИСАН
ЭЛЕКТРОННОЙ ПОДПИСЬЮ
Сертификат: 009F0BDC181A023B64597F1E2579BEFB50
Владелец: ФЕДЕРАЛЬНАЯ СЛУЖБА ГОСУДАРСТВЕННОЙ РЕГИСТРАЦИИ, КАДАСТРА И КАРТОГРАФИИ
Действителен: с 02.08.2024 по 26.10.2025

полное наименование должности		инициалы, фамилия

Земельный участок
вид объекта недвижимости

Лист № 49 раздела 1	Всего листов раздела 1: 73	Всего разделов: 8	Всего листов выписки: 2244

02.08.2025г. № КУВИ-001/2025-147005999	
Кадастровый номер:	16:32:000000:18(Единое землепользование)

ограничения прав на земельный участок, предусмотренные статьей 56 Земельного кодекса Российской Федерации; срок действия: с 06.05.2015; реквизиты документа-основания: постановление от 24.12.2007 № 1206 выдан: Исполнительный комитет Нурлатского муниципального района РТ. вид ограничения (обременения): ограничения прав на земельный участок, предусмотренные статьей 56 Земельного кодекса Российской Федерации; срок действия: с 06.05.2015; реквизиты документа-основания: постановление от 24.12.2007 № 1206 выдан: Исполнительный комитет Нурлатского муниципального района РТ. вид ограничения (обременения): ограничения прав на земельный участок, предусмотренные статьей 56 Земельного кодекса Российской Федерации; срок действия: с 06.05.2015; реквизиты документа-основания: постановление от 24.12.2007 № 1206 выдан: Исполнительный комитет Нурлатского муниципального района РТ. вид ограничения (обременения): ограничения прав на земельный участок, предусмотренные статьей 56 Земельного кодекса Российской Федерации; срок действия: с 06.05.2015; реквизиты документа-основания: постановление от 24.12.2007 № 1206 выдан: Исполнительный комитет Нурлатского муниципального района РТ. вид ограничения (обременения): ограничения прав на земельный участок, предусмотренные статьей 56 Земельного кодекса Российской Федерации; срок действия: с 06.05.2015; реквизиты документа-основания: постановление от 24.12.2007 № 1206 выдан: Исполнительный комитет Нурлатского муниципального района РТ. вид ограничения (обременения): ограничения прав на земельный участок, предусмотренные статьей 56 Земельного кодекса Российской Федерации; срок действия: с 06.05.2015; реквизиты документа-основания: постановление от 24.12.2007 № 1206 выдан: Исполнительный комитет Нурлатского муниципального района РТ. вид ограничения (обременения): ограничения прав на земельный участок, предусмотренные статьей 56 Земельного кодекса Российской Федерации; срок действия: с 06.05.2015; реквизиты документа-основания: постановление от 24.12.2007 № 1206 выдан: Исполнительный комитет Нурлатского муниципального района РТ. вид ограничения (обременения): ограничения прав на земельный участок, предусмотренные статьей 56 Земельного кодекса Российской Федерации; срок действия: с 06.05.2015; реквизиты документа-основания: постановление от 24.12.2007 № 1206 выдан: Исполнительный комитет Нурлатского муниципального района РТ. вид ограничения (обременения): ограничения прав на земельный участок, предусмотренные статьей 56 Земельного кодекса Российской Федерации; срок действия: с 06.05.2015; реквизиты документа-основания: постановление от 24.12.2007 № 1206 выдан: Исполнительный комитет Нурлатского муниципального

ДОКУМЕНТ ПОДПИСАН
ЭЛЕКТРОННОЙ ПОДПИСЬЮ
Сертификат: 009F0BDC181A023B64597F1E2579BEFB50
Владелец: ФЕДЕРАЛЬНАЯ СЛУЖБА ГОСУДАРСТВЕННОЙ РЕГИСТРАЦИИ, КАДАСТРА И КАРТОГРАФИИ
Действителен: с 02.08.2024 по 26.10.2025

полное наименование должности		инициалы, фамилия

Земельный участок
вид объекта недвижимости

Лист № 50 раздела 1	Всего листов раздела 1: 73	Всего разделов: 8	Всего листов выписки: 2244

02.08.2025г. № КУВИ-001/2025-147005999	
Кадастровый номер:	16:32:000000:18(Единое землепользование)

района РТ. вид ограничения (обременения): ограничения прав на земельный участок, предусмотренные статьей 56 Земельного кодекса Российской Федерации; срок действия: с 06.05.2015; реквизиты документа-основания: постановление от 24.12.2007 № 1206 выдан: Исполнительный комитет Нурлатского муниципального района РТ. вид ограничения (обременения): ограничения прав на земельный участок, предусмотренные статьей 56 Земельного кодекса Российской Федерации; срок действия: с 06.05.2015; реквизиты документа-основания: постановление от 24.12.2007 № 1206 выдан: Исполнительный комитет Нурлатского муниципального района РТ. вид ограничения (обременения): ограничения прав на земельный участок, предусмотренные статьей 56 Земельного кодекса Российской Федерации; срок действия: с 06.05.2015; реквизиты документа-основания: постановление от 24.12.2007 № 1206 выдан: Исполнительный комитет Нурлатского муниципального района РТ. вид ограничения (обременения): ограничения прав на земельный участок, предусмотренные статьей 56 Земельного кодекса Российской Федерации; срок действия: с 06.05.2015; реквизиты документа-основания: постановление от 24.12.2007 № 1206 выдан: Исполнительный комитет Нурлатского муниципального района РТ. вид ограничения (обременения): ограничения прав на земельный участок, предусмотренные статьей 56 Земельного кодекса Российской Федерации; срок действия: с 06.05.2015; реквизиты документа-основания: постановление от 24.12.2007 № 1206 выдан: Исполнительный комитет Нурлатского муниципального района РТ. вид ограничения (обременения): ограничения прав на земельный участок, предусмотренные статьей 56 Земельного кодекса Российской Федерации; срок действия: с 06.05.2015; реквизиты документа-основания: постановление от 24.12.2007 № 1206 выдан: Исполнительный комитет Нурлатского муниципального района РТ. вид ограничения (обременения): ограничения прав на земельный участок, предусмотренные статьей 56 Земельного кодекса Российской Федерации; срок действия: с 06.05.2015; реквизиты документа-основания: постановление от 24.12.2007 № 1206 выдан: Исполнительный комитет Нурлатского муниципального района РТ. вид ограничения (обременения): ограничения прав на земельный участок, предусмотренные статьей 56 Земельного кодекса Российской Федерации; срок действия: с 06.05.2015; реквизиты документа-основания: постановление от 24.12.2007 № 1206 выдан: Исполнительный комитет Нурлатского муниципального района РТ. вид ограничения (обременения): ограничения прав на земельный участок, предусмотренные статьей 56 Земельного кодекса Российской Федерации; срок действия: с 06.05.2015; реквизиты документа-основания: постановление от 24.12.2007 № 1206 выдан:

ДОКУМЕНТ ПОДПИСАН
ЭЛЕКТРОННОЙ ПОДПИСЬЮ
Сертификат: 009F0BDC181A023B64597F1E2579BEFB50
Владелец: ФЕДЕРАЛЬНАЯ СЛУЖБА ГОСУДАРСТВЕННОЙ РЕГИСТРАЦИИ, КАДАСТРА И КАРТОГРАФИИ
Действителен: с 02.08.2024 по 26.10.2025

полное наименование должности		инициалы, фамилия

Земельный участок
вид объекта недвижимости

Лист № 51 раздела 1	Всего листов раздела 1: 73	Всего разделов: 8	Всего листов выписки: 2244

02.08.2025г. № КУВИ-001/2025-147005999	
Кадастровый номер:	16:32:000000:18(Единое землепользование)

Исполнительный комитет Нурлатского муниципального района РТ. вид ограничения (обременения): ограничения прав на земельный участок, предусмотренные статьей 56 Земельного кодекса Российской Федерации; срок действия: с 06.05.2015; реквизиты документа-основания: постановление от 24.12.2007 № 1206 выдан: Исполнительный комитет Нурлатского муниципального района РТ. вид ограничения (обременения): ограничения прав на земельный участок, предусмотренные статьей 56 Земельного кодекса Российской Федерации; срок действия: с 06.05.2015; реквизиты документа-основания: постановление от 24.12.2007 № 1206 выдан: Исполнительный комитет Нурлатского муниципального района РТ. вид ограничения (обременения): ограничения прав на земельный участок, предусмотренные статьей 56 Земельного кодекса Российской Федерации; срок действия: с 06.05.2015; реквизиты документа-основания: постановление от 24.12.2007 № 1206 выдан: Исполнительный комитет Нурлатского муниципального района РТ. вид ограничения (обременения): ограничения прав на земельный участок, предусмотренные статьей 56 Земельного кодекса Российской Федерации; срок действия: с 06.05.2015; реквизиты документа-основания: постановление от 24.12.2007 № 1206 выдан: Исполнительный комитет Нурлатского муниципального района РТ. вид ограничения (обременения): ограничения прав на земельный участок, предусмотренные статьей 56 Земельного кодекса Российской Федерации; срок действия: с 06.05.2015; реквизиты документа-основания: постановление от 24.12.2007 № 1206 выдан: Исполнительный комитет Нурлатского муниципального района РТ. вид ограничения (обременения): ограничения прав на земельный участок, предусмотренные статьей 56 Земельного кодекса Российской Федерации; срок действия: с 06.05.2015; реквизиты документа-основания: постановление от 24.12.2007 № 1206 выдан: Исполнительный комитет Нурлатского муниципального района РТ. вид ограничения (обременения): ограничения прав на земельный участок, предусмотренные статьей 56 Земельного кодекса Российской Федерации; срок действия: с 06.05.2015; реквизиты документа-основания: постановление от 24.12.2007 № 1206 выдан: Исполнительный комитет Нурлатского муниципального района РТ. вид ограничения (обременения): ограничения прав на земельный участок, предусмотренные статьей 56 Земельного кодекса Российской Федерации; срок действия: с 06.05.2015; реквизиты документа-основания:

ДОКУМЕНТ ПОДПИСАН
ЭЛЕКТРОННОЙ ПОДПИСЬЮ
Сертификат: 009F0BDC181A023B64597F1E2579BEFB50
Владелец: ФЕДЕРАЛЬНАЯ СЛУЖБА ГОСУДАРСТВЕННОЙ РЕГИСТРАЦИИ, КАДАСТРА И КАРТОГРАФИИ
Действителен: с 02.08.2024 по 26.10.2025

полное наименование должности		инициалы, фамилия

Земельный участок
вид объекта недвижимости

Лист № 52 раздела 1	Всего листов раздела 1: 73	Всего разделов: 8	Всего листов выписки: 2244

02.08.2025г. № КУВИ-001/2025-147005999	
Кадастровый номер:	16:32:000000:18(Единое землепользование)

постановление от 24.12.2007 № 1206 выдан: Исполнительный комитет Нурлатского муниципального района РТ. вид ограничения (обременения): ограничения прав на земельный участок, предусмотренные статьей 56 Земельного кодекса Российской Федерации; срок действия: с 06.05.2015; реквизиты документа-основания: постановление от 24.12.2007 № 1206 выдан: Исполнительный комитет Нурлатского муниципального района РТ. вид ограничения (обременения): ограничения прав на земельный участок, предусмотренные статьей 56 Земельного кодекса Российской Федерации; срок действия: с 06.05.2015; реквизиты документа-основания: постановление от 24.12.2007 № 1206 выдан: Исполнительный комитет Нурлатского муниципального района РТ. вид ограничения (обременения): ограничения прав на земельный участок, предусмотренные статьей 56 Земельного кодекса Российской Федерации; срок действия: с 06.05.2015; реквизиты документа-основания: постановление от 24.12.2007 № 1206 выдан: Исполнительный комитет Нурлатского муниципального района РТ. вид ограничения (обременения): ограничения прав на земельный участок, предусмотренные статьей 56 Земельного кодекса Российской Федерации; срок действия: с 07.05.2015; реквизиты документа-основания: постановление от 24.12.2007 № 1206 выдан: Исполнительный комитет Нурлатского муниципального района РТ. вид ограничения (обременения): ограничения прав на земельный участок, предусмотренные статьей 56 Земельного кодекса Российской Федерации; срок действия: с 07.05.2015; реквизиты документа-основания: постановление от 24.12.2007 № 1206 выдан: Исполнительный комитет Нурлатского муниципального района РТ. вид ограничения (обременения): ограничения прав на земельный участок, предусмотренные статьей 56 Земельного кодекса Российской Федерации; срок действия: с 07.05.2015; реквизиты документа-основания: постановление от 24.12.2007 № 1206 выдан: Исполнительный комитет Нурлатского муниципального района РТ. вид ограничения (обременения): ограничения прав на земельный участок, предусмотренные статьей 56 Земельного кодекса Российской Федерации; срок действия: с

ДОКУМЕНТ ПОДПИСАН
ЭЛЕКТРОННОЙ ПОДПИСЬЮ
Сертификат: 009F0BDC181A023B64597F1E2579BEFB50
Владелец: ФЕДЕРАЛЬНАЯ СЛУЖБА ГОСУДАРСТВЕННОЙ РЕГИСТРАЦИИ, КАДАСТРА И КАРТОГРАФИИ
Действителен: с 02.08.2024 по 26.10.2025

полное наименование должности		инициалы, фамилия

Земельный участок
вид объекта недвижимости

Лист № 53 раздела 1	Всего листов раздела 1: 73	Всего разделов: 8	Всего листов выписки: 2244

02.08.2025г. № КУВИ-001/2025-147005999	
Кадастровый номер:	16:32:000000:18(Единое землепользование)

07.05.2015; реквизиты документа-основания: постановление от 24.12.2007 № 1206 выдан: Исполнительный комитет Нурлатского муниципального района РТ. вид ограничения (обременения): ограничения прав на земельный участок, предусмотренные статьей 56 Земельного кодекса Российской Федерации; срок действия: с 07.05.2015; реквизиты документа-основания: постановление от 24.12.2007 № 1206 выдан: Исполнительный комитет Нурлатского муниципального района РТ. вид ограничения (обременения): ограничения прав на земельный участок, предусмотренные статьей 56 Земельного кодекса Российской Федерации; срок действия: с 07.05.2015; реквизиты документа-основания: постановление от 24.12.2007 № 1206 выдан: Исполнительный комитет Нурлатского муниципального района РТ. вид ограничения (обременения): ограничения прав на земельный участок, предусмотренные статьей 56 Земельного кодекса Российской Федерации; срок действия: с 07.05.2015; реквизиты документа-основания: постановление от 24.12.2007 № 1206 выдан: Исполнительный комитет Нурлатского муниципального района РТ. вид ограничения (обременения): ограничения прав на земельный участок, предусмотренные статьей 56 Земельного кодекса Российской Федерации; срок действия: с 07.05.2015; реквизиты документа-основания: постановление от 24.12.2007 № 1206 выдан: Исполнительный комитет Нурлатского муниципального района РТ. вид ограничения (обременения): ограничения прав на земельный участок, предусмотренные статьей 56 Земельного кодекса Российской Федерации; срок действия: с 07.05.2015; реквизиты документа-основания: постановление от 24.12.2007 № 1206 выдан: Исполнительный комитет Нурлатского муниципального района РТ. вид ограничения (обременения): ограничения прав на земельный участок, предусмотренные статьей 56 Земельного кодекса Российской Федерации; срок действия: с 07.05.2015; реквизиты документа-основания: постановление от 24.12.2007 № 1206 выдан: Исполнительный комитет Нурлатского муниципального района РТ. вид ограничения (обременения): ограничения прав на земельный участок, предусмотренные статьей 56 Земельного кодекса Российской Федерации; срок действия: с 07.05.2015; реквизиты документа-основания: постановление от 24.12.2007 № 1206 выдан: Исполнительный комитет Нурлатского муниципального района РТ. вид ограничения (обременения): ограничения прав на земельный участок, предусмотренные статьей 56 Земельного кодекса Российской Федерации; срок действия: с 07.05.2015; реквизиты документа-основания: постановление от 24.12.2007 № 1206 выдан: Исполнительный комитет Нурлатского муниципального района РТ. вид ограничения (обременения): ограничения прав на земельный участок, предусмотренные статьей 56 Земельного кодекса

ДОКУМЕНТ ПОДПИСАН
ЭЛЕКТРОННОЙ ПОДПИСЬЮ
Сертификат: 009F0BDC181A023B64597F1E2579BEFB50
Владелец: ФЕДЕРАЛЬНАЯ СЛУЖБА ГОСУДАРСТВЕННОЙ РЕГИСТРАЦИИ, КАДАСТРА И КАРТОГРАФИИ
Действителен: с 02.08.2024 по 26.10.2025

полное наименование должности		инициалы, фамилия

Земельный участок
вид объекта недвижимости

Лист № 54 раздела 1	Всего листов раздела 1: 73	Всего разделов: 8	Всего листов выписки: 2244

02.08.2025г. № КУВИ-001/2025-147005999	
Кадастровый номер:	16:32:000000:18(Единое землепользование)

Российской Федерации; срок действия: с 07.05.2015; реквизиты документа-основания: постановление от 24.12.2007 № 1206 выдан: Исполнительный комитет Нурлатского муниципального района РТ. вид ограничения (обременения): ограничения прав на земельный участок, предусмотренные статьей 56 Земельного кодекса Российской Федерации; срок действия: с 07.05.2015; реквизиты документа-основания: постановление от 24.12.2007 № 1206 выдан: Исполнительный комитет Нурлатского муниципального района РТ. вид ограничения (обременения): ограничения прав на земельный участок, предусмотренные статьей 56 Земельного кодекса Российской Федерации; срок действия: с 07.05.2015; реквизиты документа-основания: постановление от 24.12.2007 № 1206 выдан: Исполнительный комитет Нурлатского муниципального района РТ. вид ограничения (обременения): ограничения прав на земельный участок, предусмотренные статьей 56 Земельного кодекса Российской Федерации; срок действия: с 07.05.2015; реквизиты документа-основания: постановление от 24.12.2007 № 1206 выдан: Исполнительный комитет Нурлатского муниципального района РТ. вид ограничения (обременения): ограничения прав на земельный участок, предусмотренные статьей 56 Земельного кодекса Российской Федерации; срок действия: с 07.05.2015; реквизиты документа-основания: постановление от 24.12.2007 № 1206 выдан: Исполнительный комитет Нурлатского муниципального района РТ. вид ограничения (обременения): ограничения прав на земельный участок, предусмотренные статьей 56 Земельного кодекса Российской Федерации; срок действия: с 07.05.2015; реквизиты документа-основания: постановление от 24.12.2007 № 1206 выдан: Исполнительный комитет Нурлатского муниципального района РТ. вид ограничения (обременения): ограничения прав на земельный участок, предусмотренные статьей 56 Земельного кодекса Российской Федерации; срок действия: с 07.05.2015; реквизиты документа-основания: постановление от 24.12.2007 № 1206 выдан: Исполнительный комитет Нурлатского муниципального района РТ. вид ограничения (обременения): ограничения прав на земельный участок, предусмотренные статьей 56 Земельного кодекса Российской Федерации; срок действия: с 07.05.2015; реквизиты документа-основания: постановление от 24.12.2007 № 1206 выдан: Исполнительный комитет Нурлатского муниципального района РТ. вид ограничения (обременения): ограничения прав на земельный участок,

ДОКУМЕНТ ПОДПИСАН
ЭЛЕКТРОННОЙ ПОДПИСЬЮ
Сертификат: 009F0BDC181A023B64597F1E2579BEFB50
Владелец: ФЕДЕРАЛЬНАЯ СЛУЖБА ГОСУДАРСТВЕННОЙ РЕГИСТРАЦИИ, КАДАСТРА И КАРТОГРАФИИ
Действителен: с 02.08.2024 по 26.10.2025

полное наименование должности		инициалы, фамилия

Земельный участок
вид объекта недвижимости

Лист № 55 раздела 1	Всего листов раздела 1: 73	Всего разделов: 8	Всего листов выписки: 2244

02.08.2025г. № КУВИ-001/2025-147005999	
Кадастровый номер:	16:32:000000:18(Единое землепользование)

предусмотренные статьей 56 Земельного кодекса Российской Федерации; срок действия: с 07.05.2015; реквизиты документа-основания: постановление от 24.12.2007 № 1206 выдан: Исполнительный комитет Нурлатского муниципального района РТ. вид ограничения (обременения): ограничения прав на земельный участок, предусмотренные статьей 56 Земельного кодекса Российской Федерации; срок действия: с 07.05.2015; реквизиты документа-основания: постановление от 24.12.2007 № 1206 выдан: Исполнительный комитет Нурлатского муниципального района РТ. вид ограничения (обременения): ограничения прав на земельный участок, предусмотренные статьей 56 Земельного кодекса Российской Федерации; срок действия: с 07.05.2015; реквизиты документа-основания: постановление от 24.12.2007 № 1206 выдан: Исполнительный комитет Нурлатского муниципального района РТ. вид ограничения (обременения): ограничения прав на земельный участок, предусмотренные статьей 56 Земельного кодекса Российской Федерации; срок действия: с 07.05.2015; реквизиты документа-основания: постановление от 24.12.2007 № 1206 выдан: Исполнительный комитет Нурлатского муниципального района РТ. вид ограничения (обременения): ограничения прав на земельный участок, предусмотренные статьей 56 Земельного кодекса Российской Федерации; срок действия: с 07.05.2015; реквизиты документа-основания: постановление от 24.12.2007 № 1206 выдан: Исполнительный комитет Нурлатского муниципального района РТ. вид ограничения (обременения): ограничения прав на земельный участок, предусмотренные статьей 56 Земельного кодекса Российской Федерации; срок действия: с 07.05.2015; реквизиты документа-основания: постановление от 24.12.2007 № 1206 выдан: Исполнительный комитет Нурлатского муниципального района РТ. вид ограничения (обременения): ограничения прав на земельный участок, предусмотренные статьей 56 Земельного кодекса Российской Федерации; срок действия: с 07.05.2015; реквизиты документа-основания: постановление от 24.12.2007 № 1206 выдан: Исполнительный комитет Нурлатского муниципального района РТ. вид ограничения (обременения): ограничения прав на земельный участок, предусмотренные статьей 56 Земельного кодекса Российской Федерации; срок действия: с 07.05.2015; реквизиты документа-основания: постановление от 24.12.2007 № 1206 выдан: Исполнительный комитет Нурлатского муниципального района РТ. вид ограничения (обременения):

ДОКУМЕНТ ПОДПИСАН
ЭЛЕКТРОННОЙ ПОДПИСЬЮ
Сертификат: 009F0BDC181A023B64597F1E2579BEFB50
Владелец: ФЕДЕРАЛЬНАЯ СЛУЖБА ГОСУДАРСТВЕННОЙ РЕГИСТРАЦИИ, КАДАСТРА И КАРТОГРАФИИ
Действителен: с 02.08.2024 по 26.10.2025

полное наименование должности		инициалы, фамилия

Земельный участок
вид объекта недвижимости

Лист № 56 раздела 1	Всего листов раздела 1: 73	Всего разделов: 8	Всего листов выписки: 2244

02.08.2025г. № КУВИ-001/2025-147005999	
Кадастровый номер:	16:32:000000:18(Единое землепользование)

ограничения прав на земельный участок, предусмотренные статьей 56 Земельного кодекса Российской Федерации; срок действия: с 07.05.2015; реквизиты документа-основания: постановление от 29.12.2012 № 1622 выдан: Исполнительный комитет Нурлатского муниципального района РТ. вид ограничения (обременения): ограничения прав на земельный участок, предусмотренные статьей 56 Земельного кодекса Российской Федерации; срок действия: с 07.05.2015; реквизиты документа-основания: постановление от 24.12.2007 № 1206 выдан: Исполнительный комитет Нурлатского муниципального района РТ. вид ограничения (обременения): ограничения прав на земельный участок, предусмотренные статьей 56 Земельного кодекса Российской Федерации; срок действия: с 07.05.2015; реквизиты документа-основания: постановление от 24.12.2007 № 1206 выдан: Исполнительный комитет Нурлатского муниципального района РТ. вид ограничения (обременения): ограничения прав на земельный участок, предусмотренные статьей 56 Земельного кодекса Российской Федерации; срок действия: с 07.05.2015; реквизиты документа-основания: постановление от 24.12.2007 № 1206 выдан: Исполнительный комитет Нурлатского муниципального района РТ. вид ограничения (обременения): ограничения прав на земельный участок, предусмотренные статьей 56 Земельного кодекса Российской Федерации; срок действия: с 07.05.2015; реквизиты документа-основания: постановление от 24.12.2007 № 1206 выдан: Исполнительный комитет Нурлатского муниципального района РТ. вид ограничения (обременения): ограничения прав на земельный участок, предусмотренные статьей 56 Земельного кодекса Российской Федерации; срок действия: с 07.05.2015; реквизиты документа-основания: постановление от 24.12.2007 № 1206 выдан: Исполнительный комитет Нурлатского муниципального района РТ. вид ограничения (обременения): ограничения прав на земельный участок, предусмотренные статьей 56 Земельного кодекса Российской Федерации; срок действия: с 07.05.2015; реквизиты документа-основания: постановление от 24.12.2007 № 1206 выдан: Исполнительный комитет Нурлатского муниципального района РТ. вид ограничения (обременения): ограничения прав на земельный участок, предусмотренные статьей 56 Земельного кодекса Российской Федерации; срок действия: с 07.05.2015; реквизиты документа-основания: постановление от 24.12.2007 № 1206 выдан: Исполнительный комитет Нурлатского муниципального района РТ. вид ограничения (обременения): ограничения прав на земельный участок, предусмотренные статьей 56 Земельного кодекса Российской Федерации; срок действия: с 07.05.2015; реквизиты документа-основания: постановление от 24.12.2007 № 1206 выдан: Исполнительный комитет Нурлатского муниципального

ДОКУМЕНТ ПОДПИСАН
ЭЛЕКТРОННОЙ ПОДПИСЬЮ
Сертификат: 009F0BDC181A023B64597F1E2579BEFB50
Владелец: ФЕДЕРАЛЬНАЯ СЛУЖБА ГОСУДАРСТВЕННОЙ РЕГИСТРАЦИИ, КАДАСТРА И КАРТОГРАФИИ
Действителен: с 02.08.2024 по 26.10.2025

полное наименование должности		инициалы, фамилия

Земельный участок
вид объекта недвижимости

Лист № 57 раздела 1	Всего листов раздела 1: 73	Всего разделов: 8	Всего листов выписки: 2244

02.08.2025г. № КУВИ-001/2025-147005999	
Кадастровый номер:	16:32:000000:18(Единое землепользование)

района РТ. вид ограничения (обременения): ограничения прав на земельный участок, предусмотренные статьей 56 Земельного кодекса Российской Федерации; срок действия: с 07.05.2015; реквизиты документа-основания: постановление от 24.12.2007 № 1206 выдан: Исполнительный комитет Нурлатского муниципального района РТ. вид ограничения (обременения): ограничения прав на земельный участок, предусмотренные статьей 56 Земельного кодекса Российской Федерации; срок действия: с 07.05.2015; реквизиты документа-основания: постановление от 24.12.2007 № 1206 выдан: Исполнительный комитет Нурлатского муниципального района РТ. вид ограничения (обременения): ограничения прав на земельный участок, предусмотренные статьей 56 Земельного кодекса Российской Федерации; срок действия: с 12.05.2015; реквизиты документа-основания: распоряжение "Об утверждении схемы расположения охранной зоны подземных трубопроводов УПТЖ для ППД ОАО "Татнефть" им. В.Д.Шашина" от 31.12.2010 № 965 выдан: Исполнительный комитет Нурлатского муниципального района. вид ограничения (обременения): ограничения прав на земельный участок, предусмотренные статьей 56 Земельного кодекса Российской Федерации; срок действия: с 12.05.2015; реквизиты документа-основания: распоряжение "Об утверждении схемы расположения охранной зоны подземных трубопроводов УПТЖ для ППД ОАО "Татнефть" им. В.Д.Шашина" от 31.12.2010 № 965 выдан: Исполнительный комитет Нурлатского муниципального района. вид ограничения (обременения): ограничения прав на земельный участок, предусмотренные статьей 56 Земельного кодекса Российской Федерации; срок действия: с 12.05.2015; реквизиты документа-основания: распоряжение "Об утверждении схемы расположения охранной зоны подземных трубопроводов УПТЖ для ППД ОАО "Татнефть" им. В.Д.Шашина" от 31.12.2010 № 965 выдан: Исполнительный комитет Нурлатского муниципального района. вид ограничения (обременения): ограничения прав на земельный участок, предусмотренные статьей 56 Земельного кодекса Российской Федерации; срок действия: с 12.05.2015; реквизиты документа-основания: распоряжение "Об утверждении схемы расположения охранной зоны подземных трубопроводов УПТЖ для ППД ОАО "Татнефть" им. В.Д.Шашина" от 31.12.2010 № 965 выдан: Исполнительный комитет Нурлатского муниципального района. вид ограничения (обременения): ограничения прав на земельный участок, предусмотренные статьей 56 Земельного кодекса Российской Федерации; срок действия: с 12.05.2015; реквизиты документа-основания: распоряжение "Об утверждении схемы расположения охранной зоны подземных трубопроводов УПТЖ для ППД ОАО "Татнефть" им. В.Д.Шашина" от 31.12.2010 № 965 выдан: Исполнительный комитет Нурлатского муниципального района. вид ограничения (обременения):

ДОКУМЕНТ ПОДПИСАН
ЭЛЕКТРОННОЙ ПОДПИСЬЮ
Сертификат: 009F0BDC181A023B64597F1E2579BEFB50
Владелец: ФЕДЕРАЛЬНАЯ СЛУЖБА ГОСУДАРСТВЕННОЙ РЕГИСТРАЦИИ, КАДАСТРА И КАРТОГРАФИИ
Действителен: с 02.08.2024 по 26.10.2025

полное наименование должности		инициалы, фамилия

Земельный участок
вид объекта недвижимости

Лист № 58 раздела 1	Всего листов раздела 1: 73	Всего разделов: 8	Всего листов выписки: 2244

02.08.2025г. № КУВИ-001/2025-147005999	
Кадастровый номер:	16:32:000000:18(Единое землепользование)

ограничения прав на земельный участок, предусмотренные статьей 56 Земельного кодекса Российской Федерации; срок действия: с 12.05.2015; реквизиты документа-основания: распоряжение "Об утверждении схемы расположения охранной зоны подземных трубопроводов УПТЖ для ППД ОАО "Татнефть" им. В.Д.Шашина" от 31.12.2010 № 965 выдан: Исполнительный комитет Нурлатского муниципального района. вид ограничения (обременения): ограничения прав на земельный участок, предусмотренные статьей 56 Земельного кодекса Российской Федерации; срок действия: с 12.05.2015; реквизиты документа-основания: распоряжение "Об утверждении схемы расположения охранной зоны подземных трубопроводов УПТЖ для ППД ОАО "Татнефть" им. В.Д.Шашина" от 31.12.2010 № 965 выдан: Исполнительный комитет Нурлатского муниципального района. вид ограничения (обременения): ограничения прав на земельный участок, предусмотренные статьей 56 Земельного кодекса Российской Федерации; срок действия: с 20.05.2015; реквизиты документа-основания: постановление от 15.07.2008 № 170 выдан: Руководитель Исполкома Черемшанского муниципального района. вид ограничения (обременения): ограничения прав на земельный участок, предусмотренные статьей 56 Земельного кодекса Российской Федерации; срок действия: с 20.05.2015; реквизиты документа-основания: распоряжение от 10.12.2001 № 535-р выдан: Министерство Земельных и имущественных отношений Республики Татарстан. вид ограничения (обременения): ограничения прав на земельный участок, предусмотренные статьей 56 Земельного кодекса Российской Федерации; срок действия: с 20.05.2015; реквизиты документа-основания: выписка из единого государственного реестра прав на недвижимое имущество и сделок с ним от 26.12.2001 № 1/2001-23 выдан: Филиал государственной регистрационной палаты при МЮ РТ в Нурлатском районе и г. Нурлат. вид ограничения (обременения): ограничения прав на земельный участок, предусмотренные статьей 56 Земельного кодекса Российской Федерации; срок действия: с 26.05.2015; реквизиты документа-основания: постановление от 15.07.2008 № 170 выдан: Руководитель Исполкома Черемшанского муниципального района. вид ограничения (обременения): ограничения прав на земельный участок, предусмотренные статьей 56 Земельного кодекса Российской Федерации; срок действия: с 02.06.2015; реквизиты документа-основания: постановление "Об утверждении проекта границ зон особого режима использования земель ОАО "Сетевая компания" от 03.01.2007 № 294 выдан: Исполнительный комитет Черемшанского муниципального района Республики Татарстан. вид ограничения (обременения): ограничения прав на земельный участок, предусмотренные статьей 56 Земельного кодекса Российской Федерации; срок действия: с 09.09.2015; реквизиты документа-основания: землеустроительное дело от 06.05.2015 №

ДОКУМЕНТ ПОДПИСАН
ЭЛЕКТРОННОЙ ПОДПИСЬЮ
Сертификат: 009F0BDC181A023B64597F1E2579BEFB50
Владелец: ФЕДЕРАЛЬНАЯ СЛУЖБА ГОСУДАРСТВЕННОЙ РЕГИСТРАЦИИ, КАДАСТРА И КАРТОГРАФИИ
Действителен: с 02.08.2024 по 26.10.2025

полное наименование должности		инициалы, фамилия

Земельный участок
вид объекта недвижимости

Лист № 59 раздела 1	Всего листов раздела 1: 73	Всего разделов: 8	Всего листов выписки: 2244

02.08.2025г. № КУВИ-001/2025-147005999	
Кадастровый номер:	16:32:000000:18(Единое землепользование)

б/н выдан: ООО "Рельеф", Кадастровый инженер. вид ограничения (обременения): ограничения прав на земельный участок, предусмотренные статьей 56 Земельного кодекса Российской Федерации; срок действия: с 14.10.2015; реквизиты документа-основания: землеустроительное дело от 12.10.2015 № б/н выдан: Кадастровый инженер. вид ограничения (обременения): ограничения прав на земельный участок, предусмотренные статьей 56 Земельного кодекса Российской Федерации; срок действия: с 14.10.2015; реквизиты документа-основания: землеустроительное дело от 12.10.2015 № б/н выдан: Кадастровый инженер. вид ограничения (обременения): ограничения прав на земельный участок, предусмотренные статьей 56 Земельного кодекса Российской Федерации; срок действия: с 14.10.2015; реквизиты документа-основания: землеустроительное дело от 12.10.2015 № б/н выдан: Кадастровый инженер. вид ограничения (обременения): ограничения прав на земельный участок, предусмотренные статьей 56 Земельного кодекса Российской Федерации; срок действия: с 23.11.2015; реквизиты документа-основания: землеустроительное дело от 15.10.2015 № б/н выдан: Кадастровый инженер. вид ограничения (обременения): ограничения прав на земельный участок, предусмотренные статьей 56 Земельного кодекса Российской Федерации; срок действия: с 27.11.2015; реквизиты документа-основания: свидетельство о государственной регистрации права от 25.03.2011 № 653274 выдан: Регистратор. вид ограничения (обременения): ограничения прав на земельный участок, предусмотренные статьей 56 Земельного кодекса Российской Федерации; срок действия: с 23.12.2015; реквизиты документа-основания: свидетельство о государственной регистрации права от 10.05.2011 № 16-16-35/003/2011-007 выдан: Регистратором. вид ограничения (обременения): ограничения прав на земельный участок, предусмотренные статьей 56 Земельного кодекса Российской Федерации; срок действия: с 23.12.2015; реквизиты документа-основания: приказ МЭПР РТ об установлении водоохранных зон и прибрежных защитных полос реки Ик, расположенной на территории Республики Татарстан от 19.11.2015 № №979-п выдан: Министерством экологии и природных ресурсов Республики Татарстан. вид ограничения (обременения): ограничения прав на земельный участок, предусмотренные статьей 56 Земельного кодекса Российской Федерации; срок действия: с 24.12.2015; реквизиты документа-основания: приказ МЭПР РТ об установлении водоохранных зон и прибрежных защитных полос реки Большой Черемшан (Черемшан), расположенной на территории Республики Татарстан от 19.11.2015 № №979-п выдан: Министерством экологии и природных ресурсов Республики Татарстан. вид ограничения (обременения): ограничения прав на земельный участок, предусмотренные статьей 56 Земельного кодекса Российской Федерации; срок действия: с 14.01.2016; реквизиты документа-основания: землеустроительное дело от 19.11.2015 №

ДОКУМЕНТ ПОДПИСАН
ЭЛЕКТРОННОЙ ПОДПИСЬЮ
Сертификат: 009F0BDC181A023B64597F1E2579BEFB50
Владелец: ФЕДЕРАЛЬНАЯ СЛУЖБА ГОСУДАРСТВЕННОЙ РЕГИСТРАЦИИ, КАДАСТРА И КАРТОГРАФИИ
Действителен: с 02.08.2024 по 26.10.2025

полное наименование должности		инициалы, фамилия

Земельный участок
вид объекта недвижимости

Лист № 60 раздела 1	Всего листов раздела 1: 73	Всего разделов: 8	Всего листов выписки: 2244

02.08.2025г. № КУВИ-001/2025-147005999	
Кадастровый номер:	16:32:000000:18(Единое землепользование)

б/н выдан: Кадастровый инженер. вид ограничения (обременения): ограничения прав на земельный участок, предусмотренные статьей 56 Земельного кодекса Российской Федерации; срок действия: с 14.01.2016; реквизиты документа-основания: землеустроительное дело от 19.11.2015 № б/н выдан: Кадастровый инженер. вид ограничения (обременения): ограничения прав на земельный участок, предусмотренные статьей 56 Земельного кодекса Российской Федерации; срок действия: с 14.01.2016; реквизиты документа-основания: землеустроительное дело от 19.11.2015 № б/н выдан: Кадастровый инженер. вид ограничения (обременения): ограничения прав на земельный участок, предусмотренные статьей 56 Земельного кодекса Российской Федерации; срок действия: с 18.01.2016; реквизиты документа-основания: постановление от 22.12.2015 № 1021 выдан: Исполнительным комитетом Нурлатского муниципального района РТ. вид ограничения (обременения): ограничения прав на земельный участок, предусмотренные статьей 56 Земельного кодекса Российской Федерации; срок действия: с 18.01.2016; реквизиты документа-основания: постановление от 22.12.2015 № 1020 выдан: Исполнительным комитетом Нурлатского муниципального района РТ. вид ограничения (обременения): ограничения прав на земельный участок, предусмотренные статьей 56 Земельного кодекса Российской Федерации; срок действия: с 18.01.2016; реквизиты документа-основания: свидетельство о государственной регистрации права от 25.03.2011 № 653274 выдан: Регистратор. вид ограничения (обременения): ограничения прав на земельный участок, предусмотренные статьей 56 Земельного кодекса Российской Федерации; срок действия: с 18.01.2016; реквизиты документа-основания: свидетельство о государственной регистрации права от 25.04.2013 № 785016 выдан: Регистратор. вид ограничения (обременения): ограничения прав на земельный участок, предусмотренные статьей 56 Земельного кодекса Российской Федерации; срок действия: с 18.01.2016; реквизиты документа-основания: свидетельство о государственной регистрации права от 25.04.2013 № 785016 выдан: Регистратор. вид ограничения (обременения): ограничения прав на земельный участок, предусмотренные статьей 56 Земельного кодекса Российской Федерации; срок действия: с 18.01.2016; реквизиты документа-основания: свидетельство о государственной регистрации права от 25.04.2013 № 785016 выдан: Регистратор. вид ограничения (обременения): ограничения прав на земельный участок, предусмотренные статьей 56 Земельного кодекса Российской Федерации; срок

ДОКУМЕНТ ПОДПИСАН
ЭЛЕКТРОННОЙ ПОДПИСЬЮ
Сертификат: 009F0BDC181A023B64597F1E2579BEFB50
Владелец: ФЕДЕРАЛЬНАЯ СЛУЖБА ГОСУДАРСТВЕННОЙ РЕГИСТРАЦИИ, КАДАСТРА И КАРТОГРАФИИ
Действителен: с 02.08.2024 по 26.10.2025

полное наименование должности		инициалы, фамилия

Земельный участок
вид объекта недвижимости

Лист № 61 раздела 1	Всего листов раздела 1: 73	Всего разделов: 8	Всего листов выписки: 2244

02.08.2025г. № КУВИ-001/2025-147005999	
Кадастровый номер:	16:32:000000:18(Единое землепользование)

действия: с 18.01.2016; реквизиты документа-основания: свидетельство о государственной регистрации права от 25.04.2013 № 785016 выдан: Регистратор. вид ограничения (обременения): ограничения прав на земельный участок, предусмотренные статьей 56 Земельного кодекса Российской Федерации; срок действия: с 18.01.2016; реквизиты документа-основания: свидетельство о государственной регистрации права от 25.04.2013 № 785016 выдан: Регистратор. вид ограничения (обременения): ограничения прав на земельный участок, предусмотренные статьей 56 Земельного кодекса Российской Федерации; срок действия: с 18.01.2016; реквизиты документа-основания: свидетельство о государственной регистрации права от 25.04.2013 № 785016 выдан: Регистратор. вид ограничения (обременения): ограничения прав на земельный участок, предусмотренные статьей 56 Земельного кодекса Российской Федерации; срок действия: с 18.01.2016; реквизиты документа-основания: свидетельство о государственной регистрации права от 25.04.2013 № 785016 выдан: Регистратор. вид ограничения (обременения): ограничения прав на земельный участок, предусмотренные статьей 56 Земельного кодекса Российской Федерации; срок действия: с 18.01.2016; реквизиты документа-основания: свидетельство о государственной регистрации права от 25.04.2013 № 785016 выдан: Регистратор. вид ограничения (обременения): ограничения прав на земельный участок, предусмотренные статьей 56 Земельного кодекса Российской Федерации; срок действия: с 18.01.2016; реквизиты документа-основания: свидетельство о государственной регистрации права от 25.04.2013 № 785016 выдан: Регистратор. вид ограничения (обременения): ограничения прав на земельный участок, предусмотренные статьей 56 Земельного кодекса Российской Федерации; срок действия: с 18.01.2016; реквизиты документа-основания: свидетельство о государственной регистрации права от 25.04.2013 № 785016 выдан: Регистратор. вид ограничения (обременения): ограничения прав на земельный участок, предусмотренные статьей 56 Земельного кодекса Российской Федерации; срок действия: с 18.01.2016; реквизиты документа-основания: свидетельство о государственной регистрации права от 25.04.2013 № 785016 выдан: Регистратор. вид ограничения (обременения): ограничения прав на земельный участок, предусмотренные статьей 56 Земельного кодекса Российской Федерации; срок действия: с 18.01.2016; реквизиты документа-основания: свидетельство о государственной регистрации права от 25.04.2013 № 785016 выдан: Регистратор.

ДОКУМЕНТ ПОДПИСАН
ЭЛЕКТРОННОЙ ПОДПИСЬЮ
Сертификат: 009F0BDC181A023B64597F1E2579BEFB50
Владелец: ФЕДЕРАЛЬНАЯ СЛУЖБА ГОСУДАРСТВЕННОЙ РЕГИСТРАЦИИ, КАДАСТРА И КАРТОГРАФИИ
Действителен: с 02.08.2024 по 26.10.2025

полное наименование должности		инициалы, фамилия

Земельный участок
вид объекта недвижимости

Лист № 62 раздела 1	Всего листов раздела 1: 73	Всего разделов: 8	Всего листов выписки: 2244

02.08.2025г. № КУВИ-001/2025-147005999	
Кадастровый номер:	16:32:000000:18(Единое землепользование)

вид ограничения (обременения): ограничения прав на земельный участок, предусмотренные статьей 56 Земельного кодекса Российской Федерации; срок действия: с 18.01.2016; реквизиты документа-основания: свидетельство о государственной регистрации права от 25.04.2013 № 785016 выдан: Регистратор. вид ограничения (обременения): ограничения прав на земельный участок, предусмотренные статьей 56 Земельного кодекса Российской Федерации; срок действия: с 18.01.2016; реквизиты документа-основания: свидетельство о государственной регистрации права от 27.02.2012 № 530208 выдан: Регистратор. вид ограничения (обременения): ограничения прав на земельный участок, предусмотренные статьей 56 Земельного кодекса Российской Федерации; срок действия: с 18.01.2016; реквизиты документа-основания: свидетельство о государственной регистрации права от 25.04.2013 № 785016 выдан: Регистратор. вид ограничения (обременения): ограничения прав на земельный участок, предусмотренные статьей 56 Земельного кодекса Российской Федерации; срок действия: с 18.01.2016; реквизиты документа-основания: свидетельство о государственной регистрации права от 25.04.2013 № 785016 выдан: Регистратор. вид ограничения (обременения): ограничения прав на земельный участок, предусмотренные статьей 56 Земельного кодекса Российской Федерации; срок действия: с 18.01.2016; реквизиты документа-основания: свидетельство о государственной регистрации права от 25.04.2013 № 785016 выдан: Регистратор. вид ограничения (обременения): ограничения прав на земельный участок, предусмотренные статьей 56 Земельного кодекса Российской Федерации; срок действия: с 24.10.2016; реквизиты документа-основания: свидетельство о государсртвенной регистрации права от 11.06.2008 № 003033 выдан: Федеральная регистрационная служба. вид ограничения (обременения): ограничения прав на земельный участок, предусмотренные статьей 56 Земельного кодекса Российской Федерации; срок действия: с 16.01.2018; реквизиты документа-основания: постановление Правительства РФ "О порядке установления охранных зон объектов электросетевого хозяйства и особых условий использования земельных участков, расположенных в границах таких зон" от 24.02.2009 № 160 выдан: Правительство РФ. вид ограничения (обременения): ограничения прав на земельный участок, предусмотренные статьей 56 Земельного кодекса Российской Федерации; срок действия: с 16.01.2018; реквизиты документа-основания: постановление Правительства РФ "О порядке установления охранных зон объектов электросетевого хозяйства и особых условий использования земельных участков, расположенных в границах таких зон" от 24.02.2009 № 160 выдан: Правительство РФ. вид ограничения (обременения): ограничения прав на земельный участок, предусмотренные статьей 56 Земельного кодекса Российской Федерации; срок действия: с

ДОКУМЕНТ ПОДПИСАН
ЭЛЕКТРОННОЙ ПОДПИСЬЮ
Сертификат: 009F0BDC181A023B64597F1E2579BEFB50
Владелец: ФЕДЕРАЛЬНАЯ СЛУЖБА ГОСУДАРСТВЕННОЙ РЕГИСТРАЦИИ, КАДАСТРА И КАРТОГРАФИИ
Действителен: с 02.08.2024 по 26.10.2025

полное наименование должности		инициалы, фамилия

Земельный участок
вид объекта недвижимости

Лист № 63 раздела 1	Всего листов раздела 1: 73	Всего разделов: 8	Всего листов выписки: 2244

02.08.2025г. № КУВИ-001/2025-147005999	
Кадастровый номер:	16:32:000000:18(Единое землепользование)

16.01.2018; реквизиты документа-основания: постановление Правительства РФ "О порядке установления охранных зон объектов электросетевого хозяйства и особых условий использования земельных участков, расположенных в границах таких зон" от 24.02.2009 № 160 выдан: Правительство РФ. вид ограничения (обременения): ограничения прав на земельный участок, предусмотренные статьей 56 Земельного кодекса Российской Федерации; срок действия: с 16.01.2018; реквизиты документа-основания: постановление Правительства РФ "О порядке установления охранных зон объектов электросетевого хозяйства и особых условий использования земельных участков, расположенных в границах таких зон" от 24.02.2009 № 160 выдан: Правительство РФ. вид ограничения (обременения): ограничения прав на земельный участок, предусмотренные статьей 56 Земельного кодекса Российской Федерации; срок действия: с 16.01.2018; реквизиты документа-основания: постановление Правительства РФ "О порядке установления охранных зон объектов электросетевого хозяйства и особых условий использования земельных участков, расположенных в границах таких зон" от 24.02.2009 № 160 выдан: Правительство РФ. вид ограничения (обременения): ограничения прав на земельный участок, предусмотренные статьей 56 Земельного кодекса Российской Федерации; срок действия: с 16.01.2018; реквизиты документа-основания: постановление Правительства РФ "О порядке установления охранных зон объектов электросетевого хозяйства и особых условий использования земельных участков, расположенных в границах таких зон" от 24.02.2009 № 160 выдан: Правительство РФ. вид ограничения (обременения): ограничения прав на земельный участок, предусмотренные статьей 56 Земельного кодекса Российской Федерации; срок действия: с 16.01.2018; реквизиты документа-основания: постановление Правительства РФ "О порядке установления охранных зон объектов электросетевого хозяйства и особых условий использования земельных участков, расположенных в границах таких зон" от 24.02.2009 № 160 выдан: Правительство РФ. вид ограничения (обременения): ограничения прав на земельный участок, предусмотренные статьей 56 Земельного кодекса Российской Федерации; срок действия: с 16.01.2018; реквизиты документа-основания: постановление Правительства РФ "О порядке установления охранных зон объектов электросетевого хозяйства и особых условий использования земельных участков, расположенных в границах таких зон" от 24.02.2009 № 160 выдан: Правительство РФ. вид ограничения (обременения): ограничения прав на земельный участок, предусмотренные статьей 56 Земельного кодекса Российской Федерации; срок действия: с 16.01.2018; реквизиты документа-основания: постановление Правительства РФ "О порядке

ДОКУМЕНТ ПОДПИСАН
ЭЛЕКТРОННОЙ ПОДПИСЬЮ
Сертификат: 009F0BDC181A023B64597F1E2579BEFB50
Владелец: ФЕДЕРАЛЬНАЯ СЛУЖБА ГОСУДАРСТВЕННОЙ РЕГИСТРАЦИИ, КАДАСТРА И КАРТОГРАФИИ
Действителен: с 02.08.2024 по 26.10.2025

полное наименование должности		инициалы, фамилия

Земельный участок
вид объекта недвижимости

Лист № 64 раздела 1	Всего листов раздела 1: 73	Всего разделов: 8	Всего листов выписки: 2244

02.08.2025г. № КУВИ-001/2025-147005999	
Кадастровый номер:	16:32:000000:18(Единое землепользование)

установления охранных зон объектов электросетевого хозяйства и особых условий использования земельных участков, расположенных в границах таких зон" от 24.02.2009 № 160 выдан: Правительство РФ. вид ограничения (обременения): ограничения прав на земельный участок, предусмотренные статьей 56 Земельного кодекса Российской Федерации; срок действия: с 16.01.2018; реквизиты документа-основания: постановление Правительства РФ "О порядке установления охранных зон объектов электросетевого хозяйства и особых условий использования земельных участков, расположенных в границах таких зон" от 24.02.2009 № 160 выдан: Правительство РФ. вид ограничения (обременения): ограничения прав на земельный участок, предусмотренные статьей 56 Земельного кодекса Российской Федерации; срок действия: с 16.01.2018; реквизиты документа-основания: постановление Правительства РФ "О порядке установления охранных зон объектов электросетевого хозяйства и особых условий использования земельных участков, расположенных в границах таких зон" от 24.02.2009 № 160 выдан: Правительство РФ. вид ограничения (обременения): ограничения прав на земельный участок, предусмотренные статьей 56 Земельного кодекса Российской Федерации; срок действия: с 16.01.2018; реквизиты документа-основания: постановление Правительства РФ "О порядке установления охранных зон объектов электросетевого хозяйства и особых условий использования земельных участков, расположенных в границах таких зон" от 24.02.2009 № 160 выдан: Правительство РФ. вид ограничения (обременения): ограничения прав на земельный участок, предусмотренные статьей 56 Земельного кодекса Российской Федерации; срок действия: с 16.01.2018; реквизиты документа-основания: постановление Правительства РФ "О порядке установления охранных зон объектов электросетевого хозяйства и особых условий использования земельных участков, расположенных в границах таких зон" от 24.02.2009 № 160 выдан: Правительство РФ. вид ограничения (обременения): ограничения прав на земельный участок, предусмотренные статьей 56 Земельного кодекса Российской Федерации; срок действия: с 16.01.2018; реквизиты документа-основания: постановление Правительства РФ "О порядке установления охранных зон объектов электросетевого хозяйства и особых условий использования земельных участков, расположенных в границах таких зон" от 24.02.2009 № 160 выдан: Правительство РФ. вид ограничения (обременения): ограничения прав на земельный участок, предусмотренные статьей 56 Земельного кодекса Российской Федерации; срок действия: с 16.01.2018; реквизиты документа-основания: постановление Правительства РФ "О порядке установления охранных зон объектов электросетевого хозяйства и особых условий использования земельных участков, расположенных в границах таких зон" от 24.02.2009 № 160 выдан: Правительство РФ. вид ограничения (обременения): ограничения прав на земельный участок, предусмотренные статьей 56 Земельного кодекса Российской Федерации; срок действия: с 16.01.2018; реквизиты документа-основания: постановление Правительства РФ "О порядке установления охранных зон объектов электросетевого хозяйства и особых условий использования

ДОКУМЕНТ ПОДПИСАН
ЭЛЕКТРОННОЙ ПОДПИСЬЮ
Сертификат: 009F0BDC181A023B64597F1E2579BEFB50
Владелец: ФЕДЕРАЛЬНАЯ СЛУЖБА ГОСУДАРСТВЕННОЙ РЕГИСТРАЦИИ, КАДАСТРА И КАРТОГРАФИИ
Действителен: с 02.08.2024 по 26.10.2025

полное наименование должности		инициалы, фамилия

Земельный участок
вид объекта недвижимости

Лист № 65 раздела 1	Всего листов раздела 1: 73	Всего разделов: 8	Всего листов выписки: 2244

02.08.2025г. № КУВИ-001/2025-147005999	
Кадастровый номер:	16:32:000000:18(Единое землепользование)

земельных участков, расположенных в границах таких зон" от 24.02.2009 № 160 выдан: Правительство РФ. вид ограничения (обременения): ограничения прав на земельный участок, предусмотренные статьей 56 Земельного кодекса Российской Федерации; срок действия: с 02.03.2018; реквизиты документа-основания: постановление Правительства РФ "О порядке установления охранных зон объектов электросетевого хозяйства и особых условий использования земельных участков, расположенных в границах таких зон" от 24.02.2009 № 160 выдан: Правительство РФ. вид ограничения (обременения): ограничения прав на земельный участок, предусмотренные статьей 56 Земельного кодекса Российской Федерации; срок действия: с 02.03.2018; реквизиты документа-основания: постановление Правительства РФ "О порядке установления охранных зон объектов электросетевого хозяйства и особых условий использования земельных участков, расположенных в границах таких зон" от 24.02.2009 № 160 выдан: Правительство РФ. вид ограничения (обременения): ограничения прав на земельный участок, предусмотренные статьей 56 Земельного кодекса Российской Федерации; срок действия: с 22.03.2018; реквизиты документа-основания: постановление Правительства РФ "О порядке установления охранных зон объектов электросетевого хозяйства и особых условий использования земельных участков, расположенных в границах таких зон" от 24.02.2009 № 160 выдан: Правительство РФ. вид ограничения (обременения): ограничения прав на земельный участок, предусмотренные статьей 56 Земельного кодекса Российской Федерации; срок действия: с 22.03.2018; реквизиты документа-основания: постановление Правительства РФ "О порядке установления охранных зон объектов электросетевого хозяйства и особых условий использования земельных участков, расположенных в границах таких зон" от 24.02.2009 № 160 выдан: Правительство РФ. вид ограничения (обременения): ограничения прав на земельный участок, предусмотренные статьей 56 Земельного кодекса Российской Федерации; срок действия: с 23.03.2018; реквизиты документа-основания: постановление Правительства РФ "О порядке установления охранных зон объектов электросетевого хозяйства и особых условий использования земельных участков, расположенных в границах таких зон" от 24.02.2009 № 160 выдан: Правительство РФ. вид ограничения (обременения): ограничения прав на земельный участок, предусмотренные статьей 56 Земельного кодекса Российской Федерации; срок действия: с 13.07.2018; реквизиты документа-основания: план приватизации при преобразовании производственного объединения "Татнефть" в акционерное общество открытого типа от 19.01.1994 № 22 выдан: ОАО "Татнефть" им. В.Д. Шашина. вид ограничения (обременения): ограничения прав на

ДОКУМЕНТ ПОДПИСАН
ЭЛЕКТРОННОЙ ПОДПИСЬЮ
Сертификат: 009F0BDC181A023B64597F1E2579BEFB50
Владелец: ФЕДЕРАЛЬНАЯ СЛУЖБА ГОСУДАРСТВЕННОЙ РЕГИСТРАЦИИ, КАДАСТРА И КАРТОГРАФИИ
Действителен: с 02.08.2024 по 26.10.2025

полное наименование должности		инициалы, фамилия

Земельный участок
вид объекта недвижимости

Лист № 66 раздела 1	Всего листов раздела 1: 73	Всего разделов: 8	Всего листов выписки: 2244

02.08.2025г. № КУВИ-001/2025-147005999	
Кадастровый номер:	16:32:000000:18(Единое землепользование)

земельный участок, предусмотренные статьей 56 Земельного кодекса Российской Федерации; срок действия: с 24.07.2018; реквизиты документа-основания: план приватизации при преобразовании производственного объединения "Татнефть" в акционерное общество открытого типа от 19.01.1994 № 22 выдан: ОАО "Татнефть" им. В.Д. Шашина. вид ограничения (обременения): ограничения прав на земельный участок, предусмотренные статьей 56 Земельного кодекса Российской Федерации; срок действия: с 02.10.2018; реквизиты документа-основания: постановление Правительства РФ "О порядке установления охранных зон объектов электросетевого хозяйства и особых условий использования земельных участков, расположенных в границах таких зон" от 24.02.2009 № 160 выдан: Правительство РФ. вид ограничения (обременения): ограничения прав на земельный участок, предусмотренные статьей 56 Земельного кодекса Российской Федерации; срок действия: с 02.10.2018; реквизиты документа-основания: постановление Правительства РФ "О порядке установления охранных зон объектов электросетевого хозяйства и особых условий использования земельных участков, расположенных в границах таких зон" от 24.02.2009 № 160 выдан: Правительство РФ. вид ограничения (обременения): ограничения прав на земельный участок, предусмотренные статьей 56 Земельного кодекса Российской Федерации; срок действия: с 02.10.2018; реквизиты документа-основания: постановление Правительства РФ "О порядке установления охранных зон объектов электросетевого хозяйства и особых условий использования земельных участков, расположенных в границах таких зон" от 24.02.2009 № 160 выдан: Правительство РФ. вид ограничения (обременения): ограничения прав на земельный участок, предусмотренные статьей 56 Земельного кодекса Российской Федерации; срок действия: с 02.10.2018; реквизиты документа-основания: постановление Правительства РФ "О порядке установления охранных зон объектов электросетевого хозяйства и особых условий использования земельных участков, расположенных в границах таких зон" от 24.02.2009 № 160 выдан: Правительство РФ. вид ограничения (обременения): ограничения прав на земельный участок, предусмотренные статьей 56 Земельного кодекса Российской Федерации; срок действия: с 02.10.2018; реквизиты документа-основания: постановление Правительства РФ "О порядке

ДОКУМЕНТ ПОДПИСАН
ЭЛЕКТРОННОЙ ПОДПИСЬЮ
Сертификат: 009F0BDC181A023B64597F1E2579BEFB50
Владелец: ФЕДЕРАЛЬНАЯ СЛУЖБА ГОСУДАРСТВЕННОЙ РЕГИСТРАЦИИ, КАДАСТРА И КАРТОГРАФИИ
Действителен: с 02.08.2024 по 26.10.2025

полное наименование должности		инициалы, фамилия

Земельный участок
вид объекта недвижимости

Лист № 67 раздела 1	Всего листов раздела 1: 73	Всего разделов: 8	Всего листов выписки: 2244

02.08.2025г. № КУВИ-001/2025-147005999	
Кадастровый номер:	16:32:000000:18(Единое землепользование)

установления охранных зон объектов электросетевого хозяйства и особых условий использования земельных участков, расположенных в границах таких зон" от 24.02.2009 № 160 выдан: Правительство РФ. вид ограничения (обременения): ограничения прав на земельный участок, предусмотренные статьей 56 Земельного кодекса Российской Федерации; срок действия: с 02.10.2018; реквизиты документа-основания: постановление Правительства РФ "О порядке установления охранных зон объектов электросетевого хозяйства и особых условий использования земельных участков, расположенных в границах таких зон" от 24.02.2009 № 160 выдан: Правительство РФ. вид ограничения (обременения): ограничения прав на земельный участок, предусмотренные статьей 56 Земельного кодекса Российской Федерации; срок действия: с 02.10.2018; реквизиты документа-основания: постановление Правительства РФ "О порядке установления охранных зон объектов электросетевого хозяйства и особых условий использования земельных участков, расположенных в границах таких зон" от 24.02.2009 № 160 выдан: Правительство РФ. вид ограничения (обременения): ограничения прав на земельный участок, предусмотренные статьей 56 Земельного кодекса Российской Федерации; срок действия: с 02.10.2018; реквизиты документа-основания: постановление Правительства РФ "О порядке установления охранных зон объектов электросетевого хозяйства и особых условий использования земельных участков, расположенных в границах таких зон" от 24.02.2009 № 160 выдан: Правительство РФ. вид ограничения (обременения): ограничения прав на земельный участок, предусмотренные статьей 56 Земельного кодекса Российской Федерации; срок действия: с 02.10.2018; реквизиты документа-основания: постановление Правительства РФ "О порядке установления охранных зон объектов электросетевого хозяйства и особых условий использования земельных участков, расположенных в границах таких зон" от 24.02.2009 № 160 выдан: Правительство РФ. вид ограничения (обременения): ограничения прав на земельный участок, предусмотренные статьей 56 Земельного кодекса Российской Федерации; срок действия: с 02.10.2018; реквизиты документа-основания: постановление Правительства РФ "О порядке установления охранных зон объектов электросетевого хозяйства и особых условий использования земельных участков, расположенных в границах таких зон" от 24.02.2009 № 160 выдан: Правительство РФ. вид ограничения (обременения): ограничения прав на земельный участок, предусмотренные статьей 56 Земельного кодекса Российской Федерации; срок действия: с 02.10.2018; реквизиты документа-основания: постановление Правительства РФ "О порядке установления охранных зон объектов электросетевого хозяйства и особых условий использования земельных участков, расположенных в границах таких зон" от 24.02.2009 № 160 выдан: Правительство РФ. вид ограничения (обременения): ограничения прав на земельный участок, предусмотренные статьей 56 Земельного кодекса Российской Федерации; срок действия: с 28.11.2018; реквизиты документа-основания: постановление от 24.02.2009 № 160 выдан: Правительство Российской Федерации. вид ограничения (обременения): ограничения прав на

ДОКУМЕНТ ПОДПИСАН
ЭЛЕКТРОННОЙ ПОДПИСЬЮ
Сертификат: 009F0BDC181A023B64597F1E2579BEFB50
Владелец: ФЕДЕРАЛЬНАЯ СЛУЖБА ГОСУДАРСТВЕННОЙ РЕГИСТРАЦИИ, КАДАСТРА И КАРТОГРАФИИ
Действителен: с 02.08.2024 по 26.10.2025

полное наименование должности		инициалы, фамилия

Земельный участок
вид объекта недвижимости

Лист № 68 раздела 1	Всего листов раздела 1: 73	Всего разделов: 8	Всего листов выписки: 2244

02.08.2025г. № КУВИ-001/2025-147005999	
Кадастровый номер:	16:32:000000:18(Единое землепользование)

земельный участок, предусмотренные статьей 56 Земельного кодекса Российской Федерации; срок действия: с 18.06.2019; реквизиты документа-основания: свидетельство от 14.11.2012 № 006695327 выдан: МИ ФНС №18 по РТ. вид ограничения (обременения): ограничения прав на земельный участок, предусмотренные статьей 56 Земельного кодекса Российской Федерации; срок действия: с 14.06.2019; реквизиты документа-основания: свидетельство от 14.11.2012 № 006695327 выдан: МИ ФНС №18 по РТ. вид ограничения (обременения): ограничения прав на земельный участок, предусмотренные статьей 56 Земельного кодекса Российской Федерации; срок действия: с 19.06.2019; реквизиты документа-основания: свидетельство от 14.11.2012 № 006695327 выдан: МИ ФНС №18 по РТ. вид ограничения (обременения): ограничения прав на земельный участок, предусмотренные статьей 56 Земельного кодекса Российской Федерации; срок действия: с 19.06.2019; реквизиты документа-основания: свидетельство от 14.11.2012 № 006695327 выдан: МИ ФНС №18 по РТ. вид ограничения (обременения): ограничения прав на земельный участок, предусмотренные статьей 56 Земельного кодекса Российской Федерации; срок действия: с 26.08.2019; реквизиты документа-основания: справка от 18.06.2019 № 1-8/863 выдан: АО "РКЦ "Земля". вид ограничения (обременения): ограничения прав на земельный участок, предусмотренные статьей 56 Земельного кодекса Российской Федерации; срок действия: с 27.08.2019; реквизиты документа-основания: справка от 18.06.2019 № 1-8/863 выдан: АО "РКЦ "Земля". вид ограничения (обременения): ограничения прав на земельный участок, предусмотренные статьей 56 Земельного кодекса Российской Федерации; срок действия: с 28.08.2019; реквизиты документа-основания: свидетельство о государственной регистрации права от 17.06.2014 № 222564 выдан: Управление федеральной службы государственной регистрации, кадастра и картографии по РТ. вид ограничения (обременения): ограничения прав на земельный участок, предусмотренные статьей 56 Земельного кодекса Российской Федерации; срок действия: с 24.08.2020; реквизиты документа-основания: постановление Правительства Российской Федерации “Об утверждении Правил установления санитарно-защитных зон и использования земельных участков, расположенных в границах санитарно-защитных зон” от 03.03.2018 № № 222 выдан: Правительство Российской Федерации. вид ограничения (обременения): ограничения прав на земельный участок, предусмотренные статьей 56 Земельного кодекса Российской Федерации; срок действия: с 05.10.2020; реквизиты документа-основания: документ, воспроизводящий необходимые для внесения в государственный кадастр недвижимости сведения о границах между субъектами Российской Федерации, границах муниципального образования, границах населённого пункта, содержащиеся в утверждённых органами

ДОКУМЕНТ ПОДПИСАН
ЭЛЕКТРОННОЙ ПОДПИСЬЮ
Сертификат: 009F0BDC181A023B64597F1E2579BEFB50
Владелец: ФЕДЕРАЛЬНАЯ СЛУЖБА ГОСУДАРСТВЕННОЙ РЕГИСТРАЦИИ, КАДАСТРА И КАРТОГРАФИИ
Действителен: с 02.08.2024 по 26.10.2025

полное наименование должности		инициалы, фамилия

Земельный участок
вид объекта недвижимости

Лист № 69 раздела 1	Всего листов раздела 1: 73	Всего разделов: 8	Всего листов выписки: 2244

02.08.2025г. № КУВИ-001/2025-147005999	
Кадастровый номер:	16:32:000000:18(Единое землепользование)

власти документах от 28.09.2020 № PVD-0108/2020-5472-1. вид ограничения (обременения): ограничения прав на земельный участок, предусмотренные статьей 56 Земельного кодекса Российской Федерации; срок действия: с 23.07.2021; реквизиты документа-основания: решение об установлении границ санитарно-защитной зоны от 12.04.2021 № 11/9405 выдан: Главный государственный санитарный врач по Республике Татарстан (Татарстан). вид ограничения (обременения): ограничения прав на земельный участок, предусмотренные статьей 56 Земельного кодекса Российской Федерации; срок действия: с 11.11.2021; реквизиты документа-основания: решение о согласовании границ охранной зоны объекта электросетевого хозяйства от 13.05.2020 № 018/2020 выдан: Федеральная служба по экологическому, технологическому и атомному надзору (Ростехнадзор). вид ограничения (обременения): ограничения прав на земельный участок, предусмотренные статьей 56 Земельного кодекса Российской Федерации; срок действия: с 01.03.2022; реквизиты документа-основания: распоряжение от 22.12.2021 № 3959-р выдан: Министерство земельных и имущественных отношений Республики Татарстан. вид ограничения (обременения): ограничения прав на земельный участок, предусмотренные статьей 56 Земельного кодекса Российской Федерации; срок действия: с 14.07.2022; реквизиты документа-основания: решение №838 об установлении санитарно-защитной зоны для промплощадки ДНС-2 "Вишневая поляна" НГДУ "Нурлатнефть" ПАО "Татнефть" им. В.Д. Шашина в рамках проектной документации: "Обустройство Вишнево-Полянского нефтяного месторождения. Реконструкция ДНС-2 "Вишневая поляна", по адресу: Республика Татарстан, Нурлатский район, между н.п. Караульная Гора и н.п. Егоркино от 22.06.2022 № 11/12376 выдан: ФЕДЕРАЛЬНАЯ СЛУЖБА ПО НАДЗОРУ В СФЕРЕ ЗАЩИТЫ ПРАВ
ПОТРЕБИТЕЛЕЙ И БЛАГОПОЛУЧИЯ ЧЕЛОВЕКА. Главный государственный санитарный врач по Республике
Татарстан (Татарстан). вид ограничения (обременения): ограничения прав на земельный участок, предусмотренные статьей 56 Земельного кодекса Российской Федерации; срок действия: с 25.08.2022; реквизиты документа-основания: решение №865 об установлении санитарно-защитной зоны для скважины № 681 ЦДНГ-1 НГДУ "Нурлатнефть" ПАО "Татнефть" имени В.Д. Шашина в Нурлатском районе Республики Татарстан от 04.08.2022 № 865 выдан: ФЕДЕРАЛЬНАЯ СЛУЖБА ПО НАДЗОРУ В СФЕРЕ ЗАЩИТЫ ПРАВ ПОТРЕБИТЕЛЕЙ И БЛАГОПОЛУЧИЯ ЧЕЛОВЕКА , Заместитель главного
государственного санитарного врача М.В. Прокофьева. вид ограничения (обременения): ограничения прав на земельный участок, предусмотренные статьей 56 Земельного кодекса Российской Федерации;

ДОКУМЕНТ ПОДПИСАН
ЭЛЕКТРОННОЙ ПОДПИСЬЮ
Сертификат: 009F0BDC181A023B64597F1E2579BEFB50
Владелец: ФЕДЕРАЛЬНАЯ СЛУЖБА ГОСУДАРСТВЕННОЙ РЕГИСТРАЦИИ, КАДАСТРА И КАРТОГРАФИИ
Действителен: с 02.08.2024 по 26.10.2025

полное наименование должности		инициалы, фамилия

Земельный участок
вид объекта недвижимости

Лист № 70 раздела 1	Всего листов раздела 1: 73	Всего разделов: 8	Всего листов выписки: 2244

02.08.2025г. № КУВИ-001/2025-147005999	
Кадастровый номер:	16:32:000000:18(Единое землепользование)

срок действия: с 31.08.2022; реквизиты документа-основания: решение №871 об установлении санитарно-защитной зоны для скважин №1708,1838 ЦДНГ-3 НГДУ «Нурлатнефть» ПАО «ТАТНЕФТЬ» им.
В.Д.Шашина в Нурлатском районе Республики Татарстан от 08.08.2022 № 871 выдан: ФЕДЕРАЛЬНАЯ СЛУЖБА ПО НАДЗОРУ В СФЕРЕ ЗАЩИТЫ ПРАВ ПОТРЕБИТЕЛЕЙ И БЛАГОПОЛУЧИЯ ЧЕЛОВЕКА , Заместитель
главного государственного санитарного врача М.В. Прокофьева. вид ограничения (обременения): ограничения прав на земельный участок, предусмотренные статьей 56 Земельного кодекса Российской Федерации; срок действия: с 06.09.2022; реквизиты документа-основания: свидетельство о государственной регистрации права от 20.11.2009 № 000173 выдан: Федеральная служба Государственной регистрации, кадастра и картографии; решение Арбитражного суда Республики Татарстан от 01.03.2022 № А65-22094/2021 выдан: Арбитражный суд Республики Татарстан. вид ограничения (обременения): ограничения прав на земельный участок, предусмотренные статьей 56 Земельного кодекса Российской Федерации; срок действия: с 07.09.2022; реквизиты документа-основания: свидетельство о государственной регистрации права от 07.09.2005 № 357219 выдан: Главное управление Федеральной регистрационной службы по Республике Татарстан; решение Арбитражного суда Республики Татарстан от 01.03.2022 № А65-22094/2021 выдан: Арбитражный суд Республики Татарстан . вид ограничения (обременения): ограничения прав на земельный участок, предусмотренные статьей 56 Земельного кодекса Российской Федерации; срок действия: с 11.03.2023; реквизиты документа-основания: решение №958 об установлении санитарно-защитной зоны для скважин №№8024, 8075, 8026 (куст скважин К-8024), №№8819, 8824, 8823, 8820, 8822 (куст скважин К-8819) ЦДНГ-1 НГДУ «Нурлатнефть» ПАО «Татнефть» имени В.Д.Шашина по адресу: РТ, Нурлатский район от 11.01.2023 № 958 выдан: ФЕДЕРАЛЬНАЯ СЛУЖБА
ПО НАДЗОРУ В СФЕРЕ ЗАЩИТЫ ПРАВ ПОТРЕБИТЕЛЕЙ И БЛАГОПОЛУЧИЯ ЧЕЛОВЕКА. Главный государственный
санитарный врач по Республике Татарстан М.А.Патяшина. вид ограничения (обременения): ограничения прав на земельный участок, предусмотренные статьей 56 Земельного кодекса Российской Федерации; срок действия: с 24.04.2023; реквизиты документа-основания: решение о согласовании границ охранной зоны объекта электросетевого хозяйства от 29.09.2022 № 43-16/860 выдан: Федеральная служба по экологическому, технологическому и атомному надзору (Ростехнадзор). вид ограничения (обременения): ограничения прав на земельный участок,

ДОКУМЕНТ ПОДПИСАН
ЭЛЕКТРОННОЙ ПОДПИСЬЮ
Сертификат: 009F0BDC181A023B64597F1E2579BEFB50
Владелец: ФЕДЕРАЛЬНАЯ СЛУЖБА ГОСУДАРСТВЕННОЙ РЕГИСТРАЦИИ, КАДАСТРА И КАРТОГРАФИИ
Действителен: с 02.08.2024 по 26.10.2025

полное наименование должности		инициалы, фамилия

Земельный участок
вид объекта недвижимости

Лист № 71 раздела 1	Всего листов раздела 1: 73	Всего разделов: 8	Всего листов выписки: 2244

02.08.2025г. № КУВИ-001/2025-147005999	
Кадастровый номер:	16:32:000000:18(Единое землепользование)

предусмотренные статьей 56 Земельного кодекса Российской Федерации; срок действия: с 05.07.2023; реквизиты документа-основания: свидетельство от 19.05.2011 № №16-16-35/011/2012-206 выдан: ЕГРН; доверенность от 29.11.2022 серия: 16 АА № 7322734 выдан: Генеральным директором ЗАО "Предприятие Кара Алтын". вид ограничения (обременения): ограничения прав на земельный участок, предусмотренные статьей 56 Земельного кодекса Российской Федерации; срок действия: с 25.01.2024; реквизиты документа-основания: рЕШЕНИЕ № 1092 об установлении санитарно-защитной зоны для скважин №№ 8805, 8804, 8803, 8801, 8798, 8031, 8795, 8794, 8797, 8802, 8796 (куст скважин К-8031), №№ 8094, 8022, 8893, 8098, 8894, 8800, 8799 (куст скважин К-8800), №№ 8866, 8867, 8868, 8011, 8006, 8007, 8013, 8014, 8015 (куст скважин К-8015) ЦДНГ-1 НГДУ «Нурлатнефть» ПАО «Татнефть» имени В.Д.Шашина, расположенных
по адресу: Республика Татарстан, Нурлатский муниципальный район от 27.12.2023 № 1092 выдан: ФЕДЕРАЛЬНАЯ СЛУЖБА ПО НАДЗОРУ В СФЕРЕ ЗАЩИТЫ ПРАВ ПОТРЕБИТЕЛЕЙ И БЛАГОПОЛУЧИЯ ЧЕЛОВЕКА.
Главный государственный санитарный врач по Республике Татарстан М.А.Патяшина. вид ограничения (обременения): ограничения прав на земельный участок, предусмотренные статьей 56 Земельного кодекса Российской Федерации; срок действия: с 29.02.2024; реквизиты документа-основания: выписка из ЕГРН от 07.02.2024 № КУВИ-001/2024-38950769 выдан: Филиал публично-правовой компании "Роскадастр" по Республике Татарстан . вид ограничения (обременения): ограничения прав на земельный участок, предусмотренные статьей 56 Земельного кодекса Российской Федерации; срок действия: с 18.03.2024; реквизиты документа-основания: рЕШЕНИЕ № 1115 об установлении санитарно-защитной зоны для промплощадки скважин №№8829, 8851, 8844, 8839, 8840, 8841 (К-8844), 8044, 8055, 8265, 8056, 8057, 8112, 8045 (К-8044) ЦДНГ-1 НГДУ "Нурлатнефть" ПАО "Татнефть" имени В.Д. Шашина, расположенной по адресу: Республика Татарстан, Нурлатский муниципальный район от 20.02.2024 № 1115 выдан: ФЕДЕРАЛЬНАЯ СЛУЖБА ПО НАДЗОРУ В СФЕРЕ ЗАЩИТЫ
ПРАВ ПОТРЕБИТЕЛЕЙ И БЛАГОПОЛУЧИЯ ЧЕЛОВЕКА. Главный государственный санитарный врач по Республике Татарстан М.А.Патяшина. вид ограничения (обременения): ограничения прав на земельный участок, предусмотренные статьей 56 Земельного кодекса Российской Федерации; срок действия: с 20.03.2024; реквизиты документа-основания: решение № 1117 об установлении санитарно защитной зоны объекта капитального строительства "Площадка Установки подготовки нефти (УПН) Аделяковского нефтяного месторождения АО «Кондурчанефть»" от 20.02.2024 № 1117

ДОКУМЕНТ ПОДПИСАН
ЭЛЕКТРОННОЙ ПОДПИСЬЮ
Сертификат: 009F0BDC181A023B64597F1E2579BEFB50
Владелец: ФЕДЕРАЛЬНАЯ СЛУЖБА ГОСУДАРСТВЕННОЙ РЕГИСТРАЦИИ, КАДАСТРА И КАРТОГРАФИИ
Действителен: с 02.08.2024 по 26.10.2025

полное наименование должности		инициалы, фамилия

Земельный участок
вид объекта недвижимости

Лист № 72 раздела 1	Всего листов раздела 1: 73	Всего разделов: 8	Всего листов выписки: 2244

02.08.2025г. № КУВИ-001/2025-147005999	
Кадастровый номер:	16:32:000000:18(Единое землепользование)

	выдан: Главный санитарный врач по РТ. вид ограничения (обременения): ограничения прав на земельный участок, предусмотренные статьей 56 Земельного кодекса Российской Федерации; срок действия: с 27.04.2024; реквизиты документа-основания: решение о согласовании границ охранной зоны объекта электросетевого хозяйства от 04.04.2024 № 43-16/142 выдан: Федеральная служба по экологическому, технологическому и атомному надзору Приволжское управление. вид ограничения (обременения): ограничения прав на земельный участок, предусмотренные статьей 56 Земельного кодекса Российской Федерации; срок действия: с 02.04.2025; реквизиты документа-основания: решение № 1299 об установлении санитарно-защитной зоны для промплощадки УПСВ-2 "Бурейка" ЦДНГ-1 НГДУ "Нурлатнефть" СП "Татнефть-Добыча" ПАО "Татнефть" им. В.Д. Шашина, расположенной по адресу: Республика Татарстан, Нурлатский муниципальный район от 19.03.2025 № 1299 выдан: Управление Федеральной службы по надзору в сфере защиты прав потребителей и благополучия человека по Республике Татарстан. вид ограничения (обременения): ограничения прав на земельный участок, предусмотренные статьей 56 Земельного кодекса Российской Федерации; срок действия: с 06.05.2025; реквизиты документа-основания: выписка из Единого государственного реестра недвижимости об объекте недвижимости от 24.03.2025 № б/н выдан: Центральный аппарат Федеральной службы государственной регистрации, кадастра и кртографии; свидетельство о государственной регистрации права от 11.06.2008 серия: АА 0030033 № 01/004/2008-010 выдан: Российская Федерация Единый государственный реестр прав на недвижимое имущество и сделок с ним; справка кадастрового инженера от 04.04.2025 № 01/040425 выдан: Кадастровый инженер. вид ограничения (обременения): публичный сервитут; срок действия: с 13.05.2025; реквизиты документа-основания: постановление Об установлении публичного сервитута от 14.04.2025 № 390 выдан: Исполнительный комитет Нурлатского муниципального района Республики Татарстан. вид ограничения (обременения): ограничения прав на земельный участок, предусмотренные статьей 56 Земельного кодекса Российской Федерации; срок действия: с 13.05.2025; реквизиты документа-основания: решение №1315 об установлении санитарно-защитной зоны для Кереметьевского нефтяного месторождения (пункт приема и сдачи нефти (ППСН при ДНС-1 ЗАО "Предприятие Кара Алтын") ООО "Благодаров-Ойл", расположенного по адресу: Республика Татарстан, Нурлатский муниципальный район от 18.04.2025 № 1315 выдан: Федеральная служба по надзору в сфере защиты прав потребителей и благополучия человека. Граница земельного участка пересекает границы земельных участков (земельного участка) с кадастровыми номерами (кадастровым номером) 16:32:010301:198, 16:32:010302:119, 16:32:010302:215, 16:32:010302:216, 16:32:010302:375,

ДОКУМЕНТ ПОДПИСАН
ЭЛЕКТРОННОЙ ПОДПИСЬЮ
Сертификат: 009F0BDC181A023B64597F1E2579BEFB50
Владелец: ФЕДЕРАЛЬНАЯ СЛУЖБА ГОСУДАРСТВЕННОЙ РЕГИСТРАЦИИ, КАДАСТРА И КАРТОГРАФИИ
Действителен: с 02.08.2024 по 26.10.2025

полное наименование должности		инициалы, фамилия

Земельный участок
вид объекта недвижимости

Лист № 73 раздела 1	Всего листов раздела 1: 73	Всего разделов: 8	Всего листов выписки: 2244

02.08.2025г. № КУВИ-001/2025-147005999	
Кадастровый номер:	16:32:000000:18(Единое землепользование)
	16:32:010302:43, 16:32:010302:435, 16:32:010302:465, 16:32:010302:51, 16:32:010302:537, 16:32:010302:61, 16:32:010401:57, 16:32:010501:103, 16:32:010501:16, 16:32:010501:197, 16:32:010501:198, 16:32:010501:199, 16:32:010501:200, 16:32:010501:201, 16:32:010501:202, 16:32:010501:58, 16:32:010501:70, 16:32:010501:88, 16:32:010501:90, 16:32:020201:14, 16:32:020201:248, 16:32:030401:45, 16:32:030403:11, 16:32:030403:1127, 16:32:030403:114, 16:32:030403:128, 16:32:030403:28, 16:32:030403:29, 16:32:030403:32, 16:32:030403:37, 16:32:030403:39, 16:32:030403:429, 16:32:030403:443, 16:32:030403:444, 16:32:030403:48, 16:32:030403:534, 16:32:030403:54, 16:32:030403:959, 16:32:030403:969, 16:32:040401:300, 16:32:050701:29, 16:32:050701:35, 16:32:050701:42, 16:32:050701:44, 16:32:050701:45, 16:32:050701:55, 16:32:050701:57, 16:32:050701:572, 16:32:050701:574, 16:32:050701:70, 16:32:070701:61, 16:32:070704:174, 16:32:070704:60, 16:32:070706:14, 16:32:070706:15, 16:32:070706:220, 16:32:070706:237, 16:32:070706:514, 16:32:070706:6, 16:32:080701:128, 16:32:080702:10, 16:32:080702:11, 16:32:080702:13, 16:32:080702:23, 16:32:080703:15, 16:32:080703:16, 16:32:080703:26, 16:32:080703:30, 16:32:080703:5, 63:35:0301001:21.
Получатель выписки:	Ямашев Роберт Радикович

полное наименование должности		инициалы, фамилия

ДОКУМЕНТ ПОДПИСАН
ЭЛЕКТРОННОЙ ПОДПИСЬЮ
Сертификат: 009F0BDC181A023B64597F1E2579BEFB50
Владелец: ФЕДЕРАЛЬНАЯ СЛУЖБА ГОСУДАРСТВЕННОЙ РЕГИСТРАЦИИ, КАДАСТРА И КАРТОГРАФИИ
Действителен: с 02.08.2024 по 26.10.2025

Выписка из Единого государственного реестра недвижимости об объекте недвижимости

Сведения о зарегистрированных правах

Земельный участок
вид объекта недвижимости

Лист № 1 раздела 2	Всего листов раздела 2: 2	Всего разделов: 8	Всего листов выписки: 2244

02.08.2025г. № КУВИ-001/2025-147005999	
Кадастровый номер:	16:32:000000:18(Единое землепользование)

1	Правообладатель (правообладатели):	1.1	Открытое акционерное общество "Татнефть" имени В.Д. Шашина, ИНН: 1644003838
	Сведения о возможности предоставления третьим лицам персональных данных физического лица:	1.1.1	данные отсутствуют
2	Вид, номер, дата и время государственной регистрации права:	2.1	Собственность 16-56.0-10.2003-318.2 08.12.2003 00:00:00
3	Сведения об осуществлении государственной регистрации сделки, права без необходимого в силу закона согласия третьего лица, органа:	3.1	данные отсутствуют
4	Ограничение прав и обременение объекта недвижимости:	не зарегистрировано	
5	Договоры участия в долевом строительстве:	не зарегистрировано	
6	Заявленные в судебном порядке права требования:	данные отсутствуют	
7	Сведения о возможности предоставления третьим лицам персональных данных физического лица	данные отсутствуют	
8	Сведения о возражении в отношении зарегистрированного права:	данные отсутствуют	
9	Сведения о наличии решения об изъятии объекта недвижимости для государственных и муниципальных нужд:	данные отсутствуют	
10	Сведения о невозможности государственной регистрации без личного участия правообладателя или его законного представителя:	данные отсутствуют	
11	Правопритязания и сведения о наличии поступивших, но не рассмотренных заявлений о проведении государственной регистрации права (перехода, прекращения права), ограничения права или обременения объекта недвижимости, сделки в отношении объекта недвижимости:	отсутствуют	

ДОКУМЕНТ ПОДПИСАН
ЭЛЕКТРОННОЙ ПОДПИСЬЮ
Сертификат: 009F0BDC181A023B64597F1E2579BEFB50
Владелец: ФЕДЕРАЛЬНАЯ СЛУЖБА ГОСУДАРСТВЕННОЙ РЕГИСТРАЦИИ, КАДАСТРА И КАРТОГРАФИИ
Действителен: с 02.08.2024 по 26.10.2025

полное наименование должности		инициалы, фамилия

Земельный участок
вид объекта недвижимости

Лист № 2 раздела 2	Всего листов раздела 2: 2	Всего разделов: 8	Всего листов выписки: 2244

02.08.2025г. № КУВИ-001/2025-147005999	
Кадастровый номер:	16:32:000000:18(Единое землепользование)

11	Сведения о невозможности государственной регистрации перехода, прекращения, ограничения права на земельный участок из земель сельскохозяйственного назначения:	данные отсутствуют

ДОКУМЕНТ ПОДПИСАН
ЭЛЕКТРОННОЙ ПОДПИСЬЮ
Сертификат: 009F0BDC181A023B64597F1E2579BEFB50
Владелец: ФЕДЕРАЛЬНАЯ СЛУЖБА ГОСУДАРСТВЕННОЙ РЕГИСТРАЦИИ, КАДАСТРА И КАРТОГРАФИИ
Действителен: с 02.08.2024 по 26.10.2025

полное наименование должности	инициалы, фамилия

Филиал публично-правовой компании "Роскадастр" по Республике Татарстан

полное наименование органа регистрации прав

Выписка из Единого государственного реестра недвижимости об объекте недвижимости

Сведения о характеристиках объекта недвижимости

На основании запроса от 29.07.2025, поступившего на рассмотрение 29.07.2025, сообщаем, что согласно записям Единого государственного реестра недвижимости:

Раздел 1 Лист 1

Земельный участок
вид объекта недвижимости

Лист № 1 раздела 1	Всего листов раздела 1: 18	Всего разделов: 7	Всего листов выписки: 2111

02.08.2025г. № КУВИ-001/2025-147013173	
Кадастровый номер:	16:32:000000:169(Единое землепользование)
Номер кадастрового квартала:	16:32:000000
Дата присвоения кадастрового номера:	28.11.2006

Ранее присвоенный государственный учетный номер:	данные отсутствуют
Местоположение:	Местоположение установлено относительно ориентира, расположенного в границах участка. Почтовый адрес ориентира: Республика Татарстан, Нурлатский муниципальный район, х-во ООО Андреевка.
Площадь:	14302771
Кадастровая стоимость, руб.:	52897368.27
Кадастровые номера расположенных в пределах земельного участка объектов недвижимости:	16:00:000000:885, 16:32:010302:694
Кадастровые номера объектов недвижимости, из которых образован объект недвижимости:	данные отсутствуют
Кадастровые номера образованных объектов недвижимости:	16:32:000000:1872, 16:32:010301:485, 16:32:010301:486, 16:32:010302:607, 16:32:010302:608, 16:32:010302:609, 16:32:010302:610, 16:32:010302:611, 16:32:010302:612, 16:32:010302:613, 16:32:010302:614, 16:32:010302:615, 16:32:010302:616, 16:32:010302:617, 16:32:010302:618, 16:32:010302:619, 16:32:010302:620, 16:32:010302:621, 16:32:010302:622, 16:32:010302:623, 16:32:010302:624, 16:32:010302:625, 16:32:010302:626, 16:32:010302:627, 16:32:010302:628, 16:32:010302:629, 16:32:010302:630, 16:32:010302:631, 16:32:010302:632, 16:32:010302:633, 16:32:010302:634, 16:32:010302:635, 16:32:010302:636, 16:32:010302:637, 16:32:010302:638, 16:32:010302:639, 16:32:010302:640, 16:32:010302:641, 16:32:010302:642, 16:32:010302:643, 16:32:010302:644, 16:32:010302:645, 16:32:010302:646, 16:32:010302:647, 16:32:010302:648, 16:32:010302:649, 16:32:010302:650, 16:32:010302:651, 16:32:010302:652, 16:32:010302:653, 16:32:010302:654, 16:32:010302:655, 16:32:010302:656, 16:32:010302:657, 16:32:010302:658, 16:32:010302:659, 16:32:010302:660, 16:32:010302:661, 16:32:010302:688, 16:32:010302:693, 16:32:010301:858, 16:32:000000:2892, 16:32:000000:2921, 16:32:010302:981
Категория земель:	Земли сельскохозяйственного назначения
Виды разрешенного использования:	Для сельскохозяйственного производства паевого фонда

ДОКУМЕНТ ПОДПИСАН
ЭЛЕКТРОННОЙ ПОДПИСЬЮ
Сертификат: 009F0BDC181A023B64597F1E2579BEFB50
Владелец: ФЕДЕРАЛЬНАЯ СЛУЖБА ГОСУДАРСТВЕННОЙ РЕГИСТРАЦИИ, КАДАСТРА И КАРТОГРАФИИ
Действителен: с 02.08.2024 по 26.10.2025

полное наименование должности		инициалы, фамилия

Земельный участок
вид объекта недвижимости

Лист № 2 раздела 1	Всего листов раздела 1: 18	Всего разделов: 7	Всего листов выписки: 2111

02.08.2025г. № КУВИ-001/2025-147013173	
Кадастровый номер:	16:32:000000:169(Единое землепользование)

Сведения о кадастровом инженере:	данные отсутствуют
Сведения о лесах, водных объектах и об иных природных объектах, расположенных в пределах земельного участка:	данные отсутствуют
Сведения о том, что земельный участок полностью расположен в границах зоны с особыми условиями использования территории, территории объекта культурного наследия, публичного сервитута:	данные отсутствуют
Сведения о том, что земельный участок расположен в границах особой экономической зоны, территории опережающего развития, зоны территориального развития в Российской Федерации, игорной зоны:	данные отсутствуют
Сведения о том, что земельный участок расположен в границах особо охраняемой природной территории, Байкальской природной территории и ее экологических зон, лесопарковом зеленом поясе, охотничьего угодья, лесничества:	данные отсутствуют
Сведения о расположении земельного участка и (или) расположенного на нем объекта недвижимости в границах территории, в отношении которой принято решение о резервировании земель для государственных или муниципальных нужд:	данные отсутствуют
Сведения о результатах проведения государственного земельного надзора:	данные отсутствуют
Сведения о расположении земельного участка в границах территории, в отношении которой утвержден проект межевания территории:	данные отсутствуют
Условный номер земельного участка:	данные отсутствуют
Сведения о принятии акта и (или) заключении договора, предусматривающих предоставление в соответствии с земельным законодательством исполнительным органом государственным органом власти или органом местного самоуправления, находящегося в государственной или муниципальной собственности земельного участка для строительства наемного дома социального использования или наемного дома коммерческого использования:	данные отсутствуют

ДОКУМЕНТ ПОДПИСАН
ЭЛЕКТРОННОЙ ПОДПИСЬЮ
Сертификат: 009F0BDC181A023B64597F1E2579BEFB50
Владелец: ФЕДЕРАЛЬНАЯ СЛУЖБА ГОСУДАРСТВЕННОЙ РЕГИСТРАЦИИ, КАДАСТРА И КАРТОГРАФИИ
Действителен: с 02.08.2024 по 26.10.2025

полное наименование должности		инициалы, фамилия

Земельный участок
вид объекта недвижимости

Лист № 3 раздела 1	Всего листов раздела 1: 18	Всего разделов: 7	Всего листов выписки: 2111

02.08.2025г. № КУВИ-001/2025-147013173	
Кадастровый номер:	16:32:000000:169(Единое землепользование)

Сведения о том, что земельный участок или земельные участки образованы на основании решения об изъятии земельного участка и (или) расположенного на нем объекта недвижимости для государственных или муниципальных нужд:	данные отсутствуют
Сведения о том, что земельный участок образован из земель или земельного участка, государственная собственность на которые не разграничена:	данные отсутствуют
Сведения о наличии земельного спора о местоположении границ земельных участков:	данные отсутствуют
Статус записи об объекте недвижимости:	Сведения об объекте недвижимости имеют статус "актуальные, ранее учтенные"
Особые отметки:	Кадастровые номера обособленных (условных) участков, входящих в единое землепользование и их площади: 16:32:010301:118 - 49 кв.м, 16:32:010301:149 - 27291 кв.м, 16:32:010301:150 - 10670 кв.м, 16:32:010301:151 - 5442 кв.м, 16:32:010301:153 - 44225 кв.м, 16:32:010301:154 - 14297 кв.м, 16:32:010301:155 - 45103 кв.м, 16:32:010301:156 - 9700.17 кв.м, 16:32:010301:157 - 162211 кв.м, 16:32:010301:158 - 856731.25 кв.м, 16:32:010301:159 - 14745 кв.м, 16:32:010301:160 - 6130 кв.м, 16:32:010301:161 - 12128 кв.м, 16:32:010301:162 - 5310 кв.м, 16:32:010301:163 - 6616 кв.м, 16:32:010301:165 - 8137 кв.м, 16:32:010301:166 - 35297 кв.м, 16:32:010301:167 - 163950 кв.м, 16:32:010301:168 - 4371 кв.м, 16:32:010301:170 - 5710 кв.м, 16:32:010301:171 - 7583 кв.м, 16:32:010301:172 - 7393 кв.м, 16:32:010301:173 - 278972 кв.м, 16:32:010301:174 - 513880 кв.м, 16:32:010301:175 - 2221 кв.м, 16:32:010301:176 - 9873 кв.м, 16:32:010301:177 - 14701 кв.м, 16:32:010301:178 - 145123 кв.м, 16:32:010301:179 - 13197 кв.м, 16:32:010301:180 - 18237 кв.м, 16:32:010301:181 - 8071 кв.м, 16:32:010301:182 - 28209.17 кв.м, 16:32:010301:183 - 18270 кв.м, 16:32:010301:184 - 16990.24 кв.м, 16:32:010301:187 - 360309.06 кв.м, 16:32:010301:188 - 643 кв.м, 16:32:010301:189 - 722757 кв.м, 16:32:010301:190 - 187624 кв.м, 16:32:010301:191 - 10359 кв.м, 16:32:010301:192 - 45400 кв.м, 16:32:010301:193 - 98547 кв.м, 16:32:010301:194 - 227078 кв.м, 16:32:010301:195 - 2728 кв.м, 16:32:010301:196 - 300320 кв.м, 16:32:010301:197 - 56149 кв.м, 16:32:010301:198 - 5037 кв.м, 16:32:010301:199 - 88702 кв.м, 16:32:010301:200 - 8581 кв.м, 16:32:010301:201 - 5386 кв.м, 16:32:010301:202 - 33880 кв.м, 16:32:010301:203 - 372796 кв.м, 16:32:010301:204 - 41762 кв.м, 16:32:010301:205 - 32491 кв.м, 16:32:010301:206 - 15707 кв.м, 16:32:010301:207 - 87578 кв.м, 16:32:010301:208 - 57741 кв.м, 16:32:010301:209 - 14495 кв.м, 16:32:010301:210 - 6266 кв.м, 16:32:010301:211 - 1095 кв.м, 16:32:010301:212 - 373 кв.м, 16:32:010301:213 - 4168 кв.м, 16:32:010301:214 - 47311

ДОКУМЕНТ ПОДПИСАН
ЭЛЕКТРОННОЙ ПОДПИСЬЮ
Сертификат: 009F0BDC181A023B64597F1E2579BEFB50
Владелец: ФЕДЕРАЛЬНАЯ СЛУЖБА ГОСУДАРСТВЕННОЙ РЕГИСТРАЦИИ, КАДАСТРА И КАРТОГРАФИИ
Действителен: с 02.08.2024 по 26.10.2025

полное наименование должности		инициалы, фамилия

Земельный участок
вид объекта недвижимости

Лист № 4 раздела 1	Всего листов раздела 1: 18	Всего разделов: 7	Всего листов выписки: 2111

02.08.2025г. № КУВИ-001/2025-147013173	
Кадастровый номер:	16:32:000000:169(Единое землепользование)

кв.м, 16:32:010301:215 - 6842 кв.м, 16:32:010301:216 - 146789 кв.м, 16:32:010301:217 - 89100 кв.м, 16:32:010301:218 - 36104 кв.м, 16:32:010301:219 - 101709 кв.м, 16:32:010301:220 - 27655 кв.м, 16:32:010301:221 - 47267 кв.м, 16:32:010301:222 - 14427 кв.м, 16:32:010301:231 - 16665 кв.м, 16:32:010301:232 - 11725 кв.м, 16:32:010301:233 - 4129 кв.м, 16:32:010301:235 - 267243 кв.м, 16:32:010301:236 - 129920.19 кв.м, 16:32:010301:318 - 66 кв.м, 16:32:010301:328 - 506 кв.м, 16:32:010301:330 - 265 кв.м, 16:32:010301:331 - 274 кв.м, 16:32:010301:336 - 1042 кв.м, 16:32:010301:400 - 294 кв.м, 16:32:010302:101 - 150121 кв.м, 16:32:010302:102 - 59515 кв.м, 16:32:010302:103 - 100593 кв.м, 16:32:010302:104 - 62068.21 кв.м, 16:32:010302:105 - 43690.99 кв.м, 16:32:010302:106 - 1519 кв.м, 16:32:010302:107 - 246172.93 кв.м, 16:32:010302:108 - 206590 кв.м, 16:32:010302:109 - 51032 кв.м, 16:32:010302:110 - 141234.13 кв.м, 16:32:010302:111 - 20220 кв.м, 16:32:010302:112 - 10636 кв.м, 16:32:010302:113 - 1527 кв.м, 16:32:010302:115 - 17723 кв.м, 16:32:010302:116 - 14500 кв.м, 16:32:010302:117 - 116085.3 кв.м, 16:32:010302:118 - 52735 кв.м, 16:32:010302:119 - 8464.48 кв.м, 16:32:010302:120 - 25528 кв.м, 16:32:010302:121 - 33619 кв.м, 16:32:010302:122 - 43459 кв.м, 16:32:010302:123 - 17423 кв.м, 16:32:010302:124 - 485332.5 кв.м, 16:32:010302:125 - 47573 кв.м, 16:32:010302:126 - 93455.25 кв.м, 16:32:010302:127 - 108190 кв.м, 16:32:010302:128 - 213321.45 кв.м, 16:32:010302:129 - 88692 кв.м, 16:32:010302:130 - 941 кв.м, 16:32:010302:131 - 2601 кв.м, 16:32:010302:132 - 775 кв.м, 16:32:010302:133 - 1948 кв.м, 16:32:010302:134 - 374 кв.м, 16:32:010302:135 - 2456 кв.м, 16:32:010302:136 - 554 кв.м, 16:32:010302:137 - 660 кв.м, 16:32:010302:138 - 3514 кв.м, 16:32:010302:139 - 4660 кв.м, 16:32:010302:140 - 2952 кв.м, 16:32:010302:141 - 5056 кв.м, 16:32:010302:142 - 2610 кв.м, 16:32:010302:143 - 3095 кв.м, 16:32:010302:144 - 2784 кв.м, 16:32:010302:145 - 129156 кв.м, 16:32:010302:146 - 21330 кв.м, 16:32:010302:147 - 168852.11 кв.м, 16:32:010302:148 - 15569.19 кв.м, 16:32:010302:149 - 107648 кв.м, 16:32:010302:150 - 879 кв.м, 16:32:010302:151 - 2756 кв.м, 16:32:010302:152 - 310753 кв.м, 16:32:010302:153 - 1101.83 кв.м, 16:32:010302:154 - 834789.41 кв.м, 16:32:010302:155 - 371253.88 кв.м, 16:32:010302:156 - 81556.32 кв.м, 16:32:010302:157 - 238200.19 кв.м, 16:32:010302:158 - 69059.08 кв.м, 16:32:010302:160 - 19236 кв.м, 16:32:010302:161 - 136009.35 кв.м, 16:32:010302:162 - 440633.96 кв.м, 16:32:010302:163 - 9111 кв.м, 16:32:010302:164 - 427 кв.м, 16:32:010302:165 - 9841 кв.м, 16:32:010302:166 - 535 кв.м, 16:32:010302:167 - 523 кв.м, 16:32:010302:168 - 14044 кв.м, 16:32:010302:169 - 157945 кв.м, 16:32:010302:170 - 419320 кв.м, 16:32:010302:171 - 118247 кв.м, 16:32:010302:172 - 39286 кв.м, 16:32:010302:173 - 17908 кв.м,

ДОКУМЕНТ ПОДПИСАН
ЭЛЕКТРОННОЙ ПОДПИСЬЮ
Сертификат: 009F0BDC181A023B64597F1E2579BEFB50
Владелец: ФЕДЕРАЛЬНАЯ СЛУЖБА ГОСУДАРСТВЕННОЙ РЕГИСТРАЦИИ, КАДАСТРА И КАРТОГРАФИИ
Действителен: с 02.08.2024 по 26.10.2025

полное наименование должности		инициалы, фамилия

Земельный участок
вид объекта недвижимости

Лист № 5 раздела 1	Всего листов раздела 1: 18	Всего разделов: 7	Всего листов выписки: 2111

02.08.2025г. № КУВИ-001/2025-147013173	
Кадастровый номер:	16:32:000000:169(Единое землепользование)

16:32:010302:174 - 28358 кв.м, 16:32:010302:175 - 17295 кв.м, 16:32:010302:176 - 124946 кв.м, 16:32:010302:177 - 26428 кв.м, 16:32:010302:178 - 925 кв.м, 16:32:010302:179 - 1256 кв.м, 16:32:010302:180 - 4590 кв.м, 16:32:010302:181 - 361 кв.м, 16:32:010302:182 - 589 кв.м, 16:32:010302:183 - 133859 кв.м, 16:32:010302:184 - 6766 кв.м, 16:32:010302:185 - 91887 кв.м, 16:32:010302:186 - 8734 кв.м, 16:32:010302:187 - 3234 кв.м, 16:32:010302:188 - 199174 кв.м, 16:32:010302:205 - 7094 кв.м, 16:32:010302:214 - 8492 кв.м, 16:32:010302:215 - 3155 кв.м, 16:32:010302:216 - 22491 кв.м, 16:32:010302:218 - 7465.07 кв.м, 16:32:010302:219 - 34308.41 кв.м, 16:32:010302:220 - 3257 кв.м, 16:32:010302:221 - 120 кв.м, 16:32:010302:222 - 20 кв.м, 16:32:010302:223 - 39262 кв.м, 16:32:010302:224 - 13773 кв.м, 16:32:010302:229 - 9376 кв.м, 16:32:010302:261 - 111720 кв.м, 16:32:010302:263 - 23797 кв.м, 16:32:010302:318 - 300279 кв.м, 16:32:010302:393 - 476.19 кв.м, 16:32:010302:397 - 1261 кв.м, 16:32:010302:398 - 3084 кв.м, 16:32:010302:414 - 697 кв.м, 16:32:010302:421 - 2288 кв.м, 16:32:010302:44 - 52026 кв.м, 16:32:010302:458 - 53793 кв.м, 16:32:010302:543 - 9010.62 кв.м, 16:32:010302:544 - 2567 кв.м, 16:32:010302:545 - 4483 кв.м, 16:32:010302:550 - 2453 кв.м, 16:32:010302:695 - 57675.81 кв.м, 16:32:010302:696 - 9097.24 кв.м, 16:32:010302:697 - 6439.81 кв.м, 16:32:010302:76 - 757 кв.м, 16:32:010302:77 - 18915 кв.м, 16:32:010302:78 - 41188 кв.м, 16:32:010302:79 - 36686 кв.м, 16:32:010302:80 - 203053.05 кв.м, 16:32:010302:82 - 5583 кв.м, 16:32:010302:83 - 4436 кв.м, 16:32:010302:88 - 358 кв.м, 16:32:010302:89 - 235 кв.м, 16:32:010302:90 - 3911 кв.м, 16:32:010302:91 - 301 кв.м, 16:32:010302:92 - 7538 кв.м, 16:32:010302:93 - 4940 кв.м, 16:32:010302:96 - 4005 кв.м, 16:32:010302:98 - 40436 кв.м. Посредством данного земельного участка обеспечен доступ к земельному участку (земельным участкам) с кадастровым номером (кадастровыми номерами): 16:32:000000:2892, 16:32:000000:2892, 16:32:000000:2892, 16:32:000000:2892, 16:32:000000:2921, 16:32:000000:2921, 16:32:010301:548, 16:32:010301:858, 16:32:010301:858, 16:32:010301:858, 16:32:010301:858, 16:32:010302:710, 16:32:010302:710, 16:32:010302:721, 16:32:010302:721, 16:32:010302:981, 16:32:010302:981, 16:32:010302:981, 16:32:010302:981, 16:32:010302:981, 16:32:010302:981, 16:32:010302:981, 16:32:010302:981, 16:42:210301:196. Из объекта недвижимости образованы объекты недвижимости с кадастровыми номерами: 16:32:010302:688, сведения о которых носят временный характер. Сведения об ограничениях права на объект недвижимости, обременениях данного объекта, не зарегистрированных в реестре прав, ограничений прав и обременений недвижимого имущества: вид ограничения (обременения): запрещение регистрации; срок действия не установлен; Лица (объекты

ДОКУМЕНТ ПОДПИСАН
ЭЛЕКТРОННОЙ ПОДПИСЬЮ
Сертификат: 009F0BDC181A023B64597F1E2579BEFB50
Владелец: ФЕДЕРАЛЬНАЯ СЛУЖБА ГОСУДАРСТВЕННОЙ РЕГИСТРАЦИИ, КАДАСТРА И КАРТОГРАФИИ
Действителен: с 02.08.2024 по 26.10.2025

полное наименование должности		инициалы, фамилия

Земельный участок
вид объекта недвижимости

Лист № 6 раздела 1	Всего листов раздела 1: 18	Всего разделов: 7	Всего листов выписки: 2111

02.08.2025г. № КУВИ-001/2025-147013173	
Кадастровый номер:	16:32:000000:169(Единое землепользование)

недвижимости), в пользу которых (в связи с которыми) установлены ограничения (обременения): ОАО "Сетевая компания"; реквизиты документа-основания: постановление об утверждении границ охранных зон линий электропередачи № ЧЭС выдан: Исполнительный комитет Нурлатского Муниципального района. вид ограничения (обременения): запрещение регистрации; срок действия не установлен; Лица (объекты недвижимости), в пользу которых (в связи с которыми) установлены ограничения (обременения): ОАО "Сетевая компания"; реквизиты документа-основания: постановление об утверждении границ охранных зон линий электропередачи № ЧЭС выдан: Исполнительный комитет Нурлатского Муниципального района. вид ограничения (обременения): запрещение регистрации; срок действия не установлен; Лица (объекты недвижимости), в пользу которых (в связи с которыми) установлены ограничения (обременения): ОАО "Сетевая компания"; реквизиты документа-основания: постановление об утверждении границ охранных зон линий электропередачи № ЧЭС выдан: Исполнительный комитет Нурлатского Муниципального района. вид ограничения (обременения): запрещение регистрации; срок действия не установлен; Лица (объекты недвижимости), в пользу которых (в связи с которыми) установлены ограничения (обременения): ОАО "Сетевая компания"; реквизиты документа-основания: постановление об утверждении границ охранных зон линий электропередачи № ЧЭС выдан: Исполнительный комитет Нурлатского Муниципального района. вид ограничения (обременения): ограничения прав на земельный участок, предусмотренные статьей 56 Земельного кодекса Российской Федерации; срок действия: с 26.03.2015; реквизиты документа-основания: распоряжение от 14.10.2014 № 542-р выдан: Исполнительный комитет Нурлатского муниципального района РТ. вид ограничения (обременения): ограничения прав на земельный участок, предусмотренные статьей 56 Земельного кодекса Российской Федерации; срок действия: с 01.04.2015; реквизиты документа-основания: перечень от 12.09.2014 № б/н выдан: Главный инженер НГДУ Нурлатнефть. вид ограничения (обременения): ограничения прав на земельный участок, предусмотренные статьей 56 Земельного кодекса Российской Федерации; срок действия: с 01.04.2015; реквизиты документа-основания: перечень от 12.09.2014 № б/н выдан: Главный инженер НГДУ Нурлатнефть. вид ограничения (обременения): ограничения прав на земельный участок, предусмотренные статьей 56 Земельного кодекса Российской Федерации; срок действия: с 01.04.2015; реквизиты документа-основания: перечень от 12.09.2014 № б/н выдан: Главный инженер НГДУ Нурлатнефть. вид ограничения (обременения): ограничения прав на земельный участок, предусмотренные статьей 56 Земельного кодекса Российской Федерации; срок действия: с 21.04.2015; реквизиты документа-основания:

ДОКУМЕНТ ПОДПИСАН
ЭЛЕКТРОННОЙ ПОДПИСЬЮ
Сертификат: 009F0BDC181A023B64597F1E2579BEFB50
Владелец: ФЕДЕРАЛЬНАЯ СЛУЖБА ГОСУДАРСТВЕННОЙ РЕГИСТРАЦИИ, КАДАСТРА И КАРТОГРАФИИ
Действителен: с 02.08.2024 по 26.10.2025

полное наименование должности		инициалы, фамилия

Земельный участок
вид объекта недвижимости

Лист № 7 раздела 1	Всего листов раздела 1: 18	Всего разделов: 7	Всего листов выписки: 2111

02.08.2025г. № КУВИ-001/2025-147013173	
Кадастровый номер:	16:32:000000:169(Единое землепользование)

постановление от 25.04.2008 № 395 выдан: Исполнительный комитет Нурлатского муниципального района Республики Татарстан. вид ограничения (обременения): ограничения прав на земельный участок, предусмотренные статьей 56 Земельного кодекса Российской Федерации; срок действия: с 21.04.2015; реквизиты документа-основания: постановление от 25.04.2008 № 395 выдан: Исполнительный комитет Нурлатского муниципального района Республики Татарстан. вид ограничения (обременения): ограничения прав на земельный участок, предусмотренные статьей 56 Земельного кодекса Российской Федерации; срок действия: с 21.04.2015; реквизиты документа-основания: постановление от 25.04.2008 № 395 выдан: Исполнительный комитет Нурлатского муниципального района Республики Татарстан. вид ограничения (обременения): ограничения прав на земельный участок, предусмотренные статьей 56 Земельного кодекса Российской Федерации; срок действия: с 30.04.2015; реквизиты документа-основания: постановление от 24.12.2007 № 1206 выдан: Исполнительный комитет Нурлатского муниципального района РТ. вид ограничения (обременения): ограничения прав на земельный участок, предусмотренные статьей 56 Земельного кодекса Российской Федерации; срок действия: с 30.04.2015; реквизиты документа-основания: постановление от 24.12.2007 № 1206 выдан: Исполнительный комитет Нурлатского муниципального района РТ. вид ограничения (обременения): ограничения прав на земельный участок, предусмотренные статьей 56 Земельного кодекса Российской Федерации; срок действия: с 30.04.2015; реквизиты документа-основания: постановление от 24.12.2007 № 1206 выдан: Исполнительный комитет Нурлатского муниципального района РТ. вид ограничения (обременения): ограничения прав на земельный участок, предусмотренные статьей 56 Земельного кодекса Российской Федерации; срок действия: с 30.04.2015; реквизиты документа-основания: постановление от 24.12.2007 № 1206 выдан: Исполнительный комитет Нурлатского муниципального района РТ. вид ограничения (обременения): ограничения прав на земельный участок, предусмотренные статьей 56 Земельного кодекса Российской Федерации; срок действия: с 30.04.2015; реквизиты документа-основания: постановление от 24.12.2007 № 1206 выдан: Исполнительный комитет Нурлатского муниципального района РТ. вид ограничения (обременения): ограничения прав на земельный участок, предусмотренные статьей 56 Земельного кодекса Российской Федерации; срок действия: с 30.04.2015; реквизиты документа-основания: постановление от 24.12.2007 № 1206 выдан: Исполнительный комитет Нурлатского муниципального района РТ. вид ограничения (обременения): ограничения прав на земельный участок, предусмотренные статьей 56 Земельного кодекса Российской Федерации; срок действия: с 05.05.2015; реквизиты документа-основания: постановление от 24.12.2007 № 1206 выдан: Исполнительный комитет Нурлатского муниципального района РТ. вид ограничения (обременения): ограничения прав на земельный участок, предусмотренные статьей 56 Земельного кодекса Российской Федерации; срок действия: с

ДОКУМЕНТ ПОДПИСАН
ЭЛЕКТРОННОЙ ПОДПИСЬЮ
Сертификат: 009F0BDC181A023B64597F1E2579BEFB50
Владелец: ФЕДЕРАЛЬНАЯ СЛУЖБА ГОСУДАРСТВЕННОЙ РЕГИСТРАЦИИ, КАДАСТРА И КАРТОГРАФИИ
Действителен: с 02.08.2024 по 26.10.2025

полное наименование должности		инициалы, фамилия

Земельный участок
вид объекта недвижимости

Лист № 8 раздела 1	Всего листов раздела 1: 18	Всего разделов: 7	Всего листов выписки: 2111

02.08.2025г. № КУВИ-001/2025-147013173	
Кадастровый номер:	16:32:000000:169(Единое землепользование)

05.05.2015; реквизиты документа-основания: постановление от 24.12.2007 № 1206 выдан: Исполнительный комитет Нурлатского муниципального района РТ. вид ограничения (обременения): ограничения прав на земельный участок, предусмотренные статьей 56 Земельного кодекса Российской Федерации; срок действия: с 05.05.2015; реквизиты документа-основания: постановление от 24.12.2007 № 1206 выдан: Исполнительный комитет Нурлатского муниципального района РТ. вид ограничения (обременения): ограничения прав на земельный участок, предусмотренные статьей 56 Земельного кодекса Российской Федерации; срок действия: с 05.05.2015; реквизиты документа-основания: постановление от 24.12.2007 № 1206 выдан: Исполнительный комитет Нурлатского муниципального района РТ. вид ограничения (обременения): ограничения прав на земельный участок, предусмотренные статьей 56 Земельного кодекса Российской Федерации; срок действия: с 05.05.2015; реквизиты документа-основания: постановление от 24.12.2007 № 1206 выдан: Исполнительный комитет Нурлатского муниципального района РТ. вид ограничения (обременения): ограничения прав на земельный участок, предусмотренные статьей 56 Земельного кодекса Российской Федерации; срок действия: с 06.05.2015; реквизиты документа-основания: постановление от 24.12.2007 № 1206 выдан: Исполнительный комитет Нурлатского муниципального района РТ. вид ограничения (обременения): ограничения прав на земельный участок, предусмотренные статьей 56 Земельного кодекса Российской Федерации; срок действия: с 06.05.2015; реквизиты документа-основания: постановление от 24.12.2007 № 1206 выдан: Исполнительный комитет Нурлатского муниципального района РТ. вид ограничения (обременения): ограничения прав на земельный участок, предусмотренные статьей 56 Земельного кодекса Российской Федерации; срок действия: с 06.05.2015; реквизиты документа-основания: постановление от 24.12.2007 № 1206 выдан: Исполнительный комитет Нурлатского муниципального района РТ. вид ограничения (обременения): ограничения прав на земельный участок, предусмотренные статьей 56 Земельного кодекса

ДОКУМЕНТ ПОДПИСАН
ЭЛЕКТРОННОЙ ПОДПИСЬЮ
Сертификат: 009F0BDC181A023B64597F1E2579BEFB50
Владелец: ФЕДЕРАЛЬНАЯ СЛУЖБА ГОСУДАРСТВЕННОЙ РЕГИСТРАЦИИ, КАДАСТРА И КАРТОГРАФИИ
Действителен: с 02.08.2024 по 26.10.2025

полное наименование должности		инициалы, фамилия

Земельный участок
вид объекта недвижимости

Лист № 9 раздела 1	Всего листов раздела 1: 18	Всего разделов: 7	Всего листов выписки: 2111

02.08.2025г. № КУВИ-001/2025-147013173	
Кадастровый номер:	16:32:000000:169(Единое землепользование)

Российской Федерации; срок действия: с 06.05.2015; реквизиты документа-основания: постановление от 24.12.2007 № 1206 выдан: Исполнительный комитет Нурлатского муниципального района РТ. вид ограничения (обременения): ограничения прав на земельный участок, предусмотренные статьей 56 Земельного кодекса Российской Федерации; срок действия: с 06.05.2015; реквизиты документа-основания: постановление от 24.12.2007 № 1206 выдан: Исполнительный комитет Нурлатского муниципального района РТ. вид ограничения (обременения): ограничения прав на земельный участок, предусмотренные статьей 56 Земельного кодекса Российской Федерации; срок действия: с 06.05.2015; реквизиты документа-основания: постановление от 24.12.2007 № 1206 выдан: Исполнительный комитет Нурлатского муниципального района РТ. вид ограничения (обременения): ограничения прав на земельный участок, предусмотренные статьей 56 Земельного кодекса Российской Федерации; срок действия: с 06.05.2015; реквизиты документа-основания: постановление от 24.12.2007 № 1206 выдан: Исполнительный комитет Нурлатского муниципального района РТ. вид ограничения (обременения): ограничения прав на земельный участок, предусмотренные статьей 56 Земельного кодекса Российской Федерации; срок действия: с 06.05.2015; реквизиты документа-основания: постановление от 24.12.2007 № 1206 выдан: Исполнительный комитет Нурлатского муниципального района РТ. вид ограничения (обременения): ограничения прав на земельный участок, предусмотренные статьей 56 Земельного кодекса Российской Федерации; срок действия: с 06.05.2015; реквизиты документа-основания: постановление от 24.12.2007 № 1206 выдан: Исполнительный комитет Нурлатского муниципального района РТ. вид ограничения (обременения): ограничения прав на земельный участок, предусмотренные статьей 56 Земельного кодекса Российской Федерации; срок действия: с 06.05.2015; реквизиты документа-основания: постановление от 24.12.2007 № 1206 выдан: Исполнительный комитет Нурлатского муниципального района РТ. вид ограничения (обременения): ограничения прав на земельный участок, предусмотренные статьей 56 Земельного кодекса Российской Федерации; срок действия: с 06.05.2015; реквизиты документа-основания: постановление от 24.12.2007 № 1206 выдан: Исполнительный комитет Нурлатского муниципального района РТ. вид ограничения (обременения): ограничения прав на земельный участок,

ДОКУМЕНТ ПОДПИСАН
ЭЛЕКТРОННОЙ ПОДПИСЬЮ
Сертификат: 009F0BDC181A023B64597F1E2579BEFB50
Владелец: ФЕДЕРАЛЬНАЯ СЛУЖБА ГОСУДАРСТВЕННОЙ РЕГИСТРАЦИИ, КАДАСТРА И КАРТОГРАФИИ
Действителен: с 02.08.2024 по 26.10.2025

полное наименование должности		инициалы, фамилия

Земельный участок
вид объекта недвижимости

Лист № 10 раздела 1	Всего листов раздела 1: 18	Всего разделов: 7	Всего листов выписки: 2111

02.08.2025г. № КУВИ-001/2025-147013173	
Кадастровый номер:	16:32:000000:169(Единое землепользование)

предусмотренные статьей 56 Земельного кодекса Российской Федерации; срок действия: с 06.05.2015; реквизиты документа-основания: постановление от 24.12.2007 № 1206 выдан: Исполнительный комитет Нурлатского муниципального района РТ. вид ограничения (обременения): ограничения прав на земельный участок, предусмотренные статьей 56 Земельного кодекса Российской Федерации; срок действия: с 06.05.2015; реквизиты документа-основания: постановление от 24.12.2007 № 1206 выдан: Исполнительный комитет Нурлатского муниципального района РТ. вид ограничения (обременения): ограничения прав на земельный участок, предусмотренные статьей 56 Земельного кодекса Российской Федерации; срок действия: с 06.05.2015; реквизиты документа-основания: постановление от 24.12.2007 № 1206 выдан: Исполнительный комитет Нурлатского муниципального района РТ. вид ограничения (обременения): ограничения прав на земельный участок, предусмотренные статьей 56 Земельного кодекса Российской Федерации; срок действия: с 06.05.2015; реквизиты документа-основания: постановление от 24.12.2007 № 1206 выдан: Исполнительный комитет Нурлатского муниципального района РТ. вид ограничения (обременения): ограничения прав на земельный участок, предусмотренные статьей 56 Земельного кодекса Российской Федерации; срок действия: с 06.05.2015; реквизиты документа-основания: постановление от 24.12.2007 № 1206 выдан: Исполнительный комитет Нурлатского муниципального района РТ. вид ограничения (обременения): ограничения прав на земельный участок, предусмотренные статьей 56 Земельного кодекса Российской Федерации; срок действия: с 06.05.2015; реквизиты документа-основания: постановление от 24.12.2007 № 1206 выдан: Исполнительный комитет Нурлатского муниципального района РТ. вид ограничения (обременения): ограничения прав на земельный участок, предусмотренные статьей 56 Земельного кодекса Российской Федерации; срок действия: с 06.05.2015; реквизиты документа-основания: постановление от 24.12.2007 № 1206 выдан: Исполнительный комитет Нурлатского муниципального района РТ. вид ограничения (обременения): ограничения прав на земельный участок, предусмотренные статьей 56 Земельного кодекса Российской Федерации; срок действия: с 06.05.2015; реквизиты документа-основания: постановление от 24.12.2007 № 1206 выдан: Исполнительный комитет Нурлатского муниципального района РТ. вид ограничения (обременения):

ДОКУМЕНТ ПОДПИСАН
ЭЛЕКТРОННОЙ ПОДПИСЬЮ
Сертификат: 009F0BDC181A023B64597F1E2579BEFB50
Владелец: ФЕДЕРАЛЬНАЯ СЛУЖБА ГОСУДАРСТВЕННОЙ РЕГИСТРАЦИИ, КАДАСТРА И КАРТОГРАФИИ
Действителен: с 02.08.2024 по 26.10.2025

полное наименование должности		инициалы, фамилия

Земельный участок
вид объекта недвижимости

Лист № 11 раздела 1	Всего листов раздела 1: 18	Всего разделов: 7	Всего листов выписки: 2111

02.08.2025г. № КУВИ-001/2025-147013173	
Кадастровый номер:	16:32:000000:169(Единое землепользование)

ограничения прав на земельный участок, предусмотренные статьей 56 Земельного кодекса Российской Федерации; срок действия: с 06.05.2015; реквизиты документа-основания: постановление от 24.12.2007 № 1206 выдан: Исполнительный комитет Нурлатского муниципального района РТ. вид ограничения (обременения): ограничения прав на земельный участок, предусмотренные статьей 56 Земельного кодекса Российской Федерации; срок действия: с 06.05.2015; реквизиты документа-основания: постановление от 24.12.2007 № 1206 выдан: Исполнительный комитет Нурлатского муниципального района РТ. вид ограничения (обременения): ограничения прав на земельный участок, предусмотренные статьей 56 Земельного кодекса Российской Федерации; срок действия: с 06.05.2015; реквизиты документа-основания: постановление от 24.12.2007 № 1206 выдан: Исполнительный комитет Нурлатского муниципального района РТ. вид ограничения (обременения): ограничения прав на земельный участок, предусмотренные статьей 56 Земельного кодекса Российской Федерации; срок действия: с 06.05.2015; реквизиты документа-основания: постановление от 24.12.2007 № 1206 выдан: Исполнительный комитет Нурлатского муниципального района РТ. вид ограничения (обременения): ограничения прав на земельный участок, предусмотренные статьей 56 Земельного кодекса Российской Федерации; срок действия: с 06.05.2015; реквизиты документа-основания: постановление от 24.12.2007 № 1206 выдан: Исполнительный комитет Нурлатского муниципального района РТ. вид ограничения (обременения): ограничения прав на земельный участок, предусмотренные статьей 56 Земельного кодекса Российской Федерации; срок действия: с 06.05.2015; реквизиты документа-основания: постановление от 24.12.2007 № 1206 выдан: Исполнительный комитет Нурлатского муниципального района РТ. вид ограничения (обременения): ограничения прав на земельный участок, предусмотренные статьей 56 Земельного кодекса Российской Федерации; срок действия: с 06.05.2015; реквизиты документа-основания: постановление от 24.12.2007 № 1206 выдан: Исполнительный комитет Нурлатского муниципального района РТ. вид ограничения (обременения): ограничения прав на земельный участок, предусмотренные статьей 56 Земельного кодекса Российской Федерации; срок действия: с 06.05.2015; реквизиты документа-основания: постановление от 24.12.2007 № 1206 выдан: Исполнительный комитет Нурлатского муниципального района РТ. вид ограничения (обременения): ограничения прав на земельный участок, предусмотренные статьей 56 Земельного кодекса Российской Федерации; срок действия: с 06.05.2015; реквизиты документа-основания: постановление от 24.12.2007 № 1206 выдан: Исполнительный комитет Нурлатского муниципального

ДОКУМЕНТ ПОДПИСАН
ЭЛЕКТРОННОЙ ПОДПИСЬЮ
Сертификат: 009F0BDC181A023B64597F1E2579BEFB50
Владелец: ФЕДЕРАЛЬНАЯ СЛУЖБА ГОСУДАРСТВЕННОЙ РЕГИСТРАЦИИ, КАДАСТРА И КАРТОГРАФИИ
Действителен: с 02.08.2024 по 26.10.2025

полное наименование должности		инициалы, фамилия

Земельный участок
вид объекта недвижимости

Лист № 12 раздела 1	Всего листов раздела 1: 18	Всего разделов: 7	Всего листов выписки: 2111

02.08.2025г. № КУВИ-001/2025-147013173	
Кадастровый номер:	16:32:000000:169(Единое землепользование)

района РТ. вид ограничения (обременения): ограничения прав на земельный участок, предусмотренные статьей 56 Земельного кодекса Российской Федерации; срок действия: с 06.05.2015; реквизиты документа-основания: постановление от 24.12.2007 № 1206 выдан: Исполнительный комитет Нурлатского муниципального района РТ. вид ограничения (обременения): ограничения прав на земельный участок, предусмотренные статьей 56 Земельного кодекса Российской Федерации; срок действия: с 06.05.2015; реквизиты документа-основания: постановление от 24.12.2007 № 1206 выдан: Исполнительный комитет Нурлатского муниципального района РТ. вид ограничения (обременения): ограничения прав на земельный участок, предусмотренные статьей 56 Земельного кодекса Российской Федерации; срок действия: с 06.05.2015; реквизиты документа-основания: постановление от 24.12.2007 № 1206 выдан: Исполнительный комитет Нурлатского муниципального района РТ. вид ограничения (обременения): ограничения прав на земельный участок, предусмотренные статьей 56 Земельного кодекса Российской Федерации; срок действия: с 06.05.2015; реквизиты документа-основания: постановление от 24.12.2007 № 1206 выдан: Исполнительный комитет Нурлатского муниципального района РТ. вид ограничения (обременения): ограничения прав на земельный участок, предусмотренные статьей 56 Земельного кодекса Российской Федерации; срок действия: с 06.05.2015; реквизиты документа-основания: постановление от 24.12.2007 № 1206 выдан: Исполнительный комитет Нурлатского муниципального района РТ. вид ограничения (обременения): ограничения прав на земельный участок, предусмотренные статьей 56 Земельного кодекса Российской Федерации; срок действия: с 06.05.2015; реквизиты документа-основания: постановление от 24.12.2007 № 1206 выдан: Исполнительный комитет Нурлатского муниципального района РТ. вид ограничения (обременения): ограничения прав на земельный участок, предусмотренные статьей 56 Земельного кодекса Российской Федерации; срок действия: с 06.05.2015; реквизиты документа-основания: постановление от 24.12.2007 № 1206 выдан: Исполнительный комитет Нурлатского муниципального района РТ. вид ограничения (обременения): ограничения прав на земельный участок, предусмотренные статьей 56 Земельного кодекса Российской Федерации; срок действия: с 06.05.2015; реквизиты документа-основания: постановление от 24.12.2007 № 1206 выдан: Исполнительный комитет Нурлатского муниципального района РТ. вид ограничения (обременения): ограничения прав на земельный участок, предусмотренные статьей 56 Земельного кодекса Российской Федерации; срок действия: с 06.05.2015; реквизиты документа-основания: постановление от 24.12.2007 № 1206 выдан:

ДОКУМЕНТ ПОДПИСАН
ЭЛЕКТРОННОЙ ПОДПИСЬЮ
Сертификат: 009F0BDC181A023B64597F1E2579BEFB50
Владелец: ФЕДЕРАЛЬНАЯ СЛУЖБА ГОСУДАРСТВЕННОЙ РЕГИСТРАЦИИ, КАДАСТРА И КАРТОГРАФИИ
Действителен: с 02.08.2024 по 26.10.2025

полное наименование должности		инициалы, фамилия

Земельный участок
вид объекта недвижимости

Лист № 13 раздела 1	Всего листов раздела 1: 18	Всего разделов: 7	Всего листов выписки: 2111

02.08.2025г. № КУВИ-001/2025-147013173	
Кадастровый номер:	16:32:000000:169(Единое землепользование)

Исполнительный комитет Нурлатского муниципального района РТ. вид ограничения (обременения): ограничения прав на земельный участок, предусмотренные статьей 56 Земельного кодекса Российской Федерации; срок действия: с 06.05.2015; реквизиты документа-основания: постановление от 24.12.2007 № 1206 выдан: Исполнительный комитет Нурлатского муниципального района РТ. вид ограничения (обременения): ограничения прав на земельный участок, предусмотренные статьей 56 Земельного кодекса Российской Федерации; срок действия: с 06.05.2015; реквизиты документа-основания: постановление от 24.12.2007 № 1206 выдан: Исполнительный комитет Нурлатского муниципального района РТ. вид ограничения (обременения): ограничения прав на земельный участок, предусмотренные статьей 56 Земельного кодекса Российской Федерации; срок действия: с 06.05.2015; реквизиты документа-основания: постановление от 24.12.2007 № 1206 выдан: Исполнительный комитет Нурлатского муниципального района РТ. вид ограничения (обременения): ограничения прав на земельный участок, предусмотренные статьей 56 Земельного кодекса Российской Федерации; срок действия: с 06.05.2015; реквизиты документа-основания: постановление от 24.12.2007 № 1206 выдан: Исполнительный комитет Нурлатского муниципального района РТ. вид ограничения (обременения): ограничения прав на земельный участок, предусмотренные статьей 56 Земельного кодекса Российской Федерации; срок действия: с 06.05.2015; реквизиты документа-основания: постановление от 24.12.2007 № 1206 выдан: Исполнительный комитет Нурлатского муниципального района РТ. вид ограничения (обременения): ограничения прав на земельный участок, предусмотренные статьей 56 Земельного кодекса Российской Федерации; срок действия: с 06.05.2015; реквизиты документа-основания: постановление от 24.12.2007 № 1206 выдан: Исполнительный комитет Нурлатского муниципального района РТ. вид ограничения (обременения): ограничения прав на земельный участок, предусмотренные статьей 56 Земельного кодекса Российской Федерации; срок действия: с 06.05.2015; реквизиты документа-основания: постановление от 24.12.2007 № 1206 выдан: Исполнительный комитет Нурлатского муниципального района РТ. вид ограничения (обременения): ограничения прав на земельный участок, предусмотренные статьей 56 Земельного кодекса Российской Федерации; срок действия: с 06.05.2015; реквизиты документа-основания:

ДОКУМЕНТ ПОДПИСАН
ЭЛЕКТРОННОЙ ПОДПИСЬЮ
Сертификат: 009F0BDC181A023B64597F1E2579BEFB50
Владелец: ФЕДЕРАЛЬНАЯ СЛУЖБА ГОСУДАРСТВЕННОЙ РЕГИСТРАЦИИ, КАДАСТРА И КАРТОГРАФИИ
Действителен: с 02.08.2024 по 26.10.2025

полное наименование должности		инициалы, фамилия

Земельный участок
вид объекта недвижимости

Лист № 14 раздела 1	Всего листов раздела 1: 18	Всего разделов: 7	Всего листов выписки: 2111

02.08.2025г. № КУВИ-001/2025-147013173	
Кадастровый номер:	16:32:000000:169(Единое землепользование)

постановление от 24.12.2007 № 1206 выдан: Исполнительный комитет Нурлатского муниципального района РТ. вид ограничения (обременения): ограничения прав на земельный участок, предусмотренные статьей 56 Земельного кодекса Российской Федерации; срок действия: с 06.05.2015; реквизиты документа-основания: постановление от 24.12.2007 № 1206 выдан: Исполнительный комитет Нурлатского муниципального района РТ. вид ограничения (обременения): ограничения прав на земельный участок, предусмотренные статьей 56 Земельного кодекса Российской Федерации; срок действия: с 06.05.2015; реквизиты документа-основания: постановление от 24.12.2007 № 1206 выдан: Исполнительный комитет Нурлатского муниципального района РТ. вид ограничения (обременения): ограничения прав на земельный участок, предусмотренные статьей 56 Земельного кодекса Российской Федерации; срок действия: с 06.05.2015; реквизиты документа-основания: постановление от 24.12.2007 № 1206 выдан: Исполнительный комитет Нурлатского муниципального района РТ. вид ограничения (обременения): ограничения прав на земельный участок, предусмотренные статьей 56 Земельного кодекса Российской Федерации; срок действия: с 07.05.2015; реквизиты документа-основания: постановление от 24.12.2007 № 1206 выдан: Исполнительный комитет Нурлатского муниципального района РТ. вид ограничения (обременения): ограничения прав на земельный участок, предусмотренные статьей 56 Земельного кодекса Российской Федерации; срок действия: с 07.05.2015; реквизиты документа-основания: постановление от 24.12.2007 № 1206 выдан: Исполнительный комитет Нурлатского муниципального района РТ. вид ограничения (обременения): ограничения прав на земельный участок, предусмотренные статьей 56 Земельного кодекса Российской Федерации; срок действия: с 07.05.2015; реквизиты документа-основания: постановление от 24.12.2007 № 1206 выдан: Исполнительный комитет Нурлатского муниципального района РТ. вид ограничения (обременения): ограничения прав на земельный участок, предусмотренные статьей 56 Земельного кодекса Российской Федерации; срок действия: с 07.05.2015; реквизиты документа-основания: постановление от 24.12.2007 № 1206 выдан: Исполнительный комитет Нурлатского муниципального района РТ. вид ограничения (обременения): ограничения прав на земельный участок, предусмотренные статьей 56 Земельного кодекса Российской Федерации; срок действия: с

ДОКУМЕНТ ПОДПИСАН
ЭЛЕКТРОННОЙ ПОДПИСЬЮ
Сертификат: 009F0BDC181A023B64597F1E2579BEFB50
Владелец: ФЕДЕРАЛЬНАЯ СЛУЖБА ГОСУДАРСТВЕННОЙ РЕГИСТРАЦИИ, КАДАСТРА И КАРТОГРАФИИ
Действителен: с 02.08.2024 по 26.10.2025

полное наименование должности		инициалы, фамилия

Земельный участок
вид объекта недвижимости

Лист № 15 раздела 1	Всего листов раздела 1: 18	Всего разделов: 7	Всего листов выписки: 2111

02.08.2025г. № КУВИ-001/2025-147013173	
Кадастровый номер:	16:32:000000:169(Единое землепользование)

07.05.2015; реквизиты документа-основания: постановление от 24.12.2007 № 1206 выдан: Исполнительный комитет Нурлатского муниципального района РТ. вид ограничения (обременения): ограничения прав на земельный участок, предусмотренные статьей 56 Земельного кодекса Российской Федерации; срок действия: с 07.05.2015; реквизиты документа-основания: постановление от 29.12.2012 № 1622 выдан: Исполнительный комитет Нурлатского муниципального района РТ. вид ограничения (обременения): ограничения прав на земельный участок, предусмотренные статьей 56 Земельного кодекса Российской Федерации; срок действия: с 12.05.2015; реквизиты документа-основания: распоряжение "Об утверждении схемы расположения охранной зоны подземных трубопроводов УПТЖ для ППД ОАО "Татнефть" им. В.Д.Шашина" от 31.12.2010 № 965 выдан: Исполнительный комитет Нурлатского муниципального района. вид ограничения (обременения): ограничения прав на земельный участок, предусмотренные статьей 56 Земельного кодекса Российской Федерации; срок действия: с 12.05.2015; реквизиты документа-основания: распоряжение "Об утверждении схемы расположения охранной зоны подземных трубопроводов УПТЖ для ППД ОАО "Татнефть" им. В.Д.Шашина" от 31.12.2010 № 965 выдан: Исполнительный комитет Нурлатского муниципального района. вид ограничения (обременения): ограничения прав на земельный участок, предусмотренные статьей 56 Земельного кодекса Российской Федерации; срок действия: с 12.05.2015; реквизиты документа-основания: распоряжение "Об утверждении схемы расположения охранной зоны подземных трубопроводов УПТЖ для ППД ОАО "Татнефть" им. В.Д.Шашина" от 31.12.2010 № 965 выдан: Исполнительный комитет Нурлатского муниципального района. вид ограничения (обременения): ограничения прав на земельный участок, предусмотренные статьей 56 Земельного кодекса Российской Федерации; срок действия: с 12.05.2015; реквизиты документа-основания: распоряжение "Об утверждении схемы расположения охранной зоны подземных трубопроводов УПТЖ для ППД ОАО "Татнефть" им. В.Д.Шашина" от 31.12.2010 № 965 выдан: Исполнительный комитет Нурлатского муниципального района. вид ограничения (обременения): ограничения прав на земельный участок, предусмотренные статьей 56 Земельного кодекса Российской Федерации; срок действия: с 20.05.2015; реквизиты документа-основания: распоряжение от 10.12.2001 № 535-р выдан: Министерство Земельных и имущественных отношений Республики Татарстан. вид ограничения (обременения): ограничения прав на земельный участок, предусмотренные статьей 56 Земельного кодекса Российской Федерации; срок действия: с 28.09.2015; реквизиты документа-основания: акт приема-передачи имущества от 11.12.2001 № 3 выдан: Министерство земельных и имущественных отношений РТ. вид ограничения

ДОКУМЕНТ ПОДПИСАН
ЭЛЕКТРОННОЙ ПОДПИСЬЮ
Сертификат: 009F0BDC181A023B64597F1E2579BEFB50
Владелец: ФЕДЕРАЛЬНАЯ СЛУЖБА ГОСУДАРСТВЕННОЙ РЕГИСТРАЦИИ, КАДАСТРА И КАРТОГРАФИИ
Действителен: с 02.08.2024 по 26.10.2025

полное наименование должности		инициалы, фамилия

Земельный участок
вид объекта недвижимости

Лист № 16 раздела 1	Всего листов раздела 1: 18	Всего разделов: 7	Всего листов выписки: 2111

02.08.2025г. № КУВИ-001/2025-147013173	
Кадастровый номер:	16:32:000000:169(Единое землепользование)

(обременения): ограничения прав на земельный участок, предусмотренные статьей 56 Земельного кодекса Российской Федерации; срок действия: с 14.10.2015; реквизиты документа-основания: землеустроительное дело от 12.10.2015 № б/н выдан: Кадастровый инженер. вид ограничения (обременения): ограничения прав на земельный участок, предусмотренные статьей 56 Земельного кодекса Российской Федерации; срок действия: с 23.11.2015; реквизиты документа-основания: землеустроительное дело от 15.10.2015 № б/н выдан: Кадастровый инженер. вид ограничения (обременения): ограничения прав на земельный участок, предусмотренные статьей 56 Земельного кодекса Российской Федерации; срок действия: с 14.01.2016; реквизиты документа-основания: землеустроительное дело от 19.11.2015 № б/н выдан: Кадастровый инженер. вид ограничения (обременения): ограничения прав на земельный участок, предусмотренные статьей 56 Земельного кодекса Российской Федерации; срок действия: с 16.01.2018; реквизиты документа-основания: постановление Правительства РФ "О порядке установления охранных зон объектов электросетевого хозяйства и особых условий использования земельных участков, расположенных в границах таких зон" от 24.02.2009 № 160 выдан: Правительство РФ. вид ограничения (обременения): ограничения прав на земельный участок, предусмотренные статьей 56 Земельного кодекса Российской Федерации; срок действия: с 16.01.2018; реквизиты документа-основания: постановление Правительства РФ "О порядке установления охранных зон объектов электросетевого хозяйства и особых условий использования земельных участков, расположенных в границах таких зон" от 24.02.2009 № 160 выдан: Правительство РФ. вид ограничения (обременения): ограничения прав на земельный участок, предусмотренные статьей 56 Земельного кодекса Российской Федерации; срок действия: с 05.07.2018; реквизиты документа-основания: решение Главного государственного санитарного врача по Республике Татарстан (Татарстан) от 15.05.2015 № 44 выдан: Федеральная служба по надзору в сфере защиты прав потребителей и благополучия человека. вид ограничения (обременения): ограничения прав на земельный участок, предусмотренные статьей 56 Земельного кодекса Российской Федерации; срок действия: с 24.07.2018; реквизиты документа-основания: план приватизации при преобразовании производственного объединения "Татнефть" в акционерное общество открытого типа от 19.01.1994 № 22 выдан: ОАО "Татнефть" им. В.Д. Шашина. вид ограничения (обременения): ограничения прав на земельный участок, предусмотренные статьей 56 Земельного кодекса Российской Федерации; срок действия: с 02.10.2018; реквизиты документа-основания: постановление Правительства РФ "О порядке установления охранных зон объектов электросетевого хозяйства и особых условий использования земельных участков,

ДОКУМЕНТ ПОДПИСАН
ЭЛЕКТРОННОЙ ПОДПИСЬЮ
Сертификат: 009F0BDC181A023B64597F1E2579BEFB50
Владелец: ФЕДЕРАЛЬНАЯ СЛУЖБА ГОСУДАРСТВЕННОЙ РЕГИСТРАЦИИ, КАДАСТРА И КАРТОГРАФИИ
Действителен: с 02.08.2024 по 26.10.2025

полное наименование должности		инициалы, фамилия

Земельный участок
вид объекта недвижимости

Лист № 17 раздела 1	Всего листов раздела 1: 18	Всего разделов: 7	Всего листов выписки: 2111

02.08.2025г. № КУВИ-001/2025-147013173	
Кадастровый номер:	16:32:000000:169(Единое землепользование)

расположенных в границах таких зон" от 24.02.2009 № 160 выдан: Правительство РФ. вид ограничения (обременения): ограничения прав на земельный участок, предусмотренные статьей 56 Земельного кодекса Российской Федерации; срок действия: с 02.10.2018; реквизиты документа-основания: постановление Правительства РФ "О порядке установления охранных зон объектов электросетевого хозяйства и особых условий использования земельных участков, расположенных в границах таких зон" от 24.02.2009 № 160 выдан: Правительство РФ. вид ограничения (обременения): ограничения прав на земельный участок, предусмотренные статьей 56 Земельного кодекса Российской Федерации; срок действия: с 02.10.2018; реквизиты документа-основания: постановление Правительства РФ "О порядке установления охранных зон объектов электросетевого хозяйства и особых условий использования земельных участков, расположенных в границах таких зон" от 24.02.2009 № 160 выдан: Правительство РФ. вид ограничения (обременения): ограничения прав на земельный участок, предусмотренные статьей 56 Земельного кодекса Российской Федерации; срок действия: с 02.10.2018; реквизиты документа-основания: постановление Правительства РФ "О порядке установления охранных зон объектов электросетевого хозяйства и особых условий использования земельных участков, расположенных в границах таких зон" от 24.02.2009 № 160 выдан: Правительство РФ. вид ограничения (обременения): ограничения прав на земельный участок, предусмотренные статьей 56 Земельного кодекса Российской Федерации; срок действия: с 10.10.2018; реквизиты документа-основания: постановление от 24.02.2009 № 160 выдан: Правительство Российской Федерации. вид ограничения (обременения): ограничения прав на земельный участок, предусмотренные статьей 56 Земельного кодекса Российской Федерации; срок действия: с 18.06.2019; реквизиты документа-основания: свидетельство от 14.11.2012 № 006695327 выдан: МИ ФНС №18 по РТ. вид ограничения (обременения): ограничения прав на земельный участок, предусмотренные статьей 56 Земельного кодекса Российской Федерации; срок действия: с 19.06.2019; реквизиты документа-основания: свидетельство от 14.11.2012 № 006695327 выдан: МИ ФНС №18 по РТ. вид ограничения (обременения): ограничения прав на земельный участок, предусмотренные статьей 56 Земельного кодекса Российской Федерации; срок действия: с 22.08.2019; реквизиты документа-основания: справка от 18.06.2019 № 1-8/863 выдан: АО "РКЦ "Земля". вид ограничения (обременения): ограничения прав на земельный участок, предусмотренные статьей 56 Земельного кодекса Российской Федерации; срок действия: с 26.08.2019; реквизиты документа-основания: справка от 18.06.2019 № 1-8/863 выдан: АО "РКЦ "Земля". вид ограничения

ДОКУМЕНТ ПОДПИСАН
ЭЛЕКТРОННОЙ ПОДПИСЬЮ
Сертификат: 009F0BDC181A023B64597F1E2579BEFB50
Владелец: ФЕДЕРАЛЬНАЯ СЛУЖБА ГОСУДАРСТВЕННОЙ РЕГИСТРАЦИИ, КАДАСТРА И КАРТОГРАФИИ
Действителен: с 02.08.2024 по 26.10.2025

полное наименование должности		инициалы, фамилия

Земельный участок
вид объекта недвижимости

Лист № 18 раздела 1	Всего листов раздела 1: 18	Всего разделов: 7	Всего листов выписки: 2111

02.08.2025г. № КУВИ-001/2025-147013173	
Кадастровый номер:	16:32:000000:169(Единое землепользование)
	(обременения): ограничения прав на земельный участок, предусмотренные статьей 56 Земельного кодекса Российской Федерации; срок действия: с 27.08.2019; реквизиты документа-основания: справка от 18.06.2019 № 1-8/863 выдан: АО "РКЦ "Земля". вид ограничения (обременения): ограничения прав на земельный участок, предусмотренные статьей 56 Земельного кодекса Российской Федерации; срок действия: с 24.08.2022; реквизиты документа-основания: свидетельство о государственной регистрации права от 13.05.2003 № 347220 выдан: Главное управление Федеральной регистрационной службы по Республике Татарстан; решение Арбитражного суда Республики Татарстан от 01.03.2022 № А65-22094/2021 выдан: Арбитражный суд Республики Татарстан. вид ограничения (обременения): ограничения прав на земельный участок, предусмотренные статьей 56 Земельного кодекса Российской Федерации; срок действия: с 25.08.2022; реквизиты документа-основания: свидетельство о государственной регистрации права от 13.05.2003 серия: 16 ТА № 347220 выдан: Главное управление Федеральной регистрационной службы по Республике Татарстан; решение Арбитражного суда Республики Татарстан от 01.03.2022 № А65-22094/2021 выдан: Арбитражный суд Республики Татарстан. вид ограничения (обременения): ограничения прав на земельный участок, предусмотренные статьей 56 Земельного кодекса Российской Федерации; срок действия: с 07.09.2022; реквизиты документа-основания: свидетельство о государственной регистрации права от 07.09.2005 № 357219 выдан: Главное управление Федеральной регистрационной службы по Республике Татарстан; решение Арбитражного суда Республики Татарстан от 01.03.2022 № А65-22094/2021 выдан: Арбитражный суд Республики Татарстан . вид ограничения (обременения): ограничения прав на земельный участок, предусмотренные статьей 56 Земельного кодекса Российской Федерации; срок действия: с 24.04.2023; реквизиты документа-основания: решение о согласовании границ охранной зоны объекта электросетевого хозяйства от 29.09.2022 № 43-16/860 выдан: Федеральная служба по экологическому, технологическому и атомному надзору (Ростехнадзор). вид ограничения (обременения): ограничения прав на земельный участок, предусмотренные статьей 56 Земельного кодекса Российской Федерации; срок действия: с 29.02.2024; реквизиты документа-основания: выписка из ЕГРН от 07.02.2024 № КУВИ-001/2024-38950769 выдан: Филиал публично-правовой компании "Роскадастр" по Республике Татарстан .
Получатель выписки:	Ямашев Роберт Радикович

	ДОКУМЕНТ ПОДПИСАН ЭЛЕКТРОННОЙ ПОДПИСЬЮ Сертификат: 009F0BDC181A023B64597F1E2579BEFB50 Владелец: ФЕДЕРАЛЬНАЯ СЛУЖБА ГОСУДАРСТВЕННОЙ РЕГИСТРАЦИИ, КАДАСТРА И КАРТОГРАФИИ Действителен: с 02.08.2024 по 26.10.2025	
полное наименование должности		инициалы, фамилия

Выписка из Единого государственного реестра недвижимости об объекте недвижимости

Сведения о зарегистрированных правах

Земельный участок
вид объекта недвижимости

Лист № 1 раздела 2	Всего листов раздела 2: 696	Всего разделов: 7	Всего листов выписки: 2111

02.08.2025г. № КУВИ-001/2025-147013173	
Кадастровый номер:	16:32:000000:169(Единое землепользование)

1	Правообладатель (правообладатели):	1.1	Трифонов Владимир Андреевич, 10.07.1963, дер. Андреевка Октябрьский район ТАССР, Российская Федерация, СНИЛС 210-603-194 99 Паспорт гражданина Российской Федерации серия 92 22 №183381, выдан 19.08.2022, МВД по Республике Татарстан 423003, Респ. Татарстан, р-н. Нурлатский, с. Андреевка, ул. Ленина, д. 10
	Сведения о возможности предоставления третьим лицам персональных данных физического лица:	1.1.1	данные отсутствуют
2	Вид, номер, дата и время государственной регистрации права:	2.1	Общая долевая собственность, 1/297 16:32:000000:169-16/109/2025-214 27.05.2025 09:01:11
3	Сведения об осуществлении государственной регистрации сделки, права без необходимого в силу закона согласия третьего лица, органа:	3.1	данные отсутствуют
4	Ограничение прав и обременение объекта недвижимости:	не зарегистрировано	
1	Правообладатель (правообладатели):	1.2	Яранкина Галина Геннадьевна, 01.09.1958, с. Андреевка Октябрьского р-на Респ. Татарстан, Российская Федерация, СНИЛС 064-187-898 99 Паспорт гражданина Российской Федерации серия 73 04 №004134, выдан 14.10.2003, УВД города Димитровграда Ульяновской области 433509, обл. Ульяновская, г. Димитровград, ул. Черемшанская, д. 118, кв. 127
	Сведения о возможности предоставления третьим лицам персональных данных физического лица:	1.2.1	данные отсутствуют
2	Вид, номер, дата и время государственной регистрации права:	2.2	Общая долевая собственность, 1/297 16:32:000000:169-16/263/2025-212 23.05.2025 08:23:26
3	Сведения об осуществлении государственной регистрации сделки, права без необходимого в силу закона согласия третьего лица, органа:	3.2	данные отсутствуют
4	Ограничение прав и обременение объекта недвижимости:	не зарегистрировано	
1	Правообладатель (правообладатели):	1.3	Нурлатский муниципальный район Республики Татарстан
	Сведения о возможности предоставления третьим лицам персональных данных физического лица:	1.3.1	данные отсутствуют

ДОКУМЕНТ ПОДПИСАН
ЭЛЕКТРОННОЙ ПОДПИСЬЮ
Сертификат: 009F0BDC181A023B64597F1E2579BEFB50
Владелец: ФЕДЕРАЛЬНАЯ СЛУЖБА ГОСУДАРСТВЕННОЙ РЕГИСТРАЦИИ, КАДАСТРА И КАРТОГРАФИИ
Действителен: с 02.08.2024 по 26.10.2025

полное наименование должности		инициалы, фамилия

Земельный участок
вид объекта недвижимости

Лист № 2 раздела 2	Всего листов раздела 2: 696	Всего разделов: 7	Всего листов выписки: 2111

02.08.2025г. № КУВИ-001/2025-147013173	
Кадастровый номер:	16:32:000000:169(Единое землепользование)

2	Вид, номер, дата и время государственной регистрации права:	2.3	Общая долевая собственность, 1/297 16:32:000000:169-16/263/2025-209 30.04.2025 10:29:43
3	Сведения об осуществлении государственной регистрации сделки, права без необходимого в силу закона согласия третьего лица, органа:	3.3	данные отсутствуют
4	Ограничение прав и обременение объекта недвижимости:	не зарегистрировано	
1	Правообладатель (правообладатели):	1.4	Инякин Вячеслав Владимирович, 01.02.1961, с. Андреевка Октябрьского р-на Татарстан, Российская Федерация, СНИЛС 123-410-424 95 Паспорт гражданина Российской Федерации серия 36 06 №512897, выдан 22.08.2006, Жигулевским ГОВД Самарской обл. 423040, Респ. Татарстан, р-н. Нурлатский, г. Нурлат, ул. Г.Кариева, д. 12, кв. 9
	Сведения о возможности предоставления третьим лицам персональных данных физического лица:	1.4.1	данные отсутствуют
2	Вид, номер, дата и время государственной регистрации права:	2.4	Общая долевая собственность, 1/297 16:32:000000:169-16/131/2024-192 17.12.2024 09:36:13
3	Сведения об осуществлении государственной регистрации сделки, права без необходимого в силу закона согласия третьего лица, органа:	3.4	данные отсутствуют
4	Ограничение прав и обременение объекта недвижимости:	не зарегистрировано	
1	Правообладатель (правообладатели):	1.5	Инякин Вячеслав Владимирович, 01.02.1961, с. Андреевка Октябрьского р-на Татарстан, Российская Федерация, СНИЛС 123-410-424 95 Паспорт гражданина Российской Федерации серия 36 06 №512897, выдан 22.08.2006, Жигулевским ГОВД Самарской обл. 423040, Респ. Татарстан, р-н. Нурлатский, г. Нурлат, ул. Г.Кариева, д. 12, кв. 9
	Сведения о возможности предоставления третьим лицам персональных данных физического лица:	1.5.1	данные отсутствуют
2	Вид, номер, дата и время государственной регистрации права:	2.5	Общая долевая собственность, 1/297 16:32:000000:169-16/110/2024-190 17.12.2024 09:00:27
3	Сведения об осуществлении государственной регистрации сделки, права без необходимого в силу закона согласия третьего лица, органа:	3.5	данные отсутствуют
4	Ограничение прав и обременение объекта недвижимости:		

ДОКУМЕНТ ПОДПИСАН
ЭЛЕКТРОННОЙ ПОДПИСЬЮ
Сертификат: 009F0BDC181A023B64597F1E2579BEFB50
Владелец: ФЕДЕРАЛЬНАЯ СЛУЖБА ГОСУДАРСТВЕННОЙ РЕГИСТРАЦИИ, КАДАСТРА И КАРТОГРАФИИ
Действителен: с 02.08.2024 по 26.10.2025

полное наименование должности		инициалы, фамилия

Земельный участок
вид объекта недвижимости

Лист № 3 раздела 2	Всего листов раздела 2: 696	Всего разделов: 7	Всего листов выписки: 2111

02.08.2025г. № КУВИ-001/2025-147013173	
Кадастровый номер:	16:32:000000:169(Единое землепользование)

4.1	вид:	Аренда
	дата государственной регистрации:	25.08.2006 00:00:00
	номер государственной регистрации:	16-16-03-004-2006-160.1
	срок, на который установлены ограничение прав и обременение объекта недвижимости:	Срок действия с 01.06.2006 по 01.06.2055 с 01.06.2006 по 01.06.2055
	лицо, в пользу которого установлены ограничение прав и обременение объекта недвижимости:	Инякин Вячеслав Владимирович, 01.02.1961, с. Андреевка Октябрьского р-на Татарстан, Российская Федерация, СНИЛС 123-410-424 95 Паспорт гражданина Российской Федерации серия 36 06 №512897, выдан 22.08.2006, Жигулевским ГОВД Самарской обл. 423040, Респ. Татарстан, р-н. Нурлатский, г. Нурлат, ул. Г.Кариева, д. 12, кв. 9 Общество с ограниченной ответственностью "Агрофирма "Южная", ИНН: 1632008990
	сведения о возможности предоставления третьим лицам персональных данных физического лица	данные отсутствуют
	основание государственной регистрации:	Договор аренды земельного участка из земель сельскохозяйственного назначения, находящегося в общей долевой собственности, № 1, выдан 31.05.2006, заключили Тарасов В.В. от имени пайщиков иАфлятунов З.А. от имени ООО "Новый путь", дата государственной регистрации: 25.08.2006, номер государственной регистрации: 16-16-03-004-2006-160.1 Свидетельство о праве на наследство по закону, выдан 14.09.2021 Документ нотариально удостоверен: 14.09.2021 Мубаракшина Г.Н. 16/159-н/16-2021-5-297 Свидетельство о праве на наследство по завещанию, выдан 19.07.2023 Документ нотариально удостоверен: 19.07.2023 нотариус Нурлатского нотариального округа Республики Татарстан Мубаракшина Г.Н. 16/159-н/16-2023-3-1253 Договор дарения 7/3654 доли в праве общей долевой собственности земельного участка, № б/н, выдан 29.09.2023 Свидетельство о праве на наследство по завещанию, выдан 23.01.2024 Документ нотариально удостоверен: 23.01.2024 Щекач И.Ф., нотариусом Нурлатского нотариального округа Республики Татарстан 16/167-н/16-2024-2-47

ДОКУМЕНТ ПОДПИСАН
ЭЛЕКТРОННОЙ ПОДПИСЬЮ
Сертификат: 009F0BDC181A023B64597F1E2579BEFB50
Владелец: ФЕДЕРАЛЬНАЯ СЛУЖБА ГОСУДАРСТВЕННОЙ РЕГИСТРАЦИИ, КАДАСТРА И КАРТОГРАФИИ
Действителен: с 02.08.2024 по 26.10.2025

полное наименование должности		инициалы, фамилия

Земельный участок
вид объекта недвижимости

Лист № 4 раздела 2	Всего листов раздела 2: 696	Всего разделов: 7	Всего листов выписки: 2111

02.08.2025г. № КУВИ-001/2025-147013173	
Кадастровый номер:	16:32:000000:169(Единое землепользование)

	Свидетельство о праве собственности, № 16/167-н/16-2024-3-279, выдан 23.09.2024, Щекач Ирина Федоровна, нотариус Нурлатского нотариального округа Республики Татарстан Документ нотариально удостоверен: 23.09.2024 Щекач Ирина Федоровна, нотариус Нурлатского нотариального округа Республики Татарстан 16/167-н/16-2024-3-279 Свидетельство о праве на наследство по закону, № 16/167-н/16-2024-3-280, выдан 23.09.2024, Щекач Ирина Федоровна, нотариус Нурлатского нотариального округа Республики Татарстан Документ нотариально удостоверен: 23.09.2024 Щекач Ирина Федоровна, нотариус Нурлатского нотариального округа Республики Татарстан 16/167-н/16-2024-3-280 Свидетельство о праве собственности, № 16/167-н/16-2024-3-375, выдан 08.10.2024, Щекач Ирина Федоровна, нотариус Нурлатского нотариального округа Республики Татарстан Документ нотариально удостоверен: 08.10.2024 Щекач Ирина Федоровна, нотариус Нурлатского нотариального округа Республики Татарстан 16/167-н/16-2024-3-375 Свидетельство о праве на наследство по закону, № 16/167-н/16-2024-3-376, выдан 08.10.2024, Щекач Ирина Федоровна, нотариус Нурлатского нотариального округа Республики Татарстан Документ нотариально удостоверен: 08.10.2024 Щекач Ирина Федоровна, нотариус Нурлатского нотариального округа Республики Татарстан 16/167-н/16-2024-3-376 Свидетельство о праве на наследство по закону, выдан 16.12.2024 Документ нотариально удостоверен: 16.12.2024 нотариус Нурлатского нотариального округа Республики Татарстан Мубаракшина Г.Н. 16/159-н/16-2024-4-294
сведения об осуществлении государственной регистрации сделки, права, ограничения права без необходимого в силу закона согласия третьего лица, органа:	данные отсутствуют
сведения об управляющем залогом и о договоре управления залогом, если такой договор заключен для управления ипотекой:	данные отсутствуют
сведения о депозитарии, который осуществляет хранение обездвиженной документарной закладной или электронной закладной:	
ведения о внесении изменений или дополнений в регистрационную запись об ипотеке:	

ДОКУМЕНТ ПОДПИСАН
ЭЛЕКТРОННОЙ ПОДПИСЬЮ
Сертификат: 009F0BDC181A023B64597F1E2579BEFB50
Владелец: ФЕДЕРАЛЬНАЯ СЛУЖБА ГОСУДАРСТВЕННОЙ РЕГИСТРАЦИИ, КАДАСТРА И КАРТОГРАФИИ
Действителен: с 02.08.2024 по 26.10.2025

полное наименование должности		инициалы, фамилия

Земельный участок
вид объекта недвижимости

Лист № 5 раздела 2	Всего листов раздела 2: 696	Всего разделов: 7	Всего листов выписки: 2111

02.08.2025г. № КУВИ-001/2025-147013173	
Кадастровый номер:	16:32:000000:169(Единое землепользование)

1	Правообладатель (правообладатели):		1.6	Абрамов Николай Петрович, 01.01.1955, Татарская АССР Октябрьский район д. Андреевка, Российская Федерация, СНИЛС 044-056-347 32 Паспорт гражданина Российской Федерации серия 92 01 №680129, выдан 18.12.2001, ОВД Нурлатского района Республики Татарстан 423003, Респ. Татарстан, р-н. Нурлатский, с. Андреевка
	Сведения о возможности предоставления третьим лицам персональных данных физического лица:		1.6.1	данные отсутствуют
2	Вид, номер, дата и время государственной регистрации права:		2.6	Общая долевая собственность, 1/297 16:32:000000:169-16/137/2024-179 09.10.2024 10:52:55
3	Сведения об осуществлении государственной регистрации сделки, права без необходимого в силу закона согласия третьего лица, органа:		3.6	данные отсутствуют
4	Ограничение прав и обременение объекта недвижимости:			
	4.1	вид:	Запрещение регистрации	
		дата государственной регистрации:	07.04.2025 09:43:40	
		номер государственной регистрации:	16:32:000000:169-16/203/2025-203	
		срок, на который установлены ограничение прав и обременение объекта недвижимости:	не установлен	
		лицо, в пользу которого установлены ограничение прав и обременение объекта недвижимости:	не определено	
		сведения о возможности предоставления третьим лицам персональных данных физического лица	данные отсутствуют	
		основание государственной регистрации:	Постановление о запрете на совершение действий по регистрации, № 21711/25/16043-ИП, выдан 07.04.2025, Нурлатское РОСП ГУФССП России по Республике Татарстан	
		сведения об осуществлении государственной регистрации сделки, права, ограничения права без необходимого в силу закона согласия третьего лица, органа:	данные отсутствуют	
		сведения об управляющем залогом и о договоре управления залогом, если такой договор заключен для управления ипотекой:	данные отсутствуют	

	ДОКУМЕНТ ПОДПИСАН ЭЛЕКТРОННОЙ ПОДПИСЬЮ	
полное наименование должности	Сертификат: 009F0BDC181A023B64597F1E2579BEFB50 Владелец: ФЕДЕРАЛЬНАЯ СЛУЖБА ГОСУДАРСТВЕННОЙ РЕГИСТРАЦИИ, КАДАСТРА И КАРТОГРАФИИ Действителен: с 02.08.2024 по 26.10.2025	инициалы, фамилия

Земельный участок
вид объекта недвижимости

Лист № 6 раздела 2	Всего листов раздела 2: 696	Всего разделов: 7	Всего листов выписки: 2111

02.08.2025г. № КУВИ-001/2025-147013173	
Кадастровый номер:	16:32:000000:169(Единое землепользование)

		сведения о депозитарии, который осуществляет хранение обездвиженной документарной закладной или электронной закладной:	
		ведения о внесении изменений или дополнений в регистрационную запись об ипотеке:	
	4.2	вид:	Аренда
		дата государственной регистрации:	25.08.2006 00:00:00
		номер государственной регистрации:	16-16-03-004-2006-160.1
		срок, на который установлены ограничение прав и обременение объекта недвижимости:	Срок действия с 01.06.2006 по 01.06.2055 с 01.06.2006 по 01.06.2055
		лицо, в пользу которого установлены ограничение прав и обременение объекта недвижимости:	Инякин Вячеслав Владимирович, 01.02.1961, с. Андреевка Октябрьского р-на Татарстан, Российская Федерация, СНИЛС 123-410-424 95 Паспорт гражданина Российской Федерации серия 36 06 №512897, выдан 22.08.2006, Жигулевским ГОВД Самарской обл. 423040, Респ. Татарстан, р-н. Нурлатский, г. Нурлат, ул. Г.Кариева, д. 12, кв. 9 Общество с ограниченной ответственностью "Агрофирма "Южная", ИНН: 1632008990
		сведения о возможности предоставления третьим лицам персональных данных физического лица	данные отсутствуют
		основание государственной регистрации:	Договор аренды земельного участка из земель сельскохозяйственного назначения, находящегося в общей долевой собственности, № 1, выдан 31.05.2006, заключили Тарасов В.В. от имени пайщиков иАфлятунов З.А. от имени ООО "Новый путь", дата государственной регистрации: 25.08.2006, номер государственной регистрации: 16-16-03-004-2006-160.1 Свидетельство о праве на наследство по закону, выдан 14.09.2021 Документ нотариально удостоверен: 14.09.2021 Мубаракшина Г.Н. 16/159-н/16-2021-5-297 Свидетельство о праве на наследство по завещанию, выдан 19.07.2023 Документ нотариально удостоверен: 19.07.2023 нотариус Нурлатского нотариального округа Республики Татарстан Мубаракшина Г.Н. 16/159-н/16-2023-3-1253 Договор дарения 7/3654 доли в праве общей долевой собственности земельного участка, № б/н, выдан 29.09.2023

ДОКУМЕНТ ПОДПИСАН
ЭЛЕКТРОННОЙ ПОДПИСЬЮ
Сертификат: 009F0BDC181A023B64597F1E2579BEFB50
Владелец: ФЕДЕРАЛЬНАЯ СЛУЖБА ГОСУДАРСТВЕННОЙ РЕГИСТРАЦИИ, КАДАСТРА И КАРТОГРАФИИ
Действителен: с 02.08.2024 по 26.10.2025

полное наименование должности	инициалы, фамилия

Земельный участок
вид объекта недвижимости

Лист № 7 раздела 2	Всего листов раздела 2: 696	Всего разделов: 7	Всего листов выписки: 2111

02.08.2025г. № КУВИ-001/2025-147013173	
Кадастровый номер:	16:32:000000:169(Единое землепользование)

	Свидетельство о праве на наследство по завещанию, выдан 23.01.2024 Документ нотариально удостоверен: 23.01.2024 Щекач И.Ф., нотариусом Нурлатского нотариального округа Республики Татарстан 16/167-н/16-2024-2-47 Свидетельство о праве собственности, № 16/167-н/16-2024-3-279, выдан 23.09.2024, Щекач Ирина Федоровна, нотариус Нурлатского нотариального округа Республики Татарстан Документ нотариально удостоверен: 23.09.2024 Щекач Ирина Федоровна, нотариус Нурлатского нотариального округа Республики Татарстан 16/167-н/16-2024-3-279 Свидетельство о праве на наследство по закону, № 16/167-н/16-2024-3-280, выдан 23.09.2024, Щекач Ирина Федоровна, нотариус Нурлатского нотариального округа Республики Татарстан Документ нотариально удостоверен: 23.09.2024 Щекач Ирина Федоровна, нотариус Нурлатского нотариального округа Республики Татарстан 16/167-н/16-2024-3-280 Свидетельство о праве собственности, № 16/167-н/16-2024-3-375, выдан 08.10.2024, Щекач Ирина Федоровна, нотариус Нурлатского нотариального округа Республики Татарстан Документ нотариально удостоверен: 08.10.2024 Щекач Ирина Федоровна, нотариус Нурлатского нотариального округа Республики Татарстан 16/167-н/16-2024-3-375 Свидетельство о праве на наследство по закону, № 16/167-н/16-2024-3-376, выдан 08.10.2024, Щекач Ирина Федоровна, нотариус Нурлатского нотариального округа Республики Татарстан Документ нотариально удостоверен: 08.10.2024 Щекач Ирина Федоровна, нотариус Нурлатского нотариального округа Республики Татарстан 16/167-н/16-2024-3-376 Свидетельство о праве на наследство по закону, выдан 16.12.2024 Документ нотариально удостоверен: 16.12.2024 нотариус Нурлатского нотариального округа Республики Татарстан Мубаракшина Г.Н. 16/159-н/16-2024-4-294
сведения об осуществлении государственной регистрации сделки, права, ограничения права без необходимого в силу закона согласия третьего лица, органа:	данные отсутствуют
сведения об управляющем залогом и о договоре управления залогом, если такой договор заключен для управления ипотекой:	данные отсутствуют

ДОКУМЕНТ ПОДПИСАН
ЭЛЕКТРОННОЙ ПОДПИСЬЮ
Сертификат: 009F0BDC181A023B64597F1E2579BEFB50
Владелец: ФЕДЕРАЛЬНАЯ СЛУЖБА ГОСУДАРСТВЕННОЙ РЕГИСТРАЦИИ, КАДАСТРА И КАРТОГРАФИИ
Действителен: с 02.08.2024 по 26.10.2025

полное наименование должности		инициалы, фамилия

Земельный участок
вид объекта недвижимости

Лист № 8 раздела 2	Всего листов раздела 2: 696	Всего разделов: 7	Всего листов выписки: 2111

02.08.2025г. № КУВИ-001/2025-147013173	
Кадастровый номер:	16:32:000000:169(Единое землепользование)

		сведения о депозитарии, который осуществляет хранение обездвиженной документарной закладной или электронной закладной:		
		ведения о внесении изменений или дополнений в регистрационную запись об ипотеке:		
1	Правообладатель (правообладатели):		1.7	Семенова Фаина Михайловна, 25.03.1942, дер. Андреевка Октябрьского района ТАССР, Российская Федерация, СНИЛС 091-104-026 10 Паспорт гражданина Российской Федерации серия 92 03 №310308, выдан 20.06.2002, ОВД Нурлатского района Республики Татарстан 423003, Респ. Татарстан, р-н. Нурлатский, с. Андреевка, ул. К.Маркса, двлд. 11
	Сведения о возможности предоставления третьим лицам персональных данных физического лица:		1.7.1	данные отсутствуют
2	Вид, номер, дата и время государственной регистрации права:		2.7	Общая долевая собственность, 1/297 16:32:000000:169-16/271/2024-173 24.09.2024 14:18:21
3	Сведения об осуществлении государственной регистрации сделки, права без необходимого в силу закона согласия третьего лица, органа:		3.7	данные отсутствуют
4	Ограничение прав и обременение объекта недвижимости:			
	4.1	вид:	Аренда	
		дата государственной регистрации:	25.08.2006 00:00:00	
		номер государственной регистрации:	16-16-03-004-2006-160.1	
		срок, на который установлены ограничение прав и обременение объекта недвижимости:	Срок действия с 01.06.2006 по 01.06.2055 с 01.06.2006 по 01.06.2055	
		лицо, в пользу которого установлены ограничение прав и обременение объекта недвижимости:	Инякин Вячеслав Владимирович, 01.02.1961, с. Андреевка Октябрьского р-на Татарстан, Российская Федерация, СНИЛС 123-410-424 95 Паспорт гражданина Российской Федерации серия 36 06 №512897, выдан 22.08.2006, Жигулевским ГОВД Самарской обл. 423040, Респ. Татарстан, р-н. Нурлатский, г. Нурлат, ул. Г.Кариева, д. 12, кв. 9 Общество с ограниченной ответственностью "Агрофирма "Южная", ИНН: 1632008990	
		сведения о возможности предоставления третьим лицам персональных данных физического лица	данные отсутствуют	

ДОКУМЕНТ ПОДПИСАН
ЭЛЕКТРОННОЙ ПОДПИСЬЮ
Сертификат: 009F0BDC181A023B64597F1E2579BEFB50
Владелец: ФЕДЕРАЛЬНАЯ СЛУЖБА ГОСУДАРСТВЕННОЙ РЕГИСТРАЦИИ, КАДАСТРА И КАРТОГРАФИИ
Действителен: с 02.08.2024 по 26.10.2025

полное наименование должности	инициалы, фамилия

Земельный участок
вид объекта недвижимости

Лист № 9 раздела 2	Всего листов раздела 2: 696	Всего разделов: 7	Всего листов выписки: 2111

02.08.2025г. № КУВИ-001/2025-147013173	
Кадастровый номер:	16:32:000000:169(Единое землепользование)

основание государственной регистрации:	Договор аренды земельного участка из земель сельскохозяйственного назначения, находящегося в общей долевой собственности, № 1, выдан 31.05.2006, заключили Тарасов В.В. от имени пайщиков иАфлятунов З.А. от имени ООО "Новый путь", дата государственной регистрации: 25.08.2006, номер государственной регистрации: 16-16-03-004-2006-160.1 Свидетельство о праве на наследство по закону, выдан 14.09.2021 Документ нотариально удостоверен: 14.09.2021 Мубаракшина Г.Н. 16/159-н/16-2021-5-297 Свидетельство о праве на наследство по завещанию, выдан 19.07.2023 Документ нотариально удостоверен: 19.07.2023 нотариус Нурлатского нотариального округа Республики Татарстан Мубаракшина Г.Н. 16/159-н/16-2023-3-1253 Договор дарения 7/3654 доли в праве общей долевой собственности земельного участка, № б/н, выдан 29.09.2023 Свидетельство о праве на наследство по завещанию, выдан 23.01.2024 Документ нотариально удостоверен: 23.01.2024 Щекач И.Ф., нотариусом Нурлатского нотариального округа Республики Татарстан 16/167-н/16-2024-2-47 Свидетельство о праве собственности, № 16/167-н/16-2024-3-279, выдан 23.09.2024, Щекач Ирина Федоровна, нотариус Нурлатского нотариального округа Республики Татарстан Документ нотариально удостоверен: 23.09.2024 Щекач Ирина Федоровна, нотариус Нурлатского нотариального округа Республики Татарстан 16/167-н/16-2024-3-279 Свидетельство о праве на наследство по закону, № 16/167-н/16-2024-3-280, выдан 23.09.2024, Щекач Ирина Федоровна, нотариус Нурлатского нотариального округа Республики Татарстан Документ нотариально удостоверен: 23.09.2024 Щекач Ирина Федоровна, нотариус Нурлатского нотариального округа Республики Татарстан 16/167-н/16-2024-3-280 Свидетельство о праве собственности, № 16/167-н/16-2024-3-375, выдан 08.10.2024, Щекач Ирина Федоровна, нотариус Нурлатского нотариального округа Республики Татарстан Документ нотариально удостоверен: 08.10.2024 Щекач Ирина Федоровна, нотариус Нурлатского нотариального округа Республики Татарстан 16/167-н/16-2024-3-375

ДОКУМЕНТ ПОДПИСАН
ЭЛЕКТРОННОЙ ПОДПИСЬЮ
Сертификат: 009F0BDC181A023B64597F1E2579BEFB50
Владелец: ФЕДЕРАЛЬНАЯ СЛУЖБА ГОСУДАРСТВЕННОЙ РЕГИСТРАЦИИ, КАДАСТРА И КАРТОГРАФИИ
Действителен: с 02.08.2024 по 26.10.2025

полное наименование должности		инициалы, фамилия

Земельный участок
вид объекта недвижимости

Лист № 10 раздела 2	Всего листов раздела 2: 696	Всего разделов: 7	Всего листов выписки: 2111

02.08.2025г. № КУВИ-001/2025-147013173	
Кадастровый номер:	16:32:000000:169(Единое землепользование)

			Свидетельство о праве на наследство по закону, № 16/167-н/16-2024-3-376, выдан 08.10.2024, Щекач Ирина Федоровна, нотариус Нурлатского нотариального округа Республики Татарстан Документ нотариально удостоверен: 08.10.2024 Щекач Ирина Федоровна, нотариус Нурлатского нотариального округа Республики Татарстан 16/167-н/16-2024-3-376 Свидетельство о праве на наследство по закону, выдан 16.12.2024 Документ нотариально удостоверен: 16.12.2024 нотариус Нурлатского нотариального округа Республики Татарстан Мубаракшина Г.Н. 16/159-н/16-2024-4-294	
		сведения об осуществлении государственной регистрации сделки, права, ограничения права без необходимого в силу закона согласия третьего лица, органа:	данные отсутствуют	
		сведения об управляющем залогом и о договоре управления залогом, если такой договор заключен для управления ипотекой:	данные отсутствуют	
		сведения о депозитарии, который осуществляет хранение обездвиженной документарной закладной или электронной закладной:		
		ведения о внесении изменений или дополнений в регистрационную запись об ипотеке:		
1	Правообладатель (правообладатели):		1.8	Мокеева Валентина Петровна, 01.01.1962, дер. Андреевка Октябрьского р-на Татарской АССР, Российская Федерация, СНИЛС 062-650-199 52 Паспорт гражданина Российской Федерации серия 67 06 №656496, выдан 21.02.2007, УВД г. Нефтеюганска Ханты-Мансийского автономного округа - Югры Тюменской области 628306, АО. Ханты-Мансийский Автономный округ - Югра, г. Нефтеюганск, мкр. 14-й, д. 21, кв. 23
	Сведения о возможности предоставления третьим лицам персональных данных физического лица:		1.8.1	данные отсутствуют
2	Вид, номер, дата и время государственной регистрации права:		2.8	Общая долевая собственность, 1/297 16:32:000000:169-16/263/2024-170 02.09.2024 17:00:40
3	Сведения об осуществлении государственной регистрации сделки, права без необходимого в силу закона согласия третьего лица, органа:		3.8	данные отсутствуют
4	Ограничение прав и обременение объекта недвижимости:			
	4.1	вид:	Аренда	

ДОКУМЕНТ ПОДПИСАН
ЭЛЕКТРОННОЙ ПОДПИСЬЮ
Сертификат: 009F0BDC181A023B64597F1E2579BEFB50
Владелец: ФЕДЕРАЛЬНАЯ СЛУЖБА ГОСУДАРСТВЕННОЙ РЕГИСТРАЦИИ, КАДАСТРА И КАРТОГРАФИИ
Действителен: с 02.08.2024 по 26.10.2025

полное наименование должности	инициалы, фамилия

Земельный участок
вид объекта недвижимости

Лист № 11 раздела 2	Всего листов раздела 2: 696	Всего разделов: 7	Всего листов выписки: 2111

02.08.2025г. № КУВИ-001/2025-147013173	
Кадастровый номер:	16:32:000000:169(Единое землепользование)

дата государственной регистрации:	25.08.2006 00:00:00
номер государственной регистрации:	16-16-03-004-2006-160.1
срок, на который установлены ограничение прав и обременение объекта недвижимости:	Срок действия с 01.06.2006 по 01.06.2055 с 01.06.2006 по 01.06.2055
лицо, в пользу которого установлены ограничение прав и обременение объекта недвижимости:	Инякин Вячеслав Владимирович, 01.02.1961, с. Андреевка Октябрьского р-на Татарстан, Российская Федерация, СНИЛС 123-410-424 95 Паспорт гражданина Российской Федерации серия 36 06 №512897, выдан 22.08.2006, Жигулевским ГОВД Самарской обл. 423040, Респ. Татарстан, р-н. Нурлатский, г. Нурлат, ул. Г.Кариева, д. 12, кв. 9 Общество с ограниченной ответственностью "Агрофирма "Южная", ИНН: 1632008990
сведения о возможности предоставления третьим лицам персональных данных физического лица	данные отсутствуют
основание государственной регистрации:	Договор аренды земельного участка из земель сельскохозяйственного назначения, находящегося в общей долевой собственности, № 1, выдан 31.05.2006, заключили Тарасов В.В. от имени пайщиков иАфлятунов З.А. от имени ООО "Новый путь", дата государственной регистрации: 25.08.2006, номер государственной регистрации: 16-16-03-004-2006-160.1 Свидетельство о праве на наследство по закону, выдан 14.09.2021 Документ нотариально удостоверен: 14.09.2021 Мубаракшина Г.Н. 16/159-н/16-2021-5-297 Свидетельство о праве на наследство по завещанию, выдан 19.07.2023 Документ нотариально удостоверен: 19.07.2023 нотариус Нурлатского нотариального округа Республики Татарстан Мубаракшина Г.Н. 16/159-н/16-2023-3-1253 Договор дарения 7/3654 доли в праве общей долевой собственности земельного участка, № б/н, выдан 29.09.2023 Свидетельство о праве на наследство по завещанию, выдан 23.01.2024 Документ нотариально удостоверен: 23.01.2024 Щекач И.Ф., нотариусом Нурлатского нотариального округа Республики Татарстан 16/167-н/16-2024-2-47

полное наименование должности		инициалы, фамилия

ДОКУМЕНТ ПОДПИСАН
ЭЛЕКТРОННОЙ ПОДПИСЬЮ
Сертификат: 009F0BDC181A023B64597F1E2579BEFB50
Владелец: ФЕДЕРАЛЬНАЯ СЛУЖБА ГОСУДАРСТВЕННОЙ РЕГИСТРАЦИИ, КАДАСТРА И КАРТОГРАФИИ
Действителен: с 02.08.2024 по 26.10.2025

Земельный участок
вид объекта недвижимости

Лист № 12 раздела 2	Всего листов раздела 2: 696	Всего разделов: 7	Всего листов выписки: 2111

02.08.2025г. № КУВИ-001/2025-147013173	
Кадастровый номер:	16:32:000000:169(Единое землепользование)

	Свидетельство о праве собственности, № 16/167-н/16-2024-3-279, выдан 23.09.2024, Щекач Ирина Федоровна, нотариус Нурлатского нотариального округа Республики Татарстан Документ нотариально удостоверен: 23.09.2024 Щекач Ирина Федоровна, нотариус Нурлатского нотариального округа Республики Татарстан 16/167-н/16-2024-3-279 Свидетельство о праве на наследство по закону, № 16/167-н/16-2024-3-280, выдан 23.09.2024, Щекач Ирина Федоровна, нотариус Нурлатского нотариального округа Республики Татарстан Документ нотариально удостоверен: 23.09.2024 Щекач Ирина Федоровна, нотариус Нурлатского нотариального округа Республики Татарстан 16/167-н/16-2024-3-280 Свидетельство о праве собственности, № 16/167-н/16-2024-3-375, выдан 08.10.2024, Щекач Ирина Федоровна, нотариус Нурлатского нотариального округа Республики Татарстан Документ нотариально удостоверен: 08.10.2024 Щекач Ирина Федоровна, нотариус Нурлатского нотариального округа Республики Татарстан 16/167-н/16-2024-3-375 Свидетельство о праве на наследство по закону, № 16/167-н/16-2024-3-376, выдан 08.10.2024, Щекач Ирина Федоровна, нотариус Нурлатского нотариального округа Республики Татарстан Документ нотариально удостоверен: 08.10.2024 Щекач Ирина Федоровна, нотариус Нурлатского нотариального округа Республики Татарстан 16/167-н/16-2024-3-376 Свидетельство о праве на наследство по закону, выдан 16.12.2024 Документ нотариально удостоверен: 16.12.2024 нотариус Нурлатского нотариального округа Республики Татарстан Мубаракшина Г.Н. 16/159-н/16-2024-4-294
сведения об осуществлении государственной регистрации сделки, права, ограничения права без необходимого в силу закона согласия третьего лица, органа:	данные отсутствуют
сведения об управляющем залогом и о договоре управления залогом, если такой договор заключен для управления ипотекой:	данные отсутствуют
сведения о депозитарии, который осуществляет хранение обездвиженной документарной закладной или электронной закладной:	
ведения о внесении изменений или дополнений в регистрационную запись об ипотеке:	

ДОКУМЕНТ ПОДПИСАН
ЭЛЕКТРОННОЙ ПОДПИСЬЮ
Сертификат: 009F0BDC181A023B64597F1E2579BEFB50
Владелец: ФЕДЕРАЛЬНАЯ СЛУЖБА ГОСУДАРСТВЕННОЙ РЕГИСТРАЦИИ, КАДАСТРА И КАРТОГРАФИИ
Действителен: с 02.08.2024 по 26.10.2025

полное наименование должности		инициалы, фамилия

Земельный участок
вид объекта недвижимости

Лист № 13 раздела 2	Всего листов раздела 2: 696	Всего разделов: 7	Всего листов выписки: 2111

02.08.2025г. № КУВИ-001/2025-147013173	
Кадастровый номер:	16:32:000000:169(Единое землепользование)

1	Правообладатель (правообладатели):		1.9	Абрамов Ярослав Александрович, 26.11.2009, с. Андреевка Нурлатский район Республика Татарстан Российская Федерация, Российская Федерация, СНИЛС 156-687-848 33 Паспорт гражданина Российской Федерации серия 9223 №443634, выдан 02.12.2023, МВД по Республике Татарстан 423003, Респ. Татарстан, р-н. Нурлатский, с. Андреевка, ул. им Н.И.Маслакова, двлд. 22
	Сведения о возможности предоставления третьим лицам персональных данных физического лица:		1.9.1	данные отсутствуют
2	Вид, номер, дата и время государственной регистрации права:		2.9	Общая долевая собственность, 3/594 16:32:000000:169-16/131/2024-167 23.07.2024 09:02:52
3	Сведения об осуществлении государственной регистрации сделки, права без необходимого в силу закона согласия третьего лица, органа:		3.9	данные отсутствуют
4	Ограничение прав и обременение объекта недвижимости:			
	4.1	вид:	Аренда	
		дата государственной регистрации:	25.08.2006 00:00:00	
		номер государственной регистрации:	16-16-03-004-2006-160.1	
		срок, на который установлены ограничение прав и обременение объекта недвижимости:	Срок действия с 01.06.2006 по 01.06.2055 с 01.06.2006 по 01.06.2055	
		лицо, в пользу которого установлены ограничение прав и обременение объекта недвижимости:	Инякин Вячеслав Владимирович, 01.02.1961, с. Андреевка Октябрьского р-на Татарстан, Российская Федерация, СНИЛС 123-410-424 95 Паспорт гражданина Российской Федерации серия 36 06 №512897, выдан 22.08.2006, Жигулевским ГОВД Самарской обл. 423040, Респ. Татарстан, р-н. Нурлатский, г. Нурлат, ул. Г.Кариева, д. 12, кв. 9 Общество с ограниченной ответственностью "Агрофирма "Южная", ИНН: 1632008990	
		сведения о возможности предоставления третьим лицам персональных данных физического лица	данные отсутствуют	
		основание государственной регистрации:	Договор аренды земельного участка из земель сельскохозяйственного назначения, находящегося в общей долевой собственности, № 1, выдан 31.05.2006, заключили Тарасов В.В. от имени пайщиков иАфлятунов З.А. от имени ООО "Новый путь", дата государственной регистрации: 25.08.2006, номер государственной регистрации: 16-16-03-004-2006-160.1	

ДОКУМЕНТ ПОДПИСАН
ЭЛЕКТРОННОЙ ПОДПИСЬЮ
Сертификат: 009F0BDC181A023B64597F1E2579BEFB50
Владелец: ФЕДЕРАЛЬНАЯ СЛУЖБА ГОСУДАРСТВЕННОЙ РЕГИСТРАЦИИ, КАДАСТРА И КАРТОГРАФИИ
Действителен: с 02.08.2024 по 26.10.2025

полное наименование должности		инициалы, фамилия

Земельный участок
вид объекта недвижимости

Лист № 14 раздела 2	Всего листов раздела 2: 696	Всего разделов: 7	Всего листов выписки: 2111

02.08.2025г. № КУВИ-001/2025-147013173	
Кадастровый номер:	16:32:000000:169(Единое землепользование)

Свидетельство о праве на наследство по закону, выдан 14.09.2021
Документ нотариально удостоверен: 14.09.2021 Мубаракшина Г.Н. 16/159-н/16-2021-5-297

Свидетельство о праве на наследство по завещанию, выдан 19.07.2023
Документ нотариально удостоверен: 19.07.2023 нотариус Нурлатского нотариального округа Республики Татарстан Мубаракшина Г.Н. 16/159-н/16-2023-3-1253

Договор дарения 7/3654 доли в праве общей долевой собственности земельного участка, № б/н, выдан 29.09.2023

Свидетельство о праве на наследство по завещанию, выдан 23.01.2024
Документ нотариально удостоверен: 23.01.2024 Щекач И.Ф., нотариусом Нурлатского нотариального округа Республики Татарстан 16/167-н/16-2024-2-47

Свидетельство о праве собственности, № 16/167-н/16-2024-3-279, выдан 23.09.2024, Щекач Ирина Федоровна, нотариус Нурлатского нотариального округа Республики Татарстан
Документ нотариально удостоверен: 23.09.2024 Щекач Ирина Федоровна, нотариус Нурлатского нотариального округа Республики Татарстан 16/167-н/16-2024-3-279

Свидетельство о праве на наследство по закону, № 16/167-н/16-2024-3-280, выдан 23.09.2024, Щекач Ирина Федоровна, нотариус Нурлатского нотариального округа Республики Татарстан
Документ нотариально удостоверен: 23.09.2024 Щекач Ирина Федоровна, нотариус Нурлатского нотариального округа Республики Татарстан 16/167-н/16-2024-3-280

Свидетельство о праве собственности, № 16/167-н/16-2024-3-375, выдан 08.10.2024, Щекач Ирина Федоровна, нотариус Нурлатского нотариального округа Республики Татарстан
Документ нотариально удостоверен: 08.10.2024 Щекач Ирина Федоровна, нотариус Нурлатского нотариального округа Республики Татарстан 16/167-н/16-2024-3-375

Свидетельство о праве на наследство по закону, № 16/167-н/16-2024-3-376, выдан 08.10.2024, Щекач Ирина Федоровна, нотариус Нурлатского нотариального округа Республики Татарстан
Документ нотариально удостоверен: 08.10.2024 Щекач Ирина Федоровна, нотариус Нурлатского нотариального округа Республики Татарстан 16/167-н/16-2024-3-376

ДОКУМЕНТ ПОДПИСАН
ЭЛЕКТРОННОЙ ПОДПИСЬЮ
Сертификат: 009F0BDC181A023B64597F1E2579BEFB50
Владелец: ФЕДЕРАЛЬНАЯ СЛУЖБА ГОСУДАРСТВЕННОЙ РЕГИСТРАЦИИ, КАДАСТРА И КАРТОГРАФИИ
Действителен: с 02.08.2024 по 26.10.2025

полное наименование должности		инициалы, фамилия

Земельный участок
вид объекта недвижимости

Лист № 15 раздела 2	Всего листов раздела 2: 696	Всего разделов: 7	Всего листов выписки: 2111

02.08.2025г. № КУВИ-001/2025-147013173	
Кадастровый номер:	16:32:000000:169(Единое землепользование)

			Свидетельство о праве на наследство по закону, выдан 16.12.2024 Документ нотариально удостоверен: 16.12.2024 нотариус Нурлатского нотариального округа Республики Татарстан Мубаракшина Г.Н. 16/159-н/16-2024-4-294	
		сведения об осуществлении государственной регистрации сделки, права, ограничения права без необходимого в силу закона согласия третьего лица, органа:	данные отсутствуют	
		сведения об управляющем залогом и о договоре управления залогом, если такой договор заключен для управления ипотекой:	данные отсутствуют	
		сведения о депозитарии, который осуществляет хранение обездвиженной документарной закладной или электронной закладной:		
		ведения о внесении изменений или дополнений в регистрационную запись об ипотеке:		
1	Правообладатель (правообладатели):	1.10	Харитонов Виталий Петрович, 21.02.1983, сел. Андреевка Октябрьского района ТАССР, Российская Федерация, СНИЛС 115-948-350 76 Паспорт гражданина Российской Федерации серия 9204 №523407, выдан 01.06.2003, ОВД Нурлатского района Республики Татарстан 423003, Респ. Татарстан, р-н. Нурлатский, с. Андреевка, ул. Полевая, двлд. 22	
	Сведения о возможности предоставления третьим лицам персональных данных физического лица:	1.10.1	данные отсутствуют	
2	Вид, номер, дата и время государственной регистрации права:	2.10	Общая долевая собственность, 1/297 16:32:000000:169-16/130/2024-163 09.07.2024 10:53:00	
3	Сведения об осуществлении государственной регистрации сделки, права без необходимого в силу закона согласия третьего лица, органа:	3.10	данные отсутствуют	
4	Ограничение прав и обременение объекта недвижимости:	не зарегистрировано		
1	Правообладатель (правообладатели):	1.11	Никитин Валерий Евгеньевич, 18.10.1970, с. Андреевка Октябрьского района ТАССР, Российская Федерация, СНИЛС 044-028-797 47 Паспорт гражданина Российской Федерации серия 92 15 №944333, выдан 25.11.2015, Отделением УФМС России по Республике Татарстан в Нурлатском районе	
	Сведения о возможности предоставления третьим лицам персональных данных физического лица:	1.11.1	данные отсутствуют	

ДОКУМЕНТ ПОДПИСАН
ЭЛЕКТРОННОЙ ПОДПИСЬЮ
Сертификат: 009F0BDC181A023B64597F1E2579BEFB50
Владелец: ФЕДЕРАЛЬНАЯ СЛУЖБА ГОСУДАРСТВЕННОЙ РЕГИСТРАЦИИ, КАДАСТРА И КАРТОГРАФИИ
Действителен: с 02.08.2024 по 26.10.2025

полное наименование должности		инициалы, фамилия

Земельный участок
вид объекта недвижимости

Лист № 16 раздела 2	Всего листов раздела 2: 696	Всего разделов: 7	Всего листов выписки: 2111

02.08.2025г. № КУВИ-001/2025-147013173	
Кадастровый номер:	16:32:000000:169(Единое землепользование)

2	Вид, номер, дата и время государственной регистрации права:	2.11	Общая долевая собственность, 1/297 16:32:000000:169-16/137/2024-161 08.07.2024 15:37:39
3	Сведения об осуществлении государственной регистрации сделки, права без необходимого в силу закона согласия третьего лица, органа:	3.11	данные отсутствуют
4	Ограничение прав и обременение объекта недвижимости:	не зарегистрировано	
1	Правообладатель (правообладатели):	1.12	Оспенников Сергей Владимирович, 29.07.1971, дер.Ново-Аксубаево Аксубаевского района ТАССР, Российская Федерация, СНИЛС 048-267-824 89 Паспорт серия 92 16 №110599, выдан 18.08.2016, Отделением УФМС России по Республике Татарстан в Нурлатском районе
	Сведения о возможности предоставления третьим лицам персональных данных физического лица:	1.12.1	данные отсутствуют
2	Вид, номер, дата и время государственной регистрации права:	2.12	Общая долевая собственность, 1/297 16:32:000000:169-16/108/2024-152 13.03.2024 09:40:24
3	Сведения об осуществлении государственной регистрации сделки, права без необходимого в силу закона согласия третьего лица, органа:	3.12	данные отсутствуют
4	Ограничение прав и обременение объекта недвижимости:		

4.1	вид:	Аренда
	дата государственной регистрации:	25.08.2006 00:00:00
	номер государственной регистрации:	16-16-03-004-2006-160.1
	срок, на который установлены ограничение прав и обременение объекта недвижимости:	Срок действия с 01.06.2006 по 01.06.2055 с 01.06.2006 по 01.06.2055
	лицо, в пользу которого установлены ограничение прав и обременение объекта недвижимости:	Инякин Вячеслав Владимирович, 01.02.1961, с. Андреевка Октябрьского р-на Татарстан, Российская Федерация, СНИЛС 123-410-424 95 Паспорт гражданина Российской Федерации серия 36 06 №512897, выдан 22.08.2006, Жигулевским ГОВД Самарской обл. 423040, Респ. Татарстан, р-н. Нурлатский, г. Нурлат, ул. Г.Кариева, д. 12, кв. 9 Общество с ограниченной ответственностью "Агрофирма "Южная", ИНН: 1632008990
	сведения о возможности предоставления третьим лицам персональных данных физического лица	данные отсутствуют

ДОКУМЕНТ ПОДПИСАН
ЭЛЕКТРОННОЙ ПОДПИСЬЮ
Сертификат: 009F0BDC181A023B64597F1E2579BEFB50
Владелец: ФЕДЕРАЛЬНАЯ СЛУЖБА ГОСУДАРСТВЕННОЙ РЕГИСТРАЦИИ, КАДАСТРА И КАРТОГРАФИИ
Действителен: с 02.08.2024 по 26.10.2025

полное наименование должности		инициалы, фамилия

Земельный участок
вид объекта недвижимости

Лист № 17 раздела 2	Всего листов раздела 2: 696	Всего разделов: 7	Всего листов выписки: 2111

02.08.2025г. № КУВИ-001/2025-147013173	
Кадастровый номер:	16:32:000000:169(Единое землепользование)

основание государственной регистрации:	Договор аренды земельного участка из земель сельскохозяйственного назначения, находящегося в общей долевой собственности, № 1, выдан 31.05.2006, заключили Тарасов В.В. от имени пайщиков иАфлятунов З.А. от имени ООО "Новый путь", дата государственной регистрации: 25.08.2006, номер государственной регистрации: 16-16-03-004-2006-160.1 Свидетельство о праве на наследство по закону, выдан 14.09.2021 Документ нотариально удостоверен: 14.09.2021 Мубаракшина Г.Н. 16/159-н/16-2021-5-297 Свидетельство о праве на наследство по завещанию, выдан 19.07.2023 Документ нотариально удостоверен: 19.07.2023 нотариус Нурлатского нотариального округа Республики Татарстан Мубаракшина Г.Н. 16/159-н/16-2023-3-1253 Договор дарения 7/3654 доли в праве общей долевой собственности земельного участка, № б/н, выдан 29.09.2023 Свидетельство о праве на наследство по завещанию, выдан 23.01.2024 Документ нотариально удостоверен: 23.01.2024 Щекач И.Ф., нотариусом Нурлатского нотариального округа Республики Татарстан 16/167-н/16-2024-2-47 Свидетельство о праве собственности, № 16/167-н/16-2024-3-279, выдан 23.09.2024, Щекач Ирина Федоровна, нотариус Нурлатского нотариального округа Республики Татарстан Документ нотариально удостоверен: 23.09.2024 Щекач Ирина Федоровна, нотариус Нурлатского нотариального округа Республики Татарстан 16/167-н/16-2024-3-279 Свидетельство о праве на наследство по закону, № 16/167-н/16-2024-3-280, выдан 23.09.2024, Щекач Ирина Федоровна, нотариус Нурлатского нотариального округа Республики Татарстан Документ нотариально удостоверен: 23.09.2024 Щекач Ирина Федоровна, нотариус Нурлатского нотариального округа Республики Татарстан 16/167-н/16-2024-3-280 Свидетельство о праве собственности, № 16/167-н/16-2024-3-375, выдан 08.10.2024, Щекач Ирина Федоровна, нотариус Нурлатского нотариального округа Республики Татарстан Документ нотариально удостоверен: 08.10.2024 Щекач Ирина Федоровна, нотариус Нурлатского нотариального округа Республики Татарстан 16/167-н/16-2024-3-375

ДОКУМЕНТ ПОДПИСАН
ЭЛЕКТРОННОЙ ПОДПИСЬЮ
Сертификат: 009F0BDC181A023B64597F1E2579BEFB50
Владелец: ФЕДЕРАЛЬНАЯ СЛУЖБА ГОСУДАРСТВЕННОЙ РЕГИСТРАЦИИ, КАДАСТРА И КАРТОГРАФИИ
Действителен: с 02.08.2024 по 26.10.2025

полное наименование должности		инициалы, фамилия

Земельный участок
вид объекта недвижимости

Лист № 18 раздела 2	Всего листов раздела 2: 696	Всего разделов: 7	Всего листов выписки: 2111

02.08.2025г. № КУВИ-001/2025-147013173	
Кадастровый номер:	16:32:000000:169(Единое землепользование)

			Свидетельство о праве на наследство по закону, № 16/167-н/16-2024-3-376, выдан 08.10.2024, Щекач Ирина Федоровна, нотариус Нурлатского нотариального округа Республики Татарстан Документ нотариально удостоверен: 08.10.2024 Щекач Ирина Федоровна, нотариус Нурлатского нотариального округа Республики Татарстан 16/167-н/16-2024-3-376 Свидетельство о праве на наследство по закону, выдан 16.12.2024 Документ нотариально удостоверен: 16.12.2024 нотариус Нурлатского нотариального округа Республики Татарстан Мубаракшина Г.Н. 16/159-н/16-2024-4-294	
		сведения об осуществлении государственной регистрации сделки, права, ограничения права без необходимого в силу закона согласия третьего лица, органа:	данные отсутствуют	
		сведения об управляющем залогом и о договоре управления залогом, если такой договор заключен для управления ипотекой:	данные отсутствуют	
		сведения о депозитарии, который осуществляет хранение обездвиженной документарной закладной или электронной закладной:		
		ведения о внесении изменений или дополнений в регистрационную запись об ипотеке:		
1	Правообладатель (правообладатели):		1.13	Никитина Наталия Ивановна, 28.08.1975, сел. Андреевка Октябрьского района ТАССР, Российская Федерация, СНИЛС 202-612-482 10 Паспорт гражданина Российской Федерации серия 92 20 №846163, выдан 07.10.2020, МВД по Республике Татарстан 423003, Респ. Татарстан, р-н. Нурлатский, с. Андреевка, ул. им Н.И.Маслакова, д. 17а
	Сведения о возможности предоставления третьим лицам персональных данных физического лица:		1.13.1	данные отсутствуют
2	Вид, номер, дата и время государственной регистрации права:		2.13	Общая долевая собственность, 1/297 16:32:000000:169-16/120/2024-150 24.01.2024 11:00:42
3	Сведения об осуществлении государственной регистрации сделки, права без необходимого в силу закона согласия третьего лица, органа:		3.13	данные отсутствуют
4	Ограничение прав и обременение объекта недвижимости:			
	4.1	вид:	Аренда	

ДОКУМЕНТ ПОДПИСАН
ЭЛЕКТРОННОЙ ПОДПИСЬЮ
Сертификат: 009F0BDC181A023B64597F1E2579BEFB50
Владелец: ФЕДЕРАЛЬНАЯ СЛУЖБА ГОСУДАРСТВЕННОЙ РЕГИСТРАЦИИ, КАДАСТРА И КАРТОГРАФИИ
Действителен: с 02.08.2024 по 26.10.2025

полное наименование должности	инициалы, фамилия

Земельный участок
вид объекта недвижимости

Лист № 19 раздела 2	Всего листов раздела 2: 696	Всего разделов: 7	Всего листов выписки: 2111

02.08.2025г. № КУВИ-001/2025-147013173	
Кадастровый номер:	16:32:000000:169(Единое землепользование)

дата государственной регистрации:	25.08.2006 00:00:00
номер государственной регистрации:	16-16-03-004-2006-160.1
срок, на который установлены ограничение прав и обременение объекта недвижимости:	Срок действия с 01.06.2006 по 01.06.2055 с 01.06.2006 по 01.06.2055
лицо, в пользу которого установлены ограничение прав и обременение объекта недвижимости:	Инякин Вячеслав Владимирович, 01.02.1961, с. Андреевка Октябрьского р-на Татарстан, Российская Федерация, СНИЛС 123-410-424 95 Паспорт гражданина Российской Федерации серия 36 06 №512897, выдан 22.08.2006, Жигулевским ГОВД Самарской обл. 423040, Респ. Татарстан, р-н. Нурлатский, г. Нурлат, ул. Г.Кариева, д. 12, кв. 9 Общество с ограниченной ответственностью "Агрофирма "Южная", ИНН: 1632008990
сведения о возможности предоставления третьим лицам персональных данных физического лица	данные отсутствуют
основание государственной регистрации:	Договор аренды земельного участка из земель сельскохозяйственного назначения, находящегося в общей долевой собственности, № 1, выдан 31.05.2006, заключили Тарасов В.В. от имени пайщиков иАфлятунов З.А. от имени ООО "Новый путь", дата государственной регистрации: 25.08.2006, номер государственной регистрации: 16-16-03-004-2006-160.1 Свидетельство о праве на наследство по закону, выдан 14.09.2021 Документ нотариально удостоверен: 14.09.2021 Мубаракшина Г.Н. 16/159-н/16-2021-5-297 Свидетельство о праве на наследство по завещанию, выдан 19.07.2023 Документ нотариально удостоверен: 19.07.2023 нотариус Нурлатского нотариального округа Республики Татарстан Мубаракшина Г.Н. 16/159-н/16-2023-3-1253 Договор дарения 7/3654 доли в праве общей долевой собственности земельного участка, № б/н, выдан 29.09.2023 Свидетельство о праве на наследство по завещанию, выдан 23.01.2024 Документ нотариально удостоверен: 23.01.2024 Щекач И.Ф., нотариусом Нурлатского нотариального округа Республики Татарстан 16/167-н/16-2024-2-47

полное наименование должности		инициалы, фамилия

ДОКУМЕНТ ПОДПИСАН
ЭЛЕКТРОННОЙ ПОДПИСЬЮ
Сертификат: 009F0BDC181A023B64597F1E2579BEFB50
Владелец: ФЕДЕРАЛЬНАЯ СЛУЖБА ГОСУДАРСТВЕННОЙ РЕГИСТРАЦИИ, КАДАСТРА И КАРТОГРАФИИ
Действителен: с 02.08.2024 по 26.10.2025

Земельный участок
вид объекта недвижимости

Лист № 20 раздела 2	Всего листов раздела 2: 696	Всего разделов: 7	Всего листов выписки: 2111

02.08.2025г. № КУВИ-001/2025-147013173	
Кадастровый номер:	16:32:000000:169(Единое землепользование)

	Свидетельство о праве собственности, № 16/167-н/16-2024-3-279, выдан 23.09.2024, Щекач Ирина Федоровна, нотариус Нурлатского нотариального округа Республики Татарстан Документ нотариально удостоверен: 23.09.2024 Щекач Ирина Федоровна, нотариус Нурлатского нотариального округа Республики Татарстан 16/167-н/16-2024-3-279 Свидетельство о праве на наследство по закону, № 16/167-н/16-2024-3-280, выдан 23.09.2024, Щекач Ирина Федоровна, нотариус Нурлатского нотариального округа Республики Татарстан Документ нотариально удостоверен: 23.09.2024 Щекач Ирина Федоровна, нотариус Нурлатского нотариального округа Республики Татарстан 16/167-н/16-2024-3-280 Свидетельство о праве собственности, № 16/167-н/16-2024-3-375, выдан 08.10.2024, Щекач Ирина Федоровна, нотариус Нурлатского нотариального округа Республики Татарстан Документ нотариально удостоверен: 08.10.2024 Щекач Ирина Федоровна, нотариус Нурлатского нотариального округа Республики Татарстан 16/167-н/16-2024-3-375 Свидетельство о праве на наследство по закону, № 16/167-н/16-2024-3-376, выдан 08.10.2024, Щекач Ирина Федоровна, нотариус Нурлатского нотариального округа Республики Татарстан Документ нотариально удостоверен: 08.10.2024 Щекач Ирина Федоровна, нотариус Нурлатского нотариального округа Республики Татарстан 16/167-н/16-2024-3-376 Свидетельство о праве на наследство по закону, выдан 16.12.2024 Документ нотариально удостоверен: 16.12.2024 нотариус Нурлатского нотариального округа Республики Татарстан Мубаракшина Г.Н. 16/159-н/16-2024-4-294
сведения об осуществлении государственной регистрации сделки, права, ограничения права без необходимого в силу закона согласия третьего лица, органа:	данные отсутствуют
сведения об управляющем залогом и о договоре управления залогом, если такой договор заключен для управления ипотекой:	данные отсутствуют
сведения о депозитарии, который осуществляет хранение обездвиженной документарной закладной или электронной закладной:	
ведения о внесении изменений или дополнений в регистрационную запись об ипотеке:	

ДОКУМЕНТ ПОДПИСАН
ЭЛЕКТРОННОЙ ПОДПИСЬЮ
Сертификат: 009F0BDC181A023B64597F1E2579BEFB50
Владелец: ФЕДЕРАЛЬНАЯ СЛУЖБА ГОСУДАРСТВЕННОЙ РЕГИСТРАЦИИ, КАДАСТРА И КАРТОГРАФИИ
Действителен: с 02.08.2024 по 26.10.2025

полное наименование должности		инициалы, фамилия

Земельный участок
вид объекта недвижимости

Лист № 21 раздела 2	Всего листов раздела 2: 696	Всего разделов: 7	Всего листов выписки: 2111

02.08.2025г. № КУВИ-001/2025-147013173	
Кадастровый номер:	16:32:000000:169(Единое землепользование)

1	Правообладатель (правообладатели):		1.14	Костинова Светлана Владимировна, 28.12.1988, Тюменская обл. Сургутский р-н пос. Лянторский, Российская Федерация, СНИЛС 127-450-201 29 Паспорт гражданина Российской Федерации серия 6722 №049987, выдан 20.01.2022, УМВД России по Ханты-Мансийскому автономному округу-Югре 628449, АО. Ханты-Мансийский Автономный округ - Югра, р-н. Сургутский, г. Лянтор, мкр. 6а, д. 89, кв. 11
	Сведения о возможности предоставления третьим лицам персональных данных физического лица:		1.14.1	данные отсутствуют
2	Вид, номер, дата и время государственной регистрации права:		2.14	Общая долевая собственность, 1/297 16:32:000000:169-16/356/2023-146 17.11.2023 10:12:18
3	Сведения об осуществлении государственной регистрации сделки, права без необходимого в силу закона согласия третьего лица, органа:		3.14	данные отсутствуют
4	Ограничение прав и обременение объекта недвижимости:			
	4.1	вид:	Аренда	
		дата государственной регистрации:	25.08.2006 00:00:00	
		номер государственной регистрации:	16-16-03-004-2006-160.1	
		срок, на который установлены ограничение прав и обременение объекта недвижимости:	Срок действия с 01.06.2006 по 01.06.2055 с 01.06.2006 по 01.06.2055	
		лицо, в пользу которого установлены ограничение прав и обременение объекта недвижимости:	Инякин Вячеслав Владимирович, 01.02.1961, с. Андреевка Октябрьского р-на Татарстан, Российская Федерация, СНИЛС 123-410-424 95 Паспорт гражданина Российской Федерации серия 36 06 №512897, выдан 22.08.2006, Жигулевским ГОВД Самарской обл. 423040, Респ. Татарстан, р-н. Нурлатский, г. Нурлат, ул. Г.Кариева, д. 12, кв. 9 Общество с ограниченной ответственностью "Агрофирма "Южная", ИНН: 1632008990	
		сведения о возможности предоставления третьим лицам персональных данных физического лица	данные отсутствуют	
		основание государственной регистрации:	Договор аренды земельного участка из земель сельскохозяйственного назначения, находящегося в общей долевой собственности, № 1, выдан 31.05.2006, заключили Тарасов В.В. от имени пайщиков иАфлятунов З.А. от имени ООО "Новый путь", дата государственной регистрации: 25.08.2006, номер государственной регистрации: 16-16-03-004-2006-160.1	

полное наименование должности		инициалы, фамилия

ДОКУМЕНТ ПОДПИСАН
ЭЛЕКТРОННОЙ ПОДПИСЬЮ
Сертификат: 009F0BDC181A023B64597F1E2579BEFB50
Владелец: ФЕДЕРАЛЬНАЯ СЛУЖБА ГОСУДАРСТВЕННОЙ РЕГИСТРАЦИИ, КАДАСТРА И КАРТОГРАФИИ
Действителен: с 02.08.2024 по 26.10.2025

Земельный участок
вид объекта недвижимости

Лист № 22 раздела 2	Всего листов раздела 2: 696	Всего разделов: 7	Всего листов выписки: 2111

02.08.2025г. № КУВИ-001/2025-147013173	
Кадастровый номер:	16:32:000000:169(Единое землепользование)

Свидетельство о праве на наследство по закону, выдан 14.09.2021
Документ нотариально удостоверен: 14.09.2021 Мубаракшина Г.Н. 16/159-н/16-2021-5-297

Свидетельство о праве на наследство по завещанию, выдан 19.07.2023
Документ нотариально удостоверен: 19.07.2023 нотариус Нурлатского нотариального округа Республики Татарстан Мубаракшина Г.Н. 16/159-н/16-2023-3-1253

Договор дарения 7/3654 доли в праве общей долевой собственности земельного участка, № б/н, выдан 29.09.2023

Свидетельство о праве на наследство по завещанию, выдан 23.01.2024
Документ нотариально удостоверен: 23.01.2024 Щекач И.Ф., нотариусом Нурлатского нотариального округа Республики Татарстан 16/167-н/16-2024-2-47

Свидетельство о праве собственности, № 16/167-н/16-2024-3-279, выдан 23.09.2024, Щекач Ирина Федоровна, нотариус Нурлатского нотариального округа Республики Татарстан
Документ нотариально удостоверен: 23.09.2024 Щекач Ирина Федоровна, нотариус Нурлатского нотариального округа Республики Татарстан 16/167-н/16-2024-3-279

Свидетельство о праве на наследство по закону, № 16/167-н/16-2024-3-280, выдан 23.09.2024, Щекач Ирина Федоровна, нотариус Нурлатского нотариального округа Республики Татарстан
Документ нотариально удостоверен: 23.09.2024 Щекач Ирина Федоровна, нотариус Нурлатского нотариального округа Республики Татарстан 16/167-н/16-2024-3-280

Свидетельство о праве собственности, № 16/167-н/16-2024-3-375, выдан 08.10.2024, Щекач Ирина Федоровна, нотариус Нурлатского нотариального округа Республики Татарстан
Документ нотариально удостоверен: 08.10.2024 Щекач Ирина Федоровна, нотариус Нурлатского нотариального округа Республики Татарстан 16/167-н/16-2024-3-375

Свидетельство о праве на наследство по закону, № 16/167-н/16-2024-3-376, выдан 08.10.2024, Щекач Ирина Федоровна, нотариус Нурлатского нотариального округа Республики Татарстан
Документ нотариально удостоверен: 08.10.2024 Щекач Ирина Федоровна, нотариус Нурлатского нотариального округа Республики Татарстан 16/167-н/16-2024-3-376

ДОКУМЕНТ ПОДПИСАН
ЭЛЕКТРОННОЙ ПОДПИСЬЮ
Сертификат: 009F0BDC181A023B64597F1E2579BEFB50
Владелец: ФЕДЕРАЛЬНАЯ СЛУЖБА ГОСУДАРСТВЕННОЙ РЕГИСТРАЦИИ, КАДАСТРА И КАРТОГРАФИИ
Действителен: с 02.08.2024 по 26.10.2025

полное наименование должности		инициалы, фамилия

Земельный участок
вид объекта недвижимости

Лист № 23 раздела 2	Всего листов раздела 2: 696	Всего разделов: 7	Всего листов выписки: 2111

02.08.2025г. № КУВИ-001/2025-147013173	
Кадастровый номер:	16:32:000000:169(Единое землепользование)

			Свидетельство о праве на наследство по закону, выдан 16.12.2024 Документ нотариально удостоверен: 16.12.2024 нотариус Нурлатского нотариального округа Республики Татарстан Мубаракшина Г.Н. 16/159-н/16-2024-4-294	
		сведения об осуществлении государственной регистрации сделки, права, ограничения права без необходимого в силу закона согласия третьего лица, органа:	данные отсутствуют	
		сведения об управляющем залогом и о договоре управления залогом, если такой договор заключен для управления ипотекой:	данные отсутствуют	
		сведения о депозитарии, который осуществляет хранение обездвиженной документарной закладной или электронной закладной:		
		ведения о внесении изменений или дополнений в регистрационную запись об ипотеке:		
1	Правообладатель (правообладатели):		1.15	Егорова Римма Семеновна, 19.05.1965, дер. Андреевка Октябрьского района Татарской АССР, Российская Федерация, СНИЛС 059-988-481 56 Паспорт гражданина Российской Федерации серия 67 10 №013975, выдан 22.06.2010, Отделением в гор. Лянторе ОУФМС России по Ханты-Мансийскому автоном. окр.-Югре в Сургутском р-не
	Сведения о возможности предоставления третьим лицам персональных данных физического лица:		1.15.1	Принято заявление о возможности предоставления персональных данных физического лица
2	Вид, номер, дата и время государственной регистрации права:		2.15	Общая долевая собственность, 7/3564 16:32:000000:169-16/262/2023-143 10.10.2023 11:42:37
3	Сведения об осуществлении государственной регистрации сделки, права без необходимого в силу закона согласия третьего лица, органа:		3.15	данные отсутствуют
4	Ограничение прав и обременение объекта недвижимости:			
	4.1	вид:	Аренда	
		дата государственной регистрации:	25.08.2006 00:00:00	
		номер государственной регистрации:	16-16-03-004-2006-160.1	
		срок, на который установлены ограничение прав и обременение объекта недвижимости:	Срок действия с 01.06.2006 по 01.06.2055 с 01.06.2006 по 01.06.2055	

ДОКУМЕНТ ПОДПИСАН
ЭЛЕКТРОННОЙ ПОДПИСЬЮ
Сертификат: 009F0BDC181A023B64597F1E2579BEFB50
Владелец: ФЕДЕРАЛЬНАЯ СЛУЖБА ГОСУДАРСТВЕННОЙ РЕГИСТРАЦИИ, КАДАСТРА И КАРТОГРАФИИ
Действителен: с 02.08.2024 по 26.10.2025

полное наименование должности	инициалы, фамилия

Земельный участок
вид объекта недвижимости

Лист № 24 раздела 2	Всего листов раздела 2: 696	Всего разделов: 7	Всего листов выписки: 2111

02.08.2025г. № КУВИ-001/2025-147013173	
Кадастровый номер:	16:32:000000:169(Единое землепользование)

лицо, в пользу которого установлены ограничение прав и обременение объекта недвижимости:	Инякин Вячеслав Владимирович, 01.02.1961, с. Андреевка Октябрьского р-на Татарстан, Российская Федерация, СНИЛС 123-410-424 95 Паспорт гражданина Российской Федерации серия 36 06 №512897, выдан 22.08.2006, Жигулевским ГОВД Самарской обл. 423040, Респ. Татарстан, р-н. Нурлатский, г. Нурлат, ул. Г.Кариева, д. 12, кв. 9 Общество с ограниченной ответственностью "Агрофирма "Южная", ИНН: 1632008990
сведения о возможности предоставления третьим лицам персональных данных физического лица	данные отсутствуют
основание государственной регистрации:	Договор аренды земельного участка из земель сельскохозяйственного назначения, находящегося в общей долевой собственности, № 1, выдан 31.05.2006, заключили Тарасов В.В. от имени пайщиков иАфлятунов З.А. от имени ООО "Новый путь", дата государственной регистрации: 25.08.2006, номер государственной регистрации: 16-16-03-004-2006-160.1 Свидетельство о праве на наследство по закону, выдан 14.09.2021 Документ нотариально удостоверен: 14.09.2021 Мубаракшина Г.Н. 16/159-н/16-2021-5-297 Свидетельство о праве на наследство по завещанию, выдан 19.07.2023 Документ нотариально удостоверен: 19.07.2023 нотариус Нурлатского нотариального округа Республики Татарстан Мубаракшина Г.Н. 16/159-н/16-2023-3-1253 Договор дарения 7/3654 доли в праве общей долевой собственности земельного участка, № б/н, выдан 29.09.2023 Свидетельство о праве на наследство по завещанию, выдан 23.01.2024 Документ нотариально удостоверен: 23.01.2024 Щекач И.Ф., нотариусом Нурлатского нотариального округа Республики Татарстан 16/167-н/16-2024-2-47 Свидетельство о праве собственности, № 16/167-н/16-2024-3-279, выдан 23.09.2024, Щекач Ирина Федоровна, нотариус Нурлатского нотариального округа Республики Татарстан Документ нотариально удостоверен: 23.09.2024 Щекач Ирина Федоровна, нотариус Нурлатского нотариального округа Республики Татарстан 16/167-н/16-2024-3-279

ДОКУМЕНТ ПОДПИСАН
ЭЛЕКТРОННОЙ ПОДПИСЬЮ
Сертификат: 009F0BDC181A023B64597F1E2579BEFB50
Владелец: ФЕДЕРАЛЬНАЯ СЛУЖБА ГОСУДАРСТВЕННОЙ РЕГИСТРАЦИИ, КАДАСТРА И КАРТОГРАФИИ
Действителен: с 02.08.2024 по 26.10.2025

полное наименование должности		инициалы, фамилия

Земельный участок
вид объекта недвижимости

Лист № 25 раздела 2	Всего листов раздела 2: 696	Всего разделов: 7	Всего листов выписки: 2111

02.08.2025г. № КУВИ-001/2025-147013173

Кадастровый номер:	16:32:000000:169(Единое землепользование)

		Свидетельство о праве на наследство по закону, № 16/167-н/16-2024-3-280, выдан 23.09.2024, Щекач Ирина Федоровна, нотариус Нурлатского нотариального округа Республики Татарстан Документ нотариально удостоверен: 23.09.2024 Щекач Ирина Федоровна, нотариус Нурлатского нотариального округа Республики Татарстан 16/167-н/16-2024-3-280 Свидетельство о праве собственности, № 16/167-н/16-2024-3-375, выдан 08.10.2024, Щекач Ирина Федоровна, нотариус Нурлатского нотариального округа Республики Татарстан Документ нотариально удостоверен: 08.10.2024 Щекач Ирина Федоровна, нотариус Нурлатского нотариального округа Республики Татарстан 16/167-н/16-2024-3-375 Свидетельство о праве на наследство по закону, № 16/167-н/16-2024-3-376, выдан 08.10.2024, Щекач Ирина Федоровна, нотариус Нурлатского нотариального округа Республики Татарстан Документ нотариально удостоверен: 08.10.2024 Щекач Ирина Федоровна, нотариус Нурлатского нотариального округа Республики Татарстан 16/167-н/16-2024-3-376 Свидетельство о праве на наследство по закону, выдан 16.12.2024 Документ нотариально удостоверен: 16.12.2024 нотариус Нурлатского нотариального округа Республики Татарстан Мубаракшина Г.Н. 16/159-н/16-2024-4-294
	сведения об осуществлении государственной регистрации сделки, права, ограничения права без необходимого в силу закона согласия третьего лица, органа:	данные отсутствуют
	сведения об управляющем залогом и о договоре управления залогом, если такой договор заключен для управления ипотекой:	данные отсутствуют
	сведения о депозитарии, который осуществляет хранение обездвиженной документарной закладной или электронной закладной:	
	ведения о внесении изменений или дополнений в регистрационную запись об ипотеке:	
1	Правообладатель (правообладатели):	1.16 Савельев Артем Викторович, 12.06.1983, сел. Андреевка Октябрьского района ТАССР, Российская Федерация, СНИЛС 097-101-610 50 Паспорт гражданина Российской Федерации серия 9204 №680796, выдан 03.08.2003, ОВД Нурлатского района Республики Татарстан 423003, Респ. Татарстан, р-н. Нурлатский, с. Андреевка

ДОКУМЕНТ ПОДПИСАН
ЭЛЕКТРОННОЙ ПОДПИСЬЮ
Сертификат: 009F0BDC181A023B64597F1E2579BEFB50
Владелец: ФЕДЕРАЛЬНАЯ СЛУЖБА ГОСУДАРСТВЕННОЙ РЕГИСТРАЦИИ, КАДАСТРА И КАРТОГРАФИИ
Действителен: с 02.08.2024 по 26.10.2025

полное наименование должности		инициалы, фамилия

Земельный участок
вид объекта недвижимости

Лист № 26 раздела 2	Всего листов раздела 2: 696	Всего разделов: 7	Всего листов выписки: 2111

02.08.2025г. № КУВИ-001/2025-147013173	
Кадастровый номер:	16:32:000000:169(Единое землепользование)

	Сведения о возможности предоставления третьим лицам персональных данных физического лица:		1.16.1	данные отсутствуют
2	Вид, номер, дата и время государственной регистрации права:		2.16	Общая долевая собственность, 1/297 16:32:000000:169-16/261/2023-136 01.08.2023 11:41:20
3	Сведения об осуществлении государственной регистрации сделки, права без необходимого в силу закона согласия третьего лица, органа:		3.16	данные отсутствуют
4	Ограничение прав и обременение объекта недвижимости:			
	4.1	вид:		Запрещение регистрации
		дата государственной регистрации:		26.02.2025 14:19:47
		номер государственной регистрации:		16:32:000000:169-16/203/2025-196
		срок, на который установлены ограничение прав и обременение объекта недвижимости:		не установлен
		лицо, в пользу которого установлены ограничение прав и обременение объекта недвижимости:		не определено
		сведения о возможности предоставления третьим лицам персональных данных физического лица		данные отсутствуют
		основание государственной регистрации:		Постановление о запрете на совершение действий по регистрации, № 21530/25/21004-ИП, выдан 16.02.2025, Ленинское РОСП г. Чебоксары
		сведения об осуществлении государственной регистрации сделки, права, ограничения права без необходимого в силу закона согласия третьего лица, органа:		данные отсутствуют
		сведения об управляющем залогом и о договоре управления залогом, если такой договор заключен для управления ипотекой:		данные отсутствуют
		сведения о депозитарии, который осуществляет хранение обездвиженной документарной закладной или электронной закладной:		
		ведения о внесении изменений или дополнений в регистрационную запись об ипотеке:		
1	Правообладатель (правообладатели):		1.17	Жукова Ольга Викторовна, 20.09.1980, сел. Андреевка Октябрьского района ТАССР, Российская Федерация, СНИЛС 051-563-463 45

полное наименование должности		инициалы, фамилия

ДОКУМЕНТ ПОДПИСАН
ЭЛЕКТРОННОЙ ПОДПИСЬЮ
Сертификат: 009F0BDC181A023B64597F1E2579BEFB50
Владелец: ФЕДЕРАЛЬНАЯ СЛУЖБА ГОСУДАРСТВЕННОЙ РЕГИСТРАЦИИ, КАДАСТРА И КАРТОГРАФИИ
Действителен: с 02.08.2024 по 26.10.2025

Земельный участок
вид объекта недвижимости

Лист № 27 раздела 2	Всего листов раздела 2: 696	Всего разделов: 7	Всего листов выписки: 2111

02.08.2025г. № КУВИ-001/2025-147013173	
Кадастровый номер:	16:32:000000:169(Единое землепользование)

			Паспорт гражданина Российской Федерации серия 92 04 №680819, выдан 04.08.2003, ОВД Нурлатского района Республики Татарстан 423002, Респ. Татарстан, р-н. Нурлатский, с. Русское Богдашкино, ул. Советская, двлд. 17
	Сведения о возможности предоставления третьим лицам персональных данных физического лица:	1.17.1	данные отсутствуют
2	Вид, номер, дата и время государственной регистрации права:	2.17	Общая долевая собственность, 1/297 16:32:000000:169-16/126/2023-134 28.07.2023 15:05:12
3	Сведения об осуществлении государственной регистрации сделки, права без необходимого в силу закона согласия третьего лица, органа:	3.17	данные отсутствуют
4	Ограничение прав и обременение объекта недвижимости:		

4.1	вид:	Аренда
	дата государственной регистрации:	25.08.2006 00:00:00
	номер государственной регистрации:	16-16-03-004-2006-160.1
	срок, на который установлены ограничение прав и обременение объекта недвижимости:	Срок действия с 01.06.2006 по 01.06.2055 с 01.06.2006 по 01.06.2055
	лицо, в пользу которого установлены ограничение прав и обременение объекта недвижимости:	Инякин Вячеслав Владимирович, 01.02.1961, с. Андреевка Октябрьского р-на Татарстан, Российская Федерация, СНИЛС 123-410-424 95 Паспорт гражданина Российской Федерации серия 36 06 №512897, выдан 22.08.2006, Жигулевским ГОВД Самарской обл. 423040, Респ. Татарстан, р-н. Нурлатский, г. Нурлат, ул. Г.Кариева, д. 12, кв. 9 Общество с ограниченной ответственностью "Агрофирма "Южная", ИНН: 1632008990
	сведения о возможности предоставления третьим лицам персональных данных физического лица	данные отсутствуют
	основание государственной регистрации:	Договор аренды земельного участка из земель сельскохозяйственного назначения, находящегося в общей долевой собственности, № 1, выдан 31.05.2006, заключили Тарасов В.В. от имени пайщиков иАфлятунов З.А. от имени ООО "Новый путь", дата государственной регистрации: 25.08.2006, номер государственной регистрации: 16-16-03-004-2006-160.1 Свидетельство о праве на наследство по закону, выдан 14.09.2021 Документ нотариально удостоверен: 14.09.2021 Мубаракшина Г.Н. 16/159-н/16-2021-5-297

ДОКУМЕНТ ПОДПИСАН
ЭЛЕКТРОННОЙ ПОДПИСЬЮ
Сертификат: 009F0BDC181A023B64597F1E2579BEFB50
Владелец: ФЕДЕРАЛЬНАЯ СЛУЖБА ГОСУДАРСТВЕННОЙ РЕГИСТРАЦИИ, КАДАСТРА И КАРТОГРАФИИ
Действителен: с 02.08.2024 по 26.10.2025

полное наименование должности		инициалы, фамилия

Земельный участок
вид объекта недвижимости

Лист № 28 раздела 2	Всего листов раздела 2: 696	Всего разделов: 7	Всего листов выписки: 2111

02.08.2025г. № КУВИ-001/2025-147013173	
Кадастровый номер:	16:32:000000:169(Единое землепользование)

			Свидетельство о праве на наследство по завещанию, выдан 19.07.2023 Документ нотариально удостоверен: 19.07.2023 нотариус Нурлатского нотариального округа Республики Татарстан Мубаракшина Г.Н. 16/159-н/16-2023-3-1253 Договор дарения 7/3654 доли в праве общей долевой собственности земельного участка, № б/н, выдан 29.09.2023 Свидетельство о праве на наследство по завещанию, выдан 23.01.2024 Документ нотариально удостоверен: 23.01.2024 Щекач И.Ф., нотариусом Нурлатского нотариального округа Республики Татарстан 16/167-н/16-2024-2-47 Свидетельство о праве собственности, № 16/167-н/16-2024-3-279, выдан 23.09.2024, Щекач Ирина Федоровна, нотариус Нурлатского нотариального округа Республики Татарстан Документ нотариально удостоверен: 23.09.2024 Щекач Ирина Федоровна, нотариус Нурлатского нотариального округа Республики Татарстан 16/167-н/16-2024-3-279 Свидетельство о праве на наследство по закону, № 16/167-н/16-2024-3-280, выдан 23.09.2024, Щекач Ирина Федоровна, нотариус Нурлатского нотариального округа Республики Татарстан Документ нотариально удостоверен: 23.09.2024 Щекач Ирина Федоровна, нотариус Нурлатского нотариального округа Республики Татарстан 16/167-н/16-2024-3-280 Свидетельство о праве собственности, № 16/167-н/16-2024-3-375, выдан 08.10.2024, Щекач Ирина Федоровна, нотариус Нурлатского нотариального округа Республики Татарстан Документ нотариально удостоверен: 08.10.2024 Щекач Ирина Федоровна, нотариус Нурлатского нотариального округа Республики Татарстан 16/167-н/16-2024-3-375 Свидетельство о праве на наследство по закону, № 16/167-н/16-2024-3-376, выдан 08.10.2024, Щекач Ирина Федоровна, нотариус Нурлатского нотариального округа Республики Татарстан Документ нотариально удостоверен: 08.10.2024 Щекач Ирина Федоровна, нотариус Нурлатского нотариального округа Республики Татарстан 16/167-н/16-2024-3-376 Свидетельство о праве на наследство по закону, выдан 16.12.2024 Документ нотариально удостоверен: 16.12.2024 нотариус Нурлатского нотариального округа Республики Татарстан Мубаракшина Г.Н. 16/159-н/16-2024-4-294

ДОКУМЕНТ ПОДПИСАН
ЭЛЕКТРОННОЙ ПОДПИСЬЮ
Сертификат: 009F0BDC181A023B64597F1E2579BEFB50
Владелец: ФЕДЕРАЛЬНАЯ СЛУЖБА ГОСУДАРСТВЕННОЙ РЕГИСТРАЦИИ, КАДАСТРА И КАРТОГРАФИИ
Действителен: с 02.08.2024 по 26.10.2025

полное наименование должности		инициалы, фамилия

Земельный участок
вид объекта недвижимости

Лист № 29 раздела 2	Всего листов раздела 2: 696	Всего разделов: 7	Всего листов выписки: 2111

02.08.2025г. № КУВИ-001/2025-147013173	
Кадастровый номер:	16:32:000000:169(Единое землепользование)

		сведения об осуществлении государственной регистрации сделки, права, ограничения права без необходимого в силу закона согласия третьего лица, органа:		данные отсутствуют
		сведения об управляющем залогом и о договоре управления залогом, если такой договор заключен для управления ипотекой:		данные отсутствуют
		сведения о депозитарии, который осуществляет хранение обездвиженной документарной закладной или электронной закладной:		
		ведения о внесении изменений или дополнений в регистрационную запись об ипотеке:		
1	Правообладатель (правообладатели):		1.18	Егорова Римма Семеновна, 19.05.1965, дер. Андреевка Октябрьского района Татарской АССР, Российская Федерация, СНИЛС 059-988-481 56 Паспорт гражданина Российской Федерации серия 6710 №013975, выдан 22.06.2010, Отделением в гор. Лянторе ОУФМС России по Ханты-Мансийскому Автоном. Окр.-Югре в Сургутском районе 628449, АО. Ханты-Мансийский Автономный округ - Югра, р-н. Сургутский, г. Лянтор, мкр. 4-й, д. 9, кв. 100
	Сведения о возможности предоставления третьим лицам персональных данных физического лица:		1.18.1	данные отсутствуют
2	Вид, номер, дата и время государственной регистрации права:		2.18	Общая долевая собственность, 1/2376 16:32:000000:169-16/116/2023-132 25.07.2023 10:55:05
3	Сведения об осуществлении государственной регистрации сделки, права без необходимого в силу закона согласия третьего лица, органа:		3.18	данные отсутствуют
4	Ограничение прав и обременение объекта недвижимости:			
	4.1	вид:		Аренда
		дата государственной регистрации:		25.08.2006 00:00:00
		номер государственной регистрации:		16-16-03-004-2006-160.1
		срок, на который установлены ограничение прав и обременение объекта недвижимости:		Срок действия с 01.06.2006 по 01.06.2055 с 01.06.2006 по 01.06.2055

ДОКУМЕНТ ПОДПИСАН
ЭЛЕКТРОННОЙ ПОДПИСЬЮ
Сертификат: 009F0BDC181A023B64597F1E2579BEFB50
Владелец: ФЕДЕРАЛЬНАЯ СЛУЖБА ГОСУДАРСТВЕННОЙ РЕГИСТРАЦИИ, КАДАСТРА И КАРТОГРАФИИ
Действителен: с 02.08.2024 по 26.10.2025

полное наименование должности	инициалы, фамилия

Земельный участок
вид объекта недвижимости

Лист № 30 раздела 2	Всего листов раздела 2: 696	Всего разделов: 7	Всего листов выписки: 2111

02.08.2025г. № КУВИ-001/2025-147013173	
Кадастровый номер:	16:32:000000:169(Единое землепользование)

лицо, в пользу которого установлены ограничение прав и обременение объекта недвижимости:	Инякин Вячеслав Владимирович, 01.02.1961, с. Андреевка Октябрьского р-на Татарстан, Российская Федерация, СНИЛС 123-410-424 95 Паспорт гражданина Российской Федерации серия 36 06 №512897, выдан 22.08.2006, Жигулевским ГОВД Самарской обл. 423040, Респ. Татарстан, р-н. Нурлатский, г. Нурлат, ул. Г.Кариева, д. 12, кв. 9 Общество с ограниченной ответственностью "Агрофирма "Южная", ИНН: 1632008990
сведения о возможности предоставления третьим лицам персональных данных физического лица	данные отсутствуют
основание государственной регистрации:	Договор аренды земельного участка из земель сельскохозяйственного назначения, находящегося в общей долевой собственности, № 1, выдан 31.05.2006, заключили Тарасов В.В. от имени пайщиков иАфлятунов З.А. от имени ООО "Новый путь", дата государственной регистрации: 25.08.2006, номер государственной регистрации: 16-16-03-004-2006-160.1 Свидетельство о праве на наследство по закону, выдан 14.09.2021 Документ нотариально удостоверен: 14.09.2021 Мубаракшина Г.Н. 16/159-н/16-2021-5-297 Свидетельство о праве на наследство по завещанию, выдан 19.07.2023 Документ нотариально удостоверен: 19.07.2023 нотариус Нурлатского нотариального округа Республики Татарстан Мубаракшина Г.Н. 16/159-н/16-2023-3-1253 Договор дарения 7/3654 доли в праве общей долевой собственности земельного участка, № б/н, выдан 29.09.2023 Свидетельство о праве на наследство по завещанию, выдан 23.01.2024 Документ нотариально удостоверен: 23.01.2024 Щекач И.Ф., нотариусом Нурлатского нотариального округа Республики Татарстан 16/167-н/16-2024-2-47 Свидетельство о праве собственности, № 16/167-н/16-2024-3-279, выдан 23.09.2024, Щекач Ирина Федоровна, нотариус Нурлатского нотариального округа Республики Татарстан Документ нотариально удостоверен: 23.09.2024 Щекач Ирина Федоровна, нотариус Нурлатского нотариального округа Республики Татарстан 16/167-н/16-2024-3-279

ДОКУМЕНТ ПОДПИСАН
ЭЛЕКТРОННОЙ ПОДПИСЬЮ
Сертификат: 009F0BDC181A023B64597F1E2579BEFB50
Владелец: ФЕДЕРАЛЬНАЯ СЛУЖБА ГОСУДАРСТВЕННОЙ РЕГИСТРАЦИИ, КАДАСТРА И КАРТОГРАФИИ
Действителен: с 02.08.2024 по 26.10.2025

полное наименование должности		инициалы, фамилия

Земельный участок
вид объекта недвижимости

Лист № 31 раздела 2	Всего листов раздела 2: 696	Всего разделов: 7	Всего листов выписки: 2111

02.08.2025г. № КУВИ-001/2025-147013173

Кадастровый номер:	16:32:000000:169(Единое землепользование)

			Свидетельство о праве на наследство по закону, № 16/167-н/16-2024-3-280, выдан 23.09.2024, Щекач Ирина Федоровна, нотариус Нурлатского нотариального округа Республики Татарстан Документ нотариально удостоверен: 23.09.2024 Щекач Ирина Федоровна, нотариус Нурлатского нотариального округа Республики Татарстан 16/167-н/16-2024-3-280 Свидетельство о праве собственности, № 16/167-н/16-2024-3-375, выдан 08.10.2024, Щекач Ирина Федоровна, нотариус Нурлатского нотариального округа Республики Татарстан Документ нотариально удостоверен: 08.10.2024 Щекач Ирина Федоровна, нотариус Нурлатского нотариального округа Республики Татарстан 16/167-н/16-2024-3-375 Свидетельство о праве на наследство по закону, № 16/167-н/16-2024-3-376, выдан 08.10.2024, Щекач Ирина Федоровна, нотариус Нурлатского нотариального округа Республики Татарстан Документ нотариально удостоверен: 08.10.2024 Щекач Ирина Федоровна, нотариус Нурлатского нотариального округа Республики Татарстан 16/167-н/16-2024-3-376 Свидетельство о праве на наследство по закону, выдан 16.12.2024 Документ нотариально удостоверен: 16.12.2024 нотариус Нурлатского нотариального округа Республики Татарстан Мубаракшина Г.Н. 16/159-н/16-2024-4-294
		сведения об осуществлении государственной регистрации сделки, права, ограничения права без необходимого в силу закона согласия третьего лица, органа:	данные отсутствуют	
		сведения об управляющем залогом и о договоре управления залогом, если такой договор заключен для управления ипотекой:	данные отсутствуют	
		сведения о депозитарии, который осуществляет хранение обездвиженной документарной закладной или электронной закладной:		
		ведения о внесении изменений или дополнений в регистрационную запись об ипотеке:		
1	Правообладатель (правообладатели):	1.19	Егорова Римма Семеновна, 19.05.1965, дер. Андреевка Октябрьского района Татарской АССР, Российская Федерация, СНИЛС 059-988-481 56 Паспорт гражданина Российской Федерации серия 6710 №013975, выдан 22.06.2010, Отделением в гор. Лянторе ОУФМС России по Ханты-Мансийскому Автоном. Окр.-Югре в Сургутском районе 628449, АО. Ханты-Мансийский Автономный округ - Югра, р-н. Сургутский, г. Лянтор, мкр. 4-й, д.	

ДОКУМЕНТ ПОДПИСАН
ЭЛЕКТРОННОЙ ПОДПИСЬЮ
Сертификат: 009F0BDC181A023B64597F1E2579BEFB50
Владелец: ФЕДЕРАЛЬНАЯ СЛУЖБА ГОСУДАРСТВЕННОЙ РЕГИСТРАЦИИ, КАДАСТРА И КАРТОГРАФИИ
Действителен: с 02.08.2024 по 26.10.2025

полное наименование должности		инициалы, фамилия

Земельный участок			
вид объекта недвижимости			
Лист № 32 раздела 2	Всего листов раздела 2: 696	Всего разделов: 7	Всего листов выписки: 2111

02.08.2025г. № КУВИ-001/2025-147013173	
Кадастровый номер:	16:32:000000:169(Единое землепользование)

			9, кв. 100
	Сведения о возможности предоставления третьим лицам персональных данных физического лица:	1.19.1	данные отсутствуют
2	Вид, номер, дата и время государственной регистрации права:	2.19	Общая долевая собственность, 1/2376 16:32:000000:169-16/123/2023-130 24.07.2023 16:15:10
3	Сведения об осуществлении государственной регистрации сделки, права без необходимого в силу закона согласия третьего лица, органа:	3.19	данные отсутствуют
4	Ограничение прав и обременение объекта недвижимости:	не зарегистрировано	
1	Правообладатель (правообладатели):	1.20	Абрамов Ярослав Александрович, 26.11.2009, с. Андреевка Нурлатский район Республика Татарстан Российская Федерация, Российская Федерация, СНИЛС 156-687-848 33 Свидетельство о рождении серия II-КБ №641108, выдан 02.12.2009, исполком Андреевского сельского поселения Нурлатского муниципального района Республики Татарстан 423003, Респ. Татарстан, р-н. Нурлатский, с. Андреевка, ул. им Н.И.Маслакова, двлд. 22
	Сведения о возможности предоставления третьим лицам персональных данных физического лица:	1.20.1	данные отсутствуют
2	Вид, номер, дата и время государственной регистрации права:	2.20	Общая долевая собственность, 1/594 16:32:000000:169-16/111/2023-129 24.07.2023 15:40:58
3	Сведения об осуществлении государственной регистрации сделки, права без необходимого в силу закона согласия третьего лица, органа:	3.20	данные отсутствуют
4	Ограничение прав и обременение объекта недвижимости:		
	4.1 вид:	Аренда	
	дата государственной регистрации:	25.08.2006 00:00:00	
	номер государственной регистрации:	16-16-03-004-2006-160.1	
	срок, на который установлены ограничение прав и обременение объекта недвижимости:	Срок действия с 01.06.2006 по 01.06.2055 с 01.06.2006 по 01.06.2055	

ДОКУМЕНТ ПОДПИСАН
ЭЛЕКТРОННОЙ ПОДПИСЬЮ
Сертификат: 009F0BDC181A023B64597F1E2579BEFB50
Владелец: ФЕДЕРАЛЬНАЯ СЛУЖБА ГОСУДАРСТВЕННОЙ РЕГИСТРАЦИИ, КАДАСТРА И КАРТОГРАФИИ
Действителен: с 02.08.2024 по 26.10.2025

полное наименование должности		инициалы, фамилия

Земельный участок
вид объекта недвижимости

Лист № 33 раздела 2	Всего листов раздела 2: 696	Всего разделов: 7	Всего листов выписки: 2111

02.08.2025г. № КУВИ-001/2025-147013173	
Кадастровый номер:	16:32:000000:169(Единое землепользование)

лицо, в пользу которого установлены ограничение прав и обременение объекта недвижимости:	Инякин Вячеслав Владимирович, 01.02.1961, с. Андреевка Октябрьского р-на Татарстан, Российская Федерация, СНИЛС 123-410-424 95 Паспорт гражданина Российской Федерации серия 36 06 №512897, выдан 22.08.2006, Жигулевским ГОВД Самарской обл. 423040, Респ. Татарстан, р-н. Нурлатский, г. Нурлат, ул. Г.Кариева, д. 12, кв. 9 Общество с ограниченной ответственностью "Агрофирма "Южная", ИНН: 1632008990
сведения о возможности предоставления третьим лицам персональных данных физического лица	данные отсутствуют
основание государственной регистрации:	Договор аренды земельного участка из земель сельскохозяйственного назначения, находящегося в общей долевой собственности, № 1, выдан 31.05.2006, заключили Тарасов В.В. от имени пайщиков иАфлятунов З.А. от имени ООО "Новый путь", дата государственной регистрации: 25.08.2006, номер государственной регистрации: 16-16-03-004-2006-160.1 Свидетельство о праве на наследство по закону, выдан 14.09.2021 Документ нотариально удостоверен: 14.09.2021 Мубаракшина Г.Н. 16/159-н/16-2021-5-297 Свидетельство о праве на наследство по завещанию, выдан 19.07.2023 Документ нотариально удостоверен: 19.07.2023 нотариус Нурлатского нотариального округа Республики Татарстан Мубаракшина Г.Н. 16/159-н/16-2023-3-1253 Договор дарения 7/3654 доли в праве общей долевой собственности земельного участка, № б/н, выдан 29.09.2023 Свидетельство о праве на наследство по завещанию, выдан 23.01.2024 Документ нотариально удостоверен: 23.01.2024 Щекач И.Ф., нотариусом Нурлатского нотариального округа Республики Татарстан 16/167-н/16-2024-2-47 Свидетельство о праве собственности, № 16/167-н/16-2024-3-279, выдан 23.09.2024, Щекач Ирина Федоровна, нотариус Нурлатского нотариального округа Республики Татарстан Документ нотариально удостоверен: 23.09.2024 Щекач Ирина Федоровна, нотариус Нурлатского нотариального округа Республики Татарстан 16/167-н/16-2024-3-279

ДОКУМЕНТ ПОДПИСАН
ЭЛЕКТРОННОЙ ПОДПИСЬЮ
Сертификат: 009F0BDC181A023B64597F1E2579BEFB50
Владелец: ФЕДЕРАЛЬНАЯ СЛУЖБА ГОСУДАРСТВЕННОЙ РЕГИСТРАЦИИ, КАДАСТРА И КАРТОГРАФИИ
Действителен: с 02.08.2024 по 26.10.2025

полное наименование должности		инициалы, фамилия

Земельный участок
вид объекта недвижимости

Лист № 34 раздела 2	Всего листов раздела 2: 696	Всего разделов: 7	Всего листов выписки: 2111

02.08.2025г. № КУВИ-001/2025-147013173	
Кадастровый номер:	16:32:000000:169(Единое землепользование)

			Свидетельство о праве на наследство по закону, № 16/167-н/16-2024-3-280, выдан 23.09.2024, Щекач Ирина Федоровна, нотариус Нурлатского нотариального округа Республики Татарстан Документ нотариально удостоверен: 23.09.2024 Щекач Ирина Федоровна, нотариус Нурлатского нотариального округа Республики Татарстан 16/167-н/16-2024-3-280 Свидетельство о праве собственности, № 16/167-н/16-2024-3-375, выдан 08.10.2024, Щекач Ирина Федоровна, нотариус Нурлатского нотариального округа Республики Татарстан Документ нотариально удостоверен: 08.10.2024 Щекач Ирина Федоровна, нотариус Нурлатского нотариального округа Республики Татарстан 16/167-н/16-2024-3-375 Свидетельство о праве на наследство по закону, № 16/167-н/16-2024-3-376, выдан 08.10.2024, Щекач Ирина Федоровна, нотариус Нурлатского нотариального округа Республики Татарстан Документ нотариально удостоверен: 08.10.2024 Щекач Ирина Федоровна, нотариус Нурлатского нотариального округа Республики Татарстан 16/167-н/16-2024-3-376 Свидетельство о праве на наследство по закону, выдан 16.12.2024 Документ нотариально удостоверен: 16.12.2024 нотариус Нурлатского нотариального округа Республики Татарстан Мубаракшина Г.Н. 16/159-н/16-2024-4-294
		сведения об осуществлении государственной регистрации сделки, права, ограничения права без необходимого в силу закона согласия третьего лица, органа:	данные отсутствуют	
		сведения об управляющем залогом и о договоре управления залогом, если такой договор заключен для управления ипотекой:	данные отсутствуют	
		сведения о депозитарии, который осуществляет хранение обездвиженной документарной закладной или электронной закладной:		
		ведения о внесении изменений или дополнений в регистрационную запись об ипотеке:		
1	Правообладатель (правообладатели):	1.21	Антипов Евгений Семенович, 17.01.1977, с. Андреевка Октябрьский район ТАССР, Российская Федерация, СНИЛС 112-122-972 98 Паспорт гражданина Российской Федерации серия 92 22 №089228, выдан 15.02.2022, МВД по Республике Татарстан 423003, Респ. Татарстан, р-н. Нурлатский, с. Андреевка, ул. им Н.И.Маслакова, двлд. 90	

ДОКУМЕНТ ПОДПИСАН
ЭЛЕКТРОННОЙ ПОДПИСЬЮ
Сертификат: 009F0BDC181A023B64597F1E2579BEFB50
Владелец: ФЕДЕРАЛЬНАЯ СЛУЖБА ГОСУДАРСТВЕННОЙ РЕГИСТРАЦИИ, КАДАСТРА И КАРТОГРАФИИ
Действителен: с 02.08.2024 по 26.10.2025

полное наименование должности		инициалы, фамилия

Земельный участок
вид объекта недвижимости

Лист № 35 раздела 2	Всего листов раздела 2: 696	Всего разделов: 7	Всего листов выписки: 2111

02.08.2025г. № КУВИ-001/2025-147013173	
Кадастровый номер:	16:32:000000:169(Единое землепользование)

	Сведения о возможности предоставления третьим лицам персональных данных физического лица:	1.21.1	данные отсутствуют
2	Вид, номер, дата и время государственной регистрации права:	2.21	Общая долевая собственность, 7/7128 16:32:000000:169-16/115/2023-127 20.07.2023 13:54:41
3	Сведения об осуществлении государственной регистрации сделки, права без необходимого в силу закона согласия третьего лица, органа:	3.21	данные отсутствуют
4	Ограничение прав и обременение объекта недвижимости:	не зарегистрировано	
1	Правообладатель (правообладатели):	1.22	Антипов Евгений Семенович, 17.01.1977, с. Андреевка Октябрьский район ТАССР, Российская Федерация, СНИЛС 112-122-972 98 Паспорт гражданина Российской Федерации серия 92 22 №089228, выдан 15.02.2022, МВД по Республике Татарстан Республика Татарстан, Нурлатский р-н, с. Андреевка, ул. им Н.И.Маслакова, д. 90
	Сведения о возможности предоставления третьим лицам персональных данных физического лица:	1.22.1	данные отсутствуют
2	Вид, номер, дата и время государственной регистрации права:	2.22	Общая долевая собственность, 7/7128 16:32:000000:169-16/136/2023-126 20.07.2023 11:07:14
3	Сведения об осуществлении государственной регистрации сделки, права без необходимого в силу закона согласия третьего лица, органа:	3.22	данные отсутствуют
4	Ограничение прав и обременение объекта недвижимости:		
	4.1 вид:	Аренда	
	дата государственной регистрации:	25.08.2006 00:00:00	
	номер государственной регистрации:	16-16-03-004-2006-160.1	
	срок, на который установлены ограничение прав и обременение объекта недвижимости:	Срок действия с 01.06.2006 по 01.06.2055 с 01.06.2006 по 01.06.2055	
	лицо, в пользу которого установлены ограничение прав и обременение объекта недвижимости:	Инякин Вячеслав Владимирович, 01.02.1961, с. Андреевка Октябрьского р-на Татарстан, Российская Федерация, СНИЛС 123-410-424 95 Паспорт гражданина Российской Федерации серия 36 06 №512897, выдан 22.08.2006, Жигулевским ГОВД Самарской обл. 423040, Респ. Татарстан, р-н. Нурлатский, г. Нурлат, ул. Г.Кариева, д. 12, кв. 9	

ДОКУМЕНТ ПОДПИСАН
ЭЛЕКТРОННОЙ ПОДПИСЬЮ
Сертификат: 009F0BDC181A023B64597F1E2579BEFB50
Владелец: ФЕДЕРАЛЬНАЯ СЛУЖБА ГОСУДАРСТВЕННОЙ РЕГИСТРАЦИИ, КАДАСТРА И КАРТОГРАФИИ
Действителен: с 02.08.2024 по 26.10.2025

полное наименование должности		инициалы, фамилия

Земельный участок
вид объекта недвижимости

Лист № 36 раздела 2	Всего листов раздела 2: 696	Всего разделов: 7	Всего листов выписки: 2111

02.08.2025г. № КУВИ-001/2025-147013173	
Кадастровый номер:	16:32:000000:169(Единое землепользование)

	Общество с ограниченной ответственностью "Агрофирма "Южная", ИНН: 1632008990
сведения о возможности предоставления третьим лицам персональных данных физического лица	данные отсутствуют
основание государственной регистрации:	Договор аренды земельного участка из земель сельскохозяйственного назначения, находящегося в общей долевой собственности, № 1, выдан 31.05.2006, заключили Тарасов В.В. от имени пайщиков иАфлятунов З.А. от имени ООО "Новый путь", дата государственной регистрации: 25.08.2006, номер государственной регистрации: 16-16-03-004-2006-160.1 Свидетельство о праве на наследство по закону, выдан 14.09.2021 Документ нотариально удостоверен: 14.09.2021 Мубаракшина Г.Н. 16/159-н/16-2021-5-297 Свидетельство о праве на наследство по завещанию, выдан 19.07.2023 Документ нотариально удостоверен: 19.07.2023 нотариус Нурлатского нотариального округа Республики Татарстан Мубаракшина Г.Н. 16/159-н/16-2023-3-1253 Договор дарения 7/3654 доли в праве общей долевой собственности земельного участка, № б/н, выдан 29.09.2023 Свидетельство о праве на наследство по завещанию, выдан 23.01.2024 Документ нотариально удостоверен: 23.01.2024 Щекач И.Ф., нотариусом Нурлатского нотариального округа Республики Татарстан 16/167-н/16-2024-2-47 Свидетельство о праве собственности, № 16/167-н/16-2024-3-279, выдан 23.09.2024, Щекач Ирина Федоровна, нотариус Нурлатского нотариального округа Республики Татарстан Документ нотариально удостоверен: 23.09.2024 Щекач Ирина Федоровна, нотариус Нурлатского нотариального округа Республики Татарстан 16/167-н/16-2024-3-279 Свидетельство о праве на наследство по закону, № 16/167-н/16-2024-3-280, выдан 23.09.2024, Щекач Ирина Федоровна, нотариус Нурлатского нотариального округа Республики Татарстан Документ нотариально удостоверен: 23.09.2024 Щекач Ирина Федоровна, нотариус Нурлатского нотариального округа Республики Татарстан 16/167-н/16-2024-3-280

ДОКУМЕНТ ПОДПИСАН
ЭЛЕКТРОННОЙ ПОДПИСЬЮ
Сертификат: 009F0BDC181A023B64597F1E2579BEFB50
Владелец: ФЕДЕРАЛЬНАЯ СЛУЖБА ГОСУДАРСТВЕННОЙ РЕГИСТРАЦИИ, КАДАСТРА И КАРТОГРАФИИ
Действителен: с 02.08.2024 по 26.10.2025

полное наименование должности		инициалы, фамилия

Земельный участок
вид объекта недвижимости

Лист № 37 раздела 2	Всего листов раздела 2: 696	Всего разделов: 7	Всего листов выписки: 2111

02.08.2025г. № КУВИ-001/2025-147013173	
Кадастровый номер:	16:32:000000:169(Единое землепользование)

			Свидетельство о праве собственности, № 16/167-н/16-2024-3-375, выдан 08.10.2024, Щекач Ирина Федоровна, нотариус Нурлатского нотариального округа Республики Татарстан Документ нотариально удостоверен: 08.10.2024 Щекач Ирина Федоровна, нотариус Нурлатского нотариального округа Республики Татарстан 16/167-н/16-2024-3-375 Свидетельство о праве на наследство по закону, № 16/167-н/16-2024-3-376, выдан 08.10.2024, Щекач Ирина Федоровна, нотариус Нурлатского нотариального округа Республики Татарстан Документ нотариально удостоверен: 08.10.2024 Щекач Ирина Федоровна, нотариус Нурлатского нотариального округа Республики Татарстан 16/167-н/16-2024-3-376 Свидетельство о праве на наследство по закону, выдан 16.12.2024 Документ нотариально удостоверен: 16.12.2024 нотариус Нурлатского нотариального округа Республики Татарстан Мубаракшина Г.Н. 16/159-н/16-2024-4-294	
		сведения об осуществлении государственной регистрации сделки, права, ограничения права без необходимого в силу закона согласия третьего лица, органа:	данные отсутствуют	
		сведения об управляющем залогом и о договоре управления залогом, если такой договор заключен для управления ипотекой:	данные отсутствуют	
		сведения о депозитарии, который осуществляет хранение обездвиженной документарной закладной или электронной закладной:		
		ведения о внесении изменений или дополнений в регистрационную запись об ипотеке:		
1	Правообладатель (правообладатели):	1.23	Данилов Александр Николаевич, 23.03.1956, дер. Андреевка Октябрьского района ТАССР, Российская Федерация, СНИЛС 048-226-725 63 Паспорт гражданина Российской Федерации серия 92 04 №522961, выдан 26.05.2003, ОВД Нурлатского района Республики Татарстан	
	Сведения о возможности предоставления третьим лицам персональных данных физического лица:	1.23.1	данные отсутствуют	
2	Вид, номер, дата и время государственной регистрации права:	2.23	Общая долевая собственность, 1/297 16:32:000000:169-16/139/2023-123 07.07.2023 11:39:22	

ДОКУМЕНТ ПОДПИСАН
ЭЛЕКТРОННОЙ ПОДПИСЬЮ
Сертификат: 009F0BDC181A023B64597F1E2579BEFB50
Владелец: ФЕДЕРАЛЬНАЯ СЛУЖБА ГОСУДАРСТВЕННОЙ РЕГИСТРАЦИИ, КАДАСТРА И КАРТОГРАФИИ
Действителен: с 02.08.2024 по 26.10.2025

полное наименование должности	инициалы, фамилия

Земельный участок
вид объекта недвижимости

Лист № 38 раздела 2	Всего листов раздела 2: 696	Всего разделов: 7	Всего листов выписки: 2111

02.08.2025г. № КУВИ-001/2025-147013173	
Кадастровый номер:	16:32:000000:169(Единое землепользование)

3	Сведения об осуществлении государственной регистрации сделки, права без необходимого в силу закона согласия третьего лица, органа:		3.23	данные отсутствуют
4	Ограничение прав и обременение объекта недвижимости:			
	4.1	вид:		Аренда
		дата государственной регистрации:		25.08.2006 00:00:00
		номер государственной регистрации:		16-16-03-004-2006-160.1
		срок, на который установлены ограничение прав и обременение объекта недвижимости:		Срок действия с 01.06.2006 по 01.06.2055 с 01.06.2006 по 01.06.2055
		лицо, в пользу которого установлены ограничение прав и обременение объекта недвижимости:		Инякин Вячеслав Владимирович, 01.02.1961, с. Андреевка Октябрьского р-на Татарстан, Российская Федерация, СНИЛС 123-410-424 95 Паспорт гражданина Российской Федерации серия 36 06 №512897, выдан 22.08.2006, Жигулевским ГОВД Самарской обл. 423040, Респ. Татарстан, р-н. Нурлатский, г. Нурлат, ул. Г.Кариева, д. 12, кв. 9 Общество с ограниченной ответственностью "Агрофирма "Южная", ИНН: 1632008990
		сведения о возможности предоставления третьим лицам персональных данных физического лица		данные отсутствуют
		основание государственной регистрации:		Договор аренды земельного участка из земель сельскохозяйственного назначения, находящегося в общей долевой собственности, № 1, выдан 31.05.2006, заключили Тарасов В.В. от имени пайщиков иАфлятунов З.А. от имени ООО "Новый путь", дата государственной регистрации: 25.08.2006, номер государственной регистрации: 16-16-03-004-2006-160.1 Свидетельство о праве на наследство по закону, выдан 14.09.2021 Документ нотариально удостоверен: 14.09.2021 Мубаракшина Г.Н. 16/159-н/16-2021-5-297 Свидетельство о праве на наследство по завещанию, выдан 19.07.2023 Документ нотариально удостоверен: 19.07.2023 нотариус Нурлатского нотариального округа Республики Татарстан Мубаракшина Г.Н. 16/159-н/16-2023-3-1253 Договор дарения 7/3654 доли в праве общей долевой собственности земельного участка, № б/н, выдан 29.09.2023

ДОКУМЕНТ ПОДПИСАН
ЭЛЕКТРОННОЙ ПОДПИСЬЮ
Сертификат: 009F0BDC181A023B64597F1E2579BEFB50
Владелец: ФЕДЕРАЛЬНАЯ СЛУЖБА ГОСУДАРСТВЕННОЙ РЕГИСТРАЦИИ, КАДАСТРА И КАРТОГРАФИИ
Действителен: с 02.08.2024 по 26.10.2025

полное наименование должности		инициалы, фамилия

Земельный участок
вид объекта недвижимости

Лист № 39 раздела 2	Всего листов раздела 2: 696	Всего разделов: 7	Всего листов выписки: 2111

02.08.2025г. № КУВИ-001/2025-147013173	
Кадастровый номер:	16:32:000000:169(Единое землепользование)

	Свидетельство о праве на наследство по завещанию, выдан 23.01.2024 Документ нотариально удостоверен: 23.01.2024 Щекач И.Ф., нотариусом Нурлатского нотариального округа Республики Татарстан 16/167-н/16-2024-2-47 Свидетельство о праве собственности, № 16/167-н/16-2024-3-279, выдан 23.09.2024, Щекач Ирина Федоровна, нотариус Нурлатского нотариального округа Республики Татарстан Документ нотариально удостоверен: 23.09.2024 Щекач Ирина Федоровна, нотариус Нурлатского нотариального округа Республики Татарстан 16/167-н/16-2024-3-279 Свидетельство о праве на наследство по закону, № 16/167-н/16-2024-3-280, выдан 23.09.2024, Щекач Ирина Федоровна, нотариус Нурлатского нотариального округа Республики Татарстан Документ нотариально удостоверен: 23.09.2024 Щекач Ирина Федоровна, нотариус Нурлатского нотариального округа Республики Татарстан 16/167-н/16-2024-3-280 Свидетельство о праве собственности, № 16/167-н/16-2024-3-375, выдан 08.10.2024, Щекач Ирина Федоровна, нотариус Нурлатского нотариального округа Республики Татарстан Документ нотариально удостоверен: 08.10.2024 Щекач Ирина Федоровна, нотариус Нурлатского нотариального округа Республики Татарстан 16/167-н/16-2024-3-375 Свидетельство о праве на наследство по закону, № 16/167-н/16-2024-3-376, выдан 08.10.2024, Щекач Ирина Федоровна, нотариус Нурлатского нотариального округа Республики Татарстан Документ нотариально удостоверен: 08.10.2024 Щекач Ирина Федоровна, нотариус Нурлатского нотариального округа Республики Татарстан 16/167-н/16-2024-3-376 Свидетельство о праве на наследство по закону, выдан 16.12.2024 Документ нотариально удостоверен: 16.12.2024 нотариус Нурлатского нотариального округа Республики Татарстан Мубаракшина Г.Н. 16/159-н/16-2024-4-294
сведения об осуществлении государственной регистрации сделки, права, ограничения права без необходимого в силу закона согласия третьего лица, органа:	данные отсутствуют
сведения об управляющем залогом и о договоре управления залогом, если такой договор заключен для управления ипотекой:	данные отсутствуют

ДОКУМЕНТ ПОДПИСАН
ЭЛЕКТРОННОЙ ПОДПИСЬЮ
Сертификат: 009F0BDC181A023B64597F1E2579BEFB50
Владелец: ФЕДЕРАЛЬНАЯ СЛУЖБА ГОСУДАРСТВЕННОЙ РЕГИСТРАЦИИ, КАДАСТРА И КАРТОГРАФИИ
Действителен: с 02.08.2024 по 26.10.2025

полное наименование должности		инициалы, фамилия

Земельный участок
вид объекта недвижимости

Лист № 40 раздела 2	Всего листов раздела 2: 696	Всего разделов: 7	Всего листов выписки: 2111

02.08.2025г. № КУВИ-001/2025-147013173	
Кадастровый номер:	16:32:000000:169(Единое землепользование)

		сведения о депозитарии, который осуществляет хранение обездвиженной документарной закладной или электронной закладной:		
		ведения о внесении изменений или дополнений в регистрационную запись об ипотеке:		
1	Правообладатель (правообладатели):		1.24	Будяшкин Андрей Викторович, 31.05.1973, дер. Андреевка Октябрьского района ТАССР, Российская Федерация, СНИЛС 044-094-212 30 Паспорт гражданина Российской Федерации серия 92 18 №422991, выдан 20.06.2018, МВД по Республике Татарстан 423040, Респ. Татарстан, р-н. Нурлатский, г. Нурлат, ул. Нурлатская, д. 20, кв. 22
	Сведения о возможности предоставления третьим лицам персональных данных физического лица:		1.24.1	данные отсутствуют
2	Вид, номер, дата и время государственной регистрации права:		2.24	Общая долевая собственность, 1/297 16:32:000000:169-16/132/2023-117 28.03.2023 16:39:52
3	Сведения об осуществлении государственной регистрации сделки, права без необходимого в силу закона согласия третьего лица, органа:		3.24	данные отсутствуют
4	Ограничение прав и обременение объекта недвижимости:			
	4.1	вид:	Аренда	
		дата государственной регистрации:	25.08.2006 00:00:00	
		номер государственной регистрации:	16-16-03-004-2006-160.1	
		срок, на который установлены ограничение прав и обременение объекта недвижимости:	Срок действия с 01.06.2006 по 01.06.2055 с 01.06.2006 по 01.06.2055	
		лицо, в пользу которого установлены ограничение прав и обременение объекта недвижимости:	Инякин Вячеслав Владимирович, 01.02.1961, с. Андреевка Октябрьского р-на Татарстан, Российская Федерация, СНИЛС 123-410-424 95 Паспорт гражданина Российской Федерации серия 36 06 №512897, выдан 22.08.2006, Жигулевским ГОВД Самарской обл. 423040, Респ. Татарстан, р-н. Нурлатский, г. Нурлат, ул. Г.Кариева, д. 12, кв. 9 Общество с ограниченной ответственностью "Агрофирма "Южная", ИНН: 1632008990	
		сведения о возможности предоставления третьим лицам персональных данных физического лица	данные отсутствуют	

ДОКУМЕНТ ПОДПИСАН
ЭЛЕКТРОННОЙ ПОДПИСЬЮ
Сертификат: 009F0BDC181A023B64597F1E2579BEFB50
Владелец: ФЕДЕРАЛЬНАЯ СЛУЖБА ГОСУДАРСТВЕННОЙ РЕГИСТРАЦИИ, КАДАСТРА И КАРТОГРАФИИ
Действителен: с 02.08.2024 по 26.10.2025

полное наименование должности	инициалы, фамилия

Земельный участок
вид объекта недвижимости

Лист № 41 раздела 2	Всего листов раздела 2: 696	Всего разделов: 7	Всего листов выписки: 2111

02.08.2025г. № КУВИ-001/2025-147013173	
Кадастровый номер:	16:32:000000:169(Единое землепользование)

основание государственной регистрации:	Договор аренды земельного участка из земель сельскохозяйственного назначения, находящегося в общей долевой собственности, № 1, выдан 31.05.2006, заключили Тарасов В.В. от имени пайщиков иАфлятунов З.А. от имени ООО "Новый путь", дата государственной регистрации: 25.08.2006, номер государственной регистрации: 16-16-03-004-2006-160.1 Свидетельство о праве на наследство по закону, выдан 14.09.2021 Документ нотариально удостоверен: 14.09.2021 Мубаракшина Г.Н. 16/159-н/16-2021-5-297 Свидетельство о праве на наследство по завещанию, выдан 19.07.2023 Документ нотариально удостоверен: 19.07.2023 нотариус Нурлатского нотариального округа Республики Татарстан Мубаракшина Г.Н. 16/159-н/16-2023-3-1253 Договор дарения 7/3654 доли в праве общей долевой собственности земельного участка, № б/н, выдан 29.09.2023 Свидетельство о праве на наследство по завещанию, выдан 23.01.2024 Документ нотариально удостоверен: 23.01.2024 Щекач И.Ф., нотариусом Нурлатского нотариального округа Республики Татарстан 16/167-н/16-2024-2-47 Свидетельство о праве собственности, № 16/167-н/16-2024-3-279, выдан 23.09.2024, Щекач Ирина Федоровна, нотариус Нурлатского нотариального округа Республики Татарстан Документ нотариально удостоверен: 23.09.2024 Щекач Ирина Федоровна, нотариус Нурлатского нотариального округа Республики Татарстан 16/167-н/16-2024-3-279 Свидетельство о праве на наследство по закону, № 16/167-н/16-2024-3-280, выдан 23.09.2024, Щекач Ирина Федоровна, нотариус Нурлатского нотариального округа Республики Татарстан Документ нотариально удостоверен: 23.09.2024 Щекач Ирина Федоровна, нотариус Нурлатского нотариального округа Республики Татарстан 16/167-н/16-2024-3-280 Свидетельство о праве собственности, № 16/167-н/16-2024-3-375, выдан 08.10.2024, Щекач Ирина Федоровна, нотариус Нурлатского нотариального округа Республики Татарстан Документ нотариально удостоверен: 08.10.2024 Щекач Ирина Федоровна, нотариус Нурлатского нотариального округа Республики Татарстан 16/167-н/16-2024-3-375

ДОКУМЕНТ ПОДПИСАН
ЭЛЕКТРОННОЙ ПОДПИСЬЮ
Сертификат: 009F0BDC181A023B64597F1E2579BEFB50
Владелец: ФЕДЕРАЛЬНАЯ СЛУЖБА ГОСУДАРСТВЕННОЙ РЕГИСТРАЦИИ, КАДАСТРА И КАРТОГРАФИИ
Действителен: с 02.08.2024 по 26.10.2025

полное наименование должности		инициалы, фамилия

Земельный участок			
вид объекта недвижимости			
Лист № 42 раздела 2	Всего листов раздела 2: 696	Всего разделов: 7	Всего листов выписки: 2111

02.08.2025г. № КУВИ-001/2025-147013173	
Кадастровый номер:	16:32:000000:169(Единое землепользование)

			Свидетельство о праве на наследство по закону, № 16/167-н/16-2024-3-376, выдан 08.10.2024, Щекач Ирина Федоровна, нотариус Нурлатского нотариального округа Республики Татарстан Документ нотариально удостоверен: 08.10.2024 Щекач Ирина Федоровна, нотариус Нурлатского нотариального округа Республики Татарстан 16/167-н/16-2024-3-376 Свидетельство о праве на наследство по закону, выдан 16.12.2024 Документ нотариально удостоверен: 16.12.2024 нотариус Нурлатского нотариального округа Республики Татарстан Мубаракшина Г.Н. 16/159-н/16-2024-4-294	
		сведения об осуществлении государственной регистрации сделки, права, ограничения права без необходимого в силу закона согласия третьего лица, органа:	данные отсутствуют	
		сведения об управляющем залогом и о договоре управления залогом, если такой договор заключен для управления ипотекой:	данные отсутствуют	
		сведения о депозитарии, который осуществляет хранение обездвиженной документарной закладной или электронной закладной:		
		ведения о внесении изменений или дополнений в регистрационную запись об ипотеке:		
1	Правообладатель (правообладатели):	1.25	Будяшкин Андрей Викторович, 31.05.1973, дер. Андреевка Октябрьского района ТАССР, Российская Федерация, СНИЛС 044-094-212 30 Паспорт гражданина Российской Федерации серия 92 18 №422991, выдан 20.06.2018, МВД по Республике Татарстан 423040, Респ. Татарстан, р-н. Нурлатский, г. Нурлат, ул. Нурлатская, д. 20, кв. 22	
	Сведения о возможности предоставления третьим лицам персональных данных физического лица:	1.25.1	данные отсутствуют	
2	Вид, номер, дата и время государственной регистрации права:	2.25	Общая долевая собственность, 1/297 16:32:000000:169-16/132/2023-115 28.03.2023 16:02:47	
3	Сведения об осуществлении государственной регистрации сделки, права без необходимого в силу закона согласия третьего лица, органа:	3.25	данные отсутствуют	
4	Ограничение прав и обременение объекта недвижимости:	не зарегистрировано		
1	Правообладатель (правообладатели):	1.26	Антипова Татьяна Семеновна, 12.05.1978, село Андреевка Октябрьского района Татарской АССР,	

ДОКУМЕНТ ПОДПИСАН
ЭЛЕКТРОННОЙ ПОДПИСЬЮ
Сертификат: 009F0BDC181A023B64597F1E2579BEFB50
Владелец: ФЕДЕРАЛЬНАЯ СЛУЖБА ГОСУДАРСТВЕННОЙ РЕГИСТРАЦИИ, КАДАСТРА И КАРТОГРАФИИ
Действителен: с 02.08.2024 по 26.10.2025

полное наименование должности		инициалы, фамилия

Земельный участок			
вид объекта недвижимости			
Лист № 43 раздела 2	Всего листов раздела 2: 696	Всего разделов: 7	Всего листов выписки: 2111

02.08.2025г. № КУВИ-001/2025-147013173	
Кадастровый номер:	16:32:000000:169(Единое землепользование)

			Российская Федерация, СНИЛС 059-988-531 49 Паспорт гражданина Российской Федерации серия 67 02 №810341, выдан 15.11.2002, ОВД гор. Лянтор Сургутского района Ханты-Мансийского автономного округа Тюменской области 452492, Респ. Башкортостан, р-н. Салаватский, с. Янгантау, ул. Салавата Юлаева, д. 1, кв. 6
	Сведения о возможности предоставления третьим лицам персональных данных физического лица:	1.26.1	данные отсутствуют
2	Вид, номер, дата и время государственной регистрации права:	2.26	Общая долевая собственность, 7/7128 16:32:000000:169-16/139/2023-113 10.03.2023 14:43:16
3	Сведения об осуществлении государственной регистрации сделки, права без необходимого в силу закона согласия третьего лица, органа:	3.26	данные отсутствуют
4	Ограничение прав и обременение объекта недвижимости:	не зарегистрировано	
1	Правообладатель (правообладатели):	1.27	Антипова Татьяна Семеновна, 12.05.1978, село Андреевка Октябрьского района Татарской АССР, Российская Федерация, СНИЛС 059-988-531 49 Паспорт гражданина Российской Федерации серия 67 02 №810341, выдан 15.11.2002, ОВД гор. Лянтор Сургутского района Ханты-Мансийского автономного округа Тюменской области 452492, Респ. Башкортостан, р-н. Салаватский, с. Янгантау, ул. Салавата Юлаева, д. 1, кв. 6
	Сведения о возможности предоставления третьим лицам персональных данных физического лица:	1.27.1	данные отсутствуют
2	Вид, номер, дата и время государственной регистрации права:	2.27	Общая долевая собственность, 7/7128 16:32:000000:169-16/139/2023-111 10.03.2023 14:42:05
3	Сведения об осуществлении государственной регистрации сделки, права без необходимого в силу закона согласия третьего лица, органа:	3.27	данные отсутствуют
4	Ограничение прав и обременение объекта недвижимости:		

4.1	вид:	Аренда
	дата государственной регистрации:	25.08.2006 00:00:00
	номер государственной регистрации:	16-16-03-004-2006-160.1
	срок, на который установлены ограничение прав и обременение объекта недвижимости:	Срок действия с 01.06.2006 по 01.06.2055 с 01.06.2006 по 01.06.2055

ДОКУМЕНТ ПОДПИСАН
ЭЛЕКТРОННОЙ ПОДПИСЬЮ
Сертификат: 009F0BDC181A023B64597F1E2579BEFB50
Владелец: ФЕДЕРАЛЬНАЯ СЛУЖБА ГОСУДАРСТВЕННОЙ РЕГИСТРАЦИИ, КАДАСТРА И КАРТОГРАФИИ
Действителен: с 02.08.2024 по 26.10.2025

полное наименование должности		инициалы, фамилия

Земельный участок
вид объекта недвижимости

Лист № 44 раздела 2	Всего листов раздела 2: 696	Всего разделов: 7	Всего листов выписки: 2111

02.08.2025г. № КУВИ-001/2025-147013173	
Кадастровый номер:	16:32:000000:169(Единое землепользование)

лицо, в пользу которого установлены ограничение прав и обременение объекта недвижимости:	Инякин Вячеслав Владимирович, 01.02.1961, с. Андреевка Октябрьского р-на Татарстан, Российская Федерация, СНИЛС 123-410-424 95 Паспорт гражданина Российской Федерации серия 36 06 №512897, выдан 22.08.2006, Жигулевским ГОВД Самарской обл. 423040, Респ. Татарстан, р-н. Нурлатский, г. Нурлат, ул. Г.Кариева, д. 12, кв. 9 Общество с ограниченной ответственностью "Агрофирма "Южная", ИНН: 1632008990
сведения о возможности предоставления третьим лицам персональных данных физического лица	данные отсутствуют
основание государственной регистрации:	Договор аренды земельного участка из земель сельскохозяйственного назначения, находящегося в общей долевой собственности, № 1, выдан 31.05.2006, заключили Тарасов В.В. от имени пайщиков иАфлятунов З.А. от имени ООО "Новый путь", дата государственной регистрации: 25.08.2006, номер государственной регистрации: 16-16-03-004-2006-160.1 Свидетельство о праве на наследство по закону, выдан 14.09.2021 Документ нотариально удостоверен: 14.09.2021 Мубаракшина Г.Н. 16/159-н/16-2021-5-297 Свидетельство о праве на наследство по завещанию, выдан 19.07.2023 Документ нотариально удостоверен: 19.07.2023 нотариус Нурлатского нотариального округа Республики Татарстан Мубаракшина Г.Н. 16/159-н/16-2023-3-1253 Договор дарения 7/3654 доли в праве общей долевой собственности земельного участка, № б/н, выдан 29.09.2023 Свидетельство о праве на наследство по завещанию, выдан 23.01.2024 Документ нотариально удостоверен: 23.01.2024 Щекач И.Ф., нотариусом Нурлатского нотариального округа Республики Татарстан 16/167-н/16-2024-2-47 Свидетельство о праве собственности, № 16/167-н/16-2024-3-279, выдан 23.09.2024, Щекач Ирина Федоровна, нотариус Нурлатского нотариального округа Республики Татарстан Документ нотариально удостоверен: 23.09.2024 Щекач Ирина Федоровна, нотариус Нурлатского нотариального округа Республики Татарстан 16/167-н/16-2024-3-279

ДОКУМЕНТ ПОДПИСАН
ЭЛЕКТРОННОЙ ПОДПИСЬЮ
Сертификат: 009F0BDC181A023B64597F1E2579BEFB50
Владелец: ФЕДЕРАЛЬНАЯ СЛУЖБА ГОСУДАРСТВЕННОЙ РЕГИСТРАЦИИ, КАДАСТРА И КАРТОГРАФИИ
Действителен: с 02.08.2024 по 26.10.2025

полное наименование должности		инициалы, фамилия

Земельный участок
вид объекта недвижимости

Лист № 45 раздела 2	Всего листов раздела 2: 696	Всего разделов: 7	Всего листов выписки: 2111

02.08.2025г. № КУВИ-001/2025-147013173	
Кадастровый номер:	16:32:000000:169(Единое землепользование)

			Свидетельство о праве на наследство по закону, № 16/167-н/16-2024-3-280, выдан 23.09.2024, Щекач Ирина Федоровна, нотариус Нурлатского нотариального округа Республики Татарстан Документ нотариально удостоверен: 23.09.2024 Щекач Ирина Федоровна, нотариус Нурлатского нотариального округа Республики Татарстан 16/167-н/16-2024-3-280 Свидетельство о праве собственности, № 16/167-н/16-2024-3-375, выдан 08.10.2024, Щекач Ирина Федоровна, нотариус Нурлатского нотариального округа Республики Татарстан Документ нотариально удостоверен: 08.10.2024 Щекач Ирина Федоровна, нотариус Нурлатского нотариального округа Республики Татарстан 16/167-н/16-2024-3-375 Свидетельство о праве на наследство по закону, № 16/167-н/16-2024-3-376, выдан 08.10.2024, Щекач Ирина Федоровна, нотариус Нурлатского нотариального округа Республики Татарстан Документ нотариально удостоверен: 08.10.2024 Щекач Ирина Федоровна, нотариус Нурлатского нотариального округа Республики Татарстан 16/167-н/16-2024-3-376 Свидетельство о праве на наследство по закону, выдан 16.12.2024 Документ нотариально удостоверен: 16.12.2024 нотариус Нурлатского нотариального округа Республики Татарстан Мубаракшина Г.Н. 16/159-н/16-2024-4-294
		сведения об осуществлении государственной регистрации сделки, права, ограничения права без необходимого в силу закона согласия третьего лица, органа:	данные отсутствуют	
		сведения об управляющем залогом и о договоре управления залогом, если такой договор заключен для управления ипотекой:	данные отсутствуют	
		сведения о депозитарии, который осуществляет хранение обездвиженной документарной закладной или электронной закладной:		
		ведения о внесении изменений или дополнений в регистрационную запись об ипотеке:		
1	Правообладатель (правообладатели):	1.28	Егоров Василий Петрович, 27.02.1958, дер. Андреевка Октябрьского района ТАССР, Российская Федерация, СНИЛС 048-227-055 52 Паспорт гражданина Российской Федерации серия 92 04 №680792, выдан 03.08.2003, ОВД Нурлатского района Республики Татарстан 423003, Респ. Татарстан, р-н. Нурлатский, с. Андреевка	

ДОКУМЕНТ ПОДПИСАН
ЭЛЕКТРОННОЙ ПОДПИСЬЮ
Сертификат: 009F0BDC181A023B64597F1E2579BEFB50
Владелец: ФЕДЕРАЛЬНАЯ СЛУЖБА ГОСУДАРСТВЕННОЙ РЕГИСТРАЦИИ, КАДАСТРА И КАРТОГРАФИИ
Действителен: с 02.08.2024 по 26.10.2025

полное наименование должности		инициалы, фамилия

Земельный участок
вид объекта недвижимости

Лист № 46 раздела 2	Всего листов раздела 2: 696	Всего разделов: 7	Всего листов выписки: 2111

02.08.2025г. № КУВИ-001/2025-147013173	
Кадастровый номер:	16:32:000000:169(Единое землепользование)

	Сведения о возможности предоставления третьим лицам персональных данных физического лица:		1.28.1	данные отсутствуют
2	Вид, номер, дата и время государственной регистрации права:		2.28	Общая долевая собственность, 1/297 16:32:000000:169-16/139/2022-108 14.12.2022 10:33:17
3	Сведения об осуществлении государственной регистрации сделки, права без необходимого в силу закона согласия третьего лица, органа:		3.28	данные отсутствуют
4	Ограничение прав и обременение объекта недвижимости:			
	4.1	вид:		Аренда
		дата государственной регистрации:		25.08.2006 00:00:00
		номер государственной регистрации:		16-16-03-004-2006-160.1
		срок, на который установлены ограничение прав и обременение объекта недвижимости:		Срок действия с 01.06.2006 по 01.06.2055 с 01.06.2006 по 01.06.2055
		лицо, в пользу которого установлены ограничение прав и обременение объекта недвижимости:		Инякин Вячеслав Владимирович, 01.02.1961, с. Андреевка Октябрьского р-на Татарстан, Российская Федерация, СНИЛС 123-410-424 95 Паспорт гражданина Российской Федерации серия 36 06 №512897, выдан 22.08.2006, Жигулевским ГОВД Самарской обл. 423040, Респ. Татарстан, р-н. Нурлатский, г. Нурлат, ул. Г.Кариева, д. 12, кв. 9 Общество с ограниченной ответственностью "Агрофирма "Южная", ИНН: 1632008990
		сведения о возможности предоставления третьим лицам персональных данных физического лица		данные отсутствуют
		основание государственной регистрации:		Договор аренды земельного участка из земель сельскохозяйственного назначения, находящегося в общей долевой собственности, № 1, выдан 31.05.2006, заключили Тарасов В.В. от имени пайщиков иАфлятунов З.А. от имени ООО "Новый путь", дата государственной регистрации: 25.08.2006, номер государственной регистрации: 16-16-03-004-2006-160.1 Свидетельство о праве на наследство по закону, выдан 14.09.2021 Документ нотариально удостоверен: 14.09.2021 Мубаракшина Г.Н. 16/159-н/16-2021-5-297

полное наименование должности		инициалы, фамилия

ДОКУМЕНТ ПОДПИСАН
ЭЛЕКТРОННОЙ ПОДПИСЬЮ
Сертификат: 009F0BDC181A023B64597F1E2579BEFB50
Владелец: ФЕДЕРАЛЬНАЯ СЛУЖБА ГОСУДАРСТВЕННОЙ РЕГИСТРАЦИИ, КАДАСТРА И КАРТОГРАФИИ
Действителен: с 02.08.2024 по 26.10.2025

Земельный участок
вид объекта недвижимости

Лист № 47 раздела 2	Всего листов раздела 2: 696	Всего разделов: 7	Всего листов выписки: 2111

02.08.2025г. № КУВИ-001/2025-147013173	
Кадастровый номер:	16:32:000000:169(Единое землепользование)

			Свидетельство о праве на наследство по завещанию, выдан 19.07.2023 Документ нотариально удостоверен: 19.07.2023 нотариус Нурлатского нотариального округа Республики Татарстан Мубаракшина Г.Н. 16/159-н/16-2023-3-1253 Договор дарения 7/3654 доли в праве общей долевой собственности земельного участка, № б/н, выдан 29.09.2023 Свидетельство о праве на наследство по завещанию, выдан 23.01.2024 Документ нотариально удостоверен: 23.01.2024 Щекач И.Ф., нотариусом Нурлатского нотариального округа Республики Татарстан 16/167-н/16-2024-2-47 Свидетельство о праве собственности, № 16/167-н/16-2024-3-279, выдан 23.09.2024, Щекач Ирина Федоровна, нотариус Нурлатского нотариального округа Республики Татарстан Документ нотариально удостоверен: 23.09.2024 Щекач Ирина Федоровна, нотариус Нурлатского нотариального округа Республики Татарстан 16/167-н/16-2024-3-279 Свидетельство о праве на наследство по закону, № 16/167-н/16-2024-3-280, выдан 23.09.2024, Щекач Ирина Федоровна, нотариус Нурлатского нотариального округа Республики Татарстан Документ нотариально удостоверен: 23.09.2024 Щекач Ирина Федоровна, нотариус Нурлатского нотариального округа Республики Татарстан 16/167-н/16-2024-3-280 Свидетельство о праве собственности, № 16/167-н/16-2024-3-375, выдан 08.10.2024, Щекач Ирина Федоровна, нотариус Нурлатского нотариального округа Республики Татарстан Документ нотариально удостоверен: 08.10.2024 Щекач Ирина Федоровна, нотариус Нурлатского нотариального округа Республики Татарстан 16/167-н/16-2024-3-375 Свидетельство о праве на наследство по закону, № 16/167-н/16-2024-3-376, выдан 08.10.2024, Щекач Ирина Федоровна, нотариус Нурлатского нотариального округа Республики Татарстан Документ нотариально удостоверен: 08.10.2024 Щекач Ирина Федоровна, нотариус Нурлатского нотариального округа Республики Татарстан 16/167-н/16-2024-3-376 Свидетельство о праве на наследство по закону, выдан 16.12.2024 Документ нотариально удостоверен: 16.12.2024 нотариус Нурлатского нотариального округа Республики Татарстан Мубаракшина Г.Н. 16/159-н/16-2024-4-294

ДОКУМЕНТ ПОДПИСАН
ЭЛЕКТРОННОЙ ПОДПИСЬЮ
Сертификат: 009F0BDC181A023B64597F1E2579BEFB50
Владелец: ФЕДЕРАЛЬНАЯ СЛУЖБА ГОСУДАРСТВЕННОЙ РЕГИСТРАЦИИ, КАДАСТРА И КАРТОГРАФИИ
Действителен: с 02.08.2024 по 26.10.2025

полное наименование должности		инициалы, фамилия

Земельный участок
вид объекта недвижимости

Лист № 48 раздела 2	Всего листов раздела 2: 696	Всего разделов: 7	Всего листов выписки: 2111

02.08.2025г. № КУВИ-001/2025-147013173	
Кадастровый номер:	16:32:000000:169(Единое землепользование)

		сведения об осуществлении государственной регистрации сделки, права, ограничения права без необходимого в силу закона согласия третьего лица, органа:	данные отсутствуют	
		сведения об управляющем залогом и о договоре управления залогом, если такой договор заключен для управления ипотекой:	данные отсутствуют	
		сведения о депозитарии, который осуществляет хранение обездвиженной документарной закладной или электронной закладной:		
		ведения о внесении изменений или дополнений в регистрационную запись об ипотеке:		
1	Правообладатель (правообладатели):		1.29	Данилов Александр Николаевич, 23.03.1956, дер. Андреевка Октябрьского района ТАССР, Российская Федерация, СНИЛС 048-226-725 63 Паспорт гражданина Российской Федерации серия 92 04 №522961, выдан 26.05.2003, ОВД Нурлатского района Республики Татарстан 423003, Респ. Татарстан, р-н. Нурлатский, с. Андреевка, ул. Полевая, д. 28
	Сведения о возможности предоставления третьим лицам персональных данных физического лица:		1.29.1	данные отсутствуют
2	Вид, номер, дата и время государственной регистрации права:		2.29	Общая долевая собственность, 1/297 16:32:000000:169-16/139/2022-106 12.11.2022 08:53:36
3	Сведения об осуществлении государственной регистрации сделки, права без необходимого в силу закона согласия третьего лица, органа:		3.29	данные отсутствуют
4	Ограничение прав и обременение объекта недвижимости:			
	4.1	вид:	Аренда	
		дата государственной регистрации:	25.08.2006 00:00:00	
		номер государственной регистрации:	16-16-03-004-2006-160.1	
		срок, на который установлены ограничение прав и обременение объекта недвижимости:	Срок действия с 01.06.2006 по 01.06.2055 с 01.06.2006 по 01.06.2055	

полное наименование должности		инициалы, фамилия

ДОКУМЕНТ ПОДПИСАН
ЭЛЕКТРОННОЙ ПОДПИСЬЮ
Сертификат: 009F0BDC181A023B64597F1E2579BEFB50
Владелец: ФЕДЕРАЛЬНАЯ СЛУЖБА ГОСУДАРСТВЕННОЙ РЕГИСТРАЦИИ, КАДАСТРА И КАРТОГРАФИИ
Действителен: с 02.08.2024 по 26.10.2025

Земельный участок
вид объекта недвижимости

Лист № 49 раздела 2	Всего листов раздела 2: 696	Всего разделов: 7	Всего листов выписки: 2111

02.08.2025г. № КУВИ-001/2025-147013173	
Кадастровый номер:	16:32:000000:169(Единое землепользование)

лицо, в пользу которого установлены ограничение прав и обременение объекта недвижимости:	Инякин Вячеслав Владимирович, 01.02.1961, с. Андреевка Октябрьского р-на Татарстан, Российская Федерация, СНИЛС 123-410-424 95 Паспорт гражданина Российской Федерации серия 36 06 №512897, выдан 22.08.2006, Жигулевским ГОВД Самарской обл. 423040, Респ. Татарстан, р-н. Нурлатский, г. Нурлат, ул. Г.Кариева, д. 12, кв. 9 Общество с ограниченной ответственностью "Агрофирма "Южная", ИНН: 1632008990
сведения о возможности предоставления третьим лицам персональных данных физического лица	данные отсутствуют
основание государственной регистрации:	Договор аренды земельного участка из земель сельскохозяйственного назначения, находящегося в общей долевой собственности, № 1, выдан 31.05.2006, заключили Тарасов В.В. от имени пайщиков иАфлятунов З.А. от имени ООО "Новый путь", дата государственной регистрации: 25.08.2006, номер государственной регистрации: 16-16-03-004-2006-160.1 Свидетельство о праве на наследство по закону, выдан 14.09.2021 Документ нотариально удостоверен: 14.09.2021 Мубаракшина Г.Н. 16/159-н/16-2021-5-297 Свидетельство о праве на наследство по завещанию, выдан 19.07.2023 Документ нотариально удостоверен: 19.07.2023 нотариус Нурлатского нотариального округа Республики Татарстан Мубаракшина Г.Н. 16/159-н/16-2023-3-1253 Договор дарения 7/3654 доли в праве общей долевой собственности земельного участка, № б/н, выдан 29.09.2023 Свидетельство о праве на наследство по завещанию, выдан 23.01.2024 Документ нотариально удостоверен: 23.01.2024 Щекач И.Ф., нотариусом Нурлатского нотариального округа Республики Татарстан 16/167-н/16-2024-2-47 Свидетельство о праве собственности, № 16/167-н/16-2024-3-279, выдан 23.09.2024, Щекач Ирина Федоровна, нотариус Нурлатского нотариального округа Республики Татарстан Документ нотариально удостоверен: 23.09.2024 Щекач Ирина Федоровна, нотариус Нурлатского нотариального округа Республики Татарстан 16/167-н/16-2024-3-279

ДОКУМЕНТ ПОДПИСАН
ЭЛЕКТРОННОЙ ПОДПИСЬЮ
Сертификат: 009F0BDC181A023B64597F1E2579BEFB50
Владелец: ФЕДЕРАЛЬНАЯ СЛУЖБА ГОСУДАРСТВЕННОЙ РЕГИСТРАЦИИ, КАДАСТРА И КАРТОГРАФИИ
Действителен: с 02.08.2024 по 26.10.2025

полное наименование должности		инициалы, фамилия

Земельный участок
вид объекта недвижимости

Лист № 50 раздела 2	Всего листов раздела 2: 696	Всего разделов: 7	Всего листов выписки: 2111

02.08.2025г. № КУВИ-001/2025-147013173	
Кадастровый номер:	16:32:000000:169(Единое землепользование)

			Свидетельство о праве на наследство по закону, № 16/167-н/16-2024-3-280, выдан 23.09.2024, Щекач Ирина Федоровна, нотариус Нурлатского нотариального округа Республики Татарстан Документ нотариально удостоверен: 23.09.2024 Щекач Ирина Федоровна, нотариус Нурлатского нотариального округа Республики Татарстан 16/167-н/16-2024-3-280 Свидетельство о праве собственности, № 16/167-н/16-2024-3-375, выдан 08.10.2024, Щекач Ирина Федоровна, нотариус Нурлатского нотариального округа Республики Татарстан Документ нотариально удостоверен: 08.10.2024 Щекач Ирина Федоровна, нотариус Нурлатского нотариального округа Республики Татарстан 16/167-н/16-2024-3-375 Свидетельство о праве на наследство по закону, № 16/167-н/16-2024-3-376, выдан 08.10.2024, Щекач Ирина Федоровна, нотариус Нурлатского нотариального округа Республики Татарстан Документ нотариально удостоверен: 08.10.2024 Щекач Ирина Федоровна, нотариус Нурлатского нотариального округа Республики Татарстан 16/167-н/16-2024-3-376 Свидетельство о праве на наследство по закону, выдан 16.12.2024 Документ нотариально удостоверен: 16.12.2024 нотариус Нурлатского нотариального округа Республики Татарстан Мубаракшина Г.Н. 16/159-н/16-2024-4-294
		сведения об осуществлении государственной регистрации сделки, права, ограничения права без необходимого в силу закона согласия третьего лица, органа:	данные отсутствуют	
		сведения об управляющем залогом и о договоре управления залогом, если такой договор заключен для управления ипотекой:	данные отсутствуют	
		сведения о депозитарии, который осуществляет хранение обездвиженной документарной закладной или электронной закладной:		
		ведения о внесении изменений или дополнений в регистрационную запись об ипотеке:		
1	Правообладатель (правообладатели):	1.30	Федотова Марина Ильинична, 01.09.1966, дер. Андреевка Октябрьского района Татарской АССР, Российская Федерация, СНИЛС 038-228-050 43 Паспорт гражданина Российской Федерации серия 92 11 №229992, выдан 28.09.2011, Отделением в Комсомольском районе Отдела УФМС России по Республике Татарстан в г. Набережные Челны 423806, Татарстан Респ, г. Набережные Челны, ул. Железнодорожников, д. 20, кв. 89	

ДОКУМЕНТ ПОДПИСАН
ЭЛЕКТРОННОЙ ПОДПИСЬЮ
Сертификат: 009F0BDC181A023B64597F1E2579BEFB50
Владелец: ФЕДЕРАЛЬНАЯ СЛУЖБА ГОСУДАРСТВЕННОЙ РЕГИСТРАЦИИ, КАДАСТРА И КАРТОГРАФИИ
Действителен: с 02.08.2024 по 26.10.2025

полное наименование должности		инициалы, фамилия

Земельный участок
вид объекта недвижимости

Лист № 51 раздела 2	Всего листов раздела 2: 696	Всего разделов: 7	Всего листов выписки: 2111

02.08.2025г. № КУВИ-001/2025-147013173	
Кадастровый номер:	16:32:000000:169(Единое землепользование)

	Сведения о возможности предоставления третьим лицам персональных данных физического лица:		1.30.1	данные отсутствуют
2	Вид, номер, дата и время государственной регистрации права:		2.30	Общая долевая собственность, 1/297 16:32:000000:169-16/139/2022-95 29.04.2022 14:06:37
3	Сведения об осуществлении государственной регистрации сделки, права без необходимого в силу закона согласия третьего лица, органа:		3.30	данные отсутствуют
4	Ограничение прав и обременение объекта недвижимости:			
	4.1	вид:		Аренда
		дата государственной регистрации:		25.08.2006 00:00:00
		номер государственной регистрации:		16-16-03-004-2006-160.1
		срок, на который установлены ограничение прав и обременение объекта недвижимости:		Срок действия с 01.06.2006 по 01.06.2055 с 01.06.2006 по 01.06.2055
		лицо, в пользу которого установлены ограничение прав и обременение объекта недвижимости:		Инякин Вячеслав Владимирович, 01.02.1961, с. Андреевка Октябрьского р-на Татарстан, Российская Федерация, СНИЛС 123-410-424 95 Паспорт гражданина Российской Федерации серия 36 06 №512897, выдан 22.08.2006, Жигулевским ГОВД Самарской обл. 423040, Респ. Татарстан, р-н. Нурлатский, г. Нурлат, ул. Г.Кариева, д. 12, кв. 9 Общество с ограниченной ответственностью "Агрофирма "Южная", ИНН: 1632008990
		сведения о возможности предоставления третьим лицам персональных данных физического лица		данные отсутствуют
		основание государственной регистрации:		Договор аренды земельного участка из земель сельскохозяйственного назначения, находящегося в общей долевой собственности, № 1, выдан 31.05.2006, заключили Тарасов В.В. от имени пайщиков иАфлятунов З.А. от имени ООО "Новый путь", дата государственной регистрации: 25.08.2006, номер государственной регистрации: 16-16-03-004-2006-160.1 Свидетельство о праве на наследство по закону, выдан 14.09.2021 Документ нотариально удостоверен: 14.09.2021 Мубаракшина Г.Н. 16/159-н/16-2021-5-297

полное наименование должности		инициалы, фамилия

ДОКУМЕНТ ПОДПИСАН
ЭЛЕКТРОННОЙ ПОДПИСЬЮ
Сертификат: 009F0BDC181A023B64597F1E2579BEFB50
Владелец: ФЕДЕРАЛЬНАЯ СЛУЖБА ГОСУДАРСТВЕННОЙ РЕГИСТРАЦИИ, КАДАСТРА И КАРТОГРАФИИ
Действителен: с 02.08.2024 по 26.10.2025

Земельный участок
вид объекта недвижимости

Лист № 52 раздела 2	Всего листов раздела 2: 696	Всего разделов: 7	Всего листов выписки: 2111

02.08.2025г. № КУВИ-001/2025-147013173	
Кадастровый номер:	16:32:000000:169(Единое землепользование)

			Свидетельство о праве на наследство по завещанию, выдан 19.07.2023 Документ нотариально удостоверен: 19.07.2023 нотариус Нурлатского нотариального округа Республики Татарстан Мубаракшина Г.Н. 16/159-н/16-2023-3-1253 Договор дарения 7/3654 доли в праве общей долевой собственности земельного участка, № б/н, выдан 29.09.2023 Свидетельство о праве на наследство по завещанию, выдан 23.01.2024 Документ нотариально удостоверен: 23.01.2024 Щекач И.Ф., нотариусом Нурлатского нотариального округа Республики Татарстан 16/167-н/16-2024-2-47 Свидетельство о праве собственности, № 16/167-н/16-2024-3-279, выдан 23.09.2024, Щекач Ирина Федоровна, нотариус Нурлатского нотариального округа Республики Татарстан Документ нотариально удостоверен: 23.09.2024 Щекач Ирина Федоровна, нотариус Нурлатского нотариального округа Республики Татарстан 16/167-н/16-2024-3-279 Свидетельство о праве на наследство по закону, № 16/167-н/16-2024-3-280, выдан 23.09.2024, Щекач Ирина Федоровна, нотариус Нурлатского нотариального округа Республики Татарстан Документ нотариально удостоверен: 23.09.2024 Щекач Ирина Федоровна, нотариус Нурлатского нотариального округа Республики Татарстан 16/167-н/16-2024-3-280 Свидетельство о праве собственности, № 16/167-н/16-2024-3-375, выдан 08.10.2024, Щекач Ирина Федоровна, нотариус Нурлатского нотариального округа Республики Татарстан Документ нотариально удостоверен: 08.10.2024 Щекач Ирина Федоровна, нотариус Нурлатского нотариального округа Республики Татарстан 16/167-н/16-2024-3-375 Свидетельство о праве на наследство по закону, № 16/167-н/16-2024-3-376, выдан 08.10.2024, Щекач Ирина Федоровна, нотариус Нурлатского нотариального округа Республики Татарстан Документ нотариально удостоверен: 08.10.2024 Щекач Ирина Федоровна, нотариус Нурлатского нотариального округа Республики Татарстан 16/167-н/16-2024-3-376 Свидетельство о праве на наследство по закону, выдан 16.12.2024 Документ нотариально удостоверен: 16.12.2024 нотариус Нурлатского нотариального округа Республики Татарстан Мубаракшина Г.Н. 16/159-н/16-2024-4-294

ДОКУМЕНТ ПОДПИСАН
ЭЛЕКТРОННОЙ ПОДПИСЬЮ
Сертификат: 009F0BDC181A023B64597F1E2579BEFB50
Владелец: ФЕДЕРАЛЬНАЯ СЛУЖБА ГОСУДАРСТВЕННОЙ РЕГИСТРАЦИИ, КАДАСТРА И КАРТОГРАФИИ
Действителен: с 02.08.2024 по 26.10.2025

полное наименование должности		инициалы, фамилия

Земельный участок
вид объекта недвижимости

Лист № 53 раздела 2	Всего листов раздела 2: 696	Всего разделов: 7	Всего листов выписки: 2111

02.08.2025г. № КУВИ-001/2025-147013173	
Кадастровый номер:	16:32:000000:169(Единое землепользование)

		сведения об осуществлении государственной регистрации сделки, права, ограничения права без необходимого в силу закона согласия третьего лица, органа:	данные отсутствуют	
		сведения об управляющем залогом и о договоре управления залогом, если такой договор заключен для управления ипотекой:	данные отсутствуют	
		сведения о депозитарии, который осуществляет хранение обездвиженной документарной закладной или электронной закладной:		
		ведения о внесении изменений или дополнений в регистрационную запись об ипотеке:		
1	Правообладатель (правообладатели):	1.31	Алексеев Анатолий Петрович, 04.10.1977, сел. Андреевка Октябрьского района ТАССР, Российская Федерация, СНИЛС 048-227-020 41 Паспорт гражданина Российской Федерации серия 92 04 №523434, выдан 01.06.2003, ОВД Нурлатского района Республики Татарстан 423003, Татарстан Респ, р-н. Нурлатский, с. Андреевка, ул. Ленина, д. 23	
	Сведения о возможности предоставления третьим лицам персональных данных физического лица:	1.31.1	данные отсутствуют	
2	Вид, номер, дата и время государственной регистрации права:	2.31	Общая долевая собственность, 1/297 16:32:000000:169-16/271/2022-93 09.03.2022 15:10:17	
3	Сведения об осуществлении государственной регистрации сделки, права без необходимого в силу закона согласия третьего лица, органа:	3.31	данные отсутствуют	
4	Ограничение прав и обременение объекта недвижимости:	не зарегистрировано		
1	Правообладатель (правообладатели):	1.32	Алексеев Анатолий Петрович, 04.10.1977, сел. Андреевка Октябрьского района ТАССР, Российская Федерация, СНИЛС 048-227-020 41 Паспорт гражданина Российской Федерации серия 92 04 №523434, выдан 01.06.2003, ОВД Нурлатского района Республики Татарстан 423003, Татарстан Респ, р-н. Нурлатский, с. Андреевка, ул. Ленина, д. 23	
	Сведения о возможности предоставления третьим лицам персональных данных физического лица:	1.32.1	данные отсутствуют	

ДОКУМЕНТ ПОДПИСАН
ЭЛЕКТРОННОЙ ПОДПИСЬЮ
Сертификат: 009F0BDC181A023B64597F1E2579BEFB50
Владелец: ФЕДЕРАЛЬНАЯ СЛУЖБА ГОСУДАРСТВЕННОЙ РЕГИСТРАЦИИ, КАДАСТРА И КАРТОГРАФИИ
Действителен: с 02.08.2024 по 26.10.2025

полное наименование должности		инициалы, фамилия

Земельный участок
вид объекта недвижимости

Лист № 54 раздела 2	Всего листов раздела 2: 696	Всего разделов: 7	Всего листов выписки: 2111

02.08.2025г. № КУВИ-001/2025-147013173	
Кадастровый номер:	16:32:000000:169(Единое землепользование)

2	Вид, номер, дата и время государственной регистрации права:	2.32	Общая долевая собственность, 1/297 16:32:000000:169-16/271/2022-91 09.03.2022 15:02:06
3	Сведения об осуществлении государственной регистрации сделки, права без необходимого в силу закона согласия третьего лица, органа:	3.32	данные отсутствуют
4	Ограничение прав и обременение объекта недвижимости:	не зарегистрировано	
1	Правообладатель (правообладатели):	1.33	Иванова Надежда Павловна, 26.07.1977, сел.Андреевка Октябрьского района ТАССР, Российская Федерация, СНИЛС 048-227-044 49 Паспорт гражданина Российской Федерации серия 92 03 №588356, выдан 24.07.2002, ОВД Нурлатского района Республики Татарстан
	Сведения о возможности предоставления третьим лицам персональных данных физического лица:	1.33.1	данные отсутствуют
2	Вид, номер, дата и время государственной регистрации права:	2.33	Общая долевая собственность, 2/297 16:32:000000:169-16/139/2022-89 28.01.2022 14:42:49
3	Сведения об осуществлении государственной регистрации сделки, права без необходимого в силу закона согласия третьего лица, органа:	3.33	данные отсутствуют
4	Ограничение прав и обременение объекта недвижимости:		

4.1	вид:	Аренда
	дата государственной регистрации:	25.08.2006 00:00:00
	номер государственной регистрации:	16-16-03-004-2006-160.1
	срок, на который установлены ограничение прав и обременение объекта недвижимости:	Срок действия с 01.06.2006 по 01.06.2055 с 01.06.2006 по 01.06.2055
	лицо, в пользу которого установлены ограничение прав и обременение объекта недвижимости:	Инякин Вячеслав Владимирович, 01.02.1961, с. Андреевка Октябрьского р-на Татарстан, Российская Федерация, СНИЛС 123-410-424 95 Паспорт гражданина Российской Федерации серия 36 06 №512897, выдан 22.08.2006, Жигулевским ГОВД Самарской обл. 423040, Респ. Татарстан, р-н. Нурлатский, г. Нурлат, ул. Г.Кариева, д. 12, кв. 9 Общество с ограниченной ответственностью "Агрофирма "Южная", ИНН: 1632008990
	сведения о возможности предоставления третьим лицам персональных данных физического лица	данные отсутствуют

ДОКУМЕНТ ПОДПИСАН
ЭЛЕКТРОННОЙ ПОДПИСЬЮ
Сертификат: 009F0BDC181A023B64597F1E2579BEFB50
Владелец: ФЕДЕРАЛЬНАЯ СЛУЖБА ГОСУДАРСТВЕННОЙ РЕГИСТРАЦИИ, КАДАСТРА И КАРТОГРАФИИ
Действителен: с 02.08.2024 по 26.10.2025

полное наименование должности		инициалы, фамилия

Земельный участок
вид объекта недвижимости

Лист № 55 раздела 2	Всего листов раздела 2: 696	Всего разделов: 7	Всего листов выписки: 2111

02.08.2025г. № КУВИ-001/2025-147013173	
Кадастровый номер:	16:32:000000:169(Единое землепользование)

основание государственной регистрации:	Договор аренды земельного участка из земель сельскохозяйственного назначения, находящегося в общей долевой собственности, № 1, выдан 31.05.2006, заключили Тарасов В.В. от имени пайщиков иАфлятунов З.А. от имени ООО "Новый путь", дата государственной регистрации: 25.08.2006, номер государственной регистрации: 16-16-03-004-2006-160.1 Свидетельство о праве на наследство по закону, выдан 14.09.2021 Документ нотариально удостоверен: 14.09.2021 Мубаракшина Г.Н. 16/159-н/16-2021-5-297 Свидетельство о праве на наследство по завещанию, выдан 19.07.2023 Документ нотариально удостоверен: 19.07.2023 нотариус Нурлатского нотариального округа Республики Татарстан Мубаракшина Г.Н. 16/159-н/16-2023-3-1253 Договор дарения 7/3654 доли в праве общей долевой собственности земельного участка, № б/н, выдан 29.09.2023 Свидетельство о праве на наследство по завещанию, выдан 23.01.2024 Документ нотариально удостоверен: 23.01.2024 Щекач И.Ф., нотариусом Нурлатского нотариального округа Республики Татарстан 16/167-н/16-2024-2-47 Свидетельство о праве собственности, № 16/167-н/16-2024-3-279, выдан 23.09.2024, Щекач Ирина Федоровна, нотариус Нурлатского нотариального округа Республики Татарстан Документ нотариально удостоверен: 23.09.2024 Щекач Ирина Федоровна, нотариус Нурлатского нотариального округа Республики Татарстан 16/167-н/16-2024-3-279 Свидетельство о праве на наследство по закону, № 16/167-н/16-2024-3-280, выдан 23.09.2024, Щекач Ирина Федоровна, нотариус Нурлатского нотариального округа Республики Татарстан Документ нотариально удостоверен: 23.09.2024 Щекач Ирина Федоровна, нотариус Нурлатского нотариального округа Республики Татарстан 16/167-н/16-2024-3-280 Свидетельство о праве собственности, № 16/167-н/16-2024-3-375, выдан 08.10.2024, Щекач Ирина Федоровна, нотариус Нурлатского нотариального округа Республики Татарстан Документ нотариально удостоверен: 08.10.2024 Щекач Ирина Федоровна, нотариус Нурлатского нотариального округа Республики Татарстан 16/167-н/16-2024-3-375

ДОКУМЕНТ ПОДПИСАН
ЭЛЕКТРОННОЙ ПОДПИСЬЮ
Сертификат: 009F0BDC181A023B64597F1E2579BEFB50
Владелец: ФЕДЕРАЛЬНАЯ СЛУЖБА ГОСУДАРСТВЕННОЙ РЕГИСТРАЦИИ, КАДАСТРА И КАРТОГРАФИИ
Действителен: с 02.08.2024 по 26.10.2025

полное наименование должности		инициалы, фамилия

Земельный участок			
вид объекта недвижимости			
Лист № 56 раздела 2	Всего листов раздела 2: 696	Всего разделов: 7	Всего листов выписки: 2111

02.08.2025г. № КУВИ-001/2025-147013173	
Кадастровый номер:	16:32:000000:169(Единое землепользование)

			Свидетельство о праве на наследство по закону, № 16/167-н/16-2024-3-376, выдан 08.10.2024, Щекач Ирина Федоровна, нотариус Нурлатского нотариального округа Республики Татарстан Документ нотариально удостоверен: 08.10.2024 Щекач Ирина Федоровна, нотариус Нурлатского нотариального округа Республики Татарстан 16/167-н/16-2024-3-376 Свидетельство о праве на наследство по закону, выдан 16.12.2024 Документ нотариально удостоверен: 16.12.2024 нотариус Нурлатского нотариального округа Республики Татарстан Мубаракшина Г.Н. 16/159-н/16-2024-4-294	
		сведения об осуществлении государственной регистрации сделки, права, ограничения права без необходимого в силу закона согласия третьего лица, органа:	данные отсутствуют	
		сведения об управляющем залогом и о договоре управления залогом, если такой договор заключен для управления ипотекой:	данные отсутствуют	
		сведения о депозитарии, который осуществляет хранение обездвиженной документарной закладной или электронной закладной:		
		ведения о внесении изменений или дополнений в регистрационную запись об ипотеке:		
1	Правообладатель (правообладатели):		1.34	Петров Василий Арсентьевич, 03.02.1963, Татарская АССР Октябрьский район с. Андреевка, Российская Федерация, СНИЛС 048-227-011 40 Паспорт гражданина Российской Федерации серия 92 07 №338076, выдан 17.03.2008, Отделением УФМС России по Респблике Татарстан в Нурлатском районе 423003, Респ Татарстан, Нурлатский р-н, с Андреевка, ул Ленина, д 41
	Сведения о возможности предоставления третьим лицам персональных данных физического лица:		1.34.1	данные отсутствуют
2	Вид, номер, дата и время государственной регистрации права:		2.34	Общая долевая собственность, 1/297 16:32:000000:169-16/139/2021-81 16.08.2021 11:15:30
3	Сведения об осуществлении государственной регистрации сделки, права без необходимого в силу закона согласия третьего лица, органа:		3.34	данные отсутствуют
4	Ограничение прав и обременение объекта недвижимости:			
	4.1	вид:	Аренда	

ДОКУМЕНТ ПОДПИСАН
ЭЛЕКТРОННОЙ ПОДПИСЬЮ
Сертификат: 009F0BDC181A023B64597F1E2579BEFB50
Владелец: ФЕДЕРАЛЬНАЯ СЛУЖБА ГОСУДАРСТВЕННОЙ РЕГИСТРАЦИИ, КАДАСТРА И КАРТОГРАФИИ
Действителен: с 02.08.2024 по 26.10.2025

полное наименование должности		инициалы, фамилия

Земельный участок
вид объекта недвижимости

Лист № 57 раздела 2	Всего листов раздела 2: 696	Всего разделов: 7	Всего листов выписки: 2111

02.08.2025г. № КУВИ-001/2025-147013173	
Кадастровый номер:	16:32:000000:169(Единое землепользование)

дата государственной регистрации:	25.08.2006 00:00:00
номер государственной регистрации:	16-16-03-004-2006-160.1
срок, на который установлены ограничение прав и обременение объекта недвижимости:	Срок действия с 01.06.2006 по 01.06.2055 с 01.06.2006 по 01.06.2055
лицо, в пользу которого установлены ограничение прав и обременение объекта недвижимости:	Инякин Вячеслав Владимирович, 01.02.1961, с. Андреевка Октябрьского р-на Татарстан, Российская Федерация, СНИЛС 123-410-424 95 Паспорт гражданина Российской Федерации серия 36 06 №512897, выдан 22.08.2006, Жигулевским ГОВД Самарской обл. 423040, Респ. Татарстан, р-н. Нурлатский, г. Нурлат, ул. Г.Кариева, д. 12, кв. 9 Общество с ограниченной ответственностью "Агрофирма "Южная", ИНН: 1632008990
сведения о возможности предоставления третьим лицам персональных данных физического лица	данные отсутствуют
основание государственной регистрации:	Договор аренды земельного участка из земель сельскохозяйственного назначения, находящегося в общей долевой собственности, № 1, выдан 31.05.2006, заключили Тарасов В.В. от имени пайщиков иАфлятунов З.А. от имени ООО "Новый путь", дата государственной регистрации: 25.08.2006, номер государственной регистрации: 16-16-03-004-2006-160.1 Свидетельство о праве на наследство по закону, выдан 14.09.2021 Документ нотариально удостоверен: 14.09.2021 Мубаракшина Г.Н. 16/159-н/16-2021-5-297 Свидетельство о праве на наследство по завещанию, выдан 19.07.2023 Документ нотариально удостоверен: 19.07.2023 нотариус Нурлатского нотариального округа Республики Татарстан Мубаракшина Г.Н. 16/159-н/16-2023-3-1253 Договор дарения 7/3654 доли в праве общей долевой собственности земельного участка, № б/н, выдан 29.09.2023 Свидетельство о праве на наследство по завещанию, выдан 23.01.2024 Документ нотариально удостоверен: 23.01.2024 Щекач И.Ф., нотариусом Нурлатского нотариального округа Республики Татарстан 16/167-н/16-2024-2-47

полное наименование должности		инициалы, фамилия

ДОКУМЕНТ ПОДПИСАН
ЭЛЕКТРОННОЙ ПОДПИСЬЮ
Сертификат: 009F0BDC181A023B64597F1E2579BEFB50
Владелец: ФЕДЕРАЛЬНАЯ СЛУЖБА ГОСУДАРСТВЕННОЙ РЕГИСТРАЦИИ, КАДАСТРА И КАРТОГРАФИИ
Действителен: с 02.08.2024 по 26.10.2025

Земельный участок
вид объекта недвижимости

Лист № 58 раздела 2	Всего листов раздела 2: 696	Всего разделов: 7	Всего листов выписки: 2111

02.08.2025г. № КУВИ-001/2025-147013173	
Кадастровый номер:	16:32:000000:169(Единое землепользование)

	Свидетельство о праве собственности, № 16/167-н/16-2024-3-279, выдан 23.09.2024, Щекач Ирина Федоровна, нотариус Нурлатского нотариального округа Республики Татарстан Документ нотариально удостоверен: 23.09.2024 Щекач Ирина Федоровна, нотариус Нурлатского нотариального округа Республики Татарстан 16/167-н/16-2024-3-279 Свидетельство о праве на наследство по закону, № 16/167-н/16-2024-3-280, выдан 23.09.2024, Щекач Ирина Федоровна, нотариус Нурлатского нотариального округа Республики Татарстан Документ нотариально удостоверен: 23.09.2024 Щекач Ирина Федоровна, нотариус Нурлатского нотариального округа Республики Татарстан 16/167-н/16-2024-3-280 Свидетельство о праве собственности, № 16/167-н/16-2024-3-375, выдан 08.10.2024, Щекач Ирина Федоровна, нотариус Нурлатского нотариального округа Республики Татарстан Документ нотариально удостоверен: 08.10.2024 Щекач Ирина Федоровна, нотариус Нурлатского нотариального округа Республики Татарстан 16/167-н/16-2024-3-375 Свидетельство о праве на наследство по закону, № 16/167-н/16-2024-3-376, выдан 08.10.2024, Щекач Ирина Федоровна, нотариус Нурлатского нотариального округа Республики Татарстан Документ нотариально удостоверен: 08.10.2024 Щекач Ирина Федоровна, нотариус Нурлатского нотариального округа Республики Татарстан 16/167-н/16-2024-3-376 Свидетельство о праве на наследство по закону, выдан 16.12.2024 Документ нотариально удостоверен: 16.12.2024 нотариус Нурлатского нотариального округа Республики Татарстан Мубаракшина Г.Н. 16/159-н/16-2024-4-294
сведения об осуществлении государственной регистрации сделки, права, ограничения права без необходимого в силу закона согласия третьего лица, органа:	данные отсутствуют
сведения об управляющем залогом и о договоре управления залогом, если такой договор заключен для управления ипотекой:	данные отсутствуют
сведения о депозитарии, который осуществляет хранение обездвиженной документарной закладной или электронной закладной:	
ведения о внесении изменений или дополнений в регистрационную запись об ипотеке:	

ДОКУМЕНТ ПОДПИСАН
ЭЛЕКТРОННОЙ ПОДПИСЬЮ
Сертификат: 009F0BDC181A023B64597F1E2579BEFB50
Владелец: ФЕДЕРАЛЬНАЯ СЛУЖБА ГОСУДАРСТВЕННОЙ РЕГИСТРАЦИИ, КАДАСТРА И КАРТОГРАФИИ
Действителен: с 02.08.2024 по 26.10.2025

полное наименование должности		инициалы, фамилия

Земельный участок
вид объекта недвижимости

Лист № 59 раздела 2	Всего листов раздела 2: 696	Всего разделов: 7	Всего листов выписки: 2111

02.08.2025г. № КУВИ-001/2025-147013173	
Кадастровый номер:	16:32:000000:169(Единое землепользование)

1	Правообладатель (правообладатели):		1.35	Иванова Анна Евгеньевна, 13.11.2007, г. Нурлат Нурлатский район Республика Татарстан Российская Федерация, Российская Федерация, СНИЛС 157-188-144 90 Свидетельство о рождении серия II-КБ №602497, выдан 22.12.2007, Отделом ЗАГС исполкома г. Нурлат Нурлатского муниципального района Республики Татарстан 423003, респ Татарстан, Нурлатский р-н, с Андреевка, ул Ленина, респ Татарстан, Нурлатский р-н, село Андреевка, ул Ленина, д.15
	Сведения о возможности предоставления третьим лицам персональных данных физического лица:		1.35.1	данные отсутствуют
2	Вид, номер, дата и время государственной регистрации права:		2.35	Общая долевая собственность, 1/594 16:32:000000:169-16/139/2021-73 21.01.2021 07:33:19
3	Сведения об осуществлении государственной регистрации сделки, права без необходимого в силу закона согласия третьего лица, органа:		3.35	данные отсутствуют
4	Ограничение прав и обременение объекта недвижимости:			
	4.1	вид:	Аренда	
		дата государственной регистрации:	25.08.2006 00:00:00	
		номер государственной регистрации:	16-16-03-004-2006-160.1	
		срок, на который установлены ограничение прав и обременение объекта недвижимости:	Срок действия с 01.06.2006 по 01.06.2055 с 01.06.2006 по 01.06.2055	
		лицо, в пользу которого установлены ограничение прав и обременение объекта недвижимости:	Инякин Вячеслав Владимирович, 01.02.1961, с. Андреевка Октябрьского р-на Татарстан, Российская Федерация, СНИЛС 123-410-424 95 Паспорт гражданина Российской Федерации серия 36 06 №512897, выдан 22.08.2006, Жигулевским ГОВД Самарской обл. 423040, Респ. Татарстан, р-н. Нурлатский, г. Нурлат, ул. Г.Кариева, д. 12, кв. 9 Общество с ограниченной ответственностью "Агрофирма "Южная", ИНН: 1632008990
		сведения о возможности предоставления третьим лицам персональных данных физического лица	данные отсутствуют	
		основание государственной регистрации:	Договор аренды земельного участка из земель сельскохозяйственного назначения, находящегося в общей долевой собственности, № 1, выдан 31.05.2006, заключили Тарасов В.В. от имени пайщиков иАфлятунов З.А. от имени ООО "Новый путь", дата государственной регистрации: 25.08.2006, номер государственной регистрации: 16-16-03-004-2006-160.1	

ДОКУМЕНТ ПОДПИСАН
ЭЛЕКТРОННОЙ ПОДПИСЬЮ
Сертификат: 009F0BDC181A023B64597F1E2579BEFB50
Владелец: ФЕДЕРАЛЬНАЯ СЛУЖБА ГОСУДАРСТВЕННОЙ РЕГИСТРАЦИИ, КАДАСТРА И КАРТОГРАФИИ
Действителен: с 02.08.2024 по 26.10.2025

полное наименование должности		инициалы, фамилия

Земельный участок
вид объекта недвижимости

Лист № 60 раздела 2	Всего листов раздела 2: 696	Всего разделов: 7	Всего листов выписки: 2111

02.08.2025г. № КУВИ-001/2025-147013173	
Кадастровый номер:	16:32:000000:169(Единое землепользование)

Свидетельство о праве на наследство по закону, выдан 14.09.2021
Документ нотариально удостоверен: 14.09.2021 Мубаракшина Г.Н. 16/159-н/16-2021-5-297

Свидетельство о праве на наследство по завещанию, выдан 19.07.2023
Документ нотариально удостоверен: 19.07.2023 нотариус Нурлатского нотариального округа Республики Татарстан Мубаракшина Г.Н. 16/159-н/16-2023-3-1253

Договор дарения 7/3654 доли в праве общей долевой собственности земельного участка, № б/н, выдан 29.09.2023

Свидетельство о праве на наследство по завещанию, выдан 23.01.2024
Документ нотариально удостоверен: 23.01.2024 Щекач И.Ф., нотариусом Нурлатского нотариального округа Республики Татарстан 16/167-н/16-2024-2-47

Свидетельство о праве собственности, № 16/167-н/16-2024-3-279, выдан 23.09.2024, Щекач Ирина Федоровна, нотариус Нурлатского нотариального округа Республики Татарстан
Документ нотариально удостоверен: 23.09.2024 Щекач Ирина Федоровна, нотариус Нурлатского нотариального округа Республики Татарстан 16/167-н/16-2024-3-279

Свидетельство о праве на наследство по закону, № 16/167-н/16-2024-3-280, выдан 23.09.2024, Щекач Ирина Федоровна, нотариус Нурлатского нотариального округа Республики Татарстан
Документ нотариально удостоверен: 23.09.2024 Щекач Ирина Федоровна, нотариус Нурлатского нотариального округа Республики Татарстан 16/167-н/16-2024-3-280

Свидетельство о праве собственности, № 16/167-н/16-2024-3-375, выдан 08.10.2024, Щекач Ирина Федоровна, нотариус Нурлатского нотариального округа Республики Татарстан
Документ нотариально удостоверен: 08.10.2024 Щекач Ирина Федоровна, нотариус Нурлатского нотариального округа Республики Татарстан 16/167-н/16-2024-3-375

Свидетельство о праве на наследство по закону, № 16/167-н/16-2024-3-376, выдан 08.10.2024, Щекач Ирина Федоровна, нотариус Нурлатского нотариального округа Республики Татарстан
Документ нотариально удостоверен: 08.10.2024 Щекач Ирина Федоровна, нотариус Нурлатского нотариального округа Республики Татарстан 16/167-н/16-2024-3-376

ДОКУМЕНТ ПОДПИСАН
ЭЛЕКТРОННОЙ ПОДПИСЬЮ
Сертификат: 009F0BDC181A023B64597F1E2579BEFB50
Владелец: ФЕДЕРАЛЬНАЯ СЛУЖБА ГОСУДАРСТВЕННОЙ РЕГИСТРАЦИИ, КАДАСТРА И КАРТОГРАФИИ
Действителен: с 02.08.2024 по 26.10.2025

полное наименование должности		инициалы, фамилия

Земельный участок
вид объекта недвижимости

Лист № 61 раздела 2	Всего листов раздела 2: 696	Всего разделов: 7	Всего листов выписки: 2111

02.08.2025г. № КУВИ-001/2025-147013173	
Кадастровый номер:	16:32:000000:169(Единое землепользование)

			Свидетельство о праве на наследство по закону, выдан 16.12.2024 Документ нотариально удостоверен: 16.12.2024 нотариус Нурлатского нотариального округа Республики Татарстан Мубаракшина Г.Н. 16/159-н/16-2024-4-294	
		сведения об осуществлении государственной регистрации сделки, права, ограничения права без необходимого в силу закона согласия третьего лица, органа:	данные отсутствуют	
		сведения об управляющем залогом и о договоре управления залогом, если такой договор заключен для управления ипотекой:	данные отсутствуют	
		сведения о депозитарии, который осуществляет хранение обездвиженной документарной закладной или электронной закладной:		
		ведения о внесении изменений или дополнений в регистрационную запись об ипотеке:		
1	Правообладатель (правообладатели):		1.36	Иванов Андрей Евгеньевич, 18.01.2009, г. Нурлат Нурлатский район Республика Татарстан Российская Федерация, Российская Федерация, СНИЛС 157-188-143 89 Свидетельство о рождении серия II-КБ №697086, выдан 05.03.2009, Отделом ЗАГС исполкома Нурлатского муниципального района Республики Татарстан 423003, Татарстан респ, р-н. Нурлатский, с. Андреевка, ул. Ленина
	Сведения о возможности предоставления третьим лицам персональных данных физического лица:		1.36.1	данные отсутствуют
2	Вид, номер, дата и время государственной регистрации права:		2.36	Общая долевая собственность, 1/594 16:32:000000:169-16/139/2021-72 20.01.2021 17:39:26
3	Сведения об осуществлении государственной регистрации сделки, права без необходимого в силу закона согласия третьего лица, органа:		3.36	данные отсутствуют
4	Ограничение прав и обременение объекта недвижимости:			
	4.1	вид:	Аренда	
		дата государственной регистрации:	25.08.2006 00:00:00	
		номер государственной регистрации:	16-16-03-004-2006-160.1	
		срок, на который установлены ограничение прав и обременение объекта недвижимости:	Срок действия с 01.06.2006 по 01.06.2055 с 01.06.2006 по 01.06.2055	

	ДОКУМЕНТ ПОДПИСАН ЭЛЕКТРОННОЙ ПОДПИСЬЮ Сертификат: 009F0BDC181A023B64597F1E2579BEFB50 Владелец: ФЕДЕРАЛЬНАЯ СЛУЖБА ГОСУДАРСТВЕННОЙ РЕГИСТРАЦИИ, КАДАСТРА И КАРТОГРАФИИ Действителен: с 02.08.2024 по 26.10.2025	
полное наименование должности		инициалы, фамилия

Земельный участок
вид объекта недвижимости

Лист № 62 раздела 2	Всего листов раздела 2: 696	Всего разделов: 7	Всего листов выписки: 2111

02.08.2025г. № КУВИ-001/2025-147013173	
Кадастровый номер:	16:32:000000:169(Единое землепользование)

лицо, в пользу которого установлены ограничение прав и обременение объекта недвижимости:	Инякин Вячеслав Владимирович, 01.02.1961, с. Андреевка Октябрьского р-на Татарстан, Российская Федерация, СНИЛС 123-410-424 95 Паспорт гражданина Российской Федерации серия 36 06 №512897, выдан 22.08.2006, Жигулевским ГОВД Самарской обл. 423040, Респ. Татарстан, р-н. Нурлатский, г. Нурлат, ул. Г.Кариева, д. 12, кв. 9 Общество с ограниченной ответственностью "Агрофирма "Южная", ИНН: 1632008990
сведения о возможности предоставления третьим лицам персональных данных физического лица	данные отсутствуют
основание государственной регистрации:	Договор аренды земельного участка из земель сельскохозяйственного назначения, находящегося в общей долевой собственности, № 1, выдан 31.05.2006, заключили Тарасов В.В. от имени пайщиков иАфлятунов З.А. от имени ООО "Новый путь", дата государственной регистрации: 25.08.2006, номер государственной регистрации: 16-16-03-004-2006-160.1 Свидетельство о праве на наследство по закону, выдан 14.09.2021 Документ нотариально удостоверен: 14.09.2021 Мубаракшина Г.Н. 16/159-н/16-2021-5-297 Свидетельство о праве на наследство по завещанию, выдан 19.07.2023 Документ нотариально удостоверен: 19.07.2023 нотариус Нурлатского нотариального округа Республики Татарстан Мубаракшина Г.Н. 16/159-н/16-2023-3-1253 Договор дарения 7/3654 доли в праве общей долевой собственности земельного участка, № б/н, выдан 29.09.2023 Свидетельство о праве на наследство по завещанию, выдан 23.01.2024 Документ нотариально удостоверен: 23.01.2024 Щекач И.Ф., нотариусом Нурлатского нотариального округа Республики Татарстан 16/167-н/16-2024-2-47 Свидетельство о праве собственности, № 16/167-н/16-2024-3-279, выдан 23.09.2024, Щекач Ирина Федоровна, нотариус Нурлатского нотариального округа Республики Татарстан Документ нотариально удостоверен: 23.09.2024 Щекач Ирина Федоровна, нотариус Нурлатского нотариального округа Республики Татарстан 16/167-н/16-2024-3-279

ДОКУМЕНТ ПОДПИСАН
ЭЛЕКТРОННОЙ ПОДПИСЬЮ
Сертификат: 009F0BDC181A023B64597F1E2579BEFB50
Владелец: ФЕДЕРАЛЬНАЯ СЛУЖБА ГОСУДАРСТВЕННОЙ РЕГИСТРАЦИИ, КАДАСТРА И КАРТОГРАФИИ
Действителен: с 02.08.2024 по 26.10.2025

полное наименование должности		инициалы, фамилия

Земельный участок
вид объекта недвижимости

Лист № 63 раздела 2	Всего листов раздела 2: 696	Всего разделов: 7	Всего листов выписки: 2111

02.08.2025г. № КУВИ-001/2025-147013173

Кадастровый номер:	16:32:000000:169(Единое землепользование)

			Свидетельство о праве на наследство по закону, № 16/167-н/16-2024-3-280, выдан 23.09.2024, Щекач Ирина Федоровна, нотариус Нурлатского нотариального округа Республики Татарстан Документ нотариально удостоверен: 23.09.2024 Щекач Ирина Федоровна, нотариус Нурлатского нотариального округа Республики Татарстан 16/167-н/16-2024-3-280 Свидетельство о праве собственности, № 16/167-н/16-2024-3-375, выдан 08.10.2024, Щекач Ирина Федоровна, нотариус Нурлатского нотариального округа Республики Татарстан Документ нотариально удостоверен: 08.10.2024 Щекач Ирина Федоровна, нотариус Нурлатского нотариального округа Республики Татарстан 16/167-н/16-2024-3-375 Свидетельство о праве на наследство по закону, № 16/167-н/16-2024-3-376, выдан 08.10.2024, Щекач Ирина Федоровна, нотариус Нурлатского нотариального округа Республики Татарстан Документ нотариально удостоверен: 08.10.2024 Щекач Ирина Федоровна, нотариус Нурлатского нотариального округа Республики Татарстан 16/167-н/16-2024-3-376 Свидетельство о праве на наследство по закону, выдан 16.12.2024 Документ нотариально удостоверен: 16.12.2024 нотариус Нурлатского нотариального округа Республики Татарстан Мубаракшина Г.Н. 16/159-н/16-2024-4-294
		сведения об осуществлении государственной регистрации сделки, права, ограничения права без необходимого в силу закона согласия третьего лица, органа:	данные отсутствуют	
		сведения об управляющем залогом и о договоре управления залогом, если такой договор заключен для управления ипотекой:	данные отсутствуют	
		сведения о депозитарии, который осуществляет хранение обездвиженной документарной закладной или электронной закладной:		
		ведения о внесении изменений или дополнений в регистрационную запись об ипотеке:		
1	Правообладатель (правообладатели):	1.37	Иванова Анна Алексеевна, 17.08.1968, с. Андреевка Октябрьского района ТАССР, Российская Федерация, СНИЛС 048-227-267 62 Паспорт гражданина Российской Федерации серия 92 14 №851043, выдан 17.02.2015, Отделением УФМС России по Республике Татарстан в Нурлатском районе 423003, Татарстан Респ, р-н. Нурлатский, с. Андреевка, ул. Буранова, д. 2А	

ДОКУМЕНТ ПОДПИСАН
ЭЛЕКТРОННОЙ ПОДПИСЬЮ
Сертификат: 009F0BDC181A023B64597F1E2579BEFB50
Владелец: ФЕДЕРАЛЬНАЯ СЛУЖБА ГОСУДАРСТВЕННОЙ РЕГИСТРАЦИИ, КАДАСТРА И КАРТОГРАФИИ
Действителен: с 02.08.2024 по 26.10.2025

полное наименование должности		инициалы, фамилия

Земельный участок
вид объекта недвижимости

Лист № 64 раздела 2	Всего листов раздела 2: 696	Всего разделов: 7	Всего листов выписки: 2111

02.08.2025г. № КУВИ-001/2025-147013173	
Кадастровый номер:	16:32:000000:169(Единое землепользование)

	Сведения о возможности предоставления третьим лицам персональных данных физического лица:	1.37.1	данные отсутствуют
2	Вид, номер, дата и время государственной регистрации права:	2.37	Общая долевая собственность, 1/297 16:32:000000:169-16/139/2020-68 27.11.2020 13:53:39
3	Сведения об осуществлении государственной регистрации сделки, права без необходимого в силу закона согласия третьего лица, органа:	3.37	данные отсутствуют
4	Ограничение прав и обременение объекта недвижимости:	не зарегистрировано	
1	Правообладатель (правообладатели):	1.38	Яковлев Андриян Николаевич, 13.03.1975, сел. Андреевка Октябрьского района ТАССР, Российская Федерация, СНИЛС 048-227-022 43 Паспорт гражданина Российской Федерации серия 92 20 №771422, выдан 24.03.2020, МВД по Республике Татарстан 423003, Татарстан респ, р-н. Нурлатский, с. Андреевка
	Сведения о возможности предоставления третьим лицам персональных данных физического лица:	1.38.1	данные отсутствуют
2	Вид, номер, дата и время государственной регистрации права:	2.38	Общая долевая собственность, 1/297 16:32:000000:169-16/139/2020-67 29.10.2020 13:23:23
3	Сведения об осуществлении государственной регистрации сделки, права без необходимого в силу закона согласия третьего лица, органа:	3.38	данные отсутствуют
4	Ограничение прав и обременение объекта недвижимости:		
4.1	вид:	Аренда	
	дата государственной регистрации:	25.08.2006 00:00:00	
	номер государственной регистрации:	16-16-03-004-2006-160.1	
	срок, на который установлены ограничение прав и обременение объекта недвижимости:	Срок действия с 01.06.2006 по 01.06.2055 с 01.06.2006 по 01.06.2055	
	лицо, в пользу которого установлены ограничение прав и обременение объекта недвижимости:	Инякин Вячеслав Владимирович, 01.02.1961, с. Андреевка Октябрьского р-на Татарстан, Российская Федерация, СНИЛС 123-410-424 95 Паспорт гражданина Российской Федерации серия 36 06 №512897, выдан 22.08.2006, Жигулевским ГОВД Самарской обл. 423040, Респ. Татарстан, р-н. Нурлатский, г. Нурлат, ул. Г.Кариева, д. 12, кв. 9	

ДОКУМЕНТ ПОДПИСАН
ЭЛЕКТРОННОЙ ПОДПИСЬЮ
Сертификат: 009F0BDC181A023B64597F1E2579BEFB50
Владелец: ФЕДЕРАЛЬНАЯ СЛУЖБА ГОСУДАРСТВЕННОЙ РЕГИСТРАЦИИ, КАДАСТРА И КАРТОГРАФИИ
Действителен: с 02.08.2024 по 26.10.2025

полное наименование должности		инициалы, фамилия

Земельный участок
вид объекта недвижимости

Лист № 65 раздела 2	Всего листов раздела 2: 696	Всего разделов: 7	Всего листов выписки: 2111

02.08.2025г. № КУВИ-001/2025-147013173	
Кадастровый номер:	16:32:000000:169(Единое землепользование)

	Общество с ограниченной ответственностью "Агрофирма "Южная", ИНН: 1632008990
сведения о возможности предоставления третьим лицам персональных данных физического лица	данные отсутствуют
основание государственной регистрации:	Договор аренды земельного участка из земель сельскохозяйственного назначения, находящегося в общей долевой собственности, № 1, выдан 31.05.2006, заключили Тарасов В.В. от имени пайщиков иАфлятунов З.А. от имени ООО "Новый путь", дата государственной регистрации: 25.08.2006, номер государственной регистрации: 16-16-03-004-2006-160.1 Свидетельство о праве на наследство по закону, выдан 14.09.2021 Документ нотариально удостоверен: 14.09.2021 Мубаракшина Г.Н. 16/159-н/16-2021-5-297 Свидетельство о праве на наследство по завещанию, выдан 19.07.2023 Документ нотариально удостоверен: 19.07.2023 нотариус Нурлатского нотариального округа Республики Татарстан Мубаракшина Г.Н. 16/159-н/16-2023-3-1253 Договор дарения 7/3654 доли в праве общей долевой собственности земельного участка, № б/н, выдан 29.09.2023 Свидетельство о праве на наследство по завещанию, выдан 23.01.2024 Документ нотариально удостоверен: 23.01.2024 Щекач И.Ф., нотариусом Нурлатского нотариального округа Республики Татарстан 16/167-н/16-2024-2-47 Свидетельство о праве собственности, № 16/167-н/16-2024-3-279, выдан 23.09.2024, Щекач Ирина Федоровна, нотариус Нурлатского нотариального округа Республики Татарстан Документ нотариально удостоверен: 23.09.2024 Щекач Ирина Федоровна, нотариус Нурлатского нотариального округа Республики Татарстан 16/167-н/16-2024-3-279 Свидетельство о праве на наследство по закону, № 16/167-н/16-2024-3-280, выдан 23.09.2024, Щекач Ирина Федоровна, нотариус Нурлатского нотариального округа Республики Татарстан Документ нотариально удостоверен: 23.09.2024 Щекач Ирина Федоровна, нотариус Нурлатского нотариального округа Республики Татарстан 16/167-н/16-2024-3-280

полное наименование должности		инициалы, фамилия

ДОКУМЕНТ ПОДПИСАН
ЭЛЕКТРОННОЙ ПОДПИСЬЮ
Сертификат: 009F0BDC181A023B64597F1E2579BEFB50
Владелец: ФЕДЕРАЛЬНАЯ СЛУЖБА ГОСУДАРСТВЕННОЙ РЕГИСТРАЦИИ, КАДАСТРА И КАРТОГРАФИИ
Действителен: с 02.08.2024 по 26.10.2025

Земельный участок			
вид объекта недвижимости			
Лист № 66 раздела 2	Всего листов раздела 2: 696	Всего разделов: 7	Всего листов выписки: 2111

02.08.2025г. № КУВИ-001/2025-147013173	
Кадастровый номер:	16:32:000000:169(Единое землепользование)

				Свидетельство о праве собственности, № 16/167-н/16-2024-3-375, выдан 08.10.2024, Щекач Ирина Федоровна, нотариус Нурлатского нотариального округа Республики Татарстан Документ нотариально удостоверен: 08.10.2024 Щекач Ирина Федоровна, нотариус Нурлатского нотариального округа Республики Татарстан 16/167-н/16-2024-3-375 Свидетельство о праве на наследство по закону, № 16/167-н/16-2024-3-376, выдан 08.10.2024, Щекач Ирина Федоровна, нотариус Нурлатского нотариального округа Республики Татарстан Документ нотариально удостоверен: 08.10.2024 Щекач Ирина Федоровна, нотариус Нурлатского нотариального округа Республики Татарстан 16/167-н/16-2024-3-376 Свидетельство о праве на наследство по закону, выдан 16.12.2024 Документ нотариально удостоверен: 16.12.2024 нотариус Нурлатского нотариального округа Республики Татарстан Мубаракшина Г.Н. 16/159-н/16-2024-4-294
		сведения об осуществлении государственной регистрации сделки, права, ограничения права без необходимого в силу закона согласия третьего лица, органа:		данные отсутствуют
		сведения об управляющем залогом и о договоре управления залогом, если такой договор заключен для управления ипотекой:		данные отсутствуют
		сведения о депозитарии, который осуществляет хранение обездвиженной документарной закладной или электронной закладной:		
		ведения о внесении изменений или дополнений в регистрационную запись об ипотеке:		
1	Правообладатель (правообладатели):		1.39	Яковлев Андриян Николаевич, 13.03.1975, сел. Андреевка Октябрьского района ТАССР, Российская Федерация, СНИЛС 048-227-022 43 Паспорт гражданина Российской Федерации серия 92 20 №771422, выдан 24.03.2020, МВД по Республике Татарстан 423003, Татарстан респ, р-н. Нурлатский, с. Андреевка
	Сведения о возможности предоставления третьим лицам персональных данных физического лица:		1.39.1	данные отсутствуют
2	Вид, номер, дата и время государственной регистрации права:		2.39	Общая долевая собственность, 1/297 16:32:000000:169-16/139/2020-65 29.10.2020 13:11:42

ДОКУМЕНТ ПОДПИСАН
ЭЛЕКТРОННОЙ ПОДПИСЬЮ
Сертификат: 009F0BDC181A023B64597F1E2579BEFB50
Владелец: ФЕДЕРАЛЬНАЯ СЛУЖБА ГОСУДАРСТВЕННОЙ РЕГИСТРАЦИИ, КАДАСТРА И КАРТОГРАФИИ
Действителен: с 02.08.2024 по 26.10.2025

полное наименование должности	инициалы, фамилия

Земельный участок
вид объекта недвижимости

Лист № 67 раздела 2	Всего листов раздела 2: 696	Всего разделов: 7	Всего листов выписки: 2111

02.08.2025г. № КУВИ-001/2025-147013173	
Кадастровый номер:	16:32:000000:169(Единое землепользование)

3	Сведения об осуществлении государственной регистрации сделки, права без необходимого в силу закона согласия третьего лица, органа:		3.39	данные отсутствуют
4	Ограничение прав и обременение объекта недвижимости:			
	4.1	вид:		Аренда
		дата государственной регистрации:		25.08.2006 00:00:00
		номер государственной регистрации:		16-16-03-004-2006-160.1
		срок, на который установлены ограничение прав и обременение объекта недвижимости:		Срок действия с 01.06.2006 по 01.06.2055 с 01.06.2006 по 01.06.2055
		лицо, в пользу которого установлены ограничение прав и обременение объекта недвижимости:		Инякин Вячеслав Владимирович, 01.02.1961, с. Андреевка Октябрьского р-на Татарстан, Российская Федерация, СНИЛС 123-410-424 95 Паспорт гражданина Российской Федерации серия 36 06 №512897, выдан 22.08.2006, Жигулевским ГОВД Самарской обл. 423040, Респ. Татарстан, р-н. Нурлатский, г. Нурлат, ул. Г.Кариева, д. 12, кв. 9 Общество с ограниченной ответственностью "Агрофирма "Южная", ИНН: 1632008990
		сведения о возможности предоставления третьим лицам персональных данных физического лица		данные отсутствуют
		основание государственной регистрации:		Договор аренды земельного участка из земель сельскохозяйственного назначения, находящегося в общей долевой собственности, № 1, выдан 31.05.2006, заключили Тарасов В.В. от имени пайщиков иАфлятунов З.А. от имени ООО "Новый путь", дата государственной регистрации: 25.08.2006, номер государственной регистрации: 16-16-03-004-2006-160.1 Свидетельство о праве на наследство по закону, выдан 14.09.2021 Документ нотариально удостоверен: 14.09.2021 Мубаракшина Г.Н. 16/159-н/16-2021-5-297 Свидетельство о праве на наследство по завещанию, выдан 19.07.2023 Документ нотариально удостоверен: 19.07.2023 нотариус Нурлатского нотариального округа Республики Татарстан Мубаракшина Г.Н. 16/159-н/16-2023-3-1253 Договор дарения 7/3654 доли в праве общей долевой собственности земельного участка, № б/н, выдан 29.09.2023

ДОКУМЕНТ ПОДПИСАН
ЭЛЕКТРОННОЙ ПОДПИСЬЮ
Сертификат: 009F0BDC181A023B64597F1E2579BEFB50
Владелец: ФЕДЕРАЛЬНАЯ СЛУЖБА ГОСУДАРСТВЕННОЙ РЕГИСТРАЦИИ, КАДАСТРА И КАРТОГРАФИИ
Действителен: с 02.08.2024 по 26.10.2025

полное наименование должности		инициалы, фамилия

Земельный участок
вид объекта недвижимости

Лист № 68 раздела 2	Всего листов раздела 2: 696	Всего разделов: 7	Всего листов выписки: 2111

02.08.2025г. № КУВИ-001/2025-147013173	
Кадастровый номер:	16:32:000000:169(Единое землепользование)

	Свидетельство о праве на наследство по завещанию, выдан 23.01.2024 Документ нотариально удостоверен: 23.01.2024 Щекач И.Ф., нотариусом Нурлатского нотариального округа Республики Татарстан 16/167-н/16-2024-2-47 Свидетельство о праве собственности, № 16/167-н/16-2024-3-279, выдан 23.09.2024, Щекач Ирина Федоровна, нотариус Нурлатского нотариального округа Республики Татарстан Документ нотариально удостоверен: 23.09.2024 Щекач Ирина Федоровна, нотариус Нурлатского нотариального округа Республики Татарстан 16/167-н/16-2024-3-279 Свидетельство о праве на наследство по закону, № 16/167-н/16-2024-3-280, выдан 23.09.2024, Щекач Ирина Федоровна, нотариус Нурлатского нотариального округа Республики Татарстан Документ нотариально удостоверен: 23.09.2024 Щекач Ирина Федоровна, нотариус Нурлатского нотариального округа Республики Татарстан 16/167-н/16-2024-3-280 Свидетельство о праве собственности, № 16/167-н/16-2024-3-375, выдан 08.10.2024, Щекач Ирина Федоровна, нотариус Нурлатского нотариального округа Республики Татарстан Документ нотариально удостоверен: 08.10.2024 Щекач Ирина Федоровна, нотариус Нурлатского нотариального округа Республики Татарстан 16/167-н/16-2024-3-375 Свидетельство о праве на наследство по закону, № 16/167-н/16-2024-3-376, выдан 08.10.2024, Щекач Ирина Федоровна, нотариус Нурлатского нотариального округа Республики Татарстан Документ нотариально удостоверен: 08.10.2024 Щекач Ирина Федоровна, нотариус Нурлатского нотариального округа Республики Татарстан 16/167-н/16-2024-3-376 Свидетельство о праве на наследство по закону, выдан 16.12.2024 Документ нотариально удостоверен: 16.12.2024 нотариус Нурлатского нотариального округа Республики Татарстан Мубаракшина Г.Н. 16/159-н/16-2024-4-294
сведения об осуществлении государственной регистрации сделки, права, ограничения права без необходимого в силу закона согласия третьего лица, органа:	данные отсутствуют
сведения об управляющем залогом и о договоре управления залогом, если такой договор заключен для управления ипотекой:	данные отсутствуют

ДОКУМЕНТ ПОДПИСАН
ЭЛЕКТРОННОЙ ПОДПИСЬЮ
Сертификат: 009F0BDC181A023B64597F1E2579BEFB50
Владелец: ФЕДЕРАЛЬНАЯ СЛУЖБА ГОСУДАРСТВЕННОЙ РЕГИСТРАЦИИ, КАДАСТРА И КАРТОГРАФИИ
Действителен: с 02.08.2024 по 26.10.2025

полное наименование должности		инициалы, фамилия

Земельный участок
вид объекта недвижимости

Лист № 69 раздела 2	Всего листов раздела 2: 696	Всего разделов: 7	Всего листов выписки: 2111

02.08.2025г. № КУВИ-001/2025-147013173	
Кадастровый номер:	16:32:000000:169(Единое землепользование)

		сведения о депозитарии, который осуществляет хранение обездвиженной документарной закладной или электронной закладной:		
		ведения о внесении изменений или дополнений в регистрационную запись об ипотеке:		
1	Правообладатель (правообладатели):		1.40	Сергеев Андрей Викторович, 21.12.1986, село Андреевка Октябрьского района ТАССР, Российской Федерации, СНИЛС 106-754-265 56 Паспорт гражданина Российской Федерации серия 92 07 №040972, выдан 23.05.2007, Отделением УФМС России по Республике Татарстан в Нурлатском районе
	Сведения о возможности предоставления третьим лицам персональных данных физического лица:		1.40.1	данные отсутствуют
2	Вид, номер, дата и время государственной регистрации права:		2.40	Общая долевая собственность, 1/297 16:32:000000:169-16/024/2020-63 21.07.2020 09:55:24
3	Сведения об осуществлении государственной регистрации сделки, права без необходимого в силу закона согласия третьего лица, органа:		3.40	данные отсутствуют
4	Ограничение прав и обременение объекта недвижимости:			
	4.1	вид:	Аренда	
		дата государственной регистрации:	25.08.2006 00:00:00	
		номер государственной регистрации:	16-16-03-004-2006-160.1	
		срок, на который установлены ограничение прав и обременение объекта недвижимости:	Срок действия с 01.06.2006 по 01.06.2055 с 01.06.2006 по 01.06.2055	
		лицо, в пользу которого установлены ограничение прав и обременение объекта недвижимости:	Инякин Вячеслав Владимирович, 01.02.1961, с. Андреевка Октябрьского р-на Татарстан, Российская Федерация, СНИЛС 123-410-424 95 Паспорт гражданина Российской Федерации серия 36 06 №512897, выдан 22.08.2006, Жигулевским ГОВД Самарской обл. 423040, Респ. Татарстан, р-н. Нурлатский, г. Нурлат, ул. Г.Кариева, д. 12, кв. 9 Общество с ограниченной ответственностью "Агрофирма "Южная", ИНН: 1632008990	
		сведения о возможности предоставления третьим лицам персональных данных физического лица	данные отсутствуют	

ДОКУМЕНТ ПОДПИСАН
ЭЛЕКТРОННОЙ ПОДПИСЬЮ
Сертификат: 009F0BDC181A023B64597F1E2579BEFB50
Владелец: ФЕДЕРАЛЬНАЯ СЛУЖБА ГОСУДАРСТВЕННОЙ РЕГИСТРАЦИИ, КАДАСТРА И КАРТОГРАФИИ
Действителен: с 02.08.2024 по 26.10.2025

полное наименование должности	инициалы, фамилия

Земельный участок
вид объекта недвижимости

Лист № 70 раздела 2	Всего листов раздела 2: 696	Всего разделов: 7	Всего листов выписки: 2111

02.08.2025г. № КУВИ-001/2025-147013173	
Кадастровый номер:	16:32:000000:169(Единое землепользование)

основание государственной регистрации:	Договор аренды земельного участка из земель сельскохозяйственного назначения, находящегося в общей долевой собственности, № 1, выдан 31.05.2006, заключили Тарасов В.В. от имени пайщиков иАфлятунов З.А. от имени ООО "Новый путь", дата государственной регистрации: 25.08.2006, номер государственной регистрации: 16-16-03-004-2006-160.1 Свидетельство о праве на наследство по закону, выдан 14.09.2021 Документ нотариально удостоверен: 14.09.2021 Мубаракшина Г.Н. 16/159-н/16-2021-5-297 Свидетельство о праве на наследство по завещанию, выдан 19.07.2023 Документ нотариально удостоверен: 19.07.2023 нотариус Нурлатского нотариального округа Республики Татарстан Мубаракшина Г.Н. 16/159-н/16-2023-3-1253 Договор дарения 7/3654 доли в праве общей долевой собственности земельного участка, № б/н, выдан 29.09.2023 Свидетельство о праве на наследство по завещанию, выдан 23.01.2024 Документ нотариально удостоверен: 23.01.2024 Щекач И.Ф., нотариусом Нурлатского нотариального округа Республики Татарстан 16/167-н/16-2024-2-47 Свидетельство о праве собственности, № 16/167-н/16-2024-3-279, выдан 23.09.2024, Щекач Ирина Федоровна, нотариус Нурлатского нотариального округа Республики Татарстан Документ нотариально удостоверен: 23.09.2024 Щекач Ирина Федоровна, нотариус Нурлатского нотариального округа Республики Татарстан 16/167-н/16-2024-3-279 Свидетельство о праве на наследство по закону, № 16/167-н/16-2024-3-280, выдан 23.09.2024, Щекач Ирина Федоровна, нотариус Нурлатского нотариального округа Республики Татарстан Документ нотариально удостоверен: 23.09.2024 Щекач Ирина Федоровна, нотариус Нурлатского нотариального округа Республики Татарстан 16/167-н/16-2024-3-280 Свидетельство о праве собственности, № 16/167-н/16-2024-3-375, выдан 08.10.2024, Щекач Ирина Федоровна, нотариус Нурлатского нотариального округа Республики Татарстан Документ нотариально удостоверен: 08.10.2024 Щекач Ирина Федоровна, нотариус Нурлатского нотариального округа Республики Татарстан 16/167-н/16-2024-3-375

ДОКУМЕНТ ПОДПИСАН
ЭЛЕКТРОННОЙ ПОДПИСЬЮ
Сертификат: 009F0BDC181A023B64597F1E2579BEFB50
Владелец: ФЕДЕРАЛЬНАЯ СЛУЖБА ГОСУДАРСТВЕННОЙ РЕГИСТРАЦИИ, КАДАСТРА И КАРТОГРАФИИ
Действителен: с 02.08.2024 по 26.10.2025

полное наименование должности		инициалы, фамилия

Земельный участок			
вид объекта недвижимости			
Лист № 71 раздела 2	Всего листов раздела 2: 696	Всего разделов: 7	Всего листов выписки: 2111

02.08.2025г. № КУВИ-001/2025-147013173	
Кадастровый номер:	16:32:000000:169(Единое землепользование)

			Свидетельство о праве на наследство по закону, № 16/167-н/16-2024-3-376, выдан 08.10.2024, Щекач Ирина Федоровна, нотариус Нурлатского нотариального округа Республики Татарстан Документ нотариально удостоверен: 08.10.2024 Щекач Ирина Федоровна, нотариус Нурлатского нотариального округа Республики Татарстан 16/167-н/16-2024-3-376 Свидетельство о праве на наследство по закону, выдан 16.12.2024 Документ нотариально удостоверен: 16.12.2024 нотариус Нурлатского нотариального округа Республики Татарстан Мубаракшина Г.Н. 16/159-н/16-2024-4-294	
		сведения об осуществлении государственной регистрации сделки, права, ограничения права без необходимого в силу закона согласия третьего лица, органа:	данные отсутствуют	
		сведения об управляющем залогом и о договоре управления залогом, если такой договор заключен для управления ипотекой:	данные отсутствуют	
		сведения о депозитарии, который осуществляет хранение обездвиженной документарной закладной или электронной закладной:		
		ведения о внесении изменений или дополнений в регистрационную запись об ипотеке:		
1	Правообладатель (правообладатели):		1.41	Антипов Иван Иосифович, 25.07.1953, село Андреевка Октябрьского р-на Татарской АССР, Российская Федерация, СНИЛС 046-714-795 80 Паспорт гражданина Российской Федерации серия 92 04 №552020, выдан 29.05.2003, УВД Авиастроительного района гор. Казани
	Сведения о возможности предоставления третьим лицам персональных данных физического лица:		1.41.1	данные отсутствуют
2	Вид, номер, дата и время государственной регистрации права:		2.41	Общая долевая собственность, 1/297 16:32:000000:169-16/024/2020-61 07.07.2020 08:05:20
3	Сведения об осуществлении государственной регистрации сделки, права без необходимого в силу закона согласия третьего лица, органа:		3.41	данные отсутствуют
4	Ограничение прав и обременение объекта недвижимости:			
	4.1	вид:	Аренда	
		дата государственной регистрации:	25.08.2006 00:00:00	

ДОКУМЕНТ ПОДПИСАН
ЭЛЕКТРОННОЙ ПОДПИСЬЮ
Сертификат: 009F0BDC181A023B64597F1E2579BEFB50
Владелец: ФЕДЕРАЛЬНАЯ СЛУЖБА ГОСУДАРСТВЕННОЙ РЕГИСТРАЦИИ, КАДАСТРА И КАРТОГРАФИИ
Действителен: с 02.08.2024 по 26.10.2025

полное наименование должности		инициалы, фамилия

Земельный участок
вид объекта недвижимости

Лист № 72 раздела 2	Всего листов раздела 2: 696	Всего разделов: 7	Всего листов выписки: 2111

02.08.2025г. № КУВИ-001/2025-147013173

Кадастровый номер:	16:32:000000:169(Единое землепользование)

номер государственной регистрации:	16-16-03-004-2006-160.1
срок, на который установлены ограничение прав и обременение объекта недвижимости:	Срок действия с 01.06.2006 по 01.06.2055 с 01.06.2006 по 01.06.2055
лицо, в пользу которого установлены ограничение прав и обременение объекта недвижимости:	Инякин Вячеслав Владимирович, 01.02.1961, с. Андреевка Октябрьского р-на Татарстан, Российская Федерация, СНИЛС 123-410-424 95 Паспорт гражданина Российской Федерации серия 36 06 №512897, выдан 22.08.2006, Жигулевским ГОВД Самарской обл. 423040, Респ. Татарстан, р-н. Нурлатский, г. Нурлат, ул. Г.Кариева, д. 12, кв. 9 Общество с ограниченной ответственностью "Агрофирма "Южная", ИНН: 1632008990
сведения о возможности предоставления третьим лицам персональных данных физического лица	данные отсутствуют
основание государственной регистрации:	Договор аренды земельного участка из земель сельскохозяйственного назначения, находящегося в общей долевой собственности, № 1, выдан 31.05.2006, заключили Тарасов В.В. от имени пайщиков иАфлятунов З.А. от имени ООО "Новый путь", дата государственной регистрации: 25.08.2006, номер государственной регистрации: 16-16-03-004-2006-160.1 Свидетельство о праве на наследство по закону, выдан 14.09.2021 Документ нотариально удостоверен: 14.09.2021 Мубаракшина Г.Н. 16/159-н/16-2021-5-297 Свидетельство о праве на наследство по завещанию, выдан 19.07.2023 Документ нотариально удостоверен: 19.07.2023 нотариус Нурлатского нотариального округа Республики Татарстан Мубаракшина Г.Н. 16/159-н/16-2023-3-1253 Договор дарения 7/3654 доли в праве общей долевой собственности земельного участка, № б/н, выдан 29.09.2023 Свидетельство о праве на наследство по завещанию, выдан 23.01.2024 Документ нотариально удостоверен: 23.01.2024 Щекач И.Ф., нотариусом Нурлатского нотариального округа Республики Татарстан 16/167-н/16-2024-2-47

полное наименование должности		инициалы, фамилия

ДОКУМЕНТ ПОДПИСАН
ЭЛЕКТРОННОЙ ПОДПИСЬЮ
Сертификат: 009F0BDC181A023B64597F1E2579BEFB50
Владелец: ФЕДЕРАЛЬНАЯ СЛУЖБА ГОСУДАРСТВЕННОЙ РЕГИСТРАЦИИ, КАДАСТРА И КАРТОГРАФИИ
Действителен: с 02.08.2024 по 26.10.2025

Земельный участок
вид объекта недвижимости

Лист № 73 раздела 2	Всего листов раздела 2: 696	Всего разделов: 7	Всего листов выписки: 2111

02.08.2025г. № КУВИ-001/2025-147013173	
Кадастровый номер:	16:32:000000:169(Единое землепользование)

	Свидетельство о праве собственности, № 16/167-н/16-2024-3-279, выдан 23.09.2024, Щекач Ирина Федоровна, нотариус Нурлатского нотариального округа Республики Татарстан Документ нотариально удостоверен: 23.09.2024 Щекач Ирина Федоровна, нотариус Нурлатского нотариального округа Республики Татарстан 16/167-н/16-2024-3-279 Свидетельство о праве на наследство по закону, № 16/167-н/16-2024-3-280, выдан 23.09.2024, Щекач Ирина Федоровна, нотариус Нурлатского нотариального округа Республики Татарстан Документ нотариально удостоверен: 23.09.2024 Щекач Ирина Федоровна, нотариус Нурлатского нотариального округа Республики Татарстан 16/167-н/16-2024-3-280 Свидетельство о праве собственности, № 16/167-н/16-2024-3-375, выдан 08.10.2024, Щекач Ирина Федоровна, нотариус Нурлатского нотариального округа Республики Татарстан Документ нотариально удостоверен: 08.10.2024 Щекач Ирина Федоровна, нотариус Нурлатского нотариального округа Республики Татарстан 16/167-н/16-2024-3-375 Свидетельство о праве на наследство по закону, № 16/167-н/16-2024-3-376, выдан 08.10.2024, Щекач Ирина Федоровна, нотариус Нурлатского нотариального округа Республики Татарстан Документ нотариально удостоверен: 08.10.2024 Щекач Ирина Федоровна, нотариус Нурлатского нотариального округа Республики Татарстан 16/167-н/16-2024-3-376 Свидетельство о праве на наследство по закону, выдан 16.12.2024 Документ нотариально удостоверен: 16.12.2024 нотариус Нурлатского нотариального округа Республики Татарстан Мубаракшина Г.Н. 16/159-н/16-2024-4-294
сведения об осуществлении государственной регистрации сделки, права, ограничения права без необходимого в силу закона согласия третьего лица, органа:	данные отсутствуют
сведения об управляющем залогом и о договоре управления залогом, если такой договор заключен для управления ипотекой:	данные отсутствуют
сведения о депозитарии, который осуществляет хранение обездвиженной документарной закладной или электронной закладной:	
ведения о внесении изменений или дополнений в регистрационную запись об ипотеке:	

ДОКУМЕНТ ПОДПИСАН
ЭЛЕКТРОННОЙ ПОДПИСЬЮ
Сертификат: 009F0BDC181A023B64597F1E2579BEFB50
Владелец: ФЕДЕРАЛЬНАЯ СЛУЖБА ГОСУДАРСТВЕННОЙ РЕГИСТРАЦИИ, КАДАСТРА И КАРТОГРАФИИ
Действителен: с 02.08.2024 по 26.10.2025

полное наименование должности		инициалы, фамилия

Земельный участок
вид объекта недвижимости

Лист № 74 раздела 2	Всего листов раздела 2: 696	Всего разделов: 7	Всего листов выписки: 2111

02.08.2025г. № КУВИ-001/2025-147013173	
Кадастровый номер:	16:32:000000:169(Единое землепользование)

1	Правообладатель (правообладатели):		1.42	Иванов Владимир Александрович, 22.04.1966, сел. Андреевка Октябрьского района ТАССР, Российская Федерация, СНИЛС 048-267-826 91 Паспорт гражданина Российской Федерации серия 92 11 №242783, выдан 03.08.2011, Отделением УФМС России по РТ в Нурлатском районе Республика Татарстан (Татарстан), Нурлатский район, с.Андреевка, ул.Полевая, д.14
	Сведения о возможности предоставления третьим лицам персональных данных физического лица:		1.42.1	данные отсутствуют
2	Вид, номер, дата и время государственной регистрации права:		2.42	Общая долевая собственность, 1/297 16:32:000000:169-16/024/2019-59 16.12.2019 09:16:39
3	Сведения об осуществлении государственной регистрации сделки, права без необходимого в силу закона согласия третьего лица, органа:		3.42	данные отсутствуют
4	Ограничение прав и обременение объекта недвижимости:			
	4.1	вид:	Аренда	
		дата государственной регистрации:	25.08.2006 00:00:00	
		номер государственной регистрации:	16-16-03-004-2006-160.1	
		срок, на который установлены ограничение прав и обременение объекта недвижимости:	Срок действия с 01.06.2006 по 01.06.2055 с 01.06.2006 по 01.06.2055	
		лицо, в пользу которого установлены ограничение прав и обременение объекта недвижимости:	Инякин Вячеслав Владимирович, 01.02.1961, с. Андреевка Октябрьского р-на Татарстан, Российская Федерация, СНИЛС 123-410-424 95 Паспорт гражданина Российской Федерации серия 36 06 №512897, выдан 22.08.2006, Жигулевским ГОВД Самарской обл. 423040, Респ. Татарстан, р-н. Нурлатский, г. Нурлат, ул. Г.Кариева, д. 12, кв. 9 Общество с ограниченной ответственностью "Агрофирма "Южная", ИНН: 1632008990	
		сведения о возможности предоставления третьим лицам персональных данных физического лица	данные отсутствуют	
		основание государственной регистрации:	Договор аренды земельного участка из земель сельскохозяйственного назначения, находящегося в общей долевой собственности, № 1, выдан 31.05.2006, заключили Тарасов В.В. от имени пайщиков иАфлятунов З.А. от имени ООО "Новый путь", дата государственной регистрации: 25.08.2006, номер государственной регистрации: 16-16-03-004-2006-160.1	

ДОКУМЕНТ ПОДПИСАН
ЭЛЕКТРОННОЙ ПОДПИСЬЮ
Сертификат: 009F0BDC181A023B64597F1E2579BEFB50
Владелец: ФЕДЕРАЛЬНАЯ СЛУЖБА ГОСУДАРСТВЕННОЙ РЕГИСТРАЦИИ, КАДАСТРА И КАРТОГРАФИИ
Действителен: с 02.08.2024 по 26.10.2025

полное наименование должности		инициалы, фамилия

Земельный участок
вид объекта недвижимости

Лист № 75 раздела 2	Всего листов раздела 2: 696	Всего разделов: 7	Всего листов выписки: 2111

02.08.2025г. № КУВИ-001/2025-147013173	
Кадастровый номер:	16:32:000000:169(Единое землепользование)

Свидетельство о праве на наследство по закону, выдан 14.09.2021
Документ нотариально удостоверен: 14.09.2021 Мубаракшина Г.Н. 16/159-н/16-2021-5-297

Свидетельство о праве на наследство по завещанию, выдан 19.07.2023
Документ нотариально удостоверен: 19.07.2023 нотариус Нурлатского нотариального округа Республики Татарстан Мубаракшина Г.Н. 16/159-н/16-2023-3-1253

Договор дарения 7/3654 доли в праве общей долевой собственности земельного участка, № б/н, выдан 29.09.2023

Свидетельство о праве на наследство по завещанию, выдан 23.01.2024
Документ нотариально удостоверен: 23.01.2024 Щекач И.Ф., нотариусом Нурлатского нотариального округа Республики Татарстан 16/167-н/16-2024-2-47

Свидетельство о праве собственности, № 16/167-н/16-2024-3-279, выдан 23.09.2024, Щекач Ирина Федоровна, нотариус Нурлатского нотариального округа Республики Татарстан
Документ нотариально удостоверен: 23.09.2024 Щекач Ирина Федоровна, нотариус Нурлатского нотариального округа Республики Татарстан 16/167-н/16-2024-3-279

Свидетельство о праве на наследство по закону, № 16/167-н/16-2024-3-280, выдан 23.09.2024, Щекач Ирина Федоровна, нотариус Нурлатского нотариального округа Республики Татарстан
Документ нотариально удостоверен: 23.09.2024 Щекач Ирина Федоровна, нотариус Нурлатского нотариального округа Республики Татарстан 16/167-н/16-2024-3-280

Свидетельство о праве собственности, № 16/167-н/16-2024-3-375, выдан 08.10.2024, Щекач Ирина Федоровна, нотариус Нурлатского нотариального округа Республики Татарстан
Документ нотариально удостоверен: 08.10.2024 Щекач Ирина Федоровна, нотариус Нурлатского нотариального округа Республики Татарстан 16/167-н/16-2024-3-375

Свидетельство о праве на наследство по закону, № 16/167-н/16-2024-3-376, выдан 08.10.2024, Щекач Ирина Федоровна, нотариус Нурлатского нотариального округа Республики Татарстан
Документ нотариально удостоверен: 08.10.2024 Щекач Ирина Федоровна, нотариус Нурлатского нотариального округа Республики Татарстан 16/167-н/16-2024-3-376

ДОКУМЕНТ ПОДПИСАН
ЭЛЕКТРОННОЙ ПОДПИСЬЮ
Сертификат: 009F0BDC181A023B64597F1E2579BEFB50
Владелец: ФЕДЕРАЛЬНАЯ СЛУЖБА ГОСУДАРСТВЕННОЙ РЕГИСТРАЦИИ, КАДАСТРА И КАРТОГРАФИИ
Действителен: с 02.08.2024 по 26.10.2025

полное наименование должности		инициалы, фамилия

Земельный участок
вид объекта недвижимости

Лист № 76 раздела 2	Всего листов раздела 2: 696	Всего разделов: 7	Всего листов выписки: 2111

02.08.2025г. № КУВИ-001/2025-147013173	
Кадастровый номер:	16:32:000000:169(Единое землепользование)

			Свидетельство о праве на наследство по закону, выдан 16.12.2024 Документ нотариально удостоверен: 16.12.2024 нотариус Нурлатского нотариального округа Республики Татарстан Мубаракшина Г.Н. 16/159-н/16-2024-4-294	
		сведения об осуществлении государственной регистрации сделки, права, ограничения права без необходимого в силу закона согласия третьего лица, органа:	данные отсутствуют	
		сведения об управляющем залогом и о договоре управления залогом, если такой договор заключен для управления ипотекой:	данные отсутствуют	
		сведения о депозитарии, который осуществляет хранение обездвиженной документарной закладной или электронной закладной:		
		ведения о внесении изменений или дополнений в регистрационную запись об ипотеке:		
1	Правообладатель (правообладатели):		1.43	Грачев Виктор Андреевич, 08.03.1955, гор. Сулюкта Ошской области Киргизской ССР, Гражданин РФ, СНИЛС 048-227-330 52 Паспорт гражданина Российской Федерации серия 92 04 №025184, выдан 18.02.2003, ОВД Нурлатского района Республики Татарстан
	Сведения о возможности предоставления третьим лицам персональных данных физического лица:		1.43.1	данные отсутствуют
2	Вид, номер, дата и время государственной регистрации права:		2.43	Общая долевая собственность, 1/297 16:32:000000:169-16/024/2019-55 28.10.2019 08:49:28
3	Сведения об осуществлении государственной регистрации сделки, права без необходимого в силу закона согласия третьего лица, органа:		3.43	данные отсутствуют
4	Ограничение прав и обременение объекта недвижимости:			
	4.1	вид:	Аренда	
		дата государственной регистрации:	25.08.2006 00:00:00	
		номер государственной регистрации:	16-16-03-004-2006-160.1	
		срок, на который установлены ограничение прав и обременение объекта недвижимости:	Срок действия с 01.06.2006 по 01.06.2055 с 01.06.2006 по 01.06.2055	

полное наименование должности	ДОКУМЕНТ ПОДПИСАН ЭЛЕКТРОННОЙ ПОДПИСЬЮ Сертификат: 009F0BDC181A023B64597F1E2579BEFB50 Владелец: ФЕДЕРАЛЬНАЯ СЛУЖБА ГОСУДАРСТВЕННОЙ РЕГИСТРАЦИИ, КАДАСТРА И КАРТОГРАФИИ Действителен: с 02.08.2024 по 26.10.2025	инициалы, фамилия

Земельный участок
вид объекта недвижимости

Лист № 77 раздела 2	Всего листов раздела 2: 696	Всего разделов: 7	Всего листов выписки: 2111

02.08.2025г. № КУВИ-001/2025-147013173	
Кадастровый номер:	16:32:000000:169(Единое землепользование)

лицо, в пользу которого установлены ограничение прав и обременение объекта недвижимости:	Инякин Вячеслав Владимирович, 01.02.1961, с. Андреевка Октябрьского р-на Татарстан, Российская Федерация, СНИЛС 123-410-424 95 Паспорт гражданина Российской Федерации серия 36 06 №512897, выдан 22.08.2006, Жигулевским ГОВД Самарской обл. 423040, Респ. Татарстан, р-н. Нурлатский, г. Нурлат, ул. Г.Кариева, д. 12, кв. 9 Общество с ограниченной ответственностью "Агрофирма "Южная", ИНН: 1632008990
сведения о возможности предоставления третьим лицам персональных данных физического лица	данные отсутствуют
основание государственной регистрации:	Договор аренды земельного участка из земель сельскохозяйственного назначения, находящегося в общей долевой собственности, № 1, выдан 31.05.2006, заключили Тарасов В.В. от имени пайщиков иАфлятунов З.А. от имени ООО "Новый путь", дата государственной регистрации: 25.08.2006, номер государственной регистрации: 16-16-03-004-2006-160.1 Свидетельство о праве на наследство по закону, выдан 14.09.2021 Документ нотариально удостоверен: 14.09.2021 Мубаракшина Г.Н. 16/159-н/16-2021-5-297 Свидетельство о праве на наследство по завещанию, выдан 19.07.2023 Документ нотариально удостоверен: 19.07.2023 нотариус Нурлатского нотариального округа Республики Татарстан Мубаракшина Г.Н. 16/159-н/16-2023-3-1253 Договор дарения 7/3654 доли в праве общей долевой собственности земельного участка, № б/н, выдан 29.09.2023 Свидетельство о праве на наследство по завещанию, выдан 23.01.2024 Документ нотариально удостоверен: 23.01.2024 Щекач И.Ф., нотариусом Нурлатского нотариального округа Республики Татарстан 16/167-н/16-2024-2-47 Свидетельство о праве собственности, № 16/167-н/16-2024-3-279, выдан 23.09.2024, Щекач Ирина Федоровна, нотариус Нурлатского нотариального округа Республики Татарстан Документ нотариально удостоверен: 23.09.2024 Щекач Ирина Федоровна, нотариус Нурлатского нотариального округа Республики Татарстан 16/167-н/16-2024-3-279

ДОКУМЕНТ ПОДПИСАН
ЭЛЕКТРОННОЙ ПОДПИСЬЮ
Сертификат: 009F0BDC181A023B64597F1E2579BEFB50
Владелец: ФЕДЕРАЛЬНАЯ СЛУЖБА ГОСУДАРСТВЕННОЙ РЕГИСТРАЦИИ, КАДАСТРА И КАРТОГРАФИИ
Действителен: с 02.08.2024 по 26.10.2025

полное наименование должности		инициалы, фамилия

Земельный участок
вид объекта недвижимости

Лист № 78 раздела 2	Всего листов раздела 2: 696	Всего разделов: 7	Всего листов выписки: 2111

02.08.2025г. № КУВИ-001/2025-147013173	
Кадастровый номер:	16:32:000000:169(Единое землепользование)

			Свидетельство о праве на наследство по закону, № 16/167-н/16-2024-3-280, выдан 23.09.2024, Щекач Ирина Федоровна, нотариус Нурлатского нотариального округа Республики Татарстан Документ нотариально удостоверен: 23.09.2024 Щекач Ирина Федоровна, нотариус Нурлатского нотариального округа Республики Татарстан 16/167-н/16-2024-3-280 Свидетельство о праве собственности, № 16/167-н/16-2024-3-375, выдан 08.10.2024, Щекач Ирина Федоровна, нотариус Нурлатского нотариального округа Республики Татарстан Документ нотариально удостоверен: 08.10.2024 Щекач Ирина Федоровна, нотариус Нурлатского нотариального округа Республики Татарстан 16/167-н/16-2024-3-375 Свидетельство о праве на наследство по закону, № 16/167-н/16-2024-3-376, выдан 08.10.2024, Щекач Ирина Федоровна, нотариус Нурлатского нотариального округа Республики Татарстан Документ нотариально удостоверен: 08.10.2024 Щекач Ирина Федоровна, нотариус Нурлатского нотариального округа Республики Татарстан 16/167-н/16-2024-3-376 Свидетельство о праве на наследство по закону, выдан 16.12.2024 Документ нотариально удостоверен: 16.12.2024 нотариус Нурлатского нотариального округа Республики Татарстан Мубаракшина Г.Н. 16/159-н/16-2024-4-294
		сведения об осуществлении государственной регистрации сделки, права, ограничения права без необходимого в силу закона согласия третьего лица, органа:	данные отсутствуют	
		сведения об управляющем залогом и о договоре управления залогом, если такой договор заключен для управления ипотекой:	данные отсутствуют	
		сведения о депозитарии, который осуществляет хранение обездвиженной документарной закладной или электронной закладной:		
		ведения о внесении изменений или дополнений в регистрационную запись об ипотеке:		
1	Правообладатель (правообладатели):	1.44	Будяшкин Юрий Зиновьевич, 02.01.1960, сел. Андреевка Октябрьского района ТАССР, Гражданин РФ, СНИЛС 048-226-723 61 Паспорт гражданина Российской Федерации серия 92 05 №576783, выдан 04.03.2005, ОВД Нурлатского района Республики Татарстан	

ДОКУМЕНТ ПОДПИСАН
ЭЛЕКТРОННОЙ ПОДПИСЬЮ
Сертификат: 009F0BDC181A023B64597F1E2579BEFB50
Владелец: ФЕДЕРАЛЬНАЯ СЛУЖБА ГОСУДАРСТВЕННОЙ РЕГИСТРАЦИИ, КАДАСТРА И КАРТОГРАФИИ
Действителен: с 02.08.2024 по 26.10.2025

полное наименование должности		инициалы, фамилия

Земельный участок
вид объекта недвижимости

Лист № 79 раздела 2	Всего листов раздела 2: 696	Всего разделов: 7	Всего листов выписки: 2111

02.08.2025г. № КУВИ-001/2025-147013173	
Кадастровый номер:	16:32:000000:169(Единое землепользование)

	Сведения о возможности предоставления третьим лицам персональных данных физического лица:		1.44.1	данные отсутствуют
2	Вид, номер, дата и время государственной регистрации права:		2.44	Общая долевая собственность, 1/297 16:32:000000:169-16/024/2019-51 04.09.2019 16:21:38
3	Сведения об осуществлении государственной регистрации сделки, права без необходимого в силу закона согласия третьего лица, органа:		3.44	данные отсутствуют
4	Ограничение прав и обременение объекта недвижимости:			
	4.1	вид:		Аренда
		дата государственной регистрации:		25.08.2006 00:00:00
		номер государственной регистрации:		16-16-03-004-2006-160.1
		срок, на который установлены ограничение прав и обременение объекта недвижимости:		Срок действия с 01.06.2006 по 01.06.2055 с 01.06.2006 по 01.06.2055
		лицо, в пользу которого установлены ограничение прав и обременение объекта недвижимости:		Инякин Вячеслав Владимирович, 01.02.1961, с. Андреевка Октябрьского р-на Татарстан, Российская Федерация, СНИЛС 123-410-424 95 Паспорт гражданина Российской Федерации серия 36 06 №512897, выдан 22.08.2006, Жигулевским ГОВД Самарской обл. 423040, Респ. Татарстан, р-н. Нурлатский, г. Нурлат, ул. Г.Кариева, д. 12, кв. 9 Общество с ограниченной ответственностью "Агрофирма "Южная", ИНН: 1632008990
		сведения о возможности предоставления третьим лицам персональных данных физического лица		данные отсутствуют
		основание государственной регистрации:		Договор аренды земельного участка из земель сельскохозяйственного назначения, находящегося в общей долевой собственности, № 1, выдан 31.05.2006, заключили Тарасов В.В. от имени пайщиков иАфлятунов З.А. от имени ООО "Новый путь", дата государственной регистрации: 25.08.2006, номер государственной регистрации: 16-16-03-004-2006-160.1 Свидетельство о праве на наследство по закону, выдан 14.09.2021 Документ нотариально удостоверен: 14.09.2021 Мубаракшина Г.Н. 16/159-н/16-2021-5-297

полное наименование должности		инициалы, фамилия

ДОКУМЕНТ ПОДПИСАН
ЭЛЕКТРОННОЙ ПОДПИСЬЮ
Сертификат: 009F0BDC181A023B64597F1E2579BEFB50
Владелец: ФЕДЕРАЛЬНАЯ СЛУЖБА ГОСУДАРСТВЕННОЙ РЕГИСТРАЦИИ, КАДАСТРА И КАРТОГРАФИИ
Действителен: с 02.08.2024 по 26.10.2025

Земельный участок
вид объекта недвижимости

Лист № 80 раздела 2	Всего листов раздела 2: 696	Всего разделов: 7	Всего листов выписки: 2111

02.08.2025г. № КУВИ-001/2025-147013173	
Кадастровый номер:	16:32:000000:169(Единое землепользование)

			Свидетельство о праве на наследство по завещанию, выдан 19.07.2023 Документ нотариально удостоверен: 19.07.2023 нотариус Нурлатского нотариального округа Республики Татарстан Мубаракшина Г.Н. 16/159-н/16-2023-3-1253 Договор дарения 7/3654 доли в праве общей долевой собственности земельного участка, № б/н, выдан 29.09.2023 Свидетельство о праве на наследство по завещанию, выдан 23.01.2024 Документ нотариально удостоверен: 23.01.2024 Щекач И.Ф., нотариусом Нурлатского нотариального округа Республики Татарстан 16/167-н/16-2024-2-47 Свидетельство о праве собственности, № 16/167-н/16-2024-3-279, выдан 23.09.2024, Щекач Ирина Федоровна, нотариус Нурлатского нотариального округа Республики Татарстан Документ нотариально удостоверен: 23.09.2024 Щекач Ирина Федоровна, нотариус Нурлатского нотариального округа Республики Татарстан 16/167-н/16-2024-3-279 Свидетельство о праве на наследство по закону, № 16/167-н/16-2024-3-280, выдан 23.09.2024, Щекач Ирина Федоровна, нотариус Нурлатского нотариального округа Республики Татарстан Документ нотариально удостоверен: 23.09.2024 Щекач Ирина Федоровна, нотариус Нурлатского нотариального округа Республики Татарстан 16/167-н/16-2024-3-280 Свидетельство о праве собственности, № 16/167-н/16-2024-3-375, выдан 08.10.2024, Щекач Ирина Федоровна, нотариус Нурлатского нотариального округа Республики Татарстан Документ нотариально удостоверен: 08.10.2024 Щекач Ирина Федоровна, нотариус Нурлатского нотариального округа Республики Татарстан 16/167-н/16-2024-3-375 Свидетельство о праве на наследство по закону, № 16/167-н/16-2024-3-376, выдан 08.10.2024, Щекач Ирина Федоровна, нотариус Нурлатского нотариального округа Республики Татарстан Документ нотариально удостоверен: 08.10.2024 Щекач Ирина Федоровна, нотариус Нурлатского нотариального округа Республики Татарстан 16/167-н/16-2024-3-376 Свидетельство о праве на наследство по закону, выдан 16.12.2024 Документ нотариально удостоверен: 16.12.2024 нотариус Нурлатского нотариального округа Республики Татарстан Мубаракшина Г.Н. 16/159-н/16-2024-4-294

ДОКУМЕНТ ПОДПИСАН
ЭЛЕКТРОННОЙ ПОДПИСЬЮ
Сертификат: 009F0BDC181A023B64597F1E2579BEFB50
Владелец: ФЕДЕРАЛЬНАЯ СЛУЖБА ГОСУДАРСТВЕННОЙ РЕГИСТРАЦИИ, КАДАСТРА И КАРТОГРАФИИ
Действителен: с 02.08.2024 по 26.10.2025

полное наименование должности		инициалы, фамилия

Земельный участок
вид объекта недвижимости

Лист № 81 раздела 2	Всего листов раздела 2: 696	Всего разделов: 7	Всего листов выписки: 2111

02.08.2025г. № КУВИ-001/2025-147013173	
Кадастровый номер:	16:32:000000:169(Единое землепользование)

		сведения об осуществлении государственной регистрации сделки, права, ограничения права без необходимого в силу закона согласия третьего лица, органа:	данные отсутствуют	
		сведения об управляющем залогом и о договоре управления залогом, если такой договор заключен для управления ипотекой:	данные отсутствуют	
		сведения о депозитарии, который осуществляет хранение обездвиженной документарной закладной или электронной закладной:		
		ведения о внесении изменений или дополнений в регистрационную запись об ипотеке:		
1	Правообладатель (правообладатели):		1.45	Иванов Петр Николаевич, 03.07.1977, с. Андреевка Октябрьского района ТАССР, Российская Федерация, СНИЛС 112-122-965 99 Паспорт гражданина Российской Федерации серия 92 03 №231429, выдан 30.05.2002, ОВД Нурлатского района Республики Татарстан Республика Татарстан (Татарстан), Нурлатский район, с.Андреевка, ул.Ленина, д.47, кв.2
	Сведения о возможности предоставления третьим лицам персональных данных физического лица:		1.45.1	данные отсутствуют
2	Вид, номер, дата и время государственной регистрации права:		2.45	Общая долевая собственность, 1/297 16:32:000000:169-16/024/2019-49 04.09.2019 10:26:43
3	Сведения об осуществлении государственной регистрации сделки, права без необходимого в силу закона согласия третьего лица, органа:		3.45	данные отсутствуют
4	Ограничение прав и обременение объекта недвижимости:			
	4.1	вид:	Аренда	
		дата государственной регистрации:	25.08.2006 00:00:00	
		номер государственной регистрации:	16-16-03-004-2006-160.1	
		срок, на который установлены ограничение прав и обременение объекта недвижимости:	Срок действия с 01.06.2006 по 01.06.2055 с 01.06.2006 по 01.06.2055	

ДОКУМЕНТ ПОДПИСАН
ЭЛЕКТРОННОЙ ПОДПИСЬЮ
Сертификат: 009F0BDC181A023B64597F1E2579BEFB50
Владелец: ФЕДЕРАЛЬНАЯ СЛУЖБА ГОСУДАРСТВЕННОЙ РЕГИСТРАЦИИ, КАДАСТРА И КАРТОГРАФИИ
Действителен: с 02.08.2024 по 26.10.2025

полное наименование должности		инициалы, фамилия

Земельный участок
вид объекта недвижимости

Лист № 82 раздела 2	Всего листов раздела 2: 696	Всего разделов: 7	Всего листов выписки: 2111

02.08.2025г. № КУВИ-001/2025-147013173	
Кадастровый номер:	16:32:000000:169(Единое землепользование)

лицо, в пользу которого установлены ограничение прав и обременение объекта недвижимости:	Инякин Вячеслав Владимирович, 01.02.1961, с. Андреевка Октябрьского р-на Татарстан, Российская Федерация, СНИЛС 123-410-424 95 Паспорт гражданина Российской Федерации серия 36 06 №512897, выдан 22.08.2006, Жигулевским ГОВД Самарской обл. 423040, Респ. Татарстан, р-н. Нурлатский, г. Нурлат, ул. Г.Кариева, д. 12, кв. 9 Общество с ограниченной ответственностью "Агрофирма "Южная", ИНН: 1632008990
сведения о возможности предоставления третьим лицам персональных данных физического лица	данные отсутствуют
основание государственной регистрации:	Договор аренды земельного участка из земель сельскохозяйственного назначения, находящегося в общей долевой собственности, № 1, выдан 31.05.2006, заключили Тарасов В.В. от имени пайщиков иАфлятунов З.А. от имени ООО "Новый путь", дата государственной регистрации: 25.08.2006, номер государственной регистрации: 16-16-03-004-2006-160.1 Свидетельство о праве на наследство по закону, выдан 14.09.2021 Документ нотариально удостоверен: 14.09.2021 Мубаракшина Г.Н. 16/159-н/16-2021-5-297 Свидетельство о праве на наследство по завещанию, выдан 19.07.2023 Документ нотариально удостоверен: 19.07.2023 нотариус Нурлатского нотариального округа Республики Татарстан Мубаракшина Г.Н. 16/159-н/16-2023-3-1253 Договор дарения 7/3654 доли в праве общей долевой собственности земельного участка, № б/н, выдан 29.09.2023 Свидетельство о праве на наследство по завещанию, выдан 23.01.2024 Документ нотариально удостоверен: 23.01.2024 Щекач И.Ф., нотариусом Нурлатского нотариального округа Республики Татарстан 16/167-н/16-2024-2-47 Свидетельство о праве собственности, № 16/167-н/16-2024-3-279, выдан 23.09.2024, Щекач Ирина Федоровна, нотариус Нурлатского нотариального округа Республики Татарстан Документ нотариально удостоверен: 23.09.2024 Щекач Ирина Федоровна, нотариус Нурлатского нотариального округа Республики Татарстан 16/167-н/16-2024-3-279

ДОКУМЕНТ ПОДПИСАН
ЭЛЕКТРОННОЙ ПОДПИСЬЮ
Сертификат: 009F0BDC181A023B64597F1E2579BEFB50
Владелец: ФЕДЕРАЛЬНАЯ СЛУЖБА ГОСУДАРСТВЕННОЙ РЕГИСТРАЦИИ, КАДАСТРА И КАРТОГРАФИИ
Действителен: с 02.08.2024 по 26.10.2025

полное наименование должности		инициалы, фамилия

Земельный участок
вид объекта недвижимости

Лист № 83 раздела 2	Всего листов раздела 2: 696	Всего разделов: 7	Всего листов выписки: 2111

02.08.2025г. № КУВИ-001/2025-147013173	
Кадастровый номер:	16:32:000000:169(Единое землепользование)

			Свидетельство о праве на наследство по закону, № 16/167-н/16-2024-3-280, выдан 23.09.2024, Щекач Ирина Федоровна, нотариус Нурлатского нотариального округа Республики Татарстан Документ нотариально удостоверен: 23.09.2024 Щекач Ирина Федоровна, нотариус Нурлатского нотариального округа Республики Татарстан 16/167-н/16-2024-3-280 Свидетельство о праве собственности, № 16/167-н/16-2024-3-375, выдан 08.10.2024, Щекач Ирина Федоровна, нотариус Нурлатского нотариального округа Республики Татарстан Документ нотариально удостоверен: 08.10.2024 Щекач Ирина Федоровна, нотариус Нурлатского нотариального округа Республики Татарстан 16/167-н/16-2024-3-375 Свидетельство о праве на наследство по закону, № 16/167-н/16-2024-3-376, выдан 08.10.2024, Щекач Ирина Федоровна, нотариус Нурлатского нотариального округа Республики Татарстан Документ нотариально удостоверен: 08.10.2024 Щекач Ирина Федоровна, нотариус Нурлатского нотариального округа Республики Татарстан 16/167-н/16-2024-3-376 Свидетельство о праве на наследство по закону, выдан 16.12.2024 Документ нотариально удостоверен: 16.12.2024 нотариус Нурлатского нотариального округа Республики Татарстан Мубаракшина Г.Н. 16/159-н/16-2024-4-294
		сведения об осуществлении государственной регистрации сделки, права, ограничения права без необходимого в силу закона согласия третьего лица, органа:	данные отсутствуют	
		сведения об управляющем залогом и о договоре управления залогом, если такой договор заключен для управления ипотекой:	данные отсутствуют	
		сведения о депозитарии, который осуществляет хранение обездвиженной документарной закладной или электронной закладной:		
		ведения о внесении изменений или дополнений в регистрационную запись об ипотеке:		
1	Правообладатель (правообладатели):	1.46	Иванов Петр Николаевич, 03.07.1977, с. Андреевка Октябрьского района ТАССР, Российская Федерация, СНИЛС 112-122-965 99 Паспорт гражданина Российской Федерации серия 92 03 №231429, выдан 30.05.2002, ОВД Нурлатского района Республики Татарстан Республика Татарстан (Татарстан), Нурлатский район, с.Андреевка, ул.Ленина, д.47, кв.2	

ДОКУМЕНТ ПОДПИСАН
ЭЛЕКТРОННОЙ ПОДПИСЬЮ
Сертификат: 009F0BDC181A023B64597F1E2579BEFB50
Владелец: ФЕДЕРАЛЬНАЯ СЛУЖБА ГОСУДАРСТВЕННОЙ РЕГИСТРАЦИИ, КАДАСТРА И КАРТОГРАФИИ
Действителен: с 02.08.2024 по 26.10.2025

полное наименование должности	инициалы, фамилия

Земельный участок
вид объекта недвижимости

Лист № 84 раздела 2	Всего листов раздела 2: 696	Всего разделов: 7	Всего листов выписки: 2111

02.08.2025г. № КУВИ-001/2025-147013173	
Кадастровый номер:	16:32:000000:169(Единое землепользование)

	Сведения о возможности предоставления третьим лицам персональных данных физического лица:		1.46.1	данные отсутствуют
2	Вид, номер, дата и время государственной регистрации права:		2.46	Общая долевая собственность, 1/297 16:32:000000:169-16/024/2019-47 04.09.2019 10:13:33
3	Сведения об осуществлении государственной регистрации сделки, права без необходимого в силу закона согласия третьего лица, органа:		3.46	данные отсутствуют
4	Ограничение прав и обременение объекта недвижимости:			
	4.1	вид:		Аренда
		дата государственной регистрации:		25.08.2006 00:00:00
		номер государственной регистрации:		16-16-03-004-2006-160.1
		срок, на который установлены ограничение прав и обременение объекта недвижимости:		Срок действия с 01.06.2006 по 01.06.2055 с 01.06.2006 по 01.06.2055
		лицо, в пользу которого установлены ограничение прав и обременение объекта недвижимости:		Инякин Вячеслав Владимирович, 01.02.1961, с. Андреевка Октябрьского р-на Татарстан, Российская Федерация, СНИЛС 123-410-424 95 Паспорт гражданина Российской Федерации серия 36 06 №512897, выдан 22.08.2006, Жигулевским ГОВД Самарской обл. 423040, Респ. Татарстан, р-н. Нурлатский, г. Нурлат, ул. Г.Кариева, д. 12, кв. 9 Общество с ограниченной ответственностью "Агрофирма "Южная", ИНН: 1632008990
		сведения о возможности предоставления третьим лицам персональных данных физического лица		данные отсутствуют
		основание государственной регистрации:		Договор аренды земельного участка из земель сельскохозяйственного назначения, находящегося в общей долевой собственности, № 1, выдан 31.05.2006, заключили Тарасов В.В. от имени пайщиков иАфлятунов З.А. от имени ООО "Новый путь", дата государственной регистрации: 25.08.2006, номер государственной регистрации: 16-16-03-004-2006-160.1 Свидетельство о праве на наследство по закону, выдан 14.09.2021 Документ нотариально удостоверен: 14.09.2021 Мубаракшина Г.Н. 16/159-н/16-2021-5-297

полное наименование должности		инициалы, фамилия

ДОКУМЕНТ ПОДПИСАН
ЭЛЕКТРОННОЙ ПОДПИСЬЮ
Сертификат: 009F0BDC181A023B64597F1E2579BEFB50
Владелец: ФЕДЕРАЛЬНАЯ СЛУЖБА ГОСУДАРСТВЕННОЙ РЕГИСТРАЦИИ, КАДАСТРА И КАРТОГРАФИИ
Действителен: с 02.08.2024 по 26.10.2025

Земельный участок
вид объекта недвижимости

Лист № 85 раздела 2	Всего листов раздела 2: 696	Всего разделов: 7	Всего листов выписки: 2111

02.08.2025г. № КУВИ-001/2025-147013173	
Кадастровый номер:	16:32:000000:169(Единое землепользование)

Свидетельство о праве на наследство по завещанию, выдан 19.07.2023
Документ нотариально удостоверен: 19.07.2023 нотариус Нурлатского нотариального округа Республики Татарстан Мубаракшина Г.Н. 16/159-н/16-2023-3-1253

Договор дарения 7/3654 доли в праве общей долевой собственности земельного участка, № б/н, выдан 29.09.2023

Свидетельство о праве на наследство по завещанию, выдан 23.01.2024
Документ нотариально удостоверен: 23.01.2024 Щекач И.Ф., нотариусом Нурлатского нотариального округа Республики Татарстан 16/167-н/16-2024-2-47

Свидетельство о праве собственности, № 16/167-н/16-2024-3-279, выдан 23.09.2024, Щекач Ирина Федоровна, нотариус Нурлатского нотариального округа Республики Татарстан
Документ нотариально удостоверен: 23.09.2024 Щекач Ирина Федоровна, нотариус Нурлатского нотариального округа Республики Татарстан 16/167-н/16-2024-3-279

Свидетельство о праве на наследство по закону, № 16/167-н/16-2024-3-280, выдан 23.09.2024, Щекач Ирина Федоровна, нотариус Нурлатского нотариального округа Республики Татарстан
Документ нотариально удостоверен: 23.09.2024 Щекач Ирина Федоровна, нотариус Нурлатского нотариального округа Республики Татарстан 16/167-н/16-2024-3-280

Свидетельство о праве собственности, № 16/167-н/16-2024-3-375, выдан 08.10.2024, Щекач Ирина Федоровна, нотариус Нурлатского нотариального округа Республики Татарстан
Документ нотариально удостоверен: 08.10.2024 Щекач Ирина Федоровна, нотариус Нурлатского нотариального округа Республики Татарстан 16/167-н/16-2024-3-375

Свидетельство о праве на наследство по закону, № 16/167-н/16-2024-3-376, выдан 08.10.2024, Щекач Ирина Федоровна, нотариус Нурлатского нотариального округа Республики Татарстан
Документ нотариально удостоверен: 08.10.2024 Щекач Ирина Федоровна, нотариус Нурлатского нотариального округа Республики Татарстан 16/167-н/16-2024-3-376

Свидетельство о праве на наследство по закону, выдан 16.12.2024
Документ нотариально удостоверен: 16.12.2024 нотариус Нурлатского нотариального округа Республики Татарстан Мубаракшина Г.Н. 16/159-н/16-2024-4-294

ДОКУМЕНТ ПОДПИСАН
ЭЛЕКТРОННОЙ ПОДПИСЬЮ
Сертификат: 009F0BDC181A023B64597F1E2579BEFB50
Владелец: ФЕДЕРАЛЬНАЯ СЛУЖБА ГОСУДАРСТВЕННОЙ РЕГИСТРАЦИИ, КАДАСТРА И КАРТОГРАФИИ
Действителен: с 02.08.2024 по 26.10.2025

полное наименование должности		инициалы, фамилия

Земельный участок
вид объекта недвижимости

Лист № 86 раздела 2	Всего листов раздела 2: 696	Всего разделов: 7	Всего листов выписки: 2111

02.08.2025г. № КУВИ-001/2025-147013173	
Кадастровый номер:	16:32:000000:169(Единое землепользование)

		сведения об осуществлении государственной регистрации сделки, права, ограничения права без необходимого в силу закона согласия третьего лица, органа:	данные отсутствуют	
		сведения об управляющем залогом и о договоре управления залогом, если такой договор заключен для управления ипотекой:	данные отсутствуют	
		сведения о депозитарии, который осуществляет хранение обездвиженной документарной закладной или электронной закладной:		
		ведения о внесении изменений или дополнений в регистрационную запись об ипотеке:		
1	Правообладатель (правообладатели):		1.47	Будяшкин Алексей Зиновьевич, 29.03.1970, сел. Андреевка Октябрьского района ТАССР, Российская Федерация, СНИЛС 048-226-727 65 Паспорт гражданина Российской Федерации серия 92 15 №873799, выдан 13.05.2015, Отделением УФМС России по Республике Татарстан в Нурлатском районе Республика Татарстан (Татарстан), Нурлатский район, с.Андреевка, ул.Ленина, д.9а
	Сведения о возможности предоставления третьим лицам персональных данных физического лица:		1.47.1	данные отсутствуют
2	Вид, номер, дата и время государственной регистрации права:		2.47	Общая долевая собственность, 1/297 16:32:000000:169-16/024/2019-45 04.09.2019 10:10:35
3	Сведения об осуществлении государственной регистрации сделки, права без необходимого в силу закона согласия третьего лица, органа:		3.47	данные отсутствуют
4	Ограничение прав и обременение объекта недвижимости:			
	4.1	вид:	Аренда	
		дата государственной регистрации:	25.08.2006 00:00:00	
		номер государственной регистрации:	16-16-03-004-2006-160.1	
		срок, на который установлены ограничение прав и обременение объекта недвижимости:	Срок действия с 01.06.2006 по 01.06.2055 с 01.06.2006 по 01.06.2055	

ДОКУМЕНТ ПОДПИСАН
ЭЛЕКТРОННОЙ ПОДПИСЬЮ
Сертификат: 009F0BDC181A023B64597F1E2579BEFB50
Владелец: ФЕДЕРАЛЬНАЯ СЛУЖБА ГОСУДАРСТВЕННОЙ РЕГИСТРАЦИИ, КАДАСТРА И КАРТОГРАФИИ
Действителен: с 02.08.2024 по 26.10.2025

полное наименование должности	инициалы, фамилия

Земельный участок
вид объекта недвижимости

Лист № 87 раздела 2	Всего листов раздела 2: 696	Всего разделов: 7	Всего листов выписки: 2111

02.08.2025г. № КУВИ-001/2025-147013173	
Кадастровый номер:	16:32:000000:169(Единое землепользование)

лицо, в пользу которого установлены ограничение прав и обременение объекта недвижимости:	Инякин Вячеслав Владимирович, 01.02.1961, с. Андреевка Октябрьского р-на Татарстан, Российская Федерация, СНИЛС 123-410-424 95 Паспорт гражданина Российской Федерации серия 36 06 №512897, выдан 22.08.2006, Жигулевским ГОВД Самарской обл. 423040, Респ. Татарстан, р-н. Нурлатский, г. Нурлат, ул. Г.Кариева, д. 12, кв. 9 Общество с ограниченной ответственностью "Агрофирма "Южная", ИНН: 1632008990
сведения о возможности предоставления третьим лицам персональных данных физического лица	данные отсутствуют
основание государственной регистрации:	Договор аренды земельного участка из земель сельскохозяйственного назначения, находящегося в общей долевой собственности, № 1, выдан 31.05.2006, заключили Тарасов В.В. от имени пайщиков иАфлятунов З.А. от имени ООО "Новый путь", дата государственной регистрации: 25.08.2006, номер государственной регистрации: 16-16-03-004-2006-160.1 Свидетельство о праве на наследство по закону, выдан 14.09.2021 Документ нотариально удостоверен: 14.09.2021 Мубаракшина Г.Н. 16/159-н/16-2021-5-297 Свидетельство о праве на наследство по завещанию, выдан 19.07.2023 Документ нотариально удостоверен: 19.07.2023 нотариус Нурлатского нотариального округа Республики Татарстан Мубаракшина Г.Н. 16/159-н/16-2023-3-1253 Договор дарения 7/3654 доли в праве общей долевой собственности земельного участка, № б/н, выдан 29.09.2023 Свидетельство о праве на наследство по завещанию, выдан 23.01.2024 Документ нотариально удостоверен: 23.01.2024 Щекач И.Ф., нотариусом Нурлатского нотариального округа Республики Татарстан 16/167-н/16-2024-2-47 Свидетельство о праве собственности, № 16/167-н/16-2024-3-279, выдан 23.09.2024, Щекач Ирина Федоровна, нотариус Нурлатского нотариального округа Республики Татарстан Документ нотариально удостоверен: 23.09.2024 Щекач Ирина Федоровна, нотариус Нурлатского нотариального округа Республики Татарстан 16/167-н/16-2024-3-279

ДОКУМЕНТ ПОДПИСАН
ЭЛЕКТРОННОЙ ПОДПИСЬЮ
Сертификат: 009F0BDC181A023B64597F1E2579BEFB50
Владелец: ФЕДЕРАЛЬНАЯ СЛУЖБА ГОСУДАРСТВЕННОЙ РЕГИСТРАЦИИ, КАДАСТРА И КАРТОГРАФИИ
Действителен: с 02.08.2024 по 26.10.2025

полное наименование должности		инициалы, фамилия

Земельный участок
вид объекта недвижимости

Лист № 88 раздела 2	Всего листов раздела 2: 696	Всего разделов: 7	Всего листов выписки: 2111

02.08.2025г. № КУВИ-001/2025-147013173	
Кадастровый номер:	16:32:000000:169(Единое землепользование)

			Свидетельство о праве на наследство по закону, № 16/167-н/16-2024-3-280, выдан 23.09.2024, Щекач Ирина Федоровна, нотариус Нурлатского нотариального округа Республики Татарстан Документ нотариально удостоверен: 23.09.2024 Щекач Ирина Федоровна, нотариус Нурлатского нотариального округа Республики Татарстан 16/167-н/16-2024-3-280 Свидетельство о праве собственности, № 16/167-н/16-2024-3-375, выдан 08.10.2024, Щекач Ирина Федоровна, нотариус Нурлатского нотариального округа Республики Татарстан Документ нотариально удостоверен: 08.10.2024 Щекач Ирина Федоровна, нотариус Нурлатского нотариального округа Республики Татарстан 16/167-н/16-2024-3-375 Свидетельство о праве на наследство по закону, № 16/167-н/16-2024-3-376, выдан 08.10.2024, Щекач Ирина Федоровна, нотариус Нурлатского нотариального округа Республики Татарстан Документ нотариально удостоверен: 08.10.2024 Щекач Ирина Федоровна, нотариус Нурлатского нотариального округа Республики Татарстан 16/167-н/16-2024-3-376 Свидетельство о праве на наследство по закону, выдан 16.12.2024 Документ нотариально удостоверен: 16.12.2024 нотариус Нурлатского нотариального округа Республики Татарстан Мубаракшина Г.Н. 16/159-н/16-2024-4-294
		сведения об осуществлении государственной регистрации сделки, права, ограничения права без необходимого в силу закона согласия третьего лица, органа:	данные отсутствуют	
		сведения об управляющем залогом и о договоре управления залогом, если такой договор заключен для управления ипотекой:	данные отсутствуют	
		сведения о депозитарии, который осуществляет хранение обездвиженной документарной закладной или электронной закладной:		
		ведения о внесении изменений или дополнений в регистрационную запись об ипотеке:		
1	Правообладатель (правообладатели):	1.48	Алексеев Анатолий Федорович, 09.11.1970, дер. Андреевка Октябрьского района ТАССР, Российская Федерация, СНИЛС 044-095-737 58 Паспорт гражданина Российской Федерации серия 92 15 №989512, выдан 06.01.2016, Отделением УФМС России по Республике Татарстан в Нурлатском районе Республика Татарстан (Татарстан), Нурлатский район, г.Нурлат, ул.А.Халикова, д.52, кв.14	

ДОКУМЕНТ ПОДПИСАН
ЭЛЕКТРОННОЙ ПОДПИСЬЮ
Сертификат: 009F0BDC181A023B64597F1E2579BEFB50
Владелец: ФЕДЕРАЛЬНАЯ СЛУЖБА ГОСУДАРСТВЕННОЙ РЕГИСТРАЦИИ, КАДАСТРА И КАРТОГРАФИИ
Действителен: с 02.08.2024 по 26.10.2025

полное наименование должности		инициалы, фамилия

Земельный участок
вид объекта недвижимости

Лист № 89 раздела 2	Всего листов раздела 2: 696	Всего разделов: 7	Всего листов выписки: 2111

02.08.2025г. № КУВИ-001/2025-147013173	
Кадастровый номер:	16:32:000000:169(Единое землепользование)

	Сведения о возможности предоставления третьим лицам персональных данных физического лица:	1.48.1	данные отсутствуют
2	Вид, номер, дата и время государственной регистрации права:	2.48	Общая долевая собственность, 1/297 16:32:000000:169-16/024/2019-43 02.09.2019 10:12:14
3	Сведения об осуществлении государственной регистрации сделки, права без необходимого в силу закона согласия третьего лица, органа:	3.48	данные отсутствуют
4	Ограничение прав и обременение объекта недвижимости:		

4.1	вид:	Аренда
	дата государственной регистрации:	25.08.2006 00:00:00
	номер государственной регистрации:	16-16-03-004-2006-160.1
	срок, на который установлены ограничение прав и обременение объекта недвижимости:	Срок действия с 01.06.2006 по 01.06.2055 с 01.06.2006 по 01.06.2055
	лицо, в пользу которого установлены ограничение прав и обременение объекта недвижимости:	Инякин Вячеслав Владимирович, 01.02.1961, с. Андреевка Октябрьского р-на Татарстан, Российская Федерация, СНИЛС 123-410-424 95 Паспорт гражданина Российской Федерации серия 36 06 №512897, выдан 22.08.2006, Жигулевским ГОВД Самарской обл. 423040, Респ. Татарстан, р-н. Нурлатский, г. Нурлат, ул. Г.Кариева, д. 12, кв. 9 Общество с ограниченной ответственностью "Агрофирма "Южная", ИНН: 1632008990
	сведения о возможности предоставления третьим лицам персональных данных физического лица	данные отсутствуют
	основание государственной регистрации:	Договор аренды земельного участка из земель сельскохозяйственного назначения, находящегося в общей долевой собственности, № 1, выдан 31.05.2006, заключили Тарасов В.В. от имени пайщиков иАфлятунов З.А. от имени ООО "Новый путь", дата государственной регистрации: 25.08.2006, номер государственной регистрации: 16-16-03-004-2006-160.1 Свидетельство о праве на наследство по закону, выдан 14.09.2021 Документ нотариально удостоверен: 14.09.2021 Мубаракшина Г.Н. 16/159-н/16-2021-5-297

полное наименование должности		инициалы, фамилия

ДОКУМЕНТ ПОДПИСАН
ЭЛЕКТРОННОЙ ПОДПИСЬЮ
Сертификат: 009F0BDC181A023B64597F1E2579BEFB50
Владелец: ФЕДЕРАЛЬНАЯ СЛУЖБА ГОСУДАРСТВЕННОЙ РЕГИСТРАЦИИ, КАДАСТРА И КАРТОГРАФИИ
Действителен: с 02.08.2024 по 26.10.2025

Земельный участок
вид объекта недвижимости

Лист № 90 раздела 2	Всего листов раздела 2: 696	Всего разделов: 7	Всего листов выписки: 2111

02.08.2025г. № КУВИ-001/2025-147013173	
Кадастровый номер:	16:32:000000:169(Единое землепользование)

Свидетельство о праве на наследство по завещанию, выдан 19.07.2023
Документ нотариально удостоверен: 19.07.2023 нотариус Нурлатского нотариального округа Республики Татарстан Мубаракшина Г.Н. 16/159-н/16-2023-3-1253

Договор дарения 7/3654 доли в праве общей долевой собственности земельного участка, № б/н, выдан 29.09.2023

Свидетельство о праве на наследство по завещанию, выдан 23.01.2024
Документ нотариально удостоверен: 23.01.2024 Щекач И.Ф., нотариусом Нурлатского нотариального округа Республики Татарстан 16/167-н/16-2024-2-47

Свидетельство о праве собственности, № 16/167-н/16-2024-3-279, выдан 23.09.2024, Щекач Ирина Федоровна, нотариус Нурлатского нотариального округа Республики Татарстан
Документ нотариально удостоверен: 23.09.2024 Щекач Ирина Федоровна, нотариус Нурлатского нотариального округа Республики Татарстан 16/167-н/16-2024-3-279

Свидетельство о праве на наследство по закону, № 16/167-н/16-2024-3-280, выдан 23.09.2024, Щекач Ирина Федоровна, нотариус Нурлатского нотариального округа Республики Татарстан
Документ нотариально удостоверен: 23.09.2024 Щекач Ирина Федоровна, нотариус Нурлатского нотариального округа Республики Татарстан 16/167-н/16-2024-3-280

Свидетельство о праве собственности, № 16/167-н/16-2024-3-375, выдан 08.10.2024, Щекач Ирина Федоровна, нотариус Нурлатского нотариального округа Республики Татарстан
Документ нотариально удостоверен: 08.10.2024 Щекач Ирина Федоровна, нотариус Нурлатского нотариального округа Республики Татарстан 16/167-н/16-2024-3-375

Свидетельство о праве на наследство по закону, № 16/167-н/16-2024-3-376, выдан 08.10.2024, Щекач Ирина Федоровна, нотариус Нурлатского нотариального округа Республики Татарстан
Документ нотариально удостоверен: 08.10.2024 Щекач Ирина Федоровна, нотариус Нурлатского нотариального округа Республики Татарстан 16/167-н/16-2024-3-376

Свидетельство о праве на наследство по закону, выдан 16.12.2024
Документ нотариально удостоверен: 16.12.2024 нотариус Нурлатского нотариального округа Республики Татарстан Мубаракшина Г.Н. 16/159-н/16-2024-4-294

ДОКУМЕНТ ПОДПИСАН
ЭЛЕКТРОННОЙ ПОДПИСЬЮ
Сертификат: 009F0BDC181A023B64597F1E2579BEFB50
Владелец: ФЕДЕРАЛЬНАЯ СЛУЖБА ГОСУДАРСТВЕННОЙ РЕГИСТРАЦИИ, КАДАСТРА И КАРТОГРАФИИ
Действителен: с 02.08.2024 по 26.10.2025

полное наименование должности		инициалы, фамилия

Земельный участок
вид объекта недвижимости

Лист № 91 раздела 2	Всего листов раздела 2: 696	Всего разделов: 7	Всего листов выписки: 2111

02.08.2025г. № КУВИ-001/2025-147013173	
Кадастровый номер:	16:32:000000:169(Единое землепользование)

		сведения об осуществлении государственной регистрации сделки, права, ограничения права без необходимого в силу закона согласия третьего лица, органа:	данные отсутствуют	
		сведения об управляющем залогом и о договоре управления залогом, если такой договор заключен для управления ипотекой:	данные отсутствуют	
		сведения о депозитарии, который осуществляет хранение обездвиженной документарной закладной или электронной закладной:		
		ведения о внесении изменений или дополнений в регистрационную запись об ипотеке:		
1	Правообладатель (правообладатели):		1.49	Сиякина Надежда Федоровна, 28.01.1978, с. Андреевка Октябрьского района ТАССР, Российская Федерация, СНИЛС 026-536-446 52 Паспорт гражданина Российской Федерации серия 92 04 №025433, выдан 21.02.2003, ОВД Нурлатского района Республики Татарстан Республика Татарстан (Татарстан), Нурлатский район, с.Андреевка, ул.Садовая, д.7
	Сведения о возможности предоставления третьим лицам персональных данных физического лица:		1.49.1	данные отсутствуют
2	Вид, номер, дата и время государственной регистрации права:		2.49	Общая долевая собственность, 1/297 16:32:000000:169-16/024/2019-41 02.09.2019 09:21:48
3	Сведения об осуществлении государственной регистрации сделки, права без необходимого в силу закона согласия третьего лица, органа:		3.49	данные отсутствуют
4	Ограничение прав и обременение объекта недвижимости:			
	4.1	вид:	Аренда	
		дата государственной регистрации:	25.08.2006 00:00:00	
		номер государственной регистрации:	16-16-03-004-2006-160.1	
		срок, на который установлены ограничение прав и обременение объекта недвижимости:	Срок действия с 01.06.2006 по 01.06.2055 с 01.06.2006 по 01.06.2055	

ДОКУМЕНТ ПОДПИСАН
ЭЛЕКТРОННОЙ ПОДПИСЬЮ
Сертификат: 009F0BDC181A023B64597F1E2579BEFB50
Владелец: ФЕДЕРАЛЬНАЯ СЛУЖБА ГОСУДАРСТВЕННОЙ РЕГИСТРАЦИИ, КАДАСТРА И КАРТОГРАФИИ
Действителен: с 02.08.2024 по 26.10.2025

полное наименование должности		инициалы, фамилия

Земельный участок
вид объекта недвижимости

Лист № 92 раздела 2	Всего листов раздела 2: 696	Всего разделов: 7	Всего листов выписки: 2111

02.08.2025г. № КУВИ-001/2025-147013173	
Кадастровый номер:	16:32:000000:169(Единое землепользование)

лицо, в пользу которого установлены ограничение прав и обременение объекта недвижимости:	Инякин Вячеслав Владимирович, 01.02.1961, с. Андреевка Октябрьского р-на Татарстан, Российская Федерация, СНИЛС 123-410-424 95 Паспорт гражданина Российской Федерации серия 36 06 №512897, выдан 22.08.2006, Жигулевским ГОВД Самарской обл. 423040, Респ. Татарстан, р-н. Нурлатский, г. Нурлат, ул. Г.Кариева, д. 12, кв. 9 Общество с ограниченной ответственностью "Агрофирма "Южная", ИНН: 1632008990
сведения о возможности предоставления третьим лицам персональных данных физического лица	данные отсутствуют
основание государственной регистрации:	Договор аренды земельного участка из земель сельскохозяйственного назначения, находящегося в общей долевой собственности, № 1, выдан 31.05.2006, заключили Тарасов В.В. от имени пайщиков иАфлятунов З.А. от имени ООО "Новый путь", дата государственной регистрации: 25.08.2006, номер государственной регистрации: 16-16-03-004-2006-160.1 Свидетельство о праве на наследство по закону, выдан 14.09.2021 Документ нотариально удостоверен: 14.09.2021 Мубаракшина Г.Н. 16/159-н/16-2021-5-297 Свидетельство о праве на наследство по завещанию, выдан 19.07.2023 Документ нотариально удостоверен: 19.07.2023 нотариус Нурлатского нотариального округа Республики Татарстан Мубаракшина Г.Н. 16/159-н/16-2023-3-1253 Договор дарения 7/3654 доли в праве общей долевой собственности земельного участка, № б/н, выдан 29.09.2023 Свидетельство о праве на наследство по завещанию, выдан 23.01.2024 Документ нотариально удостоверен: 23.01.2024 Щекач И.Ф., нотариусом Нурлатского нотариального округа Республики Татарстан 16/167-н/16-2024-2-47 Свидетельство о праве собственности, № 16/167-н/16-2024-3-279, выдан 23.09.2024, Щекач Ирина Федоровна, нотариус Нурлатского нотариального округа Республики Татарстан Документ нотариально удостоверен: 23.09.2024 Щекач Ирина Федоровна, нотариус Нурлатского нотариального округа Республики Татарстан 16/167-н/16-2024-3-279

ДОКУМЕНТ ПОДПИСАН
ЭЛЕКТРОННОЙ ПОДПИСЬЮ
Сертификат: 009F0BDC181A023B64597F1E2579BEFB50
Владелец: ФЕДЕРАЛЬНАЯ СЛУЖБА ГОСУДАРСТВЕННОЙ РЕГИСТРАЦИИ, КАДАСТРА И КАРТОГРАФИИ
Действителен: с 02.08.2024 по 26.10.2025

полное наименование должности		инициалы, фамилия

Земельный участок
вид объекта недвижимости

Лист № 93 раздела 2	Всего листов раздела 2: 696	Всего разделов: 7	Всего листов выписки: 2111

02.08.2025г. № КУВИ-001/2025-147013173	
Кадастровый номер:	16:32:000000:169(Единое землепользование)

			Свидетельство о праве на наследство по закону, № 16/167-н/16-2024-3-280, выдан 23.09.2024, Щекач Ирина Федоровна, нотариус Нурлатского нотариального округа Республики Татарстан Документ нотариально удостоверен: 23.09.2024 Щекач Ирина Федоровна, нотариус Нурлатского нотариального округа Республики Татарстан 16/167-н/16-2024-3-280 Свидетельство о праве собственности, № 16/167-н/16-2024-3-375, выдан 08.10.2024, Щекач Ирина Федоровна, нотариус Нурлатского нотариального округа Республики Татарстан Документ нотариально удостоверен: 08.10.2024 Щекач Ирина Федоровна, нотариус Нурлатского нотариального округа Республики Татарстан 16/167-н/16-2024-3-375 Свидетельство о праве на наследство по закону, № 16/167-н/16-2024-3-376, выдан 08.10.2024, Щекач Ирина Федоровна, нотариус Нурлатского нотариального округа Республики Татарстан Документ нотариально удостоверен: 08.10.2024 Щекач Ирина Федоровна, нотариус Нурлатского нотариального округа Республики Татарстан 16/167-н/16-2024-3-376 Свидетельство о праве на наследство по закону, выдан 16.12.2024 Документ нотариально удостоверен: 16.12.2024 нотариус Нурлатского нотариального округа Республики Татарстан Мубаракшина Г.Н. 16/159-н/16-2024-4-294
		сведения об осуществлении государственной регистрации сделки, права, ограничения права без необходимого в силу закона согласия третьего лица, органа:	данные отсутствуют	
		сведения об управляющем залогом и о договоре управления залогом, если такой договор заключен для управления ипотекой:	данные отсутствуют	
		сведения о депозитарии, который осуществляет хранение обездвиженной документарной закладной или электронной закладной:		
		ведения о внесении изменений или дополнений в регистрационную запись об ипотеке:		
1	Правообладатель (правообладатели):		1.50	Абрамова Раиса Викторовна, 01.07.1970, сел. Андреевка Октябрьского района ТАССР, Российская Федерация, СНИЛС 043-669-559 88 Паспорт гражданина Российской Федерации серия 92 15 №892303, выдан 08.07.2015, Отделением УФМС России по Республике Татарстан в Нурлатском районе Республика Татарстан (Татарстан), Нурлатский район, с.Андреевка, ул.К.Маркса, д.67

ДОКУМЕНТ ПОДПИСАН
ЭЛЕКТРОННОЙ ПОДПИСЬЮ
Сертификат: 009F0BDC181A023B64597F1E2579BEFB50
Владелец: ФЕДЕРАЛЬНАЯ СЛУЖБА ГОСУДАРСТВЕННОЙ РЕГИСТРАЦИИ, КАДАСТРА И КАРТОГРАФИИ
Действителен: с 02.08.2024 по 26.10.2025

полное наименование должности		инициалы, фамилия

Земельный участок
вид объекта недвижимости

Лист № 94 раздела 2	Всего листов раздела 2: 696	Всего разделов: 7	Всего листов выписки: 2111

02.08.2025г. № КУВИ-001/2025-147013173	
Кадастровый номер:	16:32:000000:169(Единое землепользование)

	Сведения о возможности предоставления третьим лицам персональных данных физического лица:		1.50.1	данные отсутствуют
2	Вид, номер, дата и время государственной регистрации права:		2.50	Общая долевая собственность, 1/297 16:32:000000:169-16/024/2019-39 29.08.2019 10:44:27
3	Сведения об осуществлении государственной регистрации сделки, права без необходимого в силу закона согласия третьего лица, органа:		3.50	данные отсутствуют
4	Ограничение прав и обременение объекта недвижимости:			
	4.1	вид:		Аренда
		дата государственной регистрации:		25.08.2006 00:00:00
		номер государственной регистрации:		16-16-03-004-2006-160.1
		срок, на который установлены ограничение прав и обременение объекта недвижимости:		Срок действия с 01.06.2006 по 01.06.2055 с 01.06.2006 по 01.06.2055
		лицо, в пользу которого установлены ограничение прав и обременение объекта недвижимости:		Инякин Вячеслав Владимирович, 01.02.1961, с. Андреевка Октябрьского р-на Татарстан, Российская Федерация, СНИЛС 123-410-424 95 Паспорт гражданина Российской Федерации серия 36 06 №512897, выдан 22.08.2006, Жигулевским ГОВД Самарской обл. 423040, Респ. Татарстан, р-н. Нурлатский, г. Нурлат, ул. Г.Кариева, д. 12, кв. 9 Общество с ограниченной ответственностью "Агрофирма "Южная", ИНН: 1632008990
		сведения о возможности предоставления третьим лицам персональных данных физического лица		данные отсутствуют
		основание государственной регистрации:		Договор аренды земельного участка из земель сельскохозяйственного назначения, находящегося в общей долевой собственности, № 1, выдан 31.05.2006, заключили Тарасов В.В. от имени пайщиков иАфлятунов З.А. от имени ООО "Новый путь", дата государственной регистрации: 25.08.2006, номер государственной регистрации: 16-16-03-004-2006-160.1 Свидетельство о праве на наследство по закону, выдан 14.09.2021 Документ нотариально удостоверен: 14.09.2021 Мубаракшина Г.Н. 16/159-н/16-2021-5-297

полное наименование должности		инициалы, фамилия

ДОКУМЕНТ ПОДПИСАН
ЭЛЕКТРОННОЙ ПОДПИСЬЮ
Сертификат: 009F0BDC181A023B64597F1E2579BEFB50
Владелец: ФЕДЕРАЛЬНАЯ СЛУЖБА ГОСУДАРСТВЕННОЙ РЕГИСТРАЦИИ, КАДАСТРА И КАРТОГРАФИИ
Действителен: с 02.08.2024 по 26.10.2025

Земельный участок
вид объекта недвижимости

Лист № 95 раздела 2	Всего листов раздела 2: 696	Всего разделов: 7	Всего листов выписки: 2111

02.08.2025г. № КУВИ-001/2025-147013173	
Кадастровый номер:	16:32:000000:169(Единое землепользование)

			Свидетельство о праве на наследство по завещанию, выдан 19.07.2023 Документ нотариально удостоверен: 19.07.2023 нотариус Нурлатского нотариального округа Республики Татарстан Мубаракшина Г.Н. 16/159-н/16-2023-3-1253 Договор дарения 7/3654 доли в праве общей долевой собственности земельного участка, № б/н, выдан 29.09.2023 Свидетельство о праве на наследство по завещанию, выдан 23.01.2024 Документ нотариально удостоверен: 23.01.2024 Щекач И.Ф., нотариусом Нурлатского нотариального округа Республики Татарстан 16/167-н/16-2024-2-47 Свидетельство о праве собственности, № 16/167-н/16-2024-3-279, выдан 23.09.2024, Щекач Ирина Федоровна, нотариус Нурлатского нотариального округа Республики Татарстан Документ нотариально удостоверен: 23.09.2024 Щекач Ирина Федоровна, нотариус Нурлатского нотариального округа Республики Татарстан 16/167-н/16-2024-3-279 Свидетельство о праве на наследство по закону, № 16/167-н/16-2024-3-280, выдан 23.09.2024, Щекач Ирина Федоровна, нотариус Нурлатского нотариального округа Республики Татарстан Документ нотариально удостоверен: 23.09.2024 Щекач Ирина Федоровна, нотариус Нурлатского нотариального округа Республики Татарстан 16/167-н/16-2024-3-280 Свидетельство о праве собственности, № 16/167-н/16-2024-3-375, выдан 08.10.2024, Щекач Ирина Федоровна, нотариус Нурлатского нотариального округа Республики Татарстан Документ нотариально удостоверен: 08.10.2024 Щекач Ирина Федоровна, нотариус Нурлатского нотариального округа Республики Татарстан 16/167-н/16-2024-3-375 Свидетельство о праве на наследство по закону, № 16/167-н/16-2024-3-376, выдан 08.10.2024, Щекач Ирина Федоровна, нотариус Нурлатского нотариального округа Республики Татарстан Документ нотариально удостоверен: 08.10.2024 Щекач Ирина Федоровна, нотариус Нурлатского нотариального округа Республики Татарстан 16/167-н/16-2024-3-376 Свидетельство о праве на наследство по закону, выдан 16.12.2024 Документ нотариально удостоверен: 16.12.2024 нотариус Нурлатского нотариального округа Республики Татарстан Мубаракшина Г.Н. 16/159-н/16-2024-4-294

ДОКУМЕНТ ПОДПИСАН
ЭЛЕКТРОННОЙ ПОДПИСЬЮ
Сертификат: 009F0BDC181A023B64597F1E2579BEFB50
Владелец: ФЕДЕРАЛЬНАЯ СЛУЖБА ГОСУДАРСТВЕННОЙ РЕГИСТРАЦИИ, КАДАСТРА И КАРТОГРАФИИ
Действителен: с 02.08.2024 по 26.10.2025

полное наименование должности		инициалы, фамилия

Земельный участок
вид объекта недвижимости

Лист № 96 раздела 2	Всего листов раздела 2: 696	Всего разделов: 7	Всего листов выписки: 2111

02.08.2025г. № КУВИ-001/2025-147013173	
Кадастровый номер:	16:32:000000:169(Единое землепользование)

		сведения об осуществлении государственной регистрации сделки, права, ограничения права без необходимого в силу закона согласия третьего лица, органа:	данные отсутствуют	
		сведения об управляющем залогом и о договоре управления залогом, если такой договор заключен для управления ипотекой:	данные отсутствуют	
		сведения о депозитарии, который осуществляет хранение обездвиженной документарной закладной или электронной закладной:		
		ведения о внесении изменений или дополнений в регистрационную запись об ипотеке:		
1	Правообладатель (правообладатели):		1.51	Абрамов Алексей Иванович, 23.01.1975, с.Андреевка Октябрьского района ТАССР, Гражданин РФ, СНИЛС 048-267-828 93 Паспорт гражданина Российской Федерации серия 92 03 №978950, выдан 13.01.2003, ОВД Нурлатского района Республики Татарстан
	Сведения о возможности предоставления третьим лицам персональных данных физического лица:		1.51.1	данные отсутствуют
2	Вид, номер, дата и время государственной регистрации права:		2.51	Общая долевая собственность, 1/297 16:32:000000:169-16/024/2019-37 27.08.2019 09:26:24
3	Сведения об осуществлении государственной регистрации сделки, права без необходимого в силу закона согласия третьего лица, органа:		3.51	данные отсутствуют
4	Ограничение прав и обременение объекта недвижимости:			
	4.1	вид:	Аренда	
		дата государственной регистрации:	25.08.2006 00:00:00	
		номер государственной регистрации:	16-16-03-004-2006-160.1	
		срок, на который установлены ограничение прав и обременение объекта недвижимости:	Срок действия с 01.06.2006 по 01.06.2055 с 01.06.2006 по 01.06.2055	

ДОКУМЕНТ ПОДПИСАН
ЭЛЕКТРОННОЙ ПОДПИСЬЮ
Сертификат: 009F0BDC181A023B64597F1E2579BEFB50
Владелец: ФЕДЕРАЛЬНАЯ СЛУЖБА ГОСУДАРСТВЕННОЙ РЕГИСТРАЦИИ, КАДАСТРА И КАРТОГРАФИИ
Действителен: с 02.08.2024 по 26.10.2025

полное наименование должности		инициалы, фамилия

Земельный участок
вид объекта недвижимости

Лист № 97 раздела 2	Всего листов раздела 2: 696	Всего разделов: 7	Всего листов выписки: 2111

02.08.2025г. № КУВИ-001/2025-147013173	
Кадастровый номер:	16:32:000000:169(Единое землепользование)

лицо, в пользу которого установлены ограничение прав и обременение объекта недвижимости:	Инякин Вячеслав Владимирович, 01.02.1961, с. Андреевка Октябрьского р-на Татарстан, Российская Федерация, СНИЛС 123-410-424 95 Паспорт гражданина Российской Федерации серия 36 06 №512897, выдан 22.08.2006, Жигулевским ГОВД Самарской обл. 423040, Респ. Татарстан, р-н. Нурлатский, г. Нурлат, ул. Г.Кариева, д. 12, кв. 9 Общество с ограниченной ответственностью "Агрофирма "Южная", ИНН: 1632008990
сведения о возможности предоставления третьим лицам персональных данных физического лица	данные отсутствуют
основание государственной регистрации:	Договор аренды земельного участка из земель сельскохозяйственного назначения, находящегося в общей долевой собственности, № 1, выдан 31.05.2006, заключили Тарасов В.В. от имени пайщиков иАфлятунов З.А. от имени ООО "Новый путь", дата государственной регистрации: 25.08.2006, номер государственной регистрации: 16-16-03-004-2006-160.1 Свидетельство о праве на наследство по закону, выдан 14.09.2021 Документ нотариально удостоверен: 14.09.2021 Мубаракшина Г.Н. 16/159-н/16-2021-5-297 Свидетельство о праве на наследство по завещанию, выдан 19.07.2023 Документ нотариально удостоверен: 19.07.2023 нотариус Нурлатского нотариального округа Республики Татарстан Мубаракшина Г.Н. 16/159-н/16-2023-3-1253 Договор дарения 7/3654 доли в праве общей долевой собственности земельного участка, № б/н, выдан 29.09.2023 Свидетельство о праве на наследство по завещанию, выдан 23.01.2024 Документ нотариально удостоверен: 23.01.2024 Щекач И.Ф., нотариусом Нурлатского нотариального округа Республики Татарстан 16/167-н/16-2024-2-47 Свидетельство о праве собственности, № 16/167-н/16-2024-3-279, выдан 23.09.2024, Щекач Ирина Федоровна, нотариус Нурлатского нотариального округа Республики Татарстан Документ нотариально удостоверен: 23.09.2024 Щекач Ирина Федоровна, нотариус Нурлатского нотариального округа Республики Татарстан 16/167-н/16-2024-3-279

ДОКУМЕНТ ПОДПИСАН
ЭЛЕКТРОННОЙ ПОДПИСЬЮ
Сертификат: 009F0BDC181A023B64597F1E2579BEFB50
Владелец: ФЕДЕРАЛЬНАЯ СЛУЖБА ГОСУДАРСТВЕННОЙ РЕГИСТРАЦИИ, КАДАСТРА И КАРТОГРАФИИ
Действителен: с 02.08.2024 по 26.10.2025

полное наименование должности		инициалы, фамилия

Земельный участок
вид объекта недвижимости

Лист № 98 раздела 2	Всего листов раздела 2: 696	Всего разделов: 7	Всего листов выписки: 2111

02.08.2025г. № КУВИ-001/2025-147013173	
Кадастровый номер:	16:32:000000:169(Единое землепользование)

			Свидетельство о праве на наследство по закону, № 16/167-н/16-2024-3-280, выдан 23.09.2024, Щекач Ирина Федоровна, нотариус Нурлатского нотариального округа Республики Татарстан Документ нотариально удостоверен: 23.09.2024 Щекач Ирина Федоровна, нотариус Нурлатского нотариального округа Республики Татарстан 16/167-н/16-2024-3-280 Свидетельство о праве собственности, № 16/167-н/16-2024-3-375, выдан 08.10.2024, Щекач Ирина Федоровна, нотариус Нурлатского нотариального округа Республики Татарстан Документ нотариально удостоверен: 08.10.2024 Щекач Ирина Федоровна, нотариус Нурлатского нотариального округа Республики Татарстан 16/167-н/16-2024-3-375 Свидетельство о праве на наследство по закону, № 16/167-н/16-2024-3-376, выдан 08.10.2024, Щекач Ирина Федоровна, нотариус Нурлатского нотариального округа Республики Татарстан Документ нотариально удостоверен: 08.10.2024 Щекач Ирина Федоровна, нотариус Нурлатского нотариального округа Республики Татарстан 16/167-н/16-2024-3-376 Свидетельство о праве на наследство по закону, выдан 16.12.2024 Документ нотариально удостоверен: 16.12.2024 нотариус Нурлатского нотариального округа Республики Татарстан Мубаракшина Г.Н. 16/159-н/16-2024-4-294
		сведения об осуществлении государственной регистрации сделки, права, ограничения права без необходимого в силу закона согласия третьего лица, органа:	данные отсутствуют	
		сведения об управляющем залогом и о договоре управления залогом, если такой договор заключен для управления ипотекой:	данные отсутствуют	
		сведения о депозитарии, который осуществляет хранение обездвиженной документарной закладной или электронной закладной:		
		ведения о внесении изменений или дополнений в регистрационную запись об ипотеке:		
1	Правообладатель (правообладатели):	1.52	Иванов Виталий Аркадьевич, 29.11.1973, дер. Андреевка Октябрьского района ТАССР, Российская Федерация, СНИЛС 048-227-288 67 Паспорт гражданина Российской Федерации серия 92 18 №490766, выдан 14.12.2018, МВД по Республике Татарстан Республика Татарстан (Татарстан), Нурлатский район, д.Андреевка, ул.Ленина, д.43, кв.1	

ДОКУМЕНТ ПОДПИСАН
ЭЛЕКТРОННОЙ ПОДПИСЬЮ
Сертификат: 009F0BDC181A023B64597F1E2579BEFB50
Владелец: ФЕДЕРАЛЬНАЯ СЛУЖБА ГОСУДАРСТВЕННОЙ РЕГИСТРАЦИИ, КАДАСТРА И КАРТОГРАФИИ
Действителен: с 02.08.2024 по 26.10.2025

полное наименование должности		инициалы, фамилия

Земельный участок
вид объекта недвижимости

Лист № 99 раздела 2	Всего листов раздела 2: 696	Всего разделов: 7	Всего листов выписки: 2111

02.08.2025г. № КУВИ-001/2025-147013173	
Кадастровый номер:	16:32:000000:169(Единое землепользование)

	Сведения о возможности предоставления третьим лицам персональных данных физического лица:	1.52.1	данные отсутствуют
2	Вид, номер, дата и время государственной регистрации права:	2.52	Общая долевая собственность, 1/297 16:32:000000:169-16/024/2019-35 23.08.2019 13:22:44
3	Сведения об осуществлении государственной регистрации сделки, права без необходимого в силу закона согласия третьего лица, органа:	3.52	данные отсутствуют
4	Ограничение прав и обременение объекта недвижимости:		

4.1	вид:	Аренда
	дата государственной регистрации:	25.08.2006 00:00:00
	номер государственной регистрации:	16-16-03-004-2006-160.1
	срок, на который установлены ограничение прав и обременение объекта недвижимости:	Срок действия с 01.06.2006 по 01.06.2055 с 01.06.2006 по 01.06.2055
	лицо, в пользу которого установлены ограничение прав и обременение объекта недвижимости:	Инякин Вячеслав Владимирович, 01.02.1961, с. Андреевка Октябрьского р-на Татарстан, Российская Федерация, СНИЛС 123-410-424 95 Паспорт гражданина Российской Федерации серия 36 06 №512897, выдан 22.08.2006, Жигулевским ГОВД Самарской обл. 423040, Респ. Татарстан, р-н. Нурлатский, г. Нурлат, ул. Г.Кариева, д. 12, кв. 9 Общество с ограниченной ответственностью "Агрофирма "Южная", ИНН: 1632008990
	сведения о возможности предоставления третьим лицам персональных данных физического лица	данные отсутствуют
	основание государственной регистрации:	Договор аренды земельного участка из земель сельскохозяйственного назначения, находящегося в общей долевой собственности, № 1, выдан 31.05.2006, заключили Тарасов В.В. от имени пайщиков иАфлятунов З.А. от имени ООО "Новый путь", дата государственной регистрации: 25.08.2006, номер государственной регистрации: 16-16-03-004-2006-160.1 Свидетельство о праве на наследство по закону, выдан 14.09.2021 Документ нотариально удостоверен: 14.09.2021 Мубаракшина Г.Н. 16/159-н/16-2021-5-297

полное наименование должности		инициалы, фамилия

ДОКУМЕНТ ПОДПИСАН
ЭЛЕКТРОННОЙ ПОДПИСЬЮ
Сертификат: 009F0BDC181A023B64597F1E2579BEFB50
Владелец: ФЕДЕРАЛЬНАЯ СЛУЖБА ГОСУДАРСТВЕННОЙ РЕГИСТРАЦИИ, КАДАСТРА И КАРТОГРАФИИ
Действителен: с 02.08.2024 по 26.10.2025

Земельный участок
вид объекта недвижимости

Лист № 100 раздела 2	Всего листов раздела 2: 696	Всего разделов: 7	Всего листов выписки: 2111

02.08.2025г. № КУВИ-001/2025-147013173	
Кадастровый номер:	16:32:000000:169(Единое землепользование)

			Свидетельство о праве на наследство по завещанию, выдан 19.07.2023 Документ нотариально удостоверен: 19.07.2023 нотариус Нурлатского нотариального округа Республики Татарстан Мубаракшина Г.Н. 16/159-н/16-2023-3-1253 Договор дарения 7/3654 доли в праве общей долевой собственности земельного участка, № б/н, выдан 29.09.2023 Свидетельство о праве на наследство по завещанию, выдан 23.01.2024 Документ нотариально удостоверен: 23.01.2024 Щекач И.Ф., нотариусом Нурлатского нотариального округа Республики Татарстан 16/167-н/16-2024-2-47 Свидетельство о праве собственности, № 16/167-н/16-2024-3-279, выдан 23.09.2024, Щекач Ирина Федоровна, нотариус Нурлатского нотариального округа Республики Татарстан Документ нотариально удостоверен: 23.09.2024 Щекач Ирина Федоровна, нотариус Нурлатского нотариального округа Республики Татарстан 16/167-н/16-2024-3-279 Свидетельство о праве на наследство по закону, № 16/167-н/16-2024-3-280, выдан 23.09.2024, Щекач Ирина Федоровна, нотариус Нурлатского нотариального округа Республики Татарстан Документ нотариально удостоверен: 23.09.2024 Щекач Ирина Федоровна, нотариус Нурлатского нотариального округа Республики Татарстан 16/167-н/16-2024-3-280 Свидетельство о праве собственности, № 16/167-н/16-2024-3-375, выдан 08.10.2024, Щекач Ирина Федоровна, нотариус Нурлатского нотариального округа Республики Татарстан Документ нотариально удостоверен: 08.10.2024 Щекач Ирина Федоровна, нотариус Нурлатского нотариального округа Республики Татарстан 16/167-н/16-2024-3-375 Свидетельство о праве на наследство по закону, № 16/167-н/16-2024-3-376, выдан 08.10.2024, Щекач Ирина Федоровна, нотариус Нурлатского нотариального округа Республики Татарстан Документ нотариально удостоверен: 08.10.2024 Щекач Ирина Федоровна, нотариус Нурлатского нотариального округа Республики Татарстан 16/167-н/16-2024-3-376 Свидетельство о праве на наследство по закону, выдан 16.12.2024 Документ нотариально удостоверен: 16.12.2024 нотариус Нурлатского нотариального округа Республики Татарстан Мубаракшина Г.Н. 16/159-н/16-2024-4-294

ДОКУМЕНТ ПОДПИСАН
ЭЛЕКТРОННОЙ ПОДПИСЬЮ
Сертификат: 009F0BDC181A023B64597F1E2579BEFB50
Владелец: ФЕДЕРАЛЬНАЯ СЛУЖБА ГОСУДАРСТВЕННОЙ РЕГИСТРАЦИИ, КАДАСТРА И КАРТОГРАФИИ
Действителен: с 02.08.2024 по 26.10.2025

полное наименование должности		инициалы, фамилия

Земельный участок
вид объекта недвижимости

Лист № 101 раздела 2	Всего листов раздела 2: 696	Всего разделов: 7	Всего листов выписки: 2111

02.08.2025г. № КУВИ-001/2025-147013173	
Кадастровый номер:	16:32:000000:169(Единое землепользование)

		сведения об осуществлении государственной регистрации сделки, права, ограничения права без необходимого в силу закона согласия третьего лица, органа:	данные отсутствуют	
		сведения об управляющем залогом и о договоре управления залогом, если такой договор заключен для управления ипотекой:	данные отсутствуют	
		сведения о депозитарии, который осуществляет хранение обездвиженной документарной закладной или электронной закладной:		
		ведения о внесении изменений или дополнений в регистрационную запись об ипотеке:		
1	Правообладатель (правообладатели):		1.53	Абрамова Галина Аркадьевна, 20.11.1972, сел. Андреевка Октябрьского района ТАССР, Российская Федерация, СНИЛС 048-227-064 53 Паспорт гражданина Российской Федерации серия 92 17 №333256, выдан 22.12.2017, Отделением УФМС России по Республике Татарстан в Нурлатском районе Республика Татарстан (Татарстан), Нурлатский район, с.Андреевка, ул.им. Н.И. Маслакова, д.38
	Сведения о возможности предоставления третьим лицам персональных данных физического лица:		1.53.1	данные отсутствуют
2	Вид, номер, дата и время государственной регистрации права:		2.53	Общая долевая собственность, 1/297 16:32:000000:169-16/024/2019-31 27.06.2019 14:34:10
3	Сведения об осуществлении государственной регистрации сделки, права без необходимого в силу закона согласия третьего лица, органа:		3.53	данные отсутствуют
4	Ограничение прав и обременение объекта недвижимости:			
	4.1	вид:	Аренда	
		дата государственной регистрации:	25.08.2006 00:00:00	
		номер государственной регистрации:	16-16-03-004-2006-160.1	
		срок, на который установлены ограничение прав и обременение объекта недвижимости:	Срок действия с 01.06.2006 по 01.06.2055 с 01.06.2006 по 01.06.2055	

ДОКУМЕНТ ПОДПИСАН
ЭЛЕКТРОННОЙ ПОДПИСЬЮ
Сертификат: 009F0BDC181A023B64597F1E2579BEFB50
Владелец: ФЕДЕРАЛЬНАЯ СЛУЖБА ГОСУДАРСТВЕННОЙ РЕГИСТРАЦИИ, КАДАСТРА И КАРТОГРАФИИ
Действителен: с 02.08.2024 по 26.10.2025

полное наименование должности	инициалы, фамилия

Земельный участок
вид объекта недвижимости

Лист № 102 раздела 2	Всего листов раздела 2: 696	Всего разделов: 7	Всего листов выписки: 2111

02.08.2025г. № КУВИ-001/2025-147013173	
Кадастровый номер:	16:32:000000:169(Единое землепользование)

лицо, в пользу которого установлены ограничение прав и обременение объекта недвижимости:	Инякин Вячеслав Владимирович, 01.02.1961, с. Андреевка Октябрьского р-на Татарстан, Российская Федерация, СНИЛС 123-410-424 95 Паспорт гражданина Российской Федерации серия 36 06 №512897, выдан 22.08.2006, Жигулевским ГОВД Самарской обл. 423040, Респ. Татарстан, р-н. Нурлатский, г. Нурлат, ул. Г.Кариева, д. 12, кв. 9 Общество с ограниченной ответственностью "Агрофирма "Южная", ИНН: 1632008990
сведения о возможности предоставления третьим лицам персональных данных физического лица	данные отсутствуют
основание государственной регистрации:	Договор аренды земельного участка из земель сельскохозяйственного назначения, находящегося в общей долевой собственности, № 1, выдан 31.05.2006, заключили Тарасов В.В. от имени пайщиков иАфлятунов З.А. от имени ООО "Новый путь", дата государственной регистрации: 25.08.2006, номер государственной регистрации: 16-16-03-004-2006-160.1 Свидетельство о праве на наследство по закону, выдан 14.09.2021 Документ нотариально удостоверен: 14.09.2021 Мубаракшина Г.Н. 16/159-н/16-2021-5-297 Свидетельство о праве на наследство по завещанию, выдан 19.07.2023 Документ нотариально удостоверен: 19.07.2023 нотариус Нурлатского нотариального округа Республики Татарстан Мубаракшина Г.Н. 16/159-н/16-2023-3-1253 Договор дарения 7/3654 доли в праве общей долевой собственности земельного участка, № б/н, выдан 29.09.2023 Свидетельство о праве на наследство по завещанию, выдан 23.01.2024 Документ нотариально удостоверен: 23.01.2024 Щекач И.Ф., нотариусом Нурлатского нотариального округа Республики Татарстан 16/167-н/16-2024-2-47 Свидетельство о праве собственности, № 16/167-н/16-2024-3-279, выдан 23.09.2024, Щекач Ирина Федоровна, нотариус Нурлатского нотариального округа Республики Татарстан Документ нотариально удостоверен: 23.09.2024 Щекач Ирина Федоровна, нотариус Нурлатского нотариального округа Республики Татарстан 16/167-н/16-2024-3-279

ДОКУМЕНТ ПОДПИСАН
ЭЛЕКТРОННОЙ ПОДПИСЬЮ
Сертификат: 009F0BDC181A023B64597F1E2579BEFB50
Владелец: ФЕДЕРАЛЬНАЯ СЛУЖБА ГОСУДАРСТВЕННОЙ РЕГИСТРАЦИИ, КАДАСТРА И КАРТОГРАФИИ
Действителен: с 02.08.2024 по 26.10.2025

полное наименование должности		инициалы, фамилия

Земельный участок
вид объекта недвижимости

Лист № 103 раздела 2	Всего листов раздела 2: 696	Всего разделов: 7	Всего листов выписки: 2111

02.08.2025г. № КУВИ-001/2025-147013173	
Кадастровый номер:	16:32:000000:169(Единое землепользование)

			Свидетельство о праве на наследство по закону, № 16/167-н/16-2024-3-280, выдан 23.09.2024, Щекач Ирина Федоровна, нотариус Нурлатского нотариального округа Республики Татарстан Документ нотариально удостоверен: 23.09.2024 Щекач Ирина Федоровна, нотариус Нурлатского нотариального округа Республики Татарстан 16/167-н/16-2024-3-280 Свидетельство о праве собственности, № 16/167-н/16-2024-3-375, выдан 08.10.2024, Щекач Ирина Федоровна, нотариус Нурлатского нотариального округа Республики Татарстан Документ нотариально удостоверен: 08.10.2024 Щекач Ирина Федоровна, нотариус Нурлатского нотариального округа Республики Татарстан 16/167-н/16-2024-3-375 Свидетельство о праве на наследство по закону, № 16/167-н/16-2024-3-376, выдан 08.10.2024, Щекач Ирина Федоровна, нотариус Нурлатского нотариального округа Республики Татарстан Документ нотариально удостоверен: 08.10.2024 Щекач Ирина Федоровна, нотариус Нурлатского нотариального округа Республики Татарстан 16/167-н/16-2024-3-376 Свидетельство о праве на наследство по закону, выдан 16.12.2024 Документ нотариально удостоверен: 16.12.2024 нотариус Нурлатского нотариального округа Республики Татарстан Мубаракшина Г.Н. 16/159-н/16-2024-4-294
		сведения об осуществлении государственной регистрации сделки, права, ограничения права без необходимого в силу закона согласия третьего лица, органа:	данные отсутствуют	
		сведения об управляющем залогом и о договоре управления залогом, если такой договор заключен для управления ипотекой:	данные отсутствуют	
		сведения о депозитарии, который осуществляет хранение обездвиженной документарной закладной или электронной закладной:		
		ведения о внесении изменений или дополнений в регистрационную запись об ипотеке:		
1	Правообладатель (правообладатели):	1.54	Алюкова Татьяна Петровна, 01.11.1962, с.Андреевка Октябрьского района Татарской АССР, Российской Федерации, СНИЛС 050-373-108 15 Паспорт гражданина Российской Федерации серия 92 07 №151717, выдан 15.11.2007, Отделом УФМС России по Республике Татарстан в гор.Нижнекамске	

ДОКУМЕНТ ПОДПИСАН
ЭЛЕКТРОННОЙ ПОДПИСЬЮ
Сертификат: 009F0BDC181A023B64597F1E2579BEFB50
Владелец: ФЕДЕРАЛЬНАЯ СЛУЖБА ГОСУДАРСТВЕННОЙ РЕГИСТРАЦИИ, КАДАСТРА И КАРТОГРАФИИ
Действителен: с 02.08.2024 по 26.10.2025

полное наименование должности		инициалы, фамилия

Земельный участок
вид объекта недвижимости

Лист № 104 раздела 2	Всего листов раздела 2: 696	Всего разделов: 7	Всего листов выписки: 2111

02.08.2025г. № КУВИ-001/2025-147013173	
Кадастровый номер:	16:32:000000:169(Единое землепользование)

	Сведения о возможности предоставления третьим лицам персональных данных физического лица:		1.54.1	данные отсутствуют
2	Вид, номер, дата и время государственной регистрации права:		2.54	Общая долевая собственность, 1/297 16:32:000000:169-16/024/2019-29 22.05.2019 14:17:08
3	Сведения об осуществлении государственной регистрации сделки, права без необходимого в силу закона согласия третьего лица, органа:		3.54	данные отсутствуют
4	Ограничение прав и обременение объекта недвижимости:			
	4.1	вид:		Аренда
		дата государственной регистрации:		25.08.2006 00:00:00
		номер государственной регистрации:		16-16-03-004-2006-160.1
		срок, на который установлены ограничение прав и обременение объекта недвижимости:		Срок действия с 01.06.2006 по 01.06.2055 с 01.06.2006 по 01.06.2055
		лицо, в пользу которого установлены ограничение прав и обременение объекта недвижимости:		Инякин Вячеслав Владимирович, 01.02.1961, с. Андреевка Октябрьского р-на Татарстан, Российская Федерация, СНИЛС 123-410-424 95 Паспорт гражданина Российской Федерации серия 36 06 №512897, выдан 22.08.2006, Жигулевским ГОВД Самарской обл. 423040, Респ. Татарстан, р-н. Нурлатский, г. Нурлат, ул. Г.Кариева, д. 12, кв. 9 Общество с ограниченной ответственностью "Агрофирма "Южная", ИНН: 1632008990
		сведения о возможности предоставления третьим лицам персональных данных физического лица		данные отсутствуют
		основание государственной регистрации:		Договор аренды земельного участка из земель сельскохозяйственного назначения, находящегося в общей долевой собственности, № 1, выдан 31.05.2006, заключили Тарасов В.В. от имени пайщиков иАфлятунов З.А. от имени ООО "Новый путь", дата государственной регистрации: 25.08.2006, номер государственной регистрации: 16-16-03-004-2006-160.1 Свидетельство о праве на наследство по закону, выдан 14.09.2021 Документ нотариально удостоверен: 14.09.2021 Мубаракшина Г.Н. 16/159-н/16-2021-5-297

полное наименование должности		инициалы, фамилия

ДОКУМЕНТ ПОДПИСАН
ЭЛЕКТРОННОЙ ПОДПИСЬЮ
Сертификат: 009F0BDC181A023B64597F1E2579BEFB50
Владелец: ФЕДЕРАЛЬНАЯ СЛУЖБА ГОСУДАРСТВЕННОЙ РЕГИСТРАЦИИ, КАДАСТРА И КАРТОГРАФИИ
Действителен: с 02.08.2024 по 26.10.2025

Земельный участок
вид объекта недвижимости

Лист № 105 раздела 2	Всего листов раздела 2: 696	Всего разделов: 7	Всего листов выписки: 2111

02.08.2025г. № КУВИ-001/2025-147013173	
Кадастровый номер:	16:32:000000:169(Единое землепользование)

Свидетельство о праве на наследство по завещанию, выдан 19.07.2023
Документ нотариально удостоверен: 19.07.2023 нотариус Нурлатского нотариального округа Республики Татарстан Мубаракшина Г.Н. 16/159-н/16-2023-3-1253

Договор дарения 7/3654 доли в праве общей долевой собственности земельного участка, № б/н, выдан 29.09.2023

Свидетельство о праве на наследство по завещанию, выдан 23.01.2024
Документ нотариально удостоверен: 23.01.2024 Щекач И.Ф., нотариусом Нурлатского нотариального округа Республики Татарстан 16/167-н/16-2024-2-47

Свидетельство о праве собственности, № 16/167-н/16-2024-3-279, выдан 23.09.2024, Щекач Ирина Федоровна, нотариус Нурлатского нотариального округа Республики Татарстан
Документ нотариально удостоверен: 23.09.2024 Щекач Ирина Федоровна, нотариус Нурлатского нотариального округа Республики Татарстан 16/167-н/16-2024-3-279

Свидетельство о праве на наследство по закону, № 16/167-н/16-2024-3-280, выдан 23.09.2024, Щекач Ирина Федоровна, нотариус Нурлатского нотариального округа Республики Татарстан
Документ нотариально удостоверен: 23.09.2024 Щекач Ирина Федоровна, нотариус Нурлатского нотариального округа Республики Татарстан 16/167-н/16-2024-3-280

Свидетельство о праве собственности, № 16/167-н/16-2024-3-375, выдан 08.10.2024, Щекач Ирина Федоровна, нотариус Нурлатского нотариального округа Республики Татарстан
Документ нотариально удостоверен: 08.10.2024 Щекач Ирина Федоровна, нотариус Нурлатского нотариального округа Республики Татарстан 16/167-н/16-2024-3-375

Свидетельство о праве на наследство по закону, № 16/167-н/16-2024-3-376, выдан 08.10.2024, Щекач Ирина Федоровна, нотариус Нурлатского нотариального округа Республики Татарстан
Документ нотариально удостоверен: 08.10.2024 Щекач Ирина Федоровна, нотариус Нурлатского нотариального округа Республики Татарстан 16/167-н/16-2024-3-376

Свидетельство о праве на наследство по закону, выдан 16.12.2024
Документ нотариально удостоверен: 16.12.2024 нотариус Нурлатского нотариального округа Республики Татарстан Мубаракшина Г.Н. 16/159-н/16-2024-4-294

ДОКУМЕНТ ПОДПИСАН
ЭЛЕКТРОННОЙ ПОДПИСЬЮ
Сертификат: 009F0BDC181A023B64597F1E2579BEFB50
Владелец: ФЕДЕРАЛЬНАЯ СЛУЖБА ГОСУДАРСТВЕННОЙ РЕГИСТРАЦИИ, КАДАСТРА И КАРТОГРАФИИ
Действителен: с 02.08.2024 по 26.10.2025

полное наименование должности		инициалы, фамилия

Земельный участок
вид объекта недвижимости

Лист № 106 раздела 2	Всего листов раздела 2: 696	Всего разделов: 7	Всего листов выписки: 2111

02.08.2025г. № КУВИ-001/2025-147013173	
Кадастровый номер:	16:32:000000:169(Единое землепользование)

		сведения об осуществлении государственной регистрации сделки, права, ограничения права без необходимого в силу закона согласия третьего лица, органа:	данные отсутствуют	
		сведения об управляющем залогом и о договоре управления залогом, если такой договор заключен для управления ипотекой:	данные отсутствуют	
		сведения о депозитарии, который осуществляет хранение обездвиженной документарной закладной или электронной закладной:		
		ведения о внесении изменений или дополнений в регистрационную запись об ипотеке:		
1	Правообладатель (правообладатели):		1.55	Абрамова Вера Аркадьевна, 01.01.1967, сел. Андреевка Октябрьского района ТАССР, Российская Федерация, СНИЛС 048-226-730 60 Паспорт гражданина Российской Федерации серия 92 11 №285383, выдан 26.01.2012, Отделением УФМС России по Республике Татарстан в Нурлатском районе
	Сведения о возможности предоставления третьим лицам персональных данных физического лица:		1.55.1	данные отсутствуют
2	Вид, номер, дата и время государственной регистрации права:		2.55	Общая долевая собственность, 1/297 16:32:000000:169-16/024/2018-25 28.12.2018 13:51:01
3	Сведения об осуществлении государственной регистрации сделки, права без необходимого в силу закона согласия третьего лица, органа:		3.55	данные отсутствуют
4	Ограничение прав и обременение объекта недвижимости:			
	4.1	вид:	Аренда	
		дата государственной регистрации:	25.08.2006 00:00:00	
		номер государственной регистрации:	16-16-03-004-2006-160.1	
		срок, на который установлены ограничение прав и обременение объекта недвижимости:	Срок действия с 01.06.2006 по 01.06.2055 с 01.06.2006 по 01.06.2055	

ДОКУМЕНТ ПОДПИСАН
ЭЛЕКТРОННОЙ ПОДПИСЬЮ
Сертификат: 009F0BDC181A023B64597F1E2579BEFB50
Владелец: ФЕДЕРАЛЬНАЯ СЛУЖБА ГОСУДАРСТВЕННОЙ РЕГИСТРАЦИИ, КАДАСТРА И КАРТОГРАФИИ
Действителен: с 02.08.2024 по 26.10.2025

полное наименование должности	инициалы, фамилия

Земельный участок
вид объекта недвижимости

Лист № 107 раздела 2	Всего листов раздела 2: 696	Всего разделов: 7	Всего листов выписки: 2111

02.08.2025г. № КУВИ-001/2025-147013173	
Кадастровый номер:	16:32:000000:169(Единое землепользование)

лицо, в пользу которого установлены ограничение прав и обременение объекта недвижимости:	Инякин Вячеслав Владимирович, 01.02.1961, с. Андреевка Октябрьского р-на Татарстан, Российская Федерация, СНИЛС 123-410-424 95 Паспорт гражданина Российской Федерации серия 36 06 №512897, выдан 22.08.2006, Жигулевским ГОВД Самарской обл. 423040, Респ. Татарстан, р-н. Нурлатский, г. Нурлат, ул. Г.Кариева, д. 12, кв. 9 Общество с ограниченной ответственностью "Агрофирма "Южная", ИНН: 1632008990
сведения о возможности предоставления третьим лицам персональных данных физического лица	данные отсутствуют
основание государственной регистрации:	Договор аренды земельного участка из земель сельскохозяйственного назначения, находящегося в общей долевой собственности, № 1, выдан 31.05.2006, заключили Тарасов В.В. от имени пайщиков иАфлятунов З.А. от имени ООО "Новый путь", дата государственной регистрации: 25.08.2006, номер государственной регистрации: 16-16-03-004-2006-160.1 Свидетельство о праве на наследство по закону, выдан 14.09.2021 Документ нотариально удостоверен: 14.09.2021 Мубаракшина Г.Н. 16/159-н/16-2021-5-297 Свидетельство о праве на наследство по завещанию, выдан 19.07.2023 Документ нотариально удостоверен: 19.07.2023 нотариус Нурлатского нотариального округа Республики Татарстан Мубаракшина Г.Н. 16/159-н/16-2023-3-1253 Договор дарения 7/3654 доли в праве общей долевой собственности земельного участка, № б/н, выдан 29.09.2023 Свидетельство о праве на наследство по завещанию, выдан 23.01.2024 Документ нотариально удостоверен: 23.01.2024 Щекач И.Ф., нотариусом Нурлатского нотариального округа Республики Татарстан 16/167-н/16-2024-2-47 Свидетельство о праве собственности, № 16/167-н/16-2024-3-279, выдан 23.09.2024, Щекач Ирина Федоровна, нотариус Нурлатского нотариального округа Республики Татарстан Документ нотариально удостоверен: 23.09.2024 Щекач Ирина Федоровна, нотариус Нурлатского нотариального округа Республики Татарстан 16/167-н/16-2024-3-279

ДОКУМЕНТ ПОДПИСАН
ЭЛЕКТРОННОЙ ПОДПИСЬЮ
Сертификат: 009F0BDC181A023B64597F1E2579BEFB50
Владелец: ФЕДЕРАЛЬНАЯ СЛУЖБА ГОСУДАРСТВЕННОЙ РЕГИСТРАЦИИ, КАДАСТРА И КАРТОГРАФИИ
Действителен: с 02.08.2024 по 26.10.2025

полное наименование должности		инициалы, фамилия

Земельный участок
вид объекта недвижимости

Лист № 108 раздела 2	Всего листов раздела 2: 696	Всего разделов: 7	Всего листов выписки: 2111

02.08.2025г. № КУВИ-001/2025-147013173	
Кадастровый номер:	16:32:000000:169(Единое землепользование)

			Свидетельство о праве на наследство по закону, № 16/167-н/16-2024-3-280, выдан 23.09.2024, Щекач Ирина Федоровна, нотариус Нурлатского нотариального округа Республики Татарстан Документ нотариально удостоверен: 23.09.2024 Щекач Ирина Федоровна, нотариус Нурлатского нотариального округа Республики Татарстан 16/167-н/16-2024-3-280 Свидетельство о праве собственности, № 16/167-н/16-2024-3-375, выдан 08.10.2024, Щекач Ирина Федоровна, нотариус Нурлатского нотариального округа Республики Татарстан Документ нотариально удостоверен: 08.10.2024 Щекач Ирина Федоровна, нотариус Нурлатского нотариального округа Республики Татарстан 16/167-н/16-2024-3-375 Свидетельство о праве на наследство по закону, № 16/167-н/16-2024-3-376, выдан 08.10.2024, Щекач Ирина Федоровна, нотариус Нурлатского нотариального округа Республики Татарстан Документ нотариально удостоверен: 08.10.2024 Щекач Ирина Федоровна, нотариус Нурлатского нотариального округа Республики Татарстан 16/167-н/16-2024-3-376 Свидетельство о праве на наследство по закону, выдан 16.12.2024 Документ нотариально удостоверен: 16.12.2024 нотариус Нурлатского нотариального округа Республики Татарстан Мубаракшина Г.Н. 16/159-н/16-2024-4-294
		сведения об осуществлении государственной регистрации сделки, права, ограничения права без необходимого в силу закона согласия третьего лица, органа:	данные отсутствуют	
		сведения об управляющем залогом и о договоре управления залогом, если такой договор заключен для управления ипотекой:	данные отсутствуют	
		сведения о депозитарии, который осуществляет хранение обездвиженной документарной закладной или электронной закладной:		
		ведения о внесении изменений или дополнений в регистрационную запись об ипотеке:		
1	Правообладатель (правообладатели):	1.56	Никитина Наталия Ивановна, 28.08.1975, сел.Андреевка Октябрьского района ТАССР, Гражданка РФ, СНИЛС 117-266-379 63 Паспорт гражданина Российской Федерации серия 92 03 №427756, выдан 12.07.2002, ОВД Нурлатского района Республики Татарстан	

ДОКУМЕНТ ПОДПИСАН
ЭЛЕКТРОННОЙ ПОДПИСЬЮ
Сертификат: 009F0BDC181A023B64597F1E2579BEFB50
Владелец: ФЕДЕРАЛЬНАЯ СЛУЖБА ГОСУДАРСТВЕННОЙ РЕГИСТРАЦИИ, КАДАСТРА И КАРТОГРАФИИ
Действителен: с 02.08.2024 по 26.10.2025

полное наименование должности		инициалы, фамилия

Земельный участок
вид объекта недвижимости

Лист № 109 раздела 2	Всего листов раздела 2: 696	Всего разделов: 7	Всего листов выписки: 2111

02.08.2025г. № КУВИ-001/2025-147013173	
Кадастровый номер:	16:32:000000:169(Единое землепользование)

	Сведения о возможности предоставления третьим лицам персональных данных физического лица:	1.56.1	данные отсутствуют
2	Вид, номер, дата и время государственной регистрации права:	2.56	Общая долевая собственность, 1/396 16:32:000000:169-16/024/2018-23 26.12.2018 12:06:29
3	Сведения об осуществлении государственной регистрации сделки, права без необходимого в силу закона согласия третьего лица, органа:	3.56	данные отсутствуют
4	Ограничение прав и обременение объекта недвижимости:		

4.1	вид:	Аренда
	дата государственной регистрации:	25.08.2006 00:00:00
	номер государственной регистрации:	16-16-03-004-2006-160.1
	срок, на который установлены ограничение прав и обременение объекта недвижимости:	Срок действия с 01.06.2006 по 01.06.2055 с 01.06.2006 по 01.06.2055
	лицо, в пользу которого установлены ограничение прав и обременение объекта недвижимости:	Инякин Вячеслав Владимирович, 01.02.1961, с. Андреевка Октябрьского р-на Татарстан, Российская Федерация, СНИЛС 123-410-424 95 Паспорт гражданина Российской Федерации серия 36 06 №512897, выдан 22.08.2006, Жигулевским ГОВД Самарской обл. 423040, Респ. Татарстан, р-н. Нурлатский, г. Нурлат, ул. Г.Кариева, д. 12, кв. 9 Общество с ограниченной ответственностью "Агрофирма "Южная", ИНН: 1632008990
	сведения о возможности предоставления третьим лицам персональных данных физического лица	данные отсутствуют
	основание государственной регистрации:	Договор аренды земельного участка из земель сельскохозяйственного назначения, находящегося в общей долевой собственности, № 1, выдан 31.05.2006, заключили Тарасов В.В. от имени пайщиков иАфлятунов З.А. от имени ООО "Новый путь", дата государственной регистрации: 25.08.2006, номер государственной регистрации: 16-16-03-004-2006-160.1 Свидетельство о праве на наследство по закону, выдан 14.09.2021 Документ нотариально удостоверен: 14.09.2021 Мубаракшина Г.Н. 16/159-н/16-2021-5-297

полное наименование должности		инициалы, фамилия

ДОКУМЕНТ ПОДПИСАН
ЭЛЕКТРОННОЙ ПОДПИСЬЮ
Сертификат: 009F0BDC181A023B64597F1E2579BEFB50
Владелец: ФЕДЕРАЛЬНАЯ СЛУЖБА ГОСУДАРСТВЕННОЙ РЕГИСТРАЦИИ, КАДАСТРА И КАРТОГРАФИИ
Действителен: с 02.08.2024 по 26.10.2025

Земельный участок
вид объекта недвижимости

Лист № 110 раздела 2	Всего листов раздела 2: 696	Всего разделов: 7	Всего листов выписки: 2111

02.08.2025г. № КУВИ-001/2025-147013173	
Кадастровый номер:	16:32:000000:169(Единое землепользование)

			Свидетельство о праве на наследство по завещанию, выдан 19.07.2023 Документ нотариально удостоверен: 19.07.2023 нотариус Нурлатского нотариального округа Республики Татарстан Мубаракшина Г.Н. 16/159-н/16-2023-3-1253 Договор дарения 7/3654 доли в праве общей долевой собственности земельного участка, № б/н, выдан 29.09.2023 Свидетельство о праве на наследство по завещанию, выдан 23.01.2024 Документ нотариально удостоверен: 23.01.2024 Щекач И.Ф., нотариусом Нурлатского нотариального округа Республики Татарстан 16/167-н/16-2024-2-47 Свидетельство о праве собственности, № 16/167-н/16-2024-3-279, выдан 23.09.2024, Щекач Ирина Федоровна, нотариус Нурлатского нотариального округа Республики Татарстан Документ нотариально удостоверен: 23.09.2024 Щекач Ирина Федоровна, нотариус Нурлатского нотариального округа Республики Татарстан 16/167-н/16-2024-3-279 Свидетельство о праве на наследство по закону, № 16/167-н/16-2024-3-280, выдан 23.09.2024, Щекач Ирина Федоровна, нотариус Нурлатского нотариального округа Республики Татарстан Документ нотариально удостоверен: 23.09.2024 Щекач Ирина Федоровна, нотариус Нурлатского нотариального округа Республики Татарстан 16/167-н/16-2024-3-280 Свидетельство о праве собственности, № 16/167-н/16-2024-3-375, выдан 08.10.2024, Щекач Ирина Федоровна, нотариус Нурлатского нотариального округа Республики Татарстан Документ нотариально удостоверен: 08.10.2024 Щекач Ирина Федоровна, нотариус Нурлатского нотариального округа Республики Татарстан 16/167-н/16-2024-3-375 Свидетельство о праве на наследство по закону, № 16/167-н/16-2024-3-376, выдан 08.10.2024, Щекач Ирина Федоровна, нотариус Нурлатского нотариального округа Республики Татарстан Документ нотариально удостоверен: 08.10.2024 Щекач Ирина Федоровна, нотариус Нурлатского нотариального округа Республики Татарстан 16/167-н/16-2024-3-376 Свидетельство о праве на наследство по закону, выдан 16.12.2024 Документ нотариально удостоверен: 16.12.2024 нотариус Нурлатского нотариального округа Республики Татарстан Мубаракшина Г.Н. 16/159-н/16-2024-4-294

ДОКУМЕНТ ПОДПИСАН
ЭЛЕКТРОННОЙ ПОДПИСЬЮ
Сертификат: 009F0BDC181A023B64597F1E2579BEFB50
Владелец: ФЕДЕРАЛЬНАЯ СЛУЖБА ГОСУДАРСТВЕННОЙ РЕГИСТРАЦИИ, КАДАСТРА И КАРТОГРАФИИ
Действителен: с 02.08.2024 по 26.10.2025

полное наименование должности		инициалы, фамилия

Земельный участок
вид объекта недвижимости

Лист № 111 раздела 2	Всего листов раздела 2: 696	Всего разделов: 7	Всего листов выписки: 2111

02.08.2025г. № КУВИ-001/2025-147013173	
Кадастровый номер:	16:32:000000:169(Единое землепользование)

		сведения об осуществлении государственной регистрации сделки, права, ограничения права без необходимого в силу закона согласия третьего лица, органа:	данные отсутствуют	
		сведения об управляющем залогом и о договоре управления залогом, если такой договор заключен для управления ипотекой:	данные отсутствуют	
		сведения о депозитарии, который осуществляет хранение обездвиженной документарной закладной или электронной закладной:		
		ведения о внесении изменений или дополнений в регистрационную запись об ипотеке:		
1	Правообладатель (правообладатели):		1.57	Никитин Егор Вячеславович, 14.01.2006, с. Андреевка Нурлатский район Республика Татарстан Российская Федерация, Российская Федерация, СНИЛС 160-083-511 26 Свидетельство о рождении серия I-КБ №868181, выдан 19.01.2006, Отдел ЗАГС адм.Нурлатского р-на и г.Нурлат Республики Татарстан
	Сведения о возможности предоставления третьим лицам персональных данных физического лица:		1.57.1	данные отсутствуют
2	Вид, номер, дата и время государственной регистрации права:		2.57	Общая долевая собственность, 1/1188 16:32:000000:169-16/024/2018-22 26.12.2018 09:16:37
3	Сведения об осуществлении государственной регистрации сделки, права без необходимого в силу закона согласия третьего лица, органа:		3.57	данные отсутствуют
4	Ограничение прав и обременение объекта недвижимости:			
	4.1	вид:	Аренда	
		дата государственной регистрации:	25.08.2006 00:00:00	
		номер государственной регистрации:	16-16-03-004-2006-160.1	
		срок, на который установлены ограничение прав и обременение объекта недвижимости:	Срок действия с 01.06.2006 по 01.06.2055 с 01.06.2006 по 01.06.2055	

ДОКУМЕНТ ПОДПИСАН
ЭЛЕКТРОННОЙ ПОДПИСЬЮ
Сертификат: 009F0BDC181A023B64597F1E2579BEFB50
Владелец: ФЕДЕРАЛЬНАЯ СЛУЖБА ГОСУДАРСТВЕННОЙ РЕГИСТРАЦИИ, КАДАСТРА И КАРТОГРАФИИ
Действителен: с 02.08.2024 по 26.10.2025

полное наименование должности	инициалы, фамилия

Земельный участок
вид объекта недвижимости

Лист № 112 раздела 2	Всего листов раздела 2: 696	Всего разделов: 7	Всего листов выписки: 2111

02.08.2025г. № КУВИ-001/2025-147013173

Кадастровый номер:	16:32:000000:169(Единое землепользование)

лицо, в пользу которого установлены ограничение прав и обременение объекта недвижимости:	Инякин Вячеслав Владимирович, 01.02.1961, с. Андреевка Октябрьского р-на Татарстан, Российская Федерация, СНИЛС 123-410-424 95 Паспорт гражданина Российской Федерации серия 36 06 №512897, выдан 22.08.2006, Жигулевским ГОВД Самарской обл. 423040, Респ. Татарстан, р-н. Нурлатский, г. Нурлат, ул. Г.Кариева, д. 12, кв. 9 Общество с ограниченной ответственностью "Агрофирма "Южная", ИНН: 1632008990
сведения о возможности предоставления третьим лицам персональных данных физического лица	данные отсутствуют
основание государственной регистрации:	Договор аренды земельного участка из земель сельскохозяйственного назначения, находящегося в общей долевой собственности, № 1, выдан 31.05.2006, заключили Тарасов В.В. от имени пайщиков иАфлятунов З.А. от имени ООО "Новый путь", дата государственной регистрации: 25.08.2006, номер государственной регистрации: 16-16-03-004-2006-160.1 Свидетельство о праве на наследство по закону, выдан 14.09.2021 Документ нотариально удостоверен: 14.09.2021 Мубаракшина Г.Н. 16/159-н/16-2021-5-297 Свидетельство о праве на наследство по завещанию, выдан 19.07.2023 Документ нотариально удостоверен: 19.07.2023 нотариус Нурлатского нотариального округа Республики Татарстан Мубаракшина Г.Н. 16/159-н/16-2023-3-1253 Договор дарения 7/3654 доли в праве общей долевой собственности земельного участка, № б/н, выдан 29.09.2023 Свидетельство о праве на наследство по завещанию, выдан 23.01.2024 Документ нотариально удостоверен: 23.01.2024 Щекач И.Ф., нотариусом Нурлатского нотариального округа Республики Татарстан 16/167-н/16-2024-2-47 Свидетельство о праве собственности, № 16/167-н/16-2024-3-279, выдан 23.09.2024, Щекач Ирина Федоровна, нотариус Нурлатского нотариального округа Республики Татарстан Документ нотариально удостоверен: 23.09.2024 Щекач Ирина Федоровна, нотариус Нурлатского нотариального округа Республики Татарстан 16/167-н/16-2024-3-279

ДОКУМЕНТ ПОДПИСАН
ЭЛЕКТРОННОЙ ПОДПИСЬЮ
Сертификат: 009F0BDC181A023B64597F1E2579BEFB50
Владелец: ФЕДЕРАЛЬНАЯ СЛУЖБА ГОСУДАРСТВЕННОЙ РЕГИСТРАЦИИ, КАДАСТРА И КАРТОГРАФИИ
Действителен: с 02.08.2024 по 26.10.2025

полное наименование должности		инициалы, фамилия

Земельный участок
вид объекта недвижимости

Лист № 113 раздела 2	Всего листов раздела 2: 696	Всего разделов: 7	Всего листов выписки: 2111

02.08.2025г. № КУВИ-001/2025-147013173	
Кадастровый номер:	16:32:000000:169(Единое землепользование)

			Свидетельство о праве на наследство по закону, № 16/167-н/16-2024-3-280, выдан 23.09.2024, Щекач Ирина Федоровна, нотариус Нурлатского нотариального округа Республики Татарстан Документ нотариально удостоверен: 23.09.2024 Щекач Ирина Федоровна, нотариус Нурлатского нотариального округа Республики Татарстан 16/167-н/16-2024-3-280 Свидетельство о праве собственности, № 16/167-н/16-2024-3-375, выдан 08.10.2024, Щекач Ирина Федоровна, нотариус Нурлатского нотариального округа Республики Татарстан Документ нотариально удостоверен: 08.10.2024 Щекач Ирина Федоровна, нотариус Нурлатского нотариального округа Республики Татарстан 16/167-н/16-2024-3-375 Свидетельство о праве на наследство по закону, № 16/167-н/16-2024-3-376, выдан 08.10.2024, Щекач Ирина Федоровна, нотариус Нурлатского нотариального округа Республики Татарстан Документ нотариально удостоверен: 08.10.2024 Щекач Ирина Федоровна, нотариус Нурлатского нотариального округа Республики Татарстан 16/167-н/16-2024-3-376 Свидетельство о праве на наследство по закону, выдан 16.12.2024 Документ нотариально удостоверен: 16.12.2024 нотариус Нурлатского нотариального округа Республики Татарстан Мубаракшина Г.Н. 16/159-н/16-2024-4-294
		сведения об осуществлении государственной регистрации сделки, права, ограничения права без необходимого в силу закона согласия третьего лица, органа:	данные отсутствуют	
		сведения об управляющем залогом и о договоре управления залогом, если такой договор заключен для управления ипотекой:	данные отсутствуют	
		сведения о депозитарии, который осуществляет хранение обездвиженной документарной закладной или электронной закладной:		
		ведения о внесении изменений или дополнений в регистрационную запись об ипотеке:		
1	Правообладатель (правообладатели):	1.58	Лаврентьева Надежда Алексеевна, 22.08.1971, с.Андреевка Октябрьский район Татарская АССР, Российская Федерация, СНИЛС 112-122-956 98 Паспорт гражданина Российской Федерации серия 92 16 №110808, выдан 15.09.2016, Отделением УФМС России по Республике Татарстан в Нурлатском районе Республика Татарстан (Татарстан), Нурлатский район, с.Андреевка, ул.Полевая, д.52	

ДОКУМЕНТ ПОДПИСАН
ЭЛЕКТРОННОЙ ПОДПИСЬЮ
Сертификат: 009F0BDC181A023B64597F1E2579BEFB50
Владелец: ФЕДЕРАЛЬНАЯ СЛУЖБА ГОСУДАРСТВЕННОЙ РЕГИСТРАЦИИ, КАДАСТРА И КАРТОГРАФИИ
Действителен: с 02.08.2024 по 26.10.2025

полное наименование должности		инициалы, фамилия

Земельный участок
вид объекта недвижимости

Лист № 114 раздела 2	Всего листов раздела 2: 696	Всего разделов: 7	Всего листов выписки: 2111

02.08.2025г. № КУВИ-001/2025-147013173	
Кадастровый номер:	16:32:000000:169(Единое землепользование)

	Сведения о возможности предоставления третьим лицам персональных данных физического лица:	1.58.1	данные отсутствуют
2	Вид, номер, дата и время государственной регистрации права:	2.58	Общая долевая собственность, 1/297 16:32:000000:169-16/024/2018-20 24.10.2018 15:21:41
3	Сведения об осуществлении государственной регистрации сделки, права без необходимого в силу закона согласия третьего лица, органа:	3.58	данные отсутствуют
4	Ограничение прав и обременение объекта недвижимости:		

4.1	вид:	Аренда
	дата государственной регистрации:	25.08.2006 00:00:00
	номер государственной регистрации:	16-16-03-004-2006-160.1
	срок, на который установлены ограничение прав и обременение объекта недвижимости:	Срок действия с 01.06.2006 по 01.06.2055 с 01.06.2006 по 01.06.2055
	лицо, в пользу которого установлены ограничение прав и обременение объекта недвижимости:	Инякин Вячеслав Владимирович, 01.02.1961, с. Андреевка Октябрьского р-на Татарстан, Российская Федерация, СНИЛС 123-410-424 95 Паспорт гражданина Российской Федерации серия 36 06 №512897, выдан 22.08.2006, Жигулевским ГОВД Самарской обл. 423040, Респ. Татарстан, р-н. Нурлатский, г. Нурлат, ул. Г.Кариева, д. 12, кв. 9 Общество с ограниченной ответственностью "Агрофирма "Южная", ИНН: 1632008990
	сведения о возможности предоставления третьим лицам персональных данных физического лица	данные отсутствуют
	основание государственной регистрации:	Договор аренды земельного участка из земель сельскохозяйственного назначения, находящегося в общей долевой собственности, № 1, выдан 31.05.2006, заключили Тарасов В.В. от имени пайщиков иАфлятунов З.А. от имени ООО "Новый путь", дата государственной регистрации: 25.08.2006, номер государственной регистрации: 16-16-03-004-2006-160.1 Свидетельство о праве на наследство по закону, выдан 14.09.2021 Документ нотариально удостоверен: 14.09.2021 Мубаракшина Г.Н. 16/159-н/16-2021-5-297

полное наименование должности		инициалы, фамилия

ДОКУМЕНТ ПОДПИСАН
ЭЛЕКТРОННОЙ ПОДПИСЬЮ
Сертификат: 009F0BDC181A023B64597F1E2579BEFB50
Владелец: ФЕДЕРАЛЬНАЯ СЛУЖБА ГОСУДАРСТВЕННОЙ РЕГИСТРАЦИИ, КАДАСТРА И КАРТОГРАФИИ
Действителен: с 02.08.2024 по 26.10.2025

Земельный участок
вид объекта недвижимости

Лист № 115 раздела 2	Всего листов раздела 2: 696	Всего разделов: 7	Всего листов выписки: 2111

02.08.2025г. № КУВИ-001/2025-147013173	
Кадастровый номер:	16:32:000000:169(Единое землепользование)

			Свидетельство о праве на наследство по завещанию, выдан 19.07.2023 Документ нотариально удостоверен: 19.07.2023 нотариус Нурлатского нотариального округа Республики Татарстан Мубаракшина Г.Н. 16/159-н/16-2023-3-1253 Договор дарения 7/3654 доли в праве общей долевой собственности земельного участка, № б/н, выдан 29.09.2023 Свидетельство о праве на наследство по завещанию, выдан 23.01.2024 Документ нотариально удостоверен: 23.01.2024 Щекач И.Ф., нотариусом Нурлатского нотариального округа Республики Татарстан 16/167-н/16-2024-2-47 Свидетельство о праве собственности, № 16/167-н/16-2024-3-279, выдан 23.09.2024, Щекач Ирина Федоровна, нотариус Нурлатского нотариального округа Республики Татарстан Документ нотариально удостоверен: 23.09.2024 Щекач Ирина Федоровна, нотариус Нурлатского нотариального округа Республики Татарстан 16/167-н/16-2024-3-279 Свидетельство о праве на наследство по закону, № 16/167-н/16-2024-3-280, выдан 23.09.2024, Щекач Ирина Федоровна, нотариус Нурлатского нотариального округа Республики Татарстан Документ нотариально удостоверен: 23.09.2024 Щекач Ирина Федоровна, нотариус Нурлатского нотариального округа Республики Татарстан 16/167-н/16-2024-3-280 Свидетельство о праве собственности, № 16/167-н/16-2024-3-375, выдан 08.10.2024, Щекач Ирина Федоровна, нотариус Нурлатского нотариального округа Республики Татарстан Документ нотариально удостоверен: 08.10.2024 Щекач Ирина Федоровна, нотариус Нурлатского нотариального округа Республики Татарстан 16/167-н/16-2024-3-375 Свидетельство о праве на наследство по закону, № 16/167-н/16-2024-3-376, выдан 08.10.2024, Щекач Ирина Федоровна, нотариус Нурлатского нотариального округа Республики Татарстан Документ нотариально удостоверен: 08.10.2024 Щекач Ирина Федоровна, нотариус Нурлатского нотариального округа Республики Татарстан 16/167-н/16-2024-3-376 Свидетельство о праве на наследство по закону, выдан 16.12.2024 Документ нотариально удостоверен: 16.12.2024 нотариус Нурлатского нотариального округа Республики Татарстан Мубаракшина Г.Н. 16/159-н/16-2024-4-294

ДОКУМЕНТ ПОДПИСАН
ЭЛЕКТРОННОЙ ПОДПИСЬЮ
Сертификат: 009F0BDC181A023B64597F1E2579BEFB50
Владелец: ФЕДЕРАЛЬНАЯ СЛУЖБА ГОСУДАРСТВЕННОЙ РЕГИСТРАЦИИ, КАДАСТРА И КАРТОГРАФИИ
Действителен: с 02.08.2024 по 26.10.2025

полное наименование должности		инициалы, фамилия

Земельный участок
вид объекта недвижимости

Лист № 116 раздела 2	Всего листов раздела 2: 696	Всего разделов: 7	Всего листов выписки: 2111

02.08.2025г. № КУВИ-001/2025-147013173	
Кадастровый номер:	16:32:000000:169(Единое землепользование)

		сведения об осуществлении государственной регистрации сделки, права, ограничения права без необходимого в силу закона согласия третьего лица, органа:	данные отсутствуют	
		сведения об управляющем залогом и о договоре управления залогом, если такой договор заключен для управления ипотекой:	данные отсутствуют	
		сведения о депозитарии, который осуществляет хранение обездвиженной документарной закладной или электронной закладной:		
		ведения о внесении изменений или дополнений в регистрационную запись об ипотеке:		
1	Правообладатель (правообладатели):		1.59	Алексеев Виталий Николаевич, 27.07.1967, сел. Андреевка Октябрьского района ТАССР, Российская Федерация, СНИЛС 048-227-053 50 Паспорт гражданина Российской Федерации серия 92 14 №743154, выдан 23.09.2014, Отделением УФМС России по Республике Татарстан в Нурлатском районе
	Сведения о возможности предоставления третьим лицам персональных данных физического лица:		1.59.1	данные отсутствуют
2	Вид, номер, дата и время государственной регистрации права:		2.59	Общая долевая собственность, 1/297 16:32:000000:169-16/024/2018-18 25.09.2018 14:01:14
3	Сведения об осуществлении государственной регистрации сделки, права без необходимого в силу закона согласия третьего лица, органа:		3.59	данные отсутствуют
4	Ограничение прав и обременение объекта недвижимости:			
	4.1	вид:	Аренда	
		дата государственной регистрации:	25.08.2006 00:00:00	
		номер государственной регистрации:	16-16-03-004-2006-160.1	
		срок, на который установлены ограничение прав и обременение объекта недвижимости:	Срок действия с 01.06.2006 по 01.06.2055 с 01.06.2006 по 01.06.2055	

ДОКУМЕНТ ПОДПИСАН
ЭЛЕКТРОННОЙ ПОДПИСЬЮ
Сертификат: 009F0BDC181A023B64597F1E2579BEFB50
Владелец: ФЕДЕРАЛЬНАЯ СЛУЖБА ГОСУДАРСТВЕННОЙ РЕГИСТРАЦИИ, КАДАСТРА И КАРТОГРАФИИ
Действителен: с 02.08.2024 по 26.10.2025

полное наименование должности	инициалы, фамилия

Земельный участок
вид объекта недвижимости

Лист № 117 раздела 2	Всего листов раздела 2: 696	Всего разделов: 7	Всего листов выписки: 2111

02.08.2025г. № КУВИ-001/2025-147013173	
Кадастровый номер:	16:32:000000:169(Единое землепользование)

лицо, в пользу которого установлены ограничение прав и обременение объекта недвижимости:	Инякин Вячеслав Владимирович, 01.02.1961, с. Андреевка Октябрьского р-на Татарстан, Российская Федерация, СНИЛС 123-410-424 95 Паспорт гражданина Российской Федерации серия 36 06 №512897, выдан 22.08.2006, Жигулевским ГОВД Самарской обл. 423040, Респ. Татарстан, р-н. Нурлатский, г. Нурлат, ул. Г.Кариева, д. 12, кв. 9 Общество с ограниченной ответственностью "Агрофирма "Южная", ИНН: 1632008990
сведения о возможности предоставления третьим лицам персональных данных физического лица	данные отсутствуют
основание государственной регистрации:	Договор аренды земельного участка из земель сельскохозяйственного назначения, находящегося в общей долевой собственности, № 1, выдан 31.05.2006, заключили Тарасов В.В. от имени пайщиков иАфлятунов З.А. от имени ООО "Новый путь", дата государственной регистрации: 25.08.2006, номер государственной регистрации: 16-16-03-004-2006-160.1 Свидетельство о праве на наследство по закону, выдан 14.09.2021 Документ нотариально удостоверен: 14.09.2021 Мубаракшина Г.Н. 16/159-н/16-2021-5-297 Свидетельство о праве на наследство по завещанию, выдан 19.07.2023 Документ нотариально удостоверен: 19.07.2023 нотариус Нурлатского нотариального округа Республики Татарстан Мубаракшина Г.Н. 16/159-н/16-2023-3-1253 Договор дарения 7/3654 доли в праве общей долевой собственности земельного участка, № б/н, выдан 29.09.2023 Свидетельство о праве на наследство по завещанию, выдан 23.01.2024 Документ нотариально удостоверен: 23.01.2024 Щекач И.Ф., нотариусом Нурлатского нотариального округа Республики Татарстан 16/167-н/16-2024-2-47 Свидетельство о праве собственности, № 16/167-н/16-2024-3-279, выдан 23.09.2024, Щекач Ирина Федоровна, нотариус Нурлатского нотариального округа Республики Татарстан Документ нотариально удостоверен: 23.09.2024 Щекач Ирина Федоровна, нотариус Нурлатского нотариального округа Республики Татарстан 16/167-н/16-2024-3-279

ДОКУМЕНТ ПОДПИСАН
ЭЛЕКТРОННОЙ ПОДПИСЬЮ
Сертификат: 009F0BDC181A023B64597F1E2579BEFB50
Владелец: ФЕДЕРАЛЬНАЯ СЛУЖБА ГОСУДАРСТВЕННОЙ РЕГИСТРАЦИИ, КАДАСТРА И КАРТОГРАФИИ
Действителен: с 02.08.2024 по 26.10.2025

полное наименование должности		инициалы, фамилия

Земельный участок
вид объекта недвижимости

Лист № 118 раздела 2	Всего листов раздела 2: 696	Всего разделов: 7	Всего листов выписки: 2111

02.08.2025г. № КУВИ-001/2025-147013173	
Кадастровый номер:	16:32:000000:169(Единое землепользование)

			Свидетельство о праве на наследство по закону, № 16/167-н/16-2024-3-280, выдан 23.09.2024, Щекач Ирина Федоровна, нотариус Нурлатского нотариального округа Республики Татарстан Документ нотариально удостоверен: 23.09.2024 Щекач Ирина Федоровна, нотариус Нурлатского нотариального округа Республики Татарстан 16/167-н/16-2024-3-280 Свидетельство о праве собственности, № 16/167-н/16-2024-3-375, выдан 08.10.2024, Щекач Ирина Федоровна, нотариус Нурлатского нотариального округа Республики Татарстан Документ нотариально удостоверен: 08.10.2024 Щекач Ирина Федоровна, нотариус Нурлатского нотариального округа Республики Татарстан 16/167-н/16-2024-3-375 Свидетельство о праве на наследство по закону, № 16/167-н/16-2024-3-376, выдан 08.10.2024, Щекач Ирина Федоровна, нотариус Нурлатского нотариального округа Республики Татарстан Документ нотариально удостоверен: 08.10.2024 Щекач Ирина Федоровна, нотариус Нурлатского нотариального округа Республики Татарстан 16/167-н/16-2024-3-376 Свидетельство о праве на наследство по закону, выдан 16.12.2024 Документ нотариально удостоверен: 16.12.2024 нотариус Нурлатского нотариального округа Республики Татарстан Мубаракшина Г.Н. 16/159-н/16-2024-4-294
		сведения об осуществлении государственной регистрации сделки, права, ограничения права без необходимого в силу закона согласия третьего лица, органа:	данные отсутствуют	
		сведения об управляющем залогом и о договоре управления залогом, если такой договор заключен для управления ипотекой:	данные отсутствуют	
		сведения о депозитарии, который осуществляет хранение обездвиженной документарной закладной или электронной закладной:		
		ведения о внесении изменений или дополнений в регистрационную запись об ипотеке:		
1	Правообладатель (правообладатели):	1.60	Шадрина Надежда Николаевна, 24.04.1971, дер.Андреевка Октябрьского района ТАССР, Российская Федерация, СНИЛС 048-459-164 91 Паспорт гражданина Российской Федерации серия 92 16 №046015, выдан 10.05.2016, Отделением УФМС России по Республике Татарстан в Нурлатском районе Республика Татарстан (Татарстан), Нурлатский район, с.Андреевка, ул.им Н.И.Маслакова, д.2	

ДОКУМЕНТ ПОДПИСАН
ЭЛЕКТРОННОЙ ПОДПИСЬЮ
Сертификат: 009F0BDC181A023B64597F1E2579BEFB50
Владелец: ФЕДЕРАЛЬНАЯ СЛУЖБА ГОСУДАРСТВЕННОЙ РЕГИСТРАЦИИ, КАДАСТРА И КАРТОГРАФИИ
Действителен: с 02.08.2024 по 26.10.2025

полное наименование должности		инициалы, фамилия

Земельный участок
вид объекта недвижимости

Лист № 119 раздела 2	Всего листов раздела 2: 696	Всего разделов: 7	Всего листов выписки: 2111

02.08.2025г. № КУВИ-001/2025-147013173	
Кадастровый номер:	16:32:000000:169(Единое землепользование)

	Сведения о возможности предоставления третьим лицам персональных данных физического лица:	1.60.1	данные отсутствуют
2	Вид, номер, дата и время государственной регистрации права:	2.60	Общая долевая собственность, 1/297 16:32:000000:169-16/024/2018-16 18.09.2018 12:29:49
3	Сведения об осуществлении государственной регистрации сделки, права без необходимого в силу закона согласия третьего лица, органа:	3.60	данные отсутствуют
4	Ограничение прав и обременение объекта недвижимости:		

4.1	вид:	Аренда
	дата государственной регистрации:	25.08.2006 00:00:00
	номер государственной регистрации:	16-16-03-004-2006-160.1
	срок, на который установлены ограничение прав и обременение объекта недвижимости:	Срок действия с 01.06.2006 по 01.06.2055 с 01.06.2006 по 01.06.2055
	лицо, в пользу которого установлены ограничение прав и обременение объекта недвижимости:	Инякин Вячеслав Владимирович, 01.02.1961, с. Андреевка Октябрьского р-на Татарстан, Российская Федерация, СНИЛС 123-410-424 95 Паспорт гражданина Российской Федерации серия 36 06 №512897, выдан 22.08.2006, Жигулевским ГОВД Самарской обл. 423040, Респ. Татарстан, р-н. Нурлатский, г. Нурлат, ул. Г.Кариева, д. 12, кв. 9 Общество с ограниченной ответственностью "Агрофирма "Южная", ИНН: 1632008990
	сведения о возможности предоставления третьим лицам персональных данных физического лица	данные отсутствуют
	основание государственной регистрации:	Договор аренды земельного участка из земель сельскохозяйственного назначения, находящегося в общей долевой собственности, № 1, выдан 31.05.2006, заключили Тарасов В.В. от имени пайщиков иАфлятунов З.А. от имени ООО "Новый путь", дата государственной регистрации: 25.08.2006, номер государственной регистрации: 16-16-03-004-2006-160.1 Свидетельство о праве на наследство по закону, выдан 14.09.2021 Документ нотариально удостоверен: 14.09.2021 Мубаракшина Г.Н. 16/159-н/16-2021-5-297

полное наименование должности		инициалы, фамилия

ДОКУМЕНТ ПОДПИСАН
ЭЛЕКТРОННОЙ ПОДПИСЬЮ
Сертификат: 009F0BDC181A023B64597F1E2579BEFB50
Владелец: ФЕДЕРАЛЬНАЯ СЛУЖБА ГОСУДАРСТВЕННОЙ РЕГИСТРАЦИИ, КАДАСТРА И КАРТОГРАФИИ
Действителен: с 02.08.2024 по 26.10.2025

Земельный участок
вид объекта недвижимости

Лист № 120 раздела 2	Всего листов раздела 2: 696	Всего разделов: 7	Всего листов выписки: 2111

02.08.2025г. № КУВИ-001/2025-147013173	
Кадастровый номер:	16:32:000000:169(Единое землепользование)

			Свидетельство о праве на наследство по завещанию, выдан 19.07.2023 Документ нотариально удостоверен: 19.07.2023 нотариус Нурлатского нотариального округа Республики Татарстан Мубаракшина Г.Н. 16/159-н/16-2023-3-1253 Договор дарения 7/3654 доли в праве общей долевой собственности земельного участка, № б/н, выдан 29.09.2023 Свидетельство о праве на наследство по завещанию, выдан 23.01.2024 Документ нотариально удостоверен: 23.01.2024 Щекач И.Ф., нотариусом Нурлатского нотариального округа Республики Татарстан 16/167-н/16-2024-2-47 Свидетельство о праве собственности, № 16/167-н/16-2024-3-279, выдан 23.09.2024, Щекач Ирина Федоровна, нотариус Нурлатского нотариального округа Республики Татарстан Документ нотариально удостоверен: 23.09.2024 Щекач Ирина Федоровна, нотариус Нурлатского нотариального округа Республики Татарстан 16/167-н/16-2024-3-279 Свидетельство о праве на наследство по закону, № 16/167-н/16-2024-3-280, выдан 23.09.2024, Щекач Ирина Федоровна, нотариус Нурлатского нотариального округа Республики Татарстан Документ нотариально удостоверен: 23.09.2024 Щекач Ирина Федоровна, нотариус Нурлатского нотариального округа Республики Татарстан 16/167-н/16-2024-3-280 Свидетельство о праве собственности, № 16/167-н/16-2024-3-375, выдан 08.10.2024, Щекач Ирина Федоровна, нотариус Нурлатского нотариального округа Республики Татарстан Документ нотариально удостоверен: 08.10.2024 Щекач Ирина Федоровна, нотариус Нурлатского нотариального округа Республики Татарстан 16/167-н/16-2024-3-375 Свидетельство о праве на наследство по закону, № 16/167-н/16-2024-3-376, выдан 08.10.2024, Щекач Ирина Федоровна, нотариус Нурлатского нотариального округа Республики Татарстан Документ нотариально удостоверен: 08.10.2024 Щекач Ирина Федоровна, нотариус Нурлатского нотариального округа Республики Татарстан 16/167-н/16-2024-3-376 Свидетельство о праве на наследство по закону, выдан 16.12.2024 Документ нотариально удостоверен: 16.12.2024 нотариус Нурлатского нотариального округа Республики Татарстан Мубаракшина Г.Н. 16/159-н/16-2024-4-294

ДОКУМЕНТ ПОДПИСАН
ЭЛЕКТРОННОЙ ПОДПИСЬЮ
Сертификат: 009F0BDC181A023B64597F1E2579BEFB50
Владелец: ФЕДЕРАЛЬНАЯ СЛУЖБА ГОСУДАРСТВЕННОЙ РЕГИСТРАЦИИ, КАДАСТРА И КАРТОГРАФИИ
Действителен: с 02.08.2024 по 26.10.2025

полное наименование должности		инициалы, фамилия

Земельный участок
вид объекта недвижимости

Лист № 121 раздела 2	Всего листов раздела 2: 696	Всего разделов: 7	Всего листов выписки: 2111

02.08.2025г. № КУВИ-001/2025-147013173	
Кадастровый номер:	16:32:000000:169(Единое землепользование)

		сведения об осуществлении государственной регистрации сделки, права, ограничения права без необходимого в силу закона согласия третьего лица, органа:	данные отсутствуют	
		сведения об управляющем залогом и о договоре управления залогом, если такой договор заключен для управления ипотекой:	данные отсутствуют	
		сведения о депозитарии, который осуществляет хранение обездвиженной документарной закладной или электронной закладной:		
		ведения о внесении изменений или дополнений в регистрационную запись об ипотеке:		
1	Правообладатель (правообладатели):		1.61	Никитин Валерий Евгеньевич, 18.10.1970, с. Андреевка Октябрьского района ТАССР, Российская Федерация, СНИЛС 044-028-797 47 Паспорт гражданина Российской Федерации серия 92 15 №944333, выдан 25.11.2015, Отделением УФМС России по Республике Татарстан в Нурлатском районе
	Сведения о возможности предоставления третьим лицам персональных данных физического лица:		1.61.1	данные отсутствуют
2	Вид, номер, дата и время государственной регистрации права:		2.61	Общая долевая собственность, 1/297 16:32:000000:169-16/024/2018-14 04.06.2018 10:39:27
3	Сведения об осуществлении государственной регистрации сделки, права без необходимого в силу закона согласия третьего лица, органа:		3.61	данные отсутствуют
4	Ограничение прав и обременение объекта недвижимости:			
	4.1	вид:	Аренда	
		дата государственной регистрации:	25.08.2006 00:00:00	
		номер государственной регистрации:	16-16-03-004-2006-160.1	
		срок, на который установлены ограничение прав и обременение объекта недвижимости:	Срок действия с 01.06.2006 по 01.06.2055 с 01.06.2006 по 01.06.2055	

полное наименование должности	ДОКУМЕНТ ПОДПИСАН ЭЛЕКТРОННОЙ ПОДПИСЬЮ Сертификат: 009F0BDC181A023B64597F1E2579BEFB50 Владелец: ФЕДЕРАЛЬНАЯ СЛУЖБА ГОСУДАРСТВЕННОЙ РЕГИСТРАЦИИ, КАДАСТРА И КАРТОГРАФИИ Действителен: с 02.08.2024 по 26.10.2025	инициалы, фамилия

Земельный участок
вид объекта недвижимости

Лист № 122 раздела 2	Всего листов раздела 2: 696	Всего разделов: 7	Всего листов выписки: 2111

02.08.2025г. № КУВИ-001/2025-147013173	
Кадастровый номер:	16:32:000000:169(Единое землепользование)

лицо, в пользу которого установлены ограничение прав и обременение объекта недвижимости:	Инякин Вячеслав Владимирович, 01.02.1961, с. Андреевка Октябрьского р-на Татарстан, Российская Федерация, СНИЛС 123-410-424 95 Паспорт гражданина Российской Федерации серия 36 06 №512897, выдан 22.08.2006, Жигулевским ГОВД Самарской обл. 423040, Респ. Татарстан, р-н. Нурлатский, г. Нурлат, ул. Г.Кариева, д. 12, кв. 9 Общество с ограниченной ответственностью "Агрофирма "Южная", ИНН: 1632008990
сведения о возможности предоставления третьим лицам персональных данных физического лица	данные отсутствуют
основание государственной регистрации:	Договор аренды земельного участка из земель сельскохозяйственного назначения, находящегося в общей долевой собственности, № 1, выдан 31.05.2006, заключили Тарасов В.В. от имени пайщиков иАфлятунов З.А. от имени ООО "Новый путь", дата государственной регистрации: 25.08.2006, номер государственной регистрации: 16-16-03-004-2006-160.1 Свидетельство о праве на наследство по закону, выдан 14.09.2021 Документ нотариально удостоверен: 14.09.2021 Мубаракшина Г.Н. 16/159-н/16-2021-5-297 Свидетельство о праве на наследство по завещанию, выдан 19.07.2023 Документ нотариально удостоверен: 19.07.2023 нотариус Нурлатского нотариального округа Республики Татарстан Мубаракшина Г.Н. 16/159-н/16-2023-3-1253 Договор дарения 7/3654 доли в праве общей долевой собственности земельного участка, № б/н, выдан 29.09.2023 Свидетельство о праве на наследство по завещанию, выдан 23.01.2024 Документ нотариально удостоверен: 23.01.2024 Щекач И.Ф., нотариусом Нурлатского нотариального округа Республики Татарстан 16/167-н/16-2024-2-47 Свидетельство о праве собственности, № 16/167-н/16-2024-3-279, выдан 23.09.2024, Щекач Ирина Федоровна, нотариус Нурлатского нотариального округа Республики Татарстан Документ нотариально удостоверен: 23.09.2024 Щекач Ирина Федоровна, нотариус Нурлатского нотариального округа Республики Татарстан 16/167-н/16-2024-3-279

ДОКУМЕНТ ПОДПИСАН
ЭЛЕКТРОННОЙ ПОДПИСЬЮ
Сертификат: 009F0BDC181A023B64597F1E2579BEFB50
Владелец: ФЕДЕРАЛЬНАЯ СЛУЖБА ГОСУДАРСТВЕННОЙ РЕГИСТРАЦИИ, КАДАСТРА И КАРТОГРАФИИ
Действителен: с 02.08.2024 по 26.10.2025

полное наименование должности		инициалы, фамилия

Земельный участок
вид объекта недвижимости

Лист № 123 раздела 2	Всего листов раздела 2: 696	Всего разделов: 7	Всего листов выписки: 2111

02.08.2025г. № КУВИ-001/2025-147013173	
Кадастровый номер:	16:32:000000:169(Единое землепользование)

			Свидетельство о праве на наследство по закону, № 16/167-н/16-2024-3-280, выдан 23.09.2024, Щекач Ирина Федоровна, нотариус Нурлатского нотариального округа Республики Татарстан Документ нотариально удостоверен: 23.09.2024 Щекач Ирина Федоровна, нотариус Нурлатского нотариального округа Республики Татарстан 16/167-н/16-2024-3-280 Свидетельство о праве собственности, № 16/167-н/16-2024-3-375, выдан 08.10.2024, Щекач Ирина Федоровна, нотариус Нурлатского нотариального округа Республики Татарстан Документ нотариально удостоверен: 08.10.2024 Щекач Ирина Федоровна, нотариус Нурлатского нотариального округа Республики Татарстан 16/167-н/16-2024-3-375 Свидетельство о праве на наследство по закону, № 16/167-н/16-2024-3-376, выдан 08.10.2024, Щекач Ирина Федоровна, нотариус Нурлатского нотариального округа Республики Татарстан Документ нотариально удостоверен: 08.10.2024 Щекач Ирина Федоровна, нотариус Нурлатского нотариального округа Республики Татарстан 16/167-н/16-2024-3-376 Свидетельство о праве на наследство по закону, выдан 16.12.2024 Документ нотариально удостоверен: 16.12.2024 нотариус Нурлатского нотариального округа Республики Татарстан Мубаракшина Г.Н. 16/159-н/16-2024-4-294
		сведения об осуществлении государственной регистрации сделки, права, ограничения права без необходимого в силу закона согласия третьего лица, органа:	данные отсутствуют	
		сведения об управляющем залогом и о договоре управления залогом, если такой договор заключен для управления ипотекой:	данные отсутствуют	
		сведения о депозитарии, который осуществляет хранение обездвиженной документарной закладной или электронной закладной:		
		ведения о внесении изменений или дополнений в регистрационную запись об ипотеке:		
1	Правообладатель (правообладатели):	1.62	Демьянова Елена Вячеславовна, 17.05.1966, сел. Старое Тимошкино Аксубаевского района ТАССР, Российская Федерация, СНИЛС 078-570-453 00 Паспорт гражданина Российской Федерации серия 92 10 №086895, выдан 13.06.2011, Отделением УФМС России по Республике Татарстан в Нурлатском районе Республика Татарстан (Татарстан), Нурлатский район, с.Андреевка, ул.Карла Маркса, д.31	

ДОКУМЕНТ ПОДПИСАН
ЭЛЕКТРОННОЙ ПОДПИСЬЮ
Сертификат: 009F0BDC181A023B64597F1E2579BEFB50
Владелец: ФЕДЕРАЛЬНАЯ СЛУЖБА ГОСУДАРСТВЕННОЙ РЕГИСТРАЦИИ, КАДАСТРА И КАРТОГРАФИИ
Действителен: с 02.08.2024 по 26.10.2025

полное наименование должности		инициалы, фамилия

Земельный участок
вид объекта недвижимости

Лист № 124 раздела 2	Всего листов раздела 2: 696	Всего разделов: 7	Всего листов выписки: 2111

02.08.2025г. № КУВИ-001/2025-147013173	
Кадастровый номер:	16:32:000000:169(Единое землепользование)

	Сведения о возможности предоставления третьим лицам персональных данных физического лица:		1.62.1	данные отсутствуют
2	Вид, номер, дата и время государственной регистрации права:		2.62	Общая долевая собственность, 1/297 16:32:000000:169-16/024/2018-12 04.04.2018 17:53:13
3	Сведения об осуществлении государственной регистрации сделки, права без необходимого в силу закона согласия третьего лица, органа:		3.62	данные отсутствуют
4	Ограничение прав и обременение объекта недвижимости:			
	4.1	вид:	Аренда	
		дата государственной регистрации:	25.08.2006 00:00:00	
		номер государственной регистрации:	16-16-03-004-2006-160.1	
		срок, на который установлены ограничение прав и обременение объекта недвижимости:	Срок действия с 01.06.2006 по 01.06.2055 с 01.06.2006 по 01.06.2055	
		лицо, в пользу которого установлены ограничение прав и обременение объекта недвижимости:	Инякин Вячеслав Владимирович, 01.02.1961, с. Андреевка Октябрьского р-на Татарстан, Российская Федерация, СНИЛС 123-410-424 95 Паспорт гражданина Российской Федерации серия 36 06 №512897, выдан 22.08.2006, Жигулевским ГОВД Самарской обл. 423040, Респ. Татарстан, р-н. Нурлатский, г. Нурлат, ул. Г.Кариева, д. 12, кв. 9 Общество с ограниченной ответственностью "Агрофирма "Южная", ИНН: 1632008990	
		сведения о возможности предоставления третьим лицам персональных данных физического лица	данные отсутствуют	
		основание государственной регистрации:	Договор аренды земельного участка из земель сельскохозяйственного назначения, находящегося в общей долевой собственности, № 1, выдан 31.05.2006, заключили Тарасов В.В. от имени пайщиков иАфлятунов З.А. от имени ООО "Новый путь", дата государственной регистрации: 25.08.2006, номер государственной регистрации: 16-16-03-004-2006-160.1 Свидетельство о праве на наследство по закону, выдан 14.09.2021 Документ нотариально удостоверен: 14.09.2021 Мубаракшина Г.Н. 16/159-н/16-2021-5-297	

полное наименование должности		инициалы, фамилия

ДОКУМЕНТ ПОДПИСАН
ЭЛЕКТРОННОЙ ПОДПИСЬЮ
Сертификат: 009F0BDC181A023B64597F1E2579BEFB50
Владелец: ФЕДЕРАЛЬНАЯ СЛУЖБА ГОСУДАРСТВЕННОЙ РЕГИСТРАЦИИ, КАДАСТРА И КАРТОГРАФИИ
Действителен: с 02.08.2024 по 26.10.2025

Земельный участок
вид объекта недвижимости

Лист № 125 раздела 2	Всего листов раздела 2: 696	Всего разделов: 7	Всего листов выписки: 2111

02.08.2025г. № КУВИ-001/2025-147013173	
Кадастровый номер:	16:32:000000:169(Единое землепользование)

			Свидетельство о праве на наследство по завещанию, выдан 19.07.2023 Документ нотариально удостоверен: 19.07.2023 нотариус Нурлатского нотариального округа Республики Татарстан Мубаракшина Г.Н. 16/159-н/16-2023-3-1253 Договор дарения 7/3654 доли в праве общей долевой собственности земельного участка, № б/н, выдан 29.09.2023 Свидетельство о праве на наследство по завещанию, выдан 23.01.2024 Документ нотариально удостоверен: 23.01.2024 Щекач И.Ф., нотариусом Нурлатского нотариального округа Республики Татарстан 16/167-н/16-2024-2-47 Свидетельство о праве собственности, № 16/167-н/16-2024-3-279, выдан 23.09.2024, Щекач Ирина Федоровна, нотариус Нурлатского нотариального округа Республики Татарстан Документ нотариально удостоверен: 23.09.2024 Щекач Ирина Федоровна, нотариус Нурлатского нотариального округа Республики Татарстан 16/167-н/16-2024-3-279 Свидетельство о праве на наследство по закону, № 16/167-н/16-2024-3-280, выдан 23.09.2024, Щекач Ирина Федоровна, нотариус Нурлатского нотариального округа Республики Татарстан Документ нотариально удостоверен: 23.09.2024 Щекач Ирина Федоровна, нотариус Нурлатского нотариального округа Республики Татарстан 16/167-н/16-2024-3-280 Свидетельство о праве собственности, № 16/167-н/16-2024-3-375, выдан 08.10.2024, Щекач Ирина Федоровна, нотариус Нурлатского нотариального округа Республики Татарстан Документ нотариально удостоверен: 08.10.2024 Щекач Ирина Федоровна, нотариус Нурлатского нотариального округа Республики Татарстан 16/167-н/16-2024-3-375 Свидетельство о праве на наследство по закону, № 16/167-н/16-2024-3-376, выдан 08.10.2024, Щекач Ирина Федоровна, нотариус Нурлатского нотариального округа Республики Татарстан Документ нотариально удостоверен: 08.10.2024 Щекач Ирина Федоровна, нотариус Нурлатского нотариального округа Республики Татарстан 16/167-н/16-2024-3-376 Свидетельство о праве на наследство по закону, выдан 16.12.2024 Документ нотариально удостоверен: 16.12.2024 нотариус Нурлатского нотариального округа Республики Татарстан Мубаракшина Г.Н. 16/159-н/16-2024-4-294

ДОКУМЕНТ ПОДПИСАН
ЭЛЕКТРОННОЙ ПОДПИСЬЮ
Сертификат: 009F0BDC181A023B64597F1E2579BEFB50
Владелец: ФЕДЕРАЛЬНАЯ СЛУЖБА ГОСУДАРСТВЕННОЙ РЕГИСТРАЦИИ, КАДАСТРА И КАРТОГРАФИИ
Действителен: с 02.08.2024 по 26.10.2025

полное наименование должности		инициалы, фамилия

Земельный участок
вид объекта недвижимости

Лист № 126 раздела 2	Всего листов раздела 2: 696	Всего разделов: 7	Всего листов выписки: 2111

02.08.2025г. № КУВИ-001/2025-147013173	
Кадастровый номер:	16:32:000000:169(Единое землепользование)

		сведения об осуществлении государственной регистрации сделки, права, ограничения права без необходимого в силу закона согласия третьего лица, органа:	данные отсутствуют	
		сведения об управляющем залогом и о договоре управления залогом, если такой договор заключен для управления ипотекой:	данные отсутствуют	
		сведения о депозитарии, который осуществляет хранение обездвиженной документарной закладной или электронной закладной:		
		ведения о внесении изменений или дополнений в регистрационную запись об ипотеке:		
1	Правообладатель (правообладатели):		1.63	Сиякина Вера Петровна, 01.01.1959, д.Андреевка Октябрьского района Татарской АССР, Российская Федерация, СНИЛС 048-549-405 90 Паспорт гражданина Российской Федерации серия 92 05 №508778, выдан 27.07.2004, Электротехническим ОВД г. Набережные Челны Республики Татарстан Республика Татарстан (Татарстан), г.Набережные Челны, просп.Мира, д.26, кв.94
	Сведения о возможности предоставления третьим лицам персональных данных физического лица:		1.63.1	данные отсутствуют
2	Вид, номер, дата и время государственной регистрации права:		2.63	Общая долевая собственность, 1/297 16:32:000000:169-16/024/2017-8 11.10.2017 09:01:54
3	Сведения об осуществлении государственной регистрации сделки, права без необходимого в силу закона согласия третьего лица, органа:		3.63	данные отсутствуют
4	Ограничение прав и обременение объекта недвижимости:			
	4.1	вид:	Аренда	
		дата государственной регистрации:	25.08.2006 00:00:00	
		номер государственной регистрации:	16-16-03-004-2006-160.1	
		срок, на который установлены ограничение прав и обременение объекта недвижимости:	Срок действия с 01.06.2006 по 01.06.2055 с 01.06.2006 по 01.06.2055	

ДОКУМЕНТ ПОДПИСАН
ЭЛЕКТРОННОЙ ПОДПИСЬЮ
Сертификат: 009F0BDC181A023B64597F1E2579BEFB50
Владелец: ФЕДЕРАЛЬНАЯ СЛУЖБА ГОСУДАРСТВЕННОЙ РЕГИСТРАЦИИ, КАДАСТРА И КАРТОГРАФИИ
Действителен: с 02.08.2024 по 26.10.2025

полное наименование должности	инициалы, фамилия

Земельный участок
вид объекта недвижимости

Лист № 127 раздела 2	Всего листов раздела 2: 696	Всего разделов: 7	Всего листов выписки: 2111

02.08.2025г. № КУВИ-001/2025-147013173	
Кадастровый номер:	16:32:000000:169(Единое землепользование)

лицо, в пользу которого установлены ограничение прав и обременение объекта недвижимости:	Инякин Вячеслав Владимирович, 01.02.1961, с. Андреевка Октябрьского р-на Татарстан, Российская Федерация, СНИЛС 123-410-424 95 Паспорт гражданина Российской Федерации серия 36 06 №512897, выдан 22.08.2006, Жигулевским ГОВД Самарской обл. 423040, Респ. Татарстан, р-н. Нурлатский, г. Нурлат, ул. Г.Кариева, д. 12, кв. 9 Общество с ограниченной ответственностью "Агрофирма "Южная", ИНН: 1632008990
сведения о возможности предоставления третьим лицам персональных данных физического лица	данные отсутствуют
основание государственной регистрации:	Договор аренды земельного участка из земель сельскохозяйственного назначения, находящегося в общей долевой собственности, № 1, выдан 31.05.2006, заключили Тарасов В.В. от имени пайщиков иАфлятунов З.А. от имени ООО "Новый путь", дата государственной регистрации: 25.08.2006, номер государственной регистрации: 16-16-03-004-2006-160.1 Свидетельство о праве на наследство по закону, выдан 14.09.2021 Документ нотариально удостоверен: 14.09.2021 Мубаракшина Г.Н. 16/159-н/16-2021-5-297 Свидетельство о праве на наследство по завещанию, выдан 19.07.2023 Документ нотариально удостоверен: 19.07.2023 нотариус Нурлатского нотариального округа Республики Татарстан Мубаракшина Г.Н. 16/159-н/16-2023-3-1253 Договор дарения 7/3654 доли в праве общей долевой собственности земельного участка, № б/н, выдан 29.09.2023 Свидетельство о праве на наследство по завещанию, выдан 23.01.2024 Документ нотариально удостоверен: 23.01.2024 Щекач И.Ф., нотариусом Нурлатского нотариального округа Республики Татарстан 16/167-н/16-2024-2-47 Свидетельство о праве собственности, № 16/167-н/16-2024-3-279, выдан 23.09.2024, Щекач Ирина Федоровна, нотариус Нурлатского нотариального округа Республики Татарстан Документ нотариально удостоверен: 23.09.2024 Щекач Ирина Федоровна, нотариус Нурлатского нотариального округа Республики Татарстан 16/167-н/16-2024-3-279

ДОКУМЕНТ ПОДПИСАН
ЭЛЕКТРОННОЙ ПОДПИСЬЮ
Сертификат: 009F0BDC181A023B64597F1E2579BEFB50
Владелец: ФЕДЕРАЛЬНАЯ СЛУЖБА ГОСУДАРСТВЕННОЙ РЕГИСТРАЦИИ, КАДАСТРА И КАРТОГРАФИИ
Действителен: с 02.08.2024 по 26.10.2025

полное наименование должности		инициалы, фамилия

Земельный участок
вид объекта недвижимости

Лист № 128 раздела 2	Всего листов раздела 2: 696	Всего разделов: 7	Всего листов выписки: 2111

02.08.2025г. № КУВИ-001/2025-147013173	
Кадастровый номер:	16:32:000000:169(Единое землепользование)

			Свидетельство о праве на наследство по закону, № 16/167-н/16-2024-3-280, выдан 23.09.2024, Щекач Ирина Федоровна, нотариус Нурлатского нотариального округа Республики Татарстан Документ нотариально удостоверен: 23.09.2024 Щекач Ирина Федоровна, нотариус Нурлатского нотариального округа Республики Татарстан 16/167-н/16-2024-3-280 Свидетельство о праве собственности, № 16/167-н/16-2024-3-375, выдан 08.10.2024, Щекач Ирина Федоровна, нотариус Нурлатского нотариального округа Республики Татарстан Документ нотариально удостоверен: 08.10.2024 Щекач Ирина Федоровна, нотариус Нурлатского нотариального округа Республики Татарстан 16/167-н/16-2024-3-375 Свидетельство о праве на наследство по закону, № 16/167-н/16-2024-3-376, выдан 08.10.2024, Щекач Ирина Федоровна, нотариус Нурлатского нотариального округа Республики Татарстан Документ нотариально удостоверен: 08.10.2024 Щекач Ирина Федоровна, нотариус Нурлатского нотариального округа Республики Татарстан 16/167-н/16-2024-3-376 Свидетельство о праве на наследство по закону, выдан 16.12.2024 Документ нотариально удостоверен: 16.12.2024 нотариус Нурлатского нотариального округа Республики Татарстан Мубаракшина Г.Н. 16/159-н/16-2024-4-294
		сведения об осуществлении государственной регистрации сделки, права, ограничения права без необходимого в силу закона согласия третьего лица, органа:	данные отсутствуют	
		сведения об управляющем залогом и о договоре управления залогом, если такой договор заключен для управления ипотекой:	данные отсутствуют	
		сведения о депозитарии, который осуществляет хранение обездвиженной документарной закладной или электронной закладной:		
		ведения о внесении изменений или дополнений в регистрационную запись об ипотеке:		
1	Правообладатель (правообладатели):	1.64	Абрамова Раиса Ивановна, 02.09.1938, с.Андреевка Октябрьского района ТАССР, Российская Федерация, СНИЛС 091-103-506 17 Паспорт гражданина Российской Федерации серия 92 03 №231676, выдан 03.06.2002, ОВД Нурлатского района Республики Татарстан Республика Татарстан (Татарстан), Нурлатский район, с.Андреевка, ул.К.Маркса, д.13	

ДОКУМЕНТ ПОДПИСАН
ЭЛЕКТРОННОЙ ПОДПИСЬЮ
Сертификат: 009F0BDC181A023B64597F1E2579BEFB50
Владелец: ФЕДЕРАЛЬНАЯ СЛУЖБА ГОСУДАРСТВЕННОЙ РЕГИСТРАЦИИ, КАДАСТРА И КАРТОГРАФИИ
Действителен: с 02.08.2024 по 26.10.2025

полное наименование должности		инициалы, фамилия

Земельный участок
вид объекта недвижимости

Лист № 129 раздела 2	Всего листов раздела 2: 696	Всего разделов: 7	Всего листов выписки: 2111

02.08.2025г. № КУВИ-001/2025-147013173	
Кадастровый номер:	16:32:000000:169(Единое землепользование)

	Сведения о возможности предоставления третьим лицам персональных данных физического лица:	1.64.1	данные отсутствуют
2	Вид, номер, дата и время государственной регистрации права:	2.64	Общая долевая собственность, 1/297 16:32:000000:169-16/024/2017-6 27.09.2017 14:52:31
3	Сведения об осуществлении государственной регистрации сделки, права без необходимого в силу закона согласия третьего лица, органа:	3.64	данные отсутствуют
4	Ограничение прав и обременение объекта недвижимости:		

4.1	вид:	Аренда
	дата государственной регистрации:	25.08.2006 00:00:00
	номер государственной регистрации:	16-16-03-004-2006-160.1
	срок, на который установлены ограничение прав и обременение объекта недвижимости:	Срок действия с 01.06.2006 по 01.06.2055 с 01.06.2006 по 01.06.2055
	лицо, в пользу которого установлены ограничение прав и обременение объекта недвижимости:	Инякин Вячеслав Владимирович, 01.02.1961, с. Андреевка Октябрьского р-на Татарстан, Российская Федерация, СНИЛС 123-410-424 95 Паспорт гражданина Российской Федерации серия 36 06 №512897, выдан 22.08.2006, Жигулевским ГОВД Самарской обл. 423040, Респ. Татарстан, р-н. Нурлатский, г. Нурлат, ул. Г.Кариева, д. 12, кв. 9 Общество с ограниченной ответственностью "Агрофирма "Южная", ИНН: 1632008990
	сведения о возможности предоставления третьим лицам персональных данных физического лица	данные отсутствуют
	основание государственной регистрации:	Договор аренды земельного участка из земель сельскохозяйственного назначения, находящегося в общей долевой собственности, № 1, выдан 31.05.2006, заключили Тарасов В.В. от имени пайщиков иАфлятунов З.А. от имени ООО "Новый путь", дата государственной регистрации: 25.08.2006, номер государственной регистрации: 16-16-03-004-2006-160.1 Свидетельство о праве на наследство по закону, выдан 14.09.2021 Документ нотариально удостоверен: 14.09.2021 Мубаракшина Г.Н. 16/159-н/16-2021-5-297

полное наименование должности		инициалы, фамилия

ДОКУМЕНТ ПОДПИСАН
ЭЛЕКТРОННОЙ ПОДПИСЬЮ
Сертификат: 009F0BDC181A023B64597F1E2579BEFB50
Владелец: ФЕДЕРАЛЬНАЯ СЛУЖБА ГОСУДАРСТВЕННОЙ РЕГИСТРАЦИИ, КАДАСТРА И КАРТОГРАФИИ
Действителен: с 02.08.2024 по 26.10.2025

Земельный участок
вид объекта недвижимости

Лист № 130 раздела 2	Всего листов раздела 2: 696	Всего разделов: 7	Всего листов выписки: 2111

02.08.2025г. № КУВИ-001/2025-147013173	
Кадастровый номер:	16:32:000000:169(Единое землепользование)

			Свидетельство о праве на наследство по завещанию, выдан 19.07.2023 Документ нотариально удостоверен: 19.07.2023 нотариус Нурлатского нотариального округа Республики Татарстан Мубаракшина Г.Н. 16/159-н/16-2023-3-1253 Договор дарения 7/3654 доли в праве общей долевой собственности земельного участка, № б/н, выдан 29.09.2023 Свидетельство о праве на наследство по завещанию, выдан 23.01.2024 Документ нотариально удостоверен: 23.01.2024 Щекач И.Ф., нотариусом Нурлатского нотариального округа Республики Татарстан 16/167-н/16-2024-2-47 Свидетельство о праве собственности, № 16/167-н/16-2024-3-279, выдан 23.09.2024, Щекач Ирина Федоровна, нотариус Нурлатского нотариального округа Республики Татарстан Документ нотариально удостоверен: 23.09.2024 Щекач Ирина Федоровна, нотариус Нурлатского нотариального округа Республики Татарстан 16/167-н/16-2024-3-279 Свидетельство о праве на наследство по закону, № 16/167-н/16-2024-3-280, выдан 23.09.2024, Щекач Ирина Федоровна, нотариус Нурлатского нотариального округа Республики Татарстан Документ нотариально удостоверен: 23.09.2024 Щекач Ирина Федоровна, нотариус Нурлатского нотариального округа Республики Татарстан 16/167-н/16-2024-3-280 Свидетельство о праве собственности, № 16/167-н/16-2024-3-375, выдан 08.10.2024, Щекач Ирина Федоровна, нотариус Нурлатского нотариального округа Республики Татарстан Документ нотариально удостоверен: 08.10.2024 Щекач Ирина Федоровна, нотариус Нурлатского нотариального округа Республики Татарстан 16/167-н/16-2024-3-375 Свидетельство о праве на наследство по закону, № 16/167-н/16-2024-3-376, выдан 08.10.2024, Щекач Ирина Федоровна, нотариус Нурлатского нотариального округа Республики Татарстан Документ нотариально удостоверен: 08.10.2024 Щекач Ирина Федоровна, нотариус Нурлатского нотариального округа Республики Татарстан 16/167-н/16-2024-3-376 Свидетельство о праве на наследство по закону, выдан 16.12.2024 Документ нотариально удостоверен: 16.12.2024 нотариус Нурлатского нотариального округа Республики Татарстан Мубаракшина Г.Н. 16/159-н/16-2024-4-294

ДОКУМЕНТ ПОДПИСАН
ЭЛЕКТРОННОЙ ПОДПИСЬЮ
Сертификат: 009F0BDC181A023B64597F1E2579BEFB50
Владелец: ФЕДЕРАЛЬНАЯ СЛУЖБА ГОСУДАРСТВЕННОЙ РЕГИСТРАЦИИ, КАДАСТРА И КАРТОГРАФИИ
Действителен: с 02.08.2024 по 26.10.2025

полное наименование должности		инициалы, фамилия

Земельный участок
вид объекта недвижимости

Лист № 131 раздела 2	Всего листов раздела 2: 696	Всего разделов: 7	Всего листов выписки: 2111

02.08.2025г. № КУВИ-001/2025-147013173	
Кадастровый номер:	16:32:000000:169(Единое землепользование)

		сведения об осуществлении государственной регистрации сделки, права, ограничения права без необходимого в силу закона согласия третьего лица, органа:	данные отсутствуют	
		сведения об управляющем залогом и о договоре управления залогом, если такой договор заключен для управления ипотекой:	данные отсутствуют	
		сведения о депозитарии, который осуществляет хранение обездвиженной документарной закладной или электронной закладной:		
		ведения о внесении изменений или дополнений в регистрационную запись об ипотеке:		
1	Правообладатель (правообладатели):		1.65	Алексеева Александра Александровна, 13.09.1964, с. Андреевка Октябрьского района ТАССР, Гражданка РФ, СНИЛС 044-096-884 72 Паспорт гражданина Российской Федерации серия 92 09 №813409, выдан 01.12.2009, Отделением УФМС России по РТ в Нурлатском районе
	Сведения о возможности предоставления третьим лицам персональных данных физического лица:		1.65.1	данные отсутствуют
2	Вид, номер, дата и время государственной регистрации права:		2.65	Общая долевая собственность, 1/297 16:32:000000:169-16/024/2017-4 05.09.2017 09:36:35
3	Сведения об осуществлении государственной регистрации сделки, права без необходимого в силу закона согласия третьего лица, органа:		3.65	данные отсутствуют
4	Ограничение прав и обременение объекта недвижимости:			
	4.1	вид:	Аренда	
		дата государственной регистрации:	25.08.2006 00:00:00	
		номер государственной регистрации:	16-16-03-004-2006-160.1	
		срок, на который установлены ограничение прав и обременение объекта недвижимости:	Срок действия с 01.06.2006 по 01.06.2055 с 01.06.2006 по 01.06.2055	

полное наименование должности	ДОКУМЕНТ ПОДПИСАН ЭЛЕКТРОННОЙ ПОДПИСЬЮ Сертификат: 009F0BDC181A023B64597F1E2579BEFB50 Владелец: ФЕДЕРАЛЬНАЯ СЛУЖБА ГОСУДАРСТВЕННОЙ РЕГИСТРАЦИИ, КАДАСТРА И КАРТОГРАФИИ Действителен: с 02.08.2024 по 26.10.2025	инициалы, фамилия

Земельный участок
вид объекта недвижимости

Лист № 132 раздела 2	Всего листов раздела 2: 696	Всего разделов: 7	Всего листов выписки: 2111

02.08.2025г. № КУВИ-001/2025-147013173	
Кадастровый номер:	16:32:000000:169(Единое землепользование)

лицо, в пользу которого установлены ограничение прав и обременение объекта недвижимости:	Инякин Вячеслав Владимирович, 01.02.1961, с. Андреевка Октябрьского р-на Татарстан, Российская Федерация, СНИЛС 123-410-424 95 Паспорт гражданина Российской Федерации серия 36 06 №512897, выдан 22.08.2006, Жигулевским ГОВД Самарской обл. 423040, Респ. Татарстан, р-н. Нурлатский, г. Нурлат, ул. Г.Кариева, д. 12, кв. 9 Общество с ограниченной ответственностью "Агрофирма "Южная", ИНН: 1632008990
сведения о возможности предоставления третьим лицам персональных данных физического лица	данные отсутствуют
основание государственной регистрации:	Договор аренды земельного участка из земель сельскохозяйственного назначения, находящегося в общей долевой собственности, № 1, выдан 31.05.2006, заключили Тарасов В.В. от имени пайщиков иАфлятунов З.А. от имени ООО "Новый путь", дата государственной регистрации: 25.08.2006, номер государственной регистрации: 16-16-03-004-2006-160.1 Свидетельство о праве на наследство по закону, выдан 14.09.2021 Документ нотариально удостоверен: 14.09.2021 Мубаракшина Г.Н. 16/159-н/16-2021-5-297 Свидетельство о праве на наследство по завещанию, выдан 19.07.2023 Документ нотариально удостоверен: 19.07.2023 нотариус Нурлатского нотариального округа Республики Татарстан Мубаракшина Г.Н. 16/159-н/16-2023-3-1253 Договор дарения 7/3654 доли в праве общей долевой собственности земельного участка, № б/н, выдан 29.09.2023 Свидетельство о праве на наследство по завещанию, выдан 23.01.2024 Документ нотариально удостоверен: 23.01.2024 Щекач И.Ф., нотариусом Нурлатского нотариального округа Республики Татарстан 16/167-н/16-2024-2-47 Свидетельство о праве собственности, № 16/167-н/16-2024-3-279, выдан 23.09.2024, Щекач Ирина Федоровна, нотариус Нурлатского нотариального округа Республики Татарстан Документ нотариально удостоверен: 23.09.2024 Щекач Ирина Федоровна, нотариус Нурлатского нотариального округа Республики Татарстан 16/167-н/16-2024-3-279

ДОКУМЕНТ ПОДПИСАН
ЭЛЕКТРОННОЙ ПОДПИСЬЮ
Сертификат: 009F0BDC181A023B64597F1E2579BEFB50
Владелец: ФЕДЕРАЛЬНАЯ СЛУЖБА ГОСУДАРСТВЕННОЙ РЕГИСТРАЦИИ, КАДАСТРА И КАРТОГРАФИИ
Действителен: с 02.08.2024 по 26.10.2025

полное наименование должности		инициалы, фамилия

Земельный участок
вид объекта недвижимости

Лист № 133 раздела 2	Всего листов раздела 2: 696	Всего разделов: 7	Всего листов выписки: 2111

02.08.2025г. № КУВИ-001/2025-147013173	
Кадастровый номер:	16:32:000000:169(Единое землепользование)

			Свидетельство о праве на наследство по закону, № 16/167-н/16-2024-3-280, выдан 23.09.2024, Щекач Ирина Федоровна, нотариус Нурлатского нотариального округа Республики Татарстан Документ нотариально удостоверен: 23.09.2024 Щекач Ирина Федоровна, нотариус Нурлатского нотариального округа Республики Татарстан 16/167-н/16-2024-3-280 Свидетельство о праве собственности, № 16/167-н/16-2024-3-375, выдан 08.10.2024, Щекач Ирина Федоровна, нотариус Нурлатского нотариального округа Республики Татарстан Документ нотариально удостоверен: 08.10.2024 Щекач Ирина Федоровна, нотариус Нурлатского нотариального округа Республики Татарстан 16/167-н/16-2024-3-375 Свидетельство о праве на наследство по закону, № 16/167-н/16-2024-3-376, выдан 08.10.2024, Щекач Ирина Федоровна, нотариус Нурлатского нотариального округа Республики Татарстан Документ нотариально удостоверен: 08.10.2024 Щекач Ирина Федоровна, нотариус Нурлатского нотариального округа Республики Татарстан 16/167-н/16-2024-3-376 Свидетельство о праве на наследство по закону, выдан 16.12.2024 Документ нотариально удостоверен: 16.12.2024 нотариус Нурлатского нотариального округа Республики Татарстан Мубаракшина Г.Н. 16/159-н/16-2024-4-294
		сведения об осуществлении государственной регистрации сделки, права, ограничения права без необходимого в силу закона согласия третьего лица, органа:	данные отсутствуют	
		сведения об управляющем залогом и о договоре управления залогом, если такой договор заключен для управления ипотекой:	данные отсутствуют	
		сведения о депозитарии, который осуществляет хранение обездвиженной документарной закладной или электронной закладной:		
		ведения о внесении изменений или дополнений в регистрационную запись об ипотеке:		
1	Правообладатель (правообладатели):	1.66	Тарасова Валентина Петровна, 02.11.1952, д.Андреевка Октябрьского района ТАССР, Российская Федерация, СНИЛС 048-298-801 00 Паспорт гражданина Российской Федерации серия 92 10 №173306, выдан 25.05.2012, Отделением УФМС России по Республике Татарстан в Нурлатском районе Республика Татарстан (Татарстан), Нурлатский район, с.Андреевка, ул.Буранова, д.16	

ДОКУМЕНТ ПОДПИСАН
ЭЛЕКТРОННОЙ ПОДПИСЬЮ
Сертификат: 009F0BDC181A023B64597F1E2579BEFB50
Владелец: ФЕДЕРАЛЬНАЯ СЛУЖБА ГОСУДАРСТВЕННОЙ РЕГИСТРАЦИИ, КАДАСТРА И КАРТОГРАФИИ
Действителен: с 02.08.2024 по 26.10.2025

полное наименование должности	инициалы, фамилия

Земельный участок
вид объекта недвижимости

Лист № 134 раздела 2	Всего листов раздела 2: 696	Всего разделов: 7	Всего листов выписки: 2111

02.08.2025г. № КУВИ-001/2025-147013173	
Кадастровый номер:	16:32:000000:169(Единое землепользование)

	Сведения о возможности предоставления третьим лицам персональных данных физического лица:		1.66.1	данные отсутствуют
2	Вид, номер, дата и время государственной регистрации права:		2.66	Общая долевая собственность, 1/297 16-16/034-16/101/001/2016-7694/2 13.10.2016 12:49:54
3	Сведения об осуществлении государственной регистрации сделки, права без необходимого в силу закона согласия третьего лица, органа:		3.66	данные отсутствуют
4	Ограничение прав и обременение объекта недвижимости:			
	4.1	вид:		Аренда
		дата государственной регистрации:		25.08.2006 00:00:00
		номер государственной регистрации:		16-16-03-004-2006-160.1
		срок, на который установлены ограничение прав и обременение объекта недвижимости:		Срок действия с 01.06.2006 по 01.06.2055 с 01.06.2006 по 01.06.2055
		лицо, в пользу которого установлены ограничение прав и обременение объекта недвижимости:		Инякин Вячеслав Владимирович, 01.02.1961, с. Андреевка Октябрьского р-на Татарстан, Российская Федерация, СНИЛС 123-410-424 95 Паспорт гражданина Российской Федерации серия 36 06 №512897, выдан 22.08.2006, Жигулевским ГОВД Самарской обл. 423040, Респ. Татарстан, р-н. Нурлатский, г. Нурлат, ул. Г.Кариева, д. 12, кв. 9 Общество с ограниченной ответственностью "Агрофирма "Южная", ИНН: 1632008990
		сведения о возможности предоставления третьим лицам персональных данных физического лица		данные отсутствуют
		основание государственной регистрации:		Договор аренды земельного участка из земель сельскохозяйственного назначения, находящегося в общей долевой собственности, № 1, выдан 31.05.2006, заключили Тарасов В.В. от имени пайщиков иАфлятунов З.А. от имени ООО "Новый путь", дата государственной регистрации: 25.08.2006, номер государственной регистрации: 16-16-03-004-2006-160.1 Свидетельство о праве на наследство по закону, выдан 14.09.2021 Документ нотариально удостоверен: 14.09.2021 Мубаракшина Г.Н. 16/159-н/16-2021-5-297

полное наименование должности		инициалы, фамилия

ДОКУМЕНТ ПОДПИСАН
ЭЛЕКТРОННОЙ ПОДПИСЬЮ
Сертификат: 009F0BDC181A023B64597F1E2579BEFB50
Владелец: ФЕДЕРАЛЬНАЯ СЛУЖБА ГОСУДАРСТВЕННОЙ РЕГИСТРАЦИИ, КАДАСТРА И КАРТОГРАФИИ
Действителен: с 02.08.2024 по 26.10.2025

Земельный участок
вид объекта недвижимости

Лист № 135 раздела 2	Всего листов раздела 2: 696	Всего разделов: 7	Всего листов выписки: 2111

02.08.2025г. № КУВИ-001/2025-147013173	
Кадастровый номер:	16:32:000000:169(Единое землепользование)

			Свидетельство о праве на наследство по завещанию, выдан 19.07.2023 Документ нотариально удостоверен: 19.07.2023 нотариус Нурлатского нотариального округа Республики Татарстан Мубаракшина Г.Н. 16/159-н/16-2023-3-1253 Договор дарения 7/3654 доли в праве общей долевой собственности земельного участка, № б/н, выдан 29.09.2023 Свидетельство о праве на наследство по завещанию, выдан 23.01.2024 Документ нотариально удостоверен: 23.01.2024 Щекач И.Ф., нотариусом Нурлатского нотариального округа Республики Татарстан 16/167-н/16-2024-2-47 Свидетельство о праве собственности, № 16/167-н/16-2024-3-279, выдан 23.09.2024, Щекач Ирина Федоровна, нотариус Нурлатского нотариального округа Республики Татарстан Документ нотариально удостоверен: 23.09.2024 Щекач Ирина Федоровна, нотариус Нурлатского нотариального округа Республики Татарстан 16/167-н/16-2024-3-279 Свидетельство о праве на наследство по закону, № 16/167-н/16-2024-3-280, выдан 23.09.2024, Щекач Ирина Федоровна, нотариус Нурлатского нотариального округа Республики Татарстан Документ нотариально удостоверен: 23.09.2024 Щекач Ирина Федоровна, нотариус Нурлатского нотариального округа Республики Татарстан 16/167-н/16-2024-3-280 Свидетельство о праве собственности, № 16/167-н/16-2024-3-375, выдан 08.10.2024, Щекач Ирина Федоровна, нотариус Нурлатского нотариального округа Республики Татарстан Документ нотариально удостоверен: 08.10.2024 Щекач Ирина Федоровна, нотариус Нурлатского нотариального округа Республики Татарстан 16/167-н/16-2024-3-375 Свидетельство о праве на наследство по закону, № 16/167-н/16-2024-3-376, выдан 08.10.2024, Щекач Ирина Федоровна, нотариус Нурлатского нотариального округа Республики Татарстан Документ нотариально удостоверен: 08.10.2024 Щекач Ирина Федоровна, нотариус Нурлатского нотариального округа Республики Татарстан 16/167-н/16-2024-3-376 Свидетельство о праве на наследство по закону, выдан 16.12.2024 Документ нотариально удостоверен: 16.12.2024 нотариус Нурлатского нотариального округа Республики Татарстан Мубаракшина Г.Н. 16/159-н/16-2024-4-294

ДОКУМЕНТ ПОДПИСАН
ЭЛЕКТРОННОЙ ПОДПИСЬЮ
Сертификат: 009F0BDC181A023B64597F1E2579BEFB50
Владелец: ФЕДЕРАЛЬНАЯ СЛУЖБА ГОСУДАРСТВЕННОЙ РЕГИСТРАЦИИ, КАДАСТРА И КАРТОГРАФИИ
Действителен: с 02.08.2024 по 26.10.2025

полное наименование должности		инициалы, фамилия

Земельный участок
вид объекта недвижимости

Лист № 136 раздела 2	Всего листов раздела 2: 696	Всего разделов: 7	Всего листов выписки: 2111

02.08.2025г. № КУВИ-001/2025-147013173	
Кадастровый номер:	16:32:000000:169(Единое землепользование)

		сведения об осуществлении государственной регистрации сделки, права, ограничения права без необходимого в силу закона согласия третьего лица, органа:	данные отсутствуют	
		сведения об управляющем залогом и о договоре управления залогом, если такой договор заключен для управления ипотекой:	данные отсутствуют	
		сведения о депозитарии, который осуществляет хранение обездвиженной документарной закладной или электронной закладной:		
		ведения о внесении изменений или дополнений в регистрационную запись об ипотеке:		
1	Правообладатель (правообладатели):		1.67	Общество с ограниченной ответственностью "Агрофирма "Южная", ИНН: 1632008990
	Сведения о возможности предоставления третьим лицам персональных данных физического лица:		1.67.1	данные отсутствуют
2	Вид, номер, дата и время государственной регистрации права:		2.67	Общая долевая собственность, 1/297 16-16/034-16/101/001/2016-7289/2 06.10.2016 10:47:46
3	Сведения об осуществлении государственной регистрации сделки, права без необходимого в силу закона согласия третьего лица, органа:		3.67	данные отсутствуют
4	Ограничение прав и обременение объекта недвижимости:			
	4.1	вид:	Запрещение регистрации	
		дата государственной регистрации:	04.07.2025 10:00:36	
		номер государственной регистрации:	16:32:000000:169-16/203/2025-217	
		срок, на который установлены ограничение прав и обременение объекта недвижимости:	не установлен	
		лицо, в пользу которого установлены ограничение прав и обременение объекта недвижимости:	не определено	
		сведения о возможности предоставления третьим лицам персональных данных физического лица	данные отсутствуют	
		основание государственной регистрации:	Постановление о запрете на совершение действий по регистрации, № 52922/25/16043-ИП, выдан 03.07.2025, Нурлатское РОСП ГУФССП России по Республике Татарстан	

ДОКУМЕНТ ПОДПИСАН
ЭЛЕКТРОННОЙ ПОДПИСЬЮ
Сертификат: 009F0BDC181A023B64597F1E2579BEFB50
Владелец: ФЕДЕРАЛЬНАЯ СЛУЖБА ГОСУДАРСТВЕННОЙ РЕГИСТРАЦИИ, КАДАСТРА И КАРТОГРАФИИ
Действителен: с 02.08.2024 по 26.10.2025

полное наименование должности	инициалы, фамилия

Земельный участок
вид объекта недвижимости

Лист № 137 раздела 2	Всего листов раздела 2: 696	Всего разделов: 7	Всего листов выписки: 2111

02.08.2025г. № КУВИ-001/2025-147013173	
Кадастровый номер:	16:32:000000:169(Единое землепользование)

		сведения об осуществлении государственной регистрации сделки, права, ограничения права без необходимого в силу закона согласия третьего лица, органа:	данные отсутствуют
		сведения об управляющем залогом и о договоре управления залогом, если такой договор заключен для управления ипотекой:	данные отсутствуют
		сведения о депозитарии, который осуществляет хранение обездвиженной документарной закладной или электронной закладной:	
		ведения о внесении изменений или дополнений в регистрационную запись об ипотеке:	
	4.2	вид:	Запрещение регистрации
		дата государственной регистрации:	12.05.2025 07:23:57
		номер государственной регистрации:	16:32:000000:169-16/203/2025-210
		срок, на который установлены ограничение прав и обременение объекта недвижимости:	не установлен
		лицо, в пользу которого установлены ограничение прав и обременение объекта недвижимости:	не определено
		сведения о возможности предоставления третьим лицам персональных данных физического лица	данные отсутствуют
		основание государственной регистрации:	Постановление о запрете на совершение действий по регистрации, № 118956/25/16006-ИП, выдан 07.05.2025, Ново-Савиновский РОСП г.Казани ГУФССП по Республике Татарстан
		сведения об осуществлении государственной регистрации сделки, права, ограничения права без необходимого в силу закона согласия третьего лица, органа:	данные отсутствуют
		сведения об управляющем залогом и о договоре управления залогом, если такой договор заключен для управления ипотекой:	данные отсутствуют
		сведения о депозитарии, который осуществляет хранение обездвиженной документарной закладной или электронной закладной:	

ДОКУМЕНТ ПОДПИСАН
ЭЛЕКТРОННОЙ ПОДПИСЬЮ
Сертификат: 009F0BDC181A023B64597F1E2579BEFB50
Владелец: ФЕДЕРАЛЬНАЯ СЛУЖБА ГОСУДАРСТВЕННОЙ РЕГИСТРАЦИИ, КАДАСТРА И КАРТОГРАФИИ
Действителен: с 02.08.2024 по 26.10.2025

полное наименование должности		инициалы, фамилия

Земельный участок
вид объекта недвижимости

Лист № 138 раздела 2	Всего листов раздела 2: 696	Всего разделов: 7	Всего листов выписки: 2111

02.08.2025г. № КУВИ-001/2025-147013173	
Кадастровый номер:	16:32:000000:169(Единое землепользование)

		ведения о внесении изменений или дополнений в регистрационную запись об ипотеке:	
	4.3	вид:	Запрещение регистрации
		дата государственной регистрации:	14.04.2025 16:46:30
		номер государственной регистрации:	16:32:000000:169-16/203/2025-206
		срок, на который установлены ограничение прав и обременение объекта недвижимости:	не установлен
		лицо, в пользу которого установлены ограничение прав и обременение объекта недвижимости:	не определено
		сведения о возможности предоставления третьим лицам персональных данных физического лица	данные отсутствуют
		основание государственной регистрации:	Постановление о запрете на совершение действий по регистрации, № 97505/25/16006-ИП, выдан 11.04.2025, Ново-Савиновский РОСП г.Казани ГУФССП по Республике Татарстан
		сведения об осуществлении государственной регистрации сделки, права, ограничения права без необходимого в силу закона согласия третьего лица, органа:	данные отсутствуют
		сведения об управляющем залогом и о договоре управления залогом, если такой договор заключен для управления ипотекой:	данные отсутствуют
		сведения о депозитарии, который осуществляет хранение обездвиженной документарной закладной или электронной закладной:	
		ведения о внесении изменений или дополнений в регистрационную запись об ипотеке:	
	4.4	вид:	Запрещение регистрации
		дата государственной регистрации:	14.04.2025 15:42:18
		номер государственной регистрации:	16:32:000000:169-16/203/2025-205
		срок, на который установлены ограничение прав и обременение объекта недвижимости:	не установлен
		лицо, в пользу которого установлены ограничение прав и обременение объекта недвижимости:	не определено
		сведения о возможности предоставления третьим лицам персональных данных физического лица	данные отсутствуют

ДОКУМЕНТ ПОДПИСАН
ЭЛЕКТРОННОЙ ПОДПИСЬЮ
Сертификат: 009F0BDC181A023B64597F1E2579BEFB50
Владелец: ФЕДЕРАЛЬНАЯ СЛУЖБА ГОСУДАРСТВЕННОЙ РЕГИСТРАЦИИ, КАДАСТРА И КАРТОГРАФИИ
Действителен: с 02.08.2024 по 26.10.2025

полное наименование должности	инициалы, фамилия

Земельный участок
вид объекта недвижимости

Лист № 139 раздела 2	Всего листов раздела 2: 696	Всего разделов: 7	Всего листов выписки: 2111

02.08.2025г. № КУВИ-001/2025-147013173	
Кадастровый номер:	16:32:000000:169(Единое землепользование)

		основание государственной регистрации:	Постановление о запрете на совершение действий по регистрации, № 102117/25/16006-ИП, выдан 12.04.2025, Ново-Савиновский РОСП г.Казани ГУФССП по Республике Татарстан
		сведения об осуществлении государственной регистрации сделки, права, ограничения права без необходимого в силу закона согласия третьего лица, органа:	данные отсутствуют
		сведения об управляющем залогом и о договоре управления залогом, если такой договор заключен для управления ипотекой:	данные отсутствуют
		сведения о депозитарии, который осуществляет хранение обездвиженной документарной закладной или электронной закладной:	
		ведения о внесении изменений или дополнений в регистрационную запись об ипотеке:	
	4.5	вид:	Запрещение регистрации
		дата государственной регистрации:	14.04.2025 12:55:46
		номер государственной регистрации:	16:32:000000:169-16/203/2025-204
		срок, на который установлены ограничение прав и обременение объекта недвижимости:	не установлен
		лицо, в пользу которого установлены ограничение прав и обременение объекта недвижимости:	не определено
		сведения о возможности предоставления третьим лицам персональных данных физического лица	данные отсутствуют
		основание государственной регистрации:	Постановление о запрете на совершение действий по регистрации, № 29365/25/16043-ИП, выдан 12.04.2025, Нурлатское РОСП ГУФССП России по Республике Татарстан
		сведения об осуществлении государственной регистрации сделки, права, ограничения права без необходимого в силу закона согласия третьего лица, органа:	данные отсутствуют
		сведения об управляющем залогом и о договоре управления залогом, если такой договор заключен для управления ипотекой:	данные отсутствуют

ДОКУМЕНТ ПОДПИСАН
ЭЛЕКТРОННОЙ ПОДПИСЬЮ
Сертификат: 009F0BDC181A023B64597F1E2579BEFB50
Владелец: ФЕДЕРАЛЬНАЯ СЛУЖБА ГОСУДАРСТВЕННОЙ РЕГИСТРАЦИИ, КАДАСТРА И КАРТОГРАФИИ
Действителен: с 02.08.2024 по 26.10.2025

полное наименование должности		инициалы, фамилия

Земельный участок
вид объекта недвижимости

Лист № 140 раздела 2	Всего листов раздела 2: 696	Всего разделов: 7	Всего листов выписки: 2111

02.08.2025г. № КУВИ-001/2025-147013173	
Кадастровый номер:	16:32:000000:169(Единое землепользование)

		сведения о депозитарии, который осуществляет хранение обездвиженной документарной закладной или электронной закладной:	
		ведения о внесении изменений или дополнений в регистрационную запись об ипотеке:	
	4.6	вид:	Запрещение регистрации
		дата государственной регистрации:	04.04.2025 12:58:34
		номер государственной регистрации:	16:32:000000:169-16/203/2025-202
		срок, на который установлены ограничение прав и обременение объекта недвижимости:	не установлен
		лицо, в пользу которого установлены ограничение прав и обременение объекта недвижимости:	не определено
		сведения о возможности предоставления третьим лицам персональных данных физического лица	данные отсутствуют
		основание государственной регистрации:	Постановление о запрете на совершение действий по регистрации, № 92271/25/16006-ИП, выдан 04.04.2025, Ново-Савиновский РОСП г.Казани ГУФССП по Республике Татарстан
		сведения об осуществлении государственной регистрации сделки, права, ограничения права без необходимого в силу закона согласия третьего лица, органа:	данные отсутствуют
		сведения об управляющем залогом и о договоре управления залогом, если такой договор заключен для управления ипотекой:	данные отсутствуют
		сведения о депозитарии, который осуществляет хранение обездвиженной документарной закладной или электронной закладной:	
		ведения о внесении изменений или дополнений в регистрационную запись об ипотеке:	
	4.7	вид:	Запрещение регистрации
		дата государственной регистрации:	31.03.2025 11:34:38
		номер государственной регистрации:	16:32:000000:169-16/127/2025-201
		срок, на который установлены ограничение прав и обременение объекта недвижимости:	не установлен

ДОКУМЕНТ ПОДПИСАН
ЭЛЕКТРОННОЙ ПОДПИСЬЮ
Сертификат: 009F0BDC181A023B64597F1E2579BEFB50
Владелец: ФЕДЕРАЛЬНАЯ СЛУЖБА ГОСУДАРСТВЕННОЙ РЕГИСТРАЦИИ, КАДАСТРА И КАРТОГРАФИИ
Действителен: с 02.08.2024 по 26.10.2025

полное наименование должности	инициалы, фамилия

Земельный участок
вид объекта недвижимости

Лист № 141 раздела 2	Всего листов раздела 2: 696	Всего разделов: 7	Всего листов выписки: 2111

02.08.2025г. № КУВИ-001/2025-147013173	
Кадастровый номер:	16:32:000000:169(Единое землепользование)

		лицо, в пользу которого установлены ограничение прав и обременение объекта недвижимости:	не определено
		сведения о возможности предоставления третьим лицам персональных данных физического лица	данные отсутствуют
		основание государственной регистрации:	Постановление о запрете на совершение действий по регистрации, № 24953/25/16043-ИП, выдан 30.03.2025, Нурлатское РОСП ГУФССП России по Республике Татарстан
		сведения об осуществлении государственной регистрации сделки, права, ограничения права без необходимого в силу закона согласия третьего лица, органа:	данные отсутствуют
		сведения об управляющем залогом и о договоре управления залогом, если такой договор заключен для управления ипотекой:	данные отсутствуют
		сведения о депозитарии, который осуществляет хранение обездвиженной документарной закладной или электронной закладной:	
		ведения о внесении изменений или дополнений в регистрационную запись об ипотеке:	
	4.8	вид:	Запрещение регистрации
		дата государственной регистрации:	28.03.2025 11:06:54
		номер государственной регистрации:	16:32:000000:169-16/203/2025-200
		срок, на который установлены ограничение прав и обременение объекта недвижимости:	не установлен
		лицо, в пользу которого установлены ограничение прав и обременение объекта недвижимости:	не определено
		сведения о возможности предоставления третьим лицам персональных данных физического лица	данные отсутствуют
		основание государственной регистрации:	Постановление о запрете на совершение действий по регистрации, № 42565/25/16006-ИП, выдан 26.03.2025, Ново-Савиновский РОСП г.Казани ГУФССП по Республике Татарстан
		сведения об осуществлении государственной регистрации сделки, права, ограничения права без необходимого в силу закона согласия третьего лица, органа:	данные отсутствуют

ДОКУМЕНТ ПОДПИСАН
ЭЛЕКТРОННОЙ ПОДПИСЬЮ
Сертификат: 009F0BDC181A023B64597F1E2579BEFB50
Владелец: ФЕДЕРАЛЬНАЯ СЛУЖБА ГОСУДАРСТВЕННОЙ РЕГИСТРАЦИИ, КАДАСТРА И КАРТОГРАФИИ
Действителен: с 02.08.2024 по 26.10.2025

полное наименование должности	инициалы, фамилия

Земельный участок
вид объекта недвижимости

Лист № 142 раздела 2	Всего листов раздела 2: 696	Всего разделов: 7	Всего листов выписки: 2111

02.08.2025г. № КУВИ-001/2025-147013173	
Кадастровый номер:	16:32:000000:169(Единое землепользование)

		сведения об управляющем залогом и о договоре управления залогом, если такой договор заключен для управления ипотекой:	данные отсутствуют
		сведения о депозитарии, который осуществляет хранение обездвиженной документарной закладной или электронной закладной:	
		ведения о внесении изменений или дополнений в регистрационную запись об ипотеке:	
	4.9	вид:	Запрещение регистрации
		дата государственной регистрации:	21.03.2025 10:03:51
		номер государственной регистрации:	16:32:000000:169-16/203/2025-198
		срок, на который установлены ограничение прав и обременение объекта недвижимости:	не установлен
		лицо, в пользу которого установлены ограничение прав и обременение объекта недвижимости:	не определено
		сведения о возможности предоставления третьим лицам персональных данных физического лица	данные отсутствуют
		основание государственной регистрации:	Постановление о запрете на совершение действий по регистрации, № 42566/25/16006-ИП, выдан 19.03.2025, Ново-Савиновский РОСП г.Казани ГУФССП по Республике Татарстан
		сведения об осуществлении государственной регистрации сделки, права, ограничения права без необходимого в силу закона согласия третьего лица, органа:	данные отсутствуют
		сведения об управляющем залогом и о договоре управления залогом, если такой договор заключен для управления ипотекой:	данные отсутствуют
		сведения о депозитарии, который осуществляет хранение обездвиженной документарной закладной или электронной закладной:	
		ведения о внесении изменений или дополнений в регистрационную запись об ипотеке:	

1	Правообладатель (правообладатели):	1.68	Сиякина Юлия Юрьевна, 17.12.1962, д. Красный Яр Октябрьского района ТАССР, Российская Федерация, СНИЛС 043-957-571 89 Паспорт гражданина Российской Федерации серия 92 07 №395232, выдан 25.01.2008, Отделением

ДОКУМЕНТ ПОДПИСАН
ЭЛЕКТРОННОЙ ПОДПИСЬЮ
Сертификат: 009F0BDC181A023B64597F1E2579BEFB50
Владелец: ФЕДЕРАЛЬНАЯ СЛУЖБА ГОСУДАРСТВЕННОЙ РЕГИСТРАЦИИ, КАДАСТРА И КАРТОГРАФИИ
Действителен: с 02.08.2024 по 26.10.2025

полное наименование должности	инициалы, фамилия

Земельный участок
вид объекта недвижимости

Лист № 143 раздела 2	Всего листов раздела 2: 696	Всего разделов: 7	Всего листов выписки: 2111

02.08.2025г. № КУВИ-001/2025-147013173	
Кадастровый номер:	16:32:000000:169(Единое землепользование)

			УФМС России по Республике Татарстан в Нурлатском районе
	Сведения о возможности предоставления третьим лицам персональных данных физического лица:	1.68.1	данные отсутствуют
2	Вид, номер, дата и время государственной регистрации права:	2.68	Общая долевая собственность, 1/297 16-16/034-16/101/001/2016-6445/2 25.08.2016 14:11:46
3	Сведения об осуществлении государственной регистрации сделки, права без необходимого в силу закона согласия третьего лица, органа:	3.68	данные отсутствуют
4	Ограничение прав и обременение объекта недвижимости:		
	4.1 вид:		Аренда
	дата государственной регистрации:		25.08.2006 00:00:00
	номер государственной регистрации:		16-16-03-004-2006-160.1
	срок, на который установлены ограничение прав и обременение объекта недвижимости:		Срок действия с 01.06.2006 по 01.06.2055 с 01.06.2006 по 01.06.2055
	лицо, в пользу которого установлены ограничение прав и обременение объекта недвижимости:		Инякин Вячеслав Владимирович, 01.02.1961, с. Андреевка Октябрьского р-на Татарстан, Российская Федерация, СНИЛС 123-410-424 95 Паспорт гражданина Российской Федерации серия 36 06 №512897, выдан 22.08.2006, Жигулевским ГОВД Самарской обл. 423040, Респ. Татарстан, р-н. Нурлатский, г. Нурлат, ул. Г.Кариева, д. 12, кв. 9 Общество с ограниченной ответственностью "Агрофирма "Южная", ИНН: 1632008990
	сведения о возможности предоставления третьим лицам персональных данных физического лица		данные отсутствуют
	основание государственной регистрации:		Договор аренды земельного участка из земель сельскохозяйственного назначения, находящегося в общей долевой собственности, № 1, выдан 31.05.2006, заключили Тарасов В.В. от имени пайщиков иАфлятунов З.А. от имени ООО "Новый путь", дата государственной регистрации: 25.08.2006, номер государственной регистрации: 16-16-03-004-2006-160.1 Свидетельство о праве на наследство по закону, выдан 14.09.2021 Документ нотариально удостоверен: 14.09.2021 Мубаракшина Г.Н. 16/159-н/16-2021-5-297

полное наименование должности		инициалы, фамилия

ДОКУМЕНТ ПОДПИСАН
ЭЛЕКТРОННОЙ ПОДПИСЬЮ
Сертификат: 009F0BDC181A023B64597F1E2579BEFB50
Владелец: ФЕДЕРАЛЬНАЯ СЛУЖБА ГОСУДАРСТВЕННОЙ РЕГИСТРАЦИИ, КАДАСТРА И КАРТОГРАФИИ
Действителен: с 02.08.2024 по 26.10.2025

Земельный участок
вид объекта недвижимости

Лист № 144 раздела 2	Всего листов раздела 2: 696	Всего разделов: 7	Всего листов выписки: 2111

02.08.2025г. № КУВИ-001/2025-147013173	
Кадастровый номер:	16:32:000000:169(Единое землепользование)

			Свидетельство о праве на наследство по завещанию, выдан 19.07.2023 Документ нотариально удостоверен: 19.07.2023 нотариус Нурлатского нотариального округа Республики Татарстан Мубаракшина Г.Н. 16/159-н/16-2023-3-1253 Договор дарения 7/3654 доли в праве общей долевой собственности земельного участка, № б/н, выдан 29.09.2023 Свидетельство о праве на наследство по завещанию, выдан 23.01.2024 Документ нотариально удостоверен: 23.01.2024 Щекач И.Ф., нотариусом Нурлатского нотариального округа Республики Татарстан 16/167-н/16-2024-2-47 Свидетельство о праве собственности, № 16/167-н/16-2024-3-279, выдан 23.09.2024, Щекач Ирина Федоровна, нотариус Нурлатского нотариального округа Республики Татарстан Документ нотариально удостоверен: 23.09.2024 Щекач Ирина Федоровна, нотариус Нурлатского нотариального округа Республики Татарстан 16/167-н/16-2024-3-279 Свидетельство о праве на наследство по закону, № 16/167-н/16-2024-3-280, выдан 23.09.2024, Щекач Ирина Федоровна, нотариус Нурлатского нотариального округа Республики Татарстан Документ нотариально удостоверен: 23.09.2024 Щекач Ирина Федоровна, нотариус Нурлатского нотариального округа Республики Татарстан 16/167-н/16-2024-3-280 Свидетельство о праве собственности, № 16/167-н/16-2024-3-375, выдан 08.10.2024, Щекач Ирина Федоровна, нотариус Нурлатского нотариального округа Республики Татарстан Документ нотариально удостоверен: 08.10.2024 Щекач Ирина Федоровна, нотариус Нурлатского нотариального округа Республики Татарстан 16/167-н/16-2024-3-375 Свидетельство о праве на наследство по закону, № 16/167-н/16-2024-3-376, выдан 08.10.2024, Щекач Ирина Федоровна, нотариус Нурлатского нотариального округа Республики Татарстан Документ нотариально удостоверен: 08.10.2024 Щекач Ирина Федоровна, нотариус Нурлатского нотариального округа Республики Татарстан 16/167-н/16-2024-3-376 Свидетельство о праве на наследство по закону, выдан 16.12.2024 Документ нотариально удостоверен: 16.12.2024 нотариус Нурлатского нотариального округа Республики Татарстан Мубаракшина Г.Н. 16/159-н/16-2024-4-294

ДОКУМЕНТ ПОДПИСАН
ЭЛЕКТРОННОЙ ПОДПИСЬЮ
Сертификат: 009F0BDC181A023B64597F1E2579BEFB50
Владелец: ФЕДЕРАЛЬНАЯ СЛУЖБА ГОСУДАРСТВЕННОЙ РЕГИСТРАЦИИ, КАДАСТРА И КАРТОГРАФИИ
Действителен: с 02.08.2024 по 26.10.2025

полное наименование должности		инициалы, фамилия

Земельный участок
вид объекта недвижимости

Лист № 145 раздела 2	Всего листов раздела 2: 696	Всего разделов: 7	Всего листов выписки: 2111

02.08.2025г. № КУВИ-001/2025-147013173	
Кадастровый номер:	16:32:000000:169(Единое землепользование)

		сведения об осуществлении государственной регистрации сделки, права, ограничения права без необходимого в силу закона согласия третьего лица, органа:	данные отсутствуют	
		сведения об управляющем залогом и о договоре управления залогом, если такой договор заключен для управления ипотекой:	данные отсутствуют	
		сведения о депозитарии, который осуществляет хранение обездвиженной документарной закладной или электронной закладной:		
		ведения о внесении изменений или дополнений в регистрационную запись об ипотеке:		
1	Правообладатель (правообладатели):		1.69	Никитенко Надежда Николаевна, 15.04.1963, село Андреевка Октябрьского р-на Татарстан, Российская Федерация, СНИЛС 055-299-372 92 Паспорт гражданина Российской Федерации серия 53 08 №681578, выдан 13.05.2008, ОУФМС России по Оренбургской области в Ясненском районе Оренбургская обл., Ясненский р-н, г. Ясный, ул. Юбилейная, д.2, кв.15
	Сведения о возможности предоставления третьим лицам персональных данных физического лица:		1.69.1	данные отсутствуют
2	Вид, номер, дата и время государственной регистрации права:		2.69	Общая долевая собственность, 1/297 16-16/034-16/101/001/2016-3768/1 26.05.2016 18:30:06
3	Сведения об осуществлении государственной регистрации сделки, права без необходимого в силу закона согласия третьего лица, органа:		3.69	данные отсутствуют
4	Ограничение прав и обременение объекта недвижимости:			
	4.1	вид:	Аренда	
		дата государственной регистрации:	25.08.2006 00:00:00	
		номер государственной регистрации:	16-16-03-004-2006-160.1	
		срок, на который установлены ограничение прав и обременение объекта недвижимости:	Срок действия с 01.06.2006 по 01.06.2055 с 01.06.2006 по 01.06.2055	

полное наименование должности	ДОКУМЕНТ ПОДПИСАН ЭЛЕКТРОННОЙ ПОДПИСЬЮ Сертификат: 009F0BDC181A023B64597F1E2579BEFB50 Владелец: ФЕДЕРАЛЬНАЯ СЛУЖБА ГОСУДАРСТВЕННОЙ РЕГИСТРАЦИИ, КАДАСТРА И КАРТОГРАФИИ Действителен: с 02.08.2024 по 26.10.2025	инициалы, фамилия

Земельный участок
вид объекта недвижимости

Лист № 146 раздела 2	Всего листов раздела 2: 696	Всего разделов: 7	Всего листов выписки: 2111

02.08.2025г. № КУВИ-001/2025-147013173	
Кадастровый номер:	16:32:000000:169(Единое землепользование)

лицо, в пользу которого установлены ограничение прав и обременение объекта недвижимости:	Инякин Вячеслав Владимирович, 01.02.1961, с. Андреевка Октябрьского р-на Татарстан, Российская Федерация, СНИЛС 123-410-424 95 Паспорт гражданина Российской Федерации серия 36 06 №512897, выдан 22.08.2006, Жигулевским ГОВД Самарской обл. 423040, Респ. Татарстан, р-н. Нурлатский, г. Нурлат, ул. Г.Кариева, д. 12, кв. 9 Общество с ограниченной ответственностью "Агрофирма "Южная", ИНН: 1632008990
сведения о возможности предоставления третьим лицам персональных данных физического лица	данные отсутствуют
основание государственной регистрации:	Договор аренды земельного участка из земель сельскохозяйственного назначения, находящегося в общей долевой собственности, № 1, выдан 31.05.2006, заключили Тарасов В.В. от имени пайщиков иАфлятунов З.А. от имени ООО "Новый путь", дата государственной регистрации: 25.08.2006, номер государственной регистрации: 16-16-03-004-2006-160.1 Свидетельство о праве на наследство по закону, выдан 14.09.2021 Документ нотариально удостоверен: 14.09.2021 Мубаракшина Г.Н. 16/159-н/16-2021-5-297 Свидетельство о праве на наследство по завещанию, выдан 19.07.2023 Документ нотариально удостоверен: 19.07.2023 нотариус Нурлатского нотариального округа Республики Татарстан Мубаракшина Г.Н. 16/159-н/16-2023-3-1253 Договор дарения 7/3654 доли в праве общей долевой собственности земельного участка, № б/н, выдан 29.09.2023 Свидетельство о праве на наследство по завещанию, выдан 23.01.2024 Документ нотариально удостоверен: 23.01.2024 Щекач И.Ф., нотариусом Нурлатского нотариального округа Республики Татарстан 16/167-н/16-2024-2-47 Свидетельство о праве собственности, № 16/167-н/16-2024-3-279, выдан 23.09.2024, Щекач Ирина Федоровна, нотариус Нурлатского нотариального округа Республики Татарстан Документ нотариально удостоверен: 23.09.2024 Щекач Ирина Федоровна, нотариус Нурлатского нотариального округа Республики Татарстан 16/167-н/16-2024-3-279

ДОКУМЕНТ ПОДПИСАН
ЭЛЕКТРОННОЙ ПОДПИСЬЮ
Сертификат: 009F0BDC181A023B64597F1E2579BEFB50
Владелец: ФЕДЕРАЛЬНАЯ СЛУЖБА ГОСУДАРСТВЕННОЙ РЕГИСТРАЦИИ, КАДАСТРА И КАРТОГРАФИИ
Действителен: с 02.08.2024 по 26.10.2025

полное наименование должности		инициалы, фамилия

Земельный участок
вид объекта недвижимости

Лист № 147 раздела 2	Всего листов раздела 2: 696	Всего разделов: 7	Всего листов выписки: 2111

02.08.2025г. № КУВИ-001/2025-147013173	
Кадастровый номер:	16:32:000000:169(Единое землепользование)

			Свидетельство о праве на наследство по закону, № 16/167-н/16-2024-3-280, выдан 23.09.2024, Щекач Ирина Федоровна, нотариус Нурлатского нотариального округа Республики Татарстан Документ нотариально удостоверен: 23.09.2024 Щекач Ирина Федоровна, нотариус Нурлатского нотариального округа Республики Татарстан 16/167-н/16-2024-3-280 Свидетельство о праве собственности, № 16/167-н/16-2024-3-375, выдан 08.10.2024, Щекач Ирина Федоровна, нотариус Нурлатского нотариального округа Республики Татарстан Документ нотариально удостоверен: 08.10.2024 Щекач Ирина Федоровна, нотариус Нурлатского нотариального округа Республики Татарстан 16/167-н/16-2024-3-375 Свидетельство о праве на наследство по закону, № 16/167-н/16-2024-3-376, выдан 08.10.2024, Щекач Ирина Федоровна, нотариус Нурлатского нотариального округа Республики Татарстан Документ нотариально удостоверен: 08.10.2024 Щекач Ирина Федоровна, нотариус Нурлатского нотариального округа Республики Татарстан 16/167-н/16-2024-3-376 Свидетельство о праве на наследство по закону, выдан 16.12.2024 Документ нотариально удостоверен: 16.12.2024 нотариус Нурлатского нотариального округа Республики Татарстан Мубаракшина Г.Н. 16/159-н/16-2024-4-294
		сведения об осуществлении государственной регистрации сделки, права, ограничения права без необходимого в силу закона согласия третьего лица, органа:	данные отсутствуют	
		сведения об управляющем залогом и о договоре управления залогом, если такой договор заключен для управления ипотекой:	данные отсутствуют	
		сведения о депозитарии, который осуществляет хранение обездвиженной документарной закладной или электронной закладной:		
		ведения о внесении изменений или дополнений в регистрационную запись об ипотеке:		
1	Правообладатель (правообладатели):	1.70	Трифонова Вера Ивановна, 05.05.1944, с. Андреевка Октябрьского района Татарской АССР, Российская Федерация, СНИЛС 091-104-031 07 Паспорт гражданина Российской Федерации серия 92 04 №425484, выдан 15.04.2003, ОВД Нурлатского района Республики Татарстан Республика Татарстан (Татарстан), Нурлатский район, с.Андреевка	

ДОКУМЕНТ ПОДПИСАН
ЭЛЕКТРОННОЙ ПОДПИСЬЮ
Сертификат: 009F0BDC181A023B64597F1E2579BEFB50
Владелец: ФЕДЕРАЛЬНАЯ СЛУЖБА ГОСУДАРСТВЕННОЙ РЕГИСТРАЦИИ, КАДАСТРА И КАРТОГРАФИИ
Действителен: с 02.08.2024 по 26.10.2025

полное наименование должности		инициалы, фамилия

Земельный участок
вид объекта недвижимости

Лист № 148 раздела 2	Всего листов раздела 2: 696	Всего разделов: 7	Всего листов выписки: 2111

02.08.2025г. № КУВИ-001/2025-147013173	
Кадастровый номер:	16:32:000000:169(Единое землепользование)

	Сведения о возможности предоставления третьим лицам персональных данных физического лица:	1.70.1	данные отсутствуют
2	Вид, номер, дата и время государственной регистрации права:	2.70	Общая долевая собственность, 1/297 16-16/034-16/101/001/2016-1961/1 19.03.2016 12:21:15
3	Сведения об осуществлении государственной регистрации сделки, права без необходимого в силу закона согласия третьего лица, органа:	3.70	данные отсутствуют
4	Ограничение прав и обременение объекта недвижимости:		

4.1	вид:	Аренда
	дата государственной регистрации:	25.08.2006 00:00:00
	номер государственной регистрации:	16-16-03-004-2006-160.1
	срок, на который установлены ограничение прав и обременение объекта недвижимости:	Срок действия с 01.06.2006 по 01.06.2055 с 01.06.2006 по 01.06.2055
	лицо, в пользу которого установлены ограничение прав и обременение объекта недвижимости:	Инякин Вячеслав Владимирович, 01.02.1961, с. Андреевка Октябрьского р-на Татарстан, Российская Федерация, СНИЛС 123-410-424 95 Паспорт гражданина Российской Федерации серия 36 06 №512897, выдан 22.08.2006, Жигулевским ГОВД Самарской обл. 423040, Респ. Татарстан, р-н. Нурлатский, г. Нурлат, ул. Г.Кариева, д. 12, кв. 9 Общество с ограниченной ответственностью "Агрофирма "Южная", ИНН: 1632008990
	сведения о возможности предоставления третьим лицам персональных данных физического лица	данные отсутствуют
	основание государственной регистрации:	Договор аренды земельного участка из земель сельскохозяйственного назначения, находящегося в общей долевой собственности, № 1, выдан 31.05.2006, заключили Тарасов В.В. от имени пайщиков иАфлятунов З.А. от имени ООО "Новый путь", дата государственной регистрации: 25.08.2006, номер государственной регистрации: 16-16-03-004-2006-160.1 Свидетельство о праве на наследство по закону, выдан 14.09.2021 Документ нотариально удостоверен: 14.09.2021 Мубаракшина Г.Н. 16/159-н/16-2021-5-297

полное наименование должности		инициалы, фамилия

ДОКУМЕНТ ПОДПИСАН
ЭЛЕКТРОННОЙ ПОДПИСЬЮ
Сертификат: 009F0BDC181A023B64597F1E2579BEFB50
Владелец: ФЕДЕРАЛЬНАЯ СЛУЖБА ГОСУДАРСТВЕННОЙ РЕГИСТРАЦИИ, КАДАСТРА И КАРТОГРАФИИ
Действителен: с 02.08.2024 по 26.10.2025

Земельный участок
вид объекта недвижимости

Лист № 149 раздела 2	Всего листов раздела 2: 696	Всего разделов: 7	Всего листов выписки: 2111

02.08.2025г. № КУВИ-001/2025-147013173	
Кадастровый номер:	16:32:000000:169(Единое землепользование)

			Свидетельство о праве на наследство по завещанию, выдан 19.07.2023 Документ нотариально удостоверен: 19.07.2023 нотариус Нурлатского нотариального округа Республики Татарстан Мубаракшина Г.Н. 16/159-н/16-2023-3-1253 Договор дарения 7/3654 доли в праве общей долевой собственности земельного участка, № б/н, выдан 29.09.2023 Свидетельство о праве на наследство по завещанию, выдан 23.01.2024 Документ нотариально удостоверен: 23.01.2024 Щекач И.Ф., нотариусом Нурлатского нотариального округа Республики Татарстан 16/167-н/16-2024-2-47 Свидетельство о праве собственности, № 16/167-н/16-2024-3-279, выдан 23.09.2024, Щекач Ирина Федоровна, нотариус Нурлатского нотариального округа Республики Татарстан Документ нотариально удостоверен: 23.09.2024 Щекач Ирина Федоровна, нотариус Нурлатского нотариального округа Республики Татарстан 16/167-н/16-2024-3-279 Свидетельство о праве на наследство по закону, № 16/167-н/16-2024-3-280, выдан 23.09.2024, Щекач Ирина Федоровна, нотариус Нурлатского нотариального округа Республики Татарстан Документ нотариально удостоверен: 23.09.2024 Щекач Ирина Федоровна, нотариус Нурлатского нотариального округа Республики Татарстан 16/167-н/16-2024-3-280 Свидетельство о праве собственности, № 16/167-н/16-2024-3-375, выдан 08.10.2024, Щекач Ирина Федоровна, нотариус Нурлатского нотариального округа Республики Татарстан Документ нотариально удостоверен: 08.10.2024 Щекач Ирина Федоровна, нотариус Нурлатского нотариального округа Республики Татарстан 16/167-н/16-2024-3-375 Свидетельство о праве на наследство по закону, № 16/167-н/16-2024-3-376, выдан 08.10.2024, Щекач Ирина Федоровна, нотариус Нурлатского нотариального округа Республики Татарстан Документ нотариально удостоверен: 08.10.2024 Щекач Ирина Федоровна, нотариус Нурлатского нотариального округа Республики Татарстан 16/167-н/16-2024-3-376 Свидетельство о праве на наследство по закону, выдан 16.12.2024 Документ нотариально удостоверен: 16.12.2024 нотариус Нурлатского нотариального округа Республики Татарстан Мубаракшина Г.Н. 16/159-н/16-2024-4-294

ДОКУМЕНТ ПОДПИСАН
ЭЛЕКТРОННОЙ ПОДПИСЬЮ
Сертификат: 009F0BDC181A023B64597F1E2579BEFB50
Владелец: ФЕДЕРАЛЬНАЯ СЛУЖБА ГОСУДАРСТВЕННОЙ РЕГИСТРАЦИИ, КАДАСТРА И КАРТОГРАФИИ
Действителен: с 02.08.2024 по 26.10.2025

полное наименование должности		инициалы, фамилия

Земельный участок
вид объекта недвижимости

Лист № 150 раздела 2	Всего листов раздела 2: 696	Всего разделов: 7	Всего листов выписки: 2111

02.08.2025г. № КУВИ-001/2025-147013173	
Кадастровый номер:	16:32:000000:169(Единое землепользование)

		сведения об осуществлении государственной регистрации сделки, права, ограничения права без необходимого в силу закона согласия третьего лица, органа:	данные отсутствуют	
		сведения об управляющем залогом и о договоре управления залогом, если такой договор заключен для управления ипотекой:	данные отсутствуют	
		сведения о депозитарии, который осуществляет хранение обездвиженной документарной закладной или электронной закладной:		
		ведения о внесении изменений или дополнений в регистрационную запись об ипотеке:		
1	Правообладатель (правообладатели):		1.71	Инякина Валентина Ивановна, 18.04.1941, сел.Андреевка Октябрьского района ТАССР, Российская Федерация, СНИЛС 087-220-118 47 Паспорт гражданина Российской Федерации серия 92 04 №025405, выдан 21.02.2003, ОВД Нурлатского района Республики Татарстан
	Сведения о возможности предоставления третьим лицам персональных данных физического лица:		1.71.1	данные отсутствуют
2	Вид, номер, дата и время государственной регистрации права:		2.71	Общая долевая собственность, 1/297 16-16/034-16/101/001/2015-7721/2 27.11.2015 11:45:25
3	Сведения об осуществлении государственной регистрации сделки, права без необходимого в силу закона согласия третьего лица, органа:		3.71	данные отсутствуют
4	Ограничение прав и обременение объекта недвижимости:			
	4.1	вид:	Аренда	
		дата государственной регистрации:	25.08.2006 00:00:00	
		номер государственной регистрации:	16-16-03-004-2006-160.1	
		срок, на который установлены ограничение прав и обременение объекта недвижимости:	Срок действия с 01.06.2006 по 01.06.2055 с 01.06.2006 по 01.06.2055	

полное наименование должности	ДОКУМЕНТ ПОДПИСАН ЭЛЕКТРОННОЙ ПОДПИСЬЮ Сертификат: 009F0BDC181A023B64597F1E2579BEFB50 Владелец: ФЕДЕРАЛЬНАЯ СЛУЖБА ГОСУДАРСТВЕННОЙ РЕГИСТРАЦИИ, КАДАСТРА И КАРТОГРАФИИ Действителен: с 02.08.2024 по 26.10.2025	инициалы, фамилия

Земельный участок
вид объекта недвижимости

Лист № 151 раздела 2	Всего листов раздела 2: 696	Всего разделов: 7	Всего листов выписки: 2111

02.08.2025г. № КУВИ-001/2025-147013173	
Кадастровый номер:	16:32:000000:169(Единое землепользование)

лицо, в пользу которого установлены ограничение прав и обременение объекта недвижимости:	Инякин Вячеслав Владимирович, 01.02.1961, с. Андреевка Октябрьского р-на Татарстан, Российская Федерация, СНИЛС 123-410-424 95 Паспорт гражданина Российской Федерации серия 36 06 №512897, выдан 22.08.2006, Жигулевским ГОВД Самарской обл. 423040, Респ. Татарстан, р-н. Нурлатский, г. Нурлат, ул. Г.Кариева, д. 12, кв. 9 Общество с ограниченной ответственностью "Агрофирма "Южная", ИНН: 1632008990
сведения о возможности предоставления третьим лицам персональных данных физического лица	данные отсутствуют
основание государственной регистрации:	Договор аренды земельного участка из земель сельскохозяйственного назначения, находящегося в общей долевой собственности, № 1, выдан 31.05.2006, заключили Тарасов В.В. от имени пайщиков иАфлятунов З.А. от имени ООО "Новый путь", дата государственной регистрации: 25.08.2006, номер государственной регистрации: 16-16-03-004-2006-160.1 Свидетельство о праве на наследство по закону, выдан 14.09.2021 Документ нотариально удостоверен: 14.09.2021 Мубаракшина Г.Н. 16/159-н/16-2021-5-297 Свидетельство о праве на наследство по завещанию, выдан 19.07.2023 Документ нотариально удостоверен: 19.07.2023 нотариус Нурлатского нотариального округа Республики Татарстан Мубаракшина Г.Н. 16/159-н/16-2023-3-1253 Договор дарения 7/3654 доли в праве общей долевой собственности земельного участка, № б/н, выдан 29.09.2023 Свидетельство о праве на наследство по завещанию, выдан 23.01.2024 Документ нотариально удостоверен: 23.01.2024 Щекач И.Ф., нотариусом Нурлатского нотариального округа Республики Татарстан 16/167-н/16-2024-2-47 Свидетельство о праве собственности, № 16/167-н/16-2024-3-279, выдан 23.09.2024, Щекач Ирина Федоровна, нотариус Нурлатского нотариального округа Республики Татарстан Документ нотариально удостоверен: 23.09.2024 Щекач Ирина Федоровна, нотариус Нурлатского нотариального округа Республики Татарстан 16/167-н/16-2024-3-279

ДОКУМЕНТ ПОДПИСАН
ЭЛЕКТРОННОЙ ПОДПИСЬЮ
Сертификат: 009F0BDC181A023B64597F1E2579BEFB50
Владелец: ФЕДЕРАЛЬНАЯ СЛУЖБА ГОСУДАРСТВЕННОЙ РЕГИСТРАЦИИ, КАДАСТРА И КАРТОГРАФИИ
Действителен: с 02.08.2024 по 26.10.2025

полное наименование должности		инициалы, фамилия

Земельный участок
вид объекта недвижимости

Лист № 152 раздела 2	Всего листов раздела 2: 696	Всего разделов: 7	Всего листов выписки: 2111

02.08.2025г. № КУВИ-001/2025-147013173	
Кадастровый номер:	16:32:000000:169(Единое землепользование)

			Свидетельство о праве на наследство по закону, № 16/167-н/16-2024-3-280, выдан 23.09.2024, Щекач Ирина Федоровна, нотариус Нурлатского нотариального округа Республики Татарстан Документ нотариально удостоверен: 23.09.2024 Щекач Ирина Федоровна, нотариус Нурлатского нотариального округа Республики Татарстан 16/167-н/16-2024-3-280 Свидетельство о праве собственности, № 16/167-н/16-2024-3-375, выдан 08.10.2024, Щекач Ирина Федоровна, нотариус Нурлатского нотариального округа Республики Татарстан Документ нотариально удостоверен: 08.10.2024 Щекач Ирина Федоровна, нотариус Нурлатского нотариального округа Республики Татарстан 16/167-н/16-2024-3-375 Свидетельство о праве на наследство по закону, № 16/167-н/16-2024-3-376, выдан 08.10.2024, Щекач Ирина Федоровна, нотариус Нурлатского нотариального округа Республики Татарстан Документ нотариально удостоверен: 08.10.2024 Щекач Ирина Федоровна, нотариус Нурлатского нотариального округа Республики Татарстан 16/167-н/16-2024-3-376 Свидетельство о праве на наследство по закону, выдан 16.12.2024 Документ нотариально удостоверен: 16.12.2024 нотариус Нурлатского нотариального округа Республики Татарстан Мубаракшина Г.Н. 16/159-н/16-2024-4-294
		сведения об осуществлении государственной регистрации сделки, права, ограничения права без необходимого в силу закона согласия третьего лица, органа:	данные отсутствуют	
		сведения об управляющем залогом и о договоре управления залогом, если такой договор заключен для управления ипотекой:	данные отсутствуют	
		сведения о депозитарии, который осуществляет хранение обездвиженной документарной закладной или электронной закладной:		
		ведения о внесении изменений или дополнений в регистрационную запись об ипотеке:		
1	Правообладатель (правообладатели):	1.72	Волков Василий Николаевич, 29.05.1962, д.Андреевка Октябрьского района ТАССР, Российская Федерация, СНИЛС 048-227-266 61 Паспорт гражданина Российской Федерации серия 92 07 №041113, выдан 05.06.2007, Отделением УФМС России по РТ в Нурлатском районе	

ДОКУМЕНТ ПОДПИСАН
ЭЛЕКТРОННОЙ ПОДПИСЬЮ
Сертификат: 009F0BDC181A023B64597F1E2579BEFB50
Владелец: ФЕДЕРАЛЬНАЯ СЛУЖБА ГОСУДАРСТВЕННОЙ РЕГИСТРАЦИИ, КАДАСТРА И КАРТОГРАФИИ
Действителен: с 02.08.2024 по 26.10.2025

полное наименование должности		инициалы, фамилия

Земельный участок
вид объекта недвижимости

Лист № 153 раздела 2	Всего листов раздела 2: 696	Всего разделов: 7	Всего листов выписки: 2111

02.08.2025г. № КУВИ-001/2025-147013173	
Кадастровый номер:	16:32:000000:169(Единое землепользование)

	Сведения о возможности предоставления третьим лицам персональных данных физического лица:	1.72.1	данные отсутствуют
2	Вид, номер, дата и время государственной регистрации права:	2.72	Общая долевая собственность, 1/297 16-16/034-16/101/001/2015-6411/2 16.10.2015 11:50:13
3	Сведения об осуществлении государственной регистрации сделки, права без необходимого в силу закона согласия третьего лица, органа:	3.72	данные отсутствуют
4	Ограничение прав и обременение объекта недвижимости:		
4.1	вид:		Аренда
	дата государственной регистрации:		25.08.2006 00:00:00
	номер государственной регистрации:		16-16-03-004-2006-160.1
	срок, на который установлены ограничение прав и обременение объекта недвижимости:		Срок действия с 01.06.2006 по 01.06.2055 с 01.06.2006 по 01.06.2055
	лицо, в пользу которого установлены ограничение прав и обременение объекта недвижимости:		Инякин Вячеслав Владимирович, 01.02.1961, с. Андреевка Октябрьского р-на Татарстан, Российская Федерация, СНИЛС 123-410-424 95 Паспорт гражданина Российской Федерации серия 36 06 №512897, выдан 22.08.2006, Жигулевским ГОВД Самарской обл. 423040, Респ. Татарстан, р-н. Нурлатский, г. Нурлат, ул. Г.Кариева, д. 12, кв. 9 Общество с ограниченной ответственностью "Агрофирма "Южная", ИНН: 1632008990
	сведения о возможности предоставления третьим лицам персональных данных физического лица		данные отсутствуют
	основание государственной регистрации:		Договор аренды земельного участка из земель сельскохозяйственного назначения, находящегося в общей долевой собственности, № 1, выдан 31.05.2006, заключили Тарасов В.В. от имени пайщиков иАфлятунов З.А. от имени ООО "Новый путь", дата государственной регистрации: 25.08.2006, номер государственной регистрации: 16-16-03-004-2006-160.1 Свидетельство о праве на наследство по закону, выдан 14.09.2021 Документ нотариально удостоверен: 14.09.2021 Мубаракшина Г.Н. 16/159-н/16-2021-5-297

полное наименование должности		инициалы, фамилия

ДОКУМЕНТ ПОДПИСАН
ЭЛЕКТРОННОЙ ПОДПИСЬЮ
Сертификат: 009F0BDC181A023B64597F1E2579BEFB50
Владелец: ФЕДЕРАЛЬНАЯ СЛУЖБА ГОСУДАРСТВЕННОЙ РЕГИСТРАЦИИ, КАДАСТРА И КАРТОГРАФИИ
Действителен: с 02.08.2024 по 26.10.2025

Земельный участок
вид объекта недвижимости

Лист № 154 раздела 2	Всего листов раздела 2: 696	Всего разделов: 7	Всего листов выписки: 2111

02.08.2025г. № КУВИ-001/2025-147013173	
Кадастровый номер:	16:32:000000:169(Единое землепользование)

			Свидетельство о праве на наследство по завещанию, выдан 19.07.2023 Документ нотариально удостоверен: 19.07.2023 нотариус Нурлатского нотариального округа Республики Татарстан Мубаракшина Г.Н. 16/159-н/16-2023-3-1253 Договор дарения 7/3654 доли в праве общей долевой собственности земельного участка, № б/н, выдан 29.09.2023 Свидетельство о праве на наследство по завещанию, выдан 23.01.2024 Документ нотариально удостоверен: 23.01.2024 Щекач И.Ф., нотариусом Нурлатского нотариального округа Республики Татарстан 16/167-н/16-2024-2-47 Свидетельство о праве собственности, № 16/167-н/16-2024-3-279, выдан 23.09.2024, Щекач Ирина Федоровна, нотариус Нурлатского нотариального округа Республики Татарстан Документ нотариально удостоверен: 23.09.2024 Щекач Ирина Федоровна, нотариус Нурлатского нотариального округа Республики Татарстан 16/167-н/16-2024-3-279 Свидетельство о праве на наследство по закону, № 16/167-н/16-2024-3-280, выдан 23.09.2024, Щекач Ирина Федоровна, нотариус Нурлатского нотариального округа Республики Татарстан Документ нотариально удостоверен: 23.09.2024 Щекач Ирина Федоровна, нотариус Нурлатского нотариального округа Республики Татарстан 16/167-н/16-2024-3-280 Свидетельство о праве собственности, № 16/167-н/16-2024-3-375, выдан 08.10.2024, Щекач Ирина Федоровна, нотариус Нурлатского нотариального округа Республики Татарстан Документ нотариально удостоверен: 08.10.2024 Щекач Ирина Федоровна, нотариус Нурлатского нотариального округа Республики Татарстан 16/167-н/16-2024-3-375 Свидетельство о праве на наследство по закону, № 16/167-н/16-2024-3-376, выдан 08.10.2024, Щекач Ирина Федоровна, нотариус Нурлатского нотариального округа Республики Татарстан Документ нотариально удостоверен: 08.10.2024 Щекач Ирина Федоровна, нотариус Нурлатского нотариального округа Республики Татарстан 16/167-н/16-2024-3-376 Свидетельство о праве на наследство по закону, выдан 16.12.2024 Документ нотариально удостоверен: 16.12.2024 нотариус Нурлатского нотариального округа Республики Татарстан Мубаракшина Г.Н. 16/159-н/16-2024-4-294

ДОКУМЕНТ ПОДПИСАН
ЭЛЕКТРОННОЙ ПОДПИСЬЮ
Сертификат: 009F0BDC181A023B64597F1E2579BEFB50
Владелец: ФЕДЕРАЛЬНАЯ СЛУЖБА ГОСУДАРСТВЕННОЙ РЕГИСТРАЦИИ, КАДАСТРА И КАРТОГРАФИИ
Действителен: с 02.08.2024 по 26.10.2025

полное наименование должности		инициалы, фамилия

Земельный участок
вид объекта недвижимости

Лист № 155 раздела 2	Всего листов раздела 2: 696	Всего разделов: 7	Всего листов выписки: 2111

02.08.2025г. № КУВИ-001/2025-147013173	
Кадастровый номер:	16:32:000000:169(Единое землепользование)

		сведения об осуществлении государственной регистрации сделки, права, ограничения права без необходимого в силу закона согласия третьего лица, органа:	данные отсутствуют	
		сведения об управляющем залогом и о договоре управления залогом, если такой договор заключен для управления ипотекой:	данные отсутствуют	
		сведения о депозитарии, который осуществляет хранение обездвиженной документарной закладной или электронной закладной:		
		ведения о внесении изменений или дополнений в регистрационную запись об ипотеке:		
1	Правообладатель (правообладатели):		1.73	Антипова Ирина Петровна, 14.11.1973, сел.Андреевка Октябрьского района ТАССР, Гражданка РФ, СНИЛС 117-266-362 54 Паспорт гражданина Российской Федерации серия 92 03 №979117, выдан 15.01.2003, ОВД Нурлатского района Республики Татарстан
	Сведения о возможности предоставления третьим лицам персональных данных физического лица:		1.73.1	данные отсутствуют
2	Вид, номер, дата и время государственной регистрации права:		2.73	Общая долевая собственность, 1/297 16-16/034-16/101/001/2015-5975/2 05.10.2015 16:51:30
3	Сведения об осуществлении государственной регистрации сделки, права без необходимого в силу закона согласия третьего лица, органа:		3.73	данные отсутствуют
4	Ограничение прав и обременение объекта недвижимости:			
	4.1	вид:	Аренда	
		дата государственной регистрации:	25.08.2006 00:00:00	
		номер государственной регистрации:	16-16-03-004-2006-160.1	
		срок, на который установлены ограничение прав и обременение объекта недвижимости:	Срок действия с 01.06.2006 по 01.06.2055 с 01.06.2006 по 01.06.2055	

ДОКУМЕНТ ПОДПИСАН
ЭЛЕКТРОННОЙ ПОДПИСЬЮ
Сертификат: 009F0BDC181A023B64597F1E2579BEFB50
Владелец: ФЕДЕРАЛЬНАЯ СЛУЖБА ГОСУДАРСТВЕННОЙ РЕГИСТРАЦИИ, КАДАСТРА И КАРТОГРАФИИ
Действителен: с 02.08.2024 по 26.10.2025

полное наименование должности	инициалы, фамилия

Земельный участок
вид объекта недвижимости

Лист № 156 раздела 2	Всего листов раздела 2: 696	Всего разделов: 7	Всего листов выписки: 2111

02.08.2025г. № КУВИ-001/2025-147013173	
Кадастровый номер:	16:32:000000:169(Единое землепользование)

лицо, в пользу которого установлены ограничение прав и обременение объекта недвижимости:	Инякин Вячеслав Владимирович, 01.02.1961, с. Андреевка Октябрьского р-на Татарстан, Российская Федерация, СНИЛС 123-410-424 95 Паспорт гражданина Российской Федерации серия 36 06 №512897, выдан 22.08.2006, Жигулевским ГОВД Самарской обл. 423040, Респ. Татарстан, р-н. Нурлатский, г. Нурлат, ул. Г.Кариева, д. 12, кв. 9 Общество с ограниченной ответственностью "Агрофирма "Южная", ИНН: 1632008990
сведения о возможности предоставления третьим лицам персональных данных физического лица	данные отсутствуют
основание государственной регистрации:	Договор аренды земельного участка из земель сельскохозяйственного назначения, находящегося в общей долевой собственности, № 1, выдан 31.05.2006, заключили Тарасов В.В. от имени пайщиков иАфлятунов З.А. от имени ООО "Новый путь", дата государственной регистрации: 25.08.2006, номер государственной регистрации: 16-16-03-004-2006-160.1 Свидетельство о праве на наследство по закону, выдан 14.09.2021 Документ нотариально удостоверен: 14.09.2021 Мубаракшина Г.Н. 16/159-н/16-2021-5-297 Свидетельство о праве на наследство по завещанию, выдан 19.07.2023 Документ нотариально удостоверен: 19.07.2023 нотариус Нурлатского нотариального округа Республики Татарстан Мубаракшина Г.Н. 16/159-н/16-2023-3-1253 Договор дарения 7/3654 доли в праве общей долевой собственности земельного участка, № б/н, выдан 29.09.2023 Свидетельство о праве на наследство по завещанию, выдан 23.01.2024 Документ нотариально удостоверен: 23.01.2024 Щекач И.Ф., нотариусом Нурлатского нотариального округа Республики Татарстан 16/167-н/16-2024-2-47 Свидетельство о праве собственности, № 16/167-н/16-2024-3-279, выдан 23.09.2024, Щекач Ирина Федоровна, нотариус Нурлатского нотариального округа Республики Татарстан Документ нотариально удостоверен: 23.09.2024 Щекач Ирина Федоровна, нотариус Нурлатского нотариального округа Республики Татарстан 16/167-н/16-2024-3-279

ДОКУМЕНТ ПОДПИСАН
ЭЛЕКТРОННОЙ ПОДПИСЬЮ
Сертификат: 009F0BDC181A023B64597F1E2579BEFB50
Владелец: ФЕДЕРАЛЬНАЯ СЛУЖБА ГОСУДАРСТВЕННОЙ РЕГИСТРАЦИИ, КАДАСТРА И КАРТОГРАФИИ
Действителен: с 02.08.2024 по 26.10.2025

полное наименование должности		инициалы, фамилия

Земельный участок
вид объекта недвижимости

Лист № 157 раздела 2	Всего листов раздела 2: 696	Всего разделов: 7	Всего листов выписки: 2111

02.08.2025г. № КУВИ-001/2025-147013173	
Кадастровый номер:	16:32:000000:169(Единое землепользование)

			Свидетельство о праве на наследство по закону, № 16/167-н/16-2024-3-280, выдан 23.09.2024, Щекач Ирина Федоровна, нотариус Нурлатского нотариального округа Республики Татарстан Документ нотариально удостоверен: 23.09.2024 Щекач Ирина Федоровна, нотариус Нурлатского нотариального округа Республики Татарстан 16/167-н/16-2024-3-280 Свидетельство о праве собственности, № 16/167-н/16-2024-3-375, выдан 08.10.2024, Щекач Ирина Федоровна, нотариус Нурлатского нотариального округа Республики Татарстан Документ нотариально удостоверен: 08.10.2024 Щекач Ирина Федоровна, нотариус Нурлатского нотариального округа Республики Татарстан 16/167-н/16-2024-3-375 Свидетельство о праве на наследство по закону, № 16/167-н/16-2024-3-376, выдан 08.10.2024, Щекач Ирина Федоровна, нотариус Нурлатского нотариального округа Республики Татарстан Документ нотариально удостоверен: 08.10.2024 Щекач Ирина Федоровна, нотариус Нурлатского нотариального округа Республики Татарстан 16/167-н/16-2024-3-376 Свидетельство о праве на наследство по закону, выдан 16.12.2024 Документ нотариально удостоверен: 16.12.2024 нотариус Нурлатского нотариального округа Республики Татарстан Мубаракшина Г.Н. 16/159-н/16-2024-4-294
		сведения об осуществлении государственной регистрации сделки, права, ограничения права без необходимого в силу закона согласия третьего лица, органа:	данные отсутствуют	
		сведения об управляющем залогом и о договоре управления залогом, если такой договор заключен для управления ипотекой:	данные отсутствуют	
		сведения о депозитарии, который осуществляет хранение обездвиженной документарной закладной или электронной закладной:		
		ведения о внесении изменений или дополнений в регистрационную запись об ипотеке:		
1	Правообладатель (правообладатели):	1.74	Данилов Александр Николаевич, 23.03.1956, дер. Андреевка Октябрьского района ТАССР, Гражданин РФ, СНИЛС 048-226-725 63 Паспорт гражданина Российской Федерации серия 92 04 №522961, выдан 26.05.2003, ОВД Нурлатского района Республики Татарстан	

ДОКУМЕНТ ПОДПИСАН
ЭЛЕКТРОННОЙ ПОДПИСЬЮ
Сертификат: 009F0BDC181A023B64597F1E2579BEFB50
Владелец: ФЕДЕРАЛЬНАЯ СЛУЖБА ГОСУДАРСТВЕННОЙ РЕГИСТРАЦИИ, КАДАСТРА И КАРТОГРАФИИ
Действителен: с 02.08.2024 по 26.10.2025

полное наименование должности		инициалы, фамилия

Земельный участок
вид объекта недвижимости

Лист № 158 раздела 2	Всего листов раздела 2: 696	Всего разделов: 7	Всего листов выписки: 2111

02.08.2025г. № КУВИ-001/2025-147013173	
Кадастровый номер:	16:32:000000:169(Единое землепользование)

	Сведения о возможности предоставления третьим лицам персональных данных физического лица:	1.74.1	данные отсутствуют
2	Вид, номер, дата и время государственной регистрации права:	2.74	Общая долевая собственность, 1/297 16-16/034-16/101/001/2015-4694/2 24.08.2015 17:29:06
3	Сведения об осуществлении государственной регистрации сделки, права без необходимого в силу закона согласия третьего лица, органа:	3.74	данные отсутствуют
4	Ограничение прав и обременение объекта недвижимости:		

4.1	вид:	Аренда
	дата государственной регистрации:	25.08.2006 00:00:00
	номер государственной регистрации:	16-16-03-004-2006-160.1
	срок, на который установлены ограничение прав и обременение объекта недвижимости:	Срок действия с 01.06.2006 по 01.06.2055 с 01.06.2006 по 01.06.2055
	лицо, в пользу которого установлены ограничение прав и обременение объекта недвижимости:	Инякин Вячеслав Владимирович, 01.02.1961, с. Андреевка Октябрьского р-на Татарстан, Российская Федерация, СНИЛС 123-410-424 95 Паспорт гражданина Российской Федерации серия 36 06 №512897, выдан 22.08.2006, Жигулевским ГОВД Самарской обл. 423040, Респ. Татарстан, р-н. Нурлатский, г. Нурлат, ул. Г.Кариева, д. 12, кв. 9 Общество с ограниченной ответственностью "Агрофирма "Южная", ИНН: 1632008990
	сведения о возможности предоставления третьим лицам персональных данных физического лица	данные отсутствуют
	основание государственной регистрации:	Договор аренды земельного участка из земель сельскохозяйственного назначения, находящегося в общей долевой собственности, № 1, выдан 31.05.2006, заключили Тарасов В.В. от имени пайщиков иАфлятунов З.А. от имени ООО "Новый путь", дата государственной регистрации: 25.08.2006, номер государственной регистрации: 16-16-03-004-2006-160.1 Свидетельство о праве на наследство по закону, выдан 14.09.2021 Документ нотариально удостоверен: 14.09.2021 Мубаракшина Г.Н. 16/159-н/16-2021-5-297

полное наименование должности		инициалы, фамилия

ДОКУМЕНТ ПОДПИСАН
ЭЛЕКТРОННОЙ ПОДПИСЬЮ
Сертификат: 009F0BDC181A023B64597F1E2579BEFB50
Владелец: ФЕДЕРАЛЬНАЯ СЛУЖБА ГОСУДАРСТВЕННОЙ РЕГИСТРАЦИИ, КАДАСТРА И КАРТОГРАФИИ
Действителен: с 02.08.2024 по 26.10.2025

Земельный участок
вид объекта недвижимости

Лист № 159 раздела 2	Всего листов раздела 2: 696	Всего разделов: 7	Всего листов выписки: 2111

02.08.2025г. № КУВИ-001/2025-147013173	
Кадастровый номер:	16:32:000000:169(Единое землепользование)

			Свидетельство о праве на наследство по завещанию, выдан 19.07.2023 Документ нотариально удостоверен: 19.07.2023 нотариус Нурлатского нотариального округа Республики Татарстан Мубаракшина Г.Н. 16/159-н/16-2023-3-1253 Договор дарения 7/3654 доли в праве общей долевой собственности земельного участка, № б/н, выдан 29.09.2023 Свидетельство о праве на наследство по завещанию, выдан 23.01.2024 Документ нотариально удостоверен: 23.01.2024 Щекач И.Ф., нотариусом Нурлатского нотариального округа Республики Татарстан 16/167-н/16-2024-2-47 Свидетельство о праве собственности, № 16/167-н/16-2024-3-279, выдан 23.09.2024, Щекач Ирина Федоровна, нотариус Нурлатского нотариального округа Республики Татарстан Документ нотариально удостоверен: 23.09.2024 Щекач Ирина Федоровна, нотариус Нурлатского нотариального округа Республики Татарстан 16/167-н/16-2024-3-279 Свидетельство о праве на наследство по закону, № 16/167-н/16-2024-3-280, выдан 23.09.2024, Щекач Ирина Федоровна, нотариус Нурлатского нотариального округа Республики Татарстан Документ нотариально удостоверен: 23.09.2024 Щекач Ирина Федоровна, нотариус Нурлатского нотариального округа Республики Татарстан 16/167-н/16-2024-3-280 Свидетельство о праве собственности, № 16/167-н/16-2024-3-375, выдан 08.10.2024, Щекач Ирина Федоровна, нотариус Нурлатского нотариального округа Республики Татарстан Документ нотариально удостоверен: 08.10.2024 Щекач Ирина Федоровна, нотариус Нурлатского нотариального округа Республики Татарстан 16/167-н/16-2024-3-375 Свидетельство о праве на наследство по закону, № 16/167-н/16-2024-3-376, выдан 08.10.2024, Щекач Ирина Федоровна, нотариус Нурлатского нотариального округа Республики Татарстан Документ нотариально удостоверен: 08.10.2024 Щекач Ирина Федоровна, нотариус Нурлатского нотариального округа Республики Татарстан 16/167-н/16-2024-3-376 Свидетельство о праве на наследство по закону, выдан 16.12.2024 Документ нотариально удостоверен: 16.12.2024 нотариус Нурлатского нотариального округа Республики Татарстан Мубаракшина Г.Н. 16/159-н/16-2024-4-294

ДОКУМЕНТ ПОДПИСАН
ЭЛЕКТРОННОЙ ПОДПИСЬЮ
Сертификат: 009F0BDC181A023B64597F1E2579BEFB50
Владелец: ФЕДЕРАЛЬНАЯ СЛУЖБА ГОСУДАРСТВЕННОЙ РЕГИСТРАЦИИ, КАДАСТРА И КАРТОГРАФИИ
Действителен: с 02.08.2024 по 26.10.2025

полное наименование должности		инициалы, фамилия

Земельный участок
вид объекта недвижимости

Лист № 160 раздела 2	Всего листов раздела 2: 696	Всего разделов: 7	Всего листов выписки: 2111

02.08.2025г. № КУВИ-001/2025-147013173	
Кадастровый номер:	16:32:000000:169(Единое землепользование)

		сведения об осуществлении государственной регистрации сделки, права, ограничения права без необходимого в силу закона согласия третьего лица, органа:	данные отсутствуют	
		сведения об управляющем залогом и о договоре управления залогом, если такой договор заключен для управления ипотекой:	данные отсутствуют	
		сведения о депозитарии, который осуществляет хранение обездвиженной документарной закладной или электронной закладной:		
		ведения о внесении изменений или дополнений в регистрационную запись об ипотеке:		
1	Правообладатель (правообладатели):		1.75	Данилов Александр Николаевич, 23.03.1956, дер. Андреевка Октябрьского района ТАССР, Гражданин РФ, СНИЛС 048-226-725 63 Паспорт гражданина Российской Федерации серия 92 04 №522961, выдан 26.05.2003, ОВД Нурлатского района Республики Татарстан
	Сведения о возможности предоставления третьим лицам персональных данных физического лица:		1.75.1	данные отсутствуют
2	Вид, номер, дата и время государственной регистрации права:		2.75	Общая долевая собственность, 1/297 16-16/034-16/101/001/2015-4693/2 24.08.2015 17:18:57
3	Сведения об осуществлении государственной регистрации сделки, права без необходимого в силу закона согласия третьего лица, органа:		3.75	данные отсутствуют
4	Ограничение прав и обременение объекта недвижимости:			
	4.1	вид:	Аренда	
		дата государственной регистрации:	25.08.2006 00:00:00	
		номер государственной регистрации:	16-16-03-004-2006-160.1	
		срок, на который установлены ограничение прав и обременение объекта недвижимости:	Срок действия с 01.06.2006 по 01.06.2055 с 01.06.2006 по 01.06.2055	

полное наименование должности		инициалы, фамилия

ДОКУМЕНТ ПОДПИСАН
ЭЛЕКТРОННОЙ ПОДПИСЬЮ
Сертификат: 009F0BDC181A023B64597F1E2579BEFB50
Владелец: ФЕДЕРАЛЬНАЯ СЛУЖБА ГОСУДАРСТВЕННОЙ РЕГИСТРАЦИИ, КАДАСТРА И КАРТОГРАФИИ
Действителен: с 02.08.2024 по 26.10.2025

Земельный участок
вид объекта недвижимости

Лист № 161 раздела 2	Всего листов раздела 2: 696	Всего разделов: 7	Всего листов выписки: 2111

02.08.2025г. № КУВИ-001/2025-147013173

Кадастровый номер:	16:32:000000:169(Единое землепользование)

лицо, в пользу которого установлены ограничение прав и обременение объекта недвижимости:	Инякин Вячеслав Владимирович, 01.02.1961, с. Андреевка Октябрьского р-на Татарстан, Российская Федерация, СНИЛС 123-410-424 95 Паспорт гражданина Российской Федерации серия 36 06 №512897, выдан 22.08.2006, Жигулевским ГОВД Самарской обл. 423040, Респ. Татарстан, р-н. Нурлатский, г. Нурлат, ул. Г.Кариева, д. 12, кв. 9 Общество с ограниченной ответственностью "Агрофирма "Южная", ИНН: 1632008990
сведения о возможности предоставления третьим лицам персональных данных физического лица	данные отсутствуют
основание государственной регистрации:	Договор аренды земельного участка из земель сельскохозяйственного назначения, находящегося в общей долевой собственности, № 1, выдан 31.05.2006, заключили Тарасов В.В. от имени пайщиков иАфлятунов З.А. от имени ООО "Новый путь", дата государственной регистрации: 25.08.2006, номер государственной регистрации: 16-16-03-004-2006-160.1 Свидетельство о праве на наследство по закону, выдан 14.09.2021 Документ нотариально удостоверен: 14.09.2021 Мубаракшина Г.Н. 16/159-н/16-2021-5-297 Свидетельство о праве на наследство по завещанию, выдан 19.07.2023 Документ нотариально удостоверен: 19.07.2023 нотариус Нурлатского нотариального округа Республики Татарстан Мубаракшина Г.Н. 16/159-н/16-2023-3-1253 Договор дарения 7/3654 доли в праве общей долевой собственности земельного участка, № б/н, выдан 29.09.2023 Свидетельство о праве на наследство по завещанию, выдан 23.01.2024 Документ нотариально удостоверен: 23.01.2024 Щекач И.Ф., нотариусом Нурлатского нотариального округа Республики Татарстан 16/167-н/16-2024-2-47 Свидетельство о праве собственности, № 16/167-н/16-2024-3-279, выдан 23.09.2024, Щекач Ирина Федоровна, нотариус Нурлатского нотариального округа Республики Татарстан Документ нотариально удостоверен: 23.09.2024 Щекач Ирина Федоровна, нотариус Нурлатского нотариального округа Республики Татарстан 16/167-н/16-2024-3-279

ДОКУМЕНТ ПОДПИСАН
ЭЛЕКТРОННОЙ ПОДПИСЬЮ
Сертификат: 009F0BDC181A023B64597F1E2579BEFB50
Владелец: ФЕДЕРАЛЬНАЯ СЛУЖБА ГОСУДАРСТВЕННОЙ РЕГИСТРАЦИИ, КАДАСТРА И КАРТОГРАФИИ
Действителен: с 02.08.2024 по 26.10.2025

полное наименование должности		инициалы, фамилия

Земельный участок			
вид объекта недвижимости			
Лист № 162 раздела 2	Всего листов раздела 2: 696	Всего разделов: 7	Всего листов выписки: 2111

02.08.2025г. № КУВИ-001/2025-147013173	
Кадастровый номер:	16:32:000000:169(Единое землепользование)

			Свидетельство о праве на наследство по закону, № 16/167-н/16-2024-3-280, выдан 23.09.2024, Щекач Ирина Федоровна, нотариус Нурлатского нотариального округа Республики Татарстан Документ нотариально удостоверен: 23.09.2024 Щекач Ирина Федоровна, нотариус Нурлатского нотариального округа Республики Татарстан 16/167-н/16-2024-3-280 Свидетельство о праве собственности, № 16/167-н/16-2024-3-375, выдан 08.10.2024, Щекач Ирина Федоровна, нотариус Нурлатского нотариального округа Республики Татарстан Документ нотариально удостоверен: 08.10.2024 Щекач Ирина Федоровна, нотариус Нурлатского нотариального округа Республики Татарстан 16/167-н/16-2024-3-375 Свидетельство о праве на наследство по закону, № 16/167-н/16-2024-3-376, выдан 08.10.2024, Щекач Ирина Федоровна, нотариус Нурлатского нотариального округа Республики Татарстан Документ нотариально удостоверен: 08.10.2024 Щекач Ирина Федоровна, нотариус Нурлатского нотариального округа Республики Татарстан 16/167-н/16-2024-3-376 Свидетельство о праве на наследство по закону, выдан 16.12.2024 Документ нотариально удостоверен: 16.12.2024 нотариус Нурлатского нотариального округа Республики Татарстан Мубаракшина Г.Н. 16/159-н/16-2024-4-294
		сведения об осуществлении государственной регистрации сделки, права, ограничения права без необходимого в силу закона согласия третьего лица, органа:	данные отсутствуют	
		сведения об управляющем залогом и о договоре управления залогом, если такой договор заключен для управления ипотекой:	данные отсутствуют	
		сведения о депозитарии, который осуществляет хранение обездвиженной документарной закладной или электронной закладной:		
		ведения о внесении изменений или дополнений в регистрационную запись об ипотеке:		
1	Правообладатель (правообладатели):	1.76	Общество с ограниченной ответственностью "Агрофирма "Южная", ИНН: 1632008990	
	Сведения о возможности предоставления третьим лицам персональных данных физического лица:	1.76.1	данные отсутствуют	

ДОКУМЕНТ ПОДПИСАН
ЭЛЕКТРОННОЙ ПОДПИСЬЮ
Сертификат: 009F0BDC181A023B64597F1E2579BEFB50
Владелец: ФЕДЕРАЛЬНАЯ СЛУЖБА ГОСУДАРСТВЕННОЙ РЕГИСТРАЦИИ, КАДАСТРА И КАРТОГРАФИИ
Действителен: с 02.08.2024 по 26.10.2025

полное наименование должности		инициалы, фамилия

Земельный участок
вид объекта недвижимости

Лист № 163 раздела 2	Всего листов раздела 2: 696	Всего разделов: 7	Всего листов выписки: 2111

02.08.2025г. № КУВИ-001/2025-147013173	
Кадастровый номер:	16:32:000000:169(Единое землепользование)

2	Вид, номер, дата и время государственной регистрации права:		2.76	Общая долевая собственность, 1/297 16-16/034-16/080/001/2015-663/2 16.02.2015 13:16:26
3	Сведения об осуществлении государственной регистрации сделки, права без необходимого в силу закона согласия третьего лица, органа:		3.76	данные отсутствуют
4	Ограничение прав и обременение объекта недвижимости:			
	4.1	вид:	Запрещение регистрации	
		дата государственной регистрации:	04.07.2025 10:00:36	
		номер государственной регистрации:	16:32:000000:169-16/203/2025-217	
		срок, на который установлены ограничение прав и обременение объекта недвижимости:	не установлен	
		лицо, в пользу которого установлены ограничение прав и обременение объекта недвижимости:	не определено	
		сведения о возможности предоставления третьим лицам персональных данных физического лица	данные отсутствуют	
		основание государственной регистрации:	Постановление о запрете на совершение действий по регистрации, № 52922/25/16043-ИП, выдан 03.07.2025, Нурлатское РОСП ГУФССП России по Республике Татарстан	
		сведения об осуществлении государственной регистрации сделки, права, ограничения права без необходимого в силу закона согласия третьего лица, органа:	данные отсутствуют	
		сведения об управляющем залогом и о договоре управления залогом, если такой договор заключен для управления ипотекой:	данные отсутствуют	
		сведения о депозитарии, который осуществляет хранение обездвиженной документарной закладной или электронной закладной:		
		ведения о внесении изменений или дополнений в регистрационную запись об ипотеке:		
	4.2	вид:	Запрещение регистрации	
		дата государственной регистрации:	12.05.2025 07:23:57	
		номер государственной регистрации:	16:32:000000:169-16/203/2025-210	

ДОКУМЕНТ ПОДПИСАН
ЭЛЕКТРОННОЙ ПОДПИСЬЮ
Сертификат: 009F0BDC181A023B64597F1E2579BEFB50
Владелец: ФЕДЕРАЛЬНАЯ СЛУЖБА ГОСУДАРСТВЕННОЙ РЕГИСТРАЦИИ, КАДАСТРА И КАРТОГРАФИИ
Действителен: с 02.08.2024 по 26.10.2025

полное наименование должности	инициалы, фамилия

Земельный участок
вид объекта недвижимости

Лист № 164 раздела 2	Всего листов раздела 2: 696	Всего разделов: 7	Всего листов выписки: 2111

02.08.2025г. № КУВИ-001/2025-147013173	
Кадастровый номер:	16:32:000000:169(Единое землепользование)

		срок, на который установлены ограничение прав и обременение объекта недвижимости:	не установлен
		лицо, в пользу которого установлены ограничение прав и обременение объекта недвижимости:	не определено
		сведения о возможности предоставления третьим лицам персональных данных физического лица	данные отсутствуют
		основание государственной регистрации:	Постановление о запрете на совершение действий по регистрации, № 118956/25/16006-ИП, выдан 07.05.2025, Ново-Савиновский РОСП г.Казани ГУФССП по Республике Татарстан
		сведения об осуществлении государственной регистрации сделки, права, ограничения права без необходимого в силу закона согласия третьего лица, органа:	данные отсутствуют
		сведения об управляющем залогом и о договоре управления залогом, если такой договор заключен для управления ипотекой:	данные отсутствуют
		сведения о депозитарии, который осуществляет хранение обездвиженной документарной закладной или электронной закладной:	
		ведения о внесении изменений или дополнений в регистрационную запись об ипотеке:	
	4.3	вид:	Запрещение регистрации
		дата государственной регистрации:	14.04.2025 16:46:30
		номер государственной регистрации:	16:32:000000:169-16/203/2025-206
		срок, на который установлены ограничение прав и обременение объекта недвижимости:	не установлен
		лицо, в пользу которого установлены ограничение прав и обременение объекта недвижимости:	не определено
		сведения о возможности предоставления третьим лицам персональных данных физического лица	данные отсутствуют
		основание государственной регистрации:	Постановление о запрете на совершение действий по регистрации, № 97505/25/16006-ИП, выдан 11.04.2025, Ново-Савиновский РОСП г.Казани ГУФССП по Республике Татарстан

ДОКУМЕНТ ПОДПИСАН
ЭЛЕКТРОННОЙ ПОДПИСЬЮ
Сертификат: 009F0BDC181A023B64597F1E2579BEFB50
Владелец: ФЕДЕРАЛЬНАЯ СЛУЖБА ГОСУДАРСТВЕННОЙ РЕГИСТРАЦИИ, КАДАСТРА И КАРТОГРАФИИ
Действителен: с 02.08.2024 по 26.10.2025

полное наименование должности	инициалы, фамилия

Земельный участок
вид объекта недвижимости

Лист № 165 раздела 2	Всего листов раздела 2: 696	Всего разделов: 7	Всего листов выписки: 2111

02.08.2025г. № КУВИ-001/2025-147013173	
Кадастровый номер:	16:32:000000:169(Единое землепользование)

		сведения об осуществлении государственной регистрации сделки, права, ограничения права без необходимого в силу закона согласия третьего лица, органа:	данные отсутствуют
		сведения об управляющем залогом и о договоре управления залогом, если такой договор заключен для управления ипотекой:	данные отсутствуют
		сведения о депозитарии, который осуществляет хранение обездвиженной документарной закладной или электронной закладной:	
		ведения о внесении изменений или дополнений в регистрационную запись об ипотеке:	
	4.4	вид:	Запрещение регистрации
		дата государственной регистрации:	14.04.2025 15:42:18
		номер государственной регистрации:	16:32:000000:169-16/203/2025-205
		срок, на который установлены ограничение прав и обременение объекта недвижимости:	не установлен
		лицо, в пользу которого установлены ограничение прав и обременение объекта недвижимости:	не определено
		сведения о возможности предоставления третьим лицам персональных данных физического лица	данные отсутствуют
		основание государственной регистрации:	Постановление о запрете на совершение действий по регистрации, № 102117/25/16006-ИП, выдан 12.04.2025, Ново-Савиновский РОСП г.Казани ГУФССП по Республике Татарстан
		сведения об осуществлении государственной регистрации сделки, права, ограничения права без необходимого в силу закона согласия третьего лица, органа:	данные отсутствуют
		сведения об управляющем залогом и о договоре управления залогом, если такой договор заключен для управления ипотекой:	данные отсутствуют
		сведения о депозитарии, который осуществляет хранение обездвиженной документарной закладной или электронной закладной:	

ДОКУМЕНТ ПОДПИСАН
ЭЛЕКТРОННОЙ ПОДПИСЬЮ
Сертификат: 009F0BDC181A023B64597F1E2579BEFB50
Владелец: ФЕДЕРАЛЬНАЯ СЛУЖБА ГОСУДАРСТВЕННОЙ РЕГИСТРАЦИИ, КАДАСТРА И КАРТОГРАФИИ
Действителен: с 02.08.2024 по 26.10.2025

полное наименование должности		инициалы, фамилия

Земельный участок
вид объекта недвижимости

Лист № 166 раздела 2	Всего листов раздела 2: 696	Всего разделов: 7	Всего листов выписки: 2111

02.08.2025г. № КУВИ-001/2025-147013173	
Кадастровый номер:	16:32:000000:169(Единое землепользование)

		ведения о внесении изменений или дополнений в регистрационную запись об ипотеке:	
	4.5	вид:	Запрещение регистрации
		дата государственной регистрации:	14.04.2025 12:55:46
		номер государственной регистрации:	16:32:000000:169-16/203/2025-204
		срок, на который установлены ограничение прав и обременение объекта недвижимости:	не установлен
		лицо, в пользу которого установлены ограничение прав и обременение объекта недвижимости:	не определено
		сведения о возможности предоставления третьим лицам персональных данных физического лица	данные отсутствуют
		основание государственной регистрации:	Постановление о запрете на совершение действий по регистрации, № 29365/25/16043-ИП, выдан 12.04.2025, Нурлатское РОСП ГУФССП России по Республике Татарстан
		сведения об осуществлении государственной регистрации сделки, права, ограничения права без необходимого в силу закона согласия третьего лица, органа:	данные отсутствуют
		сведения об управляющем залогом и о договоре управления залогом, если такой договор заключен для управления ипотекой:	данные отсутствуют
		сведения о депозитарии, который осуществляет хранение обездвиженной документарной закладной или электронной закладной:	
		ведения о внесении изменений или дополнений в регистрационную запись об ипотеке:	
	4.6	вид:	Запрещение регистрации
		дата государственной регистрации:	04.04.2025 12:58:34
		номер государственной регистрации:	16:32:000000:169-16/203/2025-202
		срок, на который установлены ограничение прав и обременение объекта недвижимости:	не установлен
		лицо, в пользу которого установлены ограничение прав и обременение объекта недвижимости:	не определено
		сведения о возможности предоставления третьим лицам персональных данных физического лица	данные отсутствуют

ДОКУМЕНТ ПОДПИСАН
ЭЛЕКТРОННОЙ ПОДПИСЬЮ
Сертификат: 009F0BDC181A023B64597F1E2579BEFB50
Владелец: ФЕДЕРАЛЬНАЯ СЛУЖБА ГОСУДАРСТВЕННОЙ РЕГИСТРАЦИИ, КАДАСТРА И КАРТОГРАФИИ
Действителен: с 02.08.2024 по 26.10.2025

полное наименование должности	инициалы, фамилия

Земельный участок
вид объекта недвижимости

Лист № 167 раздела 2	Всего листов раздела 2: 696	Всего разделов: 7	Всего листов выписки: 2111

02.08.2025г. № КУВИ-001/2025-147013173	
Кадастровый номер:	16:32:000000:169(Единое землепользование)

		основание государственной регистрации:	Постановление о запрете на совершение действий по регистрации, № 92271/25/16006-ИП, выдан 04.04.2025, Ново-Савиновский РОСП г.Казани ГУФССП по Республике Татарстан
		сведения об осуществлении государственной регистрации сделки, права, ограничения права без необходимого в силу закона согласия третьего лица, органа:	данные отсутствуют
		сведения об управляющем залогом и о договоре управления залогом, если такой договор заключен для управления ипотекой:	данные отсутствуют
		сведения о депозитарии, который осуществляет хранение обездвиженной документарной закладной или электронной закладной:	
		ведения о внесении изменений или дополнений в регистрационную запись об ипотеке:	
	4.7	вид:	Запрещение регистрации
		дата государственной регистрации:	31.03.2025 11:34:38
		номер государственной регистрации:	16:32:000000:169-16/127/2025-201
		срок, на который установлены ограничение прав и обременение объекта недвижимости:	не установлен
		лицо, в пользу которого установлены ограничение прав и обременение объекта недвижимости:	не определено
		сведения о возможности предоставления третьим лицам персональных данных физического лица	данные отсутствуют
		основание государственной регистрации:	Постановление о запрете на совершение действий по регистрации, № 24953/25/16043-ИП, выдан 30.03.2025, Нурлатское РОСП ГУФССП России по Республике Татарстан
		сведения об осуществлении государственной регистрации сделки, права, ограничения права без необходимого в силу закона согласия третьего лица, органа:	данные отсутствуют
		сведения об управляющем залогом и о договоре управления залогом, если такой договор заключен для управления ипотекой:	данные отсутствуют

ДОКУМЕНТ ПОДПИСАН
ЭЛЕКТРОННОЙ ПОДПИСЬЮ
Сертификат: 009F0BDC181A023B64597F1E2579BEFB50
Владелец: ФЕДЕРАЛЬНАЯ СЛУЖБА ГОСУДАРСТВЕННОЙ РЕГИСТРАЦИИ, КАДАСТРА И КАРТОГРАФИИ
Действителен: с 02.08.2024 по 26.10.2025

полное наименование должности		инициалы, фамилия

Земельный участок
вид объекта недвижимости

Лист № 168 раздела 2	Всего листов раздела 2: 696	Всего разделов: 7	Всего листов выписки: 2111

02.08.2025г. № КУВИ-001/2025-147013173	
Кадастровый номер:	16:32:000000:169(Единое землепользование)

		сведения о депозитарии, который осуществляет хранение обездвиженной документарной закладной или электронной закладной:	
		ведения о внесении изменений или дополнений в регистрационную запись об ипотеке:	
	4.8	вид:	Запрещение регистрации
		дата государственной регистрации:	28.03.2025 11:06:54
		номер государственной регистрации:	16:32:000000:169-16/203/2025-200
		срок, на который установлены ограничение прав и обременение объекта недвижимости:	не установлен
		лицо, в пользу которого установлены ограничение прав и обременение объекта недвижимости:	не определено
		сведения о возможности предоставления третьим лицам персональных данных физического лица	данные отсутствуют
		основание государственной регистрации:	Постановление о запрете на совершение действий по регистрации, № 42565/25/16006-ИП, выдан 26.03.2025, Ново-Савиновский РОСП г.Казани ГУФССП по Республике Татарстан
		сведения об осуществлении государственной регистрации сделки, права, ограничения права без необходимого в силу закона согласия третьего лица, органа:	данные отсутствуют
		сведения об управляющем залогом и о договоре управления залогом, если такой договор заключен для управления ипотекой:	данные отсутствуют
		сведения о депозитарии, который осуществляет хранение обездвиженной документарной закладной или электронной закладной:	
		ведения о внесении изменений или дополнений в регистрационную запись об ипотеке:	
	4.9	вид:	Запрещение регистрации
		дата государственной регистрации:	21.03.2025 10:03:51
		номер государственной регистрации:	16:32:000000:169-16/203/2025-198
		срок, на который установлены ограничение прав и обременение объекта недвижимости:	не установлен

ДОКУМЕНТ ПОДПИСАН
ЭЛЕКТРОННОЙ ПОДПИСЬЮ
Сертификат: 009F0BDC181A023B64597F1E2579BEFB50
Владелец: ФЕДЕРАЛЬНАЯ СЛУЖБА ГОСУДАРСТВЕННОЙ РЕГИСТРАЦИИ, КАДАСТРА И КАРТОГРАФИИ
Действителен: с 02.08.2024 по 26.10.2025

полное наименование должности	инициалы, фамилия

Земельный участок
вид объекта недвижимости

Лист № 169 раздела 2	Всего листов раздела 2: 696	Всего разделов: 7	Всего листов выписки: 2111

02.08.2025г. № КУВИ-001/2025-147013173	
Кадастровый номер:	16:32:000000:169(Единое землепользование)

		лицо, в пользу которого установлены ограничение прав и обременение объекта недвижимости:	не определено	
		сведения о возможности предоставления третьим лицам персональных данных физического лица	данные отсутствуют	
		основание государственной регистрации:	Постановление о запрете на совершение действий по регистрации, № 42566/25/16006-ИП, выдан 19.03.2025, Ново-Савиновский РОСП г.Казани ГУФССП по Республике Татарстан	
		сведения об осуществлении государственной регистрации сделки, права, ограничения права без необходимого в силу закона согласия третьего лица, органа:	данные отсутствуют	
		сведения об управляющем залогом и о договоре управления залогом, если такой договор заключен для управления ипотекой:	данные отсутствуют	
		сведения о депозитарии, который осуществляет хранение обездвиженной документарной закладной или электронной закладной:		
		ведения о внесении изменений или дополнений в регистрационную запись об ипотеке:		
1	Правообладатель (правообладатели):	1.77	Епифанов Юрий Алексеевич, 01.01.1962, с.Андреевка Октябрьского района Татарской АССР, Российская Федерация, СНИЛС 112-122-978 03 Паспорт гражданина Российской Федерации серия 92 09 №864287, выдан 03.06.2010, Отделением УФМС России по Республике Татарстан в Нурлатском районе	
	Сведения о возможности предоставления третьим лицам персональных данных физического лица:	1.77.1	данные отсутствуют	
2	Вид, номер, дата и время государственной регистрации права:	2.77	Общая долевая собственность, 1/297 16-16/034-16/080/001/2015-330/2 23.01.2015 16:17:03	
3	Сведения об осуществлении государственной регистрации сделки, права без необходимого в силу закона согласия третьего лица, органа:	3.77	данные отсутствуют	
4	Ограничение прав и обременение объекта недвижимости:			
	4.1 вид:	Аренда		
	дата государственной регистрации:	25.08.2006 00:00:00		
	номер государственной регистрации:	16-16-03-004-2006-160.1		

ДОКУМЕНТ ПОДПИСАН
ЭЛЕКТРОННОЙ ПОДПИСЬЮ
Сертификат: 009F0BDC181A023B64597F1E2579BEFB50
Владелец: ФЕДЕРАЛЬНАЯ СЛУЖБА ГОСУДАРСТВЕННОЙ РЕГИСТРАЦИИ, КАДАСТРА И КАРТОГРАФИИ
Действителен: с 02.08.2024 по 26.10.2025

полное наименование должности		инициалы, фамилия

Земельный участок
вид объекта недвижимости

Лист № 170 раздела 2	Всего листов раздела 2: 696	Всего разделов: 7	Всего листов выписки: 2111

02.08.2025г. № КУВИ-001/2025-147013173	
Кадастровый номер:	16:32:000000:169(Единое землепользование)

срок, на который установлены ограничение прав и обременение объекта недвижимости:	Срок действия с 01.06.2006 по 01.06.2055 с 01.06.2006 по 01.06.2055
лицо, в пользу которого установлены ограничение прав и обременение объекта недвижимости:	Инякин Вячеслав Владимирович, 01.02.1961, с. Андреевка Октябрьского р-на Татарстан, Российская Федерация, СНИЛС 123-410-424 95 Паспорт гражданина Российской Федерации серия 36 06 №512897, выдан 22.08.2006, Жигулевским ГОВД Самарской обл. 423040, Респ. Татарстан, р-н. Нурлатский, г. Нурлат, ул. Г.Кариева, д. 12, кв. 9 Общество с ограниченной ответственностью "Агрофирма "Южная", ИНН: 1632008990
сведения о возможности предоставления третьим лицам персональных данных физического лица	данные отсутствуют
основание государственной регистрации:	Договор аренды земельного участка из земель сельскохозяйственного назначения, находящегося в общей долевой собственности, № 1, выдан 31.05.2006, заключили Тарасов В.В. от имени пайщиков иАфлятунов З.А. от имени ООО "Новый путь", дата государственной регистрации: 25.08.2006, номер государственной регистрации: 16-16-03-004-2006-160.1 Свидетельство о праве на наследство по закону, выдан 14.09.2021 Документ нотариально удостоверен: 14.09.2021 Мубаракшина Г.Н. 16/159-н/16-2021-5-297 Свидетельство о праве на наследство по завещанию, выдан 19.07.2023 Документ нотариально удостоверен: 19.07.2023 нотариус Нурлатского нотариального округа Республики Татарстан Мубаракшина Г.Н. 16/159-н/16-2023-3-1253 Договор дарения 7/3654 доли в праве общей долевой собственности земельного участка, № б/н, выдан 29.09.2023 Свидетельство о праве на наследство по завещанию, выдан 23.01.2024 Документ нотариально удостоверен: 23.01.2024 Щекач И.Ф., нотариусом Нурлатского нотариального округа Республики Татарстан 16/167-н/16-2024-2-47 Свидетельство о праве собственности, № 16/167-н/16-2024-3-279, выдан 23.09.2024, Щекач Ирина Федоровна, нотариус Нурлатского нотариального округа Республики Татарстан Документ нотариально удостоверен: 23.09.2024 Щекач Ирина Федоровна, нотариус Нурлатского нотариального округа Республики Татарстан 16/167-н/16-2024-3-279

ДОКУМЕНТ ПОДПИСАН
ЭЛЕКТРОННОЙ ПОДПИСЬЮ
Сертификат: 009F0BDC181A023B64597F1E2579BEFB50
Владелец: ФЕДЕРАЛЬНАЯ СЛУЖБА ГОСУДАРСТВЕННОЙ РЕГИСТРАЦИИ, КАДАСТРА И КАРТОГРАФИИ
Действителен: с 02.08.2024 по 26.10.2025

полное наименование должности		инициалы, фамилия

Земельный участок
вид объекта недвижимости

Лист № 171 раздела 2	Всего листов раздела 2: 696	Всего разделов: 7	Всего листов выписки: 2111

02.08.2025г. № КУВИ-001/2025-147013173	
Кадастровый номер:	16:32:000000:169(Единое землепользование)

			Свидетельство о праве на наследство по закону, № 16/167-н/16-2024-3-280, выдан 23.09.2024, Щекач Ирина Федоровна, нотариус Нурлатского нотариального округа Республики Татарстан Документ нотариально удостоверен: 23.09.2024 Щекач Ирина Федоровна, нотариус Нурлатского нотариального округа Республики Татарстан 16/167-н/16-2024-3-280 Свидетельство о праве собственности, № 16/167-н/16-2024-3-375, выдан 08.10.2024, Щекач Ирина Федоровна, нотариус Нурлатского нотариального округа Республики Татарстан Документ нотариально удостоверен: 08.10.2024 Щекач Ирина Федоровна, нотариус Нурлатского нотариального округа Республики Татарстан 16/167-н/16-2024-3-375 Свидетельство о праве на наследство по закону, № 16/167-н/16-2024-3-376, выдан 08.10.2024, Щекач Ирина Федоровна, нотариус Нурлатского нотариального округа Республики Татарстан Документ нотариально удостоверен: 08.10.2024 Щекач Ирина Федоровна, нотариус Нурлатского нотариального округа Республики Татарстан 16/167-н/16-2024-3-376 Свидетельство о праве на наследство по закону, выдан 16.12.2024 Документ нотариально удостоверен: 16.12.2024 нотариус Нурлатского нотариального округа Республики Татарстан Мубаракшина Г.Н. 16/159-н/16-2024-4-294
		сведения об осуществлении государственной регистрации сделки, права, ограничения права без необходимого в силу закона согласия третьего лица, органа:	данные отсутствуют	
		сведения об управляющем залогом и о договоре управления залогом, если такой договор заключен для управления ипотекой:	данные отсутствуют	
		сведения о депозитарии, который осуществляет хранение обездвиженной документарной закладной или электронной закладной:		
		ведения о внесении изменений или дополнений в регистрационную запись об ипотеке:		
1	Правообладатель (правообладатели):	1.78	Антипов Владимир Леонтьевич, 12.08.1974, с. Андреевка Октябрьского района ТАССР, Гражданин РФ, СНИЛС 048-227-012 41 Паспорт гражданина Российской Федерации серия 92 03 №087206, выдан 29.03.2002, ОВД Нурлатского района Республики Татарстан	

ДОКУМЕНТ ПОДПИСАН
ЭЛЕКТРОННОЙ ПОДПИСЬЮ
Сертификат: 009F0BDC181A023B64597F1E2579BEFB50
Владелец: ФЕДЕРАЛЬНАЯ СЛУЖБА ГОСУДАРСТВЕННОЙ РЕГИСТРАЦИИ, КАДАСТРА И КАРТОГРАФИИ
Действителен: с 02.08.2024 по 26.10.2025

полное наименование должности		инициалы, фамилия

Земельный участок
вид объекта недвижимости

Лист № 172 раздела 2	Всего листов раздела 2: 696	Всего разделов: 7	Всего листов выписки: 2111

02.08.2025г. № КУВИ-001/2025-147013173	
Кадастровый номер:	16:32:000000:169(Единое землепользование)

	Сведения о возможности предоставления третьим лицам персональных данных физического лица:	1.78.1	данные отсутствуют
2	Вид, номер, дата и время государственной регистрации права:	2.78	Общая долевая собственность, 2/297 16-16-82/015/2014-593 26.12.2014 00:00:00
3	Сведения об осуществлении государственной регистрации сделки, права без необходимого в силу закона согласия третьего лица, органа:	3.78	данные отсутствуют

4	Ограничение прав и обременение объекта недвижимости:		
	4.1	вид:	Аренда
		дата государственной регистрации:	25.08.2006 00:00:00
		номер государственной регистрации:	16-16-03-004-2006-160.1
		срок, на который установлены ограничение прав и обременение объекта недвижимости:	Срок действия с 01.06.2006 по 01.06.2055 с 01.06.2006 по 01.06.2055
		лицо, в пользу которого установлены ограничение прав и обременение объекта недвижимости:	Инякин Вячеслав Владимирович, 01.02.1961, с. Андреевка Октябрьского р-на Татарстан, Российская Федерация, СНИЛС 123-410-424 95 Паспорт гражданина Российской Федерации серия 36 06 №512897, выдан 22.08.2006, Жигулевским ГОВД Самарской обл. 423040, Респ. Татарстан, р-н. Нурлатский, г. Нурлат, ул. Г.Кариева, д. 12, кв. 9 Общество с ограниченной ответственностью "Агрофирма "Южная", ИНН: 1632008990
		сведения о возможности предоставления третьим лицам персональных данных физического лица	данные отсутствуют
		основание государственной регистрации:	Договор аренды земельного участка из земель сельскохозяйственного назначения, находящегося в общей долевой собственности, № 1, выдан 31.05.2006, заключили Тарасов В.В. от имени пайщиков иАфлятунов З.А. от имени ООО "Новый путь", дата государственной регистрации: 25.08.2006, номер государственной регистрации: 16-16-03-004-2006-160.1 Свидетельство о праве на наследство по закону, выдан 14.09.2021 Документ нотариально удостоверен: 14.09.2021 Мубаракшина Г.Н. 16/159-н/16-2021-5-297

полное наименование должности		инициалы, фамилия

ДОКУМЕНТ ПОДПИСАН
ЭЛЕКТРОННОЙ ПОДПИСЬЮ
Сертификат: 009F0BDC181A023B64597F1E2579BEFB50
Владелец: ФЕДЕРАЛЬНАЯ СЛУЖБА ГОСУДАРСТВЕННОЙ РЕГИСТРАЦИИ, КАДАСТРА И КАРТОГРАФИИ
Действителен: с 02.08.2024 по 26.10.2025

Земельный участок
вид объекта недвижимости

Лист № 173 раздела 2	Всего листов раздела 2: 696	Всего разделов: 7	Всего листов выписки: 2111

02.08.2025г. № КУВИ-001/2025-147013173	
Кадастровый номер:	16:32:000000:169(Единое землепользование)

			Свидетельство о праве на наследство по завещанию, выдан 19.07.2023 Документ нотариально удостоверен: 19.07.2023 нотариус Нурлатского нотариального округа Республики Татарстан Мубаракшина Г.Н. 16/159-н/16-2023-3-1253 Договор дарения 7/3654 доли в праве общей долевой собственности земельного участка, № б/н, выдан 29.09.2023 Свидетельство о праве на наследство по завещанию, выдан 23.01.2024 Документ нотариально удостоверен: 23.01.2024 Щекач И.Ф., нотариусом Нурлатского нотариального округа Республики Татарстан 16/167-н/16-2024-2-47 Свидетельство о праве собственности, № 16/167-н/16-2024-3-279, выдан 23.09.2024, Щекач Ирина Федоровна, нотариус Нурлатского нотариального округа Республики Татарстан Документ нотариально удостоверен: 23.09.2024 Щекач Ирина Федоровна, нотариус Нурлатского нотариального округа Республики Татарстан 16/167-н/16-2024-3-279 Свидетельство о праве на наследство по закону, № 16/167-н/16-2024-3-280, выдан 23.09.2024, Щекач Ирина Федоровна, нотариус Нурлатского нотариального округа Республики Татарстан Документ нотариально удостоверен: 23.09.2024 Щекач Ирина Федоровна, нотариус Нурлатского нотариального округа Республики Татарстан 16/167-н/16-2024-3-280 Свидетельство о праве собственности, № 16/167-н/16-2024-3-375, выдан 08.10.2024, Щекач Ирина Федоровна, нотариус Нурлатского нотариального округа Республики Татарстан Документ нотариально удостоверен: 08.10.2024 Щекач Ирина Федоровна, нотариус Нурлатского нотариального округа Республики Татарстан 16/167-н/16-2024-3-375 Свидетельство о праве на наследство по закону, № 16/167-н/16-2024-3-376, выдан 08.10.2024, Щекач Ирина Федоровна, нотариус Нурлатского нотариального округа Республики Татарстан Документ нотариально удостоверен: 08.10.2024 Щекач Ирина Федоровна, нотариус Нурлатского нотариального округа Республики Татарстан 16/167-н/16-2024-3-376 Свидетельство о праве на наследство по закону, выдан 16.12.2024 Документ нотариально удостоверен: 16.12.2024 нотариус Нурлатского нотариального округа Республики Татарстан Мубаракшина Г.Н. 16/159-н/16-2024-4-294

ДОКУМЕНТ ПОДПИСАН
ЭЛЕКТРОННОЙ ПОДПИСЬЮ
Сертификат: 009F0BDC181A023B64597F1E2579BEFB50
Владелец: ФЕДЕРАЛЬНАЯ СЛУЖБА ГОСУДАРСТВЕННОЙ РЕГИСТРАЦИИ, КАДАСТРА И КАРТОГРАФИИ
Действителен: с 02.08.2024 по 26.10.2025

полное наименование должности		инициалы, фамилия

Земельный участок
вид объекта недвижимости

Лист № 174 раздела 2	Всего листов раздела 2: 696	Всего разделов: 7	Всего листов выписки: 2111

02.08.2025г. № КУВИ-001/2025-147013173	
Кадастровый номер:	16:32:000000:169(Единое землепользование)

		сведения об осуществлении государственной регистрации сделки, права, ограничения права без необходимого в силу закона согласия третьего лица, органа:	данные отсутствуют	
		сведения об управляющем залогом и о договоре управления залогом, если такой договор заключен для управления ипотекой:	данные отсутствуют	
		сведения о депозитарии, который осуществляет хранение обездвиженной документарной закладной или электронной закладной:		
		ведения о внесении изменений или дополнений в регистрационную запись об ипотеке:		
1	Правообладатель (правообладатели):		1.79	Никитин Вячеслав Владимирович, 21.11.1968, с.Андреевка Октябрьского района ТАССР, Российская Федерация, СНИЛС 044-058-452 40 Паспорт гражданина Российской Федерации серия 92 13 №639837, выдан 11.02.2014, Отделением УФМС России по Республике Татарстан в Нурлатском районе
	Сведения о возможности предоставления третьим лицам персональных данных физического лица:		1.79.1	данные отсутствуют
2	Вид, номер, дата и время государственной регистрации права:		2.79	Общая долевая собственность, 1/297 16-16-82/014/2014-419 03.12.2014 00:00:00
3	Сведения об осуществлении государственной регистрации сделки, права без необходимого в силу закона согласия третьего лица, органа:		3.79	данные отсутствуют
4	Ограничение прав и обременение объекта недвижимости:			
	4.1	вид:	Аренда	
		дата государственной регистрации:	25.08.2006 00:00:00	
		номер государственной регистрации:	16-16-03-004-2006-160.1	
		срок, на который установлены ограничение прав и обременение объекта недвижимости:	Срок действия с 01.06.2006 по 01.06.2055 с 01.06.2006 по 01.06.2055	

ДОКУМЕНТ ПОДПИСАН
ЭЛЕКТРОННОЙ ПОДПИСЬЮ
Сертификат: 009F0BDC181A023B64597F1E2579BEFB50
Владелец: ФЕДЕРАЛЬНАЯ СЛУЖБА ГОСУДАРСТВЕННОЙ РЕГИСТРАЦИИ, КАДАСТРА И КАРТОГРАФИИ
Действителен: с 02.08.2024 по 26.10.2025

полное наименование должности	инициалы, фамилия

Земельный участок
вид объекта недвижимости

Лист № 175 раздела 2	Всего листов раздела 2: 696	Всего разделов: 7	Всего листов выписки: 2111

02.08.2025г. № КУВИ-001/2025-147013173

Кадастровый номер:	16:32:000000:169(Единое землепользование)

лицо, в пользу которого установлены ограничение прав и обременение объекта недвижимости:	Инякин Вячеслав Владимирович, 01.02.1961, с. Андреевка Октябрьского р-на Татарстан, Российская Федерация, СНИЛС 123-410-424 95 Паспорт гражданина Российской Федерации серия 36 06 №512897, выдан 22.08.2006, Жигулевским ГОВД Самарской обл. 423040, Респ. Татарстан, р-н. Нурлатский, г. Нурлат, ул. Г.Кариева, д. 12, кв. 9 Общество с ограниченной ответственностью "Агрофирма "Южная", ИНН: 1632008990
сведения о возможности предоставления третьим лицам персональных данных физического лица	данные отсутствуют
основание государственной регистрации:	Договор аренды земельного участка из земель сельскохозяйственного назначения, находящегося в общей долевой собственности, № 1, выдан 31.05.2006, заключили Тарасов В.В. от имени пайщиков иАфлятунов З.А. от имени ООО "Новый путь", дата государственной регистрации: 25.08.2006, номер государственной регистрации: 16-16-03-004-2006-160.1 Свидетельство о праве на наследство по закону, выдан 14.09.2021 Документ нотариально удостоверен: 14.09.2021 Мубаракшина Г.Н. 16/159-н/16-2021-5-297 Свидетельство о праве на наследство по завещанию, выдан 19.07.2023 Документ нотариально удостоверен: 19.07.2023 нотариус Нурлатского нотариального округа Республики Татарстан Мубаракшина Г.Н. 16/159-н/16-2023-3-1253 Договор дарения 7/3654 доли в праве общей долевой собственности земельного участка, № б/н, выдан 29.09.2023 Свидетельство о праве на наследство по завещанию, выдан 23.01.2024 Документ нотариально удостоверен: 23.01.2024 Щекач И.Ф., нотариусом Нурлатского нотариального округа Республики Татарстан 16/167-н/16-2024-2-47 Свидетельство о праве собственности, № 16/167-н/16-2024-3-279, выдан 23.09.2024, Щекач Ирина Федоровна, нотариус Нурлатского нотариального округа Республики Татарстан Документ нотариально удостоверен: 23.09.2024 Щекач Ирина Федоровна, нотариус Нурлатского нотариального округа Республики Татарстан 16/167-н/16-2024-3-279

ДОКУМЕНТ ПОДПИСАН
ЭЛЕКТРОННОЙ ПОДПИСЬЮ
Сертификат: 009F0BDC181A023B64597F1E2579BEFB50
Владелец: ФЕДЕРАЛЬНАЯ СЛУЖБА ГОСУДАРСТВЕННОЙ РЕГИСТРАЦИИ, КАДАСТРА И КАРТОГРАФИИ
Действителен: с 02.08.2024 по 26.10.2025

полное наименование должности		инициалы, фамилия

Земельный участок
вид объекта недвижимости

Лист № 176 раздела 2	Всего листов раздела 2: 696	Всего разделов: 7	Всего листов выписки: 2111

02.08.2025г. № КУВИ-001/2025-147013173	
Кадастровый номер:	16:32:000000:169(Единое землепользование)

			Свидетельство о праве на наследство по закону, № 16/167-н/16-2024-3-280, выдан 23.09.2024, Щекач Ирина Федоровна, нотариус Нурлатского нотариального округа Республики Татарстан Документ нотариально удостоверен: 23.09.2024 Щекач Ирина Федоровна, нотариус Нурлатского нотариального округа Республики Татарстан 16/167-н/16-2024-3-280 Свидетельство о праве собственности, № 16/167-н/16-2024-3-375, выдан 08.10.2024, Щекач Ирина Федоровна, нотариус Нурлатского нотариального округа Республики Татарстан Документ нотариально удостоверен: 08.10.2024 Щекач Ирина Федоровна, нотариус Нурлатского нотариального округа Республики Татарстан 16/167-н/16-2024-3-375 Свидетельство о праве на наследство по закону, № 16/167-н/16-2024-3-376, выдан 08.10.2024, Щекач Ирина Федоровна, нотариус Нурлатского нотариального округа Республики Татарстан Документ нотариально удостоверен: 08.10.2024 Щекач Ирина Федоровна, нотариус Нурлатского нотариального округа Республики Татарстан 16/167-н/16-2024-3-376 Свидетельство о праве на наследство по закону, выдан 16.12.2024 Документ нотариально удостоверен: 16.12.2024 нотариус Нурлатского нотариального округа Республики Татарстан Мубаракшина Г.Н. 16/159-н/16-2024-4-294
		сведения об осуществлении государственной регистрации сделки, права, ограничения права без необходимого в силу закона согласия третьего лица, органа:	данные отсутствуют	
		сведения об управляющем залогом и о договоре управления залогом, если такой договор заключен для управления ипотекой:	данные отсутствуют	
		сведения о депозитарии, который осуществляет хранение обездвиженной документарной закладной или электронной закладной:		
		ведения о внесении изменений или дополнений в регистрационную запись об ипотеке:		
1	Правообладатель (правообладатели):	1.80	Никитин Вячеслав Владимирович, 21.11.1968, с.Андреевка Октябрьского района ТАССР, Российская Федерация, СНИЛС 044-058-452 40 Паспорт гражданина Российской Федерации серия 92 13 №639837, выдан 11.02.2014, Отделением УФМС России по Республике Татарстан в Нурлатском районе	

ДОКУМЕНТ ПОДПИСАН
ЭЛЕКТРОННОЙ ПОДПИСЬЮ
Сертификат: 009F0BDC181A023B64597F1E2579BEFB50
Владелец: ФЕДЕРАЛЬНАЯ СЛУЖБА ГОСУДАРСТВЕННОЙ РЕГИСТРАЦИИ, КАДАСТРА И КАРТОГРАФИИ
Действителен: с 02.08.2024 по 26.10.2025

полное наименование должности		инициалы, фамилия

Земельный участок
вид объекта недвижимости

Лист № 177 раздела 2	Всего листов раздела 2: 696	Всего разделов: 7	Всего листов выписки: 2111

02.08.2025г. № КУВИ-001/2025-147013173	
Кадастровый номер:	16:32:000000:169(Единое землепользование)

	Сведения о возможности предоставления третьим лицам персональных данных физического лица:	1.80.1	данные отсутствуют
2	Вид, номер, дата и время государственной регистрации права:	2.80	Общая долевая собственность, 1/297 16-16-82/014/2014-417 03.12.2014 00:00:00
3	Сведения об осуществлении государственной регистрации сделки, права без необходимого в силу закона согласия третьего лица, органа:	3.80	данные отсутствуют
4	Ограничение прав и обременение объекта недвижимости:		

4.1	вид:	Аренда
	дата государственной регистрации:	25.08.2006 00:00:00
	номер государственной регистрации:	16-16-03-004-2006-160.1
	срок, на который установлены ограничение прав и обременение объекта недвижимости:	Срок действия с 01.06.2006 по 01.06.2055 с 01.06.2006 по 01.06.2055
	лицо, в пользу которого установлены ограничение прав и обременение объекта недвижимости:	Инякин Вячеслав Владимирович, 01.02.1961, с. Андреевка Октябрьского р-на Татарстан, Российская Федерация, СНИЛС 123-410-424 95 Паспорт гражданина Российской Федерации серия 36 06 №512897, выдан 22.08.2006, Жигулевским ГОВД Самарской обл. 423040, Респ. Татарстан, р-н. Нурлатский, г. Нурлат, ул. Г.Кариева, д. 12, кв. 9 Общество с ограниченной ответственностью "Агрофирма "Южная", ИНН: 1632008990
	сведения о возможности предоставления третьим лицам персональных данных физического лица	данные отсутствуют
	основание государственной регистрации:	Договор аренды земельного участка из земель сельскохозяйственного назначения, находящегося в общей долевой собственности, № 1, выдан 31.05.2006, заключили Тарасов В.В. от имени пайщиков иАфлятунов З.А. от имени ООО "Новый путь", дата государственной регистрации: 25.08.2006, номер государственной регистрации: 16-16-03-004-2006-160.1 Свидетельство о праве на наследство по закону, выдан 14.09.2021 Документ нотариально удостоверен: 14.09.2021 Мубаракшина Г.Н. 16/159-н/16-2021-5-297

полное наименование должности		инициалы, фамилия

ДОКУМЕНТ ПОДПИСАН
ЭЛЕКТРОННОЙ ПОДПИСЬЮ
Сертификат: 009F0BDC181A023B64597F1E2579BEFB50
Владелец: ФЕДЕРАЛЬНАЯ СЛУЖБА ГОСУДАРСТВЕННОЙ РЕГИСТРАЦИИ, КАДАСТРА И КАРТОГРАФИИ
Действителен: с 02.08.2024 по 26.10.2025

Земельный участок
вид объекта недвижимости

Лист № 178 раздела 2	Всего листов раздела 2: 696	Всего разделов: 7	Всего листов выписки: 2111

02.08.2025г. № КУВИ-001/2025-147013173	
Кадастровый номер:	16:32:000000:169(Единое землепользование)

			Свидетельство о праве на наследство по завещанию, выдан 19.07.2023 Документ нотариально удостоверен: 19.07.2023 нотариус Нурлатского нотариального округа Республики Татарстан Мубаракшина Г.Н. 16/159-н/16-2023-3-1253 Договор дарения 7/3654 доли в праве общей долевой собственности земельного участка, № б/н, выдан 29.09.2023 Свидетельство о праве на наследство по завещанию, выдан 23.01.2024 Документ нотариально удостоверен: 23.01.2024 Щекач И.Ф., нотариусом Нурлатского нотариального округа Республики Татарстан 16/167-н/16-2024-2-47 Свидетельство о праве собственности, № 16/167-н/16-2024-3-279, выдан 23.09.2024, Щекач Ирина Федоровна, нотариус Нурлатского нотариального округа Республики Татарстан Документ нотариально удостоверен: 23.09.2024 Щекач Ирина Федоровна, нотариус Нурлатского нотариального округа Республики Татарстан 16/167-н/16-2024-3-279 Свидетельство о праве на наследство по закону, № 16/167-н/16-2024-3-280, выдан 23.09.2024, Щекач Ирина Федоровна, нотариус Нурлатского нотариального округа Республики Татарстан Документ нотариально удостоверен: 23.09.2024 Щекач Ирина Федоровна, нотариус Нурлатского нотариального округа Республики Татарстан 16/167-н/16-2024-3-280 Свидетельство о праве собственности, № 16/167-н/16-2024-3-375, выдан 08.10.2024, Щекач Ирина Федоровна, нотариус Нурлатского нотариального округа Республики Татарстан Документ нотариально удостоверен: 08.10.2024 Щекач Ирина Федоровна, нотариус Нурлатского нотариального округа Республики Татарстан 16/167-н/16-2024-3-375 Свидетельство о праве на наследство по закону, № 16/167-н/16-2024-3-376, выдан 08.10.2024, Щекач Ирина Федоровна, нотариус Нурлатского нотариального округа Республики Татарстан Документ нотариально удостоверен: 08.10.2024 Щекач Ирина Федоровна, нотариус Нурлатского нотариального округа Республики Татарстан 16/167-н/16-2024-3-376 Свидетельство о праве на наследство по закону, выдан 16.12.2024 Документ нотариально удостоверен: 16.12.2024 нотариус Нурлатского нотариального округа Республики Татарстан Мубаракшина Г.Н. 16/159-н/16-2024-4-294

ДОКУМЕНТ ПОДПИСАН
ЭЛЕКТРОННОЙ ПОДПИСЬЮ
Сертификат: 009F0BDC181A023B64597F1E2579BEFB50
Владелец: ФЕДЕРАЛЬНАЯ СЛУЖБА ГОСУДАРСТВЕННОЙ РЕГИСТРАЦИИ, КАДАСТРА И КАРТОГРАФИИ
Действителен: с 02.08.2024 по 26.10.2025

полное наименование должности		инициалы, фамилия

Земельный участок
вид объекта недвижимости

Лист № 179 раздела 2	Всего листов раздела 2: 696	Всего разделов: 7	Всего листов выписки: 2111

02.08.2025г. № КУВИ-001/2025-147013173	
Кадастровый номер:	16:32:000000:169(Единое землепользование)

		сведения об осуществлении государственной регистрации сделки, права, ограничения права без необходимого в силу закона согласия третьего лица, органа:	данные отсутствуют	
		сведения об управляющем залогом и о договоре управления залогом, если такой договор заключен для управления ипотекой:	данные отсутствуют	
		сведения о депозитарии, который осуществляет хранение обездвиженной документарной закладной или электронной закладной:		
		ведения о внесении изменений или дополнений в регистрационную запись об ипотеке:		
1	Правообладатель (правообладатели):		1.81	Нягашкина Надежда Николаевна, 01.08.1971, сел.Андреевка Октябрьского района ТАССР, Гражданка РФ, СНИЛС 048-227-023 44 Паспорт гражданина Российской Федерации серия 92 03 №978299, выдан 26.12.2002, ОВД Нурлатского района Республики Татарстан
	Сведения о возможности предоставления третьим лицам персональных данных физического лица:		1.81.1	данные отсутствуют
2	Вид, номер, дата и время государственной регистрации права:		2.81	Общая долевая собственность, 1/297 16-16-82/013/2014-541 18.11.2014 00:00:00
3	Сведения об осуществлении государственной регистрации сделки, права без необходимого в силу закона согласия третьего лица, органа:		3.81	данные отсутствуют
4	Ограничение прав и обременение объекта недвижимости:			
	4.1	вид:	Аренда	
		дата государственной регистрации:	25.08.2006 00:00:00	
		номер государственной регистрации:	16-16-03-004-2006-160.1	
		срок, на который установлены ограничение прав и обременение объекта недвижимости:	Срок действия с 01.06.2006 по 01.06.2055 с 01.06.2006 по 01.06.2055	

ДОКУМЕНТ ПОДПИСАН
ЭЛЕКТРОННОЙ ПОДПИСЬЮ
Сертификат: 009F0BDC181A023B64597F1E2579BEFB50
Владелец: ФЕДЕРАЛЬНАЯ СЛУЖБА ГОСУДАРСТВЕННОЙ РЕГИСТРАЦИИ, КАДАСТРА И КАРТОГРАФИИ
Действителен: с 02.08.2024 по 26.10.2025

полное наименование должности	инициалы, фамилия

Земельный участок
вид объекта недвижимости

Лист № 180 раздела 2	Всего листов раздела 2: 696	Всего разделов: 7	Всего листов выписки: 2111

02.08.2025г. № КУВИ-001/2025-147013173	
Кадастровый номер:	16:32:000000:169(Единое землепользование)

лицо, в пользу которого установлены ограничение прав и обременение объекта недвижимости:	Инякин Вячеслав Владимирович, 01.02.1961, с. Андреевка Октябрьского р-на Татарстан, Российская Федерация, СНИЛС 123-410-424 95 Паспорт гражданина Российской Федерации серия 36 06 №512897, выдан 22.08.2006, Жигулевским ГОВД Самарской обл. 423040, Респ. Татарстан, р-н. Нурлатский, г. Нурлат, ул. Г.Кариева, д. 12, кв. 9 Общество с ограниченной ответственностью "Агрофирма "Южная", ИНН: 1632008990
сведения о возможности предоставления третьим лицам персональных данных физического лица	данные отсутствуют
основание государственной регистрации:	Договор аренды земельного участка из земель сельскохозяйственного назначения, находящегося в общей долевой собственности, № 1, выдан 31.05.2006, заключили Тарасов В.В. от имени пайщиков иАфлятунов З.А. от имени ООО "Новый путь", дата государственной регистрации: 25.08.2006, номер государственной регистрации: 16-16-03-004-2006-160.1 Свидетельство о праве на наследство по закону, выдан 14.09.2021 Документ нотариально удостоверен: 14.09.2021 Мубаракшина Г.Н. 16/159-н/16-2021-5-297 Свидетельство о праве на наследство по завещанию, выдан 19.07.2023 Документ нотариально удостоверен: 19.07.2023 нотариус Нурлатского нотариального округа Республики Татарстан Мубаракшина Г.Н. 16/159-н/16-2023-3-1253 Договор дарения 7/3654 доли в праве общей долевой собственности земельного участка, № б/н, выдан 29.09.2023 Свидетельство о праве на наследство по завещанию, выдан 23.01.2024 Документ нотариально удостоверен: 23.01.2024 Щекач И.Ф., нотариусом Нурлатского нотариального округа Республики Татарстан 16/167-н/16-2024-2-47 Свидетельство о праве собственности, № 16/167-н/16-2024-3-279, выдан 23.09.2024, Щекач Ирина Федоровна, нотариус Нурлатского нотариального округа Республики Татарстан Документ нотариально удостоверен: 23.09.2024 Щекач Ирина Федоровна, нотариус Нурлатского нотариального округа Республики Татарстан 16/167-н/16-2024-3-279

ДОКУМЕНТ ПОДПИСАН
ЭЛЕКТРОННОЙ ПОДПИСЬЮ
Сертификат: 009F0BDC181A023B64597F1E2579BEFB50
Владелец: ФЕДЕРАЛЬНАЯ СЛУЖБА ГОСУДАРСТВЕННОЙ РЕГИСТРАЦИИ, КАДАСТРА И КАРТОГРАФИИ
Действителен: с 02.08.2024 по 26.10.2025

полное наименование должности		инициалы, фамилия

Земельный участок
вид объекта недвижимости

Лист № 181 раздела 2	Всего листов раздела 2: 696	Всего разделов: 7	Всего листов выписки: 2111

02.08.2025г. № КУВИ-001/2025-147013173	
Кадастровый номер:	16:32:000000:169(Единое землепользование)

			Свидетельство о праве на наследство по закону, № 16/167-н/16-2024-3-280, выдан 23.09.2024, Щекач Ирина Федоровна, нотариус Нурлатского нотариального округа Республики Татарстан Документ нотариально удостоверен: 23.09.2024 Щекач Ирина Федоровна, нотариус Нурлатского нотариального округа Республики Татарстан 16/167-н/16-2024-3-280 Свидетельство о праве собственности, № 16/167-н/16-2024-3-375, выдан 08.10.2024, Щекач Ирина Федоровна, нотариус Нурлатского нотариального округа Республики Татарстан Документ нотариально удостоверен: 08.10.2024 Щекач Ирина Федоровна, нотариус Нурлатского нотариального округа Республики Татарстан 16/167-н/16-2024-3-375 Свидетельство о праве на наследство по закону, № 16/167-н/16-2024-3-376, выдан 08.10.2024, Щекач Ирина Федоровна, нотариус Нурлатского нотариального округа Республики Татарстан Документ нотариально удостоверен: 08.10.2024 Щекач Ирина Федоровна, нотариус Нурлатского нотариального округа Республики Татарстан 16/167-н/16-2024-3-376 Свидетельство о праве на наследство по закону, выдан 16.12.2024 Документ нотариально удостоверен: 16.12.2024 нотариус Нурлатского нотариального округа Республики Татарстан Мубаракшина Г.Н. 16/159-н/16-2024-4-294
		сведения об осуществлении государственной регистрации сделки, права, ограничения права без необходимого в силу закона согласия третьего лица, органа:	данные отсутствуют	
		сведения об управляющем залогом и о договоре управления залогом, если такой договор заключен для управления ипотекой:	данные отсутствуют	
		сведения о депозитарии, который осуществляет хранение обездвиженной документарной закладной или электронной закладной:		
		ведения о внесении изменений или дополнений в регистрационную запись об ипотеке:		
1	Правообладатель (правообладатели):	1.82	Нягашкина Надежда Николаевна, 01.08.1971, сел.Андреевка Октябрьского района ТАССР, Гражданка РФ, СНИЛС 048-227-023 44 Паспорт гражданина Российской Федерации серия 92 03 №978299, выдан 26.12.2002, ОВД Нурлатского района Республики Татарстан	

ДОКУМЕНТ ПОДПИСАН
ЭЛЕКТРОННОЙ ПОДПИСЬЮ
Сертификат: 009F0BDC181A023B64597F1E2579BEFB50
Владелец: ФЕДЕРАЛЬНАЯ СЛУЖБА ГОСУДАРСТВЕННОЙ РЕГИСТРАЦИИ, КАДАСТРА И КАРТОГРАФИИ
Действителен: с 02.08.2024 по 26.10.2025

полное наименование должности		инициалы, фамилия

Земельный участок
вид объекта недвижимости

Лист № 182 раздела 2	Всего листов раздела 2: 696	Всего разделов: 7	Всего листов выписки: 2111

02.08.2025г. № КУВИ-001/2025-147013173	
Кадастровый номер:	16:32:000000:169(Единое землепользование)

	Сведения о возможности предоставления третьим лицам персональных данных физического лица:		1.82.1	данные отсутствуют
2	Вид, номер, дата и время государственной регистрации права:		2.82	Общая долевая собственность, 1/297 16-16-82/013/2014-539 18.11.2014 00:00:00
3	Сведения об осуществлении государственной регистрации сделки, права без необходимого в силу закона согласия третьего лица, органа:		3.82	данные отсутствуют
4	Ограничение прав и обременение объекта недвижимости:			
	4.1	вид:	Аренда	
		дата государственной регистрации:	25.08.2006 00:00:00	
		номер государственной регистрации:	16-16-03-004-2006-160.1	
		срок, на который установлены ограничение прав и обременение объекта недвижимости:	Срок действия с 01.06.2006 по 01.06.2055 с 01.06.2006 по 01.06.2055	
		лицо, в пользу которого установлены ограничение прав и обременение объекта недвижимости:	Инякин Вячеслав Владимирович, 01.02.1961, с. Андреевка Октябрьского р-на Татарстан, Российская Федерация, СНИЛС 123-410-424 95 Паспорт гражданина Российской Федерации серия 36 06 №512897, выдан 22.08.2006, Жигулевским ГОВД Самарской обл. 423040, Респ. Татарстан, р-н. Нурлатский, г. Нурлат, ул. Г.Кариева, д. 12, кв. 9 Общество с ограниченной ответственностью "Агрофирма "Южная", ИНН: 1632008990	
		сведения о возможности предоставления третьим лицам персональных данных физического лица	данные отсутствуют	
		основание государственной регистрации:	Договор аренды земельного участка из земель сельскохозяйственного назначения, находящегося в общей долевой собственности, № 1, выдан 31.05.2006, заключили Тарасов В.В. от имени пайщиков иАфлятунов З.А. от имени ООО "Новый путь", дата государственной регистрации: 25.08.2006, номер государственной регистрации: 16-16-03-004-2006-160.1 Свидетельство о праве на наследство по закону, выдан 14.09.2021 Документ нотариально удостоверен: 14.09.2021 Мубаракшина Г.Н. 16/159-н/16-2021-5-297	

полное наименование должности		инициалы, фамилия

ДОКУМЕНТ ПОДПИСАН
ЭЛЕКТРОННОЙ ПОДПИСЬЮ
Сертификат: 009F0BDC181A023B64597F1E2579BEFB50
Владелец: ФЕДЕРАЛЬНАЯ СЛУЖБА ГОСУДАРСТВЕННОЙ РЕГИСТРАЦИИ, КАДАСТРА И КАРТОГРАФИИ
Действителен: с 02.08.2024 по 26.10.2025

Земельный участок
вид объекта недвижимости

Лист № 183 раздела 2	Всего листов раздела 2: 696	Всего разделов: 7	Всего листов выписки: 2111

02.08.2025г. № КУВИ-001/2025-147013173	
Кадастровый номер:	16:32:000000:169(Единое землепользование)

Свидетельство о праве на наследство по завещанию, выдан 19.07.2023
Документ нотариально удостоверен: 19.07.2023 нотариус Нурлатского нотариального округа Республики Татарстан Мубаракшина Г.Н. 16/159-н/16-2023-3-1253

Договор дарения 7/3654 доли в праве общей долевой собственности земельного участка, № б/н, выдан 29.09.2023

Свидетельство о праве на наследство по завещанию, выдан 23.01.2024
Документ нотариально удостоверен: 23.01.2024 Щекач И.Ф., нотариусом Нурлатского нотариального округа Республики Татарстан 16/167-н/16-2024-2-47

Свидетельство о праве собственности, № 16/167-н/16-2024-3-279, выдан 23.09.2024, Щекач Ирина Федоровна, нотариус Нурлатского нотариального округа Республики Татарстан
Документ нотариально удостоверен: 23.09.2024 Щекач Ирина Федоровна, нотариус Нурлатского нотариального округа Республики Татарстан 16/167-н/16-2024-3-279

Свидетельство о праве на наследство по закону, № 16/167-н/16-2024-3-280, выдан 23.09.2024, Щекач Ирина Федоровна, нотариус Нурлатского нотариального округа Республики Татарстан
Документ нотариально удостоверен: 23.09.2024 Щекач Ирина Федоровна, нотариус Нурлатского нотариального округа Республики Татарстан 16/167-н/16-2024-3-280

Свидетельство о праве собственности, № 16/167-н/16-2024-3-375, выдан 08.10.2024, Щекач Ирина Федоровна, нотариус Нурлатского нотариального округа Республики Татарстан
Документ нотариально удостоверен: 08.10.2024 Щекач Ирина Федоровна, нотариус Нурлатского нотариального округа Республики Татарстан 16/167-н/16-2024-3-375

Свидетельство о праве на наследство по закону, № 16/167-н/16-2024-3-376, выдан 08.10.2024, Щекач Ирина Федоровна, нотариус Нурлатского нотариального округа Республики Татарстан
Документ нотариально удостоверен: 08.10.2024 Щекач Ирина Федоровна, нотариус Нурлатского нотариального округа Республики Татарстан 16/167-н/16-2024-3-376

Свидетельство о праве на наследство по закону, выдан 16.12.2024
Документ нотариально удостоверен: 16.12.2024 нотариус Нурлатского нотариального округа Республики Татарстан Мубаракшина Г.Н. 16/159-н/16-2024-4-294

ДОКУМЕНТ ПОДПИСАН
ЭЛЕКТРОННОЙ ПОДПИСЬЮ
Сертификат: 009F0BDC181A023B64597F1E2579BEFB50
Владелец: ФЕДЕРАЛЬНАЯ СЛУЖБА ГОСУДАРСТВЕННОЙ РЕГИСТРАЦИИ, КАДАСТРА И КАРТОГРАФИИ
Действителен: с 02.08.2024 по 26.10.2025

полное наименование должности		инициалы, фамилия

Земельный участок
вид объекта недвижимости

Лист № 184 раздела 2	Всего листов раздела 2: 696	Всего разделов: 7	Всего листов выписки: 2111

02.08.2025г. № КУВИ-001/2025-147013173	
Кадастровый номер:	16:32:000000:169(Единое землепользование)

		сведения об осуществлении государственной регистрации сделки, права, ограничения права без необходимого в силу закона согласия третьего лица, органа:	данные отсутствуют	
		сведения об управляющем залогом и о договоре управления залогом, если такой договор заключен для управления ипотекой:	данные отсутствуют	
		сведения о депозитарии, который осуществляет хранение обездвиженной документарной закладной или электронной закладной:		
		ведения о внесении изменений или дополнений в регистрационную запись об ипотеке:		
1	Правообладатель (правообладатели):		1.83	Спиридонова Светлана Васильевна, 16.10.1970, с.Андреевка Октябрьского района ТАССР, Российской Федерации, СНИЛС 048-227-272 59 Паспорт гражданина Российской Федерации серия 92 04 №025404, выдан 21.02.2003, ОВД Нурлатского района Республики Татарстан
	Сведения о возможности предоставления третьим лицам персональных данных физического лица:		1.83.1	данные отсутствуют
2	Вид, номер, дата и время государственной регистрации права:		2.83	Общая долевая собственность, 1/297 16-16-82/007/2014-307 09.07.2014 00:00:00
3	Сведения об осуществлении государственной регистрации сделки, права без необходимого в силу закона согласия третьего лица, органа:		3.83	данные отсутствуют
4	Ограничение прав и обременение объекта недвижимости:			
	4.1	вид:	Аренда	
		дата государственной регистрации:	25.08.2006 00:00:00	
		номер государственной регистрации:	16-16-03-004-2006-160.1	
		срок, на который установлены ограничение прав и обременение объекта недвижимости:	Срок действия с 01.06.2006 по 01.06.2055 с 01.06.2006 по 01.06.2055	

ДОКУМЕНТ ПОДПИСАН
ЭЛЕКТРОННОЙ ПОДПИСЬЮ
Сертификат: 009F0BDC181A023B64597F1E2579BEFB50
Владелец: ФЕДЕРАЛЬНАЯ СЛУЖБА ГОСУДАРСТВЕННОЙ РЕГИСТРАЦИИ, КАДАСТРА И КАРТОГРАФИИ
Действителен: с 02.08.2024 по 26.10.2025

полное наименование должности	инициалы, фамилия

Земельный участок
вид объекта недвижимости

Лист № 185 раздела 2	Всего листов раздела 2: 696	Всего разделов: 7	Всего листов выписки: 2111

02.08.2025г. № КУВИ-001/2025-147013173

Кадастровый номер:	16:32:000000:169(Единое землепользование)

лицо, в пользу которого установлены ограничение прав и обременение объекта недвижимости:	Инякин Вячеслав Владимирович, 01.02.1961, с. Андреевка Октябрьского р-на Татарстан, Российская Федерация, СНИЛС 123-410-424 95 Паспорт гражданина Российской Федерации серия 36 06 №512897, выдан 22.08.2006, Жигулевским ГОВД Самарской обл. 423040, Респ. Татарстан, р-н. Нурлатский, г. Нурлат, ул. Г.Кариева, д. 12, кв. 9 Общество с ограниченной ответственностью "Агрофирма "Южная", ИНН: 1632008990
сведения о возможности предоставления третьим лицам персональных данных физического лица	данные отсутствуют
основание государственной регистрации:	Договор аренды земельного участка из земель сельскохозяйственного назначения, находящегося в общей долевой собственности, № 1, выдан 31.05.2006, заключили Тарасов В.В. от имени пайщиков иАфлятунов З.А. от имени ООО "Новый путь", дата государственной регистрации: 25.08.2006, номер государственной регистрации: 16-16-03-004-2006-160.1 Свидетельство о праве на наследство по закону, выдан 14.09.2021 Документ нотариально удостоверен: 14.09.2021 Мубаракшина Г.Н. 16/159-н/16-2021-5-297 Свидетельство о праве на наследство по завещанию, выдан 19.07.2023 Документ нотариально удостоверен: 19.07.2023 нотариус Нурлатского нотариального округа Республики Татарстан Мубаракшина Г.Н. 16/159-н/16-2023-3-1253 Договор дарения 7/3654 доли в праве общей долевой собственности земельного участка, № б/н, выдан 29.09.2023 Свидетельство о праве на наследство по завещанию, выдан 23.01.2024 Документ нотариально удостоверен: 23.01.2024 Щекач И.Ф., нотариусом Нурлатского нотариального округа Республики Татарстан 16/167-н/16-2024-2-47 Свидетельство о праве собственности, № 16/167-н/16-2024-3-279, выдан 23.09.2024, Щекач Ирина Федоровна, нотариус Нурлатского нотариального округа Республики Татарстан Документ нотариально удостоверен: 23.09.2024 Щекач Ирина Федоровна, нотариус Нурлатского нотариального округа Республики Татарстан 16/167-н/16-2024-3-279

ДОКУМЕНТ ПОДПИСАН
ЭЛЕКТРОННОЙ ПОДПИСЬЮ
Сертификат: 009F0BDC181A023B64597F1E2579BEFB50
Владелец: ФЕДЕРАЛЬНАЯ СЛУЖБА ГОСУДАРСТВЕННОЙ РЕГИСТРАЦИИ, КАДАСТРА И КАРТОГРАФИИ
Действителен: с 02.08.2024 по 26.10.2025

полное наименование должности		инициалы, фамилия

Земельный участок
вид объекта недвижимости

Лист № 186 раздела 2	Всего листов раздела 2: 696	Всего разделов: 7	Всего листов выписки: 2111

02.08.2025г. № КУВИ-001/2025-147013173	
Кадастровый номер:	16:32:000000:169(Единое землепользование)

			Свидетельство о праве на наследство по закону, № 16/167-н/16-2024-3-280, выдан 23.09.2024, Щекач Ирина Федоровна, нотариус Нурлатского нотариального округа Республики Татарстан Документ нотариально удостоверен: 23.09.2024 Щекач Ирина Федоровна, нотариус Нурлатского нотариального округа Республики Татарстан 16/167-н/16-2024-3-280 Свидетельство о праве собственности, № 16/167-н/16-2024-3-375, выдан 08.10.2024, Щекач Ирина Федоровна, нотариус Нурлатского нотариального округа Республики Татарстан Документ нотариально удостоверен: 08.10.2024 Щекач Ирина Федоровна, нотариус Нурлатского нотариального округа Республики Татарстан 16/167-н/16-2024-3-375 Свидетельство о праве на наследство по закону, № 16/167-н/16-2024-3-376, выдан 08.10.2024, Щекач Ирина Федоровна, нотариус Нурлатского нотариального округа Республики Татарстан Документ нотариально удостоверен: 08.10.2024 Щекач Ирина Федоровна, нотариус Нурлатского нотариального округа Республики Татарстан 16/167-н/16-2024-3-376 Свидетельство о праве на наследство по закону, выдан 16.12.2024 Документ нотариально удостоверен: 16.12.2024 нотариус Нурлатского нотариального округа Республики Татарстан Мубаракшина Г.Н. 16/159-н/16-2024-4-294
		сведения об осуществлении государственной регистрации сделки, права, ограничения права без необходимого в силу закона согласия третьего лица, органа:	данные отсутствуют	
		сведения об управляющем залогом и о договоре управления залогом, если такой договор заключен для управления ипотекой:	данные отсутствуют	
		сведения о депозитарии, который осуществляет хранение обездвиженной документарной закладной или электронной закладной:		
		ведения о внесении изменений или дополнений в регистрационную запись об ипотеке:		
1	Правообладатель (правообладатели):	1.84	Хмелева Любовь Сергеевна, 12.02.1942, с.Старые Челны Октябрьского района ТАССР, Гражданка РФ, СНИЛС 090-570-887 83 Паспорт гражданина Российской Федерации серия 92 03 №231679, выдан 03.06.2002, ОВД Нурлатского района Республики Татарстан	

ДОКУМЕНТ ПОДПИСАН
ЭЛЕКТРОННОЙ ПОДПИСЬЮ
Сертификат: 009F0BDC181A023B64597F1E2579BEFB50
Владелец: ФЕДЕРАЛЬНАЯ СЛУЖБА ГОСУДАРСТВЕННОЙ РЕГИСТРАЦИИ, КАДАСТРА И КАРТОГРАФИИ
Действителен: с 02.08.2024 по 26.10.2025

полное наименование должности		инициалы, фамилия

Земельный участок
вид объекта недвижимости

Лист № 187 раздела 2	Всего листов раздела 2: 696	Всего разделов: 7	Всего листов выписки: 2111

02.08.2025г. № КУВИ-001/2025-147013173	
Кадастровый номер:	16:32:000000:169(Единое землепользование)

	Сведения о возможности предоставления третьим лицам персональных данных физического лица:	1.84.1	данные отсутствуют
2	Вид, номер, дата и время государственной регистрации права:	2.84	Общая долевая собственность, 1/297 16-16-82/003/2014-377 29.04.2014 00:00:00
3	Сведения об осуществлении государственной регистрации сделки, права без необходимого в силу закона согласия третьего лица, органа:	3.84	данные отсутствуют
4	Ограничение прав и обременение объекта недвижимости:		
	4.1 вид:		Аренда
	дата государственной регистрации:		25.08.2006 00:00:00
	номер государственной регистрации:		16-16-03-004-2006-160.1
	срок, на который установлены ограничение прав и обременение объекта недвижимости:		Срок действия с 01.06.2006 по 01.06.2055 с 01.06.2006 по 01.06.2055
	лицо, в пользу которого установлены ограничение прав и обременение объекта недвижимости:		Инякин Вячеслав Владимирович, 01.02.1961, с. Андреевка Октябрьского р-на Татарстан, Российская Федерация, СНИЛС 123-410-424 95 Паспорт гражданина Российской Федерации серия 36 06 №512897, выдан 22.08.2006, Жигулевским ГОВД Самарской обл. 423040, Респ. Татарстан, р-н. Нурлатский, г. Нурлат, ул. Г.Кариева, д. 12, кв. 9 Общество с ограниченной ответственностью "Агрофирма "Южная", ИНН: 1632008990
	сведения о возможности предоставления третьим лицам персональных данных физического лица		данные отсутствуют
	основание государственной регистрации:		Договор аренды земельного участка из земель сельскохозяйственного назначения, находящегося в общей долевой собственности, № 1, выдан 31.05.2006, заключили Тарасов В.В. от имени пайщиков иАфлятунов З.А. от имени ООО "Новый путь", дата государственной регистрации: 25.08.2006, номер государственной регистрации: 16-16-03-004-2006-160.1 Свидетельство о праве на наследство по закону, выдан 14.09.2021 Документ нотариально удостоверен: 14.09.2021 Мубаракшина Г.Н. 16/159-н/16-2021-5-297

полное наименование должности		инициалы, фамилия

ДОКУМЕНТ ПОДПИСАН
ЭЛЕКТРОННОЙ ПОДПИСЬЮ
Сертификат: 009F0BDC181A023B64597F1E2579BEFB50
Владелец: ФЕДЕРАЛЬНАЯ СЛУЖБА ГОСУДАРСТВЕННОЙ РЕГИСТРАЦИИ, КАДАСТРА И КАРТОГРАФИИ
Действителен: с 02.08.2024 по 26.10.2025

Земельный участок
вид объекта недвижимости

Лист № 188 раздела 2	Всего листов раздела 2: 696	Всего разделов: 7	Всего листов выписки: 2111

02.08.2025г. № КУВИ-001/2025-147013173	
Кадастровый номер:	16:32:000000:169(Единое землепользование)

			Свидетельство о праве на наследство по завещанию, выдан 19.07.2023 Документ нотариально удостоверен: 19.07.2023 нотариус Нурлатского нотариального округа Республики Татарстан Мубаракшина Г.Н. 16/159-н/16-2023-3-1253 Договор дарения 7/3654 доли в праве общей долевой собственности земельного участка, № б/н, выдан 29.09.2023 Свидетельство о праве на наследство по завещанию, выдан 23.01.2024 Документ нотариально удостоверен: 23.01.2024 Щекач И.Ф., нотариусом Нурлатского нотариального округа Республики Татарстан 16/167-н/16-2024-2-47 Свидетельство о праве собственности, № 16/167-н/16-2024-3-279, выдан 23.09.2024, Щекач Ирина Федоровна, нотариус Нурлатского нотариального округа Республики Татарстан Документ нотариально удостоверен: 23.09.2024 Щекач Ирина Федоровна, нотариус Нурлатского нотариального округа Республики Татарстан 16/167-н/16-2024-3-279 Свидетельство о праве на наследство по закону, № 16/167-н/16-2024-3-280, выдан 23.09.2024, Щекач Ирина Федоровна, нотариус Нурлатского нотариального округа Республики Татарстан Документ нотариально удостоверен: 23.09.2024 Щекач Ирина Федоровна, нотариус Нурлатского нотариального округа Республики Татарстан 16/167-н/16-2024-3-280 Свидетельство о праве собственности, № 16/167-н/16-2024-3-375, выдан 08.10.2024, Щекач Ирина Федоровна, нотариус Нурлатского нотариального округа Республики Татарстан Документ нотариально удостоверен: 08.10.2024 Щекач Ирина Федоровна, нотариус Нурлатского нотариального округа Республики Татарстан 16/167-н/16-2024-3-375 Свидетельство о праве на наследство по закону, № 16/167-н/16-2024-3-376, выдан 08.10.2024, Щекач Ирина Федоровна, нотариус Нурлатского нотариального округа Республики Татарстан Документ нотариально удостоверен: 08.10.2024 Щекач Ирина Федоровна, нотариус Нурлатского нотариального округа Республики Татарстан 16/167-н/16-2024-3-376 Свидетельство о праве на наследство по закону, выдан 16.12.2024 Документ нотариально удостоверен: 16.12.2024 нотариус Нурлатского нотариального округа Республики Татарстан Мубаракшина Г.Н. 16/159-н/16-2024-4-294

ДОКУМЕНТ ПОДПИСАН
ЭЛЕКТРОННОЙ ПОДПИСЬЮ
Сертификат: 009F0BDC181A023B64597F1E2579BEFB50
Владелец: ФЕДЕРАЛЬНАЯ СЛУЖБА ГОСУДАРСТВЕННОЙ РЕГИСТРАЦИИ, КАДАСТРА И КАРТОГРАФИИ
Действителен: с 02.08.2024 по 26.10.2025

полное наименование должности		инициалы, фамилия

Земельный участок
вид объекта недвижимости

Лист № 189 раздела 2	Всего листов раздела 2: 696	Всего разделов: 7	Всего листов выписки: 2111

02.08.2025г. № КУВИ-001/2025-147013173	
Кадастровый номер:	16:32:000000:169(Единое землепользование)

		сведения об осуществлении государственной регистрации сделки, права, ограничения права без необходимого в силу закона согласия третьего лица, органа:	данные отсутствуют	
		сведения об управляющем залогом и о договоре управления залогом, если такой договор заключен для управления ипотекой:	данные отсутствуют	
		сведения о депозитарии, который осуществляет хранение обездвиженной документарной закладной или электронной закладной:		
		ведения о внесении изменений или дополнений в регистрационную запись об ипотеке:		
1	Правообладатель (правообладатели):		1.85	Максимов Евгений Петрович, 11.06.1980, сел. Андреевка Октябрьского района ТАССР, Российская Федерация, СНИЛС 049-576-047 98 Паспорт гражданина Российской Федерации серия 92 03 №427748, выдан 12.07.2002, ОВД Нурлатского района Республика Татарстан
	Сведения о возможности предоставления третьим лицам персональных данных физического лица:		1.85.1	данные отсутствуют
2	Вид, номер, дата и время государственной регистрации права:		2.85	Общая долевая собственность, 5/2079 16-16-82/003/2014-327 29.04.2014 00:00:00
3	Сведения об осуществлении государственной регистрации сделки, права без необходимого в силу закона согласия третьего лица, органа:		3.85	данные отсутствуют
4	Ограничение прав и обременение объекта недвижимости:			
	4.1	вид:	Аренда	
		дата государственной регистрации:	25.08.2006 00:00:00	
		номер государственной регистрации:	16-16-03-004-2006-160.1	
		срок, на который установлены ограничение прав и обременение объекта недвижимости:	Срок действия с 01.06.2006 по 01.06.2055 с 01.06.2006 по 01.06.2055	

ДОКУМЕНТ ПОДПИСАН
ЭЛЕКТРОННОЙ ПОДПИСЬЮ
Сертификат: 009F0BDC181A023B64597F1E2579BEFB50
Владелец: ФЕДЕРАЛЬНАЯ СЛУЖБА ГОСУДАРСТВЕННОЙ РЕГИСТРАЦИИ, КАДАСТРА И КАРТОГРАФИИ
Действителен: с 02.08.2024 по 26.10.2025

полное наименование должности	инициалы, фамилия

Земельный участок
вид объекта недвижимости

Лист № 190 раздела 2	Всего листов раздела 2: 696	Всего разделов: 7	Всего листов выписки: 2111

02.08.2025г. № КУВИ-001/2025-147013173	
Кадастровый номер:	16:32:000000:169(Единое землепользование)

лицо, в пользу которого установлены ограничение прав и обременение объекта недвижимости:	Инякин Вячеслав Владимирович, 01.02.1961, с. Андреевка Октябрьского р-на Татарстан, Российская Федерация, СНИЛС 123-410-424 95 Паспорт гражданина Российской Федерации серия 36 06 №512897, выдан 22.08.2006, Жигулевским ГОВД Самарской обл. 423040, Респ. Татарстан, р-н. Нурлатский, г. Нурлат, ул. Г.Кариева, д. 12, кв. 9 Общество с ограниченной ответственностью "Агрофирма "Южная", ИНН: 1632008990
сведения о возможности предоставления третьим лицам персональных данных физического лица	данные отсутствуют
основание государственной регистрации:	Договор аренды земельного участка из земель сельскохозяйственного назначения, находящегося в общей долевой собственности, № 1, выдан 31.05.2006, заключили Тарасов В.В. от имени пайщиков иАфлятунов З.А. от имени ООО "Новый путь", дата государственной регистрации: 25.08.2006, номер государственной регистрации: 16-16-03-004-2006-160.1 Свидетельство о праве на наследство по закону, выдан 14.09.2021 Документ нотариально удостоверен: 14.09.2021 Мубаракшина Г.Н. 16/159-н/16-2021-5-297 Свидетельство о праве на наследство по завещанию, выдан 19.07.2023 Документ нотариально удостоверен: 19.07.2023 нотариус Нурлатского нотариального округа Республики Татарстан Мубаракшина Г.Н. 16/159-н/16-2023-3-1253 Договор дарения 7/3654 доли в праве общей долевой собственности земельного участка, № б/н, выдан 29.09.2023 Свидетельство о праве на наследство по завещанию, выдан 23.01.2024 Документ нотариально удостоверен: 23.01.2024 Щекач И.Ф., нотариусом Нурлатского нотариального округа Республики Татарстан 16/167-н/16-2024-2-47 Свидетельство о праве собственности, № 16/167-н/16-2024-3-279, выдан 23.09.2024, Щекач Ирина Федоровна, нотариус Нурлатского нотариального округа Республики Татарстан Документ нотариально удостоверен: 23.09.2024 Щекач Ирина Федоровна, нотариус Нурлатского нотариального округа Республики Татарстан 16/167-н/16-2024-3-279

ДОКУМЕНТ ПОДПИСАН
ЭЛЕКТРОННОЙ ПОДПИСЬЮ
Сертификат: 009F0BDC181A023B64597F1E2579BEFB50
Владелец: ФЕДЕРАЛЬНАЯ СЛУЖБА ГОСУДАРСТВЕННОЙ РЕГИСТРАЦИИ, КАДАСТРА И КАРТОГРАФИИ
Действителен: с 02.08.2024 по 26.10.2025

полное наименование должности		инициалы, фамилия

Земельный участок
вид объекта недвижимости

Лист № 191 раздела 2	Всего листов раздела 2: 696	Всего разделов: 7	Всего листов выписки: 2111

02.08.2025г. № КУВИ-001/2025-147013173	
Кадастровый номер:	16:32:000000:169(Единое землепользование)

			Свидетельство о праве на наследство по закону, № 16/167-н/16-2024-3-280, выдан 23.09.2024, Щекач Ирина Федоровна, нотариус Нурлатского нотариального округа Республики Татарстан Документ нотариально удостоверен: 23.09.2024 Щекач Ирина Федоровна, нотариус Нурлатского нотариального округа Республики Татарстан 16/167-н/16-2024-3-280 Свидетельство о праве собственности, № 16/167-н/16-2024-3-375, выдан 08.10.2024, Щекач Ирина Федоровна, нотариус Нурлатского нотариального округа Республики Татарстан Документ нотариально удостоверен: 08.10.2024 Щекач Ирина Федоровна, нотариус Нурлатского нотариального округа Республики Татарстан 16/167-н/16-2024-3-375 Свидетельство о праве на наследство по закону, № 16/167-н/16-2024-3-376, выдан 08.10.2024, Щекач Ирина Федоровна, нотариус Нурлатского нотариального округа Республики Татарстан Документ нотариально удостоверен: 08.10.2024 Щекач Ирина Федоровна, нотариус Нурлатского нотариального округа Республики Татарстан 16/167-н/16-2024-3-376 Свидетельство о праве на наследство по закону, выдан 16.12.2024 Документ нотариально удостоверен: 16.12.2024 нотариус Нурлатского нотариального округа Республики Татарстан Мубаракшина Г.Н. 16/159-н/16-2024-4-294
		сведения об осуществлении государственной регистрации сделки, права, ограничения права без необходимого в силу закона согласия третьего лица, органа:	данные отсутствуют	
		сведения об управляющем залогом и о договоре управления залогом, если такой договор заключен для управления ипотекой:	данные отсутствуют	
		сведения о депозитарии, который осуществляет хранение обездвиженной документарной закладной или электронной закладной:		
		ведения о внесении изменений или дополнений в регистрационную запись об ипотеке:		
1	Правообладатель (правообладатели):	1.86	Максимов Евгений Петрович, 11.06.1980, сел. Андреевка Октябрьского района ТАССР, Российская Федерация, СНИЛС 049-576-047 98 Паспорт гражданина Российской Федерации серия 92 03 №427748, выдан 12.07.2002, ОВД Нурлатского района Республика Татарстан	

ДОКУМЕНТ ПОДПИСАН
ЭЛЕКТРОННОЙ ПОДПИСЬЮ
Сертификат: 009F0BDC181A023B64597F1E2579BEFB50
Владелец: ФЕДЕРАЛЬНАЯ СЛУЖБА ГОСУДАРСТВЕННОЙ РЕГИСТРАЦИИ, КАДАСТРА И КАРТОГРАФИИ
Действителен: с 02.08.2024 по 26.10.2025

полное наименование должности		инициалы, фамилия

Земельный участок
вид объекта недвижимости

Лист № 192 раздела 2	Всего листов раздела 2: 696	Всего разделов: 7	Всего листов выписки: 2111

02.08.2025г. № КУВИ-001/2025-147013173	
Кадастровый номер:	16:32:000000:169(Единое землепользование)

	Сведения о возможности предоставления третьим лицам персональных данных физического лица:		1.86.1	данные отсутствуют
2	Вид, номер, дата и время государственной регистрации права:		2.86	Общая долевая собственность, 1/4158 16-16-82/003/2014-326 29.04.2014 00:00:00
3	Сведения об осуществлении государственной регистрации сделки, права без необходимого в силу закона согласия третьего лица, органа:		3.86	данные отсутствуют
4	Ограничение прав и обременение объекта недвижимости:			
	4.1	вид:	Аренда	
		дата государственной регистрации:	25.08.2006 00:00:00	
		номер государственной регистрации:	16-16-03-004-2006-160.1	
		срок, на который установлены ограничение прав и обременение объекта недвижимости:	Срок действия с 01.06.2006 по 01.06.2055 с 01.06.2006 по 01.06.2055	
		лицо, в пользу которого установлены ограничение прав и обременение объекта недвижимости:	Инякин Вячеслав Владимирович, 01.02.1961, с. Андреевка Октябрьского р-на Татарстан, Российская Федерация, СНИЛС 123-410-424 95 Паспорт гражданина Российской Федерации серия 36 06 №512897, выдан 22.08.2006, Жигулевским ГОВД Самарской обл. 423040, Респ. Татарстан, р-н. Нурлатский, г. Нурлат, ул. Г.Кариева, д. 12, кв. 9 Общество с ограниченной ответственностью "Агрофирма "Южная", ИНН: 1632008990	
		сведения о возможности предоставления третьим лицам персональных данных физического лица	данные отсутствуют	
		основание государственной регистрации:	Договор аренды земельного участка из земель сельскохозяйственного назначения, находящегося в общей долевой собственности, № 1, выдан 31.05.2006, заключили Тарасов В.В. от имени пайщиков иАфлятунов З.А. от имени ООО "Новый путь", дата государственной регистрации: 25.08.2006, номер государственной регистрации: 16-16-03-004-2006-160.1 Свидетельство о праве на наследство по закону, выдан 14.09.2021 Документ нотариально удостоверен: 14.09.2021 Мубаракшина Г.Н. 16/159-н/16-2021-5-297	

полное наименование должности		инициалы, фамилия

ДОКУМЕНТ ПОДПИСАН
ЭЛЕКТРОННОЙ ПОДПИСЬЮ
Сертификат: 009F0BDC181A023B64597F1E2579BEFB50
Владелец: ФЕДЕРАЛЬНАЯ СЛУЖБА ГОСУДАРСТВЕННОЙ РЕГИСТРАЦИИ, КАДАСТРА И КАРТОГРАФИИ
Действителен: с 02.08.2024 по 26.10.2025

Земельный участок
вид объекта недвижимости

Лист № 193 раздела 2	Всего листов раздела 2: 696	Всего разделов: 7	Всего листов выписки: 2111

02.08.2025г. № КУВИ-001/2025-147013173	
Кадастровый номер:	16:32:000000:169(Единое землепользование)

			Свидетельство о праве на наследство по завещанию, выдан 19.07.2023 Документ нотариально удостоверен: 19.07.2023 нотариус Нурлатского нотариального округа Республики Татарстан Мубаракшина Г.Н. 16/159-н/16-2023-3-1253 Договор дарения 7/3654 доли в праве общей долевой собственности земельного участка, № б/н, выдан 29.09.2023 Свидетельство о праве на наследство по завещанию, выдан 23.01.2024 Документ нотариально удостоверен: 23.01.2024 Щекач И.Ф., нотариусом Нурлатского нотариального округа Республики Татарстан 16/167-н/16-2024-2-47 Свидетельство о праве собственности, № 16/167-н/16-2024-3-279, выдан 23.09.2024, Щекач Ирина Федоровна, нотариус Нурлатского нотариального округа Республики Татарстан Документ нотариально удостоверен: 23.09.2024 Щекач Ирина Федоровна, нотариус Нурлатского нотариального округа Республики Татарстан 16/167-н/16-2024-3-279 Свидетельство о праве на наследство по закону, № 16/167-н/16-2024-3-280, выдан 23.09.2024, Щекач Ирина Федоровна, нотариус Нурлатского нотариального округа Республики Татарстан Документ нотариально удостоверен: 23.09.2024 Щекач Ирина Федоровна, нотариус Нурлатского нотариального округа Республики Татарстан 16/167-н/16-2024-3-280 Свидетельство о праве собственности, № 16/167-н/16-2024-3-375, выдан 08.10.2024, Щекач Ирина Федоровна, нотариус Нурлатского нотариального округа Республики Татарстан Документ нотариально удостоверен: 08.10.2024 Щекач Ирина Федоровна, нотариус Нурлатского нотариального округа Республики Татарстан 16/167-н/16-2024-3-375 Свидетельство о праве на наследство по закону, № 16/167-н/16-2024-3-376, выдан 08.10.2024, Щекач Ирина Федоровна, нотариус Нурлатского нотариального округа Республики Татарстан Документ нотариально удостоверен: 08.10.2024 Щекач Ирина Федоровна, нотариус Нурлатского нотариального округа Республики Татарстан 16/167-н/16-2024-3-376 Свидетельство о праве на наследство по закону, выдан 16.12.2024 Документ нотариально удостоверен: 16.12.2024 нотариус Нурлатского нотариального округа Республики Татарстан Мубаракшина Г.Н. 16/159-н/16-2024-4-294

ДОКУМЕНТ ПОДПИСАН
ЭЛЕКТРОННОЙ ПОДПИСЬЮ
Сертификат: 009F0BDC181A023B64597F1E2579BEFB50
Владелец: ФЕДЕРАЛЬНАЯ СЛУЖБА ГОСУДАРСТВЕННОЙ РЕГИСТРАЦИИ, КАДАСТРА И КАРТОГРАФИИ
Действителен: с 02.08.2024 по 26.10.2025

полное наименование должности		инициалы, фамилия

Земельный участок
вид объекта недвижимости

Лист № 194 раздела 2	Всего листов раздела 2: 696	Всего разделов: 7	Всего листов выписки: 2111

02.08.2025г. № КУВИ-001/2025-147013173	
Кадастровый номер:	16:32:000000:169(Единое землепользование)

		сведения об осуществлении государственной регистрации сделки, права, ограничения права без необходимого в силу закона согласия третьего лица, органа:	данные отсутствуют	
		сведения об управляющем залогом и о договоре управления залогом, если такой договор заключен для управления ипотекой:	данные отсутствуют	
		сведения о депозитарии, который осуществляет хранение обездвиженной документарной закладной или электронной закладной:		
		ведения о внесении изменений или дополнений в регистрационную запись об ипотеке:		
1	Правообладатель (правообладатели):		1.87	Максимов Евгений Петрович, 11.06.1980, сел. Андреевка Октябрьского района ТАССР, Российская Федерация, СНИЛС 049-576-047 98 Паспорт гражданина Российской Федерации серия 92 03 №427748, выдан 12.07.2002, ОВД Нурлатского района Республика Татарстан
	Сведения о возможности предоставления третьим лицам персональных данных физического лица:		1.87.1	данные отсутствуют
2	Вид, номер, дата и время государственной регистрации права:		2.87	Общая долевая собственность, 1/594 16-16-82/003/2014-325 29.04.2014 00:00:00
3	Сведения об осуществлении государственной регистрации сделки, права без необходимого в силу закона согласия третьего лица, органа:		3.87	данные отсутствуют
4	Ограничение прав и обременение объекта недвижимости:			
	4.1	вид:	Аренда	
		дата государственной регистрации:	25.08.2006 00:00:00	
		номер государственной регистрации:	16-16-03-004-2006-160.1	
		срок, на который установлены ограничение прав и обременение объекта недвижимости:	Срок действия с 01.06.2006 по 01.06.2055 с 01.06.2006 по 01.06.2055	

полное наименование должности	ДОКУМЕНТ ПОДПИСАН ЭЛЕКТРОННОЙ ПОДПИСЬЮ Сертификат: 009F0BDC181A023B64597F1E2579BEFB50 Владелец: ФЕДЕРАЛЬНАЯ СЛУЖБА ГОСУДАРСТВЕННОЙ РЕГИСТРАЦИИ, КАДАСТРА И КАРТОГРАФИИ Действителен: с 02.08.2024 по 26.10.2025	инициалы, фамилия

Земельный участок
вид объекта недвижимости

Лист № 195 раздела 2	Всего листов раздела 2: 696	Всего разделов: 7	Всего листов выписки: 2111

02.08.2025г. № КУВИ-001/2025-147013173

Кадастровый номер:	16:32:000000:169(Единое землепользование)

лицо, в пользу которого установлены ограничение прав и обременение объекта недвижимости:	Инякин Вячеслав Владимирович, 01.02.1961, с. Андреевка Октябрьского р-на Татарстан, Российская Федерация, СНИЛС 123-410-424 95 Паспорт гражданина Российской Федерации серия 36 06 №512897, выдан 22.08.2006, Жигулевским ГОВД Самарской обл. 423040, Респ. Татарстан, р-н. Нурлатский, г. Нурлат, ул. Г.Кариева, д. 12, кв. 9 Общество с ограниченной ответственностью "Агрофирма "Южная", ИНН: 1632008990
сведения о возможности предоставления третьим лицам персональных данных физического лица	данные отсутствуют
основание государственной регистрации:	Договор аренды земельного участка из земель сельскохозяйственного назначения, находящегося в общей долевой собственности, № 1, выдан 31.05.2006, заключили Тарасов В.В. от имени пайщиков иАфлятунов З.А. от имени ООО "Новый путь", дата государственной регистрации: 25.08.2006, номер государственной регистрации: 16-16-03-004-2006-160.1 Свидетельство о праве на наследство по закону, выдан 14.09.2021 Документ нотариально удостоверен: 14.09.2021 Мубаракшина Г.Н. 16/159-н/16-2021-5-297 Свидетельство о праве на наследство по завещанию, выдан 19.07.2023 Документ нотариально удостоверен: 19.07.2023 нотариус Нурлатского нотариального округа Республики Татарстан Мубаракшина Г.Н. 16/159-н/16-2023-3-1253 Договор дарения 7/3654 доли в праве общей долевой собственности земельного участка, № б/н, выдан 29.09.2023 Свидетельство о праве на наследство по завещанию, выдан 23.01.2024 Документ нотариально удостоверен: 23.01.2024 Щекач И.Ф., нотариусом Нурлатского нотариального округа Республики Татарстан 16/167-н/16-2024-2-47 Свидетельство о праве собственности, № 16/167-н/16-2024-3-279, выдан 23.09.2024, Щекач Ирина Федоровна, нотариус Нурлатского нотариального округа Республики Татарстан Документ нотариально удостоверен: 23.09.2024 Щекач Ирина Федоровна, нотариус Нурлатского нотариального округа Республики Татарстан 16/167-н/16-2024-3-279

ДОКУМЕНТ ПОДПИСАН
ЭЛЕКТРОННОЙ ПОДПИСЬЮ
Сертификат: 009F0BDC181A023B64597F1E2579BEFB50
Владелец: ФЕДЕРАЛЬНАЯ СЛУЖБА ГОСУДАРСТВЕННОЙ РЕГИСТРАЦИИ, КАДАСТРА И КАРТОГРАФИИ
Действителен: с 02.08.2024 по 26.10.2025

полное наименование должности		инициалы, фамилия

Земельный участок
вид объекта недвижимости

Лист № 196 раздела 2	Всего листов раздела 2: 696	Всего разделов: 7	Всего листов выписки: 2111

02.08.2025г. № КУВИ-001/2025-147013173	
Кадастровый номер:	16:32:000000:169(Единое землепользование)

			Свидетельство о праве на наследство по закону, № 16/167-н/16-2024-3-280, выдан 23.09.2024, Щекач Ирина Федоровна, нотариус Нурлатского нотариального округа Республики Татарстан Документ нотариально удостоверен: 23.09.2024 Щекач Ирина Федоровна, нотариус Нурлатского нотариального округа Республики Татарстан 16/167-н/16-2024-3-280 Свидетельство о праве собственности, № 16/167-н/16-2024-3-375, выдан 08.10.2024, Щекач Ирина Федоровна, нотариус Нурлатского нотариального округа Республики Татарстан Документ нотариально удостоверен: 08.10.2024 Щекач Ирина Федоровна, нотариус Нурлатского нотариального округа Республики Татарстан 16/167-н/16-2024-3-375 Свидетельство о праве на наследство по закону, № 16/167-н/16-2024-3-376, выдан 08.10.2024, Щекач Ирина Федоровна, нотариус Нурлатского нотариального округа Республики Татарстан Документ нотариально удостоверен: 08.10.2024 Щекач Ирина Федоровна, нотариус Нурлатского нотариального округа Республики Татарстан 16/167-н/16-2024-3-376 Свидетельство о праве на наследство по закону, выдан 16.12.2024 Документ нотариально удостоверен: 16.12.2024 нотариус Нурлатского нотариального округа Республики Татарстан Мубаракшина Г.Н. 16/159-н/16-2024-4-294
		сведения об осуществлении государственной регистрации сделки, права, ограничения права без необходимого в силу закона согласия третьего лица, органа:	данные отсутствуют	
		сведения об управляющем залогом и о договоре управления залогом, если такой договор заключен для управления ипотекой:	данные отсутствуют	
		сведения о депозитарии, который осуществляет хранение обездвиженной документарной закладной или электронной закладной:		
		ведения о внесении изменений или дополнений в регистрационную запись об ипотеке:		
1	Правообладатель (правообладатели):	1.88	Максимов Виталий Петрович, 07.03.1987, с. Андреевка Октябрьского района ТАССР, Российской Федерации, СНИЛС 105-782-101 37 Паспорт гражданина Российской Федерации серия 92 07 №212794, выдан 04.09.2007, Отделением УФМС России по РТ в Нурлатском районе	

ДОКУМЕНТ ПОДПИСАН
ЭЛЕКТРОННОЙ ПОДПИСЬЮ
Сертификат: 009F0BDC181A023B64597F1E2579BEFB50
Владелец: ФЕДЕРАЛЬНАЯ СЛУЖБА ГОСУДАРСТВЕННОЙ РЕГИСТРАЦИИ, КАДАСТРА И КАРТОГРАФИИ
Действителен: с 02.08.2024 по 26.10.2025

полное наименование должности		инициалы, фамилия

Земельный участок
вид объекта недвижимости

Лист № 197 раздела 2	Всего листов раздела 2: 696	Всего разделов: 7	Всего листов выписки: 2111

02.08.2025г. № КУВИ-001/2025-147013173	
Кадастровый номер:	16:32:000000:169(Единое землепользование)

	Сведения о возможности предоставления третьим лицам персональных данных физического лица:	1.88.1	данные отсутствуют
2	Вид, номер, дата и время государственной регистрации права:	2.88	Общая долевая собственность, 1/4158 16-16-82/003/2014-125 23.04.2014 00:00:00
3	Сведения об осуществлении государственной регистрации сделки, права без необходимого в силу закона согласия третьего лица, органа:	3.88	данные отсутствуют

4	Ограничение прав и обременение объекта недвижимости:		
	4.1	вид:	Аренда
		дата государственной регистрации:	25.08.2006 00:00:00
		номер государственной регистрации:	16-16-03-004-2006-160.1
		срок, на который установлены ограничение прав и обременение объекта недвижимости:	Срок действия с 01.06.2006 по 01.06.2055 с 01.06.2006 по 01.06.2055
		лицо, в пользу которого установлены ограничение прав и обременение объекта недвижимости:	Инякин Вячеслав Владимирович, 01.02.1961, с. Андреевка Октябрьского р-на Татарстан, Российская Федерация, СНИЛС 123-410-424 95 Паспорт гражданина Российской Федерации серия 36 06 №512897, выдан 22.08.2006, Жигулевским ГОВД Самарской обл. 423040, Респ. Татарстан, р-н. Нурлатский, г. Нурлат, ул. Г.Кариева, д. 12, кв. 9 Общество с ограниченной ответственностью "Агрофирма "Южная", ИНН: 1632008990
		сведения о возможности предоставления третьим лицам персональных данных физического лица	данные отсутствуют
		основание государственной регистрации:	Договор аренды земельного участка из земель сельскохозяйственного назначения, находящегося в общей долевой собственности, № 1, выдан 31.05.2006, заключили Тарасов В.В. от имени пайщиков иАфлятунов З.А. от имени ООО "Новый путь", дата государственной регистрации: 25.08.2006, номер государственной регистрации: 16-16-03-004-2006-160.1 Свидетельство о праве на наследство по закону, выдан 14.09.2021 Документ нотариально удостоверен: 14.09.2021 Мубаракшина Г.Н. 16/159-н/16-2021-5-297

полное наименование должности		инициалы, фамилия

ДОКУМЕНТ ПОДПИСАН
ЭЛЕКТРОННОЙ ПОДПИСЬЮ
Сертификат: 009F0BDC181A023B64597F1E2579BEFB50
Владелец: ФЕДЕРАЛЬНАЯ СЛУЖБА ГОСУДАРСТВЕННОЙ РЕГИСТРАЦИИ, КАДАСТРА И КАРТОГРАФИИ
Действителен: с 02.08.2024 по 26.10.2025

Земельный участок
вид объекта недвижимости

Лист № 198 раздела 2	Всего листов раздела 2: 696	Всего разделов: 7	Всего листов выписки: 2111

02.08.2025г. № КУВИ-001/2025-147013173	
Кадастровый номер:	16:32:000000:169(Единое землепользование)

			Свидетельство о праве на наследство по завещанию, выдан 19.07.2023 Документ нотариально удостоверен: 19.07.2023 нотариус Нурлатского нотариального округа Республики Татарстан Мубаракшина Г.Н. 16/159-н/16-2023-3-1253 Договор дарения 7/3654 доли в праве общей долевой собственности земельного участка, № б/н, выдан 29.09.2023 Свидетельство о праве на наследство по завещанию, выдан 23.01.2024 Документ нотариально удостоверен: 23.01.2024 Щекач И.Ф., нотариусом Нурлатского нотариального округа Республики Татарстан 16/167-н/16-2024-2-47 Свидетельство о праве собственности, № 16/167-н/16-2024-3-279, выдан 23.09.2024, Щекач Ирина Федоровна, нотариус Нурлатского нотариального округа Республики Татарстан Документ нотариально удостоверен: 23.09.2024 Щекач Ирина Федоровна, нотариус Нурлатского нотариального округа Республики Татарстан 16/167-н/16-2024-3-279 Свидетельство о праве на наследство по закону, № 16/167-н/16-2024-3-280, выдан 23.09.2024, Щекач Ирина Федоровна, нотариус Нурлатского нотариального округа Республики Татарстан Документ нотариально удостоверен: 23.09.2024 Щекач Ирина Федоровна, нотариус Нурлатского нотариального округа Республики Татарстан 16/167-н/16-2024-3-280 Свидетельство о праве собственности, № 16/167-н/16-2024-3-375, выдан 08.10.2024, Щекач Ирина Федоровна, нотариус Нурлатского нотариального округа Республики Татарстан Документ нотариально удостоверен: 08.10.2024 Щекач Ирина Федоровна, нотариус Нурлатского нотариального округа Республики Татарстан 16/167-н/16-2024-3-375 Свидетельство о праве на наследство по закону, № 16/167-н/16-2024-3-376, выдан 08.10.2024, Щекач Ирина Федоровна, нотариус Нурлатского нотариального округа Республики Татарстан Документ нотариально удостоверен: 08.10.2024 Щекач Ирина Федоровна, нотариус Нурлатского нотариального округа Республики Татарстан 16/167-н/16-2024-3-376 Свидетельство о праве на наследство по закону, выдан 16.12.2024 Документ нотариально удостоверен: 16.12.2024 нотариус Нурлатского нотариального округа Республики Татарстан Мубаракшина Г.Н. 16/159-н/16-2024-4-294

ДОКУМЕНТ ПОДПИСАН
ЭЛЕКТРОННОЙ ПОДПИСЬЮ
Сертификат: 009F0BDC181A023B64597F1E2579BEFB50
Владелец: ФЕДЕРАЛЬНАЯ СЛУЖБА ГОСУДАРСТВЕННОЙ РЕГИСТРАЦИИ, КАДАСТРА И КАРТОГРАФИИ
Действителен: с 02.08.2024 по 26.10.2025

полное наименование должности		инициалы, фамилия

Земельный участок
вид объекта недвижимости

Лист № 199 раздела 2	Всего листов раздела 2: 696	Всего разделов: 7	Всего листов выписки: 2111

02.08.2025г. № КУВИ-001/2025-147013173	
Кадастровый номер:	16:32:000000:169(Единое землепользование)

		сведения об осуществлении государственной регистрации сделки, права, ограничения права без необходимого в силу закона согласия третьего лица, органа:	данные отсутствуют	
		сведения об управляющем залогом и о договоре управления залогом, если такой договор заключен для управления ипотекой:	данные отсутствуют	
		сведения о депозитарии, который осуществляет хранение обездвиженной документарной закладной или электронной закладной:		
		ведения о внесении изменений или дополнений в регистрационную запись об ипотеке:		
1	Правообладатель (правообладатели):		1.89	Максимов Виталий Петрович, 07.03.1987, с. Андреевка Октябрьского района ТАССР, Российской Федерации, СНИЛС 105-782-101 37 Паспорт гражданина Российской Федерации серия 92 07 №212794, выдан 04.09.2007, Отделением УФМС России по РТ в Нурлатском районе
	Сведения о возможности предоставления третьим лицам персональных данных физического лица:		1.89.1	данные отсутствуют
2	Вид, номер, дата и время государственной регистрации права:		2.89	Общая долевая собственность, 1/594 16-16-82/003/2014-127 22.04.2014 00:00:00
3	Сведения об осуществлении государственной регистрации сделки, права без необходимого в силу закона согласия третьего лица, органа:		3.89	данные отсутствуют
4	Ограничение прав и обременение объекта недвижимости:			
	4.1	вид:	Аренда	
		дата государственной регистрации:	25.08.2006 00:00:00	
		номер государственной регистрации:	16-16-03-004-2006-160.1	
		срок, на который установлены ограничение прав и обременение объекта недвижимости:	Срок действия с 01.06.2006 по 01.06.2055 с 01.06.2006 по 01.06.2055	

полное наименование должности	ДОКУМЕНТ ПОДПИСАН ЭЛЕКТРОННОЙ ПОДПИСЬЮ Сертификат: 009F0BDC181A023B64597F1E2579BEFB50 Владелец: ФЕДЕРАЛЬНАЯ СЛУЖБА ГОСУДАРСТВЕННОЙ РЕГИСТРАЦИИ, КАДАСТРА И КАРТОГРАФИИ Действителен: с 02.08.2024 по 26.10.2025	инициалы, фамилия

Земельный участок
вид объекта недвижимости

Лист № 200 раздела 2	Всего листов раздела 2: 696	Всего разделов: 7	Всего листов выписки: 2111

02.08.2025г. № КУВИ-001/2025-147013173	
Кадастровый номер:	16:32:000000:169(Единое землепользование)

лицо, в пользу которого установлены ограничение прав и обременение объекта недвижимости:	Инякин Вячеслав Владимирович, 01.02.1961, с. Андреевка Октябрьского р-на Татарстан, Российская Федерация, СНИЛС 123-410-424 95 Паспорт гражданина Российской Федерации серия 36 06 №512897, выдан 22.08.2006, Жигулевским ГОВД Самарской обл. 423040, Респ. Татарстан, р-н. Нурлатский, г. Нурлат, ул. Г.Кариева, д. 12, кв. 9 Общество с ограниченной ответственностью "Агрофирма "Южная", ИНН: 1632008990
сведения о возможности предоставления третьим лицам персональных данных физического лица	данные отсутствуют
основание государственной регистрации:	Договор аренды земельного участка из земель сельскохозяйственного назначения, находящегося в общей долевой собственности, № 1, выдан 31.05.2006, заключили Тарасов В.В. от имени пайщиков иАфлятунов З.А. от имени ООО "Новый путь", дата государственной регистрации: 25.08.2006, номер государственной регистрации: 16-16-03-004-2006-160.1 Свидетельство о праве на наследство по закону, выдан 14.09.2021 Документ нотариально удостоверен: 14.09.2021 Мубаракшина Г.Н. 16/159-н/16-2021-5-297 Свидетельство о праве на наследство по завещанию, выдан 19.07.2023 Документ нотариально удостоверен: 19.07.2023 нотариус Нурлатского нотариального округа Республики Татарстан Мубаракшина Г.Н. 16/159-н/16-2023-3-1253 Договор дарения 7/3654 доли в праве общей долевой собственности земельного участка, № б/н, выдан 29.09.2023 Свидетельство о праве на наследство по завещанию, выдан 23.01.2024 Документ нотариально удостоверен: 23.01.2024 Щекач И.Ф., нотариусом Нурлатского нотариального округа Республики Татарстан 16/167-н/16-2024-2-47 Свидетельство о праве собственности, № 16/167-н/16-2024-3-279, выдан 23.09.2024, Щекач Ирина Федоровна, нотариус Нурлатского нотариального округа Республики Татарстан Документ нотариально удостоверен: 23.09.2024 Щекач Ирина Федоровна, нотариус Нурлатского нотариального округа Республики Татарстан 16/167-н/16-2024-3-279

ДОКУМЕНТ ПОДПИСАН
ЭЛЕКТРОННОЙ ПОДПИСЬЮ
Сертификат: 009F0BDC181A023B64597F1E2579BEFB50
Владелец: ФЕДЕРАЛЬНАЯ СЛУЖБА ГОСУДАРСТВЕННОЙ РЕГИСТРАЦИИ, КАДАСТРА И КАРТОГРАФИИ
Действителен: с 02.08.2024 по 26.10.2025

полное наименование должности		инициалы, фамилия

Земельный участок
вид объекта недвижимости

Лист № 201 раздела 2	Всего листов раздела 2: 696	Всего разделов: 7	Всего листов выписки: 2111

02.08.2025г. № КУВИ-001/2025-147013173	
Кадастровый номер:	16:32:000000:169(Единое землепользование)

			Свидетельство о праве на наследство по закону, № 16/167-н/16-2024-3-280, выдан 23.09.2024, Щекач Ирина Федоровна, нотариус Нурлатского нотариального округа Республики Татарстан Документ нотариально удостоверен: 23.09.2024 Щекач Ирина Федоровна, нотариус Нурлатского нотариального округа Республики Татарстан 16/167-н/16-2024-3-280 Свидетельство о праве собственности, № 16/167-н/16-2024-3-375, выдан 08.10.2024, Щекач Ирина Федоровна, нотариус Нурлатского нотариального округа Республики Татарстан Документ нотариально удостоверен: 08.10.2024 Щекач Ирина Федоровна, нотариус Нурлатского нотариального округа Республики Татарстан 16/167-н/16-2024-3-375 Свидетельство о праве на наследство по закону, № 16/167-н/16-2024-3-376, выдан 08.10.2024, Щекач Ирина Федоровна, нотариус Нурлатского нотариального округа Республики Татарстан Документ нотариально удостоверен: 08.10.2024 Щекач Ирина Федоровна, нотариус Нурлатского нотариального округа Республики Татарстан 16/167-н/16-2024-3-376 Свидетельство о праве на наследство по закону, выдан 16.12.2024 Документ нотариально удостоверен: 16.12.2024 нотариус Нурлатского нотариального округа Республики Татарстан Мубаракшина Г.Н. 16/159-н/16-2024-4-294
		сведения об осуществлении государственной регистрации сделки, права, ограничения права без необходимого в силу закона согласия третьего лица, органа:	данные отсутствуют	
		сведения об управляющем залогом и о договоре управления залогом, если такой договор заключен для управления ипотекой:	данные отсутствуют	
		сведения о депозитарии, который осуществляет хранение обездвиженной документарной закладной или электронной закладной:		
		ведения о внесении изменений или дополнений в регистрационную запись об ипотеке:		
1	Правообладатель (правообладатели):	1.90	Савинов Виктор Кузьмич, 20.03.1955, с.Андреевка Октябрьского района ТАССР, Гражданин РФ, СНИЛС 048-225-795 73 Паспорт гражданина Российской Федерации серия 92 01 №679686, выдан 10.12.2001, ОВД Нурлатского района Республики Татарстан	

ДОКУМЕНТ ПОДПИСАН
ЭЛЕКТРОННОЙ ПОДПИСЬЮ
Сертификат: 009F0BDC181A023B64597F1E2579BEFB50
Владелец: ФЕДЕРАЛЬНАЯ СЛУЖБА ГОСУДАРСТВЕННОЙ РЕГИСТРАЦИИ, КАДАСТРА И КАРТОГРАФИИ
Действителен: с 02.08.2024 по 26.10.2025

полное наименование должности		инициалы, фамилия

Земельный участок
вид объекта недвижимости

Лист № 202 раздела 2	Всего листов раздела 2: 696	Всего разделов: 7	Всего листов выписки: 2111

02.08.2025г. № КУВИ-001/2025-147013173	
Кадастровый номер:	16:32:000000:169(Единое землепользование)

	Сведения о возможности предоставления третьим лицам персональных данных физического лица:	1.90.1	данные отсутствуют
2	Вид, номер, дата и время государственной регистрации права:	2.90	Общая долевая собственность, 1/297 16-16-35/002/2014-579 11.02.2014 00:00:00
3	Сведения об осуществлении государственной регистрации сделки, права без необходимого в силу закона согласия третьего лица, органа:	3.90	данные отсутствуют
4	Ограничение прав и обременение объекта недвижимости:		

4.1	вид:	Аренда
	дата государственной регистрации:	25.08.2006 00:00:00
	номер государственной регистрации:	16-16-03-004-2006-160.1
	срок, на который установлены ограничение прав и обременение объекта недвижимости:	Срок действия с 01.06.2006 по 01.06.2055 с 01.06.2006 по 01.06.2055
	лицо, в пользу которого установлены ограничение прав и обременение объекта недвижимости:	Инякин Вячеслав Владимирович, 01.02.1961, с. Андреевка Октябрьского р-на Татарстан, Российская Федерация, СНИЛС 123-410-424 95 Паспорт гражданина Российской Федерации серия 36 06 №512897, выдан 22.08.2006, Жигулевским ГОВД Самарской обл. 423040, Респ. Татарстан, р-н. Нурлатский, г. Нурлат, ул. Г.Кариева, д. 12, кв. 9 Общество с ограниченной ответственностью "Агрофирма "Южная", ИНН: 1632008990
	сведения о возможности предоставления третьим лицам персональных данных физического лица	данные отсутствуют
	основание государственной регистрации:	Договор аренды земельного участка из земель сельскохозяйственного назначения, находящегося в общей долевой собственности, № 1, выдан 31.05.2006, заключили Тарасов В.В. от имени пайщиков иАфлятунов З.А. от имени ООО "Новый путь", дата государственной регистрации: 25.08.2006, номер государственной регистрации: 16-16-03-004-2006-160.1 Свидетельство о праве на наследство по закону, выдан 14.09.2021 Документ нотариально удостоверен: 14.09.2021 Мубаракшина Г.Н. 16/159-н/16-2021-5-297

полное наименование должности		инициалы, фамилия

ДОКУМЕНТ ПОДПИСАН
ЭЛЕКТРОННОЙ ПОДПИСЬЮ
Сертификат: 009F0BDC181A023B64597F1E2579BEFB50
Владелец: ФЕДЕРАЛЬНАЯ СЛУЖБА ГОСУДАРСТВЕННОЙ РЕГИСТРАЦИИ, КАДАСТРА И КАРТОГРАФИИ
Действителен: с 02.08.2024 по 26.10.2025

Земельный участок
вид объекта недвижимости

Лист № 203 раздела 2	Всего листов раздела 2: 696	Всего разделов: 7	Всего листов выписки: 2111

02.08.2025г. № КУВИ-001/2025-147013173	
Кадастровый номер:	16:32:000000:169(Единое землепользование)

			Свидетельство о праве на наследство по завещанию, выдан 19.07.2023 Документ нотариально удостоверен: 19.07.2023 нотариус Нурлатского нотариального округа Республики Татарстан Мубаракшина Г.Н. 16/159-н/16-2023-3-1253 Договор дарения 7/3654 доли в праве общей долевой собственности земельного участка, № б/н, выдан 29.09.2023 Свидетельство о праве на наследство по завещанию, выдан 23.01.2024 Документ нотариально удостоверен: 23.01.2024 Щекач И.Ф., нотариусом Нурлатского нотариального округа Республики Татарстан 16/167-н/16-2024-2-47 Свидетельство о праве собственности, № 16/167-н/16-2024-3-279, выдан 23.09.2024, Щекач Ирина Федоровна, нотариус Нурлатского нотариального округа Республики Татарстан Документ нотариально удостоверен: 23.09.2024 Щекач Ирина Федоровна, нотариус Нурлатского нотариального округа Республики Татарстан 16/167-н/16-2024-3-279 Свидетельство о праве на наследство по закону, № 16/167-н/16-2024-3-280, выдан 23.09.2024, Щекач Ирина Федоровна, нотариус Нурлатского нотариального округа Республики Татарстан Документ нотариально удостоверен: 23.09.2024 Щекач Ирина Федоровна, нотариус Нурлатского нотариального округа Республики Татарстан 16/167-н/16-2024-3-280 Свидетельство о праве собственности, № 16/167-н/16-2024-3-375, выдан 08.10.2024, Щекач Ирина Федоровна, нотариус Нурлатского нотариального округа Республики Татарстан Документ нотариально удостоверен: 08.10.2024 Щекач Ирина Федоровна, нотариус Нурлатского нотариального округа Республики Татарстан 16/167-н/16-2024-3-375 Свидетельство о праве на наследство по закону, № 16/167-н/16-2024-3-376, выдан 08.10.2024, Щекач Ирина Федоровна, нотариус Нурлатского нотариального округа Республики Татарстан Документ нотариально удостоверен: 08.10.2024 Щекач Ирина Федоровна, нотариус Нурлатского нотариального округа Республики Татарстан 16/167-н/16-2024-3-376 Свидетельство о праве на наследство по закону, выдан 16.12.2024 Документ нотариально удостоверен: 16.12.2024 нотариус Нурлатского нотариального округа Республики Татарстан Мубаракшина Г.Н. 16/159-н/16-2024-4-294

ДОКУМЕНТ ПОДПИСАН
ЭЛЕКТРОННОЙ ПОДПИСЬЮ
Сертификат: 009F0BDC181A023B64597F1E2579BEFB50
Владелец: ФЕДЕРАЛЬНАЯ СЛУЖБА ГОСУДАРСТВЕННОЙ РЕГИСТРАЦИИ, КАДАСТРА И КАРТОГРАФИИ
Действителен: с 02.08.2024 по 26.10.2025

полное наименование должности		инициалы, фамилия

Земельный участок
вид объекта недвижимости

Лист № 204 раздела 2	Всего листов раздела 2: 696	Всего разделов: 7	Всего листов выписки: 2111

02.08.2025г. № КУВИ-001/2025-147013173	
Кадастровый номер:	16:32:000000:169(Единое землепользование)

		сведения об осуществлении государственной регистрации сделки, права, ограничения права без необходимого в силу закона согласия третьего лица, органа:	данные отсутствуют	
		сведения об управляющем залогом и о договоре управления залогом, если такой договор заключен для управления ипотекой:	данные отсутствуют	
		сведения о депозитарии, который осуществляет хранение обездвиженной документарной закладной или электронной закладной:		
		ведения о внесении изменений или дополнений в регистрационную запись об ипотеке:		
1	Правообладатель (правообладатели):		1.91	Леверкин Артем Николаевич, 28.04.1979, сел. Андреевка Октябрьского района ТАССР, Российской Федерации, СНИЛС 089-822-381 17 Паспорт гражданина Российской Федерации серия 92 04 №871025, выдан 19.11.2003, ОВД Нурлатского района Республики Татарстан
	Сведения о возможности предоставления третьим лицам персональных данных физического лица:		1.91.1	данные отсутствуют
2	Вид, номер, дата и время государственной регистрации права:		2.91	Общая долевая собственность, 1/297 16-16-35/002/2014-188 29.01.2014 00:00:00
3	Сведения об осуществлении государственной регистрации сделки, права без необходимого в силу закона согласия третьего лица, органа:		3.91	данные отсутствуют
4	Ограничение прав и обременение объекта недвижимости:			
	4.1	вид:	Аренда	
		дата государственной регистрации:	25.08.2006 00:00:00	
		номер государственной регистрации:	16-16-03-004-2006-160.1	
		срок, на который установлены ограничение прав и обременение объекта недвижимости:	Срок действия с 01.06.2006 по 01.06.2055 с 01.06.2006 по 01.06.2055	

ДОКУМЕНТ ПОДПИСАН
ЭЛЕКТРОННОЙ ПОДПИСЬЮ
Сертификат: 009F0BDC181A023B64597F1E2579BEFB50
Владелец: ФЕДЕРАЛЬНАЯ СЛУЖБА ГОСУДАРСТВЕННОЙ РЕГИСТРАЦИИ, КАДАСТРА И КАРТОГРАФИИ
Действителен: с 02.08.2024 по 26.10.2025

полное наименование должности		инициалы, фамилия

Земельный участок
вид объекта недвижимости

Лист № 205 раздела 2	Всего листов раздела 2: 696	Всего разделов: 7	Всего листов выписки: 2111

02.08.2025г. № КУВИ-001/2025-147013173

Кадастровый номер:	16:32:000000:169(Единое землепользование)

лицо, в пользу которого установлены ограничение прав и обременение объекта недвижимости:	Инякин Вячеслав Владимирович, 01.02.1961, с. Андреевка Октябрьского р-на Татарстан, Российская Федерация, СНИЛС 123-410-424 95 Паспорт гражданина Российской Федерации серия 36 06 №512897, выдан 22.08.2006, Жигулевским ГОВД Самарской обл. 423040, Респ. Татарстан, р-н. Нурлатский, г. Нурлат, ул. Г.Кариева, д. 12, кв. 9 Общество с ограниченной ответственностью "Агрофирма "Южная", ИНН: 1632008990
сведения о возможности предоставления третьим лицам персональных данных физического лица	данные отсутствуют
основание государственной регистрации:	Договор аренды земельного участка из земель сельскохозяйственного назначения, находящегося в общей долевой собственности, № 1, выдан 31.05.2006, заключили Тарасов В.В. от имени пайщиков иАфлятунов З.А. от имени ООО "Новый путь", дата государственной регистрации: 25.08.2006, номер государственной регистрации: 16-16-03-004-2006-160.1 Свидетельство о праве на наследство по закону, выдан 14.09.2021 Документ нотариально удостоверен: 14.09.2021 Мубаракшина Г.Н. 16/159-н/16-2021-5-297 Свидетельство о праве на наследство по завещанию, выдан 19.07.2023 Документ нотариально удостоверен: 19.07.2023 нотариус Нурлатского нотариального округа Республики Татарстан Мубаракшина Г.Н. 16/159-н/16-2023-3-1253 Договор дарения 7/3654 доли в праве общей долевой собственности земельного участка, № б/н, выдан 29.09.2023 Свидетельство о праве на наследство по завещанию, выдан 23.01.2024 Документ нотариально удостоверен: 23.01.2024 Щекач И.Ф., нотариусом Нурлатского нотариального округа Республики Татарстан 16/167-н/16-2024-2-47 Свидетельство о праве собственности, № 16/167-н/16-2024-3-279, выдан 23.09.2024, Щекач Ирина Федоровна, нотариус Нурлатского нотариального округа Республики Татарстан Документ нотариально удостоверен: 23.09.2024 Щекач Ирина Федоровна, нотариус Нурлатского нотариального округа Республики Татарстан 16/167-н/16-2024-3-279

ДОКУМЕНТ ПОДПИСАН
ЭЛЕКТРОННОЙ ПОДПИСЬЮ
Сертификат: 009F0BDC181A023B64597F1E2579BEFB50
Владелец: ФЕДЕРАЛЬНАЯ СЛУЖБА ГОСУДАРСТВЕННОЙ РЕГИСТРАЦИИ, КАДАСТРА И КАРТОГРАФИИ
Действителен: с 02.08.2024 по 26.10.2025

полное наименование должности		инициалы, фамилия

Земельный участок
вид объекта недвижимости

Лист № 206 раздела 2	Всего листов раздела 2: 696	Всего разделов: 7	Всего листов выписки: 2111

02.08.2025г. № КУВИ-001/2025-147013173	
Кадастровый номер:	16:32:000000:169(Единое землепользование)

			Свидетельство о праве на наследство по закону, № 16/167-н/16-2024-3-280, выдан 23.09.2024, Щекач Ирина Федоровна, нотариус Нурлатского нотариального округа Республики Татарстан Документ нотариально удостоверен: 23.09.2024 Щекач Ирина Федоровна, нотариус Нурлатского нотариального округа Республики Татарстан 16/167-н/16-2024-3-280 Свидетельство о праве собственности, № 16/167-н/16-2024-3-375, выдан 08.10.2024, Щекач Ирина Федоровна, нотариус Нурлатского нотариального округа Республики Татарстан Документ нотариально удостоверен: 08.10.2024 Щекач Ирина Федоровна, нотариус Нурлатского нотариального округа Республики Татарстан 16/167-н/16-2024-3-375 Свидетельство о праве на наследство по закону, № 16/167-н/16-2024-3-376, выдан 08.10.2024, Щекач Ирина Федоровна, нотариус Нурлатского нотариального округа Республики Татарстан Документ нотариально удостоверен: 08.10.2024 Щекач Ирина Федоровна, нотариус Нурлатского нотариального округа Республики Татарстан 16/167-н/16-2024-3-376 Свидетельство о праве на наследство по закону, выдан 16.12.2024 Документ нотариально удостоверен: 16.12.2024 нотариус Нурлатского нотариального округа Республики Татарстан Мубаракшина Г.Н. 16/159-н/16-2024-4-294
		сведения об осуществлении государственной регистрации сделки, права, ограничения права без необходимого в силу закона согласия третьего лица, органа:	данные отсутствуют	
		сведения об управляющем залогом и о договоре управления залогом, если такой договор заключен для управления ипотекой:	данные отсутствуют	
		сведения о депозитарии, который осуществляет хранение обездвиженной документарной закладной или электронной закладной:		
		ведения о внесении изменений или дополнений в регистрационную запись об ипотеке:		
1	Правообладатель (правообладатели):	1.92	Лаврентьева Валентина Петровна, 17.02.1960, сел. Андреевка Октябрьского района ТАССР, Российская Федерация, СНИЛС 048-227-277 64 Паспорт гражданина Российской Федерации серия 92 05 №576659, выдан 02.03.2005, ОВД Нурлатского района Республики Татарстан Республика Татарстан (Татарстан), Нурлатский район, с.Андреевка, ул.Садовая, д.23	

ДОКУМЕНТ ПОДПИСАН
ЭЛЕКТРОННОЙ ПОДПИСЬЮ
Сертификат: 009F0BDC181A023B64597F1E2579BEFB50
Владелец: ФЕДЕРАЛЬНАЯ СЛУЖБА ГОСУДАРСТВЕННОЙ РЕГИСТРАЦИИ, КАДАСТРА И КАРТОГРАФИИ
Действителен: с 02.08.2024 по 26.10.2025

полное наименование должности		инициалы, фамилия

Земельный участок
вид объекта недвижимости

Лист № 207 раздела 2	Всего листов раздела 2: 696	Всего разделов: 7	Всего листов выписки: 2111

02.08.2025г. № КУВИ-001/2025-147013173	
Кадастровый номер:	16:32:000000:169(Единое землепользование)

	Сведения о возможности предоставления третьим лицам персональных данных физического лица:	1.92.1	данные отсутствуют
2	Вид, номер, дата и время государственной регистрации права:	2.92	Общая долевая собственность, 1/297 16-16-35/020/2013-127 11.01.2014 00:00:00
3	Сведения об осуществлении государственной регистрации сделки, права без необходимого в силу закона согласия третьего лица, органа:	3.92	данные отсутствуют
4	Ограничение прав и обременение объекта недвижимости:		
	4.1 вид:		Аренда
	дата государственной регистрации:		25.08.2006 00:00:00
	номер государственной регистрации:		16-16-03-004-2006-160.1
	срок, на который установлены ограничение прав и обременение объекта недвижимости:		Срок действия с 01.06.2006 по 01.06.2055 с 01.06.2006 по 01.06.2055
	лицо, в пользу которого установлены ограничение прав и обременение объекта недвижимости:		Инякин Вячеслав Владимирович, 01.02.1961, с. Андреевка Октябрьского р-на Татарстан, Российская Федерация, СНИЛС 123-410-424 95 Паспорт гражданина Российской Федерации серия 36 06 №512897, выдан 22.08.2006, Жигулевским ГОВД Самарской обл. 423040, Респ. Татарстан, р-н. Нурлатский, г. Нурлат, ул. Г.Кариева, д. 12, кв. 9 Общество с ограниченной ответственностью "Агрофирма "Южная", ИНН: 1632008990
	сведения о возможности предоставления третьим лицам персональных данных физического лица		данные отсутствуют
	основание государственной регистрации:		Договор аренды земельного участка из земель сельскохозяйственного назначения, находящегося в общей долевой собственности, № 1, выдан 31.05.2006, заключили Тарасов В.В. от имени пайщиков иАфлятунов З.А. от имени ООО "Новый путь", дата государственной регистрации: 25.08.2006, номер государственной регистрации: 16-16-03-004-2006-160.1 Свидетельство о праве на наследство по закону, выдан 14.09.2021 Документ нотариально удостоверен: 14.09.2021 Мубаракшина Г.Н. 16/159-н/16-2021-5-297

полное наименование должности		инициалы, фамилия

ДОКУМЕНТ ПОДПИСАН
ЭЛЕКТРОННОЙ ПОДПИСЬЮ
Сертификат: 009F0BDC181A023B64597F1E2579BEFB50
Владелец: ФЕДЕРАЛЬНАЯ СЛУЖБА ГОСУДАРСТВЕННОЙ РЕГИСТРАЦИИ, КАДАСТРА И КАРТОГРАФИИ
Действителен: с 02.08.2024 по 26.10.2025

Земельный участок
вид объекта недвижимости

Лист № 208 раздела 2	Всего листов раздела 2: 696	Всего разделов: 7	Всего листов выписки: 2111

02.08.2025г. № КУВИ-001/2025-147013173	
Кадастровый номер:	16:32:000000:169(Единое землепользование)

			Свидетельство о праве на наследство по завещанию, выдан 19.07.2023 Документ нотариально удостоверен: 19.07.2023 нотариус Нурлатского нотариального округа Республики Татарстан Мубаракшина Г.Н. 16/159-н/16-2023-3-1253 Договор дарения 7/3654 доли в праве общей долевой собственности земельного участка, № б/н, выдан 29.09.2023 Свидетельство о праве на наследство по завещанию, выдан 23.01.2024 Документ нотариально удостоверен: 23.01.2024 Щекач И.Ф., нотариусом Нурлатского нотариального округа Республики Татарстан 16/167-н/16-2024-2-47 Свидетельство о праве собственности, № 16/167-н/16-2024-3-279, выдан 23.09.2024, Щекач Ирина Федоровна, нотариус Нурлатского нотариального округа Республики Татарстан Документ нотариально удостоверен: 23.09.2024 Щекач Ирина Федоровна, нотариус Нурлатского нотариального округа Республики Татарстан 16/167-н/16-2024-3-279 Свидетельство о праве на наследство по закону, № 16/167-н/16-2024-3-280, выдан 23.09.2024, Щекач Ирина Федоровна, нотариус Нурлатского нотариального округа Республики Татарстан Документ нотариально удостоверен: 23.09.2024 Щекач Ирина Федоровна, нотариус Нурлатского нотариального округа Республики Татарстан 16/167-н/16-2024-3-280 Свидетельство о праве собственности, № 16/167-н/16-2024-3-375, выдан 08.10.2024, Щекач Ирина Федоровна, нотариус Нурлатского нотариального округа Республики Татарстан Документ нотариально удостоверен: 08.10.2024 Щекач Ирина Федоровна, нотариус Нурлатского нотариального округа Республики Татарстан 16/167-н/16-2024-3-375 Свидетельство о праве на наследство по закону, № 16/167-н/16-2024-3-376, выдан 08.10.2024, Щекач Ирина Федоровна, нотариус Нурлатского нотариального округа Республики Татарстан Документ нотариально удостоверен: 08.10.2024 Щекач Ирина Федоровна, нотариус Нурлатского нотариального округа Республики Татарстан 16/167-н/16-2024-3-376 Свидетельство о праве на наследство по закону, выдан 16.12.2024 Документ нотариально удостоверен: 16.12.2024 нотариус Нурлатского нотариального округа Республики Татарстан Мубаракшина Г.Н. 16/159-н/16-2024-4-294

ДОКУМЕНТ ПОДПИСАН
ЭЛЕКТРОННОЙ ПОДПИСЬЮ
Сертификат: 009F0BDC181A023B64597F1E2579BEFB50
Владелец: ФЕДЕРАЛЬНАЯ СЛУЖБА ГОСУДАРСТВЕННОЙ РЕГИСТРАЦИИ, КАДАСТРА И КАРТОГРАФИИ
Действителен: с 02.08.2024 по 26.10.2025

полное наименование должности		инициалы, фамилия

Земельный участок
вид объекта недвижимости

Лист № 209 раздела 2	Всего листов раздела 2: 696	Всего разделов: 7	Всего листов выписки: 2111

02.08.2025г. № КУВИ-001/2025-147013173	
Кадастровый номер:	16:32:000000:169(Единое землепользование)

		сведения об осуществлении государственной регистрации сделки, права, ограничения права без необходимого в силу закона согласия третьего лица, органа:	данные отсутствуют	
		сведения об управляющем залогом и о договоре управления залогом, если такой договор заключен для управления ипотекой:	данные отсутствуют	
		сведения о депозитарии, который осуществляет хранение обездвиженной документарной закладной или электронной закладной:		
		ведения о внесении изменений или дополнений в регистрационную запись об ипотеке:		
1	Правообладатель (правообладатели):		1.93	Тиманкин Владимир Николаевич, 01.01.1964, д.Андреевка Октябрьского района ТАССР, Гражданин РФ, СНИЛС 048-227-284 63 Паспорт гражданина Российской Федерации серия 92 07 №509402, выдан 11.01.2009, Отделением УФМС России по РТ в Нурлатском районе
	Сведения о возможности предоставления третьим лицам персональных данных физического лица:		1.93.1	данные отсутствуют
2	Вид, номер, дата и время государственной регистрации права:		2.93	Общая долевая собственность, 1/297 16-16-35/019/2013-304 18.12.2013 00:00:00
3	Сведения об осуществлении государственной регистрации сделки, права без необходимого в силу закона согласия третьего лица, органа:		3.93	данные отсутствуют
4	Ограничение прав и обременение объекта недвижимости:			
	4.1	вид:	Аренда	
		дата государственной регистрации:	25.08.2006 00:00:00	
		номер государственной регистрации:	16-16-03-004-2006-160.1	
		срок, на который установлены ограничение прав и обременение объекта недвижимости:	Срок действия с 01.06.2006 по 01.06.2055 с 01.06.2006 по 01.06.2055	

ДОКУМЕНТ ПОДПИСАН
ЭЛЕКТРОННОЙ ПОДПИСЬЮ
Сертификат: 009F0BDC181A023B64597F1E2579BEFB50
Владелец: ФЕДЕРАЛЬНАЯ СЛУЖБА ГОСУДАРСТВЕННОЙ РЕГИСТРАЦИИ, КАДАСТРА И КАРТОГРАФИИ
Действителен: с 02.08.2024 по 26.10.2025

полное наименование должности		инициалы, фамилия

Земельный участок
вид объекта недвижимости

Лист № 210 раздела 2	Всего листов раздела 2: 696	Всего разделов: 7	Всего листов выписки: 2111

02.08.2025г. № КУВИ-001/2025-147013173	
Кадастровый номер:	16:32:000000:169(Единое землепользование)

лицо, в пользу которого установлены ограничение прав и обременение объекта недвижимости:	Инякин Вячеслав Владимирович, 01.02.1961, с. Андреевка Октябрьского р-на Татарстан, Российская Федерация, СНИЛС 123-410-424 95 Паспорт гражданина Российской Федерации серия 36 06 №512897, выдан 22.08.2006, Жигулевским ГОВД Самарской обл. 423040, Респ. Татарстан, р-н. Нурлатский, г. Нурлат, ул. Г.Кариева, д. 12, кв. 9 Общество с ограниченной ответственностью "Агрофирма "Южная", ИНН: 1632008990
сведения о возможности предоставления третьим лицам персональных данных физического лица	данные отсутствуют
основание государственной регистрации:	Договор аренды земельного участка из земель сельскохозяйственного назначения, находящегося в общей долевой собственности, № 1, выдан 31.05.2006, заключили Тарасов В.В. от имени пайщиков иАфлятунов З.А. от имени ООО "Новый путь", дата государственной регистрации: 25.08.2006, номер государственной регистрации: 16-16-03-004-2006-160.1 Свидетельство о праве на наследство по закону, выдан 14.09.2021 Документ нотариально удостоверен: 14.09.2021 Мубаракшина Г.Н. 16/159-н/16-2021-5-297 Свидетельство о праве на наследство по завещанию, выдан 19.07.2023 Документ нотариально удостоверен: 19.07.2023 нотариус Нурлатского нотариального округа Республики Татарстан Мубаракшина Г.Н. 16/159-н/16-2023-3-1253 Договор дарения 7/3654 доли в праве общей долевой собственности земельного участка, № б/н, выдан 29.09.2023 Свидетельство о праве на наследство по завещанию, выдан 23.01.2024 Документ нотариально удостоверен: 23.01.2024 Щекач И.Ф., нотариусом Нурлатского нотариального округа Республики Татарстан 16/167-н/16-2024-2-47 Свидетельство о праве собственности, № 16/167-н/16-2024-3-279, выдан 23.09.2024, Щекач Ирина Федоровна, нотариус Нурлатского нотариального округа Республики Татарстан Документ нотариально удостоверен: 23.09.2024 Щекач Ирина Федоровна, нотариус Нурлатского нотариального округа Республики Татарстан 16/167-н/16-2024-3-279

ДОКУМЕНТ ПОДПИСАН
ЭЛЕКТРОННОЙ ПОДПИСЬЮ
Сертификат: 009F0BDC181A023B64597F1E2579BEFB50
Владелец: ФЕДЕРАЛЬНАЯ СЛУЖБА ГОСУДАРСТВЕННОЙ РЕГИСТРАЦИИ, КАДАСТРА И КАРТОГРАФИИ
Действителен: с 02.08.2024 по 26.10.2025

полное наименование должности		инициалы, фамилия

Земельный участок			
вид объекта недвижимости			
Лист № 211 раздела 2	Всего листов раздела 2: 696	Всего разделов: 7	Всего листов выписки: 2111

02.08.2025г. № КУВИ-001/2025-147013173	
Кадастровый номер:	16:32:000000:169(Единое землепользование)

			Свидетельство о праве на наследство по закону, № 16/167-н/16-2024-3-280, выдан 23.09.2024, Щекач Ирина Федоровна, нотариус Нурлатского нотариального округа Республики Татарстан Документ нотариально удостоверен: 23.09.2024 Щекач Ирина Федоровна, нотариус Нурлатского нотариального округа Республики Татарстан 16/167-н/16-2024-3-280 Свидетельство о праве собственности, № 16/167-н/16-2024-3-375, выдан 08.10.2024, Щекач Ирина Федоровна, нотариус Нурлатского нотариального округа Республики Татарстан Документ нотариально удостоверен: 08.10.2024 Щекач Ирина Федоровна, нотариус Нурлатского нотариального округа Республики Татарстан 16/167-н/16-2024-3-375 Свидетельство о праве на наследство по закону, № 16/167-н/16-2024-3-376, выдан 08.10.2024, Щекач Ирина Федоровна, нотариус Нурлатского нотариального округа Республики Татарстан Документ нотариально удостоверен: 08.10.2024 Щекач Ирина Федоровна, нотариус Нурлатского нотариального округа Республики Татарстан 16/167-н/16-2024-3-376 Свидетельство о праве на наследство по закону, выдан 16.12.2024 Документ нотариально удостоверен: 16.12.2024 нотариус Нурлатского нотариального округа Республики Татарстан Мубаракшина Г.Н. 16/159-н/16-2024-4-294
		сведения об осуществлении государственной регистрации сделки, права, ограничения права без необходимого в силу закона согласия третьего лица, органа:	данные отсутствуют	
		сведения об управляющем залогом и о договоре управления залогом, если такой договор заключен для управления ипотекой:	данные отсутствуют	
		сведения о депозитарии, который осуществляет хранение обездвиженной документарной закладной или электронной закладной:		
		ведения о внесении изменений или дополнений в регистрационную запись об ипотеке:		
1	Правообладатель (правообладатели):	1.94	Егоров Владимир Николаевич, 03.04.1966, дер.Андреевка Октябрьского района ТАССР, Российская Федерация, СНИЛС 048-226-724 62 Паспорт гражданина Российской Федерации серия 92 09 №945205, выдан 11.04.2011, Отделением УФМС России по Республике Татарстан в Нурлатском районе Республика Татарстан (Татарстан), Нурлатский район, с.Андреевка, ул.К.Маркса, д.33	

ДОКУМЕНТ ПОДПИСАН
ЭЛЕКТРОННОЙ ПОДПИСЬЮ
Сертификат: 009F0BDC181A023B64597F1E2579BEFB50
Владелец: ФЕДЕРАЛЬНАЯ СЛУЖБА ГОСУДАРСТВЕННОЙ РЕГИСТРАЦИИ, КАДАСТРА И КАРТОГРАФИИ
Действителен: с 02.08.2024 по 26.10.2025

полное наименование должности		инициалы, фамилия

Земельный участок
вид объекта недвижимости

Лист № 212 раздела 2	Всего листов раздела 2: 696	Всего разделов: 7	Всего листов выписки: 2111

02.08.2025г. № КУВИ-001/2025-147013173	
Кадастровый номер:	16:32:000000:169(Единое землепользование)

	Сведения о возможности предоставления третьим лицам персональных данных физического лица:	1.94.1	данные отсутствуют
2	Вид, номер, дата и время государственной регистрации права:	2.94	Общая долевая собственность, 1/297 16-16-35/016/2013-348 25.10.2013 00:00:00
3	Сведения об осуществлении государственной регистрации сделки, права без необходимого в силу закона согласия третьего лица, органа:	3.94	данные отсутствуют

4	Ограничение прав и обременение объекта недвижимости:		
	4.1	вид:	Аренда
		дата государственной регистрации:	25.08.2006 00:00:00
		номер государственной регистрации:	16-16-03-004-2006-160.1
		срок, на который установлены ограничение прав и обременение объекта недвижимости:	Срок действия с 01.06.2006 по 01.06.2055 с 01.06.2006 по 01.06.2055
		лицо, в пользу которого установлены ограничение прав и обременение объекта недвижимости:	Инякин Вячеслав Владимирович, 01.02.1961, с. Андреевка Октябрьского р-на Татарстан, Российская Федерация, СНИЛС 123-410-424 95 Паспорт гражданина Российской Федерации серия 36 06 №512897, выдан 22.08.2006, Жигулевским ГОВД Самарской обл. 423040, Респ. Татарстан, р-н. Нурлатский, г. Нурлат, ул. Г.Кариева, д. 12, кв. 9 Общество с ограниченной ответственностью "Агрофирма "Южная", ИНН: 1632008990
		сведения о возможности предоставления третьим лицам персональных данных физического лица	данные отсутствуют
		основание государственной регистрации:	Договор аренды земельного участка из земель сельскохозяйственного назначения, находящегося в общей долевой собственности, № 1, выдан 31.05.2006, заключили Тарасов В.В. от имени пайщиков иАфлятунов З.А. от имени ООО "Новый путь", дата государственной регистрации: 25.08.2006, номер государственной регистрации: 16-16-03-004-2006-160.1 Свидетельство о праве на наследство по закону, выдан 14.09.2021 Документ нотариально удостоверен: 14.09.2021 Мубаракшина Г.Н. 16/159-н/16-2021-5-297

полное наименование должности		инициалы, фамилия

ДОКУМЕНТ ПОДПИСАН
ЭЛЕКТРОННОЙ ПОДПИСЬЮ
Сертификат: 009F0BDC181A023B64597F1E2579BEFB50
Владелец: ФЕДЕРАЛЬНАЯ СЛУЖБА ГОСУДАРСТВЕННОЙ РЕГИСТРАЦИИ, КАДАСТРА И КАРТОГРАФИИ
Действителен: с 02.08.2024 по 26.10.2025

Земельный участок
вид объекта недвижимости

Лист № 213 раздела 2	Всего листов раздела 2: 696	Всего разделов: 7	Всего листов выписки: 2111

02.08.2025г. № КУВИ-001/2025-147013173	
Кадастровый номер:	16:32:000000:169(Единое землепользование)

			Свидетельство о праве на наследство по завещанию, выдан 19.07.2023 Документ нотариально удостоверен: 19.07.2023 нотариус Нурлатского нотариального округа Республики Татарстан Мубаракшина Г.Н. 16/159-н/16-2023-3-1253 Договор дарения 7/3654 доли в праве общей долевой собственности земельного участка, № б/н, выдан 29.09.2023 Свидетельство о праве на наследство по завещанию, выдан 23.01.2024 Документ нотариально удостоверен: 23.01.2024 Щекач И.Ф., нотариусом Нурлатского нотариального округа Республики Татарстан 16/167-н/16-2024-2-47 Свидетельство о праве собственности, № 16/167-н/16-2024-3-279, выдан 23.09.2024, Щекач Ирина Федоровна, нотариус Нурлатского нотариального округа Республики Татарстан Документ нотариально удостоверен: 23.09.2024 Щекач Ирина Федоровна, нотариус Нурлатского нотариального округа Республики Татарстан 16/167-н/16-2024-3-279 Свидетельство о праве на наследство по закону, № 16/167-н/16-2024-3-280, выдан 23.09.2024, Щекач Ирина Федоровна, нотариус Нурлатского нотариального округа Республики Татарстан Документ нотариально удостоверен: 23.09.2024 Щекач Ирина Федоровна, нотариус Нурлатского нотариального округа Республики Татарстан 16/167-н/16-2024-3-280 Свидетельство о праве собственности, № 16/167-н/16-2024-3-375, выдан 08.10.2024, Щекач Ирина Федоровна, нотариус Нурлатского нотариального округа Республики Татарстан Документ нотариально удостоверен: 08.10.2024 Щекач Ирина Федоровна, нотариус Нурлатского нотариального округа Республики Татарстан 16/167-н/16-2024-3-375 Свидетельство о праве на наследство по закону, № 16/167-н/16-2024-3-376, выдан 08.10.2024, Щекач Ирина Федоровна, нотариус Нурлатского нотариального округа Республики Татарстан Документ нотариально удостоверен: 08.10.2024 Щекач Ирина Федоровна, нотариус Нурлатского нотариального округа Республики Татарстан 16/167-н/16-2024-3-376 Свидетельство о праве на наследство по закону, выдан 16.12.2024 Документ нотариально удостоверен: 16.12.2024 нотариус Нурлатского нотариального округа Республики Татарстан Мубаракшина Г.Н. 16/159-н/16-2024-4-294

ДОКУМЕНТ ПОДПИСАН
ЭЛЕКТРОННОЙ ПОДПИСЬЮ
Сертификат: 009F0BDC181A023B64597F1E2579BEFB50
Владелец: ФЕДЕРАЛЬНАЯ СЛУЖБА ГОСУДАРСТВЕННОЙ РЕГИСТРАЦИИ, КАДАСТРА И КАРТОГРАФИИ
Действителен: с 02.08.2024 по 26.10.2025

полное наименование должности		инициалы, фамилия

Земельный участок
вид объекта недвижимости

Лист № 214 раздела 2	Всего листов раздела 2: 696	Всего разделов: 7	Всего листов выписки: 2111

02.08.2025г. № КУВИ-001/2025-147013173	
Кадастровый номер:	16:32:000000:169(Единое землепользование)

		сведения об осуществлении государственной регистрации сделки, права, ограничения права без необходимого в силу закона согласия третьего лица, органа:	данные отсутствуют	
		сведения об управляющем залогом и о договоре управления залогом, если такой договор заключен для управления ипотекой:	данные отсутствуют	
		сведения о депозитарии, который осуществляет хранение обездвиженной документарной закладной или электронной закладной:		
		ведения о внесении изменений или дополнений в регистрационную запись об ипотеке:		
1	Правообладатель (правообладатели):		1.95	Оспенников Сергей Владимирович, 29.07.1971, дер. Ново-Аксубаево Аксубаевского района ТАССР, Гражданин РФ, СНИЛС 048-267-824 89 Паспорт гражданина Российской Федерации серия 92 03 №310307, выдан 20.06.2002, ОВД Нурлатского района Республики Татарстан
	Сведения о возможности предоставления третьим лицам персональных данных физического лица:		1.95.1	данные отсутствуют
2	Вид, номер, дата и время государственной регистрации права:		2.95	Общая долевая собственность, 1/297 16-16-35/014/2013-553 04.10.2013 00:00:00
3	Сведения об осуществлении государственной регистрации сделки, права без необходимого в силу закона согласия третьего лица, органа:		3.95	данные отсутствуют
4	Ограничение прав и обременение объекта недвижимости:			
	4.1	вид:	Аренда	
		дата государственной регистрации:	25.08.2006 00:00:00	
		номер государственной регистрации:	16-16-03-004-2006-160.1	
		срок, на который установлены ограничение прав и обременение объекта недвижимости:	Срок действия с 01.06.2006 по 01.06.2055 с 01.06.2006 по 01.06.2055	

ДОКУМЕНТ ПОДПИСАН
ЭЛЕКТРОННОЙ ПОДПИСЬЮ
Сертификат: 009F0BDC181A023B64597F1E2579BEFB50
Владелец: ФЕДЕРАЛЬНАЯ СЛУЖБА ГОСУДАРСТВЕННОЙ РЕГИСТРАЦИИ, КАДАСТРА И КАРТОГРАФИИ
Действителен: с 02.08.2024 по 26.10.2025

полное наименование должности	инициалы, фамилия

Земельный участок
вид объекта недвижимости

Лист № 215 раздела 2	Всего листов раздела 2: 696	Всего разделов: 7	Всего листов выписки: 2111

02.08.2025г. № КУВИ-001/2025-147013173	
Кадастровый номер:	16:32:000000:169(Единое землепользование)

лицо, в пользу которого установлены ограничение прав и обременение объекта недвижимости:	Инякин Вячеслав Владимирович, 01.02.1961, с. Андреевка Октябрьского р-на Татарстан, Российская Федерация, СНИЛС 123-410-424 95 Паспорт гражданина Российской Федерации серия 36 06 №512897, выдан 22.08.2006, Жигулевским ГОВД Самарской обл. 423040, Респ. Татарстан, р-н. Нурлатский, г. Нурлат, ул. Г.Кариева, д. 12, кв. 9 Общество с ограниченной ответственностью "Агрофирма "Южная", ИНН: 1632008990
сведения о возможности предоставления третьим лицам персональных данных физического лица	данные отсутствуют
основание государственной регистрации:	Договор аренды земельного участка из земель сельскохозяйственного назначения, находящегося в общей долевой собственности, № 1, выдан 31.05.2006, заключили Тарасов В.В. от имени пайщиков иАфлятунов З.А. от имени ООО "Новый путь", дата государственной регистрации: 25.08.2006, номер государственной регистрации: 16-16-03-004-2006-160.1 Свидетельство о праве на наследство по закону, выдан 14.09.2021 Документ нотариально удостоверен: 14.09.2021 Мубаракшина Г.Н. 16/159-н/16-2021-5-297 Свидетельство о праве на наследство по завещанию, выдан 19.07.2023 Документ нотариально удостоверен: 19.07.2023 нотариус Нурлатского нотариального округа Республики Татарстан Мубаракшина Г.Н. 16/159-н/16-2023-3-1253 Договор дарения 7/3654 доли в праве общей долевой собственности земельного участка, № б/н, выдан 29.09.2023 Свидетельство о праве на наследство по завещанию, выдан 23.01.2024 Документ нотариально удостоверен: 23.01.2024 Щекач И.Ф., нотариусом Нурлатского нотариального округа Республики Татарстан 16/167-н/16-2024-2-47 Свидетельство о праве собственности, № 16/167-н/16-2024-3-279, выдан 23.09.2024, Щекач Ирина Федоровна, нотариус Нурлатского нотариального округа Республики Татарстан Документ нотариально удостоверен: 23.09.2024 Щекач Ирина Федоровна, нотариус Нурлатского нотариального округа Республики Татарстан 16/167-н/16-2024-3-279

ДОКУМЕНТ ПОДПИСАН
ЭЛЕКТРОННОЙ ПОДПИСЬЮ
Сертификат: 009F0BDC181A023B64597F1E2579BEFB50
Владелец: ФЕДЕРАЛЬНАЯ СЛУЖБА ГОСУДАРСТВЕННОЙ РЕГИСТРАЦИИ, КАДАСТРА И КАРТОГРАФИИ
Действителен: с 02.08.2024 по 26.10.2025

полное наименование должности		инициалы, фамилия

Земельный участок
вид объекта недвижимости

Лист № 216 раздела 2	Всего листов раздела 2: 696	Всего разделов: 7	Всего листов выписки: 2111

02.08.2025г. № КУВИ-001/2025-147013173	
Кадастровый номер:	16:32:000000:169(Единое землепользование)

			Свидетельство о праве на наследство по закону, № 16/167-н/16-2024-3-280, выдан 23.09.2024, Щекач Ирина Федоровна, нотариус Нурлатского нотариального округа Республики Татарстан Документ нотариально удостоверен: 23.09.2024 Щекач Ирина Федоровна, нотариус Нурлатского нотариального округа Республики Татарстан 16/167-н/16-2024-3-280 Свидетельство о праве собственности, № 16/167-н/16-2024-3-375, выдан 08.10.2024, Щекач Ирина Федоровна, нотариус Нурлатского нотариального округа Республики Татарстан Документ нотариально удостоверен: 08.10.2024 Щекач Ирина Федоровна, нотариус Нурлатского нотариального округа Республики Татарстан 16/167-н/16-2024-3-375 Свидетельство о праве на наследство по закону, № 16/167-н/16-2024-3-376, выдан 08.10.2024, Щекач Ирина Федоровна, нотариус Нурлатского нотариального округа Республики Татарстан Документ нотариально удостоверен: 08.10.2024 Щекач Ирина Федоровна, нотариус Нурлатского нотариального округа Республики Татарстан 16/167-н/16-2024-3-376 Свидетельство о праве на наследство по закону, выдан 16.12.2024 Документ нотариально удостоверен: 16.12.2024 нотариус Нурлатского нотариального округа Республики Татарстан Мубаракшина Г.Н. 16/159-н/16-2024-4-294
		сведения об осуществлении государственной регистрации сделки, права, ограничения права без необходимого в силу закона согласия третьего лица, органа:	данные отсутствуют	
		сведения об управляющем залогом и о договоре управления залогом, если такой договор заключен для управления ипотекой:	данные отсутствуют	
		сведения о депозитарии, который осуществляет хранение обездвиженной документарной закладной или электронной закладной:		
		ведения о внесении изменений или дополнений в регистрационную запись об ипотеке:		
1	Правообладатель (правообладатели):	1.96	Егоров Виталий Петрович, 06.11.1955, д.Андреевка Октябрьского района ТАССР, Российская Федерация, СНИЛС 048-227-075 56 Паспорт гражданина Российской Федерации серия 92 03 №977843, выдан 20.12.2002, ОВД Нурлатского района Республики Татарстан	

ДОКУМЕНТ ПОДПИСАН
ЭЛЕКТРОННОЙ ПОДПИСЬЮ
Сертификат: 009F0BDC181A023B64597F1E2579BEFB50
Владелец: ФЕДЕРАЛЬНАЯ СЛУЖБА ГОСУДАРСТВЕННОЙ РЕГИСТРАЦИИ, КАДАСТРА И КАРТОГРАФИИ
Действителен: с 02.08.2024 по 26.10.2025

полное наименование должности		инициалы, фамилия

Земельный участок
вид объекта недвижимости

Лист № 217 раздела 2	Всего листов раздела 2: 696	Всего разделов: 7	Всего листов выписки: 2111

02.08.2025г. № КУВИ-001/2025-147013173	
Кадастровый номер:	16:32:000000:169(Единое землепользование)

	Сведения о возможности предоставления третьим лицам персональных данных физического лица:	1.96.1	данные отсутствуют
2	Вид, номер, дата и время государственной регистрации права:	2.96	Общая долевая собственность, 1/297 16-16-35/013/2013-571 31.08.2013 00:00:00
3	Сведения об осуществлении государственной регистрации сделки, права без необходимого в силу закона согласия третьего лица, органа:	3.96	данные отсутствуют
4	Ограничение прав и обременение объекта недвижимости:		
	4.1 вид:		Аренда
	дата государственной регистрации:		25.08.2006 00:00:00
	номер государственной регистрации:		16-16-03-004-2006-160.1
	срок, на который установлены ограничение прав и обременение объекта недвижимости:		Срок действия с 01.06.2006 по 01.06.2055 с 01.06.2006 по 01.06.2055
	лицо, в пользу которого установлены ограничение прав и обременение объекта недвижимости:		Инякин Вячеслав Владимирович, 01.02.1961, с. Андреевка Октябрьского р-на Татарстан, Российская Федерация, СНИЛС 123-410-424 95 Паспорт гражданина Российской Федерации серия 36 06 №512897, выдан 22.08.2006, Жигулевским ГОВД Самарской обл. 423040, Респ. Татарстан, р-н. Нурлатский, г. Нурлат, ул. Г.Кариева, д. 12, кв. 9 Общество с ограниченной ответственностью "Агрофирма "Южная", ИНН: 1632008990
	сведения о возможности предоставления третьим лицам персональных данных физического лица		данные отсутствуют
	основание государственной регистрации:		Договор аренды земельного участка из земель сельскохозяйственного назначения, находящегося в общей долевой собственности, № 1, выдан 31.05.2006, заключили Тарасов В.В. от имени пайщиков иАфлятунов З.А. от имени ООО "Новый путь", дата государственной регистрации: 25.08.2006, номер государственной регистрации: 16-16-03-004-2006-160.1 Свидетельство о праве на наследство по закону, выдан 14.09.2021 Документ нотариально удостоверен: 14.09.2021 Мубаракшина Г.Н. 16/159-н/16-2021-5-297

полное наименование должности		инициалы, фамилия

ДОКУМЕНТ ПОДПИСАН
ЭЛЕКТРОННОЙ ПОДПИСЬЮ
Сертификат: 009F0BDC181A023B64597F1E2579BEFB50
Владелец: ФЕДЕРАЛЬНАЯ СЛУЖБА ГОСУДАРСТВЕННОЙ РЕГИСТРАЦИИ, КАДАСТРА И КАРТОГРАФИИ
Действителен: с 02.08.2024 по 26.10.2025

Земельный участок
вид объекта недвижимости

Лист № 218 раздела 2	Всего листов раздела 2: 696	Всего разделов: 7	Всего листов выписки: 2111

02.08.2025г. № КУВИ-001/2025-147013173	
Кадастровый номер:	16:32:000000:169(Единое землепользование)

			Свидетельство о праве на наследство по завещанию, выдан 19.07.2023 Документ нотариально удостоверен: 19.07.2023 нотариус Нурлатского нотариального округа Республики Татарстан Мубаракшина Г.Н. 16/159-н/16-2023-3-1253 Договор дарения 7/3654 доли в праве общей долевой собственности земельного участка, № б/н, выдан 29.09.2023 Свидетельство о праве на наследство по завещанию, выдан 23.01.2024 Документ нотариально удостоверен: 23.01.2024 Щекач И.Ф., нотариусом Нурлатского нотариального округа Республики Татарстан 16/167-н/16-2024-2-47 Свидетельство о праве собственности, № 16/167-н/16-2024-3-279, выдан 23.09.2024, Щекач Ирина Федоровна, нотариус Нурлатского нотариального округа Республики Татарстан Документ нотариально удостоверен: 23.09.2024 Щекач Ирина Федоровна, нотариус Нурлатского нотариального округа Республики Татарстан 16/167-н/16-2024-3-279 Свидетельство о праве на наследство по закону, № 16/167-н/16-2024-3-280, выдан 23.09.2024, Щекач Ирина Федоровна, нотариус Нурлатского нотариального округа Республики Татарстан Документ нотариально удостоверен: 23.09.2024 Щекач Ирина Федоровна, нотариус Нурлатского нотариального округа Республики Татарстан 16/167-н/16-2024-3-280 Свидетельство о праве собственности, № 16/167-н/16-2024-3-375, выдан 08.10.2024, Щекач Ирина Федоровна, нотариус Нурлатского нотариального округа Республики Татарстан Документ нотариально удостоверен: 08.10.2024 Щекач Ирина Федоровна, нотариус Нурлатского нотариального округа Республики Татарстан 16/167-н/16-2024-3-375 Свидетельство о праве на наследство по закону, № 16/167-н/16-2024-3-376, выдан 08.10.2024, Щекач Ирина Федоровна, нотариус Нурлатского нотариального округа Республики Татарстан Документ нотариально удостоверен: 08.10.2024 Щекач Ирина Федоровна, нотариус Нурлатского нотариального округа Республики Татарстан 16/167-н/16-2024-3-376 Свидетельство о праве на наследство по закону, выдан 16.12.2024 Документ нотариально удостоверен: 16.12.2024 нотариус Нурлатского нотариального округа Республики Татарстан Мубаракшина Г.Н. 16/159-н/16-2024-4-294

ДОКУМЕНТ ПОДПИСАН
ЭЛЕКТРОННОЙ ПОДПИСЬЮ
Сертификат: 009F0BDC181A023B64597F1E2579BEFB50
Владелец: ФЕДЕРАЛЬНАЯ СЛУЖБА ГОСУДАРСТВЕННОЙ РЕГИСТРАЦИИ, КАДАСТРА И КАРТОГРАФИИ
Действителен: с 02.08.2024 по 26.10.2025

полное наименование должности		инициалы, фамилия

Земельный участок
вид объекта недвижимости

Лист № 219 раздела 2	Всего листов раздела 2: 696	Всего разделов: 7	Всего листов выписки: 2111

02.08.2025г. № КУВИ-001/2025-147013173	
Кадастровый номер:	16:32:000000:169(Единое землепользование)

		сведения об осуществлении государственной регистрации сделки, права, ограничения права без необходимого в силу закона согласия третьего лица, органа:	данные отсутствуют	
		сведения об управляющем залогом и о договоре управления залогом, если такой договор заключен для управления ипотекой:	данные отсутствуют	
		сведения о депозитарии, который осуществляет хранение обездвиженной документарной закладной или электронной закладной:		
		ведения о внесении изменений или дополнений в регистрационную запись об ипотеке:		
1	Правообладатель (правообладатели):		1.97	Сиякин Валерий Алексеевич, 03.11.1969, дер. Андреевка Октябрьского района ТАССР, Российской Федерации, СНИЛС 048-227-325 55 Паспорт гражданина Российской Федерации серия 92 05 №402554, выдан 22.09.2004, ОВД Нурлатского района Республики Татарстан
	Сведения о возможности предоставления третьим лицам персональных данных физического лица:		1.97.1	данные отсутствуют
2	Вид, номер, дата и время государственной регистрации права:		2.97	Общая долевая собственность, 1/297 16-16-35/011/2013-23 04.07.2013 00:00:00
3	Сведения об осуществлении государственной регистрации сделки, права без необходимого в силу закона согласия третьего лица, органа:		3.97	данные отсутствуют
4	Ограничение прав и обременение объекта недвижимости:			
	4.1	вид:	Аренда	
		дата государственной регистрации:	25.08.2006 00:00:00	
		номер государственной регистрации:	16-16-03-004-2006-160.1	
		срок, на который установлены ограничение прав и обременение объекта недвижимости:	Срок действия с 01.06.2006 по 01.06.2055 с 01.06.2006 по 01.06.2055	

ДОКУМЕНТ ПОДПИСАН
ЭЛЕКТРОННОЙ ПОДПИСЬЮ
Сертификат: 009F0BDC181A023B64597F1E2579BEFB50
Владелец: ФЕДЕРАЛЬНАЯ СЛУЖБА ГОСУДАРСТВЕННОЙ РЕГИСТРАЦИИ, КАДАСТРА И КАРТОГРАФИИ
Действителен: с 02.08.2024 по 26.10.2025

полное наименование должности	инициалы, фамилия

Земельный участок
вид объекта недвижимости

Лист № 220 раздела 2	Всего листов раздела 2: 696	Всего разделов: 7	Всего листов выписки: 2111

02.08.2025г. № КУВИ-001/2025-147013173	
Кадастровый номер:	16:32:000000:169(Единое землепользование)

лицо, в пользу которого установлены ограничение прав и обременение объекта недвижимости:	Инякин Вячеслав Владимирович, 01.02.1961, с. Андреевка Октябрьского р-на Татарстан, Российская Федерация, СНИЛС 123-410-424 95 Паспорт гражданина Российской Федерации серия 36 06 №512897, выдан 22.08.2006, Жигулевским ГОВД Самарской обл. 423040, Респ. Татарстан, р-н. Нурлатский, г. Нурлат, ул. Г.Кариева, д. 12, кв. 9 Общество с ограниченной ответственностью "Агрофирма "Южная", ИНН: 1632008990
сведения о возможности предоставления третьим лицам персональных данных физического лица	данные отсутствуют
основание государственной регистрации:	Договор аренды земельного участка из земель сельскохозяйственного назначения, находящегося в общей долевой собственности, № 1, выдан 31.05.2006, заключили Тарасов В.В. от имени пайщиков иАфлятунов З.А. от имени ООО "Новый путь", дата государственной регистрации: 25.08.2006, номер государственной регистрации: 16-16-03-004-2006-160.1 Свидетельство о праве на наследство по закону, выдан 14.09.2021 Документ нотариально удостоверен: 14.09.2021 Мубаракшина Г.Н. 16/159-н/16-2021-5-297 Свидетельство о праве на наследство по завещанию, выдан 19.07.2023 Документ нотариально удостоверен: 19.07.2023 нотариус Нурлатского нотариального округа Республики Татарстан Мубаракшина Г.Н. 16/159-н/16-2023-3-1253 Договор дарения 7/3654 доли в праве общей долевой собственности земельного участка, № б/н, выдан 29.09.2023 Свидетельство о праве на наследство по завещанию, выдан 23.01.2024 Документ нотариально удостоверен: 23.01.2024 Щекач И.Ф., нотариусом Нурлатского нотариального округа Республики Татарстан 16/167-н/16-2024-2-47 Свидетельство о праве собственности, № 16/167-н/16-2024-3-279, выдан 23.09.2024, Щекач Ирина Федоровна, нотариус Нурлатского нотариального округа Республики Татарстан Документ нотариально удостоверен: 23.09.2024 Щекач Ирина Федоровна, нотариус Нурлатского нотариального округа Республики Татарстан 16/167-н/16-2024-3-279

ДОКУМЕНТ ПОДПИСАН
ЭЛЕКТРОННОЙ ПОДПИСЬЮ
Сертификат: 009F0BDC181A023B64597F1E2579BEFB50
Владелец: ФЕДЕРАЛЬНАЯ СЛУЖБА ГОСУДАРСТВЕННОЙ РЕГИСТРАЦИИ, КАДАСТРА И КАРТОГРАФИИ
Действителен: с 02.08.2024 по 26.10.2025

полное наименование должности		инициалы, фамилия

Земельный участок
вид объекта недвижимости

Лист № 221 раздела 2	Всего листов раздела 2: 696	Всего разделов: 7	Всего листов выписки: 2111

02.08.2025г. № КУВИ-001/2025-147013173	
Кадастровый номер:	16:32:000000:169(Единое землепользование)

			Свидетельство о праве на наследство по закону, № 16/167-н/16-2024-3-280, выдан 23.09.2024, Щекач Ирина Федоровна, нотариус Нурлатского нотариального округа Республики Татарстан Документ нотариально удостоверен: 23.09.2024 Щекач Ирина Федоровна, нотариус Нурлатского нотариального округа Республики Татарстан 16/167-н/16-2024-3-280 Свидетельство о праве собственности, № 16/167-н/16-2024-3-375, выдан 08.10.2024, Щекач Ирина Федоровна, нотариус Нурлатского нотариального округа Республики Татарстан Документ нотариально удостоверен: 08.10.2024 Щекач Ирина Федоровна, нотариус Нурлатского нотариального округа Республики Татарстан 16/167-н/16-2024-3-375 Свидетельство о праве на наследство по закону, № 16/167-н/16-2024-3-376, выдан 08.10.2024, Щекач Ирина Федоровна, нотариус Нурлатского нотариального округа Республики Татарстан Документ нотариально удостоверен: 08.10.2024 Щекач Ирина Федоровна, нотариус Нурлатского нотариального округа Республики Татарстан 16/167-н/16-2024-3-376 Свидетельство о праве на наследство по закону, выдан 16.12.2024 Документ нотариально удостоверен: 16.12.2024 нотариус Нурлатского нотариального округа Республики Татарстан Мубаракшина Г.Н. 16/159-н/16-2024-4-294
		сведения об осуществлении государственной регистрации сделки, права, ограничения права без необходимого в силу закона согласия третьего лица, органа:	данные отсутствуют	
		сведения об управляющем залогом и о договоре управления залогом, если такой договор заключен для управления ипотекой:	данные отсутствуют	
		сведения о депозитарии, который осуществляет хранение обездвиженной документарной закладной или электронной закладной:		
		ведения о внесении изменений или дополнений в регистрационную запись об ипотеке:		
1	Правообладатель (правообладатели):	1.98	Морозова Мария Петровна, 01.01.1961, сел. Андреевка Октябрьского района ТАССР, Гражданка РФ, СНИЛС 048-227-074 55 Паспорт гражданина Российской Федерации серия 92 07 №008769, выдан 12.12.2006, ОВД Нурлатского района Республики Татарстан	

ДОКУМЕНТ ПОДПИСАН
ЭЛЕКТРОННОЙ ПОДПИСЬЮ
Сертификат: 009F0BDC181A023B64597F1E2579BEFB50
Владелец: ФЕДЕРАЛЬНАЯ СЛУЖБА ГОСУДАРСТВЕННОЙ РЕГИСТРАЦИИ, КАДАСТРА И КАРТОГРАФИИ
Действителен: с 02.08.2024 по 26.10.2025

полное наименование должности		инициалы, фамилия

Земельный участок
вид объекта недвижимости

Лист № 222 раздела 2	Всего листов раздела 2: 696	Всего разделов: 7	Всего листов выписки: 2111

02.08.2025г. № КУВИ-001/2025-147013173	
Кадастровый номер:	16:32:000000:169(Единое землепользование)

	Сведения о возможности предоставления третьим лицам персональных данных физического лица:	1.98.1	данные отсутствуют
2	Вид, номер, дата и время государственной регистрации права:	2.98	Общая долевая собственность, 1/297 16-16-35/009/2013-162 04.06.2013 00:00:00
3	Сведения об осуществлении государственной регистрации сделки, права без необходимого в силу закона согласия третьего лица, органа:	3.98	данные отсутствуют

4	Ограничение прав и обременение объекта недвижимости:		
	4.1	вид:	Аренда
		дата государственной регистрации:	25.08.2006 00:00:00
		номер государственной регистрации:	16-16-03-004-2006-160.1
		срок, на который установлены ограничение прав и обременение объекта недвижимости:	Срок действия с 01.06.2006 по 01.06.2055 с 01.06.2006 по 01.06.2055
		лицо, в пользу которого установлены ограничение прав и обременение объекта недвижимости:	Инякин Вячеслав Владимирович, 01.02.1961, с. Андреевка Октябрьского р-на Татарстан, Российская Федерация, СНИЛС 123-410-424 95 Паспорт гражданина Российской Федерации серия 36 06 №512897, выдан 22.08.2006, Жигулевским ГОВД Самарской обл. 423040, Респ. Татарстан, р-н. Нурлатский, г. Нурлат, ул. Г.Кариева, д. 12, кв. 9 Общество с ограниченной ответственностью "Агрофирма "Южная", ИНН: 1632008990
		сведения о возможности предоставления третьим лицам персональных данных физического лица	данные отсутствуют
		основание государственной регистрации:	Договор аренды земельного участка из земель сельскохозяйственного назначения, находящегося в общей долевой собственности, № 1, выдан 31.05.2006, заключили Тарасов В.В. от имени пайщиков иАфлятунов З.А. от имени ООО "Новый путь", дата государственной регистрации: 25.08.2006, номер государственной регистрации: 16-16-03-004-2006-160.1 Свидетельство о праве на наследство по закону, выдан 14.09.2021 Документ нотариально удостоверен: 14.09.2021 Мубаракшина Г.Н. 16/159-н/16-2021-5-297

полное наименование должности		инициалы, фамилия

ДОКУМЕНТ ПОДПИСАН
ЭЛЕКТРОННОЙ ПОДПИСЬЮ
Сертификат: 009F0BDC181A023B64597F1E2579BEFB50
Владелец: ФЕДЕРАЛЬНАЯ СЛУЖБА ГОСУДАРСТВЕННОЙ РЕГИСТРАЦИИ, КАДАСТРА И КАРТОГРАФИИ
Действителен: с 02.08.2024 по 26.10.2025

Земельный участок
вид объекта недвижимости

Лист № 223 раздела 2	Всего листов раздела 2: 696	Всего разделов: 7	Всего листов выписки: 2111

02.08.2025г. № КУВИ-001/2025-147013173	
Кадастровый номер:	16:32:000000:169(Единое землепользование)

			Свидетельство о праве на наследство по завещанию, выдан 19.07.2023 Документ нотариально удостоверен: 19.07.2023 нотариус Нурлатского нотариального округа Республики Татарстан Мубаракшина Г.Н. 16/159-н/16-2023-3-1253 Договор дарения 7/3654 доли в праве общей долевой собственности земельного участка, № б/н, выдан 29.09.2023 Свидетельство о праве на наследство по завещанию, выдан 23.01.2024 Документ нотариально удостоверен: 23.01.2024 Щекач И.Ф., нотариусом Нурлатского нотариального округа Республики Татарстан 16/167-н/16-2024-2-47 Свидетельство о праве собственности, № 16/167-н/16-2024-3-279, выдан 23.09.2024, Щекач Ирина Федоровна, нотариус Нурлатского нотариального округа Республики Татарстан Документ нотариально удостоверен: 23.09.2024 Щекач Ирина Федоровна, нотариус Нурлатского нотариального округа Республики Татарстан 16/167-н/16-2024-3-279 Свидетельство о праве на наследство по закону, № 16/167-н/16-2024-3-280, выдан 23.09.2024, Щекач Ирина Федоровна, нотариус Нурлатского нотариального округа Республики Татарстан Документ нотариально удостоверен: 23.09.2024 Щекач Ирина Федоровна, нотариус Нурлатского нотариального округа Республики Татарстан 16/167-н/16-2024-3-280 Свидетельство о праве собственности, № 16/167-н/16-2024-3-375, выдан 08.10.2024, Щекач Ирина Федоровна, нотариус Нурлатского нотариального округа Республики Татарстан Документ нотариально удостоверен: 08.10.2024 Щекач Ирина Федоровна, нотариус Нурлатского нотариального округа Республики Татарстан 16/167-н/16-2024-3-375 Свидетельство о праве на наследство по закону, № 16/167-н/16-2024-3-376, выдан 08.10.2024, Щекач Ирина Федоровна, нотариус Нурлатского нотариального округа Республики Татарстан Документ нотариально удостоверен: 08.10.2024 Щекач Ирина Федоровна, нотариус Нурлатского нотариального округа Республики Татарстан 16/167-н/16-2024-3-376 Свидетельство о праве на наследство по закону, выдан 16.12.2024 Документ нотариально удостоверен: 16.12.2024 нотариус Нурлатского нотариального округа Республики Татарстан Мубаракшина Г.Н. 16/159-н/16-2024-4-294

ДОКУМЕНТ ПОДПИСАН
ЭЛЕКТРОННОЙ ПОДПИСЬЮ
Сертификат: 009F0BDC181A023B64597F1E2579BEFB50
Владелец: ФЕДЕРАЛЬНАЯ СЛУЖБА ГОСУДАРСТВЕННОЙ РЕГИСТРАЦИИ, КАДАСТРА И КАРТОГРАФИИ
Действителен: с 02.08.2024 по 26.10.2025

полное наименование должности		инициалы, фамилия

Земельный участок
вид объекта недвижимости

Лист № 224 раздела 2	Всего листов раздела 2: 696	Всего разделов: 7	Всего листов выписки: 2111

02.08.2025г. № КУВИ-001/2025-147013173	
Кадастровый номер:	16:32:000000:169(Единое землепользование)

		сведения об осуществлении государственной регистрации сделки, права, ограничения права без необходимого в силу закона согласия третьего лица, органа:	данные отсутствуют	
		сведения об управляющем залогом и о договоре управления залогом, если такой договор заключен для управления ипотекой:	данные отсутствуют	
		сведения о депозитарии, который осуществляет хранение обездвиженной документарной закладной или электронной закладной:		
		ведения о внесении изменений или дополнений в регистрационную запись об ипотеке:		
1	Правообладатель (правообладатели):		1.99	Захарова Тамара Павловна, 18.05.1955, д. Андреевка Октябрьского района ТАССР, Российской Федерации, СНИЛС 062-484-197 69 Паспорт гражданина Российской Федерации серия 92 01 №764969, выдан 17.01.2002, ОВД Нурлатского района Республики Татарстан
	Сведения о возможности предоставления третьим лицам персональных данных физического лица:		1.99.1	данные отсутствуют
2	Вид, номер, дата и время государственной регистрации права:		2.99	Общая долевая собственность, 1/297 16-16-35/006/2013-553 15.04.2013 00:00:00
3	Сведения об осуществлении государственной регистрации сделки, права без необходимого в силу закона согласия третьего лица, органа:		3.99	данные отсутствуют
4	Ограничение прав и обременение объекта недвижимости:			
	4.1	вид:	Аренда	
		дата государственной регистрации:	25.08.2006 00:00:00	
		номер государственной регистрации:	16-16-03-004-2006-160.1	
		срок, на который установлены ограничение прав и обременение объекта недвижимости:	Срок действия с 01.06.2006 по 01.06.2055 с 01.06.2006 по 01.06.2055	

ДОКУМЕНТ ПОДПИСАН
ЭЛЕКТРОННОЙ ПОДПИСЬЮ
Сертификат: 009F0BDC181A023B64597F1E2579BEFB50
Владелец: ФЕДЕРАЛЬНАЯ СЛУЖБА ГОСУДАРСТВЕННОЙ РЕГИСТРАЦИИ, КАДАСТРА И КАРТОГРАФИИ
Действителен: с 02.08.2024 по 26.10.2025

полное наименование должности	инициалы, фамилия

Земельный участок
вид объекта недвижимости

Лист № 225 раздела 2	Всего листов раздела 2: 696	Всего разделов: 7	Всего листов выписки: 2111

02.08.2025г. № КУВИ-001/2025-147013173	
Кадастровый номер:	16:32:000000:169(Единое землепользование)

лицо, в пользу которого установлены ограничение прав и обременение объекта недвижимости:	Инякин Вячеслав Владимирович, 01.02.1961, с. Андреевка Октябрьского р-на Татарстан, Российская Федерация, СНИЛС 123-410-424 95 Паспорт гражданина Российской Федерации серия 36 06 №512897, выдан 22.08.2006, Жигулевским ГОВД Самарской обл. 423040, Респ. Татарстан, р-н. Нурлатский, г. Нурлат, ул. Г.Кариева, д. 12, кв. 9 Общество с ограниченной ответственностью "Агрофирма "Южная", ИНН: 1632008990
сведения о возможности предоставления третьим лицам персональных данных физического лица	данные отсутствуют
основание государственной регистрации:	Договор аренды земельного участка из земель сельскохозяйственного назначения, находящегося в общей долевой собственности, № 1, выдан 31.05.2006, заключили Тарасов В.В. от имени пайщиков иАфлятунов З.А. от имени ООО "Новый путь", дата государственной регистрации: 25.08.2006, номер государственной регистрации: 16-16-03-004-2006-160.1 Свидетельство о праве на наследство по закону, выдан 14.09.2021 Документ нотариально удостоверен: 14.09.2021 Мубаракшина Г.Н. 16/159-н/16-2021-5-297 Свидетельство о праве на наследство по завещанию, выдан 19.07.2023 Документ нотариально удостоверен: 19.07.2023 нотариус Нурлатского нотариального округа Республики Татарстан Мубаракшина Г.Н. 16/159-н/16-2023-3-1253 Договор дарения 7/3654 доли в праве общей долевой собственности земельного участка, № б/н, выдан 29.09.2023 Свидетельство о праве на наследство по завещанию, выдан 23.01.2024 Документ нотариально удостоверен: 23.01.2024 Щекач И.Ф., нотариусом Нурлатского нотариального округа Республики Татарстан 16/167-н/16-2024-2-47 Свидетельство о праве собственности, № 16/167-н/16-2024-3-279, выдан 23.09.2024, Щекач Ирина Федоровна, нотариус Нурлатского нотариального округа Республики Татарстан Документ нотариально удостоверен: 23.09.2024 Щекач Ирина Федоровна, нотариус Нурлатского нотариального округа Республики Татарстан 16/167-н/16-2024-3-279

ДОКУМЕНТ ПОДПИСАН
ЭЛЕКТРОННОЙ ПОДПИСЬЮ
Сертификат: 009F0BDC181A023B64597F1E2579BEFB50
Владелец: ФЕДЕРАЛЬНАЯ СЛУЖБА ГОСУДАРСТВЕННОЙ РЕГИСТРАЦИИ, КАДАСТРА И КАРТОГРАФИИ
Действителен: с 02.08.2024 по 26.10.2025

полное наименование должности		инициалы, фамилия

Земельный участок
вид объекта недвижимости

Лист № 226 раздела 2	Всего листов раздела 2: 696	Всего разделов: 7	Всего листов выписки: 2111

02.08.2025г. № КУВИ-001/2025-147013173	
Кадастровый номер:	16:32:000000:169(Единое землепользование)

			Свидетельство о праве на наследство по закону, № 16/167-н/16-2024-3-280, выдан 23.09.2024, Щекач Ирина Федоровна, нотариус Нурлатского нотариального округа Республики Татарстан Документ нотариально удостоверен: 23.09.2024 Щекач Ирина Федоровна, нотариус Нурлатского нотариального округа Республики Татарстан 16/167-н/16-2024-3-280 Свидетельство о праве собственности, № 16/167-н/16-2024-3-375, выдан 08.10.2024, Щекач Ирина Федоровна, нотариус Нурлатского нотариального округа Республики Татарстан Документ нотариально удостоверен: 08.10.2024 Щекач Ирина Федоровна, нотариус Нурлатского нотариального округа Республики Татарстан 16/167-н/16-2024-3-375 Свидетельство о праве на наследство по закону, № 16/167-н/16-2024-3-376, выдан 08.10.2024, Щекач Ирина Федоровна, нотариус Нурлатского нотариального округа Республики Татарстан Документ нотариально удостоверен: 08.10.2024 Щекач Ирина Федоровна, нотариус Нурлатского нотариального округа Республики Татарстан 16/167-н/16-2024-3-376 Свидетельство о праве на наследство по закону, выдан 16.12.2024 Документ нотариально удостоверен: 16.12.2024 нотариус Нурлатского нотариального округа Республики Татарстан Мубаракшина Г.Н. 16/159-н/16-2024-4-294
		сведения об осуществлении государственной регистрации сделки, права, ограничения права без необходимого в силу закона согласия третьего лица, органа:	данные отсутствуют	
		сведения об управляющем залогом и о договоре управления залогом, если такой договор заключен для управления ипотекой:	данные отсутствуют	
		сведения о депозитарии, который осуществляет хранение обездвиженной документарной закладной или электронной закладной:		
		ведения о внесении изменений или дополнений в регистрационную запись об ипотеке:		
1	Правообладатель (правообладатели):	1.100	Иванова Валентина Ильинична, 09.07.1954, с.Андреевка Октябрьский район Татарская АССР, Российская Федерация, СНИЛС 048-227-279 66 Паспорт гражданина Российской Федерации серия 92 01 №869655, выдан 05.02.2002, ОВД Нурлатского района Республики Татарстан	

ДОКУМЕНТ ПОДПИСАН
ЭЛЕКТРОННОЙ ПОДПИСЬЮ
Сертификат: 009F0BDC181A023B64597F1E2579BEFB50
Владелец: ФЕДЕРАЛЬНАЯ СЛУЖБА ГОСУДАРСТВЕННОЙ РЕГИСТРАЦИИ, КАДАСТРА И КАРТОГРАФИИ
Действителен: с 02.08.2024 по 26.10.2025

полное наименование должности	инициалы, фамилия

Земельный участок
вид объекта недвижимости

Лист № 227 раздела 2	Всего листов раздела 2: 696	Всего разделов: 7	Всего листов выписки: 2111

02.08.2025г. № КУВИ-001/2025-147013173	
Кадастровый номер:	16:32:000000:169(Единое землепользование)

	Сведения о возможности предоставления третьим лицам персональных данных физического лица:		1.100.1	данные отсутствуют
2	Вид, номер, дата и время государственной регистрации права:		2.100	Общая долевая собственность, 1/297 16-16-35/005/2013-368 25.03.2013 00:00:00
3	Сведения об осуществлении государственной регистрации сделки, права без необходимого в силу закона согласия третьего лица, органа:		3.100	данные отсутствуют
4	Ограничение прав и обременение объекта недвижимости:			
	4.1	вид:		Аренда
		дата государственной регистрации:		25.08.2006 00:00:00
		номер государственной регистрации:		16-16-03-004-2006-160.1
		срок, на который установлены ограничение прав и обременение объекта недвижимости:		Срок действия с 01.06.2006 по 01.06.2055 с 01.06.2006 по 01.06.2055
		лицо, в пользу которого установлены ограничение прав и обременение объекта недвижимости:		Инякин Вячеслав Владимирович, 01.02.1961, с. Андреевка Октябрьского р-на Татарстан, Российская Федерация, СНИЛС 123-410-424 95 Паспорт гражданина Российской Федерации серия 36 06 №512897, выдан 22.08.2006, Жигулевским ГОВД Самарской обл. 423040, Респ. Татарстан, р-н. Нурлатский, г. Нурлат, ул. Г.Кариева, д. 12, кв. 9 Общество с ограниченной ответственностью "Агрофирма "Южная", ИНН: 1632008990
		сведения о возможности предоставления третьим лицам персональных данных физического лица		данные отсутствуют
		основание государственной регистрации:		Договор аренды земельного участка из земель сельскохозяйственного назначения, находящегося в общей долевой собственности, № 1, выдан 31.05.2006, заключили Тарасов В.В. от имени пайщиков иАфлятунов З.А. от имени ООО "Новый путь", дата государственной регистрации: 25.08.2006, номер государственной регистрации: 16-16-03-004-2006-160.1 Свидетельство о праве на наследство по закону, выдан 14.09.2021 Документ нотариально удостоверен: 14.09.2021 Мубаракшина Г.Н. 16/159-н/16-2021-5-297

полное наименование должности		инициалы, фамилия

ДОКУМЕНТ ПОДПИСАН
ЭЛЕКТРОННОЙ ПОДПИСЬЮ
Сертификат: 009F0BDC181A023B64597F1E2579BEFB50
Владелец: ФЕДЕРАЛЬНАЯ СЛУЖБА ГОСУДАРСТВЕННОЙ РЕГИСТРАЦИИ, КАДАСТРА И КАРТОГРАФИИ
Действителен: с 02.08.2024 по 26.10.2025

Земельный участок
вид объекта недвижимости

Лист № 228 раздела 2	Всего листов раздела 2: 696	Всего разделов: 7	Всего листов выписки: 2111

02.08.2025г. № КУВИ-001/2025-147013173	
Кадастровый номер:	16:32:000000:169(Единое землепользование)

			Свидетельство о праве на наследство по завещанию, выдан 19.07.2023 Документ нотариально удостоверен: 19.07.2023 нотариус Нурлатского нотариального округа Республики Татарстан Мубаракшина Г.Н. 16/159-н/16-2023-3-1253 Договор дарения 7/3654 доли в праве общей долевой собственности земельного участка, № б/н, выдан 29.09.2023 Свидетельство о праве на наследство по завещанию, выдан 23.01.2024 Документ нотариально удостоверен: 23.01.2024 Щекач И.Ф., нотариусом Нурлатского нотариального округа Республики Татарстан 16/167-н/16-2024-2-47 Свидетельство о праве собственности, № 16/167-н/16-2024-3-279, выдан 23.09.2024, Щекач Ирина Федоровна, нотариус Нурлатского нотариального округа Республики Татарстан Документ нотариально удостоверен: 23.09.2024 Щекач Ирина Федоровна, нотариус Нурлатского нотариального округа Республики Татарстан 16/167-н/16-2024-3-279 Свидетельство о праве на наследство по закону, № 16/167-н/16-2024-3-280, выдан 23.09.2024, Щекач Ирина Федоровна, нотариус Нурлатского нотариального округа Республики Татарстан Документ нотариально удостоверен: 23.09.2024 Щекач Ирина Федоровна, нотариус Нурлатского нотариального округа Республики Татарстан 16/167-н/16-2024-3-280 Свидетельство о праве собственности, № 16/167-н/16-2024-3-375, выдан 08.10.2024, Щекач Ирина Федоровна, нотариус Нурлатского нотариального округа Республики Татарстан Документ нотариально удостоверен: 08.10.2024 Щекач Ирина Федоровна, нотариус Нурлатского нотариального округа Республики Татарстан 16/167-н/16-2024-3-375 Свидетельство о праве на наследство по закону, № 16/167-н/16-2024-3-376, выдан 08.10.2024, Щекач Ирина Федоровна, нотариус Нурлатского нотариального округа Республики Татарстан Документ нотариально удостоверен: 08.10.2024 Щекач Ирина Федоровна, нотариус Нурлатского нотариального округа Республики Татарстан 16/167-н/16-2024-3-376 Свидетельство о праве на наследство по закону, выдан 16.12.2024 Документ нотариально удостоверен: 16.12.2024 нотариус Нурлатского нотариального округа Республики Татарстан Мубаракшина Г.Н. 16/159-н/16-2024-4-294

ДОКУМЕНТ ПОДПИСАН
ЭЛЕКТРОННОЙ ПОДПИСЬЮ
Сертификат: 009F0BDC181A023B64597F1E2579BEFB50
Владелец: ФЕДЕРАЛЬНАЯ СЛУЖБА ГОСУДАРСТВЕННОЙ РЕГИСТРАЦИИ, КАДАСТРА И КАРТОГРАФИИ
Действителен: с 02.08.2024 по 26.10.2025

полное наименование должности		инициалы, фамилия

Земельный участок
вид объекта недвижимости

Лист № 229 раздела 2	Всего листов раздела 2: 696	Всего разделов: 7	Всего листов выписки: 2111

02.08.2025г. № КУВИ-001/2025-147013173	
Кадастровый номер:	16:32:000000:169(Единое землепользование)

		сведения об осуществлении государственной регистрации сделки, права, ограничения права без необходимого в силу закона согласия третьего лица, органа:	данные отсутствуют	
		сведения об управляющем залогом и о договоре управления залогом, если такой договор заключен для управления ипотекой:	данные отсутствуют	
		сведения о депозитарии, который осуществляет хранение обездвиженной документарной закладной или электронной закладной:		
		ведения о внесении изменений или дополнений в регистрационную запись об ипотеке:		
1	Правообладатель (правообладатели):		1.101	Сиякина Надежда Федоровна, 28.01.1978, с. Андреевка Октябрьского района ТАССР, Российская Федерация, СНИЛС 026-536-446 52 Паспорт гражданина Российской Федерации серия 92 04 №025433, выдан 21.02.2003, ОВД Нурлатского района Республики Татарстан Республика Татарстан (Татарстан), Нурлатский район, с.Андреевка, ул.Садовая, д.7
	Сведения о возможности предоставления третьим лицам персональных данных физического лица:		1.101.1	данные отсутствуют
2	Вид, номер, дата и время государственной регистрации права:		2.101	Общая долевая собственность, 1/297 16-16-35/001/2013-53 23.01.2013 00:00:00
3	Сведения об осуществлении государственной регистрации сделки, права без необходимого в силу закона согласия третьего лица, органа:		3.101	данные отсутствуют
4	Ограничение прав и обременение объекта недвижимости:			
	4.1	вид:	Аренда	
		дата государственной регистрации:	25.08.2006 00:00:00	
		номер государственной регистрации:	16-16-03-004-2006-160.1	
		срок, на который установлены ограничение прав и обременение объекта недвижимости:	Срок действия с 01.06.2006 по 01.06.2055 с 01.06.2006 по 01.06.2055	

ДОКУМЕНТ ПОДПИСАН
ЭЛЕКТРОННОЙ ПОДПИСЬЮ
Сертификат: 009F0BDC181A023B64597F1E2579BEFB50
Владелец: ФЕДЕРАЛЬНАЯ СЛУЖБА ГОСУДАРСТВЕННОЙ РЕГИСТРАЦИИ, КАДАСТРА И КАРТОГРАФИИ
Действителен: с 02.08.2024 по 26.10.2025

полное наименование должности	инициалы, фамилия

Земельный участок
вид объекта недвижимости

Лист № 230 раздела 2	Всего листов раздела 2: 696	Всего разделов: 7	Всего листов выписки: 2111

02.08.2025г. № КУВИ-001/2025-147013173	
Кадастровый номер:	16:32:000000:169(Единое землепользование)

лицо, в пользу которого установлены ограничение прав и обременение объекта недвижимости:	Инякин Вячеслав Владимирович, 01.02.1961, с. Андреевка Октябрьского р-на Татарстан, Российская Федерация, СНИЛС 123-410-424 95 Паспорт гражданина Российской Федерации серия 36 06 №512897, выдан 22.08.2006, Жигулевским ГОВД Самарской обл. 423040, Респ. Татарстан, р-н. Нурлатский, г. Нурлат, ул. Г.Кариева, д. 12, кв. 9 Общество с ограниченной ответственностью "Агрофирма "Южная", ИНН: 1632008990
сведения о возможности предоставления третьим лицам персональных данных физического лица	данные отсутствуют
основание государственной регистрации:	Договор аренды земельного участка из земель сельскохозяйственного назначения, находящегося в общей долевой собственности, № 1, выдан 31.05.2006, заключили Тарасов В.В. от имени пайщиков иАфлятунов З.А. от имени ООО "Новый путь", дата государственной регистрации: 25.08.2006, номер государственной регистрации: 16-16-03-004-2006-160.1 Свидетельство о праве на наследство по закону, выдан 14.09.2021 Документ нотариально удостоверен: 14.09.2021 Мубаракшина Г.Н. 16/159-н/16-2021-5-297 Свидетельство о праве на наследство по завещанию, выдан 19.07.2023 Документ нотариально удостоверен: 19.07.2023 нотариус Нурлатского нотариального округа Республики Татарстан Мубаракшина Г.Н. 16/159-н/16-2023-3-1253 Договор дарения 7/3654 доли в праве общей долевой собственности земельного участка, № б/н, выдан 29.09.2023 Свидетельство о праве на наследство по завещанию, выдан 23.01.2024 Документ нотариально удостоверен: 23.01.2024 Щекач И.Ф., нотариусом Нурлатского нотариального округа Республики Татарстан 16/167-н/16-2024-2-47 Свидетельство о праве собственности, № 16/167-н/16-2024-3-279, выдан 23.09.2024, Щекач Ирина Федоровна, нотариус Нурлатского нотариального округа Республики Татарстан Документ нотариально удостоверен: 23.09.2024 Щекач Ирина Федоровна, нотариус Нурлатского нотариального округа Республики Татарстан 16/167-н/16-2024-3-279

ДОКУМЕНТ ПОДПИСАН
ЭЛЕКТРОННОЙ ПОДПИСЬЮ
Сертификат: 009F0BDC181A023B64597F1E2579BEFB50
Владелец: ФЕДЕРАЛЬНАЯ СЛУЖБА ГОСУДАРСТВЕННОЙ РЕГИСТРАЦИИ, КАДАСТРА И КАРТОГРАФИИ
Действителен: с 02.08.2024 по 26.10.2025

полное наименование должности		инициалы, фамилия

Земельный участок			
вид объекта недвижимости			
Лист № 231 раздела 2	Всего листов раздела 2: 696	Всего разделов: 7	Всего листов выписки: 2111

02.08.2025г. № КУВИ-001/2025-147013173	
Кадастровый номер:	16:32:000000:169(Единое землепользование)

			Свидетельство о праве на наследство по закону, № 16/167-н/16-2024-3-280, выдан 23.09.2024, Щекач Ирина Федоровна, нотариус Нурлатского нотариального округа Республики Татарстан Документ нотариально удостоверен: 23.09.2024 Щекач Ирина Федоровна, нотариус Нурлатского нотариального округа Республики Татарстан 16/167-н/16-2024-3-280 Свидетельство о праве собственности, № 16/167-н/16-2024-3-375, выдан 08.10.2024, Щекач Ирина Федоровна, нотариус Нурлатского нотариального округа Республики Татарстан Документ нотариально удостоверен: 08.10.2024 Щекач Ирина Федоровна, нотариус Нурлатского нотариального округа Республики Татарстан 16/167-н/16-2024-3-375 Свидетельство о праве на наследство по закону, № 16/167-н/16-2024-3-376, выдан 08.10.2024, Щекач Ирина Федоровна, нотариус Нурлатского нотариального округа Республики Татарстан Документ нотариально удостоверен: 08.10.2024 Щекач Ирина Федоровна, нотариус Нурлатского нотариального округа Республики Татарстан 16/167-н/16-2024-3-376 Свидетельство о праве на наследство по закону, выдан 16.12.2024 Документ нотариально удостоверен: 16.12.2024 нотариус Нурлатского нотариального округа Республики Татарстан Мубаракшина Г.Н. 16/159-н/16-2024-4-294
		сведения об осуществлении государственной регистрации сделки, права, ограничения права без необходимого в силу закона согласия третьего лица, органа:	данные отсутствуют	
		сведения об управляющем залогом и о договоре управления залогом, если такой договор заключен для управления ипотекой:	данные отсутствуют	
		сведения о депозитарии, который осуществляет хранение обездвиженной документарной закладной или электронной закладной:		
		ведения о внесении изменений или дополнений в регистрационную запись об ипотеке:		
1	Правообладатель (правообладатели):	1.102	Егоров Виталий Петрович, 06.11.1955, д.Андреевка Октябрьского района ТАССР, Российская Федерация, СНИЛС 048-227-075 56 Паспорт гражданина Российской Федерации серия 92 03 №977843, выдан 20.12.2002, ОВД Нурлатского района Республики Татарстан	

ДОКУМЕНТ ПОДПИСАН
ЭЛЕКТРОННОЙ ПОДПИСЬЮ
Сертификат: 009F0BDC181A023B64597F1E2579BEFB50
Владелец: ФЕДЕРАЛЬНАЯ СЛУЖБА ГОСУДАРСТВЕННОЙ РЕГИСТРАЦИИ, КАДАСТРА И КАРТОГРАФИИ
Действителен: с 02.08.2024 по 26.10.2025

полное наименование должности		инициалы, фамилия

Земельный участок
вид объекта недвижимости

Лист № 232 раздела 2	Всего листов раздела 2: 696	Всего разделов: 7	Всего листов выписки: 2111

02.08.2025г. № КУВИ-001/2025-147013173	
Кадастровый номер:	16:32:000000:169(Единое землепользование)

	Сведения о возможности предоставления третьим лицам персональных данных физического лица:		1.102.1	данные отсутствуют
2	Вид, номер, дата и время государственной регистрации права:		2.102	Общая долевая собственность, 1/297 16-16-35/018/2012-405 26.11.2012 00:00:00
3	Сведения об осуществлении государственной регистрации сделки, права без необходимого в силу закона согласия третьего лица, органа:		3.102	данные отсутствуют
4	Ограничение прав и обременение объекта недвижимости:			
	4.1	вид:		Аренда
		дата государственной регистрации:		25.08.2006 00:00:00
		номер государственной регистрации:		16-16-03-004-2006-160.1
		срок, на который установлены ограничение прав и обременение объекта недвижимости:		Срок действия с 01.06.2006 по 01.06.2055 с 01.06.2006 по 01.06.2055
		лицо, в пользу которого установлены ограничение прав и обременение объекта недвижимости:		Инякин Вячеслав Владимирович, 01.02.1961, с. Андреевка Октябрьского р-на Татарстан, Российская Федерация, СНИЛС 123-410-424 95 Паспорт гражданина Российской Федерации серия 36 06 №512897, выдан 22.08.2006, Жигулевским ГОВД Самарской обл. 423040, Респ. Татарстан, р-н. Нурлатский, г. Нурлат, ул. Г.Кариева, д. 12, кв. 9 Общество с ограниченной ответственностью "Агрофирма "Южная", ИНН: 1632008990
		сведения о возможности предоставления третьим лицам персональных данных физического лица		данные отсутствуют
		основание государственной регистрации:		Договор аренды земельного участка из земель сельскохозяйственного назначения, находящегося в общей долевой собственности, № 1, выдан 31.05.2006, заключили Тарасов В.В. от имени пайщиков иАфлятунов З.А. от имени ООО "Новый путь", дата государственной регистрации: 25.08.2006, номер государственной регистрации: 16-16-03-004-2006-160.1 Свидетельство о праве на наследство по закону, выдан 14.09.2021 Документ нотариально удостоверен: 14.09.2021 Мубаракшина Г.Н. 16/159-н/16-2021-5-297

полное наименование должности		инициалы, фамилия

ДОКУМЕНТ ПОДПИСАН
ЭЛЕКТРОННОЙ ПОДПИСЬЮ
Сертификат: 009F0BDC181A023B64597F1E2579BEFB50
Владелец: ФЕДЕРАЛЬНАЯ СЛУЖБА ГОСУДАРСТВЕННОЙ РЕГИСТРАЦИИ, КАДАСТРА И КАРТОГРАФИИ
Действителен: с 02.08.2024 по 26.10.2025

Земельный участок
вид объекта недвижимости

Лист № 233 раздела 2	Всего листов раздела 2: 696	Всего разделов: 7	Всего листов выписки: 2111

02.08.2025г. № КУВИ-001/2025-147013173	
Кадастровый номер:	16:32:000000:169(Единое землепользование)

Свидетельство о праве на наследство по завещанию, выдан 19.07.2023
Документ нотариально удостоверен: 19.07.2023 нотариус Нурлатского нотариального округа Республики Татарстан Мубаракшина Г.Н. 16/159-н/16-2023-3-1253

Договор дарения 7/3654 доли в праве общей долевой собственности земельного участка, № б/н, выдан 29.09.2023

Свидетельство о праве на наследство по завещанию, выдан 23.01.2024
Документ нотариально удостоверен: 23.01.2024 Щекач И.Ф., нотариусом Нурлатского нотариального округа Республики Татарстан 16/167-н/16-2024-2-47

Свидетельство о праве собственности, № 16/167-н/16-2024-3-279, выдан 23.09.2024, Щекач Ирина Федоровна, нотариус Нурлатского нотариального округа Республики Татарстан
Документ нотариально удостоверен: 23.09.2024 Щекач Ирина Федоровна, нотариус Нурлатского нотариального округа Республики Татарстан 16/167-н/16-2024-3-279

Свидетельство о праве на наследство по закону, № 16/167-н/16-2024-3-280, выдан 23.09.2024, Щекач Ирина Федоровна, нотариус Нурлатского нотариального округа Республики Татарстан
Документ нотариально удостоверен: 23.09.2024 Щекач Ирина Федоровна, нотариус Нурлатского нотариального округа Республики Татарстан 16/167-н/16-2024-3-280

Свидетельство о праве собственности, № 16/167-н/16-2024-3-375, выдан 08.10.2024, Щекач Ирина Федоровна, нотариус Нурлатского нотариального округа Республики Татарстан
Документ нотариально удостоверен: 08.10.2024 Щекач Ирина Федоровна, нотариус Нурлатского нотариального округа Республики Татарстан 16/167-н/16-2024-3-375

Свидетельство о праве на наследство по закону, № 16/167-н/16-2024-3-376, выдан 08.10.2024, Щекач Ирина Федоровна, нотариус Нурлатского нотариального округа Республики Татарстан
Документ нотариально удостоверен: 08.10.2024 Щекач Ирина Федоровна, нотариус Нурлатского нотариального округа Республики Татарстан 16/167-н/16-2024-3-376

Свидетельство о праве на наследство по закону, выдан 16.12.2024
Документ нотариально удостоверен: 16.12.2024 нотариус Нурлатского нотариального округа Республики Татарстан Мубаракшина Г.Н. 16/159-н/16-2024-4-294

ДОКУМЕНТ ПОДПИСАН
ЭЛЕКТРОННОЙ ПОДПИСЬЮ
Сертификат: 009F0BDC181A023B64597F1E2579BEFB50
Владелец: ФЕДЕРАЛЬНАЯ СЛУЖБА ГОСУДАРСТВЕННОЙ РЕГИСТРАЦИИ, КАДАСТРА И КАРТОГРАФИИ
Действителен: с 02.08.2024 по 26.10.2025

полное наименование должности		инициалы, фамилия

Земельный участок
вид объекта недвижимости

Лист № 234 раздела 2	Всего листов раздела 2: 696	Всего разделов: 7	Всего листов выписки: 2111

02.08.2025г. № КУВИ-001/2025-147013173	
Кадастровый номер:	16:32:000000:169(Единое землепользование)

		сведения об осуществлении государственной регистрации сделки, права, ограничения права без необходимого в силу закона согласия третьего лица, органа:	данные отсутствуют	
		сведения об управляющем залогом и о договоре управления залогом, если такой договор заключен для управления ипотекой:	данные отсутствуют	
		сведения о депозитарии, который осуществляет хранение обездвиженной документарной закладной или электронной закладной:		
		ведения о внесении изменений или дополнений в регистрационную запись об ипотеке:		
1	Правообладатель (правообладатели):		1.103	Кашкарова Любовь Кирилловна, 08.03.1954, Татарская АССР Октябрьский район д. Андреевка, Российская Федерация, СНИЛС 043-957-452 83 Паспорт гражданина Российской Федерации серия 92 12 №325340, выдан 25.09.2012, Отделением УФМС России по Республике Татарстан в Нурлатском районе
	Сведения о возможности предоставления третьим лицам персональных данных физического лица:		1.103.1	данные отсутствуют
2	Вид, номер, дата и время государственной регистрации права:		2.103	Общая долевая собственность, 1/297 16-16-35/017/2012-899 08.11.2012 00:00:00
3	Сведения об осуществлении государственной регистрации сделки, права без необходимого в силу закона согласия третьего лица, органа:		3.103	данные отсутствуют
4	Ограничение прав и обременение объекта недвижимости:			
	4.1	вид:	Аренда	
		дата государственной регистрации:	25.08.2006 00:00:00	
		номер государственной регистрации:	16-16-03-004-2006-160.1	
		срок, на который установлены ограничение прав и обременение объекта недвижимости:	Срок действия с 01.06.2006 по 01.06.2055 с 01.06.2006 по 01.06.2055	

ДОКУМЕНТ ПОДПИСАН
ЭЛЕКТРОННОЙ ПОДПИСЬЮ
Сертификат: 009F0BDC181A023B64597F1E2579BEFB50
Владелец: ФЕДЕРАЛЬНАЯ СЛУЖБА ГОСУДАРСТВЕННОЙ РЕГИСТРАЦИИ, КАДАСТРА И КАРТОГРАФИИ
Действителен: с 02.08.2024 по 26.10.2025

полное наименование должности	инициалы, фамилия

Земельный участок
вид объекта недвижимости

Лист № 235 раздела 2	Всего листов раздела 2: 696	Всего разделов: 7	Всего листов выписки: 2111

02.08.2025г. № КУВИ-001/2025-147013173	
Кадастровый номер:	16:32:000000:169(Единое землепользование)

лицо, в пользу которого установлены ограничение прав и обременение объекта недвижимости:	Инякин Вячеслав Владимирович, 01.02.1961, с. Андреевка Октябрьского р-на Татарстан, Российская Федерация, СНИЛС 123-410-424 95 Паспорт гражданина Российской Федерации серия 36 06 №512897, выдан 22.08.2006, Жигулевским ГОВД Самарской обл. 423040, Респ. Татарстан, р-н. Нурлатский, г. Нурлат, ул. Г.Кариева, д. 12, кв. 9 Общество с ограниченной ответственностью "Агрофирма "Южная", ИНН: 1632008990
сведения о возможности предоставления третьим лицам персональных данных физического лица	данные отсутствуют
основание государственной регистрации:	Договор аренды земельного участка из земель сельскохозяйственного назначения, находящегося в общей долевой собственности, № 1, выдан 31.05.2006, заключили Тарасов В.В. от имени пайщиков иАфлятунов З.А. от имени ООО "Новый путь", дата государственной регистрации: 25.08.2006, номер государственной регистрации: 16-16-03-004-2006-160.1 Свидетельство о праве на наследство по закону, выдан 14.09.2021 Документ нотариально удостоверен: 14.09.2021 Мубаракшина Г.Н. 16/159-н/16-2021-5-297 Свидетельство о праве на наследство по завещанию, выдан 19.07.2023 Документ нотариально удостоверен: 19.07.2023 нотариус Нурлатского нотариального округа Республики Татарстан Мубаракшина Г.Н. 16/159-н/16-2023-3-1253 Договор дарения 7/3654 доли в праве общей долевой собственности земельного участка, № б/н, выдан 29.09.2023 Свидетельство о праве на наследство по завещанию, выдан 23.01.2024 Документ нотариально удостоверен: 23.01.2024 Щекач И.Ф., нотариусом Нурлатского нотариального округа Республики Татарстан 16/167-н/16-2024-2-47 Свидетельство о праве собственности, № 16/167-н/16-2024-3-279, выдан 23.09.2024, Щекач Ирина Федоровна, нотариус Нурлатского нотариального округа Республики Татарстан Документ нотариально удостоверен: 23.09.2024 Щекач Ирина Федоровна, нотариус Нурлатского нотариального округа Республики Татарстан 16/167-н/16-2024-3-279

ДОКУМЕНТ ПОДПИСАН
ЭЛЕКТРОННОЙ ПОДПИСЬЮ
Сертификат: 009F0BDC181A023B64597F1E2579BEFB50
Владелец: ФЕДЕРАЛЬНАЯ СЛУЖБА ГОСУДАРСТВЕННОЙ РЕГИСТРАЦИИ, КАДАСТРА И КАРТОГРАФИИ
Действителен: с 02.08.2024 по 26.10.2025

полное наименование должности		инициалы, фамилия

Земельный участок
вид объекта недвижимости

Лист № 236 раздела 2	Всего листов раздела 2: 696	Всего разделов: 7	Всего листов выписки: 2111

02.08.2025г. № КУВИ-001/2025-147013173	
Кадастровый номер:	16:32:000000:169(Единое землепользование)

			Свидетельство о праве на наследство по закону, № 16/167-н/16-2024-3-280, выдан 23.09.2024, Щекач Ирина Федоровна, нотариус Нурлатского нотариального округа Республики Татарстан Документ нотариально удостоверен: 23.09.2024 Щекач Ирина Федоровна, нотариус Нурлатского нотариального округа Республики Татарстан 16/167-н/16-2024-3-280 Свидетельство о праве собственности, № 16/167-н/16-2024-3-375, выдан 08.10.2024, Щекач Ирина Федоровна, нотариус Нурлатского нотариального округа Республики Татарстан Документ нотариально удостоверен: 08.10.2024 Щекач Ирина Федоровна, нотариус Нурлатского нотариального округа Республики Татарстан 16/167-н/16-2024-3-375 Свидетельство о праве на наследство по закону, № 16/167-н/16-2024-3-376, выдан 08.10.2024, Щекач Ирина Федоровна, нотариус Нурлатского нотариального округа Республики Татарстан Документ нотариально удостоверен: 08.10.2024 Щекач Ирина Федоровна, нотариус Нурлатского нотариального округа Республики Татарстан 16/167-н/16-2024-3-376 Свидетельство о праве на наследство по закону, выдан 16.12.2024 Документ нотариально удостоверен: 16.12.2024 нотариус Нурлатского нотариального округа Республики Татарстан Мубаракшина Г.Н. 16/159-н/16-2024-4-294
		сведения об осуществлении государственной регистрации сделки, права, ограничения права без необходимого в силу закона согласия третьего лица, органа:	данные отсутствуют	
		сведения об управляющем залогом и о договоре управления залогом, если такой договор заключен для управления ипотекой:	данные отсутствуют	
		сведения о депозитарии, который осуществляет хранение обездвиженной документарной закладной или электронной закладной:		
		ведения о внесении изменений или дополнений в регистрационную запись об ипотеке:		
1	Правообладатель (правообладатели):	1.104	Авандеева Лариса Ивановна, 12.12.1977, с.Чув. Эштебенькино Челно-Вершинского района Куйбышевской области, Российская Федерация, СНИЛС 116-391-253 44 Паспорт гражданина Российской Федерации серия 92 03 №231096, выдан 24.05.2002, ОВД Нурлатского района Республики Татарстан	

ДОКУМЕНТ ПОДПИСАН
ЭЛЕКТРОННОЙ ПОДПИСЬЮ
Сертификат: 009F0BDC181A023B64597F1E2579BEFB50
Владелец: ФЕДЕРАЛЬНАЯ СЛУЖБА ГОСУДАРСТВЕННОЙ РЕГИСТРАЦИИ, КАДАСТРА И КАРТОГРАФИИ
Действителен: с 02.08.2024 по 26.10.2025

полное наименование должности		инициалы, фамилия

Земельный участок
вид объекта недвижимости

Лист № 237 раздела 2	Всего листов раздела 2: 696	Всего разделов: 7	Всего листов выписки: 2111

02.08.2025г. № КУВИ-001/2025-147013173	
Кадастровый номер:	16:32:000000:169(Единое землепользование)

	Сведения о возможности предоставления третьим лицам персональных данных физического лица:		1.104.1	данные отсутствуют
2	Вид, номер, дата и время государственной регистрации права:		2.104	Общая долевая собственность, 1/297 16-16-35/017/2012-297 04.10.2012 00:00:00
3	Сведения об осуществлении государственной регистрации сделки, права без необходимого в силу закона согласия третьего лица, органа:		3.104	данные отсутствуют
4	Ограничение прав и обременение объекта недвижимости:			
	4.1	вид:		Аренда
		дата государственной регистрации:		25.08.2006 00:00:00
		номер государственной регистрации:		16-16-03-004-2006-160.1
		срок, на который установлены ограничение прав и обременение объекта недвижимости:		Срок действия с 01.06.2006 по 01.06.2055 с 01.06.2006 по 01.06.2055
		лицо, в пользу которого установлены ограничение прав и обременение объекта недвижимости:		Инякин Вячеслав Владимирович, 01.02.1961, с. Андреевка Октябрьского р-на Татарстан, Российская Федерация, СНИЛС 123-410-424 95 Паспорт гражданина Российской Федерации серия 36 06 №512897, выдан 22.08.2006, Жигулевским ГОВД Самарской обл. 423040, Респ. Татарстан, р-н. Нурлатский, г. Нурлат, ул. Г.Кариева, д. 12, кв. 9 Общество с ограниченной ответственностью "Агрофирма "Южная", ИНН: 1632008990
		сведения о возможности предоставления третьим лицам персональных данных физического лица		данные отсутствуют
		основание государственной регистрации:		Договор аренды земельного участка из земель сельскохозяйственного назначения, находящегося в общей долевой собственности, № 1, выдан 31.05.2006, заключили Тарасов В.В. от имени пайщиков иАфлятунов З.А. от имени ООО "Новый путь", дата государственной регистрации: 25.08.2006, номер государственной регистрации: 16-16-03-004-2006-160.1 Свидетельство о праве на наследство по закону, выдан 14.09.2021 Документ нотариально удостоверен: 14.09.2021 Мубаракшина Г.Н. 16/159-н/16-2021-5-297

полное наименование должности		инициалы, фамилия

ДОКУМЕНТ ПОДПИСАН
ЭЛЕКТРОННОЙ ПОДПИСЬЮ
Сертификат: 009F0BDC181A023B64597F1E2579BEFB50
Владелец: ФЕДЕРАЛЬНАЯ СЛУЖБА ГОСУДАРСТВЕННОЙ РЕГИСТРАЦИИ, КАДАСТРА И КАРТОГРАФИИ
Действителен: с 02.08.2024 по 26.10.2025

Земельный участок
вид объекта недвижимости

Лист № 238 раздела 2	Всего листов раздела 2: 696	Всего разделов: 7	Всего листов выписки: 2111

02.08.2025г. № КУВИ-001/2025-147013173	
Кадастровый номер:	16:32:000000:169(Единое землепользование)

			Свидетельство о праве на наследство по завещанию, выдан 19.07.2023 Документ нотариально удостоверен: 19.07.2023 нотариус Нурлатского нотариального округа Республики Татарстан Мубаракшина Г.Н. 16/159-н/16-2023-3-1253 Договор дарения 7/3654 доли в праве общей долевой собственности земельного участка, № б/н, выдан 29.09.2023 Свидетельство о праве на наследство по завещанию, выдан 23.01.2024 Документ нотариально удостоверен: 23.01.2024 Щекач И.Ф., нотариусом Нурлатского нотариального округа Республики Татарстан 16/167-н/16-2024-2-47 Свидетельство о праве собственности, № 16/167-н/16-2024-3-279, выдан 23.09.2024, Щекач Ирина Федоровна, нотариус Нурлатского нотариального округа Республики Татарстан Документ нотариально удостоверен: 23.09.2024 Щекач Ирина Федоровна, нотариус Нурлатского нотариального округа Республики Татарстан 16/167-н/16-2024-3-279 Свидетельство о праве на наследство по закону, № 16/167-н/16-2024-3-280, выдан 23.09.2024, Щекач Ирина Федоровна, нотариус Нурлатского нотариального округа Республики Татарстан Документ нотариально удостоверен: 23.09.2024 Щекач Ирина Федоровна, нотариус Нурлатского нотариального округа Республики Татарстан 16/167-н/16-2024-3-280 Свидетельство о праве собственности, № 16/167-н/16-2024-3-375, выдан 08.10.2024, Щекач Ирина Федоровна, нотариус Нурлатского нотариального округа Республики Татарстан Документ нотариально удостоверен: 08.10.2024 Щекач Ирина Федоровна, нотариус Нурлатского нотариального округа Республики Татарстан 16/167-н/16-2024-3-375 Свидетельство о праве на наследство по закону, № 16/167-н/16-2024-3-376, выдан 08.10.2024, Щекач Ирина Федоровна, нотариус Нурлатского нотариального округа Республики Татарстан Документ нотариально удостоверен: 08.10.2024 Щекач Ирина Федоровна, нотариус Нурлатского нотариального округа Республики Татарстан 16/167-н/16-2024-3-376 Свидетельство о праве на наследство по закону, выдан 16.12.2024 Документ нотариально удостоверен: 16.12.2024 нотариус Нурлатского нотариального округа Республики Татарстан Мубаракшина Г.Н. 16/159-н/16-2024-4-294

ДОКУМЕНТ ПОДПИСАН
ЭЛЕКТРОННОЙ ПОДПИСЬЮ
Сертификат: 009F0BDC181A023B64597F1E2579BEFB50
Владелец: ФЕДЕРАЛЬНАЯ СЛУЖБА ГОСУДАРСТВЕННОЙ РЕГИСТРАЦИИ, КАДАСТРА И КАРТОГРАФИИ
Действителен: с 02.08.2024 по 26.10.2025

полное наименование должности		инициалы, фамилия

Земельный участок
вид объекта недвижимости

Лист № 239 раздела 2	Всего листов раздела 2: 696	Всего разделов: 7	Всего листов выписки: 2111

02.08.2025г. № КУВИ-001/2025-147013173	
Кадастровый номер:	16:32:000000:169(Единое землепользование)

		сведения об осуществлении государственной регистрации сделки, права, ограничения права без необходимого в силу закона согласия третьего лица, органа:	данные отсутствуют	
		сведения об управляющем залогом и о договоре управления залогом, если такой договор заключен для управления ипотекой:	данные отсутствуют	
		сведения о депозитарии, который осуществляет хранение обездвиженной документарной закладной или электронной закладной:		
		ведения о внесении изменений или дополнений в регистрационную запись об ипотеке:		
1	Правообладатель (правообладатели):		1.105	Порфирьева Мария Васильевна, 01.09.1971, д.Андреевка Октябрьского района ТАССР, Российская Федерация, СНИЛС 071-322-841 31 Паспорт гражданина Российской Федерации серия 92 07 №323957, выдан 28.01.2008, Отделением УФМС Росии по Республике Татарстан в Нурлатском районе
	Сведения о возможности предоставления третьим лицам персональных данных физического лица:		1.105.1	данные отсутствуют
2	Вид, номер, дата и время государственной регистрации права:		2.105	Общая долевая собственность, 1/297 16-16-35/015/2012-200 07.09.2012 00:00:00
3	Сведения об осуществлении государственной регистрации сделки, права без необходимого в силу закона согласия третьего лица, органа:		3.105	данные отсутствуют
4	Ограничение прав и обременение объекта недвижимости:			
	4.1	вид:	Аренда	
		дата государственной регистрации:	25.08.2006 00:00:00	
		номер государственной регистрации:	16-16-03-004-2006-160.1	
		срок, на который установлены ограничение прав и обременение объекта недвижимости:	Срок действия с 01.06.2006 по 01.06.2055 с 01.06.2006 по 01.06.2055	

ДОКУМЕНТ ПОДПИСАН
ЭЛЕКТРОННОЙ ПОДПИСЬЮ
Сертификат: 009F0BDC181A023B64597F1E2579BEFB50
Владелец: ФЕДЕРАЛЬНАЯ СЛУЖБА ГОСУДАРСТВЕННОЙ РЕГИСТРАЦИИ, КАДАСТРА И КАРТОГРАФИИ
Действителен: с 02.08.2024 по 26.10.2025

полное наименование должности	инициалы, фамилия

Земельный участок
вид объекта недвижимости

Лист № 240 раздела 2	Всего листов раздела 2: 696	Всего разделов: 7	Всего листов выписки: 2111

02.08.2025г. № КУВИ-001/2025-147013173

Кадастровый номер:	16:32:000000:169(Единое землепользование)

лицо, в пользу которого установлены ограничение прав и обременение объекта недвижимости:	Инякин Вячеслав Владимирович, 01.02.1961, с. Андреевка Октябрьского р-на Татарстан, Российская Федерация, СНИЛС 123-410-424 95 Паспорт гражданина Российской Федерации серия 36 06 №512897, выдан 22.08.2006, Жигулевским ГОВД Самарской обл. 423040, Респ. Татарстан, р-н. Нурлатский, г. Нурлат, ул. Г.Кариева, д. 12, кв. 9 Общество с ограниченной ответственностью "Агрофирма "Южная", ИНН: 1632008990
сведения о возможности предоставления третьим лицам персональных данных физического лица	данные отсутствуют
основание государственной регистрации:	Договор аренды земельного участка из земель сельскохозяйственного назначения, находящегося в общей долевой собственности, № 1, выдан 31.05.2006, заключили Тарасов В.В. от имени пайщиков иАфлятунов З.А. от имени ООО "Новый путь", дата государственной регистрации: 25.08.2006, номер государственной регистрации: 16-16-03-004-2006-160.1 Свидетельство о праве на наследство по закону, выдан 14.09.2021 Документ нотариально удостоверен: 14.09.2021 Мубаракшина Г.Н. 16/159-н/16-2021-5-297 Свидетельство о праве на наследство по завещанию, выдан 19.07.2023 Документ нотариально удостоверен: 19.07.2023 нотариус Нурлатского нотариального округа Республики Татарстан Мубаракшина Г.Н. 16/159-н/16-2023-3-1253 Договор дарения 7/3654 доли в праве общей долевой собственности земельного участка, № б/н, выдан 29.09.2023 Свидетельство о праве на наследство по завещанию, выдан 23.01.2024 Документ нотариально удостоверен: 23.01.2024 Щекач И.Ф., нотариусом Нурлатского нотариального округа Республики Татарстан 16/167-н/16-2024-2-47 Свидетельство о праве собственности, № 16/167-н/16-2024-3-279, выдан 23.09.2024, Щекач Ирина Федоровна, нотариус Нурлатского нотариального округа Республики Татарстан Документ нотариально удостоверен: 23.09.2024 Щекач Ирина Федоровна, нотариус Нурлатского нотариального округа Республики Татарстан 16/167-н/16-2024-3-279

ДОКУМЕНТ ПОДПИСАН
ЭЛЕКТРОННОЙ ПОДПИСЬЮ
Сертификат: 009F0BDC181A023B64597F1E2579BEFB50
Владелец: ФЕДЕРАЛЬНАЯ СЛУЖБА ГОСУДАРСТВЕННОЙ РЕГИСТРАЦИИ, КАДАСТРА И КАРТОГРАФИИ
Действителен: с 02.08.2024 по 26.10.2025

полное наименование должности		инициалы, фамилия

Земельный участок
вид объекта недвижимости

Лист № 241 раздела 2	Всего листов раздела 2: 696	Всего разделов: 7	Всего листов выписки: 2111

02.08.2025г. № КУВИ-001/2025-147013173	
Кадастровый номер:	16:32:000000:169(Единое землепользование)

			Свидетельство о праве на наследство по закону, № 16/167-н/16-2024-3-280, выдан 23.09.2024, Щекач Ирина Федоровна, нотариус Нурлатского нотариального округа Республики Татарстан Документ нотариально удостоверен: 23.09.2024 Щекач Ирина Федоровна, нотариус Нурлатского нотариального округа Республики Татарстан 16/167-н/16-2024-3-280 Свидетельство о праве собственности, № 16/167-н/16-2024-3-375, выдан 08.10.2024, Щекач Ирина Федоровна, нотариус Нурлатского нотариального округа Республики Татарстан Документ нотариально удостоверен: 08.10.2024 Щекач Ирина Федоровна, нотариус Нурлатского нотариального округа Республики Татарстан 16/167-н/16-2024-3-375 Свидетельство о праве на наследство по закону, № 16/167-н/16-2024-3-376, выдан 08.10.2024, Щекач Ирина Федоровна, нотариус Нурлатского нотариального округа Республики Татарстан Документ нотариально удостоверен: 08.10.2024 Щекач Ирина Федоровна, нотариус Нурлатского нотариального округа Республики Татарстан 16/167-н/16-2024-3-376 Свидетельство о праве на наследство по закону, выдан 16.12.2024 Документ нотариально удостоверен: 16.12.2024 нотариус Нурлатского нотариального округа Республики Татарстан Мубаракшина Г.Н. 16/159-н/16-2024-4-294
		сведения об осуществлении государственной регистрации сделки, права, ограничения права без необходимого в силу закона согласия третьего лица, органа:	данные отсутствуют	
		сведения об управляющем залогом и о договоре управления залогом, если такой договор заключен для управления ипотекой:	данные отсутствуют	
		сведения о депозитарии, который осуществляет хранение обездвиженной документарной закладной или электронной закладной:		
		ведения о внесении изменений или дополнений в регистрационную запись об ипотеке:		
1	Правообладатель (правообладатели):	1.106	Лаврентьева Римма Васильевна, 12.02.1966, дер. Андреевка Октябрьского района ТАССР, Российской Федерации, СНИЛС 070-546-571 59 Паспорт гражданина Российской Федерации серия 92 10 №059808, выдан 02.03.2011, Отделением УФМС России по РТ в гор. Нижнекамске	

ДОКУМЕНТ ПОДПИСАН
ЭЛЕКТРОННОЙ ПОДПИСЬЮ
Сертификат: 009F0BDC181A023B64597F1E2579BEFB50
Владелец: ФЕДЕРАЛЬНАЯ СЛУЖБА ГОСУДАРСТВЕННОЙ РЕГИСТРАЦИИ, КАДАСТРА И КАРТОГРАФИИ
Действителен: с 02.08.2024 по 26.10.2025

полное наименование должности		инициалы, фамилия

Земельный участок
вид объекта недвижимости

Лист № 242 раздела 2	Всего листов раздела 2: 696	Всего разделов: 7	Всего листов выписки: 2111

02.08.2025г. № КУВИ-001/2025-147013173	
Кадастровый номер:	16:32:000000:169(Единое землепользование)

	Сведения о возможности предоставления третьим лицам персональных данных физического лица:		1.106.1	данные отсутствуют
2	Вид, номер, дата и время государственной регистрации права:		2.106	Общая долевая собственность, 1/297 16-16-35/009/2012-297 16.07.2012 00:00:00
3	Сведения об осуществлении государственной регистрации сделки, права без необходимого в силу закона согласия третьего лица, органа:		3.106	данные отсутствуют
4	Ограничение прав и обременение объекта недвижимости:			
	4.1	вид:		Аренда
		дата государственной регистрации:		25.08.2006 00:00:00
		номер государственной регистрации:		16-16-03-004-2006-160.1
		срок, на который установлены ограничение прав и обременение объекта недвижимости:		Срок действия с 01.06.2006 по 01.06.2055 с 01.06.2006 по 01.06.2055
		лицо, в пользу которого установлены ограничение прав и обременение объекта недвижимости:		Инякин Вячеслав Владимирович, 01.02.1961, с. Андреевка Октябрьского р-на Татарстан, Российская Федерация, СНИЛС 123-410-424 95 Паспорт гражданина Российской Федерации серия 36 06 №512897, выдан 22.08.2006, Жигулевским ГОВД Самарской обл. 423040, Респ. Татарстан, р-н. Нурлатский, г. Нурлат, ул. Г.Кариева, д. 12, кв. 9 Общество с ограниченной ответственностью "Агрофирма "Южная", ИНН: 1632008990
		сведения о возможности предоставления третьим лицам персональных данных физического лица		данные отсутствуют
		основание государственной регистрации:		Договор аренды земельного участка из земель сельскохозяйственного назначения, находящегося в общей долевой собственности, № 1, выдан 31.05.2006, заключили Тарасов В.В. от имени пайщиков иАфлятунов З.А. от имени ООО "Новый путь", дата государственной регистрации: 25.08.2006, номер государственной регистрации: 16-16-03-004-2006-160.1 Свидетельство о праве на наследство по закону, выдан 14.09.2021 Документ нотариально удостоверен: 14.09.2021 Мубаракшина Г.Н. 16/159-н/16-2021-5-297

полное наименование должности		инициалы, фамилия

ДОКУМЕНТ ПОДПИСАН
ЭЛЕКТРОННОЙ ПОДПИСЬЮ
Сертификат: 009F0BDC181A023B64597F1E2579BEFB50
Владелец: ФЕДЕРАЛЬНАЯ СЛУЖБА ГОСУДАРСТВЕННОЙ РЕГИСТРАЦИИ, КАДАСТРА И КАРТОГРАФИИ
Действителен: с 02.08.2024 по 26.10.2025

Земельный участок
вид объекта недвижимости

Лист № 243 раздела 2	Всего листов раздела 2: 696	Всего разделов: 7	Всего листов выписки: 2111

02.08.2025г. № КУВИ-001/2025-147013173	
Кадастровый номер:	16:32:000000:169(Единое землепользование)

			Свидетельство о праве на наследство по завещанию, выдан 19.07.2023 Документ нотариально удостоверен: 19.07.2023 нотариус Нурлатского нотариального округа Республики Татарстан Мубаракшина Г.Н. 16/159-н/16-2023-3-1253 Договор дарения 7/3654 доли в праве общей долевой собственности земельного участка, № б/н, выдан 29.09.2023 Свидетельство о праве на наследство по завещанию, выдан 23.01.2024 Документ нотариально удостоверен: 23.01.2024 Щекач И.Ф., нотариусом Нурлатского нотариального округа Республики Татарстан 16/167-н/16-2024-2-47 Свидетельство о праве собственности, № 16/167-н/16-2024-3-279, выдан 23.09.2024, Щекач Ирина Федоровна, нотариус Нурлатского нотариального округа Республики Татарстан Документ нотариально удостоверен: 23.09.2024 Щекач Ирина Федоровна, нотариус Нурлатского нотариального округа Республики Татарстан 16/167-н/16-2024-3-279 Свидетельство о праве на наследство по закону, № 16/167-н/16-2024-3-280, выдан 23.09.2024, Щекач Ирина Федоровна, нотариус Нурлатского нотариального округа Республики Татарстан Документ нотариально удостоверен: 23.09.2024 Щекач Ирина Федоровна, нотариус Нурлатского нотариального округа Республики Татарстан 16/167-н/16-2024-3-280 Свидетельство о праве собственности, № 16/167-н/16-2024-3-375, выдан 08.10.2024, Щекач Ирина Федоровна, нотариус Нурлатского нотариального округа Республики Татарстан Документ нотариально удостоверен: 08.10.2024 Щекач Ирина Федоровна, нотариус Нурлатского нотариального округа Республики Татарстан 16/167-н/16-2024-3-375 Свидетельство о праве на наследство по закону, № 16/167-н/16-2024-3-376, выдан 08.10.2024, Щекач Ирина Федоровна, нотариус Нурлатского нотариального округа Республики Татарстан Документ нотариально удостоверен: 08.10.2024 Щекач Ирина Федоровна, нотариус Нурлатского нотариального округа Республики Татарстан 16/167-н/16-2024-3-376 Свидетельство о праве на наследство по закону, выдан 16.12.2024 Документ нотариально удостоверен: 16.12.2024 нотариус Нурлатского нотариального округа Республики Татарстан Мубаракшина Г.Н. 16/159-н/16-2024-4-294

ДОКУМЕНТ ПОДПИСАН
ЭЛЕКТРОННОЙ ПОДПИСЬЮ
Сертификат: 009F0BDC181A023B64597F1E2579BEFB50
Владелец: ФЕДЕРАЛЬНАЯ СЛУЖБА ГОСУДАРСТВЕННОЙ РЕГИСТРАЦИИ, КАДАСТРА И КАРТОГРАФИИ
Действителен: с 02.08.2024 по 26.10.2025

полное наименование должности		инициалы, фамилия

Земельный участок
вид объекта недвижимости

Лист № 244 раздела 2	Всего листов раздела 2: 696	Всего разделов: 7	Всего листов выписки: 2111

02.08.2025г. № КУВИ-001/2025-147013173	
Кадастровый номер:	16:32:000000:169(Единое землепользование)

		сведения об осуществлении государственной регистрации сделки, права, ограничения права без необходимого в силу закона согласия третьего лица, органа:	данные отсутствуют	
		сведения об управляющем залогом и о договоре управления залогом, если такой договор заключен для управления ипотекой:	данные отсутствуют	
		сведения о депозитарии, который осуществляет хранение обездвиженной документарной закладной или электронной закладной:		
		ведения о внесении изменений или дополнений в регистрационную запись об ипотеке:		
1	Правообладатель (правообладатели):		1.107	Сиякин Валерий Алексеевич, 03.11.1969, дер. Андреевка Октябрьского района ТАССР, Российской Федерации, СНИЛС 048-227-325 55 Паспорт гражданина Российской Федерации серия 92 05 №402554, выдан 22.09.2004, ОВД Нурлатского района Республики Татарстан
	Сведения о возможности предоставления третьим лицам персональных данных физического лица:		1.107.1	данные отсутствуют
2	Вид, номер, дата и время государственной регистрации права:		2.107	Общая долевая собственность, 1/297 16-16-35/008/2012-124 05.04.2012 00:00:00
3	Сведения об осуществлении государственной регистрации сделки, права без необходимого в силу закона согласия третьего лица, органа:		3.107	данные отсутствуют
4	Ограничение прав и обременение объекта недвижимости:			
	4.1	вид:	Аренда	
		дата государственной регистрации:	25.08.2006 00:00:00	
		номер государственной регистрации:	16-16-03-004-2006-160.1	
		срок, на который установлены ограничение прав и обременение объекта недвижимости:	Срок действия с 01.06.2006 по 01.06.2055 с 01.06.2006 по 01.06.2055	

полное наименование должности	ДОКУМЕНТ ПОДПИСАН ЭЛЕКТРОННОЙ ПОДПИСЬЮ Сертификат: 009F0BDC181A023B64597F1E2579BEFB50 Владелец: ФЕДЕРАЛЬНАЯ СЛУЖБА ГОСУДАРСТВЕННОЙ РЕГИСТРАЦИИ, КАДАСТРА И КАРТОГРАФИИ Действителен: с 02.08.2024 по 26.10.2025	инициалы, фамилия

Земельный участок
вид объекта недвижимости

Лист № 245 раздела 2	Всего листов раздела 2: 696	Всего разделов: 7	Всего листов выписки: 2111

02.08.2025г. № КУВИ-001/2025-147013173	
Кадастровый номер:	16:32:000000:169(Единое землепользование)

лицо, в пользу которого установлены ограничение прав и обременение объекта недвижимости:	Инякин Вячеслав Владимирович, 01.02.1961, с. Андреевка Октябрьского р-на Татарстан, Российская Федерация, СНИЛС 123-410-424 95 Паспорт гражданина Российской Федерации серия 36 06 №512897, выдан 22.08.2006, Жигулевским ГОВД Самарской обл. 423040, Респ. Татарстан, р-н. Нурлатский, г. Нурлат, ул. Г.Кариева, д. 12, кв. 9 Общество с ограниченной ответственностью "Агрофирма "Южная", ИНН: 1632008990
сведения о возможности предоставления третьим лицам персональных данных физического лица	данные отсутствуют
основание государственной регистрации:	Договор аренды земельного участка из земель сельскохозяйственного назначения, находящегося в общей долевой собственности, № 1, выдан 31.05.2006, заключили Тарасов В.В. от имени пайщиков иАфлятунов З.А. от имени ООО "Новый путь", дата государственной регистрации: 25.08.2006, номер государственной регистрации: 16-16-03-004-2006-160.1 Свидетельство о праве на наследство по закону, выдан 14.09.2021 Документ нотариально удостоверен: 14.09.2021 Мубаракшина Г.Н. 16/159-н/16-2021-5-297 Свидетельство о праве на наследство по завещанию, выдан 19.07.2023 Документ нотариально удостоверен: 19.07.2023 нотариус Нурлатского нотариального округа Республики Татарстан Мубаракшина Г.Н. 16/159-н/16-2023-3-1253 Договор дарения 7/3654 доли в праве общей долевой собственности земельного участка, № б/н, выдан 29.09.2023 Свидетельство о праве на наследство по завещанию, выдан 23.01.2024 Документ нотариально удостоверен: 23.01.2024 Щекач И.Ф., нотариусом Нурлатского нотариального округа Республики Татарстан 16/167-н/16-2024-2-47 Свидетельство о праве собственности, № 16/167-н/16-2024-3-279, выдан 23.09.2024, Щекач Ирина Федоровна, нотариус Нурлатского нотариального округа Республики Татарстан Документ нотариально удостоверен: 23.09.2024 Щекач Ирина Федоровна, нотариус Нурлатского нотариального округа Республики Татарстан 16/167-н/16-2024-3-279

ДОКУМЕНТ ПОДПИСАН
ЭЛЕКТРОННОЙ ПОДПИСЬЮ
Сертификат: 009F0BDC181A023B64597F1E2579BEFB50
Владелец: ФЕДЕРАЛЬНАЯ СЛУЖБА ГОСУДАРСТВЕННОЙ РЕГИСТРАЦИИ, КАДАСТРА И КАРТОГРАФИИ
Действителен: с 02.08.2024 по 26.10.2025

полное наименование должности		инициалы, фамилия

Земельный участок			
вид объекта недвижимости			
Лист № 246 раздела 2	Всего листов раздела 2: 696	Всего разделов: 7	Всего листов выписки: 2111

02.08.2025г. № КУВИ-001/2025-147013173	
Кадастровый номер:	16:32:000000:169(Единое землепользование)

			Свидетельство о праве на наследство по закону, № 16/167-н/16-2024-3-280, выдан 23.09.2024, Щекач Ирина Федоровна, нотариус Нурлатского нотариального округа Республики Татарстан Документ нотариально удостоверен: 23.09.2024 Щекач Ирина Федоровна, нотариус Нурлатского нотариального округа Республики Татарстан 16/167-н/16-2024-3-280 Свидетельство о праве собственности, № 16/167-н/16-2024-3-375, выдан 08.10.2024, Щекач Ирина Федоровна, нотариус Нурлатского нотариального округа Республики Татарстан Документ нотариально удостоверен: 08.10.2024 Щекач Ирина Федоровна, нотариус Нурлатского нотариального округа Республики Татарстан 16/167-н/16-2024-3-375 Свидетельство о праве на наследство по закону, № 16/167-н/16-2024-3-376, выдан 08.10.2024, Щекач Ирина Федоровна, нотариус Нурлатского нотариального округа Республики Татарстан Документ нотариально удостоверен: 08.10.2024 Щекач Ирина Федоровна, нотариус Нурлатского нотариального округа Республики Татарстан 16/167-н/16-2024-3-376 Свидетельство о праве на наследство по закону, выдан 16.12.2024 Документ нотариально удостоверен: 16.12.2024 нотариус Нурлатского нотариального округа Республики Татарстан Мубаракшина Г.Н. 16/159-н/16-2024-4-294
		сведения об осуществлении государственной регистрации сделки, права, ограничения права без необходимого в силу закона согласия третьего лица, органа:		данные отсутствуют
		сведения об управляющем залогом и о договоре управления залогом, если такой договор заключен для управления ипотекой:		данные отсутствуют
		сведения о депозитарии, который осуществляет хранение обездвиженной документарной закладной или электронной закладной:		
		ведения о внесении изменений или дополнений в регистрационную запись об ипотеке:		
1	Правообладатель (правообладатели):	1.108	Общество с ограниченной ответственностью "Агрофирма "Южная", ИНН: 1632008990	
	Сведения о возможности предоставления третьим лицам персональных данных физического лица:	1.108.1	данные отсутствуют	

ДОКУМЕНТ ПОДПИСАН
ЭЛЕКТРОННОЙ ПОДПИСЬЮ
Сертификат: 009F0BDC181A023B64597F1E2579BEFB50
Владелец: ФЕДЕРАЛЬНАЯ СЛУЖБА ГОСУДАРСТВЕННОЙ РЕГИСТРАЦИИ, КАДАСТРА И КАРТОГРАФИИ
Действителен: с 02.08.2024 по 26.10.2025

полное наименование должности	инициалы, фамилия

Земельный участок
вид объекта недвижимости

Лист № 247 раздела 2	Всего листов раздела 2: 696	Всего разделов: 7	Всего листов выписки: 2111

02.08.2025г. № КУВИ-001/2025-147013173	
Кадастровый номер:	16:32:000000:169(Единое землепользование)

2	Вид, номер, дата и время государственной регистрации права:		2.108	Общая долевая собственность, 1/297 16-16-35/007/2012-134 27.03.2012 00:00:00
3	Сведения об осуществлении государственной регистрации сделки, права без необходимого в силу закона согласия третьего лица, органа:		3.108	данные отсутствуют
4	Ограничение прав и обременение объекта недвижимости:			
	4.1	вид:	Запрещение регистрации	
		дата государственной регистрации:	04.07.2025 10:00:36	
		номер государственной регистрации:	16:32:000000:169-16/203/2025-217	
		срок, на который установлены ограничение прав и обременение объекта недвижимости:	не установлен	
		лицо, в пользу которого установлены ограничение прав и обременение объекта недвижимости:	не определено	
		сведения о возможности предоставления третьим лицам персональных данных физического лица	данные отсутствуют	
		основание государственной регистрации:	Постановление о запрете на совершение действий по регистрации, № 52922/25/16043-ИП, выдан 03.07.2025, Нурлатское РОСП ГУФССП России по Республике Татарстан	
		сведения об осуществлении государственной регистрации сделки, права, ограничения права без необходимого в силу закона согласия третьего лица, органа:	данные отсутствуют	
		сведения об управляющем залогом и о договоре управления залогом, если такой договор заключен для управления ипотекой:	данные отсутствуют	
		сведения о депозитарии, который осуществляет хранение обездвиженной документарной закладной или электронной закладной:		
		ведения о внесении изменений или дополнений в регистрационную запись об ипотеке:		
	4.2	вид:	Запрещение регистрации	
		дата государственной регистрации:	12.05.2025 07:23:57	
		номер государственной регистрации:	16:32:000000:169-16/203/2025-210	

ДОКУМЕНТ ПОДПИСАН
ЭЛЕКТРОННОЙ ПОДПИСЬЮ
Сертификат: 009F0BDC181A023B64597F1E2579BEFB50
Владелец: ФЕДЕРАЛЬНАЯ СЛУЖБА ГОСУДАРСТВЕННОЙ РЕГИСТРАЦИИ, КАДАСТРА И КАРТОГРАФИИ
Действителен: с 02.08.2024 по 26.10.2025

полное наименование должности	инициалы, фамилия

Земельный участок
вид объекта недвижимости

Лист № 248 раздела 2	Всего листов раздела 2: 696	Всего разделов: 7	Всего листов выписки: 2111

02.08.2025г. № КУВИ-001/2025-147013173	
Кадастровый номер:	16:32:000000:169(Единое землепользование)

		срок, на который установлены ограничение прав и обременение объекта недвижимости:	не установлен
		лицо, в пользу которого установлены ограничение прав и обременение объекта недвижимости:	не определено
		сведения о возможности предоставления третьим лицам персональных данных физического лица	данные отсутствуют
		основание государственной регистрации:	Постановление о запрете на совершение действий по регистрации, № 118956/25/16006-ИП, выдан 07.05.2025, Ново-Савиновский РОСП г.Казани ГУФССП по Республике Татарстан
		сведения об осуществлении государственной регистрации сделки, права, ограничения права без необходимого в силу закона согласия третьего лица, органа:	данные отсутствуют
		сведения об управляющем залогом и о договоре управления залогом, если такой договор заключен для управления ипотекой:	данные отсутствуют
		сведения о депозитарии, который осуществляет хранение обездвиженной документарной закладной или электронной закладной:	
		ведения о внесении изменений или дополнений в регистрационную запись об ипотеке:	
	4.3	вид:	Запрещение регистрации
		дата государственной регистрации:	14.04.2025 16:46:30
		номер государственной регистрации:	16:32:000000:169-16/203/2025-206
		срок, на который установлены ограничение прав и обременение объекта недвижимости:	не установлен
		лицо, в пользу которого установлены ограничение прав и обременение объекта недвижимости:	не определено
		сведения о возможности предоставления третьим лицам персональных данных физического лица	данные отсутствуют
		основание государственной регистрации:	Постановление о запрете на совершение действий по регистрации, № 97505/25/16006-ИП, выдан 11.04.2025, Ново-Савиновский РОСП г.Казани ГУФССП по Республике Татарстан

ДОКУМЕНТ ПОДПИСАН
ЭЛЕКТРОННОЙ ПОДПИСЬЮ
Сертификат: 009F0BDC181A023B64597F1E2579BEFB50
Владелец: ФЕДЕРАЛЬНАЯ СЛУЖБА ГОСУДАРСТВЕННОЙ РЕГИСТРАЦИИ, КАДАСТРА И КАРТОГРАФИИ
Действителен: с 02.08.2024 по 26.10.2025

полное наименование должности	инициалы, фамилия

Земельный участок
вид объекта недвижимости

Лист № 249 раздела 2	Всего листов раздела 2: 696	Всего разделов: 7	Всего листов выписки: 2111

02.08.2025г. № КУВИ-001/2025-147013173	
Кадастровый номер:	16:32:000000:169(Единое землепользование)

		сведения об осуществлении государственной регистрации сделки, права, ограничения права без необходимого в силу закона согласия третьего лица, органа:	данные отсутствуют
		сведения об управляющем залогом и о договоре управления залогом, если такой договор заключен для управления ипотекой:	данные отсутствуют
		сведения о депозитарии, который осуществляет хранение обездвиженной документарной закладной или электронной закладной:	
		ведения о внесении изменений или дополнений в регистрационную запись об ипотеке:	
	4.4	вид:	Запрещение регистрации
		дата государственной регистрации:	14.04.2025 15:42:18
		номер государственной регистрации:	16:32:000000:169-16/203/2025-205
		срок, на который установлены ограничение прав и обременение объекта недвижимости:	не установлен
		лицо, в пользу которого установлены ограничение прав и обременение объекта недвижимости:	не определено
		сведения о возможности предоставления третьим лицам персональных данных физического лица	данные отсутствуют
		основание государственной регистрации:	Постановление о запрете на совершение действий по регистрации, № 102117/25/16006-ИП, выдан 12.04.2025, Ново-Савиновский РОСП г.Казани ГУФССП по Республике Татарстан
		сведения об осуществлении государственной регистрации сделки, права, ограничения права без необходимого в силу закона согласия третьего лица, органа:	данные отсутствуют
		сведения об управляющем залогом и о договоре управления залогом, если такой договор заключен для управления ипотекой:	данные отсутствуют
		сведения о депозитарии, который осуществляет хранение обездвиженной документарной закладной или электронной закладной:	

ДОКУМЕНТ ПОДПИСАН
ЭЛЕКТРОННОЙ ПОДПИСЬЮ
Сертификат: 009F0BDC181A023B64597F1E2579BEFB50
Владелец: ФЕДЕРАЛЬНАЯ СЛУЖБА ГОСУДАРСТВЕННОЙ РЕГИСТРАЦИИ, КАДАСТРА И КАРТОГРАФИИ
Действителен: с 02.08.2024 по 26.10.2025

полное наименование должности		инициалы, фамилия

Земельный участок
вид объекта недвижимости

Лист № 250 раздела 2	Всего листов раздела 2: 696	Всего разделов: 7	Всего листов выписки: 2111

02.08.2025г. № КУВИ-001/2025-147013173	
Кадастровый номер:	16:32:000000:169(Единое землепользование)

		ведения о внесении изменений или дополнений в регистрационную запись об ипотеке:	
	4.5	вид:	Запрещение регистрации
		дата государственной регистрации:	14.04.2025 12:55:46
		номер государственной регистрации:	16:32:000000:169-16/203/2025-204
		срок, на который установлены ограничение прав и обременение объекта недвижимости:	не установлен
		лицо, в пользу которого установлены ограничение прав и обременение объекта недвижимости:	не определено
		сведения о возможности предоставления третьим лицам персональных данных физического лица	данные отсутствуют
		основание государственной регистрации:	Постановление о запрете на совершение действий по регистрации, № 29365/25/16043-ИП, выдан 12.04.2025, Нурлатское РОСП ГУФССП России по Республике Татарстан
		сведения об осуществлении государственной регистрации сделки, права, ограничения права без необходимого в силу закона согласия третьего лица, органа:	данные отсутствуют
		сведения об управляющем залогом и о договоре управления залогом, если такой договор заключен для управления ипотекой:	данные отсутствуют
		сведения о депозитарии, который осуществляет хранение обездвиженной документарной закладной или электронной закладной:	
		ведения о внесении изменений или дополнений в регистрационную запись об ипотеке:	
	4.6	вид:	Запрещение регистрации
		дата государственной регистрации:	04.04.2025 12:58:34
		номер государственной регистрации:	16:32:000000:169-16/203/2025-202
		срок, на который установлены ограничение прав и обременение объекта недвижимости:	не установлен
		лицо, в пользу которого установлены ограничение прав и обременение объекта недвижимости:	не определено
		сведения о возможности предоставления третьим лицам персональных данных физического лица	данные отсутствуют

ДОКУМЕНТ ПОДПИСАН
ЭЛЕКТРОННОЙ ПОДПИСЬЮ
Сертификат: 009F0BDC181A023B64597F1E2579BEFB50
Владелец: ФЕДЕРАЛЬНАЯ СЛУЖБА ГОСУДАРСТВЕННОЙ РЕГИСТРАЦИИ, КАДАСТРА И КАРТОГРАФИИ
Действителен: с 02.08.2024 по 26.10.2025

полное наименование должности		инициалы, фамилия

Земельный участок
вид объекта недвижимости

Лист № 251 раздела 2	Всего листов раздела 2: 696	Всего разделов: 7	Всего листов выписки: 2111

02.08.2025г. № КУВИ-001/2025-147013173	
Кадастровый номер:	16:32:000000:169(Единое землепользование)

		основание государственной регистрации:	Постановление о запрете на совершение действий по регистрации, № 92271/25/16006-ИП, выдан 04.04.2025, Ново-Савиновский РОСП г.Казани ГУФССП по Республике Татарстан
		сведения об осуществлении государственной регистрации сделки, права, ограничения права без необходимого в силу закона согласия третьего лица, органа:	данные отсутствуют
		сведения об управляющем залогом и о договоре управления залогом, если такой договор заключен для управления ипотекой:	данные отсутствуют
		сведения о депозитарии, который осуществляет хранение обездвиженной документарной закладной или электронной закладной:	
		ведения о внесении изменений или дополнений в регистрационную запись об ипотеке:	
	4.7	вид:	Запрещение регистрации
		дата государственной регистрации:	31.03.2025 11:34:38
		номер государственной регистрации:	16:32:000000:169-16/127/2025-201
		срок, на который установлены ограничение прав и обременение объекта недвижимости:	не установлен
		лицо, в пользу которого установлены ограничение прав и обременение объекта недвижимости:	не определено
		сведения о возможности предоставления третьим лицам персональных данных физического лица	данные отсутствуют
		основание государственной регистрации:	Постановление о запрете на совершение действий по регистрации, № 24953/25/16043-ИП, выдан 30.03.2025, Нурлатское РОСП ГУФССП России по Республике Татарстан
		сведения об осуществлении государственной регистрации сделки, права, ограничения права без необходимого в силу закона согласия третьего лица, органа:	данные отсутствуют
		сведения об управляющем залогом и о договоре управления залогом, если такой договор заключен для управления ипотекой:	данные отсутствуют

ДОКУМЕНТ ПОДПИСАН
ЭЛЕКТРОННОЙ ПОДПИСЬЮ
Сертификат: 009F0BDC181A023B64597F1E2579BEFB50
Владелец: ФЕДЕРАЛЬНАЯ СЛУЖБА ГОСУДАРСТВЕННОЙ РЕГИСТРАЦИИ, КАДАСТРА И КАРТОГРАФИИ
Действителен: с 02.08.2024 по 26.10.2025

полное наименование должности		инициалы, фамилия

Земельный участок
вид объекта недвижимости

Лист № 252 раздела 2	Всего листов раздела 2: 696	Всего разделов: 7	Всего листов выписки: 2111

02.08.2025г. № КУВИ-001/2025-147013173	
Кадастровый номер:	16:32:000000:169(Единое землепользование)

		сведения о депозитарии, который осуществляет хранение обездвиженной документарной закладной или электронной закладной:	
		ведения о внесении изменений или дополнений в регистрационную запись об ипотеке:	
	4.8	вид:	Запрещение регистрации
		дата государственной регистрации:	28.03.2025 11:06:54
		номер государственной регистрации:	16:32:000000:169-16/203/2025-200
		срок, на который установлены ограничение прав и обременение объекта недвижимости:	не установлен
		лицо, в пользу которого установлены ограничение прав и обременение объекта недвижимости:	не определено
		сведения о возможности предоставления третьим лицам персональных данных физического лица	данные отсутствуют
		основание государственной регистрации:	Постановление о запрете на совершение действий по регистрации, № 42565/25/16006-ИП, выдан 26.03.2025, Ново-Савиновский РОСП г.Казани ГУФССП по Республике Татарстан
		сведения об осуществлении государственной регистрации сделки, права, ограничения права без необходимого в силу закона согласия третьего лица, органа:	данные отсутствуют
		сведения об управляющем залогом и о договоре управления залогом, если такой договор заключен для управления ипотекой:	данные отсутствуют
		сведения о депозитарии, который осуществляет хранение обездвиженной документарной закладной или электронной закладной:	
		ведения о внесении изменений или дополнений в регистрационную запись об ипотеке:	
	4.9	вид:	Запрещение регистрации
		дата государственной регистрации:	21.03.2025 10:03:51
		номер государственной регистрации:	16:32:000000:169-16/203/2025-198
		срок, на который установлены ограничение прав и обременение объекта недвижимости:	не установлен

ДОКУМЕНТ ПОДПИСАН
ЭЛЕКТРОННОЙ ПОДПИСЬЮ
Сертификат: 009F0BDC181A023B64597F1E2579BEFB50
Владелец: ФЕДЕРАЛЬНАЯ СЛУЖБА ГОСУДАРСТВЕННОЙ РЕГИСТРАЦИИ, КАДАСТРА И КАРТОГРАФИИ
Действителен: с 02.08.2024 по 26.10.2025

полное наименование должности	инициалы, фамилия

Земельный участок
вид объекта недвижимости

Лист № 253 раздела 2	Всего листов раздела 2: 696	Всего разделов: 7	Всего листов выписки: 2111

02.08.2025г. № КУВИ-001/2025-147013173	
Кадастровый номер:	16:32:000000:169(Единое землепользование)

		лицо, в пользу которого установлены ограничение прав и обременение объекта недвижимости:	не определено
		сведения о возможности предоставления третьим лицам персональных данных физического лица	данные отсутствуют
		основание государственной регистрации:	Постановление о запрете на совершение действий по регистрации, № 42566/25/16006-ИП, выдан 19.03.2025, Ново-Савиновский РОСП г.Казани ГУФССП по Республике Татарстан
		сведения об осуществлении государственной регистрации сделки, права, ограничения права без необходимого в силу закона согласия третьего лица, органа:	данные отсутствуют
		сведения об управляющем залогом и о договоре управления залогом, если такой договор заключен для управления ипотекой:	данные отсутствуют
		сведения о депозитарии, который осуществляет хранение обездвиженной документарной закладной или электронной закладной:	
		ведения о внесении изменений или дополнений в регистрационную запись об ипотеке:	
	4.10	вид:	Аренда
		дата государственной регистрации:	25.08.2006 00:00:00
		номер государственной регистрации:	16-16-03-004-2006-160.1
		срок, на который установлены ограничение прав и обременение объекта недвижимости:	Срок действия с 01.06.2006 по 01.06.2055 с 01.06.2006 по 01.06.2055
		лицо, в пользу которого установлены ограничение прав и обременение объекта недвижимости:	Инякин Вячеслав Владимирович, 01.02.1961, с. Андреевка Октябрьского р-на Татарстан, Российская Федерация, СНИЛС 123-410-424 95 Паспорт гражданина Российской Федерации серия 36 06 №512897, выдан 22.08.2006, Жигулевским ГОВД Самарской обл. 423040, Респ. Татарстан, р-н. Нурлатский, г. Нурлат, ул. Г.Кариева, д. 12, кв. 9 Общество с ограниченной ответственностью "Агрофирма "Южная", ИНН: 1632008990
		сведения о возможности предоставления третьим лицам персональных данных физического лица	данные отсутствуют

ДОКУМЕНТ ПОДПИСАН
ЭЛЕКТРОННОЙ ПОДПИСЬЮ
Сертификат: 009F0BDC181A023B64597F1E2579BEFB50
Владелец: ФЕДЕРАЛЬНАЯ СЛУЖБА ГОСУДАРСТВЕННОЙ РЕГИСТРАЦИИ, КАДАСТРА И КАРТОГРАФИИ
Действителен: с 02.08.2024 по 26.10.2025

полное наименование должности		инициалы, фамилия

Земельный участок
вид объекта недвижимости

Лист № 254 раздела 2	Всего листов раздела 2: 696	Всего разделов: 7	Всего листов выписки: 2111

02.08.2025г. № КУВИ-001/2025-147013173	
Кадастровый номер:	16:32:000000:169(Единое землепользование)

основание государственной регистрации:	Договор аренды земельного участка из земель сельскохозяйственного назначения, находящегося в общей долевой собственности, № 1, выдан 31.05.2006, заключили Тарасов В.В. от имени пайщиков иАфлятунов З.А. от имени ООО "Новый путь", дата государственной регистрации: 25.08.2006, номер государственной регистрации: 16-16-03-004-2006-160.1 Свидетельство о праве на наследство по закону, выдан 14.09.2021 Документ нотариально удостоверен: 14.09.2021 Мубаракшина Г.Н. 16/159-н/16-2021-5-297 Свидетельство о праве на наследство по завещанию, выдан 19.07.2023 Документ нотариально удостоверен: 19.07.2023 нотариус Нурлатского нотариального округа Республики Татарстан Мубаракшина Г.Н. 16/159-н/16-2023-3-1253 Договор дарения 7/3654 доли в праве общей долевой собственности земельного участка, № б/н, выдан 29.09.2023 Свидетельство о праве на наследство по завещанию, выдан 23.01.2024 Документ нотариально удостоверен: 23.01.2024 Щекач И.Ф., нотариусом Нурлатского нотариального округа Республики Татарстан 16/167-н/16-2024-2-47 Свидетельство о праве собственности, № 16/167-н/16-2024-3-279, выдан 23.09.2024, Щекач Ирина Федоровна, нотариус Нурлатского нотариального округа Республики Татарстан Документ нотариально удостоверен: 23.09.2024 Щекач Ирина Федоровна, нотариус Нурлатского нотариального округа Республики Татарстан 16/167-н/16-2024-3-279 Свидетельство о праве на наследство по закону, № 16/167-н/16-2024-3-280, выдан 23.09.2024, Щекач Ирина Федоровна, нотариус Нурлатского нотариального округа Республики Татарстан Документ нотариально удостоверен: 23.09.2024 Щекач Ирина Федоровна, нотариус Нурлатского нотариального округа Республики Татарстан 16/167-н/16-2024-3-280 Свидетельство о праве собственности, № 16/167-н/16-2024-3-375, выдан 08.10.2024, Щекач Ирина Федоровна, нотариус Нурлатского нотариального округа Республики Татарстан Документ нотариально удостоверен: 08.10.2024 Щекач Ирина Федоровна, нотариус Нурлатского нотариального округа Республики Татарстан 16/167-н/16-2024-3-375

ДОКУМЕНТ ПОДПИСАН
ЭЛЕКТРОННОЙ ПОДПИСЬЮ
Сертификат: 009F0BDC181A023B64597F1E2579BEFB50
Владелец: ФЕДЕРАЛЬНАЯ СЛУЖБА ГОСУДАРСТВЕННОЙ РЕГИСТРАЦИИ, КАДАСТРА И КАРТОГРАФИИ
Действителен: с 02.08.2024 по 26.10.2025

полное наименование должности		инициалы, фамилия

Земельный участок
вид объекта недвижимости

Лист № 255 раздела 2	Всего листов раздела 2: 696	Всего разделов: 7	Всего листов выписки: 2111

02.08.2025г. № КУВИ-001/2025-147013173	
Кадастровый номер:	16:32:000000:169(Единое землепользование)

			Свидетельство о праве на наследство по закону, № 16/167-н/16-2024-3-376, выдан 08.10.2024, Щекач Ирина Федоровна, нотариус Нурлатского нотариального округа Республики Татарстан Документ нотариально удостоверен: 08.10.2024 Щекач Ирина Федоровна, нотариус Нурлатского нотариального округа Республики Татарстан 16/167-н/16-2024-3-376 Свидетельство о праве на наследство по закону, выдан 16.12.2024 Документ нотариально удостоверен: 16.12.2024 нотариус Нурлатского нотариального округа Республики Татарстан Мубаракшина Г.Н. 16/159-н/16-2024-4-294	
		сведения об осуществлении государственной регистрации сделки, права, ограничения права без необходимого в силу закона согласия третьего лица, органа:	данные отсутствуют	
		сведения об управляющем залогом и о договоре управления залогом, если такой договор заключен для управления ипотекой:	данные отсутствуют	
		сведения о депозитарии, который осуществляет хранение обездвиженной документарной закладной или электронной закладной:		
		ведения о внесении изменений или дополнений в регистрационную запись об ипотеке:		
1	Правообладатель (правообладатели):		1.109	Егоров Владимир Николаевич, 03.04.1966, дер.Андреевка Октябрьского района ТАССР, Российская Федерация, СНИЛС 048-226-724 62 Паспорт гражданина Российской Федерации серия 92 09 №945205, выдан 11.04.2011, Отделением УФМС России по Республике Татарстан в Нурлатском районе Республика Татарстан (Татарстан), Нурлатский район, с.Андреевка, ул.К.Маркса, д.33
	Сведения о возможности предоставления третьим лицам персональных данных физического лица:		1.109.1	данные отсутствуют
2	Вид, номер, дата и время государственной регистрации права:		2.109	Общая долевая собственность, 1/297 16-16-35/004/2012-395 14.03.2012 00:00:00
3	Сведения об осуществлении государственной регистрации сделки, права без необходимого в силу закона согласия третьего лица, органа:		3.109	данные отсутствуют
4	Ограничение прав и обременение объекта недвижимости:			
	4.1	вид:	Аренда	

ДОКУМЕНТ ПОДПИСАН
ЭЛЕКТРОННОЙ ПОДПИСЬЮ
Сертификат: 009F0BDC181A023B64597F1E2579BEFB50
Владелец: ФЕДЕРАЛЬНАЯ СЛУЖБА ГОСУДАРСТВЕННОЙ РЕГИСТРАЦИИ, КАДАСТРА И КАРТОГРАФИИ
Действителен: с 02.08.2024 по 26.10.2025

полное наименование должности	инициалы, фамилия

Земельный участок
вид объекта недвижимости

Лист № 256 раздела 2	Всего листов раздела 2: 696	Всего разделов: 7	Всего листов выписки: 2111

02.08.2025г. № КУВИ-001/2025-147013173	
Кадастровый номер:	16:32:000000:169(Единое землепользование)

дата государственной регистрации:	25.08.2006 00:00:00
номер государственной регистрации:	16-16-03-004-2006-160.1
срок, на который установлены ограничение прав и обременение объекта недвижимости:	Срок действия с 01.06.2006 по 01.06.2055 с 01.06.2006 по 01.06.2055
лицо, в пользу которого установлены ограничение прав и обременение объекта недвижимости:	Инякин Вячеслав Владимирович, 01.02.1961, с. Андреевка Октябрьского р-на Татарстан, Российская Федерация, СНИЛС 123-410-424 95 Паспорт гражданина Российской Федерации серия 36 06 №512897, выдан 22.08.2006, Жигулевским ГОВД Самарской обл. 423040, Респ. Татарстан, р-н. Нурлатский, г. Нурлат, ул. Г.Кариева, д. 12, кв. 9 Общество с ограниченной ответственностью "Агрофирма "Южная", ИНН: 1632008990
сведения о возможности предоставления третьим лицам персональных данных физического лица	данные отсутствуют
основание государственной регистрации:	Договор аренды земельного участка из земель сельскохозяйственного назначения, находящегося в общей долевой собственности, № 1, выдан 31.05.2006, заключили Тарасов В.В. от имени пайщиков иАфлятунов З.А. от имени ООО "Новый путь", дата государственной регистрации: 25.08.2006, номер государственной регистрации: 16-16-03-004-2006-160.1 Свидетельство о праве на наследство по закону, выдан 14.09.2021 Документ нотариально удостоверен: 14.09.2021 Мубаракшина Г.Н. 16/159-н/16-2021-5-297 Свидетельство о праве на наследство по завещанию, выдан 19.07.2023 Документ нотариально удостоверен: 19.07.2023 нотариус Нурлатского нотариального округа Республики Татарстан Мубаракшина Г.Н. 16/159-н/16-2023-3-1253 Договор дарения 7/3654 доли в праве общей долевой собственности земельного участка, № б/н, выдан 29.09.2023 Свидетельство о праве на наследство по завещанию, выдан 23.01.2024 Документ нотариально удостоверен: 23.01.2024 Щекач И.Ф., нотариусом Нурлатского нотариального округа Республики Татарстан 16/167-н/16-2024-2-47

полное наименование должности		инициалы, фамилия

ДОКУМЕНТ ПОДПИСАН
ЭЛЕКТРОННОЙ ПОДПИСЬЮ
Сертификат: 009F0BDC181A023B64597F1E2579BEFB50
Владелец: ФЕДЕРАЛЬНАЯ СЛУЖБА ГОСУДАРСТВЕННОЙ РЕГИСТРАЦИИ, КАДАСТРА И КАРТОГРАФИИ
Действителен: с 02.08.2024 по 26.10.2025

Земельный участок
вид объекта недвижимости

Лист № 257 раздела 2	Всего листов раздела 2: 696	Всего разделов: 7	Всего листов выписки: 2111

02.08.2025г. № КУВИ-001/2025-147013173	
Кадастровый номер:	16:32:000000:169(Единое землепользование)

	Свидетельство о праве собственности, № 16/167-н/16-2024-3-279, выдан 23.09.2024, Щекач Ирина Федоровна, нотариус Нурлатского нотариального округа Республики Татарстан Документ нотариально удостоверен: 23.09.2024 Щекач Ирина Федоровна, нотариус Нурлатского нотариального округа Республики Татарстан 16/167-н/16-2024-3-279 Свидетельство о праве на наследство по закону, № 16/167-н/16-2024-3-280, выдан 23.09.2024, Щекач Ирина Федоровна, нотариус Нурлатского нотариального округа Республики Татарстан Документ нотариально удостоверен: 23.09.2024 Щекач Ирина Федоровна, нотариус Нурлатского нотариального округа Республики Татарстан 16/167-н/16-2024-3-280 Свидетельство о праве собственности, № 16/167-н/16-2024-3-375, выдан 08.10.2024, Щекач Ирина Федоровна, нотариус Нурлатского нотариального округа Республики Татарстан Документ нотариально удостоверен: 08.10.2024 Щекач Ирина Федоровна, нотариус Нурлатского нотариального округа Республики Татарстан 16/167-н/16-2024-3-375 Свидетельство о праве на наследство по закону, № 16/167-н/16-2024-3-376, выдан 08.10.2024, Щекач Ирина Федоровна, нотариус Нурлатского нотариального округа Республики Татарстан Документ нотариально удостоверен: 08.10.2024 Щекач Ирина Федоровна, нотариус Нурлатского нотариального округа Республики Татарстан 16/167-н/16-2024-3-376 Свидетельство о праве на наследство по закону, выдан 16.12.2024 Документ нотариально удостоверен: 16.12.2024 нотариус Нурлатского нотариального округа Республики Татарстан Мубаракшина Г.Н. 16/159-н/16-2024-4-294
сведения об осуществлении государственной регистрации сделки, права, ограничения права без необходимого в силу закона согласия третьего лица, органа:	данные отсутствуют
сведения об управляющем залогом и о договоре управления залогом, если такой договор заключен для управления ипотекой:	данные отсутствуют
сведения о депозитарии, который осуществляет хранение обездвиженной документарной закладной или электронной закладной:	
ведения о внесении изменений или дополнений в регистрационную запись об ипотеке:	

ДОКУМЕНТ ПОДПИСАН
ЭЛЕКТРОННОЙ ПОДПИСЬЮ
Сертификат: 009F0BDC181A023B64597F1E2579BEFB50
Владелец: ФЕДЕРАЛЬНАЯ СЛУЖБА ГОСУДАРСТВЕННОЙ РЕГИСТРАЦИИ, КАДАСТРА И КАРТОГРАФИИ
Действителен: с 02.08.2024 по 26.10.2025

полное наименование должности		инициалы, фамилия

Земельный участок
вид объекта недвижимости

Лист № 258 раздела 2	Всего листов раздела 2: 696	Всего разделов: 7	Всего листов выписки: 2111

02.08.2025г. № КУВИ-001/2025-147013173	
Кадастровый номер:	16:32:000000:169(Единое землепользование)

1	Правообладатель (правообладатели):		1.110	Егоров Владимир Николаевич, 03.04.1966, дер.Андреевка Октябрьского района ТАССР, Российская Федерация, СНИЛС 048-226-724 62 Паспорт гражданина Российской Федерации серия 92 09 №945205, выдан 11.04.2011, Отделением УФМС России по Республике Татарстан в Нурлатском районе Республика Татарстан (Татарстан), Нурлатский район, с.Андреевка, ул.К.Маркса, д.33
	Сведения о возможности предоставления третьим лицам персональных данных физического лица:		1.110.1	данные отсутствуют
2	Вид, номер, дата и время государственной регистрации права:		2.110	Общая долевая собственность, 1/297 16-16-35/004/2012-366 11.03.2012 00:00:00
3	Сведения об осуществлении государственной регистрации сделки, права без необходимого в силу закона согласия третьего лица, органа:		3.110	данные отсутствуют
4	Ограничение прав и обременение объекта недвижимости:			
	4.1	вид:	Аренда	
		дата государственной регистрации:	25.08.2006 00:00:00	
		номер государственной регистрации:	16-16-03-004-2006-160.1	
		срок, на который установлены ограничение прав и обременение объекта недвижимости:	Срок действия с 01.06.2006 по 01.06.2055 с 01.06.2006 по 01.06.2055	
		лицо, в пользу которого установлены ограничение прав и обременение объекта недвижимости:	Инякин Вячеслав Владимирович, 01.02.1961, с. Андреевка Октябрьского р-на Татарстан, Российская Федерация, СНИЛС 123-410-424 95 Паспорт гражданина Российской Федерации серия 36 06 №512897, выдан 22.08.2006, Жигулевским ГОВД Самарской обл. 423040, Респ. Татарстан, р-н. Нурлатский, г. Нурлат, ул. Г.Кариева, д. 12, кв. 9 Общество с ограниченной ответственностью "Агрофирма "Южная", ИНН: 1632008990	
		сведения о возможности предоставления третьим лицам персональных данных физического лица	данные отсутствуют	
		основание государственной регистрации:	Договор аренды земельного участка из земель сельскохозяйственного назначения, находящегося в общей долевой собственности, № 1, выдан 31.05.2006, заключили Тарасов В.В. от имени пайщиков иАфлятунов З.А. от имени ООО "Новый путь", дата государственной регистрации: 25.08.2006, номер государственной регистрации: 16-16-03-004-2006-160.1	

ДОКУМЕНТ ПОДПИСАН
ЭЛЕКТРОННОЙ ПОДПИСЬЮ
Сертификат: 009F0BDC181A023B64597F1E2579BEFB50
Владелец: ФЕДЕРАЛЬНАЯ СЛУЖБА ГОСУДАРСТВЕННОЙ РЕГИСТРАЦИИ, КАДАСТРА И КАРТОГРАФИИ
Действителен: с 02.08.2024 по 26.10.2025

полное наименование должности		инициалы, фамилия

Земельный участок
вид объекта недвижимости

Лист № 259 раздела 2	Всего листов раздела 2: 696	Всего разделов: 7	Всего листов выписки: 2111

02.08.2025г. № КУВИ-001/2025-147013173	
Кадастровый номер:	16:32:000000:169(Единое землепользование)

Свидетельство о праве на наследство по закону, выдан 14.09.2021
Документ нотариально удостоверен: 14.09.2021 Мубаракшина Г.Н. 16/159-н/16-2021-5-297

Свидетельство о праве на наследство по завещанию, выдан 19.07.2023
Документ нотариально удостоверен: 19.07.2023 нотариус Нурлатского нотариального округа Республики Татарстан Мубаракшина Г.Н. 16/159-н/16-2023-3-1253

Договор дарения 7/3654 доли в праве общей долевой собственности земельного участка, № б/н, выдан 29.09.2023

Свидетельство о праве на наследство по завещанию, выдан 23.01.2024
Документ нотариально удостоверен: 23.01.2024 Щекач И.Ф., нотариусом Нурлатского нотариального округа Республики Татарстан 16/167-н/16-2024-2-47

Свидетельство о праве собственности, № 16/167-н/16-2024-3-279, выдан 23.09.2024, Щекач Ирина Федоровна, нотариус Нурлатского нотариального округа Республики Татарстан
Документ нотариально удостоверен: 23.09.2024 Щекач Ирина Федоровна, нотариус Нурлатского нотариального округа Республики Татарстан 16/167-н/16-2024-3-279

Свидетельство о праве на наследство по закону, № 16/167-н/16-2024-3-280, выдан 23.09.2024, Щекач Ирина Федоровна, нотариус Нурлатского нотариального округа Республики Татарстан
Документ нотариально удостоверен: 23.09.2024 Щекач Ирина Федоровна, нотариус Нурлатского нотариального округа Республики Татарстан 16/167-н/16-2024-3-280

Свидетельство о праве собственности, № 16/167-н/16-2024-3-375, выдан 08.10.2024, Щекач Ирина Федоровна, нотариус Нурлатского нотариального округа Республики Татарстан
Документ нотариально удостоверен: 08.10.2024 Щекач Ирина Федоровна, нотариус Нурлатского нотариального округа Республики Татарстан 16/167-н/16-2024-3-375

Свидетельство о праве на наследство по закону, № 16/167-н/16-2024-3-376, выдан 08.10.2024, Щекач Ирина Федоровна, нотариус Нурлатского нотариального округа Республики Татарстан
Документ нотариально удостоверен: 08.10.2024 Щекач Ирина Федоровна, нотариус Нурлатского нотариального округа Республики Татарстан 16/167-н/16-2024-3-376

ДОКУМЕНТ ПОДПИСАН
ЭЛЕКТРОННОЙ ПОДПИСЬЮ
Сертификат: 009F0BDC181A023B64597F1E2579BEFB50
Владелец: ФЕДЕРАЛЬНАЯ СЛУЖБА ГОСУДАРСТВЕННОЙ РЕГИСТРАЦИИ, КАДАСТРА И КАРТОГРАФИИ
Действителен: с 02.08.2024 по 26.10.2025

полное наименование должности		инициалы, фамилия

Земельный участок
вид объекта недвижимости

Лист № 260 раздела 2	Всего листов раздела 2: 696	Всего разделов: 7	Всего листов выписки: 2111

02.08.2025г. № КУВИ-001/2025-147013173	
Кадастровый номер:	16:32:000000:169(Единое землепользование)

			Свидетельство о праве на наследство по закону, выдан 16.12.2024 Документ нотариально удостоверен: 16.12.2024 нотариус Нурлатского нотариального округа Республики Татарстан Мубаракшина Г.Н. 16/159-н/16-2024-4-294	
		сведения об осуществлении государственной регистрации сделки, права, ограничения права без необходимого в силу закона согласия третьего лица, органа:	данные отсутствуют	
		сведения об управляющем залогом и о договоре управления залогом, если такой договор заключен для управления ипотекой:	данные отсутствуют	
		сведения о депозитарии, который осуществляет хранение обездвиженной документарной закладной или электронной закладной:		
		ведения о внесении изменений или дополнений в регистрационную запись об ипотеке:		
1	Правообладатель (правообладатели):		1.111	Абрамова Альбина Алексеевна, 07.11.1953, сел. Андреевка Октябрьского района ТАССР, Российская Федерация, СНИЛС 048-226-717 63 Паспорт гражданина Российской Федерации серия 92 03 №589691, выдан 15.08.2002, ОВД Нурлатского района Республики Татарстан Республика Татарстан (Татарстан), Нурлатский район, с.Андреевка, ул.К.Маркса, д.25
	Сведения о возможности предоставления третьим лицам персональных данных физического лица:		1.111.1	данные отсутствуют
2	Вид, номер, дата и время государственной регистрации права:		2.111	Общая долевая собственность, 1/297 16-16-35/003/2012-041 21.01.2012 00:00:00
3	Сведения об осуществлении государственной регистрации сделки, права без необходимого в силу закона согласия третьего лица, органа:		3.111	данные отсутствуют
4	Ограничение прав и обременение объекта недвижимости:			
	4.1	вид:	Аренда	
		дата государственной регистрации:	25.08.2006 00:00:00	
		номер государственной регистрации:	16-16-03-004-2006-160.1	
		срок, на который установлены ограничение прав и обременение объекта недвижимости:	Срок действия с 01.06.2006 по 01.06.2055 с 01.06.2006 по 01.06.2055	

полное наименование должности		инициалы, фамилия

ДОКУМЕНТ ПОДПИСАН
ЭЛЕКТРОННОЙ ПОДПИСЬЮ
Сертификат: 009F0BDC181A023B64597F1E2579BEFB50
Владелец: ФЕДЕРАЛЬНАЯ СЛУЖБА ГОСУДАРСТВЕННОЙ РЕГИСТРАЦИИ, КАДАСТРА И КАРТОГРАФИИ
Действителен: с 02.08.2024 по 26.10.2025

Земельный участок
вид объекта недвижимости

Лист № 261 раздела 2	Всего листов раздела 2: 696	Всего разделов: 7	Всего листов выписки: 2111

02.08.2025г. № КУВИ-001/2025-147013173	
Кадастровый номер:	16:32:000000:169(Единое землепользование)

лицо, в пользу которого установлены ограничение прав и обременение объекта недвижимости:	Инякин Вячеслав Владимирович, 01.02.1961, с. Андреевка Октябрьского р-на Татарстан, Российская Федерация, СНИЛС 123-410-424 95 Паспорт гражданина Российской Федерации серия 36 06 №512897, выдан 22.08.2006, Жигулевским ГОВД Самарской обл. 423040, Респ. Татарстан, р-н. Нурлатский, г. Нурлат, ул. Г.Кариева, д. 12, кв. 9 Общество с ограниченной ответственностью "Агрофирма "Южная", ИНН: 1632008990
сведения о возможности предоставления третьим лицам персональных данных физического лица	данные отсутствуют
основание государственной регистрации:	Договор аренды земельного участка из земель сельскохозяйственного назначения, находящегося в общей долевой собственности, № 1, выдан 31.05.2006, заключили Тарасов В.В. от имени пайщиков иАфлятунов З.А. от имени ООО "Новый путь", дата государственной регистрации: 25.08.2006, номер государственной регистрации: 16-16-03-004-2006-160.1 Свидетельство о праве на наследство по закону, выдан 14.09.2021 Документ нотариально удостоверен: 14.09.2021 Мубаракшина Г.Н. 16/159-н/16-2021-5-297 Свидетельство о праве на наследство по завещанию, выдан 19.07.2023 Документ нотариально удостоверен: 19.07.2023 нотариус Нурлатского нотариального округа Республики Татарстан Мубаракшина Г.Н. 16/159-н/16-2023-3-1253 Договор дарения 7/3654 доли в праве общей долевой собственности земельного участка, № б/н, выдан 29.09.2023 Свидетельство о праве на наследство по завещанию, выдан 23.01.2024 Документ нотариально удостоверен: 23.01.2024 Щекач И.Ф., нотариусом Нурлатского нотариального округа Республики Татарстан 16/167-н/16-2024-2-47 Свидетельство о праве собственности, № 16/167-н/16-2024-3-279, выдан 23.09.2024, Щекач Ирина Федоровна, нотариус Нурлатского нотариального округа Республики Татарстан Документ нотариально удостоверен: 23.09.2024 Щекач Ирина Федоровна, нотариус Нурлатского нотариального округа Республики Татарстан 16/167-н/16-2024-3-279

ДОКУМЕНТ ПОДПИСАН
ЭЛЕКТРОННОЙ ПОДПИСЬЮ
Сертификат: 009F0BDC181A023B64597F1E2579BEFB50
Владелец: ФЕДЕРАЛЬНАЯ СЛУЖБА ГОСУДАРСТВЕННОЙ РЕГИСТРАЦИИ, КАДАСТРА И КАРТОГРАФИИ
Действителен: с 02.08.2024 по 26.10.2025

полное наименование должности		инициалы, фамилия

Земельный участок
вид объекта недвижимости

Лист № 262 раздела 2	Всего листов раздела 2: 696	Всего разделов: 7	Всего листов выписки: 2111

02.08.2025г. № КУВИ-001/2025-147013173	
Кадастровый номер:	16:32:000000:169(Единое землепользование)

			Свидетельство о праве на наследство по закону, № 16/167-н/16-2024-3-280, выдан 23.09.2024, Щекач Ирина Федоровна, нотариус Нурлатского нотариального округа Республики Татарстан Документ нотариально удостоверен: 23.09.2024 Щекач Ирина Федоровна, нотариус Нурлатского нотариального округа Республики Татарстан 16/167-н/16-2024-3-280 Свидетельство о праве собственности, № 16/167-н/16-2024-3-375, выдан 08.10.2024, Щекач Ирина Федоровна, нотариус Нурлатского нотариального округа Республики Татарстан Документ нотариально удостоверен: 08.10.2024 Щекач Ирина Федоровна, нотариус Нурлатского нотариального округа Республики Татарстан 16/167-н/16-2024-3-375 Свидетельство о праве на наследство по закону, № 16/167-н/16-2024-3-376, выдан 08.10.2024, Щекач Ирина Федоровна, нотариус Нурлатского нотариального округа Республики Татарстан Документ нотариально удостоверен: 08.10.2024 Щекач Ирина Федоровна, нотариус Нурлатского нотариального округа Республики Татарстан 16/167-н/16-2024-3-376 Свидетельство о праве на наследство по закону, выдан 16.12.2024 Документ нотариально удостоверен: 16.12.2024 нотариус Нурлатского нотариального округа Республики Татарстан Мубаракшина Г.Н. 16/159-н/16-2024-4-294
		сведения об осуществлении государственной регистрации сделки, права, ограничения права без необходимого в силу закона согласия третьего лица, органа:	данные отсутствуют	
		сведения об управляющем залогом и о договоре управления залогом, если такой договор заключен для управления ипотекой:	данные отсутствуют	
		сведения о депозитарии, который осуществляет хранение обездвиженной документарной закладной или электронной закладной:		
		ведения о внесении изменений или дополнений в регистрационную запись об ипотеке:		
1	Правообладатель (правообладатели):		1.112	Макаров Александр Николаевич, 29.06.1997, с.Андреевка Октябрьского района ТАССР, Российская Федерация, СНИЛС 147-493-169 94 Паспорт гражданина Российской Федерации серия 92 17 №243200, выдан 12.07.2017, Отделением УФМС Росси по Республике Татарстан в Нурлатском районе Республика Татарстан (Татарстан), Нурлатский район, с.Андреевка, ул.Садовая, д.1

ДОКУМЕНТ ПОДПИСАН
ЭЛЕКТРОННОЙ ПОДПИСЬЮ
Сертификат: 009F0BDC181A023B64597F1E2579BEFB50
Владелец: ФЕДЕРАЛЬНАЯ СЛУЖБА ГОСУДАРСТВЕННОЙ РЕГИСТРАЦИИ, КАДАСТРА И КАРТОГРАФИИ
Действителен: с 02.08.2024 по 26.10.2025

полное наименование должности		инициалы, фамилия

Земельный участок
вид объекта недвижимости

Лист № 263 раздела 2	Всего листов раздела 2: 696	Всего разделов: 7	Всего листов выписки: 2111

02.08.2025г. № КУВИ-001/2025-147013173	
Кадастровый номер:	16:32:000000:169(Единое землепользование)

	Сведения о возможности предоставления третьим лицам персональных данных физического лица:		1.112.1	данные отсутствуют
2	Вид, номер, дата и время государственной регистрации права:		2.112	Общая долевая собственность, 11/4158 16-16-35/020/2011-050 26.09.2011 00:00:00
3	Сведения об осуществлении государственной регистрации сделки, права без необходимого в силу закона согласия третьего лица, органа:		3.112	данные отсутствуют
4	Ограничение прав и обременение объекта недвижимости:			
	4.1	вид:	Аренда	
		дата государственной регистрации:	25.08.2006 00:00:00	
		номер государственной регистрации:	16-16-03-004-2006-160.1	
		срок, на который установлены ограничение прав и обременение объекта недвижимости:	Срок действия с 01.06.2006 по 01.06.2055 с 01.06.2006 по 01.06.2055	
		лицо, в пользу которого установлены ограничение прав и обременение объекта недвижимости:	Инякин Вячеслав Владимирович, 01.02.1961, с. Андреевка Октябрьского р-на Татарстан, Российская Федерация, СНИЛС 123-410-424 95 Паспорт гражданина Российской Федерации серия 36 06 №512897, выдан 22.08.2006, Жигулевским ГОВД Самарской обл. 423040, Респ. Татарстан, р-н. Нурлатский, г. Нурлат, ул. Г.Кариева, д. 12, кв. 9 Общество с ограниченной ответственностью "Агрофирма "Южная", ИНН: 1632008990	
		сведения о возможности предоставления третьим лицам персональных данных физического лица	данные отсутствуют	
		основание государственной регистрации:	Договор аренды земельного участка из земель сельскохозяйственного назначения, находящегося в общей долевой собственности, № 1, выдан 31.05.2006, заключили Тарасов В.В. от имени пайщиков иАфлятунов З.А. от имени ООО "Новый путь", дата государственной регистрации: 25.08.2006, номер государственной регистрации: 16-16-03-004-2006-160.1 Свидетельство о праве на наследство по закону, выдан 14.09.2021 Документ нотариально удостоверен: 14.09.2021 Мубаракшина Г.Н. 16/159-н/16-2021-5-297	

полное наименование должности		инициалы, фамилия

ДОКУМЕНТ ПОДПИСАН
ЭЛЕКТРОННОЙ ПОДПИСЬЮ
Сертификат: 009F0BDC181A023B64597F1E2579BEFB50
Владелец: ФЕДЕРАЛЬНАЯ СЛУЖБА ГОСУДАРСТВЕННОЙ РЕГИСТРАЦИИ, КАДАСТРА И КАРТОГРАФИИ
Действителен: с 02.08.2024 по 26.10.2025

Земельный участок
вид объекта недвижимости

Лист № 264 раздела 2	Всего листов раздела 2: 696	Всего разделов: 7	Всего листов выписки: 2111

02.08.2025г. № КУВИ-001/2025-147013173	
Кадастровый номер:	16:32:000000:169(Единое землепользование)

			Свидетельство о праве на наследство по завещанию, выдан 19.07.2023 Документ нотариально удостоверен: 19.07.2023 нотариус Нурлатского нотариального округа Республики Татарстан Мубаракшина Г.Н. 16/159-н/16-2023-3-1253 Договор дарения 7/3654 доли в праве общей долевой собственности земельного участка, № б/н, выдан 29.09.2023 Свидетельство о праве на наследство по завещанию, выдан 23.01.2024 Документ нотариально удостоверен: 23.01.2024 Щекач И.Ф., нотариусом Нурлатского нотариального округа Республики Татарстан 16/167-н/16-2024-2-47 Свидетельство о праве собственности, № 16/167-н/16-2024-3-279, выдан 23.09.2024, Щекач Ирина Федоровна, нотариус Нурлатского нотариального округа Республики Татарстан Документ нотариально удостоверен: 23.09.2024 Щекач Ирина Федоровна, нотариус Нурлатского нотариального округа Республики Татарстан 16/167-н/16-2024-3-279 Свидетельство о праве на наследство по закону, № 16/167-н/16-2024-3-280, выдан 23.09.2024, Щекач Ирина Федоровна, нотариус Нурлатского нотариального округа Республики Татарстан Документ нотариально удостоверен: 23.09.2024 Щекач Ирина Федоровна, нотариус Нурлатского нотариального округа Республики Татарстан 16/167-н/16-2024-3-280 Свидетельство о праве собственности, № 16/167-н/16-2024-3-375, выдан 08.10.2024, Щекач Ирина Федоровна, нотариус Нурлатского нотариального округа Республики Татарстан Документ нотариально удостоверен: 08.10.2024 Щекач Ирина Федоровна, нотариус Нурлатского нотариального округа Республики Татарстан 16/167-н/16-2024-3-375 Свидетельство о праве на наследство по закону, № 16/167-н/16-2024-3-376, выдан 08.10.2024, Щекач Ирина Федоровна, нотариус Нурлатского нотариального округа Республики Татарстан Документ нотариально удостоверен: 08.10.2024 Щекач Ирина Федоровна, нотариус Нурлатского нотариального округа Республики Татарстан 16/167-н/16-2024-3-376 Свидетельство о праве на наследство по закону, выдан 16.12.2024 Документ нотариально удостоверен: 16.12.2024 нотариус Нурлатского нотариального округа Республики Татарстан Мубаракшина Г.Н. 16/159-н/16-2024-4-294

ДОКУМЕНТ ПОДПИСАН
ЭЛЕКТРОННОЙ ПОДПИСЬЮ
Сертификат: 009F0BDC181A023B64597F1E2579BEFB50
Владелец: ФЕДЕРАЛЬНАЯ СЛУЖБА ГОСУДАРСТВЕННОЙ РЕГИСТРАЦИИ, КАДАСТРА И КАРТОГРАФИИ
Действителен: с 02.08.2024 по 26.10.2025

полное наименование должности		инициалы, фамилия

Земельный участок
вид объекта недвижимости

Лист № 265 раздела 2	Всего листов раздела 2: 696	Всего разделов: 7	Всего листов выписки: 2111

02.08.2025г. № КУВИ-001/2025-147013173	
Кадастровый номер:	16:32:000000:169(Единое землепользование)

		сведения об осуществлении государственной регистрации сделки, права, ограничения права без необходимого в силу закона согласия третьего лица, органа:	данные отсутствуют	
		сведения об управляющем залогом и о договоре управления залогом, если такой договор заключен для управления ипотекой:	данные отсутствуют	
		сведения о депозитарии, который осуществляет хранение обездвиженной документарной закладной или электронной закладной:		
		ведения о внесении изменений или дополнений в регистрационную запись об ипотеке:		
1	Правообладатель (правообладатели):		1.113	Макарова Клавдия Николаевна, 17.07.1955, сел. Богдашкино Октябрьского района ТАССР, Гражданка РФ, СНИЛС 048-227-313 51 Паспорт гражданина Российской Федерации серия 92 04 №522551, выдан 20.05.2003, ОВД Нурлатского района Республики Татарстан
	Сведения о возможности предоставления третьим лицам персональных данных физического лица:		1.113.1	данные отсутствуют
2	Вид, номер, дата и время государственной регистрации права:		2.113	Общая долевая собственность, 3/4158 16-16-35/020/2011-048 26.09.2011 00:00:00
3	Сведения об осуществлении государственной регистрации сделки, права без необходимого в силу закона согласия третьего лица, органа:		3.113	данные отсутствуют
4	Ограничение прав и обременение объекта недвижимости:			
	4.1	вид:	Аренда	
		дата государственной регистрации:	25.08.2006 00:00:00	
		номер государственной регистрации:	16-16-03-004-2006-160.1	
		срок, на который установлены ограничение прав и обременение объекта недвижимости:	Срок действия с 01.06.2006 по 01.06.2055 с 01.06.2006 по 01.06.2055	

ДОКУМЕНТ ПОДПИСАН
ЭЛЕКТРОННОЙ ПОДПИСЬЮ
Сертификат: 009F0BDC181A023B64597F1E2579BEFB50
Владелец: ФЕДЕРАЛЬНАЯ СЛУЖБА ГОСУДАРСТВЕННОЙ РЕГИСТРАЦИИ, КАДАСТРА И КАРТОГРАФИИ
Действителен: с 02.08.2024 по 26.10.2025

полное наименование должности	инициалы, фамилия

Земельный участок
вид объекта недвижимости

Лист № 266 раздела 2	Всего листов раздела 2: 696	Всего разделов: 7	Всего листов выписки: 2111

02.08.2025г. № КУВИ-001/2025-147013173	
Кадастровый номер:	16:32:000000:169(Единое землепользование)

лицо, в пользу которого установлены ограничение прав и обременение объекта недвижимости:	Инякин Вячеслав Владимирович, 01.02.1961, с. Андреевка Октябрьского р-на Татарстан, Российская Федерация, СНИЛС 123-410-424 95 Паспорт гражданина Российской Федерации серия 36 06 №512897, выдан 22.08.2006, Жигулевским ГОВД Самарской обл. 423040, Респ. Татарстан, р-н. Нурлатский, г. Нурлат, ул. Г.Кариева, д. 12, кв. 9 Общество с ограниченной ответственностью "Агрофирма "Южная", ИНН: 1632008990
сведения о возможности предоставления третьим лицам персональных данных физического лица	данные отсутствуют
основание государственной регистрации:	Договор аренды земельного участка из земель сельскохозяйственного назначения, находящегося в общей долевой собственности, № 1, выдан 31.05.2006, заключили Тарасов В.В. от имени пайщиков иАфлятунов З.А. от имени ООО "Новый путь", дата государственной регистрации: 25.08.2006, номер государственной регистрации: 16-16-03-004-2006-160.1 Свидетельство о праве на наследство по закону, выдан 14.09.2021 Документ нотариально удостоверен: 14.09.2021 Мубаракшина Г.Н. 16/159-н/16-2021-5-297 Свидетельство о праве на наследство по завещанию, выдан 19.07.2023 Документ нотариально удостоверен: 19.07.2023 нотариус Нурлатского нотариального округа Республики Татарстан Мубаракшина Г.Н. 16/159-н/16-2023-3-1253 Договор дарения 7/3654 доли в праве общей долевой собственности земельного участка, № б/н, выдан 29.09.2023 Свидетельство о праве на наследство по завещанию, выдан 23.01.2024 Документ нотариально удостоверен: 23.01.2024 Щекач И.Ф., нотариусом Нурлатского нотариального округа Республики Татарстан 16/167-н/16-2024-2-47 Свидетельство о праве собственности, № 16/167-н/16-2024-3-279, выдан 23.09.2024, Щекач Ирина Федоровна, нотариус Нурлатского нотариального округа Республики Татарстан Документ нотариально удостоверен: 23.09.2024 Щекач Ирина Федоровна, нотариус Нурлатского нотариального округа Республики Татарстан 16/167-н/16-2024-3-279

ДОКУМЕНТ ПОДПИСАН
ЭЛЕКТРОННОЙ ПОДПИСЬЮ
Сертификат: 009F0BDC181A023B64597F1E2579BEFB50
Владелец: ФЕДЕРАЛЬНАЯ СЛУЖБА ГОСУДАРСТВЕННОЙ РЕГИСТРАЦИИ, КАДАСТРА И КАРТОГРАФИИ
Действителен: с 02.08.2024 по 26.10.2025

полное наименование должности		инициалы, фамилия

Земельный участок
вид объекта недвижимости

Лист № 267 раздела 2	Всего листов раздела 2: 696	Всего разделов: 7	Всего листов выписки: 2111

02.08.2025г. № КУВИ-001/2025-147013173	
Кадастровый номер:	16:32:000000:169(Единое землепользование)

			Свидетельство о праве на наследство по закону, № 16/167-н/16-2024-3-280, выдан 23.09.2024, Щекач Ирина Федоровна, нотариус Нурлатского нотариального округа Республики Татарстан Документ нотариально удостоверен: 23.09.2024 Щекач Ирина Федоровна, нотариус Нурлатского нотариального округа Республики Татарстан 16/167-н/16-2024-3-280 Свидетельство о праве собственности, № 16/167-н/16-2024-3-375, выдан 08.10.2024, Щекач Ирина Федоровна, нотариус Нурлатского нотариального округа Республики Татарстан Документ нотариально удостоверен: 08.10.2024 Щекач Ирина Федоровна, нотариус Нурлатского нотариального округа Республики Татарстан 16/167-н/16-2024-3-375 Свидетельство о праве на наследство по закону, № 16/167-н/16-2024-3-376, выдан 08.10.2024, Щекач Ирина Федоровна, нотариус Нурлатского нотариального округа Республики Татарстан Документ нотариально удостоверен: 08.10.2024 Щекач Ирина Федоровна, нотариус Нурлатского нотариального округа Республики Татарстан 16/167-н/16-2024-3-376 Свидетельство о праве на наследство по закону, выдан 16.12.2024 Документ нотариально удостоверен: 16.12.2024 нотариус Нурлатского нотариального округа Республики Татарстан Мубаракшина Г.Н. 16/159-н/16-2024-4-294
		сведения об осуществлении государственной регистрации сделки, права, ограничения права без необходимого в силу закона согласия третьего лица, органа:	данные отсутствуют	
		сведения об управляющем залогом и о договоре управления залогом, если такой договор заключен для управления ипотекой:	данные отсутствуют	
		сведения о депозитарии, который осуществляет хранение обездвиженной документарной закладной или электронной закладной:		
		ведения о внесении изменений или дополнений в регистрационную запись об ипотеке:		
1	Правообладатель (правообладатели):	1.114	Куперианова Анна Александровна, 08.12.1997, с.Андреевка Октябрьского района Республики Татарстан, Российская Федерация, СНИЛС 146-691-600 85 Паспорт гражданина Российской Федерации серия 92 10 №129391, выдан 28.12.2011, Отделением УФМС России по Республике Татарстан в Нурлатском районе	

ДОКУМЕНТ ПОДПИСАН
ЭЛЕКТРОННОЙ ПОДПИСЬЮ
Сертификат: 009F0BDC181A023B64597F1E2579BEFB50
Владелец: ФЕДЕРАЛЬНАЯ СЛУЖБА ГОСУДАРСТВЕННОЙ РЕГИСТРАЦИИ, КАДАСТРА И КАРТОГРАФИИ
Действителен: с 02.08.2024 по 26.10.2025

полное наименование должности		инициалы, фамилия

Земельный участок
вид объекта недвижимости

Лист № 268 раздела 2	Всего листов раздела 2: 696	Всего разделов: 7	Всего листов выписки: 2111

02.08.2025г. № КУВИ-001/2025-147013173	
Кадастровый номер:	16:32:000000:169(Единое землепользование)

	Сведения о возможности предоставления третьим лицам персональных данных физического лица:		1.114.1	данные отсутствуют
2	Вид, номер, дата и время государственной регистрации права:		2.114	Общая долевая собственность, 1/1485 16-16-35/010/2011-159 10.05.2011 00:00:00
3	Сведения об осуществлении государственной регистрации сделки, права без необходимого в силу закона согласия третьего лица, органа:		3.114	данные отсутствуют
4	Ограничение прав и обременение объекта недвижимости:			
	4.1	вид:		Аренда
		дата государственной регистрации:		25.08.2006 00:00:00
		номер государственной регистрации:		16-16-03-004-2006-160.1
		срок, на который установлены ограничение прав и обременение объекта недвижимости:		Срок действия с 01.06.2006 по 01.06.2055 с 01.06.2006 по 01.06.2055
		лицо, в пользу которого установлены ограничение прав и обременение объекта недвижимости:		Инякин Вячеслав Владимирович, 01.02.1961, с. Андреевка Октябрьского р-на Татарстан, Российская Федерация, СНИЛС 123-410-424 95 Паспорт гражданина Российской Федерации серия 36 06 №512897, выдан 22.08.2006, Жигулевским ГОВД Самарской обл. 423040, Респ. Татарстан, р-н. Нурлатский, г. Нурлат, ул. Г.Кариева, д. 12, кв. 9 Общество с ограниченной ответственностью "Агрофирма "Южная", ИНН: 1632008990
		сведения о возможности предоставления третьим лицам персональных данных физического лица		данные отсутствуют
		основание государственной регистрации:		Договор аренды земельного участка из земель сельскохозяйственного назначения, находящегося в общей долевой собственности, № 1, выдан 31.05.2006, заключили Тарасов В.В. от имени пайщиков иАфлятунов З.А. от имени ООО "Новый путь", дата государственной регистрации: 25.08.2006, номер государственной регистрации: 16-16-03-004-2006-160.1 Свидетельство о праве на наследство по закону, выдан 14.09.2021 Документ нотариально удостоверен: 14.09.2021 Мубаракшина Г.Н. 16/159-н/16-2021-5-297

полное наименование должности		инициалы, фамилия

ДОКУМЕНТ ПОДПИСАН
ЭЛЕКТРОННОЙ ПОДПИСЬЮ
Сертификат: 009F0BDC181A023B64597F1E2579BEFB50
Владелец: ФЕДЕРАЛЬНАЯ СЛУЖБА ГОСУДАРСТВЕННОЙ РЕГИСТРАЦИИ, КАДАСТРА И КАРТОГРАФИИ
Действителен: с 02.08.2024 по 26.10.2025

Земельный участок
вид объекта недвижимости

Лист № 269 раздела 2	Всего листов раздела 2: 696	Всего разделов: 7	Всего листов выписки: 2111

02.08.2025г. № КУВИ-001/2025-147013173	
Кадастровый номер:	16:32:000000:169(Единое землепользование)

			Свидетельство о праве на наследство по завещанию, выдан 19.07.2023 Документ нотариально удостоверен: 19.07.2023 нотариус Нурлатского нотариального округа Республики Татарстан Мубаракшина Г.Н. 16/159-н/16-2023-3-1253 Договор дарения 7/3654 доли в праве общей долевой собственности земельного участка, № б/н, выдан 29.09.2023 Свидетельство о праве на наследство по завещанию, выдан 23.01.2024 Документ нотариально удостоверен: 23.01.2024 Щекач И.Ф., нотариусом Нурлатского нотариального округа Республики Татарстан 16/167-н/16-2024-2-47 Свидетельство о праве собственности, № 16/167-н/16-2024-3-279, выдан 23.09.2024, Щекач Ирина Федоровна, нотариус Нурлатского нотариального округа Республики Татарстан Документ нотариально удостоверен: 23.09.2024 Щекач Ирина Федоровна, нотариус Нурлатского нотариального округа Республики Татарстан 16/167-н/16-2024-3-279 Свидетельство о праве на наследство по закону, № 16/167-н/16-2024-3-280, выдан 23.09.2024, Щекач Ирина Федоровна, нотариус Нурлатского нотариального округа Республики Татарстан Документ нотариально удостоверен: 23.09.2024 Щекач Ирина Федоровна, нотариус Нурлатского нотариального округа Республики Татарстан 16/167-н/16-2024-3-280 Свидетельство о праве собственности, № 16/167-н/16-2024-3-375, выдан 08.10.2024, Щекач Ирина Федоровна, нотариус Нурлатского нотариального округа Республики Татарстан Документ нотариально удостоверен: 08.10.2024 Щекач Ирина Федоровна, нотариус Нурлатского нотариального округа Республики Татарстан 16/167-н/16-2024-3-375 Свидетельство о праве на наследство по закону, № 16/167-н/16-2024-3-376, выдан 08.10.2024, Щекач Ирина Федоровна, нотариус Нурлатского нотариального округа Республики Татарстан Документ нотариально удостоверен: 08.10.2024 Щекач Ирина Федоровна, нотариус Нурлатского нотариального округа Республики Татарстан 16/167-н/16-2024-3-376 Свидетельство о праве на наследство по закону, выдан 16.12.2024 Документ нотариально удостоверен: 16.12.2024 нотариус Нурлатского нотариального округа Республики Татарстан Мубаракшина Г.Н. 16/159-н/16-2024-4-294

ДОКУМЕНТ ПОДПИСАН
ЭЛЕКТРОННОЙ ПОДПИСЬЮ
Сертификат: 009F0BDC181A023B64597F1E2579BEFB50
Владелец: ФЕДЕРАЛЬНАЯ СЛУЖБА ГОСУДАРСТВЕННОЙ РЕГИСТРАЦИИ, КАДАСТРА И КАРТОГРАФИИ
Действителен: с 02.08.2024 по 26.10.2025

полное наименование должности		инициалы, фамилия

Земельный участок
вид объекта недвижимости

Лист № 270 раздела 2	Всего листов раздела 2: 696	Всего разделов: 7	Всего листов выписки: 2111

02.08.2025г. № КУВИ-001/2025-147013173	
Кадастровый номер:	16:32:000000:169(Единое землепользование)

		сведения об осуществлении государственной регистрации сделки, права, ограничения права без необходимого в силу закона согласия третьего лица, органа:	данные отсутствуют	
		сведения об управляющем залогом и о договоре управления залогом, если такой договор заключен для управления ипотекой:	данные отсутствуют	
		сведения о депозитарии, который осуществляет хранение обездвиженной документарной закладной или электронной закладной:		
		ведения о внесении изменений или дополнений в регистрационную запись об ипотеке:		
1	Правообладатель (правообладатели):		1.115	Куперианова Марина Александровна, 29.10.1994, с.Андреевка Октябрьского района Республики Татарстан, Российской Федерации, СНИЛС 146-691-601 86 Паспорт гражданина Российской Федерации серия 92 08 №575584, выдан 15.11.2008, Отделением УФМС России по РТ в Нурлатском районе
	Сведения о возможности предоставления третьим лицам персональных данных физического лица:		1.115.1	данные отсутствуют
2	Вид, номер, дата и время государственной регистрации права:		2.115	Общая долевая собственность, 1/1485 16-16-35/010/2011-157 10.05.2011 00:00:00
3	Сведения об осуществлении государственной регистрации сделки, права без необходимого в силу закона согласия третьего лица, органа:		3.115	данные отсутствуют
4	Ограничение прав и обременение объекта недвижимости:			
	4.1	вид:	Аренда	
		дата государственной регистрации:	25.08.2006 00:00:00	
		номер государственной регистрации:	16-16-03-004-2006-160.1	
		срок, на который установлены ограничение прав и обременение объекта недвижимости:	Срок действия с 01.06.2006 по 01.06.2055 с 01.06.2006 по 01.06.2055	

полное наименование должности	ДОКУМЕНТ ПОДПИСАН ЭЛЕКТРОННОЙ ПОДПИСЬЮ Сертификат: 009F0BDC181A023B64597F1E2579BEFB50 Владелец: ФЕДЕРАЛЬНАЯ СЛУЖБА ГОСУДАРСТВЕННОЙ РЕГИСТРАЦИИ, КАДАСТРА И КАРТОГРАФИИ Действителен: с 02.08.2024 по 26.10.2025	инициалы, фамилия

Земельный участок
вид объекта недвижимости

Лист № 271 раздела 2	Всего листов раздела 2: 696	Всего разделов: 7	Всего листов выписки: 2111

02.08.2025г. № КУВИ-001/2025-147013173	
Кадастровый номер:	16:32:000000:169(Единое землепользование)

лицо, в пользу которого установлены ограничение прав и обременение объекта недвижимости:	Инякин Вячеслав Владимирович, 01.02.1961, с. Андреевка Октябрьского р-на Татарстан, Российская Федерация, СНИЛС 123-410-424 95 Паспорт гражданина Российской Федерации серия 36 06 №512897, выдан 22.08.2006, Жигулевским ГОВД Самарской обл. 423040, Респ. Татарстан, р-н. Нурлатский, г. Нурлат, ул. Г.Кариева, д. 12, кв. 9 Общество с ограниченной ответственностью "Агрофирма "Южная", ИНН: 1632008990
сведения о возможности предоставления третьим лицам персональных данных физического лица	данные отсутствуют
основание государственной регистрации:	Договор аренды земельного участка из земель сельскохозяйственного назначения, находящегося в общей долевой собственности, № 1, выдан 31.05.2006, заключили Тарасов В.В. от имени пайщиков иАфлятунов З.А. от имени ООО "Новый путь", дата государственной регистрации: 25.08.2006, номер государственной регистрации: 16-16-03-004-2006-160.1 Свидетельство о праве на наследство по закону, выдан 14.09.2021 Документ нотариально удостоверен: 14.09.2021 Мубаракшина Г.Н. 16/159-н/16-2021-5-297 Свидетельство о праве на наследство по завещанию, выдан 19.07.2023 Документ нотариально удостоверен: 19.07.2023 нотариус Нурлатского нотариального округа Республики Татарстан Мубаракшина Г.Н. 16/159-н/16-2023-3-1253 Договор дарения 7/3654 доли в праве общей долевой собственности земельного участка, № б/н, выдан 29.09.2023 Свидетельство о праве на наследство по завещанию, выдан 23.01.2024 Документ нотариально удостоверен: 23.01.2024 Щекач И.Ф., нотариусом Нурлатского нотариального округа Республики Татарстан 16/167-н/16-2024-2-47 Свидетельство о праве собственности, № 16/167-н/16-2024-3-279, выдан 23.09.2024, Щекач Ирина Федоровна, нотариус Нурлатского нотариального округа Республики Татарстан Документ нотариально удостоверен: 23.09.2024 Щекач Ирина Федоровна, нотариус Нурлатского нотариального округа Республики Татарстан 16/167-н/16-2024-3-279

ДОКУМЕНТ ПОДПИСАН
ЭЛЕКТРОННОЙ ПОДПИСЬЮ
Сертификат: 009F0BDC181A023B64597F1E2579BEFB50
Владелец: ФЕДЕРАЛЬНАЯ СЛУЖБА ГОСУДАРСТВЕННОЙ РЕГИСТРАЦИИ, КАДАСТРА И КАРТОГРАФИИ
Действителен: с 02.08.2024 по 26.10.2025

полное наименование должности		инициалы, фамилия

Земельный участок
вид объекта недвижимости

Лист № 272 раздела 2	Всего листов раздела 2: 696	Всего разделов: 7	Всего листов выписки: 2111

02.08.2025г. № КУВИ-001/2025-147013173	
Кадастровый номер:	16:32:000000:169(Единое землепользование)

			Свидетельство о праве на наследство по закону, № 16/167-н/16-2024-3-280, выдан 23.09.2024, Щекач Ирина Федоровна, нотариус Нурлатского нотариального округа Республики Татарстан Документ нотариально удостоверен: 23.09.2024 Щекач Ирина Федоровна, нотариус Нурлатского нотариального округа Республики Татарстан 16/167-н/16-2024-3-280 Свидетельство о праве собственности, № 16/167-н/16-2024-3-375, выдан 08.10.2024, Щекач Ирина Федоровна, нотариус Нурлатского нотариального округа Республики Татарстан Документ нотариально удостоверен: 08.10.2024 Щекач Ирина Федоровна, нотариус Нурлатского нотариального округа Республики Татарстан 16/167-н/16-2024-3-375 Свидетельство о праве на наследство по закону, № 16/167-н/16-2024-3-376, выдан 08.10.2024, Щекач Ирина Федоровна, нотариус Нурлатского нотариального округа Республики Татарстан Документ нотариально удостоверен: 08.10.2024 Щекач Ирина Федоровна, нотариус Нурлатского нотариального округа Республики Татарстан 16/167-н/16-2024-3-376 Свидетельство о праве на наследство по закону, выдан 16.12.2024 Документ нотариально удостоверен: 16.12.2024 нотариус Нурлатского нотариального округа Республики Татарстан Мубаракшина Г.Н. 16/159-н/16-2024-4-294
		сведения об осуществлении государственной регистрации сделки, права, ограничения права без необходимого в силу закона согласия третьего лица, органа:	данные отсутствуют	
		сведения об управляющем залогом и о договоре управления залогом, если такой договор заключен для управления ипотекой:	данные отсутствуют	
		сведения о депозитарии, который осуществляет хранение обездвиженной документарной закладной или электронной закладной:		
		ведения о внесении изменений или дополнений в регистрационную запись об ипотеке:		
1	Правообладатель (правообладатели):	1.116	Куперианова Наталия Петровна, 02.03.1973, с.Старое Тимошкино Аксубаевского района РТ, Гражданка РФ, СНИЛС 117-266-358 58 Паспорт гражданина Российской Федерации серия 92 03 №095150, выдан 04.05.2002, ОВД Нурлатского района Республики Татарстан	

ДОКУМЕНТ ПОДПИСАН
ЭЛЕКТРОННОЙ ПОДПИСЬЮ
Сертификат: 009F0BDC181A023B64597F1E2579BEFB50
Владелец: ФЕДЕРАЛЬНАЯ СЛУЖБА ГОСУДАРСТВЕННОЙ РЕГИСТРАЦИИ, КАДАСТРА И КАРТОГРАФИИ
Действителен: с 02.08.2024 по 26.10.2025

полное наименование должности		инициалы, фамилия

Земельный участок
вид объекта недвижимости

Лист № 273 раздела 2	Всего листов раздела 2: 696	Всего разделов: 7	Всего листов выписки: 2111

02.08.2025г. № КУВИ-001/2025-147013173	
Кадастровый номер:	16:32:000000:169(Единое землепользование)

	Сведения о возможности предоставления третьим лицам персональных данных физического лица:		1.116.1	данные отсутствуют
2	Вид, номер, дата и время государственной регистрации права:		2.116	Общая долевая собственность, 3/1485 16-16-35/010/2011-151 10.05.2011 00:00:00
3	Сведения об осуществлении государственной регистрации сделки, права без необходимого в силу закона согласия третьего лица, органа:		3.116	данные отсутствуют
4	Ограничение прав и обременение объекта недвижимости:			
	4.1	вид:	Аренда	
		дата государственной регистрации:	25.08.2006 00:00:00	
		номер государственной регистрации:	16-16-03-004-2006-160.1	
		срок, на который установлены ограничение прав и обременение объекта недвижимости:	Срок действия с 01.06.2006 по 01.06.2055 с 01.06.2006 по 01.06.2055	
		лицо, в пользу которого установлены ограничение прав и обременение объекта недвижимости:	Инякин Вячеслав Владимирович, 01.02.1961, с. Андреевка Октябрьского р-на Татарстан, Российская Федерация, СНИЛС 123-410-424 95 Паспорт гражданина Российской Федерации серия 36 06 №512897, выдан 22.08.2006, Жигулевским ГОВД Самарской обл. 423040, Респ. Татарстан, р-н. Нурлатский, г. Нурлат, ул. Г.Кариева, д. 12, кв. 9 Общество с ограниченной ответственностью "Агрофирма "Южная", ИНН: 1632008990	
		сведения о возможности предоставления третьим лицам персональных данных физического лица	данные отсутствуют	
		основание государственной регистрации:	Договор аренды земельного участка из земель сельскохозяйственного назначения, находящегося в общей долевой собственности, № 1, выдан 31.05.2006, заключили Тарасов В.В. от имени пайщиков иАфлятунов З.А. от имени ООО "Новый путь", дата государственной регистрации: 25.08.2006, номер государственной регистрации: 16-16-03-004-2006-160.1 Свидетельство о праве на наследство по закону, выдан 14.09.2021 Документ нотариально удостоверен: 14.09.2021 Мубаракшина Г.Н. 16/159-н/16-2021-5-297	

полное наименование должности		инициалы, фамилия

ДОКУМЕНТ ПОДПИСАН
ЭЛЕКТРОННОЙ ПОДПИСЬЮ
Сертификат: 009F0BDC181A023B64597F1E2579BEFB50
Владелец: ФЕДЕРАЛЬНАЯ СЛУЖБА ГОСУДАРСТВЕННОЙ РЕГИСТРАЦИИ, КАДАСТРА И КАРТОГРАФИИ
Действителен: с 02.08.2024 по 26.10.2025

Земельный участок
вид объекта недвижимости

Лист № 274 раздела 2	Всего листов раздела 2: 696	Всего разделов: 7	Всего листов выписки: 2111

02.08.2025г. № КУВИ-001/2025-147013173	
Кадастровый номер:	16:32:000000:169(Единое землепользование)

			Свидетельство о праве на наследство по завещанию, выдан 19.07.2023 Документ нотариально удостоверен: 19.07.2023 нотариус Нурлатского нотариального округа Республики Татарстан Мубаракшина Г.Н. 16/159-н/16-2023-3-1253 Договор дарения 7/3654 доли в праве общей долевой собственности земельного участка, № б/н, выдан 29.09.2023 Свидетельство о праве на наследство по завещанию, выдан 23.01.2024 Документ нотариально удостоверен: 23.01.2024 Щекач И.Ф., нотариусом Нурлатского нотариального округа Республики Татарстан 16/167-н/16-2024-2-47 Свидетельство о праве собственности, № 16/167-н/16-2024-3-279, выдан 23.09.2024, Щекач Ирина Федоровна, нотариус Нурлатского нотариального округа Республики Татарстан Документ нотариально удостоверен: 23.09.2024 Щекач Ирина Федоровна, нотариус Нурлатского нотариального округа Республики Татарстан 16/167-н/16-2024-3-279 Свидетельство о праве на наследство по закону, № 16/167-н/16-2024-3-280, выдан 23.09.2024, Щекач Ирина Федоровна, нотариус Нурлатского нотариального округа Республики Татарстан Документ нотариально удостоверен: 23.09.2024 Щекач Ирина Федоровна, нотариус Нурлатского нотариального округа Республики Татарстан 16/167-н/16-2024-3-280 Свидетельство о праве собственности, № 16/167-н/16-2024-3-375, выдан 08.10.2024, Щекач Ирина Федоровна, нотариус Нурлатского нотариального округа Республики Татарстан Документ нотариально удостоверен: 08.10.2024 Щекач Ирина Федоровна, нотариус Нурлатского нотариального округа Республики Татарстан 16/167-н/16-2024-3-375 Свидетельство о праве на наследство по закону, № 16/167-н/16-2024-3-376, выдан 08.10.2024, Щекач Ирина Федоровна, нотариус Нурлатского нотариального округа Республики Татарстан Документ нотариально удостоверен: 08.10.2024 Щекач Ирина Федоровна, нотариус Нурлатского нотариального округа Республики Татарстан 16/167-н/16-2024-3-376 Свидетельство о праве на наследство по закону, выдан 16.12.2024 Документ нотариально удостоверен: 16.12.2024 нотариус Нурлатского нотариального округа Республики Татарстан Мубаракшина Г.Н. 16/159-н/16-2024-4-294

ДОКУМЕНТ ПОДПИСАН
ЭЛЕКТРОННОЙ ПОДПИСЬЮ
Сертификат: 009F0BDC181A023B64597F1E2579BEFB50
Владелец: ФЕДЕРАЛЬНАЯ СЛУЖБА ГОСУДАРСТВЕННОЙ РЕГИСТРАЦИИ, КАДАСТРА И КАРТОГРАФИИ
Действителен: с 02.08.2024 по 26.10.2025

полное наименование должности		инициалы, фамилия

Земельный участок
вид объекта недвижимости

Лист № 275 раздела 2	Всего листов раздела 2: 696	Всего разделов: 7	Всего листов выписки: 2111

02.08.2025г. № КУВИ-001/2025-147013173	
Кадастровый номер:	16:32:000000:169(Единое землепользование)

		сведения об осуществлении государственной регистрации сделки, права, ограничения права без необходимого в силу закона согласия третьего лица, органа:	данные отсутствуют	
		сведения об управляющем залогом и о договоре управления залогом, если такой договор заключен для управления ипотекой:	данные отсутствуют	
		сведения о депозитарии, который осуществляет хранение обездвиженной документарной закладной или электронной закладной:		
		ведения о внесении изменений или дополнений в регистрационную запись об ипотеке:		
1	Правообладатель (правообладатели):		1.117	Маленькова Нина Кириловна, 12.01.1948, дер. Андреевка Октябрьского района ТАССР, Российской Федерации, СНИЛС 065-110-734 24 Паспорт гражданина Российской Федерации серия 60 04 №838160, выдан 28.12.2003, УВД г.Димитровграда Ульяновской области
	Сведения о возможности предоставления третьим лицам персональных данных физического лица:		1.117.1	данные отсутствуют
2	Вид, номер, дата и время государственной регистрации права:		2.117	Общая долевая собственность, 1/297 16-16-35/013/2010-565 05.08.2010 00:00:00
3	Сведения об осуществлении государственной регистрации сделки, права без необходимого в силу закона согласия третьего лица, органа:		3.117	данные отсутствуют
4	Ограничение прав и обременение объекта недвижимости:			
	4.1	вид:	Аренда	
		дата государственной регистрации:	25.08.2006 00:00:00	
		номер государственной регистрации:	16-16-03-004-2006-160.1	
		срок, на который установлены ограничение прав и обременение объекта недвижимости:	Срок действия с 01.06.2006 по 01.06.2055 с 01.06.2006 по 01.06.2055	

полное наименование должности	ДОКУМЕНТ ПОДПИСАН ЭЛЕКТРОННОЙ ПОДПИСЬЮ Сертификат: 009F0BDC181A023B64597F1E2579BEFB50 Владелец: ФЕДЕРАЛЬНАЯ СЛУЖБА ГОСУДАРСТВЕННОЙ РЕГИСТРАЦИИ, КАДАСТРА И КАРТОГРАФИИ Действителен: с 02.08.2024 по 26.10.2025	инициалы, фамилия

Земельный участок
вид объекта недвижимости

Лист № 276 раздела 2	Всего листов раздела 2: 696	Всего разделов: 7	Всего листов выписки: 2111

02.08.2025г. № КУВИ-001/2025-147013173	
Кадастровый номер:	16:32:000000:169(Единое землепользование)

лицо, в пользу которого установлены ограничение прав и обременение объекта недвижимости:	Инякин Вячеслав Владимирович, 01.02.1961, с. Андреевка Октябрьского р-на Татарстан, Российская Федерация, СНИЛС 123-410-424 95 Паспорт гражданина Российской Федерации серия 36 06 №512897, выдан 22.08.2006, Жигулевским ГОВД Самарской обл. 423040, Респ. Татарстан, р-н. Нурлатский, г. Нурлат, ул. Г.Кариева, д. 12, кв. 9 Общество с ограниченной ответственностью "Агрофирма "Южная", ИНН: 1632008990
сведения о возможности предоставления третьим лицам персональных данных физического лица	данные отсутствуют
основание государственной регистрации:	Договор аренды земельного участка из земель сельскохозяйственного назначения, находящегося в общей долевой собственности, № 1, выдан 31.05.2006, заключили Тарасов В.В. от имени пайщиков иАфлятунов З.А. от имени ООО "Новый путь", дата государственной регистрации: 25.08.2006, номер государственной регистрации: 16-16-03-004-2006-160.1 Свидетельство о праве на наследство по закону, выдан 14.09.2021 Документ нотариально удостоверен: 14.09.2021 Мубаракшина Г.Н. 16/159-н/16-2021-5-297 Свидетельство о праве на наследство по завещанию, выдан 19.07.2023 Документ нотариально удостоверен: 19.07.2023 нотариус Нурлатского нотариального округа Республики Татарстан Мубаракшина Г.Н. 16/159-н/16-2023-3-1253 Договор дарения 7/3654 доли в праве общей долевой собственности земельного участка, № б/н, выдан 29.09.2023 Свидетельство о праве на наследство по завещанию, выдан 23.01.2024 Документ нотариально удостоверен: 23.01.2024 Щекач И.Ф., нотариусом Нурлатского нотариального округа Республики Татарстан 16/167-н/16-2024-2-47 Свидетельство о праве собственности, № 16/167-н/16-2024-3-279, выдан 23.09.2024, Щекач Ирина Федоровна, нотариус Нурлатского нотариального округа Республики Татарстан Документ нотариально удостоверен: 23.09.2024 Щекач Ирина Федоровна, нотариус Нурлатского нотариального округа Республики Татарстан 16/167-н/16-2024-3-279

ДОКУМЕНТ ПОДПИСАН
ЭЛЕКТРОННОЙ ПОДПИСЬЮ
Сертификат: 009F0BDC181A023B64597F1E2579BEFB50
Владелец: ФЕДЕРАЛЬНАЯ СЛУЖБА ГОСУДАРСТВЕННОЙ РЕГИСТРАЦИИ, КАДАСТРА И КАРТОГРАФИИ
Действителен: с 02.08.2024 по 26.10.2025

полное наименование должности		инициалы, фамилия

Земельный участок
вид объекта недвижимости

Лист № 277 раздела 2	Всего листов раздела 2: 696	Всего разделов: 7	Всего листов выписки: 2111

02.08.2025г. № КУВИ-001/2025-147013173	
Кадастровый номер:	16:32:000000:169(Единое землепользование)

			Свидетельство о праве на наследство по закону, № 16/167-н/16-2024-3-280, выдан 23.09.2024, Щекач Ирина Федоровна, нотариус Нурлатского нотариального округа Республики Татарстан Документ нотариально удостоверен: 23.09.2024 Щекач Ирина Федоровна, нотариус Нурлатского нотариального округа Республики Татарстан 16/167-н/16-2024-3-280 Свидетельство о праве собственности, № 16/167-н/16-2024-3-375, выдан 08.10.2024, Щекач Ирина Федоровна, нотариус Нурлатского нотариального округа Республики Татарстан Документ нотариально удостоверен: 08.10.2024 Щекач Ирина Федоровна, нотариус Нурлатского нотариального округа Республики Татарстан 16/167-н/16-2024-3-375 Свидетельство о праве на наследство по закону, № 16/167-н/16-2024-3-376, выдан 08.10.2024, Щекач Ирина Федоровна, нотариус Нурлатского нотариального округа Республики Татарстан Документ нотариально удостоверен: 08.10.2024 Щекач Ирина Федоровна, нотариус Нурлатского нотариального округа Республики Татарстан 16/167-н/16-2024-3-376 Свидетельство о праве на наследство по закону, выдан 16.12.2024 Документ нотариально удостоверен: 16.12.2024 нотариус Нурлатского нотариального округа Республики Татарстан Мубаракшина Г.Н. 16/159-н/16-2024-4-294
		сведения об осуществлении государственной регистрации сделки, права, ограничения права без необходимого в силу закона согласия третьего лица, органа:	данные отсутствуют	
		сведения об управляющем залогом и о договоре управления залогом, если такой договор заключен для управления ипотекой:	данные отсутствуют	
		сведения о депозитарии, который осуществляет хранение обездвиженной документарной закладной или электронной закладной:		
		ведения о внесении изменений или дополнений в регистрационную запись об ипотеке:		
1	Правообладатель (правообладатели):	1.118	Нягашкин Анатолий Николаевич, 15.07.1965, сел. Андреевка Октябрьского района ТАССР, Российская Федерация, СНИЛС 044-017-992 39 Паспорт гражданина Российской Федерации серия 92 09 №949859, выдан 03.08.2010, Отделением УФМС России по Республике Татарстан в Нурлатском районе	

ДОКУМЕНТ ПОДПИСАН
ЭЛЕКТРОННОЙ ПОДПИСЬЮ
Сертификат: 009F0BDC181A023B64597F1E2579BEFB50
Владелец: ФЕДЕРАЛЬНАЯ СЛУЖБА ГОСУДАРСТВЕННОЙ РЕГИСТРАЦИИ, КАДАСТРА И КАРТОГРАФИИ
Действителен: с 02.08.2024 по 26.10.2025

полное наименование должности		инициалы, фамилия

Земельный участок
вид объекта недвижимости

Лист № 278 раздела 2	Всего листов раздела 2: 696	Всего разделов: 7	Всего листов выписки: 2111

02.08.2025г. № КУВИ-001/2025-147013173	
Кадастровый номер:	16:32:000000:169(Единое землепользование)

	Сведения о возможности предоставления третьим лицам персональных данных физического лица:		1.118.1	данные отсутствуют
2	Вид, номер, дата и время государственной регистрации права:		2.118	Общая долевая собственность, 1/297 16-16-35/010/2010-152 07.06.2010 00:00:00
3	Сведения об осуществлении государственной регистрации сделки, права без необходимого в силу закона согласия третьего лица, органа:		3.118	данные отсутствуют
4	Ограничение прав и обременение объекта недвижимости:			
	4.1	вид:		Аренда
		дата государственной регистрации:		25.08.2006 00:00:00
		номер государственной регистрации:		16-16-03-004-2006-160.1
		срок, на который установлены ограничение прав и обременение объекта недвижимости:		Срок действия с 01.06.2006 по 01.06.2055 с 01.06.2006 по 01.06.2055
		лицо, в пользу которого установлены ограничение прав и обременение объекта недвижимости:		Инякин Вячеслав Владимирович, 01.02.1961, с. Андреевка Октябрьского р-на Татарстан, Российская Федерация, СНИЛС 123-410-424 95 Паспорт гражданина Российской Федерации серия 36 06 №512897, выдан 22.08.2006, Жигулевским ГОВД Самарской обл. 423040, Респ. Татарстан, р-н. Нурлатский, г. Нурлат, ул. Г.Кариева, д. 12, кв. 9 Общество с ограниченной ответственностью "Агрофирма "Южная", ИНН: 1632008990
		сведения о возможности предоставления третьим лицам персональных данных физического лица		данные отсутствуют
		основание государственной регистрации:		Договор аренды земельного участка из земель сельскохозяйственного назначения, находящегося в общей долевой собственности, № 1, выдан 31.05.2006, заключили Тарасов В.В. от имени пайщиков иАфлятунов З.А. от имени ООО "Новый путь", дата государственной регистрации: 25.08.2006, номер государственной регистрации: 16-16-03-004-2006-160.1 Свидетельство о праве на наследство по закону, выдан 14.09.2021 Документ нотариально удостоверен: 14.09.2021 Мубаракшина Г.Н. 16/159-н/16-2021-5-297

полное наименование должности		инициалы, фамилия

ДОКУМЕНТ ПОДПИСАН
ЭЛЕКТРОННОЙ ПОДПИСЬЮ
Сертификат: 009F0BDC181A023B64597F1E2579BEFB50
Владелец: ФЕДЕРАЛЬНАЯ СЛУЖБА ГОСУДАРСТВЕННОЙ РЕГИСТРАЦИИ, КАДАСТРА И КАРТОГРАФИИ
Действителен: с 02.08.2024 по 26.10.2025

Земельный участок
вид объекта недвижимости

Лист № 279 раздела 2	Всего листов раздела 2: 696	Всего разделов: 7	Всего листов выписки: 2111

02.08.2025г. № КУВИ-001/2025-147013173	
Кадастровый номер:	16:32:000000:169(Единое землепользование)

			Свидетельство о праве на наследство по завещанию, выдан 19.07.2023 Документ нотариально удостоверен: 19.07.2023 нотариус Нурлатского нотариального округа Республики Татарстан Мубаракшина Г.Н. 16/159-н/16-2023-3-1253 Договор дарения 7/3654 доли в праве общей долевой собственности земельного участка, № б/н, выдан 29.09.2023 Свидетельство о праве на наследство по завещанию, выдан 23.01.2024 Документ нотариально удостоверен: 23.01.2024 Щекач И.Ф., нотариусом Нурлатского нотариального округа Республики Татарстан 16/167-н/16-2024-2-47 Свидетельство о праве собственности, № 16/167-н/16-2024-3-279, выдан 23.09.2024, Щекач Ирина Федоровна, нотариус Нурлатского нотариального округа Республики Татарстан Документ нотариально удостоверен: 23.09.2024 Щекач Ирина Федоровна, нотариус Нурлатского нотариального округа Республики Татарстан 16/167-н/16-2024-3-279 Свидетельство о праве на наследство по закону, № 16/167-н/16-2024-3-280, выдан 23.09.2024, Щекач Ирина Федоровна, нотариус Нурлатского нотариального округа Республики Татарстан Документ нотариально удостоверен: 23.09.2024 Щекач Ирина Федоровна, нотариус Нурлатского нотариального округа Республики Татарстан 16/167-н/16-2024-3-280 Свидетельство о праве собственности, № 16/167-н/16-2024-3-375, выдан 08.10.2024, Щекач Ирина Федоровна, нотариус Нурлатского нотариального округа Республики Татарстан Документ нотариально удостоверен: 08.10.2024 Щекач Ирина Федоровна, нотариус Нурлатского нотариального округа Республики Татарстан 16/167-н/16-2024-3-375 Свидетельство о праве на наследство по закону, № 16/167-н/16-2024-3-376, выдан 08.10.2024, Щекач Ирина Федоровна, нотариус Нурлатского нотариального округа Республики Татарстан Документ нотариально удостоверен: 08.10.2024 Щекач Ирина Федоровна, нотариус Нурлатского нотариального округа Республики Татарстан 16/167-н/16-2024-3-376 Свидетельство о праве на наследство по закону, выдан 16.12.2024 Документ нотариально удостоверен: 16.12.2024 нотариус Нурлатского нотариального округа Республики Татарстан Мубаракшина Г.Н. 16/159-н/16-2024-4-294

ДОКУМЕНТ ПОДПИСАН
ЭЛЕКТРОННОЙ ПОДПИСЬЮ
Сертификат: 009F0BDC181A023B64597F1E2579BEFB50
Владелец: ФЕДЕРАЛЬНАЯ СЛУЖБА ГОСУДАРСТВЕННОЙ РЕГИСТРАЦИИ, КАДАСТРА И КАРТОГРАФИИ
Действителен: с 02.08.2024 по 26.10.2025

полное наименование должности		инициалы, фамилия

Земельный участок
вид объекта недвижимости

Лист № 280 раздела 2	Всего листов раздела 2: 696	Всего разделов: 7	Всего листов выписки: 2111

02.08.2025г. № КУВИ-001/2025-147013173	
Кадастровый номер:	16:32:000000:169(Единое землепользование)

		сведения об осуществлении государственной регистрации сделки, права, ограничения права без необходимого в силу закона согласия третьего лица, органа:	данные отсутствуют	
		сведения об управляющем залогом и о договоре управления залогом, если такой договор заключен для управления ипотекой:	данные отсутствуют	
		сведения о депозитарии, который осуществляет хранение обездвиженной документарной закладной или электронной закладной:		
		ведения о внесении изменений или дополнений в регистрационную запись об ипотеке:		
1	Правообладатель (правообладатели):		1.119	Еремеева Наталия Алексеевна, 25.11.1957, с. Андреевка Октябрьского района ТАССР, Российской Федерации, СНИЛС 064-345-204 43 Паспорт гражданина Российской Федерации серия 92 05 №576963, выдан 15.03.2005, ОВД Нурлатского района Республики Татарстан
	Сведения о возможности предоставления третьим лицам персональных данных физического лица:		1.119.1	данные отсутствуют
2	Вид, номер, дата и время государственной регистрации права:		2.119	Общая долевая собственность, 1/297 16-16-03/014/2009-567 09.10.2009 00:00:00
3	Сведения об осуществлении государственной регистрации сделки, права без необходимого в силу закона согласия третьего лица, органа:		3.119	данные отсутствуют
4	Ограничение прав и обременение объекта недвижимости:			
	4.1	вид:	Аренда	
		дата государственной регистрации:	25.08.2006 00:00:00	
		номер государственной регистрации:	16-16-03-004-2006-160.1	
		срок, на который установлены ограничение прав и обременение объекта недвижимости:	Срок действия с 01.06.2006 по 01.06.2055 с 01.06.2006 по 01.06.2055	

полное наименование должности	ДОКУМЕНТ ПОДПИСАН ЭЛЕКТРОННОЙ ПОДПИСЬЮ Сертификат: 009F0BDC181A023B64597F1E2579BEFB50 Владелец: ФЕДЕРАЛЬНАЯ СЛУЖБА ГОСУДАРСТВЕННОЙ РЕГИСТРАЦИИ, КАДАСТРА И КАРТОГРАФИИ Действителен: с 02.08.2024 по 26.10.2025	инициалы, фамилия

Земельный участок
вид объекта недвижимости

Лист № 281 раздела 2	Всего листов раздела 2: 696	Всего разделов: 7	Всего листов выписки: 2111

02.08.2025г. № КУВИ-001/2025-147013173	
Кадастровый номер:	16:32:000000:169(Единое землепользование)

лицо, в пользу которого установлены ограничение прав и обременение объекта недвижимости:	Инякин Вячеслав Владимирович, 01.02.1961, с. Андреевка Октябрьского р-на Татарстан, Российская Федерация, СНИЛС 123-410-424 95 Паспорт гражданина Российской Федерации серия 36 06 №512897, выдан 22.08.2006, Жигулевским ГОВД Самарской обл. 423040, Респ. Татарстан, р-н. Нурлатский, г. Нурлат, ул. Г.Кариева, д. 12, кв. 9 Общество с ограниченной ответственностью "Агрофирма "Южная", ИНН: 1632008990
сведения о возможности предоставления третьим лицам персональных данных физического лица	данные отсутствуют
основание государственной регистрации:	Договор аренды земельного участка из земель сельскохозяйственного назначения, находящегося в общей долевой собственности, № 1, выдан 31.05.2006, заключили Тарасов В.В. от имени пайщиков иАфлятунов З.А. от имени ООО "Новый путь", дата государственной регистрации: 25.08.2006, номер государственной регистрации: 16-16-03-004-2006-160.1 Свидетельство о праве на наследство по закону, выдан 14.09.2021 Документ нотариально удостоверен: 14.09.2021 Мубаракшина Г.Н. 16/159-н/16-2021-5-297 Свидетельство о праве на наследство по завещанию, выдан 19.07.2023 Документ нотариально удостоверен: 19.07.2023 нотариус Нурлатского нотариального округа Республики Татарстан Мубаракшина Г.Н. 16/159-н/16-2023-3-1253 Договор дарения 7/3654 доли в праве общей долевой собственности земельного участка, № б/н, выдан 29.09.2023 Свидетельство о праве на наследство по завещанию, выдан 23.01.2024 Документ нотариально удостоверен: 23.01.2024 Щекач И.Ф., нотариусом Нурлатского нотариального округа Республики Татарстан 16/167-н/16-2024-2-47 Свидетельство о праве собственности, № 16/167-н/16-2024-3-279, выдан 23.09.2024, Щекач Ирина Федоровна, нотариус Нурлатского нотариального округа Республики Татарстан Документ нотариально удостоверен: 23.09.2024 Щекач Ирина Федоровна, нотариус Нурлатского нотариального округа Республики Татарстан 16/167-н/16-2024-3-279

ДОКУМЕНТ ПОДПИСАН
ЭЛЕКТРОННОЙ ПОДПИСЬЮ
Сертификат: 009F0BDC181A023B64597F1E2579BEFB50
Владелец: ФЕДЕРАЛЬНАЯ СЛУЖБА ГОСУДАРСТВЕННОЙ РЕГИСТРАЦИИ, КАДАСТРА И КАРТОГРАФИИ
Действителен: с 02.08.2024 по 26.10.2025

полное наименование должности		инициалы, фамилия

Земельный участок
вид объекта недвижимости

Лист № 282 раздела 2	Всего листов раздела 2: 696	Всего разделов: 7	Всего листов выписки: 2111

02.08.2025г. № КУВИ-001/2025-147013173

Кадастровый номер:	16:32:000000:169(Единое землепользование)

			Свидетельство о праве на наследство по закону, № 16/167-н/16-2024-3-280, выдан 23.09.2024, Щекач Ирина Федоровна, нотариус Нурлатского нотариального округа Республики Татарстан Документ нотариально удостоверен: 23.09.2024 Щекач Ирина Федоровна, нотариус Нурлатского нотариального округа Республики Татарстан 16/167-н/16-2024-3-280 Свидетельство о праве собственности, № 16/167-н/16-2024-3-375, выдан 08.10.2024, Щекач Ирина Федоровна, нотариус Нурлатского нотариального округа Республики Татарстан Документ нотариально удостоверен: 08.10.2024 Щекач Ирина Федоровна, нотариус Нурлатского нотариального округа Республики Татарстан 16/167-н/16-2024-3-375 Свидетельство о праве на наследство по закону, № 16/167-н/16-2024-3-376, выдан 08.10.2024, Щекач Ирина Федоровна, нотариус Нурлатского нотариального округа Республики Татарстан Документ нотариально удостоверен: 08.10.2024 Щекач Ирина Федоровна, нотариус Нурлатского нотариального округа Республики Татарстан 16/167-н/16-2024-3-376 Свидетельство о праве на наследство по закону, выдан 16.12.2024 Документ нотариально удостоверен: 16.12.2024 нотариус Нурлатского нотариального округа Республики Татарстан Мубаракшина Г.Н. 16/159-н/16-2024-4-294
		сведения об осуществлении государственной регистрации сделки, права, ограничения права без необходимого в силу закона согласия третьего лица, органа:	данные отсутствуют
		сведения об управляющем залогом и о договоре управления залогом, если такой договор заключен для управления ипотекой:	данные отсутствуют
		сведения о депозитарии, который осуществляет хранение обездвиженной документарной закладной или электронной закладной:	
		ведения о внесении изменений или дополнений в регистрационную запись об ипотеке:	
1	Правообладатель (правообладатели):	1.120	Данилова Валентина Ильинична, 31.03.1957, с. Богдашкино Октябрьского района ТАССР, Гражданка РФ, СНИЛС 048-478-984 24 Паспорт гражданина Российской Федерации серия 92 05 №400730, выдан 25.03.2004, ОВД Нурлатского района Республики Татарстан

ДОКУМЕНТ ПОДПИСАН
ЭЛЕКТРОННОЙ ПОДПИСЬЮ
Сертификат: 009F0BDC181A023B64597F1E2579BEFB50
Владелец: ФЕДЕРАЛЬНАЯ СЛУЖБА ГОСУДАРСТВЕННОЙ РЕГИСТРАЦИИ, КАДАСТРА И КАРТОГРАФИИ
Действителен: с 02.08.2024 по 26.10.2025

полное наименование должности		инициалы, фамилия

Земельный участок
вид объекта недвижимости

Лист № 283 раздела 2	Всего листов раздела 2: 696	Всего разделов: 7	Всего листов выписки: 2111

02.08.2025г. № КУВИ-001/2025-147013173	
Кадастровый номер:	16:32:000000:169(Единое землепользование)

	Сведения о возможности предоставления третьим лицам персональных данных физического лица:		1.120.1	данные отсутствуют
2	Вид, номер, дата и время государственной регистрации права:		2.120	Общая долевая собственность, 1/297 16-16-03-001-2006-463.99 10.04.2006 00:00:00
3	Сведения об осуществлении государственной регистрации сделки, права без необходимого в силу закона согласия третьего лица, органа:		3.120	данные отсутствуют
4	Ограничение прав и обременение объекта недвижимости:			
	4.1	вид:	Аренда	
		дата государственной регистрации:	25.08.2006 00:00:00	
		номер государственной регистрации:	16-16-03-004-2006-160.1	
		срок, на который установлены ограничение прав и обременение объекта недвижимости:	Срок действия с 01.06.2006 по 01.06.2055 с 01.06.2006 по 01.06.2055	
		лицо, в пользу которого установлены ограничение прав и обременение объекта недвижимости:	Инякин Вячеслав Владимирович, 01.02.1961, с. Андреевка Октябрьского р-на Татарстан, Российская Федерация, СНИЛС 123-410-424 95 Паспорт гражданина Российской Федерации серия 36 06 №512897, выдан 22.08.2006, Жигулевским ГОВД Самарской обл. 423040, Респ. Татарстан, р-н. Нурлатский, г. Нурлат, ул. Г.Кариева, д. 12, кв. 9 Общество с ограниченной ответственностью "Агрофирма "Южная", ИНН: 1632008990	
		сведения о возможности предоставления третьим лицам персональных данных физического лица	данные отсутствуют	
		основание государственной регистрации:	Договор аренды земельного участка из земель сельскохозяйственного назначения, находящегося в общей долевой собственности, № 1, выдан 31.05.2006, заключили Тарасов В.В. от имени пайщиков иАфлятунов З.А. от имени ООО "Новый путь", дата государственной регистрации: 25.08.2006, номер государственной регистрации: 16-16-03-004-2006-160.1 Свидетельство о праве на наследство по закону, выдан 14.09.2021 Документ нотариально удостоверен: 14.09.2021 Мубаракшина Г.Н. 16/159-н/16-2021-5-297	

полное наименование должности		инициалы, фамилия

ДОКУМЕНТ ПОДПИСАН
ЭЛЕКТРОННОЙ ПОДПИСЬЮ
Сертификат: 009F0BDC181A023B64597F1E2579BEFB50
Владелец: ФЕДЕРАЛЬНАЯ СЛУЖБА ГОСУДАРСТВЕННОЙ РЕГИСТРАЦИИ, КАДАСТРА И КАРТОГРАФИИ
Действителен: с 02.08.2024 по 26.10.2025

Земельный участок
вид объекта недвижимости

Лист № 284 раздела 2	Всего листов раздела 2: 696	Всего разделов: 7	Всего листов выписки: 2111

02.08.2025г. № КУВИ-001/2025-147013173	
Кадастровый номер:	16:32:000000:169(Единое землепользование)

Свидетельство о праве на наследство по завещанию, выдан 19.07.2023
Документ нотариально удостоверен: 19.07.2023 нотариус Нурлатского нотариального округа Республики Татарстан Мубаракшина Г.Н. 16/159-н/16-2023-3-1253

Договор дарения 7/3654 доли в праве общей долевой собственности земельного участка, № б/н, выдан 29.09.2023

Свидетельство о праве на наследство по завещанию, выдан 23.01.2024
Документ нотариально удостоверен: 23.01.2024 Щекач И.Ф., нотариусом Нурлатского нотариального округа Республики Татарстан 16/167-н/16-2024-2-47

Свидетельство о праве собственности, № 16/167-н/16-2024-3-279, выдан 23.09.2024, Щекач Ирина Федоровна, нотариус Нурлатского нотариального округа Республики Татарстан
Документ нотариально удостоверен: 23.09.2024 Щекач Ирина Федоровна, нотариус Нурлатского нотариального округа Республики Татарстан 16/167-н/16-2024-3-279

Свидетельство о праве на наследство по закону, № 16/167-н/16-2024-3-280, выдан 23.09.2024, Щекач Ирина Федоровна, нотариус Нурлатского нотариального округа Республики Татарстан
Документ нотариально удостоверен: 23.09.2024 Щекач Ирина Федоровна, нотариус Нурлатского нотариального округа Республики Татарстан 16/167-н/16-2024-3-280

Свидетельство о праве собственности, № 16/167-н/16-2024-3-375, выдан 08.10.2024, Щекач Ирина Федоровна, нотариус Нурлатского нотариального округа Республики Татарстан
Документ нотариально удостоверен: 08.10.2024 Щекач Ирина Федоровна, нотариус Нурлатского нотариального округа Республики Татарстан 16/167-н/16-2024-3-375

Свидетельство о праве на наследство по закону, № 16/167-н/16-2024-3-376, выдан 08.10.2024, Щекач Ирина Федоровна, нотариус Нурлатского нотариального округа Республики Татарстан
Документ нотариально удостоверен: 08.10.2024 Щекач Ирина Федоровна, нотариус Нурлатского нотариального округа Республики Татарстан 16/167-н/16-2024-3-376

Свидетельство о праве на наследство по закону, выдан 16.12.2024
Документ нотариально удостоверен: 16.12.2024 нотариус Нурлатского нотариального округа Республики Татарстан Мубаракшина Г.Н. 16/159-н/16-2024-4-294

ДОКУМЕНТ ПОДПИСАН
ЭЛЕКТРОННОЙ ПОДПИСЬЮ
Сертификат: 009F0BDC181A023B64597F1E2579BEFB50
Владелец: ФЕДЕРАЛЬНАЯ СЛУЖБА ГОСУДАРСТВЕННОЙ РЕГИСТРАЦИИ, КАДАСТРА И КАРТОГРАФИИ
Действителен: с 02.08.2024 по 26.10.2025

полное наименование должности		инициалы, фамилия

Земельный участок
вид объекта недвижимости

Лист № 285 раздела 2	Всего листов раздела 2: 696	Всего разделов: 7	Всего листов выписки: 2111

02.08.2025г. № КУВИ-001/2025-147013173	
Кадастровый номер:	16:32:000000:169(Единое землепользование)

		сведения об осуществлении государственной регистрации сделки, права, ограничения права без необходимого в силу закона согласия третьего лица, органа:	данные отсутствуют	
		сведения об управляющем залогом и о договоре управления залогом, если такой договор заключен для управления ипотекой:	данные отсутствуют	
		сведения о депозитарии, который осуществляет хранение обездвиженной документарной закладной или электронной закладной:		
		ведения о внесении изменений или дополнений в регистрационную запись об ипотеке:		
1	Правообладатель (правообладатели):		1.121	Данилов Анатолий Максимович, 14.05.1954, д. Андреевка Октябрьского района ТАССР, Гражданин РФ, СНИЛС 048-258-409 77 Паспорт гражданина Российской Федерации серия 92 03 №232354, выдан 13.06.2002, ОВД Нурлатского района Республики Татарстан
	Сведения о возможности предоставления третьим лицам персональных данных физического лица:		1.121.1	данные отсутствуют
2	Вид, номер, дата и время государственной регистрации права:		2.121	Общая долевая собственность, 1/297 16-16-03-001-2006-463.96 10.04.2006 00:00:00
3	Сведения об осуществлении государственной регистрации сделки, права без необходимого в силу закона согласия третьего лица, органа:		3.121	данные отсутствуют
4	Ограничение прав и обременение объекта недвижимости:			
	4.1	вид:	Аренда	
		дата государственной регистрации:	25.08.2006 00:00:00	
		номер государственной регистрации:	16-16-03-004-2006-160.1	
		срок, на который установлены ограничение прав и обременение объекта недвижимости:	Срок действия с 01.06.2006 по 01.06.2055 с 01.06.2006 по 01.06.2055	

полное наименование должности	ДОКУМЕНТ ПОДПИСАН ЭЛЕКТРОННОЙ ПОДПИСЬЮ Сертификат: 009F0BDC181A023B64597F1E2579BEFB50 Владелец: ФЕДЕРАЛЬНАЯ СЛУЖБА ГОСУДАРСТВЕННОЙ РЕГИСТРАЦИИ, КАДАСТРА И КАРТОГРАФИИ Действителен: с 02.08.2024 по 26.10.2025	инициалы, фамилия

Земельный участок
вид объекта недвижимости

Лист № 286 раздела 2	Всего листов раздела 2: 696	Всего разделов: 7	Всего листов выписки: 2111

02.08.2025г. № КУВИ-001/2025-147013173	
Кадастровый номер:	16:32:000000:169(Единое землепользование)

лицо, в пользу которого установлены ограничение прав и обременение объекта недвижимости:	Инякин Вячеслав Владимирович, 01.02.1961, с. Андреевка Октябрьского р-на Татарстан, Российская Федерация, СНИЛС 123-410-424 95 Паспорт гражданина Российской Федерации серия 36 06 №512897, выдан 22.08.2006, Жигулевским ГОВД Самарской обл. 423040, Респ. Татарстан, р-н. Нурлатский, г. Нурлат, ул. Г.Кариева, д. 12, кв. 9 Общество с ограниченной ответственностью "Агрофирма "Южная", ИНН: 1632008990
сведения о возможности предоставления третьим лицам персональных данных физического лица	данные отсутствуют
основание государственной регистрации:	Договор аренды земельного участка из земель сельскохозяйственного назначения, находящегося в общей долевой собственности, № 1, выдан 31.05.2006, заключили Тарасов В.В. от имени пайщиков иАфлятунов З.А. от имени ООО "Новый путь", дата государственной регистрации: 25.08.2006, номер государственной регистрации: 16-16-03-004-2006-160.1 Свидетельство о праве на наследство по закону, выдан 14.09.2021 Документ нотариально удостоверен: 14.09.2021 Мубаракшина Г.Н. 16/159-н/16-2021-5-297 Свидетельство о праве на наследство по завещанию, выдан 19.07.2023 Документ нотариально удостоверен: 19.07.2023 нотариус Нурлатского нотариального округа Республики Татарстан Мубаракшина Г.Н. 16/159-н/16-2023-3-1253 Договор дарения 7/3654 доли в праве общей долевой собственности земельного участка, № б/н, выдан 29.09.2023 Свидетельство о праве на наследство по завещанию, выдан 23.01.2024 Документ нотариально удостоверен: 23.01.2024 Щекач И.Ф., нотариусом Нурлатского нотариального округа Республики Татарстан 16/167-н/16-2024-2-47 Свидетельство о праве собственности, № 16/167-н/16-2024-3-279, выдан 23.09.2024, Щекач Ирина Федоровна, нотариус Нурлатского нотариального округа Республики Татарстан Документ нотариально удостоверен: 23.09.2024 Щекач Ирина Федоровна, нотариус Нурлатского нотариального округа Республики Татарстан 16/167-н/16-2024-3-279

ДОКУМЕНТ ПОДПИСАН
ЭЛЕКТРОННОЙ ПОДПИСЬЮ
Сертификат: 009F0BDC181A023B64597F1E2579BEFB50
Владелец: ФЕДЕРАЛЬНАЯ СЛУЖБА ГОСУДАРСТВЕННОЙ РЕГИСТРАЦИИ, КАДАСТРА И КАРТОГРАФИИ
Действителен: с 02.08.2024 по 26.10.2025

полное наименование должности		инициалы, фамилия

Земельный участок
вид объекта недвижимости

Лист № 287 раздела 2	Всего листов раздела 2: 696	Всего разделов: 7	Всего листов выписки: 2111

02.08.2025г. № КУВИ-001/2025-147013173	
Кадастровый номер:	16:32:000000:169(Единое землепользование)

			Свидетельство о праве на наследство по закону, № 16/167-н/16-2024-3-280, выдан 23.09.2024, Щекач Ирина Федоровна, нотариус Нурлатского нотариального округа Республики Татарстан Документ нотариально удостоверен: 23.09.2024 Щекач Ирина Федоровна, нотариус Нурлатского нотариального округа Республики Татарстан 16/167-н/16-2024-3-280 Свидетельство о праве собственности, № 16/167-н/16-2024-3-375, выдан 08.10.2024, Щекач Ирина Федоровна, нотариус Нурлатского нотариального округа Республики Татарстан Документ нотариально удостоверен: 08.10.2024 Щекач Ирина Федоровна, нотариус Нурлатского нотариального округа Республики Татарстан 16/167-н/16-2024-3-375 Свидетельство о праве на наследство по закону, № 16/167-н/16-2024-3-376, выдан 08.10.2024, Щекач Ирина Федоровна, нотариус Нурлатского нотариального округа Республики Татарстан Документ нотариально удостоверен: 08.10.2024 Щекач Ирина Федоровна, нотариус Нурлатского нотариального округа Республики Татарстан 16/167-н/16-2024-3-376 Свидетельство о праве на наследство по закону, выдан 16.12.2024 Документ нотариально удостоверен: 16.12.2024 нотариус Нурлатского нотариального округа Республики Татарстан Мубаракшина Г.Н. 16/159-н/16-2024-4-294
		сведения об осуществлении государственной регистрации сделки, права, ограничения права без необходимого в силу закона согласия третьего лица, органа:	данные отсутствуют	
		сведения об управляющем залогом и о договоре управления залогом, если такой договор заключен для управления ипотекой:	данные отсутствуют	
		сведения о депозитарии, который осуществляет хранение обездвиженной документарной закладной или электронной закладной:		
		ведения о внесении изменений или дополнений в регистрационную запись об ипотеке:		
1	Правообладатель (правообладатели):	1.122	Данилов Александр Николаевич, 23.03.1956, дер. Андреевка Октябрьского района ТАССР, Гражданин РФ, СНИЛС 048-226-725 63 Паспорт гражданина Российской Федерации серия 92 04 №522961, выдан 26.05.2003, ОВД Нурлатского района Республики Татарстан	

ДОКУМЕНТ ПОДПИСАН
ЭЛЕКТРОННОЙ ПОДПИСЬЮ
Сертификат: 009F0BDC181A023B64597F1E2579BEFB50
Владелец: ФЕДЕРАЛЬНАЯ СЛУЖБА ГОСУДАРСТВЕННОЙ РЕГИСТРАЦИИ, КАДАСТРА И КАРТОГРАФИИ
Действителен: с 02.08.2024 по 26.10.2025

полное наименование должности		инициалы, фамилия

Земельный участок
вид объекта недвижимости

Лист № 288 раздела 2	Всего листов раздела 2: 696	Всего разделов: 7	Всего листов выписки: 2111

02.08.2025г. № КУВИ-001/2025-147013173	
Кадастровый номер:	16:32:000000:169(Единое землепользование)

	Сведения о возможности предоставления третьим лицам персональных данных физического лица:		1.122.1	данные отсутствуют
2	Вид, номер, дата и время государственной регистрации права:		2.122	Общая долевая собственность, 1/297 16-16-03-001-2006-463.95 10.04.2006 00:00:00
3	Сведения об осуществлении государственной регистрации сделки, права без необходимого в силу закона согласия третьего лица, органа:		3.122	данные отсутствуют
4	Ограничение прав и обременение объекта недвижимости:			
	4.1	вид:	Аренда	
		дата государственной регистрации:	25.08.2006 00:00:00	
		номер государственной регистрации:	16-16-03-004-2006-160.1	
		срок, на который установлены ограничение прав и обременение объекта недвижимости:	Срок действия с 01.06.2006 по 01.06.2055 с 01.06.2006 по 01.06.2055	
		лицо, в пользу которого установлены ограничение прав и обременение объекта недвижимости:	Инякин Вячеслав Владимирович, 01.02.1961, с. Андреевка Октябрьского р-на Татарстан, Российская Федерация, СНИЛС 123-410-424 95 Паспорт гражданина Российской Федерации серия 36 06 №512897, выдан 22.08.2006, Жигулевским ГОВД Самарской обл. 423040, Респ. Татарстан, р-н. Нурлатский, г. Нурлат, ул. Г.Кариева, д. 12, кв. 9 Общество с ограниченной ответственностью "Агрофирма "Южная", ИНН: 1632008990	
		сведения о возможности предоставления третьим лицам персональных данных физического лица	данные отсутствуют	
		основание государственной регистрации:	Договор аренды земельного участка из земель сельскохозяйственного назначения, находящегося в общей долевой собственности, № 1, выдан 31.05.2006, заключили Тарасов В.В. от имени пайщиков иАфлятунов З.А. от имени ООО "Новый путь", дата государственной регистрации: 25.08.2006, номер государственной регистрации: 16-16-03-004-2006-160.1 Свидетельство о праве на наследство по закону, выдан 14.09.2021 Документ нотариально удостоверен: 14.09.2021 Мубаракшина Г.Н. 16/159-н/16-2021-5-297	

полное наименование должности		инициалы, фамилия

ДОКУМЕНТ ПОДПИСАН
ЭЛЕКТРОННОЙ ПОДПИСЬЮ
Сертификат: 009F0BDC181A023B64597F1E2579BEFB50
Владелец: ФЕДЕРАЛЬНАЯ СЛУЖБА ГОСУДАРСТВЕННОЙ РЕГИСТРАЦИИ, КАДАСТРА И КАРТОГРАФИИ
Действителен: с 02.08.2024 по 26.10.2025

Земельный участок
вид объекта недвижимости

Лист № 289 раздела 2	Всего листов раздела 2: 696	Всего разделов: 7	Всего листов выписки: 2111

02.08.2025г. № КУВИ-001/2025-147013173	
Кадастровый номер:	16:32:000000:169(Единое землепользование)

			Свидетельство о праве на наследство по завещанию, выдан 19.07.2023 Документ нотариально удостоверен: 19.07.2023 нотариус Нурлатского нотариального округа Республики Татарстан Мубаракшина Г.Н. 16/159-н/16-2023-3-1253 Договор дарения 7/3654 доли в праве общей долевой собственности земельного участка, № б/н, выдан 29.09.2023 Свидетельство о праве на наследство по завещанию, выдан 23.01.2024 Документ нотариально удостоверен: 23.01.2024 Щекач И.Ф., нотариусом Нурлатского нотариального округа Республики Татарстан 16/167-н/16-2024-2-47 Свидетельство о праве собственности, № 16/167-н/16-2024-3-279, выдан 23.09.2024, Щекач Ирина Федоровна, нотариус Нурлатского нотариального округа Республики Татарстан Документ нотариально удостоверен: 23.09.2024 Щекач Ирина Федоровна, нотариус Нурлатского нотариального округа Республики Татарстан 16/167-н/16-2024-3-279 Свидетельство о праве на наследство по закону, № 16/167-н/16-2024-3-280, выдан 23.09.2024, Щекач Ирина Федоровна, нотариус Нурлатского нотариального округа Республики Татарстан Документ нотариально удостоверен: 23.09.2024 Щекач Ирина Федоровна, нотариус Нурлатского нотариального округа Республики Татарстан 16/167-н/16-2024-3-280 Свидетельство о праве собственности, № 16/167-н/16-2024-3-375, выдан 08.10.2024, Щекач Ирина Федоровна, нотариус Нурлатского нотариального округа Республики Татарстан Документ нотариально удостоверен: 08.10.2024 Щекач Ирина Федоровна, нотариус Нурлатского нотариального округа Республики Татарстан 16/167-н/16-2024-3-375 Свидетельство о праве на наследство по закону, № 16/167-н/16-2024-3-376, выдан 08.10.2024, Щекач Ирина Федоровна, нотариус Нурлатского нотариального округа Республики Татарстан Документ нотариально удостоверен: 08.10.2024 Щекач Ирина Федоровна, нотариус Нурлатского нотариального округа Республики Татарстан 16/167-н/16-2024-3-376 Свидетельство о праве на наследство по закону, выдан 16.12.2024 Документ нотариально удостоверен: 16.12.2024 нотариус Нурлатского нотариального округа Республики Татарстан Мубаракшина Г.Н. 16/159-н/16-2024-4-294

ДОКУМЕНТ ПОДПИСАН
ЭЛЕКТРОННОЙ ПОДПИСЬЮ
Сертификат: 009F0BDC181A023B64597F1E2579BEFB50
Владелец: ФЕДЕРАЛЬНАЯ СЛУЖБА ГОСУДАРСТВЕННОЙ РЕГИСТРАЦИИ, КАДАСТРА И КАРТОГРАФИИ
Действителен: с 02.08.2024 по 26.10.2025

полное наименование должности		инициалы, фамилия

Земельный участок
вид объекта недвижимости

Лист № 290 раздела 2	Всего листов раздела 2: 696	Всего разделов: 7	Всего листов выписки: 2111

02.08.2025г. № КУВИ-001/2025-147013173	
Кадастровый номер:	16:32:000000:169(Единое землепользование)

		сведения об осуществлении государственной регистрации сделки, права, ограничения права без необходимого в силу закона согласия третьего лица, органа:	данные отсутствуют	
		сведения об управляющем залогом и о договоре управления залогом, если такой договор заключен для управления ипотекой:	данные отсутствуют	
		сведения о депозитарии, который осуществляет хранение обездвиженной документарной закладной или электронной закладной:		
		ведения о внесении изменений или дополнений в регистрационную запись об ипотеке:		
1	Правообладатель (правообладатели):		1.123	Данилов Александр Анатольевич, 18.12.1978, Гражданин РФ, СНИЛС 074-652-356 77 Паспорт гражданина Российской Федерации серия 92 01 №679730, выдан 11.12.2001, ОВД Нурлатского района Республики Татарстан
	Сведения о возможности предоставления третьим лицам персональных данных физического лица:		1.123.1	данные отсутствуют
2	Вид, номер, дата и время государственной регистрации права:		2.123	Общая долевая собственность, 1/297 16-16-03-001-2006-463.94 10.04.2006 00:00:00
3	Сведения об осуществлении государственной регистрации сделки, права без необходимого в силу закона согласия третьего лица, органа:		3.123	данные отсутствуют
4	Ограничение прав и обременение объекта недвижимости:			
	4.1	вид:	Аренда	
		дата государственной регистрации:	25.08.2006 00:00:00	
		номер государственной регистрации:	16-16-03-004-2006-160.1	
		срок, на который установлены ограничение прав и обременение объекта недвижимости:	Срок действия с 01.06.2006 по 01.06.2055 с 01.06.2006 по 01.06.2055	

полное наименование должности		инициалы, фамилия

ДОКУМЕНТ ПОДПИСАН
ЭЛЕКТРОННОЙ ПОДПИСЬЮ
Сертификат: 009F0BDC181A023B64597F1E2579BEFB50
Владелец: ФЕДЕРАЛЬНАЯ СЛУЖБА ГОСУДАРСТВЕННОЙ РЕГИСТРАЦИИ, КАДАСТРА И КАРТОГРАФИИ
Действителен: с 02.08.2024 по 26.10.2025

Земельный участок
вид объекта недвижимости

Лист № 291 раздела 2	Всего листов раздела 2: 696	Всего разделов: 7	Всего листов выписки: 2111

02.08.2025г. № КУВИ-001/2025-147013173	
Кадастровый номер:	16:32:000000:169(Единое землепользование)

лицо, в пользу которого установлены ограничение прав и обременение объекта недвижимости:	Инякин Вячеслав Владимирович, 01.02.1961, с. Андреевка Октябрьского р-на Татарстан, Российская Федерация, СНИЛС 123-410-424 95 Паспорт гражданина Российской Федерации серия 36 06 №512897, выдан 22.08.2006, Жигулевским ГОВД Самарской обл. 423040, Респ. Татарстан, р-н. Нурлатский, г. Нурлат, ул. Г.Кариева, д. 12, кв. 9 Общество с ограниченной ответственностью "Агрофирма "Южная", ИНН: 1632008990
сведения о возможности предоставления третьим лицам персональных данных физического лица	данные отсутствуют
основание государственной регистрации:	Договор аренды земельного участка из земель сельскохозяйственного назначения, находящегося в общей долевой собственности, № 1, выдан 31.05.2006, заключили Тарасов В.В. от имени пайщиков иАфлятунов З.А. от имени ООО "Новый путь", дата государственной регистрации: 25.08.2006, номер государственной регистрации: 16-16-03-004-2006-160.1 Свидетельство о праве на наследство по закону, выдан 14.09.2021 Документ нотариально удостоверен: 14.09.2021 Мубаракшина Г.Н. 16/159-н/16-2021-5-297 Свидетельство о праве на наследство по завещанию, выдан 19.07.2023 Документ нотариально удостоверен: 19.07.2023 нотариус Нурлатского нотариального округа Республики Татарстан Мубаракшина Г.Н. 16/159-н/16-2023-3-1253 Договор дарения 7/3654 доли в праве общей долевой собственности земельного участка, № б/н, выдан 29.09.2023 Свидетельство о праве на наследство по завещанию, выдан 23.01.2024 Документ нотариально удостоверен: 23.01.2024 Щекач И.Ф., нотариусом Нурлатского нотариального округа Республики Татарстан 16/167-н/16-2024-2-47 Свидетельство о праве собственности, № 16/167-н/16-2024-3-279, выдан 23.09.2024, Щекач Ирина Федоровна, нотариус Нурлатского нотариального округа Республики Татарстан Документ нотариально удостоверен: 23.09.2024 Щекач Ирина Федоровна, нотариус Нурлатского нотариального округа Республики Татарстан 16/167-н/16-2024-3-279

ДОКУМЕНТ ПОДПИСАН
ЭЛЕКТРОННОЙ ПОДПИСЬЮ
Сертификат: 009F0BDC181A023B64597F1E2579BEFB50
Владелец: ФЕДЕРАЛЬНАЯ СЛУЖБА ГОСУДАРСТВЕННОЙ РЕГИСТРАЦИИ, КАДАСТРА И КАРТОГРАФИИ
Действителен: с 02.08.2024 по 26.10.2025

полное наименование должности		инициалы, фамилия

Земельный участок
вид объекта недвижимости

Лист № 292 раздела 2	Всего листов раздела 2: 696	Всего разделов: 7	Всего листов выписки: 2111

02.08.2025г. № КУВИ-001/2025-147013173	
Кадастровый номер:	16:32:000000:169(Единое землепользование)

			Свидетельство о праве на наследство по закону, № 16/167-н/16-2024-3-280, выдан 23.09.2024, Щекач Ирина Федоровна, нотариус Нурлатского нотариального округа Республики Татарстан Документ нотариально удостоверен: 23.09.2024 Щекач Ирина Федоровна, нотариус Нурлатского нотариального округа Республики Татарстан 16/167-н/16-2024-3-280 Свидетельство о праве собственности, № 16/167-н/16-2024-3-375, выдан 08.10.2024, Щекач Ирина Федоровна, нотариус Нурлатского нотариального округа Республики Татарстан Документ нотариально удостоверен: 08.10.2024 Щекач Ирина Федоровна, нотариус Нурлатского нотариального округа Республики Татарстан 16/167-н/16-2024-3-375 Свидетельство о праве на наследство по закону, № 16/167-н/16-2024-3-376, выдан 08.10.2024, Щекач Ирина Федоровна, нотариус Нурлатского нотариального округа Республики Татарстан Документ нотариально удостоверен: 08.10.2024 Щекач Ирина Федоровна, нотариус Нурлатского нотариального округа Республики Татарстан 16/167-н/16-2024-3-376 Свидетельство о праве на наследство по закону, выдан 16.12.2024 Документ нотариально удостоверен: 16.12.2024 нотариус Нурлатского нотариального округа Республики Татарстан Мубаракшина Г.Н. 16/159-н/16-2024-4-294
		сведения об осуществлении государственной регистрации сделки, права, ограничения права без необходимого в силу закона согласия третьего лица, органа:	данные отсутствуют	
		сведения об управляющем залогом и о договоре управления залогом, если такой договор заключен для управления ипотекой:	данные отсутствуют	
		сведения о депозитарии, который осуществляет хранение обездвиженной документарной закладной или электронной закладной:		
		ведения о внесении изменений или дополнений в регистрационную запись об ипотеке:		
1	Правообладатель (правообладатели):	1.124	Грачев Виктор Андреевич, 08.03.1955, гор. Сулюкта Ошской области Киргизской ССР, Гражданин РФ, СНИЛС 048-227-330 52 Паспорт гражданина Российской Федерации серия 92 04 №025184, выдан 18.02.2003, ОВД Нурлатского района Республики Татарстан	

ДОКУМЕНТ ПОДПИСАН
ЭЛЕКТРОННОЙ ПОДПИСЬЮ
Сертификат: 009F0BDC181A023B64597F1E2579BEFB50
Владелец: ФЕДЕРАЛЬНАЯ СЛУЖБА ГОСУДАРСТВЕННОЙ РЕГИСТРАЦИИ, КАДАСТРА И КАРТОГРАФИИ
Действителен: с 02.08.2024 по 26.10.2025

полное наименование должности		инициалы, фамилия

Земельный участок
вид объекта недвижимости

Лист № 293 раздела 2	Всего листов раздела 2: 696	Всего разделов: 7	Всего листов выписки: 2111

02.08.2025г. № КУВИ-001/2025-147013173	
Кадастровый номер:	16:32:000000:169(Единое землепользование)

	Сведения о возможности предоставления третьим лицам персональных данных физического лица:		1.124.1	данные отсутствуют
2	Вид, номер, дата и время государственной регистрации права:		2.124	Общая долевая собственность, 1/297 16-16-03-001-2006-463.92 10.04.2006 00:00:00
3	Сведения об осуществлении государственной регистрации сделки, права без необходимого в силу закона согласия третьего лица, органа:		3.124	данные отсутствуют
4	Ограничение прав и обременение объекта недвижимости:			
	4.1	вид:	Аренда	
		дата государственной регистрации:	25.08.2006 00:00:00	
		номер государственной регистрации:	16-16-03-004-2006-160.1	
		срок, на который установлены ограничение прав и обременение объекта недвижимости:	Срок действия с 01.06.2006 по 01.06.2055 с 01.06.2006 по 01.06.2055	
		лицо, в пользу которого установлены ограничение прав и обременение объекта недвижимости:	Инякин Вячеслав Владимирович, 01.02.1961, с. Андреевка Октябрьского р-на Татарстан, Российская Федерация, СНИЛС 123-410-424 95 Паспорт гражданина Российской Федерации серия 36 06 №512897, выдан 22.08.2006, Жигулевским ГОВД Самарской обл. 423040, Респ. Татарстан, р-н. Нурлатский, г. Нурлат, ул. Г.Кариева, д. 12, кв. 9 Общество с ограниченной ответственностью "Агрофирма "Южная", ИНН: 1632008990	
		сведения о возможности предоставления третьим лицам персональных данных физического лица	данные отсутствуют	
		основание государственной регистрации:	Договор аренды земельного участка из земель сельскохозяйственного назначения, находящегося в общей долевой собственности, № 1, выдан 31.05.2006, заключили Тарасов В.В. от имени пайщиков иАфлятунов З.А. от имени ООО "Новый путь", дата государственной регистрации: 25.08.2006, номер государственной регистрации: 16-16-03-004-2006-160.1 Свидетельство о праве на наследство по закону, выдан 14.09.2021 Документ нотариально удостоверен: 14.09.2021 Мубаракшина Г.Н. 16/159-н/16-2021-5-297	

полное наименование должности	ДОКУМЕНТ ПОДПИСАН ЭЛЕКТРОННОЙ ПОДПИСЬЮ Сертификат: 009F0BDC181A023B64597F1E2579BEFB50 Владелец: ФЕДЕРАЛЬНАЯ СЛУЖБА ГОСУДАРСТВЕННОЙ РЕГИСТРАЦИИ, КАДАСТРА И КАРТОГРАФИИ Действителен: с 02.08.2024 по 26.10.2025	инициалы, фамилия

Земельный участок
вид объекта недвижимости

Лист № 294 раздела 2	Всего листов раздела 2: 696	Всего разделов: 7	Всего листов выписки: 2111

02.08.2025г. № КУВИ-001/2025-147013173	
Кадастровый номер:	16:32:000000:169(Единое землепользование)

			Свидетельство о праве на наследство по завещанию, выдан 19.07.2023 Документ нотариально удостоверен: 19.07.2023 нотариус Нурлатского нотариального округа Республики Татарстан Мубаракшина Г.Н. 16/159-н/16-2023-3-1253 Договор дарения 7/3654 доли в праве общей долевой собственности земельного участка, № б/н, выдан 29.09.2023 Свидетельство о праве на наследство по завещанию, выдан 23.01.2024 Документ нотариально удостоверен: 23.01.2024 Щекач И.Ф., нотариусом Нурлатского нотариального округа Республики Татарстан 16/167-н/16-2024-2-47 Свидетельство о праве собственности, № 16/167-н/16-2024-3-279, выдан 23.09.2024, Щекач Ирина Федоровна, нотариус Нурлатского нотариального округа Республики Татарстан Документ нотариально удостоверен: 23.09.2024 Щекач Ирина Федоровна, нотариус Нурлатского нотариального округа Республики Татарстан 16/167-н/16-2024-3-279 Свидетельство о праве на наследство по закону, № 16/167-н/16-2024-3-280, выдан 23.09.2024, Щекач Ирина Федоровна, нотариус Нурлатского нотариального округа Республики Татарстан Документ нотариально удостоверен: 23.09.2024 Щекач Ирина Федоровна, нотариус Нурлатского нотариального округа Республики Татарстан 16/167-н/16-2024-3-280 Свидетельство о праве собственности, № 16/167-н/16-2024-3-375, выдан 08.10.2024, Щекач Ирина Федоровна, нотариус Нурлатского нотариального округа Республики Татарстан Документ нотариально удостоверен: 08.10.2024 Щекач Ирина Федоровна, нотариус Нурлатского нотариального округа Республики Татарстан 16/167-н/16-2024-3-375 Свидетельство о праве на наследство по закону, № 16/167-н/16-2024-3-376, выдан 08.10.2024, Щекач Ирина Федоровна, нотариус Нурлатского нотариального округа Республики Татарстан Документ нотариально удостоверен: 08.10.2024 Щекач Ирина Федоровна, нотариус Нурлатского нотариального округа Республики Татарстан 16/167-н/16-2024-3-376 Свидетельство о праве на наследство по закону, выдан 16.12.2024 Документ нотариально удостоверен: 16.12.2024 нотариус Нурлатского нотариального округа Республики Татарстан Мубаракшина Г.Н. 16/159-н/16-2024-4-294

ДОКУМЕНТ ПОДПИСАН
ЭЛЕКТРОННОЙ ПОДПИСЬЮ
Сертификат: 009F0BDC181A023B64597F1E2579BEFB50
Владелец: ФЕДЕРАЛЬНАЯ СЛУЖБА ГОСУДАРСТВЕННОЙ РЕГИСТРАЦИИ, КАДАСТРА И КАРТОГРАФИИ
Действителен: с 02.08.2024 по 26.10.2025

полное наименование должности		инициалы, фамилия

Земельный участок
вид объекта недвижимости

Лист № 295 раздела 2	Всего листов раздела 2: 696	Всего разделов: 7	Всего листов выписки: 2111

02.08.2025г. № КУВИ-001/2025-147013173	
Кадастровый номер:	16:32:000000:169(Единое землепользование)

		сведения об осуществлении государственной регистрации сделки, права, ограничения права без необходимого в силу закона согласия третьего лица, органа:	данные отсутствуют	
		сведения об управляющем залогом и о договоре управления залогом, если такой договор заключен для управления ипотекой:	данные отсутствуют	
		сведения о депозитарии, который осуществляет хранение обездвиженной документарной закладной или электронной закладной:		
		ведения о внесении изменений или дополнений в регистрационную запись об ипотеке:		
1	Правообладатель (правообладатели):		1.125	Гаврилова Надежда Николаевна, 18.01.1973, Гражданка РФ, СНИЛС 112-122-970 96 Паспорт гражданина Российской Федерации серия 92 03 №291682, выдан 03.06.2002, ОВД Нурлатского района Республики Татарстан
	Сведения о возможности предоставления третьим лицам персональных данных физического лица:		1.125.1	данные отсутствуют
2	Вид, номер, дата и время государственной регистрации права:		2.125	Общая долевая собственность, 1/297 16-16-03-001-2006-463.90 10.04.2006 00:00:00
3	Сведения об осуществлении государственной регистрации сделки, права без необходимого в силу закона согласия третьего лица, органа:		3.125	данные отсутствуют
4	Ограничение прав и обременение объекта недвижимости:			
	4.1	вид:	Аренда	
		дата государственной регистрации:	25.08.2006 00:00:00	
		номер государственной регистрации:	16-16-03-004-2006-160.1	
		срок, на который установлены ограничение прав и обременение объекта недвижимости:	Срок действия с 01.06.2006 по 01.06.2055 с 01.06.2006 по 01.06.2055	

полное наименование должности		инициалы, фамилия

ДОКУМЕНТ ПОДПИСАН
ЭЛЕКТРОННОЙ ПОДПИСЬЮ
Сертификат: 009F0BDC181A023B64597F1E2579BEFB50
Владелец: ФЕДЕРАЛЬНАЯ СЛУЖБА ГОСУДАРСТВЕННОЙ РЕГИСТРАЦИИ, КАДАСТРА И КАРТОГРАФИИ
Действителен: с 02.08.2024 по 26.10.2025

Земельный участок
вид объекта недвижимости

Лист № 296 раздела 2	Всего листов раздела 2: 696	Всего разделов: 7	Всего листов выписки: 2111

02.08.2025г. № КУВИ-001/2025-147013173	
Кадастровый номер:	16:32:000000:169(Единое землепользование)

лицо, в пользу которого установлены ограничение прав и обременение объекта недвижимости:	Инякин Вячеслав Владимирович, 01.02.1961, с. Андреевка Октябрьского р-на Татарстан, Российская Федерация, СНИЛС 123-410-424 95 Паспорт гражданина Российской Федерации серия 36 06 №512897, выдан 22.08.2006, Жигулевским ГОВД Самарской обл. 423040, Респ. Татарстан, р-н. Нурлатский, г. Нурлат, ул. Г.Кариева, д. 12, кв. 9 Общество с ограниченной ответственностью "Агрофирма "Южная", ИНН: 1632008990
сведения о возможности предоставления третьим лицам персональных данных физического лица	данные отсутствуют
основание государственной регистрации:	Договор аренды земельного участка из земель сельскохозяйственного назначения, находящегося в общей долевой собственности, № 1, выдан 31.05.2006, заключили Тарасов В.В. от имени пайщиков иАфлятунов З.А. от имени ООО "Новый путь", дата государственной регистрации: 25.08.2006, номер государственной регистрации: 16-16-03-004-2006-160.1 Свидетельство о праве на наследство по закону, выдан 14.09.2021 Документ нотариально удостоверен: 14.09.2021 Мубаракшина Г.Н. 16/159-н/16-2021-5-297 Свидетельство о праве на наследство по завещанию, выдан 19.07.2023 Документ нотариально удостоверен: 19.07.2023 нотариус Нурлатского нотариального округа Республики Татарстан Мубаракшина Г.Н. 16/159-н/16-2023-3-1253 Договор дарения 7/3654 доли в праве общей долевой собственности земельного участка, № б/н, выдан 29.09.2023 Свидетельство о праве на наследство по завещанию, выдан 23.01.2024 Документ нотариально удостоверен: 23.01.2024 Щекач И.Ф., нотариусом Нурлатского нотариального округа Республики Татарстан 16/167-н/16-2024-2-47 Свидетельство о праве собственности, № 16/167-н/16-2024-3-279, выдан 23.09.2024, Щекач Ирина Федоровна, нотариус Нурлатского нотариального округа Республики Татарстан Документ нотариально удостоверен: 23.09.2024 Щекач Ирина Федоровна, нотариус Нурлатского нотариального округа Республики Татарстан 16/167-н/16-2024-3-279

ДОКУМЕНТ ПОДПИСАН
ЭЛЕКТРОННОЙ ПОДПИСЬЮ
Сертификат: 009F0BDC181A023B64597F1E2579BEFB50
Владелец: ФЕДЕРАЛЬНАЯ СЛУЖБА ГОСУДАРСТВЕННОЙ РЕГИСТРАЦИИ, КАДАСТРА И КАРТОГРАФИИ
Действителен: с 02.08.2024 по 26.10.2025

полное наименование должности		инициалы, фамилия

Земельный участок
вид объекта недвижимости

Лист № 297 раздела 2	Всего листов раздела 2: 696	Всего разделов: 7	Всего листов выписки: 2111

02.08.2025г. № КУВИ-001/2025-147013173	
Кадастровый номер:	16:32:000000:169(Единое землепользование)

			Свидетельство о праве на наследство по закону, № 16/167-н/16-2024-3-280, выдан 23.09.2024, Щекач Ирина Федоровна, нотариус Нурлатского нотариального округа Республики Татарстан Документ нотариально удостоверен: 23.09.2024 Щекач Ирина Федоровна, нотариус Нурлатского нотариального округа Республики Татарстан 16/167-н/16-2024-3-280 Свидетельство о праве собственности, № 16/167-н/16-2024-3-375, выдан 08.10.2024, Щекач Ирина Федоровна, нотариус Нурлатского нотариального округа Республики Татарстан Документ нотариально удостоверен: 08.10.2024 Щекач Ирина Федоровна, нотариус Нурлатского нотариального округа Республики Татарстан 16/167-н/16-2024-3-375 Свидетельство о праве на наследство по закону, № 16/167-н/16-2024-3-376, выдан 08.10.2024, Щекач Ирина Федоровна, нотариус Нурлатского нотариального округа Республики Татарстан Документ нотариально удостоверен: 08.10.2024 Щекач Ирина Федоровна, нотариус Нурлатского нотариального округа Республики Татарстан 16/167-н/16-2024-3-376 Свидетельство о праве на наследство по закону, выдан 16.12.2024 Документ нотариально удостоверен: 16.12.2024 нотариус Нурлатского нотариального округа Республики Татарстан Мубаракшина Г.Н. 16/159-н/16-2024-4-294
		сведения об осуществлении государственной регистрации сделки, права, ограничения права без необходимого в силу закона согласия третьего лица, органа:	данные отсутствуют	
		сведения об управляющем залогом и о договоре управления залогом, если такой договор заключен для управления ипотекой:	данные отсутствуют	
		сведения о депозитарии, который осуществляет хранение обездвиженной документарной закладной или электронной закладной:		
		ведения о внесении изменений или дополнений в регистрационную запись об ипотеке:		
1	Правообладатель (правообладатели):	1.126	Абрамов Николай Иванович, 14.10.1955, с. Андреевка Октябрьского района ТАССР, Российская Федерация, СНИЛС 048-227-937 77 Паспорт гражданина Российской Федерации серия 92 03 №095576, выдан 15.05.2002, ОВД Нурлатского района Республики Татарстан Республика Татарстан (Татарстан), Нурлатский район, с.Андреевка, ул.им Н.И.Маслакова, д.32	

ДОКУМЕНТ ПОДПИСАН
ЭЛЕКТРОННОЙ ПОДПИСЬЮ
Сертификат: 009F0BDC181A023B64597F1E2579BEFB50
Владелец: ФЕДЕРАЛЬНАЯ СЛУЖБА ГОСУДАРСТВЕННОЙ РЕГИСТРАЦИИ, КАДАСТРА И КАРТОГРАФИИ
Действителен: с 02.08.2024 по 26.10.2025

полное наименование должности	инициалы, фамилия

Земельный участок
вид объекта недвижимости

Лист № 298 раздела 2	Всего листов раздела 2: 696	Всего разделов: 7	Всего листов выписки: 2111

02.08.2025г. № КУВИ-001/2025-147013173	
Кадастровый номер:	16:32:000000:169(Единое землепользование)

	Сведения о возможности предоставления третьим лицам персональных данных физического лица:		1.126.1	данные отсутствуют
2	Вид, номер, дата и время государственной регистрации права:		2.126	Общая долевая собственность, 1/297 16-16-03-001-2006-463.9 10.04.2006 00:00:00
3	Сведения об осуществлении государственной регистрации сделки, права без необходимого в силу закона согласия третьего лица, органа:		3.126	данные отсутствуют
4	Ограничение прав и обременение объекта недвижимости:			
	4.1	вид:	Аренда	
		дата государственной регистрации:	25.08.2006 00:00:00	
		номер государственной регистрации:	16-16-03-004-2006-160.1	
		срок, на который установлены ограничение прав и обременение объекта недвижимости:	Срок действия с 01.06.2006 по 01.06.2055 с 01.06.2006 по 01.06.2055	
		лицо, в пользу которого установлены ограничение прав и обременение объекта недвижимости:	Инякин Вячеслав Владимирович, 01.02.1961, с. Андреевка Октябрьского р-на Татарстан, Российская Федерация, СНИЛС 123-410-424 95 Паспорт гражданина Российской Федерации серия 36 06 №512897, выдан 22.08.2006, Жигулевским ГОВД Самарской обл. 423040, Респ. Татарстан, р-н. Нурлатский, г. Нурлат, ул. Г.Кариева, д. 12, кв. 9 Общество с ограниченной ответственностью "Агрофирма "Южная", ИНН: 1632008990	
		сведения о возможности предоставления третьим лицам персональных данных физического лица	данные отсутствуют	
		основание государственной регистрации:	Договор аренды земельного участка из земель сельскохозяйственного назначения, находящегося в общей долевой собственности, № 1, выдан 31.05.2006, заключили Тарасов В.В. от имени пайщиков иАфлятунов З.А. от имени ООО "Новый путь", дата государственной регистрации: 25.08.2006, номер государственной регистрации: 16-16-03-004-2006-160.1 Свидетельство о праве на наследство по закону, выдан 14.09.2021 Документ нотариально удостоверен: 14.09.2021 Мубаракшина Г.Н. 16/159-н/16-2021-5-297	

полное наименование должности	ДОКУМЕНТ ПОДПИСАН ЭЛЕКТРОННОЙ ПОДПИСЬЮ Сертификат: 009F0BDC181A023B64597F1E2579BEFB50 Владелец: ФЕДЕРАЛЬНАЯ СЛУЖБА ГОСУДАРСТВЕННОЙ РЕГИСТРАЦИИ, КАДАСТРА И КАРТОГРАФИИ Действителен: с 02.08.2024 по 26.10.2025	инициалы, фамилия

Земельный участок
вид объекта недвижимости

Лист № 299 раздела 2	Всего листов раздела 2: 696	Всего разделов: 7	Всего листов выписки: 2111

02.08.2025г. № КУВИ-001/2025-147013173	
Кадастровый номер:	16:32:000000:169(Единое землепользование)

Свидетельство о праве на наследство по завещанию, выдан 19.07.2023
Документ нотариально удостоверен: 19.07.2023 нотариус Нурлатского нотариального округа Республики Татарстан Мубаракшина Г.Н. 16/159-н/16-2023-3-1253

Договор дарения 7/3654 доли в праве общей долевой собственности земельного участка, № б/н, выдан 29.09.2023

Свидетельство о праве на наследство по завещанию, выдан 23.01.2024
Документ нотариально удостоверен: 23.01.2024 Щекач И.Ф., нотариусом Нурлатского нотариального округа Республики Татарстан 16/167-н/16-2024-2-47

Свидетельство о праве собственности, № 16/167-н/16-2024-3-279, выдан 23.09.2024, Щекач Ирина Федоровна, нотариус Нурлатского нотариального округа Республики Татарстан
Документ нотариально удостоверен: 23.09.2024 Щекач Ирина Федоровна, нотариус Нурлатского нотариального округа Республики Татарстан 16/167-н/16-2024-3-279

Свидетельство о праве на наследство по закону, № 16/167-н/16-2024-3-280, выдан 23.09.2024, Щекач Ирина Федоровна, нотариус Нурлатского нотариального округа Республики Татарстан
Документ нотариально удостоверен: 23.09.2024 Щекач Ирина Федоровна, нотариус Нурлатского нотариального округа Республики Татарстан 16/167-н/16-2024-3-280

Свидетельство о праве собственности, № 16/167-н/16-2024-3-375, выдан 08.10.2024, Щекач Ирина Федоровна, нотариус Нурлатского нотариального округа Республики Татарстан
Документ нотариально удостоверен: 08.10.2024 Щекач Ирина Федоровна, нотариус Нурлатского нотариального округа Республики Татарстан 16/167-н/16-2024-3-375

Свидетельство о праве на наследство по закону, № 16/167-н/16-2024-3-376, выдан 08.10.2024, Щекач Ирина Федоровна, нотариус Нурлатского нотариального округа Республики Татарстан
Документ нотариально удостоверен: 08.10.2024 Щекач Ирина Федоровна, нотариус Нурлатского нотариального округа Республики Татарстан 16/167-н/16-2024-3-376

Свидетельство о праве на наследство по закону, выдан 16.12.2024
Документ нотариально удостоверен: 16.12.2024 нотариус Нурлатского нотариального округа Республики Татарстан Мубаракшина Г.Н. 16/159-н/16-2024-4-294

ДОКУМЕНТ ПОДПИСАН
ЭЛЕКТРОННОЙ ПОДПИСЬЮ
Сертификат: 009F0BDC181A023B64597F1E2579BEFB50
Владелец: ФЕДЕРАЛЬНАЯ СЛУЖБА ГОСУДАРСТВЕННОЙ РЕГИСТРАЦИИ, КАДАСТРА И КАРТОГРАФИИ
Действителен: с 02.08.2024 по 26.10.2025

полное наименование должности		инициалы, фамилия

Земельный участок
вид объекта недвижимости

Лист № 300 раздела 2	Всего листов раздела 2: 696	Всего разделов: 7	Всего листов выписки: 2111

02.08.2025г. № КУВИ-001/2025-147013173	
Кадастровый номер:	16:32:000000:169(Единое землепользование)

		сведения об осуществлении государственной регистрации сделки, права, ограничения права без необходимого в силу закона согласия третьего лица, органа:	данные отсутствуют	
		сведения об управляющем залогом и о договоре управления залогом, если такой договор заключен для управления ипотекой:	данные отсутствуют	
		сведения о депозитарии, который осуществляет хранение обездвиженной документарной закладной или электронной закладной:		
		ведения о внесении изменений или дополнений в регистрационную запись об ипотеке:		
1	Правообладатель (правообладатели):		1.127	Гаврилов Владимир Викторович, 12.01.1966, д.Андреевка Октябрьского района ТАССР, Российская Федерация, СНИЛС 048-227-031 44 Паспорт гражданина Российской Федерации серия 92 13 №617016, выдан 30.10.2013, Отделением УФМС России по Республике Татарстан в Нурлатском районе Республика Татарстан (Татарстан), Нурлатский район, с.Андреевка, ул.Гагарина, д.1
	Сведения о возможности предоставления третьим лицам персональных данных физического лица:		1.127.1	данные отсутствуют
2	Вид, номер, дата и время государственной регистрации права:		2.127	Общая долевая собственность, 1/297 16-16-03-001-2006-463.89 10.04.2006 00:00:00
3	Сведения об осуществлении государственной регистрации сделки, права без необходимого в силу закона согласия третьего лица, органа:		3.127	данные отсутствуют
4	Ограничение прав и обременение объекта недвижимости:			
	4.1	вид:	Аренда	
		дата государственной регистрации:	25.08.2006 00:00:00	
		номер государственной регистрации:	16-16-03-004-2006-160.1	
		срок, на который установлены ограничение прав и обременение объекта недвижимости:	Срок действия с 01.06.2006 по 01.06.2055 с 01.06.2006 по 01.06.2055	

ДОКУМЕНТ ПОДПИСАН
ЭЛЕКТРОННОЙ ПОДПИСЬЮ
Сертификат: 009F0BDC181A023B64597F1E2579BEFB50
Владелец: ФЕДЕРАЛЬНАЯ СЛУЖБА ГОСУДАРСТВЕННОЙ РЕГИСТРАЦИИ, КАДАСТРА И КАРТОГРАФИИ
Действителен: с 02.08.2024 по 26.10.2025

полное наименование должности	инициалы, фамилия

Земельный участок
вид объекта недвижимости

Лист № 301 раздела 2	Всего листов раздела 2: 696	Всего разделов: 7	Всего листов выписки: 2111

02.08.2025г. № КУВИ-001/2025-147013173	
Кадастровый номер:	16:32:000000:169(Единое землепользование)

лицо, в пользу которого установлены ограничение прав и обременение объекта недвижимости:	Инякин Вячеслав Владимирович, 01.02.1961, с. Андреевка Октябрьского р-на Татарстан, Российская Федерация, СНИЛС 123-410-424 95 Паспорт гражданина Российской Федерации серия 36 06 №512897, выдан 22.08.2006, Жигулевским ГОВД Самарской обл. 423040, Респ. Татарстан, р-н. Нурлатский, г. Нурлат, ул. Г.Кариева, д. 12, кв. 9 Общество с ограниченной ответственностью "Агрофирма "Южная", ИНН: 1632008990
сведения о возможности предоставления третьим лицам персональных данных физического лица	данные отсутствуют
основание государственной регистрации:	Договор аренды земельного участка из земель сельскохозяйственного назначения, находящегося в общей долевой собственности, № 1, выдан 31.05.2006, заключили Тарасов В.В. от имени пайщиков иАфлятунов З.А. от имени ООО "Новый путь", дата государственной регистрации: 25.08.2006, номер государственной регистрации: 16-16-03-004-2006-160.1 Свидетельство о праве на наследство по закону, выдан 14.09.2021 Документ нотариально удостоверен: 14.09.2021 Мубаракшина Г.Н. 16/159-н/16-2021-5-297 Свидетельство о праве на наследство по завещанию, выдан 19.07.2023 Документ нотариально удостоверен: 19.07.2023 нотариус Нурлатского нотариального округа Республики Татарстан Мубаракшина Г.Н. 16/159-н/16-2023-3-1253 Договор дарения 7/3654 доли в праве общей долевой собственности земельного участка, № б/н, выдан 29.09.2023 Свидетельство о праве на наследство по завещанию, выдан 23.01.2024 Документ нотариально удостоверен: 23.01.2024 Щекач И.Ф., нотариусом Нурлатского нотариального округа Республики Татарстан 16/167-н/16-2024-2-47 Свидетельство о праве собственности, № 16/167-н/16-2024-3-279, выдан 23.09.2024, Щекач Ирина Федоровна, нотариус Нурлатского нотариального округа Республики Татарстан Документ нотариально удостоверен: 23.09.2024 Щекач Ирина Федоровна, нотариус Нурлатского нотариального округа Республики Татарстан 16/167-н/16-2024-3-279

ДОКУМЕНТ ПОДПИСАН
ЭЛЕКТРОННОЙ ПОДПИСЬЮ
Сертификат: 009F0BDC181A023B64597F1E2579BEFB50
Владелец: ФЕДЕРАЛЬНАЯ СЛУЖБА ГОСУДАРСТВЕННОЙ РЕГИСТРАЦИИ, КАДАСТРА И КАРТОГРАФИИ
Действителен: с 02.08.2024 по 26.10.2025

полное наименование должности		инициалы, фамилия

Земельный участок			
вид объекта недвижимости			
Лист № 302 раздела 2	Всего листов раздела 2: 696	Всего разделов: 7	Всего листов выписки: 2111

02.08.2025г. № КУВИ-001/2025-147013173	
Кадастровый номер:	16:32:000000:169(Единое землепользование)

			Свидетельство о праве на наследство по закону, № 16/167-н/16-2024-3-280, выдан 23.09.2024, Щекач Ирина Федоровна, нотариус Нурлатского нотариального округа Республики Татарстан Документ нотариально удостоверен: 23.09.2024 Щекач Ирина Федоровна, нотариус Нурлатского нотариального округа Республики Татарстан 16/167-н/16-2024-3-280 Свидетельство о праве собственности, № 16/167-н/16-2024-3-375, выдан 08.10.2024, Щекач Ирина Федоровна, нотариус Нурлатского нотариального округа Республики Татарстан Документ нотариально удостоверен: 08.10.2024 Щекач Ирина Федоровна, нотариус Нурлатского нотариального округа Республики Татарстан 16/167-н/16-2024-3-375 Свидетельство о праве на наследство по закону, № 16/167-н/16-2024-3-376, выдан 08.10.2024, Щекач Ирина Федоровна, нотариус Нурлатского нотариального округа Республики Татарстан Документ нотариально удостоверен: 08.10.2024 Щекач Ирина Федоровна, нотариус Нурлатского нотариального округа Республики Татарстан 16/167-н/16-2024-3-376 Свидетельство о праве на наследство по закону, выдан 16.12.2024 Документ нотариально удостоверен: 16.12.2024 нотариус Нурлатского нотариального округа Республики Татарстан Мубаракшина Г.Н. 16/159-н/16-2024-4-294
		сведения об осуществлении государственной регистрации сделки, права, ограничения права без необходимого в силу закона согласия третьего лица, органа:	данные отсутствуют	
		сведения об управляющем залогом и о договоре управления залогом, если такой договор заключен для управления ипотекой:	данные отсутствуют	
		сведения о депозитарии, который осуществляет хранение обездвиженной документарной закладной или электронной закладной:		
		ведения о внесении изменений или дополнений в регистрационную запись об ипотеке:		
1	Правообладатель (правообладатели):	1.128	Волкова Галина Алексеевна, 21.08.1965, Гражданка РФ, СНИЛС 048-227-269 64 Паспорт гражданина Российской Федерации серия 92 05 №110423, выдан 23.12.2003, ОВД Нурлатского района Республики Татарстан	
	Сведения о возможности предоставления третьим лицам персональных данных физического лица:	1.128.1	данные отсутствуют	

ДОКУМЕНТ ПОДПИСАН
ЭЛЕКТРОННОЙ ПОДПИСЬЮ
Сертификат: 009F0BDC181A023B64597F1E2579BEFB50
Владелец: ФЕДЕРАЛЬНАЯ СЛУЖБА ГОСУДАРСТВЕННОЙ РЕГИСТРАЦИИ, КАДАСТРА И КАРТОГРАФИИ
Действителен: с 02.08.2024 по 26.10.2025

полное наименование должности		инициалы, фамилия

Земельный участок
вид объекта недвижимости

Лист № 303 раздела 2	Всего листов раздела 2: 696	Всего разделов: 7	Всего листов выписки: 2111

02.08.2025г. № КУВИ-001/2025-147013173	
Кадастровый номер:	16:32:000000:169(Единое землепользование)

2	Вид, номер, дата и время государственной регистрации права:		2.128	Общая долевая собственность, 1/297 16-16-03-001-2006-463.87 10.04.2006 00:00:00
3	Сведения об осуществлении государственной регистрации сделки, права без необходимого в силу закона согласия третьего лица, органа:		3.128	данные отсутствуют
4	Ограничение прав и обременение объекта недвижимости:			
	4.1	вид:	Аренда	
		дата государственной регистрации:	25.08.2006 00:00:00	
		номер государственной регистрации:	16-16-03-004-2006-160.1	
		срок, на который установлены ограничение прав и обременение объекта недвижимости:	Срок действия с 01.06.2006 по 01.06.2055 с 01.06.2006 по 01.06.2055	
		лицо, в пользу которого установлены ограничение прав и обременение объекта недвижимости:	Инякин Вячеслав Владимирович, 01.02.1961, с. Андреевка Октябрьского р-на Татарстан, Российская Федерация, СНИЛС 123-410-424 95 Паспорт гражданина Российской Федерации серия 36 06 №512897, выдан 22.08.2006, Жигулевским ГОВД Самарской обл. 423040, Респ. Татарстан, р-н. Нурлатский, г. Нурлат, ул. Г.Кариева, д. 12, кв. 9 Общество с ограниченной ответственностью "Агрофирма "Южная", ИНН: 1632008990	
		сведения о возможности предоставления третьим лицам персональных данных физического лица	данные отсутствуют	
		основание государственной регистрации:	Договор аренды земельного участка из земель сельскохозяйственного назначения, находящегося в общей долевой собственности, № 1, выдан 31.05.2006, заключили Тарасов В.В. от имени пайщиков иАфлятунов З.А. от имени ООО "Новый путь", дата государственной регистрации: 25.08.2006, номер государственной регистрации: 16-16-03-004-2006-160.1 Свидетельство о праве на наследство по закону, выдан 14.09.2021 Документ нотариально удостоверен: 14.09.2021 Мубаракшина Г.Н. 16/159-н/16-2021-5-297 Свидетельство о праве на наследство по завещанию, выдан 19.07.2023 Документ нотариально удостоверен: 19.07.2023 нотариус Нурлатского нотариального округа Республики Татарстан Мубаракшина Г.Н. 16/159-н/16-2023-3-1253	

ДОКУМЕНТ ПОДПИСАН
ЭЛЕКТРОННОЙ ПОДПИСЬЮ
Сертификат: 009F0BDC181A023B64597F1E2579BEFB50
Владелец: ФЕДЕРАЛЬНАЯ СЛУЖБА ГОСУДАРСТВЕННОЙ РЕГИСТРАЦИИ, КАДАСТРА И КАРТОГРАФИИ
Действителен: с 02.08.2024 по 26.10.2025

полное наименование должности		инициалы, фамилия

Земельный участок
вид объекта недвижимости

Лист № 304 раздела 2	Всего листов раздела 2: 696	Всего разделов: 7	Всего листов выписки: 2111

02.08.2025г. № КУВИ-001/2025-147013173	
Кадастровый номер:	16:32:000000:169(Единое землепользование)

	Договор дарения 7/3654 доли в праве общей долевой собственности земельного участка, № б/н, выдан 29.09.2023 Свидетельство о праве на наследство по завещанию, выдан 23.01.2024 Документ нотариально удостоверен: 23.01.2024 Щекач И.Ф., нотариусом Нурлатского нотариального округа Республики Татарстан 16/167-н/16-2024-2-47 Свидетельство о праве собственности, № 16/167-н/16-2024-3-279, выдан 23.09.2024, Щекач Ирина Федоровна, нотариус Нурлатского нотариального округа Республики Татарстан Документ нотариально удостоверен: 23.09.2024 Щекач Ирина Федоровна, нотариус Нурлатского нотариального округа Республики Татарстан 16/167-н/16-2024-3-279 Свидетельство о праве на наследство по закону, № 16/167-н/16-2024-3-280, выдан 23.09.2024, Щекач Ирина Федоровна, нотариус Нурлатского нотариального округа Республики Татарстан Документ нотариально удостоверен: 23.09.2024 Щекач Ирина Федоровна, нотариус Нурлатского нотариального округа Республики Татарстан 16/167-н/16-2024-3-280 Свидетельство о праве собственности, № 16/167-н/16-2024-3-375, выдан 08.10.2024, Щекач Ирина Федоровна, нотариус Нурлатского нотариального округа Республики Татарстан Документ нотариально удостоверен: 08.10.2024 Щекач Ирина Федоровна, нотариус Нурлатского нотариального округа Республики Татарстан 16/167-н/16-2024-3-375 Свидетельство о праве на наследство по закону, № 16/167-н/16-2024-3-376, выдан 08.10.2024, Щекач Ирина Федоровна, нотариус Нурлатского нотариального округа Республики Татарстан Документ нотариально удостоверен: 08.10.2024 Щекач Ирина Федоровна, нотариус Нурлатского нотариального округа Республики Татарстан 16/167-н/16-2024-3-376 Свидетельство о праве на наследство по закону, выдан 16.12.2024 Документ нотариально удостоверен: 16.12.2024 нотариус Нурлатского нотариального округа Республики Татарстан Мубаракшина Г.Н. 16/159-н/16-2024-4-294
сведения об осуществлении государственной регистрации сделки, права, ограничения права без необходимого в силу закона согласия третьего лица, органа:	данные отсутствуют

ДОКУМЕНТ ПОДПИСАН
ЭЛЕКТРОННОЙ ПОДПИСЬЮ
Сертификат: 009F0BDC181A023B64597F1E2579BEFB50
Владелец: ФЕДЕРАЛЬНАЯ СЛУЖБА ГОСУДАРСТВЕННОЙ РЕГИСТРАЦИИ, КАДАСТРА И КАРТОГРАФИИ
Действителен: с 02.08.2024 по 26.10.2025

полное наименование должности		инициалы, фамилия

Земельный участок
вид объекта недвижимости

Лист № 305 раздела 2	Всего листов раздела 2: 696	Всего разделов: 7	Всего листов выписки: 2111

02.08.2025г. № КУВИ-001/2025-147013173	
Кадастровый номер:	16:32:000000:169(Единое землепользование)

		сведения об управляющем залогом и о договоре управления залогом, если такой договор заключен для управления ипотекой:	данные отсутствуют	
		сведения о депозитарии, который осуществляет хранение обездвиженной документарной закладной или электронной закладной:		
		ведения о внесении изменений или дополнений в регистрационную запись об ипотеке:		
1	Правообладатель (правообладатели):		1.129	Волков Петр Матвеевич, 28.07.1937, Гражданин РФ, СНИЛС 090-570-889 85 Паспорт гражданина Российской Федерации серия 92 04 №523416, выдан 01.06.2003, ОВД Нурлатского района Республики Татарстан
	Сведения о возможности предоставления третьим лицам персональных данных физического лица:		1.129.1	данные отсутствуют
2	Вид, номер, дата и время государственной регистрации права:		2.129	Общая долевая собственность, 1/297 16-16-03-001-2006-463.86 10.04.2006 00:00:00
3	Сведения об осуществлении государственной регистрации сделки, права без необходимого в силу закона согласия третьего лица, органа:		3.129	данные отсутствуют
4	Ограничение прав и обременение объекта недвижимости:			
	4.1	вид:	Аренда	
		дата государственной регистрации:	25.08.2006 00:00:00	
		номер государственной регистрации:	16-16-03-004-2006-160.1	
		срок, на который установлены ограничение прав и обременение объекта недвижимости:	Срок действия с 01.06.2006 по 01.06.2055 с 01.06.2006 по 01.06.2055	
		лицо, в пользу которого установлены ограничение прав и обременение объекта недвижимости:	Инякин Вячеслав Владимирович, 01.02.1961, с. Андреевка Октябрьского р-на Татарстан, Российская Федерация, СНИЛС 123-410-424 95 Паспорт гражданина Российской Федерации серия 36 06 №512897, выдан 22.08.2006, Жигулевским ГОВД Самарской обл. 423040, Респ. Татарстан, р-н. Нурлатский, г. Нурлат, ул. Г.Кариева, д. 12, кв. 9 Общество с ограниченной ответственностью "Агрофирма "Южная", ИНН: 1632008990	
		сведения о возможности предоставления третьим лицам персональных данных физического лица	данные отсутствуют	

ДОКУМЕНТ ПОДПИСАН
ЭЛЕКТРОННОЙ ПОДПИСЬЮ
Сертификат: 009F0BDC181A023B64597F1E2579BEFB50
Владелец: ФЕДЕРАЛЬНАЯ СЛУЖБА ГОСУДАРСТВЕННОЙ РЕГИСТРАЦИИ, КАДАСТРА И КАРТОГРАФИИ
Действителен: с 02.08.2024 по 26.10.2025

полное наименование должности	инициалы, фамилия

Земельный участок
вид объекта недвижимости

Лист № 306 раздела 2	Всего листов раздела 2: 696	Всего разделов: 7	Всего листов выписки: 2111

02.08.2025г. № КУВИ-001/2025-147013173	
Кадастровый номер:	16:32:000000:169(Единое землепользование)

основание государственной регистрации:	Договор аренды земельного участка из земель сельскохозяйственного назначения, находящегося в общей долевой собственности, № 1, выдан 31.05.2006, заключили Тарасов В.В. от имени пайщиков иАфлятунов З.А. от имени ООО "Новый путь", дата государственной регистрации: 25.08.2006, номер государственной регистрации: 16-16-03-004-2006-160.1 Свидетельство о праве на наследство по закону, выдан 14.09.2021 Документ нотариально удостоверен: 14.09.2021 Мубаракшина Г.Н. 16/159-н/16-2021-5-297 Свидетельство о праве на наследство по завещанию, выдан 19.07.2023 Документ нотариально удостоверен: 19.07.2023 нотариус Нурлатского нотариального округа Республики Татарстан Мубаракшина Г.Н. 16/159-н/16-2023-3-1253 Договор дарения 7/3654 доли в праве общей долевой собственности земельного участка, № б/н, выдан 29.09.2023 Свидетельство о праве на наследство по завещанию, выдан 23.01.2024 Документ нотариально удостоверен: 23.01.2024 Щекач И.Ф., нотариусом Нурлатского нотариального округа Республики Татарстан 16/167-н/16-2024-2-47 Свидетельство о праве собственности, № 16/167-н/16-2024-3-279, выдан 23.09.2024, Щекач Ирина Федоровна, нотариус Нурлатского нотариального округа Республики Татарстан Документ нотариально удостоверен: 23.09.2024 Щекач Ирина Федоровна, нотариус Нурлатского нотариального округа Республики Татарстан 16/167-н/16-2024-3-279 Свидетельство о праве на наследство по закону, № 16/167-н/16-2024-3-280, выдан 23.09.2024, Щекач Ирина Федоровна, нотариус Нурлатского нотариального округа Республики Татарстан Документ нотариально удостоверен: 23.09.2024 Щекач Ирина Федоровна, нотариус Нурлатского нотариального округа Республики Татарстан 16/167-н/16-2024-3-280 Свидетельство о праве собственности, № 16/167-н/16-2024-3-375, выдан 08.10.2024, Щекач Ирина Федоровна, нотариус Нурлатского нотариального округа Республики Татарстан Документ нотариально удостоверен: 08.10.2024 Щекач Ирина Федоровна, нотариус Нурлатского нотариального округа Республики Татарстан 16/167-н/16-2024-3-375

ДОКУМЕНТ ПОДПИСАН
ЭЛЕКТРОННОЙ ПОДПИСЬЮ
Сертификат: 009F0BDC181A023B64597F1E2579BEFB50
Владелец: ФЕДЕРАЛЬНАЯ СЛУЖБА ГОСУДАРСТВЕННОЙ РЕГИСТРАЦИИ, КАДАСТРА И КАРТОГРАФИИ
Действителен: с 02.08.2024 по 26.10.2025

полное наименование должности		инициалы, фамилия

Земельный участок			
вид объекта недвижимости			
Лист № 307 раздела 2	Всего листов раздела 2: 696	Всего разделов: 7	Всего листов выписки: 2111

02.08.2025г. № КУВИ-001/2025-147013173	
Кадастровый номер:	16:32:000000:169(Единое землепользование)

			Свидетельство о праве на наследство по закону, № 16/167-н/16-2024-3-376, выдан 08.10.2024, Щекач Ирина Федоровна, нотариус Нурлатского нотариального округа Республики Татарстан Документ нотариально удостоверен: 08.10.2024 Щекач Ирина Федоровна, нотариус Нурлатского нотариального округа Республики Татарстан 16/167-н/16-2024-3-376 Свидетельство о праве на наследство по закону, выдан 16.12.2024 Документ нотариально удостоверен: 16.12.2024 нотариус Нурлатского нотариального округа Республики Татарстан Мубаракшина Г.Н. 16/159-н/16-2024-4-294	
		сведения об осуществлении государственной регистрации сделки, права, ограничения права без необходимого в силу закона согласия третьего лица, органа:	данные отсутствуют	
		сведения об управляющем залогом и о договоре управления залогом, если такой договор заключен для управления ипотекой:	данные отсутствуют	
		сведения о депозитарии, который осуществляет хранение обездвиженной документарной закладной или электронной закладной:		
		ведения о внесении изменений или дополнений в регистрационную запись об ипотеке:		
1	Правообладатель (правообладатели):		1.130	Волков Василий Николаевич, 29.05.1962, д.Андреевка Октябрьского района ТАССР, Российская Федерация, СНИЛС 048-227-266 61 Паспорт гражданина Российской Федерации серия 92 07 №041113, выдан 05.06.2007, Отделением УФМС России по РТ в Нурлатском районе
	Сведения о возможности предоставления третьим лицам персональных данных физического лица:		1.130.1	данные отсутствуют
2	Вид, номер, дата и время государственной регистрации права:		2.130	Общая долевая собственность, 1/297 16-16-03-001-2006-463.85 10.04.2006 00:00:00
3	Сведения об осуществлении государственной регистрации сделки, права без необходимого в силу закона согласия третьего лица, органа:		3.130	данные отсутствуют
4	Ограничение прав и обременение объекта недвижимости:			
	4.1	вид:	Аренда	
		дата государственной регистрации:	25.08.2006 00:00:00	

ДОКУМЕНТ ПОДПИСАН
ЭЛЕКТРОННОЙ ПОДПИСЬЮ
Сертификат: 009F0BDC181A023B64597F1E2579BEFB50
Владелец: ФЕДЕРАЛЬНАЯ СЛУЖБА ГОСУДАРСТВЕННОЙ РЕГИСТРАЦИИ, КАДАСТРА И КАРТОГРАФИИ
Действителен: с 02.08.2024 по 26.10.2025

полное наименование должности	инициалы, фамилия

Земельный участок
вид объекта недвижимости

Лист № 308 раздела 2	Всего листов раздела 2: 696	Всего разделов: 7	Всего листов выписки: 2111

02.08.2025г. № КУВИ-001/2025-147013173	
Кадастровый номер:	16:32:000000:169(Единое землепользование)

номер государственной регистрации:	16-16-03-004-2006-160.1
срок, на который установлены ограничение прав и обременение объекта недвижимости:	Срок действия с 01.06.2006 по 01.06.2055 с 01.06.2006 по 01.06.2055
лицо, в пользу которого установлены ограничение прав и обременение объекта недвижимости:	Инякин Вячеслав Владимирович, 01.02.1961, с. Андреевка Октябрьского р-на Татарстан, Российская Федерация, СНИЛС 123-410-424 95 Паспорт гражданина Российской Федерации серия 36 06 №512897, выдан 22.08.2006, Жигулевским ГОВД Самарской обл. 423040, Респ. Татарстан, р-н. Нурлатский, г. Нурлат, ул. Г.Кариева, д. 12, кв. 9 Общество с ограниченной ответственностью "Агрофирма "Южная", ИНН: 1632008990
сведения о возможности предоставления третьим лицам персональных данных физического лица	данные отсутствуют
основание государственной регистрации:	Договор аренды земельного участка из земель сельскохозяйственного назначения, находящегося в общей долевой собственности, № 1, выдан 31.05.2006, заключили Тарасов В.В. от имени пайщиков иАфлятунов З.А. от имени ООО "Новый путь", дата государственной регистрации: 25.08.2006, номер государственной регистрации: 16-16-03-004-2006-160.1 Свидетельство о праве на наследство по закону, выдан 14.09.2021 Документ нотариально удостоверен: 14.09.2021 Мубаракшина Г.Н. 16/159-н/16-2021-5-297 Свидетельство о праве на наследство по завещанию, выдан 19.07.2023 Документ нотариально удостоверен: 19.07.2023 нотариус Нурлатского нотариального округа Республики Татарстан Мубаракшина Г.Н. 16/159-н/16-2023-3-1253 Договор дарения 7/3654 доли в праве общей долевой собственности земельного участка, № б/н, выдан 29.09.2023 Свидетельство о праве на наследство по завещанию, выдан 23.01.2024 Документ нотариально удостоверен: 23.01.2024 Щекач И.Ф., нотариусом Нурлатского нотариального округа Республики Татарстан 16/167-н/16-2024-2-47

ДОКУМЕНТ ПОДПИСАН
ЭЛЕКТРОННОЙ ПОДПИСЬЮ
Сертификат: 009F0BDC181A023B64597F1E2579BEFB50
Владелец: ФЕДЕРАЛЬНАЯ СЛУЖБА ГОСУДАРСТВЕННОЙ РЕГИСТРАЦИИ, КАДАСТРА И КАРТОГРАФИИ
Действителен: с 02.08.2024 по 26.10.2025

полное наименование должности		инициалы, фамилия

Земельный участок
вид объекта недвижимости

Лист № 309 раздела 2	Всего листов раздела 2: 696	Всего разделов: 7	Всего листов выписки: 2111

02.08.2025г. № КУВИ-001/2025-147013173	
Кадастровый номер:	16:32:000000:169(Единое землепользование)

	Свидетельство о праве собственности, № 16/167-н/16-2024-3-279, выдан 23.09.2024, Щекач Ирина Федоровна, нотариус Нурлатского нотариального округа Республики Татарстан Документ нотариально удостоверен: 23.09.2024 Щекач Ирина Федоровна, нотариус Нурлатского нотариального округа Республики Татарстан 16/167-н/16-2024-3-279 Свидетельство о праве на наследство по закону, № 16/167-н/16-2024-3-280, выдан 23.09.2024, Щекач Ирина Федоровна, нотариус Нурлатского нотариального округа Республики Татарстан Документ нотариально удостоверен: 23.09.2024 Щекач Ирина Федоровна, нотариус Нурлатского нотариального округа Республики Татарстан 16/167-н/16-2024-3-280 Свидетельство о праве собственности, № 16/167-н/16-2024-3-375, выдан 08.10.2024, Щекач Ирина Федоровна, нотариус Нурлатского нотариального округа Республики Татарстан Документ нотариально удостоверен: 08.10.2024 Щекач Ирина Федоровна, нотариус Нурлатского нотариального округа Республики Татарстан 16/167-н/16-2024-3-375 Свидетельство о праве на наследство по закону, № 16/167-н/16-2024-3-376, выдан 08.10.2024, Щекач Ирина Федоровна, нотариус Нурлатского нотариального округа Республики Татарстан Документ нотариально удостоверен: 08.10.2024 Щекач Ирина Федоровна, нотариус Нурлатского нотариального округа Республики Татарстан 16/167-н/16-2024-3-376 Свидетельство о праве на наследство по закону, выдан 16.12.2024 Документ нотариально удостоверен: 16.12.2024 нотариус Нурлатского нотариального округа Республики Татарстан Мубаракшина Г.Н. 16/159-н/16-2024-4-294
сведения об осуществлении государственной регистрации сделки, права, ограничения права без необходимого в силу закона согласия третьего лица, органа:	данные отсутствуют
сведения об управляющем залогом и о договоре управления залогом, если такой договор заключен для управления ипотекой:	данные отсутствуют
сведения о депозитарии, который осуществляет хранение обездвиженной документарной закладной или электронной закладной:	
ведения о внесении изменений или дополнений в регистрационную запись об ипотеке:	

ДОКУМЕНТ ПОДПИСАН
ЭЛЕКТРОННОЙ ПОДПИСЬЮ
Сертификат: 009F0BDC181A023B64597F1E2579BEFB50
Владелец: ФЕДЕРАЛЬНАЯ СЛУЖБА ГОСУДАРСТВЕННОЙ РЕГИСТРАЦИИ, КАДАСТРА И КАРТОГРАФИИ
Действителен: с 02.08.2024 по 26.10.2025

полное наименование должности		инициалы, фамилия

Земельный участок
вид объекта недвижимости

Лист № 310 раздела 2	Всего листов раздела 2: 696	Всего разделов: 7	Всего листов выписки: 2111

02.08.2025г. № КУВИ-001/2025-147013173	
Кадастровый номер:	16:32:000000:169(Единое землепользование)

1	Правообладатель (правообладатели):		1.131	Ванина Евдокия Кузьминична, 14.03.1922, пос. Котловка Аксубаевского района ТАССР, Российская Федерация, СНИЛС 090-570-855 75 Паспорт гражданина Российской Федерации серия 92 05 №109765, выдан 09.12.2003, ОВД Нурлатского района Республики Татарстан
	Сведения о возможности предоставления третьим лицам персональных данных физического лица:		1.131.1	данные отсутствуют
2	Вид, номер, дата и время государственной регистрации права:		2.131	Общая долевая собственность, 1/297 16-16-03-001-2006-463.83 10.04.2006 00:00:00
3	Сведения об осуществлении государственной регистрации сделки, права без необходимого в силу закона согласия третьего лица, органа:		3.131	данные отсутствуют
4	Ограничение прав и обременение объекта недвижимости:			
	4.1	вид:	Аренда	
		дата государственной регистрации:	25.08.2006 00:00:00	
		номер государственной регистрации:	16-16-03-004-2006-160.1	
		срок, на который установлены ограничение прав и обременение объекта недвижимости:	Срок действия с 01.06.2006 по 01.06.2055 с 01.06.2006 по 01.06.2055	
		лицо, в пользу которого установлены ограничение прав и обременение объекта недвижимости:	Инякин Вячеслав Владимирович, 01.02.1961, с. Андреевка Октябрьского р-на Татарстан, Российская Федерация, СНИЛС 123-410-424 95 Паспорт гражданина Российской Федерации серия 36 06 №512897, выдан 22.08.2006, Жигулевским ГОВД Самарской обл. 423040, Респ. Татарстан, р-н. Нурлатский, г. Нурлат, ул. Г.Кариева, д. 12, кв. 9 Общество с ограниченной ответственностью "Агрофирма "Южная", ИНН: 1632008990	
		сведения о возможности предоставления третьим лицам персональных данных физического лица	данные отсутствуют	
		основание государственной регистрации:	Договор аренды земельного участка из земель сельскохозяйственного назначения, находящегося в общей долевой собственности, № 1, выдан 31.05.2006, заключили Тарасов В.В. от имени пайщиков иАфлятунов З.А. от имени ООО "Новый путь", дата государственной регистрации: 25.08.2006, номер государственной регистрации: 16-16-03-004-2006-160.1	

ДОКУМЕНТ ПОДПИСАН
ЭЛЕКТРОННОЙ ПОДПИСЬЮ
Сертификат: 009F0BDC181A023B64597F1E2579BEFB50
Владелец: ФЕДЕРАЛЬНАЯ СЛУЖБА ГОСУДАРСТВЕННОЙ РЕГИСТРАЦИИ, КАДАСТРА И КАРТОГРАФИИ
Действителен: с 02.08.2024 по 26.10.2025

полное наименование должности		инициалы, фамилия

Земельный участок
вид объекта недвижимости

Лист № 311 раздела 2	Всего листов раздела 2: 696	Всего разделов: 7	Всего листов выписки: 2111

02.08.2025г. № КУВИ-001/2025-147013173	
Кадастровый номер:	16:32:000000:169(Единое землепользование)

Свидетельство о праве на наследство по закону, выдан 14.09.2021
Документ нотариально удостоверен: 14.09.2021 Мубаракшина Г.Н. 16/159-н/16-2021-5-297

Свидетельство о праве на наследство по завещанию, выдан 19.07.2023
Документ нотариально удостоверен: 19.07.2023 нотариус Нурлатского нотариального округа Республики Татарстан Мубаракшина Г.Н. 16/159-н/16-2023-3-1253

Договор дарения 7/3654 доли в праве общей долевой собственности земельного участка, № б/н, выдан 29.09.2023

Свидетельство о праве на наследство по завещанию, выдан 23.01.2024
Документ нотариально удостоверен: 23.01.2024 Щекач И.Ф., нотариусом Нурлатского нотариального округа Республики Татарстан 16/167-н/16-2024-2-47

Свидетельство о праве собственности, № 16/167-н/16-2024-3-279, выдан 23.09.2024, Щекач Ирина Федоровна, нотариус Нурлатского нотариального округа Республики Татарстан
Документ нотариально удостоверен: 23.09.2024 Щекач Ирина Федоровна, нотариус Нурлатского нотариального округа Республики Татарстан 16/167-н/16-2024-3-279

Свидетельство о праве на наследство по закону, № 16/167-н/16-2024-3-280, выдан 23.09.2024, Щекач Ирина Федоровна, нотариус Нурлатского нотариального округа Республики Татарстан
Документ нотариально удостоверен: 23.09.2024 Щекач Ирина Федоровна, нотариус Нурлатского нотариального округа Республики Татарстан 16/167-н/16-2024-3-280

Свидетельство о праве собственности, № 16/167-н/16-2024-3-375, выдан 08.10.2024, Щекач Ирина Федоровна, нотариус Нурлатского нотариального округа Республики Татарстан
Документ нотариально удостоверен: 08.10.2024 Щекач Ирина Федоровна, нотариус Нурлатского нотариального округа Республики Татарстан 16/167-н/16-2024-3-375

Свидетельство о праве на наследство по закону, № 16/167-н/16-2024-3-376, выдан 08.10.2024, Щекач Ирина Федоровна, нотариус Нурлатского нотариального округа Республики Татарстан
Документ нотариально удостоверен: 08.10.2024 Щекач Ирина Федоровна, нотариус Нурлатского нотариального округа Республики Татарстан 16/167-н/16-2024-3-376

ДОКУМЕНТ ПОДПИСАН
ЭЛЕКТРОННОЙ ПОДПИСЬЮ
Сертификат: 009F0BDC181A023B64597F1E2579BEFB50
Владелец: ФЕДЕРАЛЬНАЯ СЛУЖБА ГОСУДАРСТВЕННОЙ РЕГИСТРАЦИИ, КАДАСТРА И КАРТОГРАФИИ
Действителен: с 02.08.2024 по 26.10.2025

полное наименование должности		инициалы, фамилия

Земельный участок
вид объекта недвижимости

Лист № 312 раздела 2	Всего листов раздела 2: 696	Всего разделов: 7	Всего листов выписки: 2111

02.08.2025г. № КУВИ-001/2025-147013173	
Кадастровый номер:	16:32:000000:169(Единое землепользование)

			Свидетельство о праве на наследство по закону, выдан 16.12.2024 Документ нотариально удостоверен: 16.12.2024 нотариус Нурлатского нотариального округа Республики Татарстан Мубаракшина Г.Н. 16/159-н/16-2024-4-294	
		сведения об осуществлении государственной регистрации сделки, права, ограничения права без необходимого в силу закона согласия третьего лица, органа:	данные отсутствуют	
		сведения об управляющем залогом и о договоре управления залогом, если такой договор заключен для управления ипотекой:	данные отсутствуют	
		сведения о депозитарии, который осуществляет хранение обездвиженной документарной закладной или электронной закладной:		
		ведения о внесении изменений или дополнений в регистрационную запись об ипотеке:		
1	Правообладатель (правообладатели):		1.132	Ванин Василий Васильевич, 18.01.1951, Гражданин РФ, СНИЛС 048-227-324 54 Паспорт гражданина Российской Федерации серия 92 04 №523448, выдан 01.06.2003, ОВД Нурлатского района Республики Татарстан
	Сведения о возможности предоставления третьим лицам персональных данных физического лица:		1.132.1	данные отсутствуют
2	Вид, номер, дата и время государственной регистрации права:		2.132	Общая долевая собственность, 1/297 16-16-03-001-2006-463.82 10.04.2006 00:00:00
3	Сведения об осуществлении государственной регистрации сделки, права без необходимого в силу закона согласия третьего лица, органа:		3.132	данные отсутствуют
4	Ограничение прав и обременение объекта недвижимости:			
	4.1	вид:	Аренда	
		дата государственной регистрации:	25.08.2006 00:00:00	
		номер государственной регистрации:	16-16-03-004-2006-160.1	
		срок, на который установлены ограничение прав и обременение объекта недвижимости:	Срок действия с 01.06.2006 по 01.06.2055 с 01.06.2006 по 01.06.2055	

ДОКУМЕНТ ПОДПИСАН
ЭЛЕКТРОННОЙ ПОДПИСЬЮ
Сертификат: 009F0BDC181A023B64597F1E2579BEFB50
Владелец: ФЕДЕРАЛЬНАЯ СЛУЖБА ГОСУДАРСТВЕННОЙ РЕГИСТРАЦИИ, КАДАСТРА И КАРТОГРАФИИ
Действителен: с 02.08.2024 по 26.10.2025

полное наименование должности	инициалы, фамилия

Земельный участок
вид объекта недвижимости

Лист № 313 раздела 2	Всего листов раздела 2: 696	Всего разделов: 7	Всего листов выписки: 2111

02.08.2025г. № КУВИ-001/2025-147013173	
Кадастровый номер:	16:32:000000:169(Единое землепользование)

лицо, в пользу которого установлены ограничение прав и обременение объекта недвижимости:	Инякин Вячеслав Владимирович, 01.02.1961, с. Андреевка Октябрьского р-на Татарстан, Российская Федерация, СНИЛС 123-410-424 95 Паспорт гражданина Российской Федерации серия 36 06 №512897, выдан 22.08.2006, Жигулевским ГОВД Самарской обл. 423040, Респ. Татарстан, р-н. Нурлатский, г. Нурлат, ул. Г.Кариева, д. 12, кв. 9 Общество с ограниченной ответственностью "Агрофирма "Южная", ИНН: 1632008990
сведения о возможности предоставления третьим лицам персональных данных физического лица	данные отсутствуют
основание государственной регистрации:	Договор аренды земельного участка из земель сельскохозяйственного назначения, находящегося в общей долевой собственности, № 1, выдан 31.05.2006, заключили Тарасов В.В. от имени пайщиков иАфлятунов З.А. от имени ООО "Новый путь", дата государственной регистрации: 25.08.2006, номер государственной регистрации: 16-16-03-004-2006-160.1 Свидетельство о праве на наследство по закону, выдан 14.09.2021 Документ нотариально удостоверен: 14.09.2021 Мубаракшина Г.Н. 16/159-н/16-2021-5-297 Свидетельство о праве на наследство по завещанию, выдан 19.07.2023 Документ нотариально удостоверен: 19.07.2023 нотариус Нурлатского нотариального округа Республики Татарстан Мубаракшина Г.Н. 16/159-н/16-2023-3-1253 Договор дарения 7/3654 доли в праве общей долевой собственности земельного участка, № б/н, выдан 29.09.2023 Свидетельство о праве на наследство по завещанию, выдан 23.01.2024 Документ нотариально удостоверен: 23.01.2024 Щекач И.Ф., нотариусом Нурлатского нотариального округа Республики Татарстан 16/167-н/16-2024-2-47 Свидетельство о праве собственности, № 16/167-н/16-2024-3-279, выдан 23.09.2024, Щекач Ирина Федоровна, нотариус Нурлатского нотариального округа Республики Татарстан Документ нотариально удостоверен: 23.09.2024 Щекач Ирина Федоровна, нотариус Нурлатского нотариального округа Республики Татарстан 16/167-н/16-2024-3-279

ДОКУМЕНТ ПОДПИСАН
ЭЛЕКТРОННОЙ ПОДПИСЬЮ
Сертификат: 009F0BDC181A023B64597F1E2579BEFB50
Владелец: ФЕДЕРАЛЬНАЯ СЛУЖБА ГОСУДАРСТВЕННОЙ РЕГИСТРАЦИИ, КАДАСТРА И КАРТОГРАФИИ
Действителен: с 02.08.2024 по 26.10.2025

полное наименование должности		инициалы, фамилия

Земельный участок
вид объекта недвижимости

Лист № 314 раздела 2	Всего листов раздела 2: 696	Всего разделов: 7	Всего листов выписки: 2111

02.08.2025г. № КУВИ-001/2025-147013173	
Кадастровый номер:	16:32:000000:169(Единое землепользование)

			Свидетельство о праве на наследство по закону, № 16/167-н/16-2024-3-280, выдан 23.09.2024, Щекач Ирина Федоровна, нотариус Нурлатского нотариального округа Республики Татарстан Документ нотариально удостоверен: 23.09.2024 Щекач Ирина Федоровна, нотариус Нурлатского нотариального округа Республики Татарстан 16/167-н/16-2024-3-280 Свидетельство о праве собственности, № 16/167-н/16-2024-3-375, выдан 08.10.2024, Щекач Ирина Федоровна, нотариус Нурлатского нотариального округа Республики Татарстан Документ нотариально удостоверен: 08.10.2024 Щекач Ирина Федоровна, нотариус Нурлатского нотариального округа Республики Татарстан 16/167-н/16-2024-3-375 Свидетельство о праве на наследство по закону, № 16/167-н/16-2024-3-376, выдан 08.10.2024, Щекач Ирина Федоровна, нотариус Нурлатского нотариального округа Республики Татарстан Документ нотариально удостоверен: 08.10.2024 Щекач Ирина Федоровна, нотариус Нурлатского нотариального округа Республики Татарстан 16/167-н/16-2024-3-376 Свидетельство о праве на наследство по закону, выдан 16.12.2024 Документ нотариально удостоверен: 16.12.2024 нотариус Нурлатского нотариального округа Республики Татарстан Мубаракшина Г.Н. 16/159-н/16-2024-4-294
		сведения об осуществлении государственной регистрации сделки, права, ограничения права без необходимого в силу закона согласия третьего лица, органа:	данные отсутствуют	
		сведения об управляющем залогом и о договоре управления залогом, если такой договор заключен для управления ипотекой:	данные отсутствуют	
		сведения о депозитарии, который осуществляет хранение обездвиженной документарной закладной или электронной закладной:		
		ведения о внесении изменений или дополнений в регистрационную запись об ипотеке:		
1	Правообладатель (правообладатели):	1.133	Будяшкина Роза Петровна, 28.07.1970, дер.Андреевка Октябрьского района ТАССР, Гражданка РФ, СНИЛС 048-453-406 66 Паспорт гражданина Российской Федерации серия 92 04 №026296, выдан 14.03.2003, ОВД Нурлатского района Республики Татарстан	

ДОКУМЕНТ ПОДПИСАН
ЭЛЕКТРОННОЙ ПОДПИСЬЮ
Сертификат: 009F0BDC181A023B64597F1E2579BEFB50
Владелец: ФЕДЕРАЛЬНАЯ СЛУЖБА ГОСУДАРСТВЕННОЙ РЕГИСТРАЦИИ, КАДАСТРА И КАРТОГРАФИИ
Действителен: с 02.08.2024 по 26.10.2025

полное наименование должности		инициалы, фамилия

Земельный участок
вид объекта недвижимости

Лист № 315 раздела 2	Всего листов раздела 2: 696	Всего разделов: 7	Всего листов выписки: 2111

02.08.2025г. № КУВИ-001/2025-147013173	
Кадастровый номер:	16:32:000000:169(Единое землепользование)

	Сведения о возможности предоставления третьим лицам персональных данных физического лица:	1.133.1	данные отсутствуют
2	Вид, номер, дата и время государственной регистрации права:	2.133	Общая долевая собственность, 1/297 16-16-03-001-2006-463.81 10.04.2006 00:00:00
3	Сведения об осуществлении государственной регистрации сделки, права без необходимого в силу закона согласия третьего лица, органа:	3.133	данные отсутствуют
4	Ограничение прав и обременение объекта недвижимости:		
4.1	вид:		Аренда
	дата государственной регистрации:		25.08.2006 00:00:00
	номер государственной регистрации:		16-16-03-004-2006-160.1
	срок, на который установлены ограничение прав и обременение объекта недвижимости:		Срок действия с 01.06.2006 по 01.06.2055 с 01.06.2006 по 01.06.2055
	лицо, в пользу которого установлены ограничение прав и обременение объекта недвижимости:		Инякин Вячеслав Владимирович, 01.02.1961, с. Андреевка Октябрьского р-на Татарстан, Российская Федерация, СНИЛС 123-410-424 95 Паспорт гражданина Российской Федерации серия 36 06 №512897, выдан 22.08.2006, Жигулевским ГОВД Самарской обл. 423040, Респ. Татарстан, р-н. Нурлатский, г. Нурлат, ул. Г.Кариева, д. 12, кв. 9 Общество с ограниченной ответственностью "Агрофирма "Южная", ИНН: 1632008990
	сведения о возможности предоставления третьим лицам персональных данных физического лица		данные отсутствуют
	основание государственной регистрации:		Договор аренды земельного участка из земель сельскохозяйственного назначения, находящегося в общей долевой собственности, № 1, выдан 31.05.2006, заключили Тарасов В.В. от имени пайщиков иАфлятунов З.А. от имени ООО "Новый путь", дата государственной регистрации: 25.08.2006, номер государственной регистрации: 16-16-03-004-2006-160.1 Свидетельство о праве на наследство по закону, выдан 14.09.2021 Документ нотариально удостоверен: 14.09.2021 Мубаракшина Г.Н. 16/159-н/16-2021-5-297

полное наименование должности		инициалы, фамилия

ДОКУМЕНТ ПОДПИСАН
ЭЛЕКТРОННОЙ ПОДПИСЬЮ
Сертификат: 009F0BDC181A023B64597F1E2579BEFB50
Владелец: ФЕДЕРАЛЬНАЯ СЛУЖБА ГОСУДАРСТВЕННОЙ РЕГИСТРАЦИИ, КАДАСТРА И КАРТОГРАФИИ
Действителен: с 02.08.2024 по 26.10.2025

Земельный участок
вид объекта недвижимости

Лист № 316 раздела 2	Всего листов раздела 2: 696	Всего разделов: 7	Всего листов выписки: 2111

02.08.2025г. № КУВИ-001/2025-147013173	
Кадастровый номер:	16:32:000000:169(Единое землепользование)

			Свидетельство о праве на наследство по завещанию, выдан 19.07.2023 Документ нотариально удостоверен: 19.07.2023 нотариус Нурлатского нотариального округа Республики Татарстан Мубаракшина Г.Н. 16/159-н/16-2023-3-1253 Договор дарения 7/3654 доли в праве общей долевой собственности земельного участка, № б/н, выдан 29.09.2023 Свидетельство о праве на наследство по завещанию, выдан 23.01.2024 Документ нотариально удостоверен: 23.01.2024 Щекач И.Ф., нотариусом Нурлатского нотариального округа Республики Татарстан 16/167-н/16-2024-2-47 Свидетельство о праве собственности, № 16/167-н/16-2024-3-279, выдан 23.09.2024, Щекач Ирина Федоровна, нотариус Нурлатского нотариального округа Республики Татарстан Документ нотариально удостоверен: 23.09.2024 Щекач Ирина Федоровна, нотариус Нурлатского нотариального округа Республики Татарстан 16/167-н/16-2024-3-279 Свидетельство о праве на наследство по закону, № 16/167-н/16-2024-3-280, выдан 23.09.2024, Щекач Ирина Федоровна, нотариус Нурлатского нотариального округа Республики Татарстан Документ нотариально удостоверен: 23.09.2024 Щекач Ирина Федоровна, нотариус Нурлатского нотариального округа Республики Татарстан 16/167-н/16-2024-3-280 Свидетельство о праве собственности, № 16/167-н/16-2024-3-375, выдан 08.10.2024, Щекач Ирина Федоровна, нотариус Нурлатского нотариального округа Республики Татарстан Документ нотариально удостоверен: 08.10.2024 Щекач Ирина Федоровна, нотариус Нурлатского нотариального округа Республики Татарстан 16/167-н/16-2024-3-375 Свидетельство о праве на наследство по закону, № 16/167-н/16-2024-3-376, выдан 08.10.2024, Щекач Ирина Федоровна, нотариус Нурлатского нотариального округа Республики Татарстан Документ нотариально удостоверен: 08.10.2024 Щекач Ирина Федоровна, нотариус Нурлатского нотариального округа Республики Татарстан 16/167-н/16-2024-3-376 Свидетельство о праве на наследство по закону, выдан 16.12.2024 Документ нотариально удостоверен: 16.12.2024 нотариус Нурлатского нотариального округа Республики Татарстан Мубаракшина Г.Н. 16/159-н/16-2024-4-294

ДОКУМЕНТ ПОДПИСАН
ЭЛЕКТРОННОЙ ПОДПИСЬЮ
Сертификат: 009F0BDC181A023B64597F1E2579BEFB50
Владелец: ФЕДЕРАЛЬНАЯ СЛУЖБА ГОСУДАРСТВЕННОЙ РЕГИСТРАЦИИ, КАДАСТРА И КАРТОГРАФИИ
Действителен: с 02.08.2024 по 26.10.2025

полное наименование должности		инициалы, фамилия

Земельный участок
вид объекта недвижимости

Лист № 317 раздела 2	Всего листов раздела 2: 696	Всего разделов: 7	Всего листов выписки: 2111

02.08.2025г. № КУВИ-001/2025-147013173	
Кадастровый номер:	16:32:000000:169(Единое землепользование)

		сведения об осуществлении государственной регистрации сделки, права, ограничения права без необходимого в силу закона согласия третьего лица, органа:	данные отсутствуют	
		сведения об управляющем залогом и о договоре управления залогом, если такой договор заключен для управления ипотекой:	данные отсутствуют	
		сведения о депозитарии, который осуществляет хранение обездвиженной документарной закладной или электронной закладной:		
		ведения о внесении изменений или дополнений в регистрационную запись об ипотеке:		
1	Правообладатель (правообладатели):		1.134	Абрамов Николай Аркадьевич, 23.01.1977, с.Андреевка Октябрьского района ТАССР, Гражданин РФ, СНИЛС 076-290-863 93 Паспорт гражданина Российской Федерации серия 92 05 №267751, выдан 08.10.2003, ОВД Нурлатского района Республики Татарстан
	Сведения о возможности предоставления третьим лицам персональных данных физического лица:		1.134.1	данные отсутствуют
2	Вид, номер, дата и время государственной регистрации права:		2.134	Общая долевая собственность, 1/297 16-16-03-001-2006-463.8 10.04.2006 00:00:00
3	Сведения об осуществлении государственной регистрации сделки, права без необходимого в силу закона согласия третьего лица, органа:		3.134	данные отсутствуют
4	Ограничение прав и обременение объекта недвижимости:			
	4.1	вид:	Аренда	
		дата государственной регистрации:	25.08.2006 00:00:00	
		номер государственной регистрации:	16-16-03-004-2006-160.1	
		срок, на который установлены ограничение прав и обременение объекта недвижимости:	Срок действия с 01.06.2006 по 01.06.2055 с 01.06.2006 по 01.06.2055	

ДОКУМЕНТ ПОДПИСАН
ЭЛЕКТРОННОЙ ПОДПИСЬЮ
Сертификат: 009F0BDC181A023B64597F1E2579BEFB50
Владелец: ФЕДЕРАЛЬНАЯ СЛУЖБА ГОСУДАРСТВЕННОЙ РЕГИСТРАЦИИ, КАДАСТРА И КАРТОГРАФИИ
Действителен: с 02.08.2024 по 26.10.2025

полное наименование должности	инициалы, фамилия

Земельный участок
вид объекта недвижимости

Лист № 318 раздела 2	Всего листов раздела 2: 696	Всего разделов: 7	Всего листов выписки: 2111

02.08.2025г. № КУВИ-001/2025-147013173	
Кадастровый номер:	16:32:000000:169(Единое землепользование)

лицо, в пользу которого установлены ограничение прав и обременение объекта недвижимости:	Инякин Вячеслав Владимирович, 01.02.1961, с. Андреевка Октябрьского р-на Татарстан, Российская Федерация, СНИЛС 123-410-424 95 Паспорт гражданина Российской Федерации серия 36 06 №512897, выдан 22.08.2006, Жигулевским ГОВД Самарской обл. 423040, Респ. Татарстан, р-н. Нурлатский, г. Нурлат, ул. Г.Кариева, д. 12, кв. 9 Общество с ограниченной ответственностью "Агрофирма "Южная", ИНН: 1632008990
сведения о возможности предоставления третьим лицам персональных данных физического лица	данные отсутствуют
основание государственной регистрации:	Договор аренды земельного участка из земель сельскохозяйственного назначения, находящегося в общей долевой собственности, № 1, выдан 31.05.2006, заключили Тарасов В.В. от имени пайщиков иАфлятунов З.А. от имени ООО "Новый путь", дата государственной регистрации: 25.08.2006, номер государственной регистрации: 16-16-03-004-2006-160.1 Свидетельство о праве на наследство по закону, выдан 14.09.2021 Документ нотариально удостоверен: 14.09.2021 Мубаракшина Г.Н. 16/159-н/16-2021-5-297 Свидетельство о праве на наследство по завещанию, выдан 19.07.2023 Документ нотариально удостоверен: 19.07.2023 нотариус Нурлатского нотариального округа Республики Татарстан Мубаракшина Г.Н. 16/159-н/16-2023-3-1253 Договор дарения 7/3654 доли в праве общей долевой собственности земельного участка, № б/н, выдан 29.09.2023 Свидетельство о праве на наследство по завещанию, выдан 23.01.2024 Документ нотариально удостоверен: 23.01.2024 Щекач И.Ф., нотариусом Нурлатского нотариального округа Республики Татарстан 16/167-н/16-2024-2-47 Свидетельство о праве собственности, № 16/167-н/16-2024-3-279, выдан 23.09.2024, Щекач Ирина Федоровна, нотариус Нурлатского нотариального округа Республики Татарстан Документ нотариально удостоверен: 23.09.2024 Щекач Ирина Федоровна, нотариус Нурлатского нотариального округа Республики Татарстан 16/167-н/16-2024-3-279

ДОКУМЕНТ ПОДПИСАН
ЭЛЕКТРОННОЙ ПОДПИСЬЮ
Сертификат: 009F0BDC181A023B64597F1E2579BEFB50
Владелец: ФЕДЕРАЛЬНАЯ СЛУЖБА ГОСУДАРСТВЕННОЙ РЕГИСТРАЦИИ, КАДАСТРА И КАРТОГРАФИИ
Действителен: с 02.08.2024 по 26.10.2025

полное наименование должности		инициалы, фамилия

Земельный участок
вид объекта недвижимости

Лист № 319 раздела 2	Всего листов раздела 2: 696	Всего разделов: 7	Всего листов выписки: 2111

02.08.2025г. № КУВИ-001/2025-147013173	
Кадастровый номер:	16:32:000000:169(Единое землепользование)

			Свидетельство о праве на наследство по закону, № 16/167-н/16-2024-3-280, выдан 23.09.2024, Щекач Ирина Федоровна, нотариус Нурлатского нотариального округа Республики Татарстан Документ нотариально удостоверен: 23.09.2024 Щекач Ирина Федоровна, нотариус Нурлатского нотариального округа Республики Татарстан 16/167-н/16-2024-3-280 Свидетельство о праве собственности, № 16/167-н/16-2024-3-375, выдан 08.10.2024, Щекач Ирина Федоровна, нотариус Нурлатского нотариального округа Республики Татарстан Документ нотариально удостоверен: 08.10.2024 Щекач Ирина Федоровна, нотариус Нурлатского нотариального округа Республики Татарстан 16/167-н/16-2024-3-375 Свидетельство о праве на наследство по закону, № 16/167-н/16-2024-3-376, выдан 08.10.2024, Щекач Ирина Федоровна, нотариус Нурлатского нотариального округа Республики Татарстан Документ нотариально удостоверен: 08.10.2024 Щекач Ирина Федоровна, нотариус Нурлатского нотариального округа Республики Татарстан 16/167-н/16-2024-3-376 Свидетельство о праве на наследство по закону, выдан 16.12.2024 Документ нотариально удостоверен: 16.12.2024 нотариус Нурлатского нотариального округа Республики Татарстан Мубаракшина Г.Н. 16/159-н/16-2024-4-294
		сведения об осуществлении государственной регистрации сделки, права, ограничения права без необходимого в силу закона согласия третьего лица, органа:		данные отсутствуют
		сведения об управляющем залогом и о договоре управления залогом, если такой договор заключен для управления ипотекой:		данные отсутствуют
		сведения о депозитарии, который осуществляет хранение обездвиженной документарной закладной или электронной закладной:		
		ведения о внесении изменений или дополнений в регистрационную запись об ипотеке:		
1	Правообладатель (правообладатели):		1.135	Будяшкина Нина Николаевна, 08.04.1965, Гражданка РФ, СНИЛС 044-096-883 71 Паспорт гражданина Российской Федерации серия 92 04 №682519, выдан 02.09.2003, ОВД Нурлатского района Республики Татарстан
	Сведения о возможности предоставления третьим лицам персональных данных физического лица:		1.135.1	данные отсутствуют

ДОКУМЕНТ ПОДПИСАН
ЭЛЕКТРОННОЙ ПОДПИСЬЮ
Сертификат: 009F0BDC181A023B64597F1E2579BEFB50
Владелец: ФЕДЕРАЛЬНАЯ СЛУЖБА ГОСУДАРСТВЕННОЙ РЕГИСТРАЦИИ, КАДАСТРА И КАРТОГРАФИИ
Действителен: с 02.08.2024 по 26.10.2025

полное наименование должности	инициалы, фамилия

Земельный участок
вид объекта недвижимости

Лист № 320 раздела 2	Всего листов раздела 2: 696	Всего разделов: 7	Всего листов выписки: 2111

02.08.2025г. № КУВИ-001/2025-147013173	
Кадастровый номер:	16:32:000000:169(Единое землепользование)

2	Вид, номер, дата и время государственной регистрации права:		2.135	Общая долевая собственность, 1/297 16-16-03-001-2006-463.78 10.04.2006 00:00:00
3	Сведения об осуществлении государственной регистрации сделки, права без необходимого в силу закона согласия третьего лица, органа:		3.135	данные отсутствуют
4	Ограничение прав и обременение объекта недвижимости:			
	4.1	вид:	Аренда	
		дата государственной регистрации:	25.08.2006 00:00:00	
		номер государственной регистрации:	16-16-03-004-2006-160.1	
		срок, на который установлены ограничение прав и обременение объекта недвижимости:	Срок действия с 01.06.2006 по 01.06.2055 с 01.06.2006 по 01.06.2055	
		лицо, в пользу которого установлены ограничение прав и обременение объекта недвижимости:	Инякин Вячеслав Владимирович, 01.02.1961, с. Андреевка Октябрьского р-на Татарстан, Российская Федерация, СНИЛС 123-410-424 95 Паспорт гражданина Российской Федерации серия 36 06 №512897, выдан 22.08.2006, Жигулевским ГОВД Самарской обл. 423040, Респ. Татарстан, р-н. Нурлатский, г. Нурлат, ул. Г.Кариева, д. 12, кв. 9 Общество с ограниченной ответственностью "Агрофирма "Южная", ИНН: 1632008990	
		сведения о возможности предоставления третьим лицам персональных данных физического лица	данные отсутствуют	
		основание государственной регистрации:	Договор аренды земельного участка из земель сельскохозяйственного назначения, находящегося в общей долевой собственности, № 1, выдан 31.05.2006, заключили Тарасов В.В. от имени пайщиков иАфлятунов З.А. от имени ООО "Новый путь", дата государственной регистрации: 25.08.2006, номер государственной регистрации: 16-16-03-004-2006-160.1 Свидетельство о праве на наследство по закону, выдан 14.09.2021 Документ нотариально удостоверен: 14.09.2021 Мубаракшина Г.Н. 16/159-н/16-2021-5-297 Свидетельство о праве на наследство по завещанию, выдан 19.07.2023 Документ нотариально удостоверен: 19.07.2023 нотариус Нурлатского нотариального округа Республики Татарстан Мубаракшина Г.Н. 16/159-н/16-2023-3-1253	

ДОКУМЕНТ ПОДПИСАН
ЭЛЕКТРОННОЙ ПОДПИСЬЮ
Сертификат: 009F0BDC181A023B64597F1E2579BEFB50
Владелец: ФЕДЕРАЛЬНАЯ СЛУЖБА ГОСУДАРСТВЕННОЙ РЕГИСТРАЦИИ, КАДАСТРА И КАРТОГРАФИИ
Действителен: с 02.08.2024 по 26.10.2025

полное наименование должности		инициалы, фамилия

Земельный участок
вид объекта недвижимости

Лист № 321 раздела 2	Всего листов раздела 2: 696	Всего разделов: 7	Всего листов выписки: 2111

02.08.2025г. № КУВИ-001/2025-147013173	
Кадастровый номер:	16:32:000000:169(Единое землепользование)

	Договор дарения 7/3654 доли в праве общей долевой собственности земельного участка, № б/н, выдан 29.09.2023 Свидетельство о праве на наследство по завещанию, выдан 23.01.2024 Документ нотариально удостоверен: 23.01.2024 Щекач И.Ф., нотариусом Нурлатского нотариального округа Республики Татарстан 16/167-н/16-2024-2-47 Свидетельство о праве собственности, № 16/167-н/16-2024-3-279, выдан 23.09.2024, Щекач Ирина Федоровна, нотариус Нурлатского нотариального округа Республики Татарстан Документ нотариально удостоверен: 23.09.2024 Щекач Ирина Федоровна, нотариус Нурлатского нотариального округа Республики Татарстан 16/167-н/16-2024-3-279 Свидетельство о праве на наследство по закону, № 16/167-н/16-2024-3-280, выдан 23.09.2024, Щекач Ирина Федоровна, нотариус Нурлатского нотариального округа Республики Татарстан Документ нотариально удостоверен: 23.09.2024 Щекач Ирина Федоровна, нотариус Нурлатского нотариального округа Республики Татарстан 16/167-н/16-2024-3-280 Свидетельство о праве собственности, № 16/167-н/16-2024-3-375, выдан 08.10.2024, Щекач Ирина Федоровна, нотариус Нурлатского нотариального округа Республики Татарстан Документ нотариально удостоверен: 08.10.2024 Щекач Ирина Федоровна, нотариус Нурлатского нотариального округа Республики Татарстан 16/167-н/16-2024-3-375 Свидетельство о праве на наследство по закону, № 16/167-н/16-2024-3-376, выдан 08.10.2024, Щекач Ирина Федоровна, нотариус Нурлатского нотариального округа Республики Татарстан Документ нотариально удостоверен: 08.10.2024 Щекач Ирина Федоровна, нотариус Нурлатского нотариального округа Республики Татарстан 16/167-н/16-2024-3-376 Свидетельство о праве на наследство по закону, выдан 16.12.2024 Документ нотариально удостоверен: 16.12.2024 нотариус Нурлатского нотариального округа Республики Татарстан Мубаракшина Г.Н. 16/159-н/16-2024-4-294
сведения об осуществлении государственной регистрации сделки, права, ограничения права без необходимого в силу закона согласия третьего лица, органа:	данные отсутствуют

ДОКУМЕНТ ПОДПИСАН
ЭЛЕКТРОННОЙ ПОДПИСЬЮ
Сертификат: 009F0BDC181A023B64597F1E2579BEFB50
Владелец: ФЕДЕРАЛЬНАЯ СЛУЖБА ГОСУДАРСТВЕННОЙ РЕГИСТРАЦИИ, КАДАСТРА И КАРТОГРАФИИ
Действителен: с 02.08.2024 по 26.10.2025

полное наименование должности		инициалы, фамилия

Земельный участок
вид объекта недвижимости

Лист № 322 раздела 2	Всего листов раздела 2: 696	Всего разделов: 7	Всего листов выписки: 2111

02.08.2025г. № КУВИ-001/2025-147013173	
Кадастровый номер:	16:32:000000:169(Единое землепользование)

		сведения об управляющем залогом и о договоре управления залогом, если такой договор заключен для управления ипотекой:	данные отсутствуют	
		сведения о депозитарии, который осуществляет хранение обездвиженной документарной закладной или электронной закладной:		
		ведения о внесении изменений или дополнений в регистрационную запись об ипотеке:		
1	Правообладатель (правообладатели):		1.136	Будяшкина Нина Кузьминична, 19.05.1942, пос.Михайловка Аксубаевского района ТАССР, Гражданка РФ, СНИЛС 088-725-695 31 Паспорт гражданина Российской Федерации серия 92 02 №769266, выдан 28.09.2002, ОВД Нурлатского района Республики Татарстан
	Сведения о возможности предоставления третьим лицам персональных данных физического лица:		1.136.1	данные отсутствуют
2	Вид, номер, дата и время государственной регистрации права:		2.136	Общая долевая собственность, 1/297 16-16-03-001-2006-463.77 10.04.2006 00:00:00
3	Сведения об осуществлении государственной регистрации сделки, права без необходимого в силу закона согласия третьего лица, органа:		3.136	данные отсутствуют
4	Ограничение прав и обременение объекта недвижимости:			
	4.1	вид:	Аренда	
		дата государственной регистрации:	25.08.2006 00:00:00	
		номер государственной регистрации:	16-16-03-004-2006-160.1	
		срок, на который установлены ограничение прав и обременение объекта недвижимости:	Срок действия с 01.06.2006 по 01.06.2055 с 01.06.2006 по 01.06.2055	
		лицо, в пользу которого установлены ограничение прав и обременение объекта недвижимости:	Инякин Вячеслав Владимирович, 01.02.1961, с. Андреевка Октябрьского р-на Татарстан, Российская Федерация, СНИЛС 123-410-424 95 Паспорт гражданина Российской Федерации серия 36 06 №512897, выдан 22.08.2006, Жигулевским ГОВД Самарской обл. 423040, Респ. Татарстан, р-н. Нурлатский, г. Нурлат, ул. Г.Кариева, д. 12, кв. 9 Общество с ограниченной ответственностью "Агрофирма "Южная", ИНН: 1632008990	

ДОКУМЕНТ ПОДПИСАН
ЭЛЕКТРОННОЙ ПОДПИСЬЮ
Сертификат: 009F0BDC181A023B64597F1E2579BEFB50
Владелец: ФЕДЕРАЛЬНАЯ СЛУЖБА ГОСУДАРСТВЕННОЙ РЕГИСТРАЦИИ, КАДАСТРА И КАРТОГРАФИИ
Действителен: с 02.08.2024 по 26.10.2025

полное наименование должности		инициалы, фамилия

Земельный участок
вид объекта недвижимости

Лист № 323 раздела 2	Всего листов раздела 2: 696	Всего разделов: 7	Всего листов выписки: 2111

02.08.2025г. № КУВИ-001/2025-147013173	
Кадастровый номер:	16:32:000000:169(Единое землепользование)

сведения о возможности предоставления третьим лицам персональных данных физического лица	данные отсутствуют
основание государственной регистрации:	Договор аренды земельного участка из земель сельскохозяйственного назначения, находящегося в общей долевой собственности, № 1, выдан 31.05.2006, заключили Тарасов В.В. от имени пайщиков иАфлятунов З.А. от имени ООО "Новый путь", дата государственной регистрации: 25.08.2006, номер государственной регистрации: 16-16-03-004-2006-160.1 Свидетельство о праве на наследство по закону, выдан 14.09.2021 Документ нотариально удостоверен: 14.09.2021 Мубаракшина Г.Н. 16/159-н/16-2021-5-297 Свидетельство о праве на наследство по завещанию, выдан 19.07.2023 Документ нотариально удостоверен: 19.07.2023 нотариус Нурлатского нотариального округа Республики Татарстан Мубаракшина Г.Н. 16/159-н/16-2023-3-1253 Договор дарения 7/3654 доли в праве общей долевой собственности земельного участка, № б/н, выдан 29.09.2023 Свидетельство о праве на наследство по завещанию, выдан 23.01.2024 Документ нотариально удостоверен: 23.01.2024 Щекач И.Ф., нотариусом Нурлатского нотариального округа Республики Татарстан 16/167-н/16-2024-2-47 Свидетельство о праве собственности, № 16/167-н/16-2024-3-279, выдан 23.09.2024, Щекач Ирина Федоровна, нотариус Нурлатского нотариального округа Республики Татарстан Документ нотариально удостоверен: 23.09.2024 Щекач Ирина Федоровна, нотариус Нурлатского нотариального округа Республики Татарстан 16/167-н/16-2024-3-279 Свидетельство о праве на наследство по закону, № 16/167-н/16-2024-3-280, выдан 23.09.2024, Щекач Ирина Федоровна, нотариус Нурлатского нотариального округа Республики Татарстан Документ нотариально удостоверен: 23.09.2024 Щекач Ирина Федоровна, нотариус Нурлатского нотариального округа Республики Татарстан 16/167-н/16-2024-3-280

ДОКУМЕНТ ПОДПИСАН
ЭЛЕКТРОННОЙ ПОДПИСЬЮ
Сертификат: 009F0BDC181A023B64597F1E2579BEFB50
Владелец: ФЕДЕРАЛЬНАЯ СЛУЖБА ГОСУДАРСТВЕННОЙ РЕГИСТРАЦИИ, КАДАСТРА И КАРТОГРАФИИ
Действителен: с 02.08.2024 по 26.10.2025

полное наименование должности	инициалы, фамилия

Земельный участок
вид объекта недвижимости

Лист № 324 раздела 2	Всего листов раздела 2: 696	Всего разделов: 7	Всего листов выписки: 2111

02.08.2025г. № КУВИ-001/2025-147013173	
Кадастровый номер:	16:32:000000:169(Единое землепользование)

				Свидетельство о праве собственности, № 16/167-н/16-2024-3-375, выдан 08.10.2024, Щекач Ирина Федоровна, нотариус Нурлатского нотариального округа Республики Татарстан Документ нотариально удостоверен: 08.10.2024 Щекач Ирина Федоровна, нотариус Нурлатского нотариального округа Республики Татарстан 16/167-н/16-2024-3-375 Свидетельство о праве на наследство по закону, № 16/167-н/16-2024-3-376, выдан 08.10.2024, Щекач Ирина Федоровна, нотариус Нурлатского нотариального округа Республики Татарстан Документ нотариально удостоверен: 08.10.2024 Щекач Ирина Федоровна, нотариус Нурлатского нотариального округа Республики Татарстан 16/167-н/16-2024-3-376 Свидетельство о праве на наследство по закону, выдан 16.12.2024 Документ нотариально удостоверен: 16.12.2024 нотариус Нурлатского нотариального округа Республики Татарстан Мубаракшина Г.Н. 16/159-н/16-2024-4-294
		сведения об осуществлении государственной регистрации сделки, права, ограничения права без необходимого в силу закона согласия третьего лица, органа:		данные отсутствуют
		сведения об управляющем залогом и о договоре управления залогом, если такой договор заключен для управления ипотекой:		данные отсутствуют
		сведения о депозитарии, который осуществляет хранение обездвиженной документарной закладной или электронной закладной:		
		ведения о внесении изменений или дополнений в регистрационную запись об ипотеке:		
1	Правообладатель (правообладатели):		1.137	Будяшкина Нина Ивановна, 19.10.1967, Гражданка РФ, СНИЛС 112-122-957 99 Паспорт гражданина Российской Федерации серия 92 02 №926376, выдан 12.03.2002, ОВД Нурлатского района Республики Татарстан
	Сведения о возможности предоставления третьим лицам персональных данных физического лица:		1.137.1	данные отсутствуют
2	Вид, номер, дата и время государственной регистрации права:		2.137	Общая долевая собственность, 1/297 16-16-03-001-2006-463.76 10.04.2006 00:00:00

ДОКУМЕНТ ПОДПИСАН
ЭЛЕКТРОННОЙ ПОДПИСЬЮ
Сертификат: 009F0BDC181A023B64597F1E2579BEFB50
Владелец: ФЕДЕРАЛЬНАЯ СЛУЖБА ГОСУДАРСТВЕННОЙ РЕГИСТРАЦИИ, КАДАСТРА И КАРТОГРАФИИ
Действителен: с 02.08.2024 по 26.10.2025

полное наименование должности		инициалы, фамилия

Земельный участок
вид объекта недвижимости

Лист № 325 раздела 2	Всего листов раздела 2: 696	Всего разделов: 7	Всего листов выписки: 2111

02.08.2025г. № КУВИ-001/2025-147013173	
Кадастровый номер:	16:32:000000:169(Единое землепользование)

3	Сведения об осуществлении государственной регистрации сделки, права без необходимого в силу закона согласия третьего лица, органа:		3.137	данные отсутствуют
4	Ограничение прав и обременение объекта недвижимости:			
	4.1	вид:	Аренда	
		дата государственной регистрации:	25.08.2006 00:00:00	
		номер государственной регистрации:	16-16-03-004-2006-160.1	
		срок, на который установлены ограничение прав и обременение объекта недвижимости:	Срок действия с 01.06.2006 по 01.06.2055 с 01.06.2006 по 01.06.2055	
		лицо, в пользу которого установлены ограничение прав и обременение объекта недвижимости:	Инякин Вячеслав Владимирович, 01.02.1961, с. Андреевка Октябрьского р-на Татарстан, Российская Федерация, СНИЛС 123-410-424 95 Паспорт гражданина Российской Федерации серия 36 06 №512897, выдан 22.08.2006, Жигулевским ГОВД Самарской обл. 423040, Респ. Татарстан, р-н. Нурлатский, г. Нурлат, ул. Г.Кариева, д. 12, кв. 9 Общество с ограниченной ответственностью "Агрофирма "Южная", ИНН: 1632008990	
		сведения о возможности предоставления третьим лицам персональных данных физического лица	данные отсутствуют	
		основание государственной регистрации:	Договор аренды земельного участка из земель сельскохозяйственного назначения, находящегося в общей долевой собственности, № 1, выдан 31.05.2006, заключили Тарасов В.В. от имени пайщиков иАфлятунов З.А. от имени ООО "Новый путь", дата государственной регистрации: 25.08.2006, номер государственной регистрации: 16-16-03-004-2006-160.1 Свидетельство о праве на наследство по закону, выдан 14.09.2021 Документ нотариально удостоверен: 14.09.2021 Мубаракшина Г.Н. 16/159-н/16-2021-5-297 Свидетельство о праве на наследство по завещанию, выдан 19.07.2023 Документ нотариально удостоверен: 19.07.2023 нотариус Нурлатского нотариального округа Республики Татарстан Мубаракшина Г.Н. 16/159-н/16-2023-3-1253 Договор дарения 7/3654 доли в праве общей долевой собственности земельного участка, № б/н, выдан 29.09.2023	

ДОКУМЕНТ ПОДПИСАН
ЭЛЕКТРОННОЙ ПОДПИСЬЮ
Сертификат: 009F0BDC181A023B64597F1E2579BEFB50
Владелец: ФЕДЕРАЛЬНАЯ СЛУЖБА ГОСУДАРСТВЕННОЙ РЕГИСТРАЦИИ, КАДАСТРА И КАРТОГРАФИИ
Действителен: с 02.08.2024 по 26.10.2025

полное наименование должности		инициалы, фамилия

Земельный участок
вид объекта недвижимости

Лист № 326 раздела 2	Всего листов раздела 2: 696	Всего разделов: 7	Всего листов выписки: 2111

02.08.2025г. № КУВИ-001/2025-147013173	
Кадастровый номер:	16:32:000000:169(Единое землепользование)

	Свидетельство о праве на наследство по завещанию, выдан 23.01.2024 Документ нотариально удостоверен: 23.01.2024 Щекач И.Ф., нотариусом Нурлатского нотариального округа Республики Татарстан 16/167-н/16-2024-2-47 Свидетельство о праве собственности, № 16/167-н/16-2024-3-279, выдан 23.09.2024, Щекач Ирина Федоровна, нотариус Нурлатского нотариального округа Республики Татарстан Документ нотариально удостоверен: 23.09.2024 Щекач Ирина Федоровна, нотариус Нурлатского нотариального округа Республики Татарстан 16/167-н/16-2024-3-279 Свидетельство о праве на наследство по закону, № 16/167-н/16-2024-3-280, выдан 23.09.2024, Щекач Ирина Федоровна, нотариус Нурлатского нотариального округа Республики Татарстан Документ нотариально удостоверен: 23.09.2024 Щекач Ирина Федоровна, нотариус Нурлатского нотариального округа Республики Татарстан 16/167-н/16-2024-3-280 Свидетельство о праве собственности, № 16/167-н/16-2024-3-375, выдан 08.10.2024, Щекач Ирина Федоровна, нотариус Нурлатского нотариального округа Республики Татарстан Документ нотариально удостоверен: 08.10.2024 Щекач Ирина Федоровна, нотариус Нурлатского нотариального округа Республики Татарстан 16/167-н/16-2024-3-375 Свидетельство о праве на наследство по закону, № 16/167-н/16-2024-3-376, выдан 08.10.2024, Щекач Ирина Федоровна, нотариус Нурлатского нотариального округа Республики Татарстан Документ нотариально удостоверен: 08.10.2024 Щекач Ирина Федоровна, нотариус Нурлатского нотариального округа Республики Татарстан 16/167-н/16-2024-3-376 Свидетельство о праве на наследство по закону, выдан 16.12.2024 Документ нотариально удостоверен: 16.12.2024 нотариус Нурлатского нотариального округа Республики Татарстан Мубаракшина Г.Н. 16/159-н/16-2024-4-294
сведения об осуществлении государственной регистрации сделки, права, ограничения права без необходимого в силу закона согласия третьего лица, органа:	данные отсутствуют
сведения об управляющем залогом и о договоре управления залогом, если такой договор заключен для управления ипотекой:	данные отсутствуют

ДОКУМЕНТ ПОДПИСАН
ЭЛЕКТРОННОЙ ПОДПИСЬЮ
Сертификат: 009F0BDC181A023B64597F1E2579BEFB50
Владелец: ФЕДЕРАЛЬНАЯ СЛУЖБА ГОСУДАРСТВЕННОЙ РЕГИСТРАЦИИ, КАДАСТРА И КАРТОГРАФИИ
Действителен: с 02.08.2024 по 26.10.2025

полное наименование должности		инициалы, фамилия

Земельный участок
вид объекта недвижимости

Лист № 327 раздела 2	Всего листов раздела 2: 696	Всего разделов: 7	Всего листов выписки: 2111

02.08.2025г. № КУВИ-001/2025-147013173	
Кадастровый номер:	16:32:000000:169(Единое землепользование)

		сведения о депозитарии, который осуществляет хранение обездвиженной документарной закладной или электронной закладной:		
		ведения о внесении изменений или дополнений в регистрационную запись об ипотеке:		
1	Правообладатель (правообладатели):		1.138	Будяшкин Юрий Зиновьевич, 02.01.1960, сел. Андреевка Октябрьского района ТАССР, Гражданин РФ, СНИЛС 048-226-723 61 Паспорт гражданина Российской Федерации серия 92 05 №576783, выдан 04.03.2005, ОВД Нурлатского района Республики Татарстан
	Сведения о возможности предоставления третьим лицам персональных данных физического лица:		1.138.1	данные отсутствуют
2	Вид, номер, дата и время государственной регистрации права:		2.138	Общая долевая собственность, 1/297 16-16-03-001-2006-463.72 10.04.2006 00:00:00
3	Сведения об осуществлении государственной регистрации сделки, права без необходимого в силу закона согласия третьего лица, органа:		3.138	данные отсутствуют
4	Ограничение прав и обременение объекта недвижимости:			
	4.1	вид:	Аренда	
		дата государственной регистрации:	25.08.2006 00:00:00	
		номер государственной регистрации:	16-16-03-004-2006-160.1	
		срок, на который установлены ограничение прав и обременение объекта недвижимости:	Срок действия с 01.06.2006 по 01.06.2055 с 01.06.2006 по 01.06.2055	
		лицо, в пользу которого установлены ограничение прав и обременение объекта недвижимости:	Инякин Вячеслав Владимирович, 01.02.1961, с. Андреевка Октябрьского р-на Татарстан, Российская Федерация, СНИЛС 123-410-424 95 Паспорт гражданина Российской Федерации серия 36 06 №512897, выдан 22.08.2006, Жигулевским ГОВД Самарской обл. 423040, Респ. Татарстан, р-н. Нурлатский, г. Нурлат, ул. Г.Кариева, д. 12, кв. 9 Общество с ограниченной ответственностью "Агрофирма "Южная", ИНН: 1632008990	
		сведения о возможности предоставления третьим лицам персональных данных физического лица	данные отсутствуют	

ДОКУМЕНТ ПОДПИСАН
ЭЛЕКТРОННОЙ ПОДПИСЬЮ
Сертификат: 009F0BDC181A023B64597F1E2579BEFB50
Владелец: ФЕДЕРАЛЬНАЯ СЛУЖБА ГОСУДАРСТВЕННОЙ РЕГИСТРАЦИИ, КАДАСТРА И КАРТОГРАФИИ
Действителен: с 02.08.2024 по 26.10.2025

полное наименование должности		инициалы, фамилия

Земельный участок
вид объекта недвижимости

Лист № 328 раздела 2	Всего листов раздела 2: 696	Всего разделов: 7	Всего листов выписки: 2111

02.08.2025г. № КУВИ-001/2025-147013173	
Кадастровый номер:	16:32:000000:169(Единое землепользование)

основание государственной регистрации:	Договор аренды земельного участка из земель сельскохозяйственного назначения, находящегося в общей долевой собственности, № 1, выдан 31.05.2006, заключили Тарасов В.В. от имени пайщиков иАфлятунов З.А. от имени ООО "Новый путь", дата государственной регистрации: 25.08.2006, номер государственной регистрации: 16-16-03-004-2006-160.1 Свидетельство о праве на наследство по закону, выдан 14.09.2021 Документ нотариально удостоверен: 14.09.2021 Мубаракшина Г.Н. 16/159-н/16-2021-5-297 Свидетельство о праве на наследство по завещанию, выдан 19.07.2023 Документ нотариально удостоверен: 19.07.2023 нотариус Нурлатского нотариального округа Республики Татарстан Мубаракшина Г.Н. 16/159-н/16-2023-3-1253 Договор дарения 7/3654 доли в праве общей долевой собственности земельного участка, № б/н, выдан 29.09.2023 Свидетельство о праве на наследство по завещанию, выдан 23.01.2024 Документ нотариально удостоверен: 23.01.2024 Щекач И.Ф., нотариусом Нурлатского нотариального округа Республики Татарстан 16/167-н/16-2024-2-47 Свидетельство о праве собственности, № 16/167-н/16-2024-3-279, выдан 23.09.2024, Щекач Ирина Федоровна, нотариус Нурлатского нотариального округа Республики Татарстан Документ нотариально удостоверен: 23.09.2024 Щекач Ирина Федоровна, нотариус Нурлатского нотариального округа Республики Татарстан 16/167-н/16-2024-3-279 Свидетельство о праве на наследство по закону, № 16/167-н/16-2024-3-280, выдан 23.09.2024, Щекач Ирина Федоровна, нотариус Нурлатского нотариального округа Республики Татарстан Документ нотариально удостоверен: 23.09.2024 Щекач Ирина Федоровна, нотариус Нурлатского нотариального округа Республики Татарстан 16/167-н/16-2024-3-280 Свидетельство о праве собственности, № 16/167-н/16-2024-3-375, выдан 08.10.2024, Щекач Ирина Федоровна, нотариус Нурлатского нотариального округа Республики Татарстан Документ нотариально удостоверен: 08.10.2024 Щекач Ирина Федоровна, нотариус Нурлатского нотариального округа Республики Татарстан 16/167-н/16-2024-3-375

ДОКУМЕНТ ПОДПИСАН
ЭЛЕКТРОННОЙ ПОДПИСЬЮ
Сертификат: 009F0BDC181A023B64597F1E2579BEFB50
Владелец: ФЕДЕРАЛЬНАЯ СЛУЖБА ГОСУДАРСТВЕННОЙ РЕГИСТРАЦИИ, КАДАСТРА И КАРТОГРАФИИ
Действителен: с 02.08.2024 по 26.10.2025

полное наименование должности		инициалы, фамилия

Земельный участок			
вид объекта недвижимости			
Лист № 329 раздела 2	Всего листов раздела 2: 696	Всего разделов: 7	Всего листов выписки: 2111

02.08.2025г. № КУВИ-001/2025-147013173	
Кадастровый номер:	16:32:000000:169(Единое землепользование)

			Свидетельство о праве на наследство по закону, № 16/167-н/16-2024-3-376, выдан 08.10.2024, Щекач Ирина Федоровна, нотариус Нурлатского нотариального округа Республики Татарстан Документ нотариально удостоверен: 08.10.2024 Щекач Ирина Федоровна, нотариус Нурлатского нотариального округа Республики Татарстан 16/167-н/16-2024-3-376 Свидетельство о праве на наследство по закону, выдан 16.12.2024 Документ нотариально удостоверен: 16.12.2024 нотариус Нурлатского нотариального округа Республики Татарстан Мубаракшина Г.Н. 16/159-н/16-2024-4-294	
		сведения об осуществлении государственной регистрации сделки, права, ограничения права без необходимого в силу закона согласия третьего лица, органа:	данные отсутствуют	
		сведения об управляющем залогом и о договоре управления залогом, если такой договор заключен для управления ипотекой:	данные отсутствуют	
		сведения о депозитарии, который осуществляет хранение обездвиженной документарной закладной или электронной закладной:		
		ведения о внесении изменений или дополнений в регистрационную запись об ипотеке:		
1	Правообладатель (правообладатели):		1.139	Будяшкин Николай Иванович, 16.12.1954, д. Андреевка Октябрьского района ТАССР, Гражданин РФ, СНИЛС 048-227-317 55 Паспорт гражданина Российской Федерации серия 92 07 №404203, выдан 04.04.2008, Отделением УФМС России по РТ в Нурлатском районе
	Сведения о возможности предоставления третьим лицам персональных данных физического лица:		1.139.1	данные отсутствуют
2	Вид, номер, дата и время государственной регистрации права:		2.139	Общая долевая собственность, 1/297 16-16-03-001-2006-463.71 10.04.2006 00:00:00
3	Сведения об осуществлении государственной регистрации сделки, права без необходимого в силу закона согласия третьего лица, органа:		3.139	данные отсутствуют
4	Ограничение прав и обременение объекта недвижимости:			
	4.1	вид:	Аренда	
		дата государственной регистрации:	25.08.2006 00:00:00	

ДОКУМЕНТ ПОДПИСАН
ЭЛЕКТРОННОЙ ПОДПИСЬЮ
Сертификат: 009F0BDC181A023B64597F1E2579BEFB50
Владелец: ФЕДЕРАЛЬНАЯ СЛУЖБА ГОСУДАРСТВЕННОЙ РЕГИСТРАЦИИ, КАДАСТРА И КАРТОГРАФИИ
Действителен: с 02.08.2024 по 26.10.2025

полное наименование должности		инициалы, фамилия

Земельный участок
вид объекта недвижимости

Лист № 330 раздела 2	Всего листов раздела 2: 696	Всего разделов: 7	Всего листов выписки: 2111

02.08.2025г. № КУВИ-001/2025-147013173	
Кадастровый номер:	16:32:000000:169(Единое землепользование)

номер государственной регистрации:	16-16-03-004-2006-160.1
срок, на который установлены ограничение прав и обременение объекта недвижимости:	Срок действия с 01.06.2006 по 01.06.2055 с 01.06.2006 по 01.06.2055
лицо, в пользу которого установлены ограничение прав и обременение объекта недвижимости:	Инякин Вячеслав Владимирович, 01.02.1961, с. Андреевка Октябрьского р-на Татарстан, Российская Федерация, СНИЛС 123-410-424 95 Паспорт гражданина Российской Федерации серия 36 06 №512897, выдан 22.08.2006, Жигулевским ГОВД Самарской обл. 423040, Респ. Татарстан, р-н. Нурлатский, г. Нурлат, ул. Г.Кариева, д. 12, кв. 9 Общество с ограниченной ответственностью "Агрофирма "Южная", ИНН: 1632008990
сведения о возможности предоставления третьим лицам персональных данных физического лица	данные отсутствуют
основание государственной регистрации:	Договор аренды земельного участка из земель сельскохозяйственного назначения, находящегося в общей долевой собственности, № 1, выдан 31.05.2006, заключили Тарасов В.В. от имени пайщиков иАфлятунов З.А. от имени ООО "Новый путь", дата государственной регистрации: 25.08.2006, номер государственной регистрации: 16-16-03-004-2006-160.1 Свидетельство о праве на наследство по закону, выдан 14.09.2021 Документ нотариально удостоверен: 14.09.2021 Мубаракшина Г.Н. 16/159-н/16-2021-5-297 Свидетельство о праве на наследство по завещанию, выдан 19.07.2023 Документ нотариально удостоверен: 19.07.2023 нотариус Нурлатского нотариального округа Республики Татарстан Мубаракшина Г.Н. 16/159-н/16-2023-3-1253 Договор дарения 7/3654 доли в праве общей долевой собственности земельного участка, № б/н, выдан 29.09.2023 Свидетельство о праве на наследство по завещанию, выдан 23.01.2024 Документ нотариально удостоверен: 23.01.2024 Щекач И.Ф., нотариусом Нурлатского нотариального округа Республики Татарстан 16/167-н/16-2024-2-47

полное наименование должности		инициалы, фамилия

ДОКУМЕНТ ПОДПИСАН
ЭЛЕКТРОННОЙ ПОДПИСЬЮ
Сертификат: 009F0BDC181A023B64597F1E2579BEFB50
Владелец: ФЕДЕРАЛЬНАЯ СЛУЖБА ГОСУДАРСТВЕННОЙ РЕГИСТРАЦИИ, КАДАСТРА И КАРТОГРАФИИ
Действителен: с 02.08.2024 по 26.10.2025

Земельный участок
вид объекта недвижимости

Лист № 331 раздела 2	Всего листов раздела 2: 696	Всего разделов: 7	Всего листов выписки: 2111

02.08.2025г. № КУВИ-001/2025-147013173	
Кадастровый номер:	16:32:000000:169(Единое землепользование)

	Свидетельство о праве собственности, № 16/167-н/16-2024-3-279, выдан 23.09.2024, Щекач Ирина Федоровна, нотариус Нурлатского нотариального округа Республики Татарстан Документ нотариально удостоверен: 23.09.2024 Щекач Ирина Федоровна, нотариус Нурлатского нотариального округа Республики Татарстан 16/167-н/16-2024-3-279 Свидетельство о праве на наследство по закону, № 16/167-н/16-2024-3-280, выдан 23.09.2024, Щекач Ирина Федоровна, нотариус Нурлатского нотариального округа Республики Татарстан Документ нотариально удостоверен: 23.09.2024 Щекач Ирина Федоровна, нотариус Нурлатского нотариального округа Республики Татарстан 16/167-н/16-2024-3-280 Свидетельство о праве собственности, № 16/167-н/16-2024-3-375, выдан 08.10.2024, Щекач Ирина Федоровна, нотариус Нурлатского нотариального округа Республики Татарстан Документ нотариально удостоверен: 08.10.2024 Щекач Ирина Федоровна, нотариус Нурлатского нотариального округа Республики Татарстан 16/167-н/16-2024-3-375 Свидетельство о праве на наследство по закону, № 16/167-н/16-2024-3-376, выдан 08.10.2024, Щекач Ирина Федоровна, нотариус Нурлатского нотариального округа Республики Татарстан Документ нотариально удостоверен: 08.10.2024 Щекач Ирина Федоровна, нотариус Нурлатского нотариального округа Республики Татарстан 16/167-н/16-2024-3-376 Свидетельство о праве на наследство по закону, выдан 16.12.2024 Документ нотариально удостоверен: 16.12.2024 нотариус Нурлатского нотариального округа Республики Татарстан Мубаракшина Г.Н. 16/159-н/16-2024-4-294
сведения об осуществлении государственной регистрации сделки, права, ограничения права без необходимого в силу закона согласия третьего лица, органа:	данные отсутствуют
сведения об управляющем залогом и о договоре управления залогом, если такой договор заключен для управления ипотекой:	данные отсутствуют
сведения о депозитарии, который осуществляет хранение обездвиженной документарной закладной или электронной закладной:	
ведения о внесении изменений или дополнений в регистрационную запись об ипотеке:	

полное наименование должности	ДОКУМЕНТ ПОДПИСАН ЭЛЕКТРОННОЙ ПОДПИСЬЮ Сертификат: 009F0BDC181A023B64597F1E2579BEFB50 Владелец: ФЕДЕРАЛЬНАЯ СЛУЖБА ГОСУДАРСТВЕННОЙ РЕГИСТРАЦИИ, КАДАСТРА И КАРТОГРАФИИ Действителен: с 02.08.2024 по 26.10.2025	инициалы, фамилия

Земельный участок
вид объекта недвижимости

Лист № 332 раздела 2	Всего листов раздела 2: 696	Всего разделов: 7	Всего листов выписки: 2111

02.08.2025г. № КУВИ-001/2025-147013173	
Кадастровый номер:	16:32:000000:169(Единое землепользование)

1	Правообладатель (правообладатели):		1.140	Будяшкин Геннадий Андреевич, 02.11.1938, дер.Андреевка Октябрьского района ТАССР, Гражданин РФ, СНИЛС 048-227-283 62 Паспорт гражданина Российской Федерации серия 92 03 №231088, выдан 24.05.2002, ОВД Нурлатского района Республики Татарстан
	Сведения о возможности предоставления третьим лицам персональных данных физического лица:		1.140.1	данные отсутствуют
2	Вид, номер, дата и время государственной регистрации права:		2.140	Общая долевая собственность, 1/297 16-16-03-001-2006-463.69 10.04.2006 00:00:00
3	Сведения об осуществлении государственной регистрации сделки, права без необходимого в силу закона согласия третьего лица, органа:		3.140	данные отсутствуют
4	Ограничение прав и обременение объекта недвижимости:			
	4.1	вид:	Аренда	
		дата государственной регистрации:	25.08.2006 00:00:00	
		номер государственной регистрации:	16-16-03-004-2006-160.1	
		срок, на который установлены ограничение прав и обременение объекта недвижимости:	Срок действия с 01.06.2006 по 01.06.2055 с 01.06.2006 по 01.06.2055	
		лицо, в пользу которого установлены ограничение прав и обременение объекта недвижимости:	Инякин Вячеслав Владимирович, 01.02.1961, с. Андреевка Октябрьского р-на Татарстан, Российская Федерация, СНИЛС 123-410-424 95 Паспорт гражданина Российской Федерации серия 36 06 №512897, выдан 22.08.2006, Жигулевским ГОВД Самарской обл. 423040, Респ. Татарстан, р-н. Нурлатский, г. Нурлат, ул. Г.Кариева, д. 12, кв. 9 Общество с ограниченной ответственностью "Агрофирма "Южная", ИНН: 1632008990	
		сведения о возможности предоставления третьим лицам персональных данных физического лица	данные отсутствуют	
		основание государственной регистрации:	Договор аренды земельного участка из земель сельскохозяйственного назначения, находящегося в общей долевой собственности, № 1, выдан 31.05.2006, заключили Тарасов В.В. от имени пайщиков иАфлятунов З.А. от имени ООО "Новый путь", дата государственной регистрации: 25.08.2006, номер государственной регистрации: 16-16-03-004-2006-160.1	

полное наименование должности		инициалы, фамилия

ДОКУМЕНТ ПОДПИСАН
ЭЛЕКТРОННОЙ ПОДПИСЬЮ
Сертификат: 009F0BDC181A023B64597F1E2579BEFB50
Владелец: ФЕДЕРАЛЬНАЯ СЛУЖБА ГОСУДАРСТВЕННОЙ РЕГИСТРАЦИИ, КАДАСТРА И КАРТОГРАФИИ
Действителен: с 02.08.2024 по 26.10.2025

Земельный участок
вид объекта недвижимости

Лист № 333 раздела 2	Всего листов раздела 2: 696	Всего разделов: 7	Всего листов выписки: 2111

02.08.2025г. № КУВИ-001/2025-147013173	
Кадастровый номер:	16:32:000000:169(Единое землепользование)

			Свидетельство о праве на наследство по закону, выдан 14.09.2021 Документ нотариально удостоверен: 14.09.2021 Мубаракшина Г.Н. 16/159-н/16-2021-5-297 Свидетельство о праве на наследство по завещанию, выдан 19.07.2023 Документ нотариально удостоверен: 19.07.2023 нотариус Нурлатского нотариального округа Республики Татарстан Мубаракшина Г.Н. 16/159-н/16-2023-3-1253 Договор дарения 7/3654 доли в праве общей долевой собственности земельного участка, № б/н, выдан 29.09.2023 Свидетельство о праве на наследство по завещанию, выдан 23.01.2024 Документ нотариально удостоверен: 23.01.2024 Щекач И.Ф., нотариусом Нурлатского нотариального округа Республики Татарстан 16/167-н/16-2024-2-47 Свидетельство о праве собственности, № 16/167-н/16-2024-3-279, выдан 23.09.2024, Щекач Ирина Федоровна, нотариус Нурлатского нотариального округа Республики Татарстан Документ нотариально удостоверен: 23.09.2024 Щекач Ирина Федоровна, нотариус Нурлатского нотариального округа Республики Татарстан 16/167-н/16-2024-3-279 Свидетельство о праве на наследство по закону, № 16/167-н/16-2024-3-280, выдан 23.09.2024, Щекач Ирина Федоровна, нотариус Нурлатского нотариального округа Республики Татарстан Документ нотариально удостоверен: 23.09.2024 Щекач Ирина Федоровна, нотариус Нурлатского нотариального округа Республики Татарстан 16/167-н/16-2024-3-280 Свидетельство о праве собственности, № 16/167-н/16-2024-3-375, выдан 08.10.2024, Щекач Ирина Федоровна, нотариус Нурлатского нотариального округа Республики Татарстан Документ нотариально удостоверен: 08.10.2024 Щекач Ирина Федоровна, нотариус Нурлатского нотариального округа Республики Татарстан 16/167-н/16-2024-3-375 Свидетельство о праве на наследство по закону, № 16/167-н/16-2024-3-376, выдан 08.10.2024, Щекач Ирина Федоровна, нотариус Нурлатского нотариального округа Республики Татарстан Документ нотариально удостоверен: 08.10.2024 Щекач Ирина Федоровна, нотариус Нурлатского нотариального округа Республики Татарстан 16/167-н/16-2024-3-376

ДОКУМЕНТ ПОДПИСАН
ЭЛЕКТРОННОЙ ПОДПИСЬЮ
Сертификат: 009F0BDC181A023B64597F1E2579BEFB50
Владелец: ФЕДЕРАЛЬНАЯ СЛУЖБА ГОСУДАРСТВЕННОЙ РЕГИСТРАЦИИ, КАДАСТРА И КАРТОГРАФИИ
Действителен: с 02.08.2024 по 26.10.2025

полное наименование должности		инициалы, фамилия

Земельный участок
вид объекта недвижимости

Лист № 334 раздела 2	Всего листов раздела 2: 696	Всего разделов: 7	Всего листов выписки: 2111

02.08.2025г. № КУВИ-001/2025-147013173

Кадастровый номер:	16:32:000000:169(Единое землепользование)

			Свидетельство о праве на наследство по закону, выдан 16.12.2024 Документ нотариально удостоверен: 16.12.2024 нотариус Нурлатского нотариального округа Республики Татарстан Мубаракшина Г.Н. 16/159-н/16-2024-4-294	
		сведения об осуществлении государственной регистрации сделки, права, ограничения права без необходимого в силу закона согласия третьего лица, органа:	данные отсутствуют	
		сведения об управляющем залогом и о договоре управления залогом, если такой договор заключен для управления ипотекой:	данные отсутствуют	
		сведения о депозитарии, который осуществляет хранение обездвиженной документарной закладной или электронной закладной:		
		ведения о внесении изменений или дополнений в регистрационную запись об ипотеке:		
1	Правообладатель (правообладатели):		1.141	Будяшкин Алексей Зиновьевич, 29.03.1970, сел. Андреевка Октябрьского района ТАССР, Российская Федерация, СНИЛС 048-226-727 65 Паспорт гражданина Российской Федерации серия 92 15 №873799, выдан 13.05.2015, Отделением УФМС России по Республике Татарстан в Нурлатском районе Республика Татарстан (Татарстан), Нурлатский район, с.Андреевка, ул.Ленина, д.9а
	Сведения о возможности предоставления третьим лицам персональных данных физического лица:		1.141.1	данные отсутствуют
2	Вид, номер, дата и время государственной регистрации права:		2.141	Общая долевая собственность, 1/297 16-16-03-001-2006-463.67 10.04.2006 00:00:00
3	Сведения об осуществлении государственной регистрации сделки, права без необходимого в силу закона согласия третьего лица, органа:		3.141	данные отсутствуют
4	Ограничение прав и обременение объекта недвижимости:			
	4.1	вид:	Аренда	
		дата государственной регистрации:	25.08.2006 00:00:00	
		номер государственной регистрации:	16-16-03-004-2006-160.1	
		срок, на который установлены ограничение прав и обременение объекта недвижимости:	Срок действия с 01.06.2006 по 01.06.2055 с 01.06.2006 по 01.06.2055	

ДОКУМЕНТ ПОДПИСАН
ЭЛЕКТРОННОЙ ПОДПИСЬЮ
Сертификат: 009F0BDC181A023B64597F1E2579BEFB50
Владелец: ФЕДЕРАЛЬНАЯ СЛУЖБА ГОСУДАРСТВЕННОЙ РЕГИСТРАЦИИ, КАДАСТРА И КАРТОГРАФИИ
Действителен: с 02.08.2024 по 26.10.2025

полное наименование должности	инициалы, фамилия

Земельный участок
вид объекта недвижимости

Лист № 335 раздела 2	Всего листов раздела 2: 696	Всего разделов: 7	Всего листов выписки: 2111

02.08.2025г. № КУВИ-001/2025-147013173	
Кадастровый номер:	16:32:000000:169(Единое землепользование)

лицо, в пользу которого установлены ограничение прав и обременение объекта недвижимости:	Инякин Вячеслав Владимирович, 01.02.1961, с. Андреевка Октябрьского р-на Татарстан, Российская Федерация, СНИЛС 123-410-424 95 Паспорт гражданина Российской Федерации серия 36 06 №512897, выдан 22.08.2006, Жигулевским ГОВД Самарской обл. 423040, Респ. Татарстан, р-н. Нурлатский, г. Нурлат, ул. Г.Кариева, д. 12, кв. 9 Общество с ограниченной ответственностью "Агрофирма "Южная", ИНН: 1632008990
сведения о возможности предоставления третьим лицам персональных данных физического лица	данные отсутствуют
основание государственной регистрации:	Договор аренды земельного участка из земель сельскохозяйственного назначения, находящегося в общей долевой собственности, № 1, выдан 31.05.2006, заключили Тарасов В.В. от имени пайщиков иАфлятунов З.А. от имени ООО "Новый путь", дата государственной регистрации: 25.08.2006, номер государственной регистрации: 16-16-03-004-2006-160.1 Свидетельство о праве на наследство по закону, выдан 14.09.2021 Документ нотариально удостоверен: 14.09.2021 Мубаракшина Г.Н. 16/159-н/16-2021-5-297 Свидетельство о праве на наследство по завещанию, выдан 19.07.2023 Документ нотариально удостоверен: 19.07.2023 нотариус Нурлатского нотариального округа Республики Татарстан Мубаракшина Г.Н. 16/159-н/16-2023-3-1253 Договор дарения 7/3654 доли в праве общей долевой собственности земельного участка, № б/н, выдан 29.09.2023 Свидетельство о праве на наследство по завещанию, выдан 23.01.2024 Документ нотариально удостоверен: 23.01.2024 Щекач И.Ф., нотариусом Нурлатского нотариального округа Республики Татарстан 16/167-н/16-2024-2-47 Свидетельство о праве собственности, № 16/167-н/16-2024-3-279, выдан 23.09.2024, Щекач Ирина Федоровна, нотариус Нурлатского нотариального округа Республики Татарстан Документ нотариально удостоверен: 23.09.2024 Щекач Ирина Федоровна, нотариус Нурлатского нотариального округа Республики Татарстан 16/167-н/16-2024-3-279

ДОКУМЕНТ ПОДПИСАН
ЭЛЕКТРОННОЙ ПОДПИСЬЮ
Сертификат: 009F0BDC181A023B64597F1E2579BEFB50
Владелец: ФЕДЕРАЛЬНАЯ СЛУЖБА ГОСУДАРСТВЕННОЙ РЕГИСТРАЦИИ, КАДАСТРА И КАРТОГРАФИИ
Действителен: с 02.08.2024 по 26.10.2025

полное наименование должности		инициалы, фамилия

Земельный участок			
вид объекта недвижимости			
Лист № 336 раздела 2	Всего листов раздела 2: 696	Всего разделов: 7	Всего листов выписки: 2111

02.08.2025г. № КУВИ-001/2025-147013173	
Кадастровый номер:	16:32:000000:169(Единое землепользование)

			Свидетельство о праве на наследство по закону, № 16/167-н/16-2024-3-280, выдан 23.09.2024, Щекач Ирина Федоровна, нотариус Нурлатского нотариального округа Республики Татарстан Документ нотариально удостоверен: 23.09.2024 Щекач Ирина Федоровна, нотариус Нурлатского нотариального округа Республики Татарстан 16/167-н/16-2024-3-280 Свидетельство о праве собственности, № 16/167-н/16-2024-3-375, выдан 08.10.2024, Щекач Ирина Федоровна, нотариус Нурлатского нотариального округа Республики Татарстан Документ нотариально удостоверен: 08.10.2024 Щекач Ирина Федоровна, нотариус Нурлатского нотариального округа Республики Татарстан 16/167-н/16-2024-3-375 Свидетельство о праве на наследство по закону, № 16/167-н/16-2024-3-376, выдан 08.10.2024, Щекач Ирина Федоровна, нотариус Нурлатского нотариального округа Республики Татарстан Документ нотариально удостоверен: 08.10.2024 Щекач Ирина Федоровна, нотариус Нурлатского нотариального округа Республики Татарстан 16/167-н/16-2024-3-376 Свидетельство о праве на наследство по закону, выдан 16.12.2024 Документ нотариально удостоверен: 16.12.2024 нотариус Нурлатского нотариального округа Республики Татарстан Мубаракшина Г.Н. 16/159-н/16-2024-4-294
		сведения об осуществлении государственной регистрации сделки, права, ограничения права без необходимого в силу закона согласия третьего лица, органа:	данные отсутствуют	
		сведения об управляющем залогом и о договоре управления залогом, если такой договор заключен для управления ипотекой:	данные отсутствуют	
		сведения о депозитарии, который осуществляет хранение обездвиженной документарной закладной или электронной закладной:		
		ведения о внесении изменений или дополнений в регистрационную запись об ипотеке:		
1	Правообладатель (правообладатели):	1.142	Антипова Нина Николаевна, 14.12.1964, Гражданка РФ, СНИЛС 048-258-183 78 Паспорт гражданина Российской Федерации серия 92 03 №310365, выдан 20.06.2002, ОВД Нурлатского района Республики Татарстан	
	Сведения о возможности предоставления третьим лицам персональных данных физического лица:	1.142.1	данные отсутствуют	

ДОКУМЕНТ ПОДПИСАН
ЭЛЕКТРОННОЙ ПОДПИСЬЮ
Сертификат: 009F0BDC181A023B64597F1E2579BEFB50
Владелец: ФЕДЕРАЛЬНАЯ СЛУЖБА ГОСУДАРСТВЕННОЙ РЕГИСТРАЦИИ, КАДАСТРА И КАРТОГРАФИИ
Действителен: с 02.08.2024 по 26.10.2025

полное наименование должности		инициалы, фамилия

Земельный участок
вид объекта недвижимости

Лист № 337 раздела 2	Всего листов раздела 2: 696	Всего разделов: 7	Всего листов выписки: 2111

02.08.2025г. № КУВИ-001/2025-147013173	
Кадастровый номер:	16:32:000000:169(Единое землепользование)

2	Вид, номер, дата и время государственной регистрации права:		2.142	Общая долевая собственность, 1/297 16-16-03-001-2006-463.66 10.04.2006 00:00:00
3	Сведения об осуществлении государственной регистрации сделки, права без необходимого в силу закона согласия третьего лица, органа:		3.142	данные отсутствуют
4	Ограничение прав и обременение объекта недвижимости:			
	4.1	вид:		Аренда
		дата государственной регистрации:		25.08.2006 00:00:00
		номер государственной регистрации:		16-16-03-004-2006-160.1
		срок, на который установлены ограничение прав и обременение объекта недвижимости:		Срок действия с 01.06.2006 по 01.06.2055 с 01.06.2006 по 01.06.2055
		лицо, в пользу которого установлены ограничение прав и обременение объекта недвижимости:		Инякин Вячеслав Владимирович, 01.02.1961, с. Андреевка Октябрьского р-на Татарстан, Российская Федерация, СНИЛС 123-410-424 95 Паспорт гражданина Российской Федерации серия 36 06 №512897, выдан 22.08.2006, Жигулевским ГОВД Самарской обл. 423040, Респ. Татарстан, р-н. Нурлатский, г. Нурлат, ул. Г.Кариева, д. 12, кв. 9 Общество с ограниченной ответственностью "Агрофирма "Южная", ИНН: 1632008990
		сведения о возможности предоставления третьим лицам персональных данных физического лица		данные отсутствуют
		основание государственной регистрации:		Договор аренды земельного участка из земель сельскохозяйственного назначения, находящегося в общей долевой собственности, № 1, выдан 31.05.2006, заключили Тарасов В.В. от имени пайщиков иАфлятунов З.А. от имени ООО "Новый путь", дата государственной регистрации: 25.08.2006, номер государственной регистрации: 16-16-03-004-2006-160.1 Свидетельство о праве на наследство по закону, выдан 14.09.2021 Документ нотариально удостоверен: 14.09.2021 Мубаракшина Г.Н. 16/159-н/16-2021-5-297 Свидетельство о праве на наследство по завещанию, выдан 19.07.2023 Документ нотариально удостоверен: 19.07.2023 нотариус Нурлатского нотариального округа Республики Татарстан Мубаракшина Г.Н. 16/159-н/16-2023-3-1253

ДОКУМЕНТ ПОДПИСАН
ЭЛЕКТРОННОЙ ПОДПИСЬЮ
Сертификат: 009F0BDC181A023B64597F1E2579BEFB50
Владелец: ФЕДЕРАЛЬНАЯ СЛУЖБА ГОСУДАРСТВЕННОЙ РЕГИСТРАЦИИ, КАДАСТРА И КАРТОГРАФИИ
Действителен: с 02.08.2024 по 26.10.2025

полное наименование должности		инициалы, фамилия

Земельный участок
вид объекта недвижимости

Лист № 338 раздела 2	Всего листов раздела 2: 696	Всего разделов: 7	Всего листов выписки: 2111

02.08.2025г. № КУВИ-001/2025-147013173

Кадастровый номер:	16:32:000000:169(Единое землепользование)

	Договор дарения 7/3654 доли в праве общей долевой собственности земельного участка, № б/н, выдан 29.09.2023 Свидетельство о праве на наследство по завещанию, выдан 23.01.2024 Документ нотариально удостоверен: 23.01.2024 Щекач И.Ф., нотариусом Нурлатского нотариального округа Республики Татарстан 16/167-н/16-2024-2-47 Свидетельство о праве собственности, № 16/167-н/16-2024-3-279, выдан 23.09.2024, Щекач Ирина Федоровна, нотариус Нурлатского нотариального округа Республики Татарстан Документ нотариально удостоверен: 23.09.2024 Щекач Ирина Федоровна, нотариус Нурлатского нотариального округа Республики Татарстан 16/167-н/16-2024-3-279 Свидетельство о праве на наследство по закону, № 16/167-н/16-2024-3-280, выдан 23.09.2024, Щекач Ирина Федоровна, нотариус Нурлатского нотариального округа Республики Татарстан Документ нотариально удостоверен: 23.09.2024 Щекач Ирина Федоровна, нотариус Нурлатского нотариального округа Республики Татарстан 16/167-н/16-2024-3-280 Свидетельство о праве собственности, № 16/167-н/16-2024-3-375, выдан 08.10.2024, Щекач Ирина Федоровна, нотариус Нурлатского нотариального округа Республики Татарстан Документ нотариально удостоверен: 08.10.2024 Щекач Ирина Федоровна, нотариус Нурлатского нотариального округа Республики Татарстан 16/167-н/16-2024-3-375 Свидетельство о праве на наследство по закону, № 16/167-н/16-2024-3-376, выдан 08.10.2024, Щекач Ирина Федоровна, нотариус Нурлатского нотариального округа Республики Татарстан Документ нотариально удостоверен: 08.10.2024 Щекач Ирина Федоровна, нотариус Нурлатского нотариального округа Республики Татарстан 16/167-н/16-2024-3-376 Свидетельство о праве на наследство по закону, выдан 16.12.2024 Документ нотариально удостоверен: 16.12.2024 нотариус Нурлатского нотариального округа Республики Татарстан Мубаракшина Г.Н. 16/159-н/16-2024-4-294
сведения об осуществлении государственной регистрации сделки, права, ограничения права без необходимого в силу закона согласия третьего лица, органа:	данные отсутствуют

ДОКУМЕНТ ПОДПИСАН
ЭЛЕКТРОННОЙ ПОДПИСЬЮ
Сертификат: 009F0BDC181A023B64597F1E2579BEFB50
Владелец: ФЕДЕРАЛЬНАЯ СЛУЖБА ГОСУДАРСТВЕННОЙ РЕГИСТРАЦИИ, КАДАСТРА И КАРТОГРАФИИ
Действителен: с 02.08.2024 по 26.10.2025

полное наименование должности		инициалы, фамилия

Земельный участок
вид объекта недвижимости

Лист № 339 раздела 2	Всего листов раздела 2: 696	Всего разделов: 7	Всего листов выписки: 2111

02.08.2025г. № КУВИ-001/2025-147013173	
Кадастровый номер:	16:32:000000:169(Единое землепользование)

		сведения об управляющем залогом и о договоре управления залогом, если такой договор заключен для управления ипотекой:	данные отсутствуют	
		сведения о депозитарии, который осуществляет хранение обездвиженной документарной закладной или электронной закладной:		
		ведения о внесении изменений или дополнений в регистрационную запись об ипотеке:		
1	Правообладатель (правообладатели):		1.143	Антипова Надежда Александровна, 16.02.1976, Гражданка РФ, СНИЛС 048-226-732 62 Паспорт гражданина Российской Федерации серия 92 03 №978814, выдан 10.01.2003, ОВД Нурлатского района Республики Татарстан
	Сведения о возможности предоставления третьим лицам персональных данных физического лица:		1.143.1	данные отсутствуют
2	Вид, номер, дата и время государственной регистрации права:		2.143	Общая долевая собственность, 1/297 16-16-03-001-2006-463.64 10.04.2006 00:00:00
3	Сведения об осуществлении государственной регистрации сделки, права без необходимого в силу закона согласия третьего лица, органа:		3.143	данные отсутствуют
4	Ограничение прав и обременение объекта недвижимости:			
	4.1	вид:	Аренда	
		дата государственной регистрации:	25.08.2006 00:00:00	
		номер государственной регистрации:	16-16-03-004-2006-160.1	
		срок, на который установлены ограничение прав и обременение объекта недвижимости:	Срок действия с 01.06.2006 по 01.06.2055 с 01.06.2006 по 01.06.2055	
		лицо, в пользу которого установлены ограничение прав и обременение объекта недвижимости:	Инякин Вячеслав Владимирович, 01.02.1961, с. Андреевка Октябрьского р-на Татарстан, Российская Федерация, СНИЛС 123-410-424 95 Паспорт гражданина Российской Федерации серия 36 06 №512897, выдан 22.08.2006, Жигулевским ГОВД Самарской обл. 423040, Респ. Татарстан, р-н. Нурлатский, г. Нурлат, ул. Г.Кариева, д. 12, кв. 9 Общество с ограниченной ответственностью "Агрофирма "Южная", ИНН: 1632008990	
		сведения о возможности предоставления третьим лицам персональных данных физического лица	данные отсутствуют	

ДОКУМЕНТ ПОДПИСАН
ЭЛЕКТРОННОЙ ПОДПИСЬЮ
Сертификат: 009F0BDC181A023B64597F1E2579BEFB50
Владелец: ФЕДЕРАЛЬНАЯ СЛУЖБА ГОСУДАРСТВЕННОЙ РЕГИСТРАЦИИ, КАДАСТРА И КАРТОГРАФИИ
Действителен: с 02.08.2024 по 26.10.2025

полное наименование должности	инициалы, фамилия

Земельный участок
вид объекта недвижимости

Лист № 340 раздела 2	Всего листов раздела 2: 696	Всего разделов: 7	Всего листов выписки: 2111

02.08.2025г. № КУВИ-001/2025-147013173	
Кадастровый номер:	16:32:000000:169(Единое землепользование)

основание государственной регистрации:	Договор аренды земельного участка из земель сельскохозяйственного назначения, находящегося в общей долевой собственности, № 1, выдан 31.05.2006, заключили Тарасов В.В. от имени пайщиков иАфлятунов З.А. от имени ООО "Новый путь", дата государственной регистрации: 25.08.2006, номер государственной регистрации: 16-16-03-004-2006-160.1 Свидетельство о праве на наследство по закону, выдан 14.09.2021 Документ нотариально удостоверен: 14.09.2021 Мубаракшина Г.Н. 16/159-н/16-2021-5-297 Свидетельство о праве на наследство по завещанию, выдан 19.07.2023 Документ нотариально удостоверен: 19.07.2023 нотариус Нурлатского нотариального округа Республики Татарстан Мубаракшина Г.Н. 16/159-н/16-2023-3-1253 Договор дарения 7/3654 доли в праве общей долевой собственности земельного участка, № б/н, выдан 29.09.2023 Свидетельство о праве на наследство по завещанию, выдан 23.01.2024 Документ нотариально удостоверен: 23.01.2024 Щекач И.Ф., нотариусом Нурлатского нотариального округа Республики Татарстан 16/167-н/16-2024-2-47 Свидетельство о праве собственности, № 16/167-н/16-2024-3-279, выдан 23.09.2024, Щекач Ирина Федоровна, нотариус Нурлатского нотариального округа Республики Татарстан Документ нотариально удостоверен: 23.09.2024 Щекач Ирина Федоровна, нотариус Нурлатского нотариального округа Республики Татарстан 16/167-н/16-2024-3-279 Свидетельство о праве на наследство по закону, № 16/167-н/16-2024-3-280, выдан 23.09.2024, Щекач Ирина Федоровна, нотариус Нурлатского нотариального округа Республики Татарстан Документ нотариально удостоверен: 23.09.2024 Щекач Ирина Федоровна, нотариус Нурлатского нотариального округа Республики Татарстан 16/167-н/16-2024-3-280 Свидетельство о праве собственности, № 16/167-н/16-2024-3-375, выдан 08.10.2024, Щекач Ирина Федоровна, нотариус Нурлатского нотариального округа Республики Татарстан Документ нотариально удостоверен: 08.10.2024 Щекач Ирина Федоровна, нотариус Нурлатского нотариального округа Республики Татарстан 16/167-н/16-2024-3-375

ДОКУМЕНТ ПОДПИСАН
ЭЛЕКТРОННОЙ ПОДПИСЬЮ
Сертификат: 009F0BDC181A023B64597F1E2579BEFB50
Владелец: ФЕДЕРАЛЬНАЯ СЛУЖБА ГОСУДАРСТВЕННОЙ РЕГИСТРАЦИИ, КАДАСТРА И КАРТОГРАФИИ
Действителен: с 02.08.2024 по 26.10.2025

полное наименование должности		инициалы, фамилия

Земельный участок			
вид объекта недвижимости			
Лист № 341 раздела 2	Всего листов раздела 2: 696	Всего разделов: 7	Всего листов выписки: 2111

02.08.2025г. № КУВИ-001/2025-147013173	
Кадастровый номер:	16:32:000000:169(Единое землепользование)

			Свидетельство о праве на наследство по закону, № 16/167-н/16-2024-3-376, выдан 08.10.2024, Щекач Ирина Федоровна, нотариус Нурлатского нотариального округа Республики Татарстан Документ нотариально удостоверен: 08.10.2024 Щекач Ирина Федоровна, нотариус Нурлатского нотариального округа Республики Татарстан 16/167-н/16-2024-3-376 Свидетельство о праве на наследство по закону, выдан 16.12.2024 Документ нотариально удостоверен: 16.12.2024 нотариус Нурлатского нотариального округа Республики Татарстан Мубаракшина Г.Н. 16/159-н/16-2024-4-294	
		сведения об осуществлении государственной регистрации сделки, права, ограничения права без необходимого в силу закона согласия третьего лица, органа:	данные отсутствуют	
		сведения об управляющем залогом и о договоре управления залогом, если такой договор заключен для управления ипотекой:	данные отсутствуют	
		сведения о депозитарии, который осуществляет хранение обездвиженной документарной закладной или электронной закладной:		
		ведения о внесении изменений или дополнений в регистрационную запись об ипотеке:		
1	Правообладатель (правообладатели):		1.144	Антипова Ирина Петровна, 16.02.1966, с. Старое Тимошкино Аксубаевского района Татарской АССР, Гражданка РФ, СНИЛС 118-258-830 71 Паспорт гражданина Российской Федерации серия 92 09 №944974, выдан 16.03.2011, ОВД Нурлатского района Республики Татарстан
	Сведения о возможности предоставления третьим лицам персональных данных физического лица:		1.144.1	данные отсутствуют
2	Вид, номер, дата и время государственной регистрации права:		2.144	Общая долевая собственность, 1/297 16-16-03-001-2006-463.62 10.04.2006 00:00:00
3	Сведения об осуществлении государственной регистрации сделки, права без необходимого в силу закона согласия третьего лица, органа:		3.144	данные отсутствуют
4	Ограничение прав и обременение объекта недвижимости:			
	4.1	вид:	Аренда	
		дата государственной регистрации:	25.08.2006 00:00:00	

ДОКУМЕНТ ПОДПИСАН
ЭЛЕКТРОННОЙ ПОДПИСЬЮ
Сертификат: 009F0BDC181A023B64597F1E2579BEFB50
Владелец: ФЕДЕРАЛЬНАЯ СЛУЖБА ГОСУДАРСТВЕННОЙ РЕГИСТРАЦИИ, КАДАСТРА И КАРТОГРАФИИ
Действителен: с 02.08.2024 по 26.10.2025

полное наименование должности	инициалы, фамилия

Земельный участок
вид объекта недвижимости

Лист № 342 раздела 2	Всего листов раздела 2: 696	Всего разделов: 7	Всего листов выписки: 2111

02.08.2025г. № КУВИ-001/2025-147013173

Кадастровый номер:	16:32:000000:169(Единое землепользование)

номер государственной регистрации:	16-16-03-004-2006-160.1
срок, на который установлены ограничение прав и обременение объекта недвижимости:	Срок действия с 01.06.2006 по 01.06.2055 с 01.06.2006 по 01.06.2055
лицо, в пользу которого установлены ограничение прав и обременение объекта недвижимости:	Инякин Вячеслав Владимирович, 01.02.1961, с. Андреевка Октябрьского р-на Татарстан, Российская Федерация, СНИЛС 123-410-424 95 Паспорт гражданина Российской Федерации серия 36 06 №512897, выдан 22.08.2006, Жигулевским ГОВД Самарской обл. 423040, Респ. Татарстан, р-н. Нурлатский, г. Нурлат, ул. Г.Кариева, д. 12, кв. 9 Общество с ограниченной ответственностью "Агрофирма "Южная", ИНН: 1632008990
сведения о возможности предоставления третьим лицам персональных данных физического лица	данные отсутствуют
основание государственной регистрации:	Договор аренды земельного участка из земель сельскохозяйственного назначения, находящегося в общей долевой собственности, № 1, выдан 31.05.2006, заключили Тарасов В.В. от имени пайщиков иАфлятунов З.А. от имени ООО "Новый путь", дата государственной регистрации: 25.08.2006, номер государственной регистрации: 16-16-03-004-2006-160.1 Свидетельство о праве на наследство по закону, выдан 14.09.2021 Документ нотариально удостоверен: 14.09.2021 Мубаракшина Г.Н. 16/159-н/16-2021-5-297 Свидетельство о праве на наследство по завещанию, выдан 19.07.2023 Документ нотариально удостоверен: 19.07.2023 нотариус Нурлатского нотариального округа Республики Татарстан Мубаракшина Г.Н. 16/159-н/16-2023-3-1253 Договор дарения 7/3654 доли в праве общей долевой собственности земельного участка, № б/н, выдан 29.09.2023 Свидетельство о праве на наследство по завещанию, выдан 23.01.2024 Документ нотариально удостоверен: 23.01.2024 Щекач И.Ф., нотариусом Нурлатского нотариального округа Республики Татарстан 16/167-н/16-2024-2-47

полное наименование должности		инициалы, фамилия

ДОКУМЕНТ ПОДПИСАН
ЭЛЕКТРОННОЙ ПОДПИСЬЮ
Сертификат: 009F0BDC181A023B64597F1E2579BEFB50
Владелец: ФЕДЕРАЛЬНАЯ СЛУЖБА ГОСУДАРСТВЕННОЙ РЕГИСТРАЦИИ, КАДАСТРА И КАРТОГРАФИИ
Действителен: с 02.08.2024 по 26.10.2025

Земельный участок
вид объекта недвижимости

Лист № 343 раздела 2	Всего листов раздела 2: 696	Всего разделов: 7	Всего листов выписки: 2111

02.08.2025г. № КУВИ-001/2025-147013173	
Кадастровый номер:	16:32:000000:169(Единое землепользование)

	Свидетельство о праве собственности, № 16/167-н/16-2024-3-279, выдан 23.09.2024, Щекач Ирина Федоровна, нотариус Нурлатского нотариального округа Республики Татарстан Документ нотариально удостоверен: 23.09.2024 Щекач Ирина Федоровна, нотариус Нурлатского нотариального округа Республики Татарстан 16/167-н/16-2024-3-279 Свидетельство о праве на наследство по закону, № 16/167-н/16-2024-3-280, выдан 23.09.2024, Щекач Ирина Федоровна, нотариус Нурлатского нотариального округа Республики Татарстан Документ нотариально удостоверен: 23.09.2024 Щекач Ирина Федоровна, нотариус Нурлатского нотариального округа Республики Татарстан 16/167-н/16-2024-3-280 Свидетельство о праве собственности, № 16/167-н/16-2024-3-375, выдан 08.10.2024, Щекач Ирина Федоровна, нотариус Нурлатского нотариального округа Республики Татарстан Документ нотариально удостоверен: 08.10.2024 Щекач Ирина Федоровна, нотариус Нурлатского нотариального округа Республики Татарстан 16/167-н/16-2024-3-375 Свидетельство о праве на наследство по закону, № 16/167-н/16-2024-3-376, выдан 08.10.2024, Щекач Ирина Федоровна, нотариус Нурлатского нотариального округа Республики Татарстан Документ нотариально удостоверен: 08.10.2024 Щекач Ирина Федоровна, нотариус Нурлатского нотариального округа Республики Татарстан 16/167-н/16-2024-3-376 Свидетельство о праве на наследство по закону, выдан 16.12.2024 Документ нотариально удостоверен: 16.12.2024 нотариус Нурлатского нотариального округа Республики Татарстан Мубаракшина Г.Н. 16/159-н/16-2024-4-294
сведения об осуществлении государственной регистрации сделки, права, ограничения права без необходимого в силу закона согласия третьего лица, органа:	данные отсутствуют
сведения об управляющем залогом и о договоре управления залогом, если такой договор заключен для управления ипотекой:	данные отсутствуют
сведения о депозитарии, который осуществляет хранение обездвиженной документарной закладной или электронной закладной:	
ведения о внесении изменений или дополнений в регистрационную запись об ипотеке:	

ДОКУМЕНТ ПОДПИСАН
ЭЛЕКТРОННОЙ ПОДПИСЬЮ
Сертификат: 009F0BDC181A023B64597F1E2579BEFB50
Владелец: ФЕДЕРАЛЬНАЯ СЛУЖБА ГОСУДАРСТВЕННОЙ РЕГИСТРАЦИИ, КАДАСТРА И КАРТОГРАФИИ
Действителен: с 02.08.2024 по 26.10.2025

полное наименование должности		инициалы, фамилия

Земельный участок
вид объекта недвижимости

Лист № 344 раздела 2	Всего листов раздела 2: 696	Всего разделов: 7	Всего листов выписки: 2111

02.08.2025г. № КУВИ-001/2025-147013173	
Кадастровый номер:	16:32:000000:169(Единое землепользование)

1	Правообладатель (правообладатели):		1.145	Абрамов Виталий Иванович, 01.01.1962, сел. Андреевка Октябрьского района ТАССР, Гражданин РФ, СНИЛС 048-227-265 60 Паспорт гражданина Российской Федерации серия 92 07 №337917, выдан 22.02.2008, Отделением УФМС России по РТ в Нурлатском районе
	Сведения о возможности предоставления третьим лицам персональных данных физического лица:		1.145.1	данные отсутствуют
2	Вид, номер, дата и время государственной регистрации права:		2.145	Общая долевая собственность, 1/297 16-16-03-001-2006-463.6 10.04.2006 00:00:00
3	Сведения об осуществлении государственной регистрации сделки, права без необходимого в силу закона согласия третьего лица, органа:		3.145	данные отсутствуют
4	Ограничение прав и обременение объекта недвижимости:			
	4.1	вид:	Аренда	
		дата государственной регистрации:	25.08.2006 00:00:00	
		номер государственной регистрации:	16-16-03-004-2006-160.1	
		срок, на который установлены ограничение прав и обременение объекта недвижимости:	Срок действия с 01.06.2006 по 01.06.2055 с 01.06.2006 по 01.06.2055	
		лицо, в пользу которого установлены ограничение прав и обременение объекта недвижимости:	Инякин Вячеслав Владимирович, 01.02.1961, с. Андреевка Октябрьского р-на Татарстан, Российская Федерация, СНИЛС 123-410-424 95 Паспорт гражданина Российской Федерации серия 36 06 №512897, выдан 22.08.2006, Жигулевским ГОВД Самарской обл. 423040, Респ. Татарстан, р-н. Нурлатский, г. Нурлат, ул. Г.Кариева, д. 12, кв. 9 Общество с ограниченной ответственностью "Агрофирма "Южная", ИНН: 1632008990	
		сведения о возможности предоставления третьим лицам персональных данных физического лица	данные отсутствуют	
		основание государственной регистрации:	Договор аренды земельного участка из земель сельскохозяйственного назначения, находящегося в общей долевой собственности, № 1, выдан 31.05.2006, заключили Тарасов В.В. от имени пайщиков иАфлятунов З.А. от имени ООО "Новый путь", дата государственной регистрации: 25.08.2006, номер государственной регистрации: 16-16-03-004-2006-160.1	

полное наименование должности		инициалы, фамилия

ДОКУМЕНТ ПОДПИСАН
ЭЛЕКТРОННОЙ ПОДПИСЬЮ
Сертификат: 009F0BDC181A023B64597F1E2579BEFB50
Владелец: ФЕДЕРАЛЬНАЯ СЛУЖБА ГОСУДАРСТВЕННОЙ РЕГИСТРАЦИИ, КАДАСТРА И КАРТОГРАФИИ
Действителен: с 02.08.2024 по 26.10.2025

Земельный участок
вид объекта недвижимости

Лист № 345 раздела 2	Всего листов раздела 2: 696	Всего разделов: 7	Всего листов выписки: 2111

02.08.2025г. № КУВИ-001/2025-147013173	
Кадастровый номер:	16:32:000000:169(Единое землепользование)

Свидетельство о праве на наследство по закону, выдан 14.09.2021
Документ нотариально удостоверен: 14.09.2021 Мубаракшина Г.Н. 16/159-н/16-2021-5-297

Свидетельство о праве на наследство по завещанию, выдан 19.07.2023
Документ нотариально удостоверен: 19.07.2023 нотариус Нурлатского нотариального округа Республики Татарстан Мубаракшина Г.Н. 16/159-н/16-2023-3-1253

Договор дарения 7/3654 доли в праве общей долевой собственности земельного участка, № б/н, выдан 29.09.2023

Свидетельство о праве на наследство по завещанию, выдан 23.01.2024
Документ нотариально удостоверен: 23.01.2024 Щекач И.Ф., нотариусом Нурлатского нотариального округа Республики Татарстан 16/167-н/16-2024-2-47

Свидетельство о праве собственности, № 16/167-н/16-2024-3-279, выдан 23.09.2024, Щекач Ирина Федоровна, нотариус Нурлатского нотариального округа Республики Татарстан
Документ нотариально удостоверен: 23.09.2024 Щекач Ирина Федоровна, нотариус Нурлатского нотариального округа Республики Татарстан 16/167-н/16-2024-3-279

Свидетельство о праве на наследство по закону, № 16/167-н/16-2024-3-280, выдан 23.09.2024, Щекач Ирина Федоровна, нотариус Нурлатского нотариального округа Республики Татарстан
Документ нотариально удостоверен: 23.09.2024 Щекач Ирина Федоровна, нотариус Нурлатского нотариального округа Республики Татарстан 16/167-н/16-2024-3-280

Свидетельство о праве собственности, № 16/167-н/16-2024-3-375, выдан 08.10.2024, Щекач Ирина Федоровна, нотариус Нурлатского нотариального округа Республики Татарстан
Документ нотариально удостоверен: 08.10.2024 Щекач Ирина Федоровна, нотариус Нурлатского нотариального округа Республики Татарстан 16/167-н/16-2024-3-375

Свидетельство о праве на наследство по закону, № 16/167-н/16-2024-3-376, выдан 08.10.2024, Щекач Ирина Федоровна, нотариус Нурлатского нотариального округа Республики Татарстан
Документ нотариально удостоверен: 08.10.2024 Щекач Ирина Федоровна, нотариус Нурлатского нотариального округа Республики Татарстан 16/167-н/16-2024-3-376

ДОКУМЕНТ ПОДПИСАН
ЭЛЕКТРОННОЙ ПОДПИСЬЮ
Сертификат: 009F0BDC181A023B64597F1E2579BEFB50
Владелец: ФЕДЕРАЛЬНАЯ СЛУЖБА ГОСУДАРСТВЕННОЙ РЕГИСТРАЦИИ, КАДАСТРА И КАРТОГРАФИИ
Действителен: с 02.08.2024 по 26.10.2025

полное наименование должности		инициалы, фамилия

Земельный участок
вид объекта недвижимости

Лист № 346 раздела 2	Всего листов раздела 2: 696	Всего разделов: 7	Всего листов выписки: 2111

02.08.2025г. № КУВИ-001/2025-147013173	
Кадастровый номер:	16:32:000000:169(Единое землепользование)

			Свидетельство о праве на наследство по закону, выдан 16.12.2024 Документ нотариально удостоверен: 16.12.2024 нотариус Нурлатского нотариального округа Республики Татарстан Мубаракшина Г.Н. 16/159-н/16-2024-4-294	
		сведения об осуществлении государственной регистрации сделки, права, ограничения права без необходимого в силу закона согласия третьего лица, органа:	данные отсутствуют	
		сведения об управляющем залогом и о договоре управления залогом, если такой договор заключен для управления ипотекой:	данные отсутствуют	
		сведения о депозитарии, который осуществляет хранение обездвиженной документарной закладной или электронной закладной:		
		ведения о внесении изменений или дополнений в регистрационную запись об ипотеке:		
1	Правообладатель (правообладатели):		1.146	Антипов Евгений Семенович, 17.01.1977, Гражданин РФ, СНИЛС 112-122-972 98 Паспорт гражданина Российской Федерации серия 92 05 №446102, выдан 01.03.2005, ОВД Нурлатского района Республики Татарстан
	Сведения о возможности предоставления третьим лицам персональных данных физического лица:		1.146.1	данные отсутствуют
2	Вид, номер, дата и время государственной регистрации права:		2.146	Общая долевая собственность, 1/297 16-16-03-001-2006-463.58 10.04.2006 00:00:00
3	Сведения об осуществлении государственной регистрации сделки, права без необходимого в силу закона согласия третьего лица, органа:		3.146	данные отсутствуют
4	Ограничение прав и обременение объекта недвижимости:			
	4.1	вид:	Аренда	
		дата государственной регистрации:	25.08.2006 00:00:00	
		номер государственной регистрации:	16-16-03-004-2006-160.1	
		срок, на который установлены ограничение прав и обременение объекта недвижимости:	Срок действия с 01.06.2006 по 01.06.2055 с 01.06.2006 по 01.06.2055	

ДОКУМЕНТ ПОДПИСАН
ЭЛЕКТРОННОЙ ПОДПИСЬЮ
Сертификат: 009F0BDC181A023B64597F1E2579BEFB50
Владелец: ФЕДЕРАЛЬНАЯ СЛУЖБА ГОСУДАРСТВЕННОЙ РЕГИСТРАЦИИ, КАДАСТРА И КАРТОГРАФИИ
Действителен: с 02.08.2024 по 26.10.2025

полное наименование должности	инициалы, фамилия

Земельный участок
вид объекта недвижимости

Лист № 347 раздела 2	Всего листов раздела 2: 696	Всего разделов: 7	Всего листов выписки: 2111

02.08.2025г. № КУВИ-001/2025-147013173	
Кадастровый номер:	16:32:000000:169(Единое землепользование)

лицо, в пользу которого установлены ограничение прав и обременение объекта недвижимости:	Инякин Вячеслав Владимирович, 01.02.1961, с. Андреевка Октябрьского р-на Татарстан, Российская Федерация, СНИЛС 123-410-424 95 Паспорт гражданина Российской Федерации серия 36 06 №512897, выдан 22.08.2006, Жигулевским ГОВД Самарской обл. 423040, Респ. Татарстан, р-н. Нурлатский, г. Нурлат, ул. Г.Кариева, д. 12, кв. 9 Общество с ограниченной ответственностью "Агрофирма "Южная", ИНН: 1632008990
сведения о возможности предоставления третьим лицам персональных данных физического лица	данные отсутствуют
основание государственной регистрации:	Договор аренды земельного участка из земель сельскохозяйственного назначения, находящегося в общей долевой собственности, № 1, выдан 31.05.2006, заключили Тарасов В.В. от имени пайщиков иАфлятунов З.А. от имени ООО "Новый путь", дата государственной регистрации: 25.08.2006, номер государственной регистрации: 16-16-03-004-2006-160.1 Свидетельство о праве на наследство по закону, выдан 14.09.2021 Документ нотариально удостоверен: 14.09.2021 Мубаракшина Г.Н. 16/159-н/16-2021-5-297 Свидетельство о праве на наследство по завещанию, выдан 19.07.2023 Документ нотариально удостоверен: 19.07.2023 нотариус Нурлатского нотариального округа Республики Татарстан Мубаракшина Г.Н. 16/159-н/16-2023-3-1253 Договор дарения 7/3654 доли в праве общей долевой собственности земельного участка, № б/н, выдан 29.09.2023 Свидетельство о праве на наследство по завещанию, выдан 23.01.2024 Документ нотариально удостоверен: 23.01.2024 Щекач И.Ф., нотариусом Нурлатского нотариального округа Республики Татарстан 16/167-н/16-2024-2-47 Свидетельство о праве собственности, № 16/167-н/16-2024-3-279, выдан 23.09.2024, Щекач Ирина Федоровна, нотариус Нурлатского нотариального округа Республики Татарстан Документ нотариально удостоверен: 23.09.2024 Щекач Ирина Федоровна, нотариус Нурлатского нотариального округа Республики Татарстан 16/167-н/16-2024-3-279

ДОКУМЕНТ ПОДПИСАН
ЭЛЕКТРОННОЙ ПОДПИСЬЮ
Сертификат: 009F0BDC181A023B64597F1E2579BEFB50
Владелец: ФЕДЕРАЛЬНАЯ СЛУЖБА ГОСУДАРСТВЕННОЙ РЕГИСТРАЦИИ, КАДАСТРА И КАРТОГРАФИИ
Действителен: с 02.08.2024 по 26.10.2025

полное наименование должности		инициалы, фамилия

Земельный участок
вид объекта недвижимости

Лист № 348 раздела 2	Всего листов раздела 2: 696	Всего разделов: 7	Всего листов выписки: 2111

02.08.2025г. № КУВИ-001/2025-147013173	
Кадастровый номер:	16:32:000000:169(Единое землепользование)

			Свидетельство о праве на наследство по закону, № 16/167-н/16-2024-3-280, выдан 23.09.2024, Щекач Ирина Федоровна, нотариус Нурлатского нотариального округа Республики Татарстан Документ нотариально удостоверен: 23.09.2024 Щекач Ирина Федоровна, нотариус Нурлатского нотариального округа Республики Татарстан 16/167-н/16-2024-3-280 Свидетельство о праве собственности, № 16/167-н/16-2024-3-375, выдан 08.10.2024, Щекач Ирина Федоровна, нотариус Нурлатского нотариального округа Республики Татарстан Документ нотариально удостоверен: 08.10.2024 Щекач Ирина Федоровна, нотариус Нурлатского нотариального округа Республики Татарстан 16/167-н/16-2024-3-375 Свидетельство о праве на наследство по закону, № 16/167-н/16-2024-3-376, выдан 08.10.2024, Щекач Ирина Федоровна, нотариус Нурлатского нотариального округа Республики Татарстан Документ нотариально удостоверен: 08.10.2024 Щекач Ирина Федоровна, нотариус Нурлатского нотариального округа Республики Татарстан 16/167-н/16-2024-3-376 Свидетельство о праве на наследство по закону, выдан 16.12.2024 Документ нотариально удостоверен: 16.12.2024 нотариус Нурлатского нотариального округа Республики Татарстан Мубаракшина Г.Н. 16/159-н/16-2024-4-294
		сведения об осуществлении государственной регистрации сделки, права, ограничения права без необходимого в силу закона согласия третьего лица, органа:	данные отсутствуют	
		сведения об управляющем залогом и о договоре управления залогом, если такой договор заключен для управления ипотекой:	данные отсутствуют	
		сведения о депозитарии, который осуществляет хранение обездвиженной документарной закладной или электронной закладной:		
		ведения о внесении изменений или дополнений в регистрационную запись об ипотеке:		
1	Правообладатель (правообладатели):		1.147	Антипов Владимир Семенович, 02.09.1963, д. Андреевка Октябрьского района ТАССР, Гражданин РФ, СНИЛС 048-227-271 58 Паспорт гражданина Российской Федерации серия 92 07 №444409, выдан 10.10.2008, Отделением УФМС России по РТ в Нурлатском районе

ДОКУМЕНТ ПОДПИСАН
ЭЛЕКТРОННОЙ ПОДПИСЬЮ
Сертификат: 009F0BDC181A023B64597F1E2579BEFB50
Владелец: ФЕДЕРАЛЬНАЯ СЛУЖБА ГОСУДАРСТВЕННОЙ РЕГИСТРАЦИИ, КАДАСТРА И КАРТОГРАФИИ
Действителен: с 02.08.2024 по 26.10.2025

полное наименование должности		инициалы, фамилия

Земельный участок
вид объекта недвижимости

Лист № 349 раздела 2	Всего листов раздела 2: 696	Всего разделов: 7	Всего листов выписки: 2111

02.08.2025г. № КУВИ-001/2025-147013173	
Кадастровый номер:	16:32:000000:169(Единое землепользование)

	Сведения о возможности предоставления третьим лицам персональных данных физического лица:		1.147.1	данные отсутствуют
2	Вид, номер, дата и время государственной регистрации права:		2.147	Общая долевая собственность, 1/297 16-16-03-001-2006-463.57 10.04.2006 00:00:00
3	Сведения об осуществлении государственной регистрации сделки, права без необходимого в силу закона согласия третьего лица, органа:		3.147	данные отсутствуют
4	Ограничение прав и обременение объекта недвижимости:			
	4.1	вид:	Аренда	
		дата государственной регистрации:	25.08.2006 00:00:00	
		номер государственной регистрации:	16-16-03-004-2006-160.1	
		срок, на который установлены ограничение прав и обременение объекта недвижимости:	Срок действия с 01.06.2006 по 01.06.2055 с 01.06.2006 по 01.06.2055	
		лицо, в пользу которого установлены ограничение прав и обременение объекта недвижимости:	Инякин Вячеслав Владимирович, 01.02.1961, с. Андреевка Октябрьского р-на Татарстан, Российская Федерация, СНИЛС 123-410-424 95 Паспорт гражданина Российской Федерации серия 36 06 №512897, выдан 22.08.2006, Жигулевским ГОВД Самарской обл. 423040, Респ. Татарстан, р-н. Нурлатский, г. Нурлат, ул. Г.Кариева, д. 12, кв. 9 Общество с ограниченной ответственностью "Агрофирма "Южная", ИНН: 1632008990	
		сведения о возможности предоставления третьим лицам персональных данных физического лица	данные отсутствуют	
		основание государственной регистрации:	Договор аренды земельного участка из земель сельскохозяйственного назначения, находящегося в общей долевой собственности, № 1, выдан 31.05.2006, заключили Тарасов В.В. от имени пайщиков иАфлятунов З.А. от имени ООО "Новый путь", дата государственной регистрации: 25.08.2006, номер государственной регистрации: 16-16-03-004-2006-160.1 Свидетельство о праве на наследство по закону, выдан 14.09.2021 Документ нотариально удостоверен: 14.09.2021 Мубаракшина Г.Н. 16/159-н/16-2021-5-297	

полное наименование должности		инициалы, фамилия

ДОКУМЕНТ ПОДПИСАН
ЭЛЕКТРОННОЙ ПОДПИСЬЮ
Сертификат: 009F0BDC181A023B64597F1E2579BEFB50
Владелец: ФЕДЕРАЛЬНАЯ СЛУЖБА ГОСУДАРСТВЕННОЙ РЕГИСТРАЦИИ, КАДАСТРА И КАРТОГРАФИИ
Действителен: с 02.08.2024 по 26.10.2025

Земельный участок
вид объекта недвижимости

Лист № 350 раздела 2	Всего листов раздела 2: 696	Всего разделов: 7	Всего листов выписки: 2111

02.08.2025г. № КУВИ-001/2025-147013173	
Кадастровый номер:	16:32:000000:169(Единое землепользование)

			Свидетельство о праве на наследство по завещанию, выдан 19.07.2023 Документ нотариально удостоверен: 19.07.2023 нотариус Нурлатского нотариального округа Республики Татарстан Мубаракшина Г.Н. 16/159-н/16-2023-3-1253 Договор дарения 7/3654 доли в праве общей долевой собственности земельного участка, № б/н, выдан 29.09.2023 Свидетельство о праве на наследство по завещанию, выдан 23.01.2024 Документ нотариально удостоверен: 23.01.2024 Щекач И.Ф., нотариусом Нурлатского нотариального округа Республики Татарстан 16/167-н/16-2024-2-47 Свидетельство о праве собственности, № 16/167-н/16-2024-3-279, выдан 23.09.2024, Щекач Ирина Федоровна, нотариус Нурлатского нотариального округа Республики Татарстан Документ нотариально удостоверен: 23.09.2024 Щекач Ирина Федоровна, нотариус Нурлатского нотариального округа Республики Татарстан 16/167-н/16-2024-3-279 Свидетельство о праве на наследство по закону, № 16/167-н/16-2024-3-280, выдан 23.09.2024, Щекач Ирина Федоровна, нотариус Нурлатского нотариального округа Республики Татарстан Документ нотариально удостоверен: 23.09.2024 Щекач Ирина Федоровна, нотариус Нурлатского нотариального округа Республики Татарстан 16/167-н/16-2024-3-280 Свидетельство о праве собственности, № 16/167-н/16-2024-3-375, выдан 08.10.2024, Щекач Ирина Федоровна, нотариус Нурлатского нотариального округа Республики Татарстан Документ нотариально удостоверен: 08.10.2024 Щекач Ирина Федоровна, нотариус Нурлатского нотариального округа Республики Татарстан 16/167-н/16-2024-3-375 Свидетельство о праве на наследство по закону, № 16/167-н/16-2024-3-376, выдан 08.10.2024, Щекач Ирина Федоровна, нотариус Нурлатского нотариального округа Республики Татарстан Документ нотариально удостоверен: 08.10.2024 Щекач Ирина Федоровна, нотариус Нурлатского нотариального округа Республики Татарстан 16/167-н/16-2024-3-376 Свидетельство о праве на наследство по закону, выдан 16.12.2024 Документ нотариально удостоверен: 16.12.2024 нотариус Нурлатского нотариального округа Республики Татарстан Мубаракшина Г.Н. 16/159-н/16-2024-4-294

ДОКУМЕНТ ПОДПИСАН
ЭЛЕКТРОННОЙ ПОДПИСЬЮ
Сертификат: 009F0BDC181A023B64597F1E2579BEFB50
Владелец: ФЕДЕРАЛЬНАЯ СЛУЖБА ГОСУДАРСТВЕННОЙ РЕГИСТРАЦИИ, КАДАСТРА И КАРТОГРАФИИ
Действителен: с 02.08.2024 по 26.10.2025

полное наименование должности		инициалы, фамилия

Земельный участок
вид объекта недвижимости

Лист № 351 раздела 2	Всего листов раздела 2: 696	Всего разделов: 7	Всего листов выписки: 2111

02.08.2025г. № КУВИ-001/2025-147013173	
Кадастровый номер:	16:32:000000:169(Единое землепользование)

		сведения об осуществлении государственной регистрации сделки, права, ограничения права без необходимого в силу закона согласия третьего лица, органа:	данные отсутствуют	
		сведения об управляющем залогом и о договоре управления залогом, если такой договор заключен для управления ипотекой:	данные отсутствуют	
		сведения о депозитарии, который осуществляет хранение обездвиженной документарной закладной или электронной закладной:		
		ведения о внесении изменений или дополнений в регистрационную запись об ипотеке:		
1	Правообладатель (правообладатели):		1.148	Антипов Владимир Леонтьевич, 12.08.1974, с. Андреевка Октябрьского района ТАССР, Гражданин РФ, СНИЛС 048-227-012 41 Паспорт гражданина Российской Федерации серия 92 03 №087206, выдан 29.03.2002, ОВД Нурлатского района Республики Татарстан
	Сведения о возможности предоставления третьим лицам персональных данных физического лица:		1.148.1	данные отсутствуют
2	Вид, номер, дата и время государственной регистрации права:		2.148	Общая долевая собственность, 1/297 16-16-03-001-2006-463.56 10.04.2006 00:00:00
3	Сведения об осуществлении государственной регистрации сделки, права без необходимого в силу закона согласия третьего лица, органа:		3.148	данные отсутствуют
4	Ограничение прав и обременение объекта недвижимости:			
	4.1	вид:	Аренда	
		дата государственной регистрации:	25.08.2006 00:00:00	
		номер государственной регистрации:	16-16-03-004-2006-160.1	
		срок, на который установлены ограничение прав и обременение объекта недвижимости:	Срок действия с 01.06.2006 по 01.06.2055 с 01.06.2006 по 01.06.2055	

ДОКУМЕНТ ПОДПИСАН
ЭЛЕКТРОННОЙ ПОДПИСЬЮ
Сертификат: 009F0BDC181A023B64597F1E2579BEFB50
Владелец: ФЕДЕРАЛЬНАЯ СЛУЖБА ГОСУДАРСТВЕННОЙ РЕГИСТРАЦИИ, КАДАСТРА И КАРТОГРАФИИ
Действителен: с 02.08.2024 по 26.10.2025

полное наименование должности	инициалы, фамилия

Земельный участок
вид объекта недвижимости

Лист № 352 раздела 2	Всего листов раздела 2: 696	Всего разделов: 7	Всего листов выписки: 2111

02.08.2025г. № КУВИ-001/2025-147013173	
Кадастровый номер:	16:32:000000:169(Единое землепользование)

лицо, в пользу которого установлены ограничение прав и обременение объекта недвижимости:	Инякин Вячеслав Владимирович, 01.02.1961, с. Андреевка Октябрьского р-на Татарстан, Российская Федерация, СНИЛС 123-410-424 95 Паспорт гражданина Российской Федерации серия 36 06 №512897, выдан 22.08.2006, Жигулевским ГОВД Самарской обл. 423040, Респ. Татарстан, р-н. Нурлатский, г. Нурлат, ул. Г.Кариева, д. 12, кв. 9 Общество с ограниченной ответственностью "Агрофирма "Южная", ИНН: 1632008990
сведения о возможности предоставления третьим лицам персональных данных физического лица	данные отсутствуют
основание государственной регистрации:	Договор аренды земельного участка из земель сельскохозяйственного назначения, находящегося в общей долевой собственности, № 1, выдан 31.05.2006, заключили Тарасов В.В. от имени пайщиков иАфлятунов З.А. от имени ООО "Новый путь", дата государственной регистрации: 25.08.2006, номер государственной регистрации: 16-16-03-004-2006-160.1 Свидетельство о праве на наследство по закону, выдан 14.09.2021 Документ нотариально удостоверен: 14.09.2021 Мубаракшина Г.Н. 16/159-н/16-2021-5-297 Свидетельство о праве на наследство по завещанию, выдан 19.07.2023 Документ нотариально удостоверен: 19.07.2023 нотариус Нурлатского нотариального округа Республики Татарстан Мубаракшина Г.Н. 16/159-н/16-2023-3-1253 Договор дарения 7/3654 доли в праве общей долевой собственности земельного участка, № б/н, выдан 29.09.2023 Свидетельство о праве на наследство по завещанию, выдан 23.01.2024 Документ нотариально удостоверен: 23.01.2024 Щекач И.Ф., нотариусом Нурлатского нотариального округа Республики Татарстан 16/167-н/16-2024-2-47 Свидетельство о праве собственности, № 16/167-н/16-2024-3-279, выдан 23.09.2024, Щекач Ирина Федоровна, нотариус Нурлатского нотариального округа Республики Татарстан Документ нотариально удостоверен: 23.09.2024 Щекач Ирина Федоровна, нотариус Нурлатского нотариального округа Республики Татарстан 16/167-н/16-2024-3-279

ДОКУМЕНТ ПОДПИСАН
ЭЛЕКТРОННОЙ ПОДПИСЬЮ
Сертификат: 009F0BDC181A023B64597F1E2579BEFB50
Владелец: ФЕДЕРАЛЬНАЯ СЛУЖБА ГОСУДАРСТВЕННОЙ РЕГИСТРАЦИИ, КАДАСТРА И КАРТОГРАФИИ
Действителен: с 02.08.2024 по 26.10.2025

полное наименование должности		инициалы, фамилия

Земельный участок
вид объекта недвижимости

Лист № 353 раздела 2	Всего листов раздела 2: 696	Всего разделов: 7	Всего листов выписки: 2111

02.08.2025г. № КУВИ-001/2025-147013173	
Кадастровый номер:	16:32:000000:169(Единое землепользование)

			Свидетельство о праве на наследство по закону, № 16/167-н/16-2024-3-280, выдан 23.09.2024, Щекач Ирина Федоровна, нотариус Нурлатского нотариального округа Республики Татарстан Документ нотариально удостоверен: 23.09.2024 Щекач Ирина Федоровна, нотариус Нурлатского нотариального округа Республики Татарстан 16/167-н/16-2024-3-280 Свидетельство о праве собственности, № 16/167-н/16-2024-3-375, выдан 08.10.2024, Щекач Ирина Федоровна, нотариус Нурлатского нотариального округа Республики Татарстан Документ нотариально удостоверен: 08.10.2024 Щекач Ирина Федоровна, нотариус Нурлатского нотариального округа Республики Татарстан 16/167-н/16-2024-3-375 Свидетельство о праве на наследство по закону, № 16/167-н/16-2024-3-376, выдан 08.10.2024, Щекач Ирина Федоровна, нотариус Нурлатского нотариального округа Республики Татарстан Документ нотариально удостоверен: 08.10.2024 Щекач Ирина Федоровна, нотариус Нурлатского нотариального округа Республики Татарстан 16/167-н/16-2024-3-376 Свидетельство о праве на наследство по закону, выдан 16.12.2024 Документ нотариально удостоверен: 16.12.2024 нотариус Нурлатского нотариального округа Республики Татарстан Мубаракшина Г.Н. 16/159-н/16-2024-4-294
		сведения об осуществлении государственной регистрации сделки, права, ограничения права без необходимого в силу закона согласия третьего лица, органа:	данные отсутствуют	
		сведения об управляющем залогом и о договоре управления залогом, если такой договор заключен для управления ипотекой:	данные отсутствуют	
		сведения о депозитарии, который осуществляет хранение обездвиженной документарной закладной или электронной закладной:		
		ведения о внесении изменений или дополнений в регистрационную запись об ипотеке:		
1	Правообладатель (правообладатели):		1.149	Антипов Анатолий Леонтьевич, 14.11.1967, д. Андреевка Октябрьского района ТАССР, Российская Федерация, СНИЛС 048-227-264 59 Паспорт гражданина Российской Федерации серия 92 12 №392894, выдан 22.11.2012, Отделением УФМС России по Республике Татарстан в Нурлатском районе

ДОКУМЕНТ ПОДПИСАН
ЭЛЕКТРОННОЙ ПОДПИСЬЮ
Сертификат: 009F0BDC181A023B64597F1E2579BEFB50
Владелец: ФЕДЕРАЛЬНАЯ СЛУЖБА ГОСУДАРСТВЕННОЙ РЕГИСТРАЦИИ, КАДАСТРА И КАРТОГРАФИИ
Действителен: с 02.08.2024 по 26.10.2025

полное наименование должности		инициалы, фамилия

Земельный участок
вид объекта недвижимости

Лист № 354 раздела 2	Всего листов раздела 2: 696	Всего разделов: 7	Всего листов выписки: 2111

02.08.2025г. № КУВИ-001/2025-147013173	
Кадастровый номер:	16:32:000000:169(Единое землепользование)

	Сведения о возможности предоставления третьим лицам персональных данных физического лица:		1.149.1	данные отсутствуют
2	Вид, номер, дата и время государственной регистрации права:		2.149	Общая долевая собственность, 1/297 16-16-03-001-2006-463.55 10.04.2006 00:00:00
3	Сведения об осуществлении государственной регистрации сделки, права без необходимого в силу закона согласия третьего лица, органа:		3.149	данные отсутствуют
4	Ограничение прав и обременение объекта недвижимости:			
	4.1	вид:	Аренда	
		дата государственной регистрации:	25.08.2006 00:00:00	
		номер государственной регистрации:	16-16-03-004-2006-160.1	
		срок, на который установлены ограничение прав и обременение объекта недвижимости:	Срок действия с 01.06.2006 по 01.06.2055 с 01.06.2006 по 01.06.2055	
		лицо, в пользу которого установлены ограничение прав и обременение объекта недвижимости:	Инякин Вячеслав Владимирович, 01.02.1961, с. Андреевка Октябрьского р-на Татарстан, Российская Федерация, СНИЛС 123-410-424 95 Паспорт гражданина Российской Федерации серия 36 06 №512897, выдан 22.08.2006, Жигулевским ГОВД Самарской обл. 423040, Респ. Татарстан, р-н. Нурлатский, г. Нурлат, ул. Г.Кариева, д. 12, кв. 9 Общество с ограниченной ответственностью "Агрофирма "Южная", ИНН: 1632008990	
		сведения о возможности предоставления третьим лицам персональных данных физического лица	данные отсутствуют	
		основание государственной регистрации:	Договор аренды земельного участка из земель сельскохозяйственного назначения, находящегося в общей долевой собственности, № 1, выдан 31.05.2006, заключили Тарасов В.В. от имени пайщиков иАфлятунов З.А. от имени ООО "Новый путь", дата государственной регистрации: 25.08.2006, номер государственной регистрации: 16-16-03-004-2006-160.1 Свидетельство о праве на наследство по закону, выдан 14.09.2021 Документ нотариально удостоверен: 14.09.2021 Мубаракшина Г.Н. 16/159-н/16-2021-5-297	

полное наименование должности		инициалы, фамилия

ДОКУМЕНТ ПОДПИСАН
ЭЛЕКТРОННОЙ ПОДПИСЬЮ
Сертификат: 009F0BDC181A023B64597F1E2579BEFB50
Владелец: ФЕДЕРАЛЬНАЯ СЛУЖБА ГОСУДАРСТВЕННОЙ РЕГИСТРАЦИИ, КАДАСТРА И КАРТОГРАФИИ
Действителен: с 02.08.2024 по 26.10.2025

Земельный участок
вид объекта недвижимости

Лист № 355 раздела 2	Всего листов раздела 2: 696	Всего разделов: 7	Всего листов выписки: 2111

02.08.2025г. № КУВИ-001/2025-147013173	
Кадастровый номер:	16:32:000000:169(Единое землепользование)

			Свидетельство о праве на наследство по завещанию, выдан 19.07.2023 Документ нотариально удостоверен: 19.07.2023 нотариус Нурлатского нотариального округа Республики Татарстан Мубаракшина Г.Н. 16/159-н/16-2023-3-1253 Договор дарения 7/3654 доли в праве общей долевой собственности земельного участка, № б/н, выдан 29.09.2023 Свидетельство о праве на наследство по завещанию, выдан 23.01.2024 Документ нотариально удостоверен: 23.01.2024 Щекач И.Ф., нотариусом Нурлатского нотариального округа Республики Татарстан 16/167-н/16-2024-2-47 Свидетельство о праве собственности, № 16/167-н/16-2024-3-279, выдан 23.09.2024, Щекач Ирина Федоровна, нотариус Нурлатского нотариального округа Республики Татарстан Документ нотариально удостоверен: 23.09.2024 Щекач Ирина Федоровна, нотариус Нурлатского нотариального округа Республики Татарстан 16/167-н/16-2024-3-279 Свидетельство о праве на наследство по закону, № 16/167-н/16-2024-3-280, выдан 23.09.2024, Щекач Ирина Федоровна, нотариус Нурлатского нотариального округа Республики Татарстан Документ нотариально удостоверен: 23.09.2024 Щекач Ирина Федоровна, нотариус Нурлатского нотариального округа Республики Татарстан 16/167-н/16-2024-3-280 Свидетельство о праве собственности, № 16/167-н/16-2024-3-375, выдан 08.10.2024, Щекач Ирина Федоровна, нотариус Нурлатского нотариального округа Республики Татарстан Документ нотариально удостоверен: 08.10.2024 Щекач Ирина Федоровна, нотариус Нурлатского нотариального округа Республики Татарстан 16/167-н/16-2024-3-375 Свидетельство о праве на наследство по закону, № 16/167-н/16-2024-3-376, выдан 08.10.2024, Щекач Ирина Федоровна, нотариус Нурлатского нотариального округа Республики Татарстан Документ нотариально удостоверен: 08.10.2024 Щекач Ирина Федоровна, нотариус Нурлатского нотариального округа Республики Татарстан 16/167-н/16-2024-3-376 Свидетельство о праве на наследство по закону, выдан 16.12.2024 Документ нотариально удостоверен: 16.12.2024 нотариус Нурлатского нотариального округа Республики Татарстан Мубаракшина Г.Н. 16/159-н/16-2024-4-294

ДОКУМЕНТ ПОДПИСАН
ЭЛЕКТРОННОЙ ПОДПИСЬЮ
Сертификат: 009F0BDC181A023B64597F1E2579BEFB50
Владелец: ФЕДЕРАЛЬНАЯ СЛУЖБА ГОСУДАРСТВЕННОЙ РЕГИСТРАЦИИ, КАДАСТРА И КАРТОГРАФИИ
Действителен: с 02.08.2024 по 26.10.2025

полное наименование должности		инициалы, фамилия

Земельный участок
вид объекта недвижимости

Лист № 356 раздела 2	Всего листов раздела 2: 696	Всего разделов: 7	Всего листов выписки: 2111

02.08.2025г. № КУВИ-001/2025-147013173	
Кадастровый номер:	16:32:000000:169(Единое землепользование)

		сведения об осуществлении государственной регистрации сделки, права, ограничения права без необходимого в силу закона согласия третьего лица, органа:	данные отсутствуют	
		сведения об управляющем залогом и о договоре управления залогом, если такой договор заключен для управления ипотекой:	данные отсутствуют	
		сведения о депозитарии, который осуществляет хранение обездвиженной документарной закладной или электронной закладной:		
		ведения о внесении изменений или дополнений в регистрационную запись об ипотеке:		
1	Правообладатель (правообладатели):		1.150	Антипов Александр Леонтьевич, 02.05.1972, с. Андреевка Октябрьского района ТАССР, Гражданин РФ, СНИЛС 044-095-738 59 Паспорт гражданина Российской Федерации серия 92 03 №978845, выдан 10.01.2003, ОВД Нурлатского района Республики Татарстан
	Сведения о возможности предоставления третьим лицам персональных данных физического лица:		1.150.1	данные отсутствуют
2	Вид, номер, дата и время государственной регистрации права:		2.150	Общая долевая собственность, 1/297 16-16-03-001-2006-463.54 10.04.2006 00:00:00
3	Сведения об осуществлении государственной регистрации сделки, права без необходимого в силу закона согласия третьего лица, органа:		3.150	данные отсутствуют
4	Ограничение прав и обременение объекта недвижимости:			
	4.1	вид:	Аренда	
		дата государственной регистрации:	25.08.2006 00:00:00	
		номер государственной регистрации:	16-16-03-004-2006-160.1	
		срок, на который установлены ограничение прав и обременение объекта недвижимости:	Срок действия с 01.06.2006 по 01.06.2055 с 01.06.2006 по 01.06.2055	

полное наименование должности	ДОКУМЕНТ ПОДПИСАН ЭЛЕКТРОННОЙ ПОДПИСЬЮ Сертификат: 009F0BDC181A023B64597F1E2579BEFB50 Владелец: ФЕДЕРАЛЬНАЯ СЛУЖБА ГОСУДАРСТВЕННОЙ РЕГИСТРАЦИИ, КАДАСТРА И КАРТОГРАФИИ Действителен: с 02.08.2024 по 26.10.2025	инициалы, фамилия

Земельный участок
вид объекта недвижимости

Лист № 357 раздела 2	Всего листов раздела 2: 696	Всего разделов: 7	Всего листов выписки: 2111

02.08.2025г. № КУВИ-001/2025-147013173

Кадастровый номер:	16:32:000000:169(Единое землепользование)

лицо, в пользу которого установлены ограничение прав и обременение объекта недвижимости:	Инякин Вячеслав Владимирович, 01.02.1961, с. Андреевка Октябрьского р-на Татарстан, Российская Федерация, СНИЛС 123-410-424 95 Паспорт гражданина Российской Федерации серия 36 06 №512897, выдан 22.08.2006, Жигулевским ГОВД Самарской обл. 423040, Респ. Татарстан, р-н. Нурлатский, г. Нурлат, ул. Г.Кариева, д. 12, кв. 9 Общество с ограниченной ответственностью "Агрофирма "Южная", ИНН: 1632008990
сведения о возможности предоставления третьим лицам персональных данных физического лица	данные отсутствуют
основание государственной регистрации:	Договор аренды земельного участка из земель сельскохозяйственного назначения, находящегося в общей долевой собственности, № 1, выдан 31.05.2006, заключили Тарасов В.В. от имени пайщиков иАфлятунов З.А. от имени ООО "Новый путь", дата государственной регистрации: 25.08.2006, номер государственной регистрации: 16-16-03-004-2006-160.1 Свидетельство о праве на наследство по закону, выдан 14.09.2021 Документ нотариально удостоверен: 14.09.2021 Мубаракшина Г.Н. 16/159-н/16-2021-5-297 Свидетельство о праве на наследство по завещанию, выдан 19.07.2023 Документ нотариально удостоверен: 19.07.2023 нотариус Нурлатского нотариального округа Республики Татарстан Мубаракшина Г.Н. 16/159-н/16-2023-3-1253 Договор дарения 7/3654 доли в праве общей долевой собственности земельного участка, № б/н, выдан 29.09.2023 Свидетельство о праве на наследство по завещанию, выдан 23.01.2024 Документ нотариально удостоверен: 23.01.2024 Щекач И.Ф., нотариусом Нурлатского нотариального округа Республики Татарстан 16/167-н/16-2024-2-47 Свидетельство о праве собственности, № 16/167-н/16-2024-3-279, выдан 23.09.2024, Щекач Ирина Федоровна, нотариус Нурлатского нотариального округа Республики Татарстан Документ нотариально удостоверен: 23.09.2024 Щекач Ирина Федоровна, нотариус Нурлатского нотариального округа Республики Татарстан 16/167-н/16-2024-3-279

ДОКУМЕНТ ПОДПИСАН
ЭЛЕКТРОННОЙ ПОДПИСЬЮ
Сертификат: 009F0BDC181A023B64597F1E2579BEFB50
Владелец: ФЕДЕРАЛЬНАЯ СЛУЖБА ГОСУДАРСТВЕННОЙ РЕГИСТРАЦИИ, КАДАСТРА И КАРТОГРАФИИ
Действителен: с 02.08.2024 по 26.10.2025

полное наименование должности		инициалы, фамилия

Земельный участок
вид объекта недвижимости

Лист № 358 раздела 2	Всего листов раздела 2: 696	Всего разделов: 7	Всего листов выписки: 2111

02.08.2025г. № КУВИ-001/2025-147013173	
Кадастровый номер:	16:32:000000:169(Единое землепользование)

			Свидетельство о праве на наследство по закону, № 16/167-н/16-2024-3-280, выдан 23.09.2024, Щекач Ирина Федоровна, нотариус Нурлатского нотариального округа Республики Татарстан Документ нотариально удостоверен: 23.09.2024 Щекач Ирина Федоровна, нотариус Нурлатского нотариального округа Республики Татарстан 16/167-н/16-2024-3-280 Свидетельство о праве собственности, № 16/167-н/16-2024-3-375, выдан 08.10.2024, Щекач Ирина Федоровна, нотариус Нурлатского нотариального округа Республики Татарстан Документ нотариально удостоверен: 08.10.2024 Щекач Ирина Федоровна, нотариус Нурлатского нотариального округа Республики Татарстан 16/167-н/16-2024-3-375 Свидетельство о праве на наследство по закону, № 16/167-н/16-2024-3-376, выдан 08.10.2024, Щекач Ирина Федоровна, нотариус Нурлатского нотариального округа Республики Татарстан Документ нотариально удостоверен: 08.10.2024 Щекач Ирина Федоровна, нотариус Нурлатского нотариального округа Республики Татарстан 16/167-н/16-2024-3-376 Свидетельство о праве на наследство по закону, выдан 16.12.2024 Документ нотариально удостоверен: 16.12.2024 нотариус Нурлатского нотариального округа Республики Татарстан Мубаракшина Г.Н. 16/159-н/16-2024-4-294
		сведения об осуществлении государственной регистрации сделки, права, ограничения права без необходимого в силу закона согласия третьего лица, органа:	данные отсутствуют	
		сведения об управляющем залогом и о договоре управления залогом, если такой договор заключен для управления ипотекой:	данные отсутствуют	
		сведения о депозитарии, который осуществляет хранение обездвиженной документарной закладной или электронной закладной:		
		ведения о внесении изменений или дополнений в регистрационную запись об ипотеке:		
1	Правообладатель (правообладатели):	1.151	Анисимова Татьяна Ивановна, 05.01.1935, с. Андреевка Октябрьского района ТАССР, Гражданка РФ, СНИЛС 091-104-016 08 Паспорт гражданина Российской Федерации серия 92 03 №095209, выдан 06.05.2002, ОВД Нурлатского района Республики Татарстан	

ДОКУМЕНТ ПОДПИСАН
ЭЛЕКТРОННОЙ ПОДПИСЬЮ
Сертификат: 009F0BDC181A023B64597F1E2579BEFB50
Владелец: ФЕДЕРАЛЬНАЯ СЛУЖБА ГОСУДАРСТВЕННОЙ РЕГИСТРАЦИИ, КАДАСТРА И КАРТОГРАФИИ
Действителен: с 02.08.2024 по 26.10.2025

полное наименование должности		инициалы, фамилия

Земельный участок
вид объекта недвижимости

Лист № 359 раздела 2	Всего листов раздела 2: 696	Всего разделов: 7	Всего листов выписки: 2111

02.08.2025г. № КУВИ-001/2025-147013173	
Кадастровый номер:	16:32:000000:169(Единое землепользование)

	Сведения о возможности предоставления третьим лицам персональных данных физического лица:		1.151.1	данные отсутствуют
2	Вид, номер, дата и время государственной регистрации права:		2.151	Общая долевая собственность, 1/297 16-16-03-001-2006-463.53 10.04.2006 00:00:00
3	Сведения об осуществлении государственной регистрации сделки, права без необходимого в силу закона согласия третьего лица, органа:		3.151	данные отсутствуют
4	Ограничение прав и обременение объекта недвижимости:			
	4.1	вид:	Аренда	
		дата государственной регистрации:	25.08.2006 00:00:00	
		номер государственной регистрации:	16-16-03-004-2006-160.1	
		срок, на который установлены ограничение прав и обременение объекта недвижимости:	Срок действия с 01.06.2006 по 01.06.2055 с 01.06.2006 по 01.06.2055	
		лицо, в пользу которого установлены ограничение прав и обременение объекта недвижимости:	Инякин Вячеслав Владимирович, 01.02.1961, с. Андреевка Октябрьского р-на Татарстан, Российская Федерация, СНИЛС 123-410-424 95 Паспорт гражданина Российской Федерации серия 36 06 №512897, выдан 22.08.2006, Жигулевским ГОВД Самарской обл. 423040, Респ. Татарстан, р-н. Нурлатский, г. Нурлат, ул. Г.Кариева, д. 12, кв. 9 Общество с ограниченной ответственностью "Агрофирма "Южная", ИНН: 1632008990	
		сведения о возможности предоставления третьим лицам персональных данных физического лица	данные отсутствуют	
		основание государственной регистрации:	Договор аренды земельного участка из земель сельскохозяйственного назначения, находящегося в общей долевой собственности, № 1, выдан 31.05.2006, заключили Тарасов В.В. от имени пайщиков иАфлятунов З.А. от имени ООО "Новый путь", дата государственной регистрации: 25.08.2006, номер государственной регистрации: 16-16-03-004-2006-160.1 Свидетельство о праве на наследство по закону, выдан 14.09.2021 Документ нотариально удостоверен: 14.09.2021 Мубаракшина Г.Н. 16/159-н/16-2021-5-297	

полное наименование должности		инициалы, фамилия

ДОКУМЕНТ ПОДПИСАН
ЭЛЕКТРОННОЙ ПОДПИСЬЮ
Сертификат: 009F0BDC181A023B64597F1E2579BEFB50
Владелец: ФЕДЕРАЛЬНАЯ СЛУЖБА ГОСУДАРСТВЕННОЙ РЕГИСТРАЦИИ, КАДАСТРА И КАРТОГРАФИИ
Действителен: с 02.08.2024 по 26.10.2025

Земельный участок
вид объекта недвижимости

Лист № 360 раздела 2	Всего листов раздела 2: 696	Всего разделов: 7	Всего листов выписки: 2111

02.08.2025г. № КУВИ-001/2025-147013173	
Кадастровый номер:	16:32:000000:169(Единое землепользование)

			Свидетельство о праве на наследство по завещанию, выдан 19.07.2023 Документ нотариально удостоверен: 19.07.2023 нотариус Нурлатского нотариального округа Республики Татарстан Мубаракшина Г.Н. 16/159-н/16-2023-3-1253 Договор дарения 7/3654 доли в праве общей долевой собственности земельного участка, № б/н, выдан 29.09.2023 Свидетельство о праве на наследство по завещанию, выдан 23.01.2024 Документ нотариально удостоверен: 23.01.2024 Щекач И.Ф., нотариусом Нурлатского нотариального округа Республики Татарстан 16/167-н/16-2024-2-47 Свидетельство о праве собственности, № 16/167-н/16-2024-3-279, выдан 23.09.2024, Щекач Ирина Федоровна, нотариус Нурлатского нотариального округа Республики Татарстан Документ нотариально удостоверен: 23.09.2024 Щекач Ирина Федоровна, нотариус Нурлатского нотариального округа Республики Татарстан 16/167-н/16-2024-3-279 Свидетельство о праве на наследство по закону, № 16/167-н/16-2024-3-280, выдан 23.09.2024, Щекач Ирина Федоровна, нотариус Нурлатского нотариального округа Республики Татарстан Документ нотариально удостоверен: 23.09.2024 Щекач Ирина Федоровна, нотариус Нурлатского нотариального округа Республики Татарстан 16/167-н/16-2024-3-280 Свидетельство о праве собственности, № 16/167-н/16-2024-3-375, выдан 08.10.2024, Щекач Ирина Федоровна, нотариус Нурлатского нотариального округа Республики Татарстан Документ нотариально удостоверен: 08.10.2024 Щекач Ирина Федоровна, нотариус Нурлатского нотариального округа Республики Татарстан 16/167-н/16-2024-3-375 Свидетельство о праве на наследство по закону, № 16/167-н/16-2024-3-376, выдан 08.10.2024, Щекач Ирина Федоровна, нотариус Нурлатского нотариального округа Республики Татарстан Документ нотариально удостоверен: 08.10.2024 Щекач Ирина Федоровна, нотариус Нурлатского нотариального округа Республики Татарстан 16/167-н/16-2024-3-376 Свидетельство о праве на наследство по закону, выдан 16.12.2024 Документ нотариально удостоверен: 16.12.2024 нотариус Нурлатского нотариального округа Республики Татарстан Мубаракшина Г.Н. 16/159-н/16-2024-4-294

ДОКУМЕНТ ПОДПИСАН
ЭЛЕКТРОННОЙ ПОДПИСЬЮ
Сертификат: 009F0BDC181A023B64597F1E2579BEFB50
Владелец: ФЕДЕРАЛЬНАЯ СЛУЖБА ГОСУДАРСТВЕННОЙ РЕГИСТРАЦИИ, КАДАСТРА И КАРТОГРАФИИ
Действителен: с 02.08.2024 по 26.10.2025

полное наименование должности		инициалы, фамилия

Земельный участок
вид объекта недвижимости

Лист № 361 раздела 2	Всего листов раздела 2: 696	Всего разделов: 7	Всего листов выписки: 2111

02.08.2025г. № КУВИ-001/2025-147013173	
Кадастровый номер:	16:32:000000:169(Единое землепользование)

		сведения об осуществлении государственной регистрации сделки, права, ограничения права без необходимого в силу закона согласия третьего лица, органа:	данные отсутствуют	
		сведения об управляющем залогом и о договоре управления залогом, если такой договор заключен для управления ипотекой:	данные отсутствуют	
		сведения о депозитарии, который осуществляет хранение обездвиженной документарной закладной или электронной закладной:		
		ведения о внесении изменений или дополнений в регистрационную запись об ипотеке:		
1	Правообладатель (правообладатели):		1.152	Анисимова Нина Николаевна, 29.06.1963, д.Якушкино Октябрьского района ТАССР, Гражданка РФ, СНИЛС 048-226-726 64 Паспорт гражданина Российской Федерации серия 92 07 №443884, выдан 04.08.2008, Отделением УФМС России по Республике Татарстан в Нурлатском районе
	Сведения о возможности предоставления третьим лицам персональных данных физического лица:		1.152.1	данные отсутствуют
2	Вид, номер, дата и время государственной регистрации права:		2.152	Общая долевая собственность, 1/297 16-16-03-001-2006-463.52 10.04.2006 00:00:00
3	Сведения об осуществлении государственной регистрации сделки, права без необходимого в силу закона согласия третьего лица, органа:		3.152	данные отсутствуют
4	Ограничение прав и обременение объекта недвижимости:			
	4.1	вид:	Аренда	
		дата государственной регистрации:	25.08.2006 00:00:00	
		номер государственной регистрации:	16-16-03-004-2006-160.1	
		срок, на который установлены ограничение прав и обременение объекта недвижимости:	Срок действия с 01.06.2006 по 01.06.2055 с 01.06.2006 по 01.06.2055	

ДОКУМЕНТ ПОДПИСАН
ЭЛЕКТРОННОЙ ПОДПИСЬЮ
Сертификат: 009F0BDC181A023B64597F1E2579BEFB50
Владелец: ФЕДЕРАЛЬНАЯ СЛУЖБА ГОСУДАРСТВЕННОЙ РЕГИСТРАЦИИ, КАДАСТРА И КАРТОГРАФИИ
Действителен: с 02.08.2024 по 26.10.2025

полное наименование должности		инициалы, фамилия

Земельный участок
вид объекта недвижимости

Лист № 362 раздела 2	Всего листов раздела 2: 696	Всего разделов: 7	Всего листов выписки: 2111

02.08.2025г. № КУВИ-001/2025-147013173

Кадастровый номер:	16:32:000000:169(Единое землепользование)

лицо, в пользу которого установлены ограничение прав и обременение объекта недвижимости:	Инякин Вячеслав Владимирович, 01.02.1961, с. Андреевка Октябрьского р-на Татарстан, Российская Федерация, СНИЛС 123-410-424 95 Паспорт гражданина Российской Федерации серия 36 06 №512897, выдан 22.08.2006, Жигулевским ГОВД Самарской обл. 423040, Респ. Татарстан, р-н. Нурлатский, г. Нурлат, ул. Г.Кариева, д. 12, кв. 9 Общество с ограниченной ответственностью "Агрофирма "Южная", ИНН: 1632008990
сведения о возможности предоставления третьим лицам персональных данных физического лица	данные отсутствуют
основание государственной регистрации:	Договор аренды земельного участка из земель сельскохозяйственного назначения, находящегося в общей долевой собственности, № 1, выдан 31.05.2006, заключили Тарасов В.В. от имени пайщиков иАфлятунов З.А. от имени ООО "Новый путь", дата государственной регистрации: 25.08.2006, номер государственной регистрации: 16-16-03-004-2006-160.1 Свидетельство о праве на наследство по закону, выдан 14.09.2021 Документ нотариально удостоверен: 14.09.2021 Мубаракшина Г.Н. 16/159-н/16-2021-5-297 Свидетельство о праве на наследство по завещанию, выдан 19.07.2023 Документ нотариально удостоверен: 19.07.2023 нотариус Нурлатского нотариального округа Республики Татарстан Мубаракшина Г.Н. 16/159-н/16-2023-3-1253 Договор дарения 7/3654 доли в праве общей долевой собственности земельного участка, № б/н, выдан 29.09.2023 Свидетельство о праве на наследство по завещанию, выдан 23.01.2024 Документ нотариально удостоверен: 23.01.2024 Щекач И.Ф., нотариусом Нурлатского нотариального округа Республики Татарстан 16/167-н/16-2024-2-47 Свидетельство о праве собственности, № 16/167-н/16-2024-3-279, выдан 23.09.2024, Щекач Ирина Федоровна, нотариус Нурлатского нотариального округа Республики Татарстан Документ нотариально удостоверен: 23.09.2024 Щекач Ирина Федоровна, нотариус Нурлатского нотариального округа Республики Татарстан 16/167-н/16-2024-3-279

ДОКУМЕНТ ПОДПИСАН
ЭЛЕКТРОННОЙ ПОДПИСЬЮ
Сертификат: 009F0BDC181A023B64597F1E2579BEFB50
Владелец: ФЕДЕРАЛЬНАЯ СЛУЖБА ГОСУДАРСТВЕННОЙ РЕГИСТРАЦИИ, КАДАСТРА И КАРТОГРАФИИ
Действителен: с 02.08.2024 по 26.10.2025

полное наименование должности		инициалы, фамилия

Земельный участок
вид объекта недвижимости

Лист № 363 раздела 2	Всего листов раздела 2: 696	Всего разделов: 7	Всего листов выписки: 2111

02.08.2025г. № КУВИ-001/2025-147013173

Кадастровый номер:	16:32:000000:169(Единое землепользование)

			Свидетельство о праве на наследство по закону, № 16/167-н/16-2024-3-280, выдан 23.09.2024, Щекач Ирина Федоровна, нотариус Нурлатского нотариального округа Республики Татарстан Документ нотариально удостоверен: 23.09.2024 Щекач Ирина Федоровна, нотариус Нурлатского нотариального округа Республики Татарстан 16/167-н/16-2024-3-280 Свидетельство о праве собственности, № 16/167-н/16-2024-3-375, выдан 08.10.2024, Щекач Ирина Федоровна, нотариус Нурлатского нотариального округа Республики Татарстан Документ нотариально удостоверен: 08.10.2024 Щекач Ирина Федоровна, нотариус Нурлатского нотариального округа Республики Татарстан 16/167-н/16-2024-3-375 Свидетельство о праве на наследство по закону, № 16/167-н/16-2024-3-376, выдан 08.10.2024, Щекач Ирина Федоровна, нотариус Нурлатского нотариального округа Республики Татарстан Документ нотариально удостоверен: 08.10.2024 Щекач Ирина Федоровна, нотариус Нурлатского нотариального округа Республики Татарстан 16/167-н/16-2024-3-376 Свидетельство о праве на наследство по закону, выдан 16.12.2024 Документ нотариально удостоверен: 16.12.2024 нотариус Нурлатского нотариального округа Республики Татарстан Мубаракшина Г.Н. 16/159-н/16-2024-4-294
		сведения об осуществлении государственной регистрации сделки, права, ограничения права без необходимого в силу закона согласия третьего лица, органа:	данные отсутствуют
		сведения об управляющем залогом и о договоре управления залогом, если такой договор заключен для управления ипотекой:	данные отсутствуют
		сведения о депозитарии, который осуществляет хранение обездвиженной документарной закладной или электронной закладной:	
		ведения о внесении изменений или дополнений в регистрационную запись об ипотеке:	
1	Правообладатель (правообладатели):	1.153	Анисимова Лидия Леонидовна, 24.12.1958, сел. Тимерлек Октябрьского района ТАССР, Гражданка РФ, СНИЛС 048-226-718 64 Паспорт гражданина Российской Федерации серия 92 05 №445805, выдан 14.02.2005, ОВД Нурлатского района Республики Татарстан

ДОКУМЕНТ ПОДПИСАН
ЭЛЕКТРОННОЙ ПОДПИСЬЮ
Сертификат: 009F0BDC181A023B64597F1E2579BEFB50
Владелец: ФЕДЕРАЛЬНАЯ СЛУЖБА ГОСУДАРСТВЕННОЙ РЕГИСТРАЦИИ, КАДАСТРА И КАРТОГРАФИИ
Действителен: с 02.08.2024 по 26.10.2025

полное наименование должности		инициалы, фамилия

Земельный участок
вид объекта недвижимости

Лист № 364 раздела 2	Всего листов раздела 2: 696	Всего разделов: 7	Всего листов выписки: 2111

02.08.2025г. № КУВИ-001/2025-147013173	
Кадастровый номер:	16:32:000000:169(Единое землепользование)

	Сведения о возможности предоставления третьим лицам персональных данных физического лица:		1.153.1	данные отсутствуют
2	Вид, номер, дата и время государственной регистрации права:		2.153	Общая долевая собственность, 1/297 16-16-03-001-2006-463.51 10.04.2006 00:00:00
3	Сведения об осуществлении государственной регистрации сделки, права без необходимого в силу закона согласия третьего лица, органа:		3.153	данные отсутствуют
4	Ограничение прав и обременение объекта недвижимости:			
	4.1	вид:	Аренда	
		дата государственной регистрации:	25.08.2006 00:00:00	
		номер государственной регистрации:	16-16-03-004-2006-160.1	
		срок, на который установлены ограничение прав и обременение объекта недвижимости:	Срок действия с 01.06.2006 по 01.06.2055 с 01.06.2006 по 01.06.2055	
		лицо, в пользу которого установлены ограничение прав и обременение объекта недвижимости:	Инякин Вячеслав Владимирович, 01.02.1961, с. Андреевка Октябрьского р-на Татарстан, Российская Федерация, СНИЛС 123-410-424 95 Паспорт гражданина Российской Федерации серия 36 06 №512897, выдан 22.08.2006, Жигулевским ГОВД Самарской обл. 423040, Респ. Татарстан, р-н. Нурлатский, г. Нурлат, ул. Г.Кариева, д. 12, кв. 9 Общество с ограниченной ответственностью "Агрофирма "Южная", ИНН: 1632008990	
		сведения о возможности предоставления третьим лицам персональных данных физического лица	данные отсутствуют	
		основание государственной регистрации:	Договор аренды земельного участка из земель сельскохозяйственного назначения, находящегося в общей долевой собственности, № 1, выдан 31.05.2006, заключили Тарасов В.В. от имени пайщиков иАфлятунов З.А. от имени ООО "Новый путь", дата государственной регистрации: 25.08.2006, номер государственной регистрации: 16-16-03-004-2006-160.1 Свидетельство о праве на наследство по закону, выдан 14.09.2021 Документ нотариально удостоверен: 14.09.2021 Мубаракшина Г.Н. 16/159-н/16-2021-5-297	

ДОКУМЕНТ ПОДПИСАН
ЭЛЕКТРОННОЙ ПОДПИСЬЮ
Сертификат: 009F0BDC181A023B64597F1E2579BEFB50
Владелец: ФЕДЕРАЛЬНАЯ СЛУЖБА ГОСУДАРСТВЕННОЙ РЕГИСТРАЦИИ, КАДАСТРА И КАРТОГРАФИИ
Действителен: с 02.08.2024 по 26.10.2025

полное наименование должности		инициалы, фамилия

Земельный участок
вид объекта недвижимости

Лист № 365 раздела 2	Всего листов раздела 2: 696	Всего разделов: 7	Всего листов выписки: 2111

02.08.2025г. № КУВИ-001/2025-147013173	
Кадастровый номер:	16:32:000000:169(Единое землепользование)

			Свидетельство о праве на наследство по завещанию, выдан 19.07.2023 Документ нотариально удостоверен: 19.07.2023 нотариус Нурлатского нотариального округа Республики Татарстан Мубаракшина Г.Н. 16/159-н/16-2023-3-1253 Договор дарения 7/3654 доли в праве общей долевой собственности земельного участка, № б/н, выдан 29.09.2023 Свидетельство о праве на наследство по завещанию, выдан 23.01.2024 Документ нотариально удостоверен: 23.01.2024 Щекач И.Ф., нотариусом Нурлатского нотариального округа Республики Татарстан 16/167-н/16-2024-2-47 Свидетельство о праве собственности, № 16/167-н/16-2024-3-279, выдан 23.09.2024, Щекач Ирина Федоровна, нотариус Нурлатского нотариального округа Республики Татарстан Документ нотариально удостоверен: 23.09.2024 Щекач Ирина Федоровна, нотариус Нурлатского нотариального округа Республики Татарстан 16/167-н/16-2024-3-279 Свидетельство о праве на наследство по закону, № 16/167-н/16-2024-3-280, выдан 23.09.2024, Щекач Ирина Федоровна, нотариус Нурлатского нотариального округа Республики Татарстан Документ нотариально удостоверен: 23.09.2024 Щекач Ирина Федоровна, нотариус Нурлатского нотариального округа Республики Татарстан 16/167-н/16-2024-3-280 Свидетельство о праве собственности, № 16/167-н/16-2024-3-375, выдан 08.10.2024, Щекач Ирина Федоровна, нотариус Нурлатского нотариального округа Республики Татарстан Документ нотариально удостоверен: 08.10.2024 Щекач Ирина Федоровна, нотариус Нурлатского нотариального округа Республики Татарстан 16/167-н/16-2024-3-375 Свидетельство о праве на наследство по закону, № 16/167-н/16-2024-3-376, выдан 08.10.2024, Щекач Ирина Федоровна, нотариус Нурлатского нотариального округа Республики Татарстан Документ нотариально удостоверен: 08.10.2024 Щекач Ирина Федоровна, нотариус Нурлатского нотариального округа Республики Татарстан 16/167-н/16-2024-3-376 Свидетельство о праве на наследство по закону, выдан 16.12.2024 Документ нотариально удостоверен: 16.12.2024 нотариус Нурлатского нотариального округа Республики Татарстан Мубаракшина Г.Н. 16/159-н/16-2024-4-294

ДОКУМЕНТ ПОДПИСАН
ЭЛЕКТРОННОЙ ПОДПИСЬЮ
Сертификат: 009F0BDC181A023B64597F1E2579BEFB50
Владелец: ФЕДЕРАЛЬНАЯ СЛУЖБА ГОСУДАРСТВЕННОЙ РЕГИСТРАЦИИ, КАДАСТРА И КАРТОГРАФИИ
Действителен: с 02.08.2024 по 26.10.2025

полное наименование должности		инициалы, фамилия

Земельный участок
вид объекта недвижимости

Лист № 366 раздела 2	Всего листов раздела 2: 696	Всего разделов: 7	Всего листов выписки: 2111

02.08.2025г. № КУВИ-001/2025-147013173	
Кадастровый номер:	16:32:000000:169(Единое землепользование)

		сведения об осуществлении государственной регистрации сделки, права, ограничения права без необходимого в силу закона согласия третьего лица, органа:	данные отсутствуют	
		сведения об управляющем залогом и о договоре управления залогом, если такой договор заключен для управления ипотекой:	данные отсутствуют	
		сведения о депозитарии, который осуществляет хранение обездвиженной документарной закладной или электронной закладной:		
		ведения о внесении изменений или дополнений в регистрационную запись об ипотеке:		
1	Правообладатель (правообладатели):		1.154	Анисимова Зинаида Михайловна, 05.07.1971, дер.Караульная Гора Октябрьского района ТАССР, Российская Федерация, СНИЛС 110-245-863 07 Паспорт гражданина Российской Федерации серия 92 16 №075590, выдан 29.07.2016, Отделением УФМС России по Республике Татарстан в Нурлатском районе Республика Татарстан (Татарстан), Нурлатский район, с.Андреевка, ул.Полевая, д.6
	Сведения о возможности предоставления третьим лицам персональных данных физического лица:		1.154.1	данные отсутствуют
2	Вид, номер, дата и время государственной регистрации права:		2.154	Общая долевая собственность, 1/297 16-16-03-001-2006-463.50 10.04.2006 00:00:00
3	Сведения об осуществлении государственной регистрации сделки, права без необходимого в силу закона согласия третьего лица, органа:		3.154	данные отсутствуют
4	Ограничение прав и обременение объекта недвижимости:			
	4.1	вид:	Аренда	
		дата государственной регистрации:	25.08.2006 00:00:00	
		номер государственной регистрации:	16-16-03-004-2006-160.1	
		срок, на который установлены ограничение прав и обременение объекта недвижимости:	Срок действия с 01.06.2006 по 01.06.2055 с 01.06.2006 по 01.06.2055	

ДОКУМЕНТ ПОДПИСАН
ЭЛЕКТРОННОЙ ПОДПИСЬЮ
Сертификат: 009F0BDC181A023B64597F1E2579BEFB50
Владелец: ФЕДЕРАЛЬНАЯ СЛУЖБА ГОСУДАРСТВЕННОЙ РЕГИСТРАЦИИ, КАДАСТРА И КАРТОГРАФИИ
Действителен: с 02.08.2024 по 26.10.2025

полное наименование должности	инициалы, фамилия

Земельный участок
вид объекта недвижимости

Лист № 367 раздела 2	Всего листов раздела 2: 696	Всего разделов: 7	Всего листов выписки: 2111

02.08.2025г. № КУВИ-001/2025-147013173	
Кадастровый номер:	16:32:000000:169(Единое землепользование)

лицо, в пользу которого установлены ограничение прав и обременение объекта недвижимости:	Инякин Вячеслав Владимирович, 01.02.1961, с. Андреевка Октябрьского р-на Татарстан, Российская Федерация, СНИЛС 123-410-424 95 Паспорт гражданина Российской Федерации серия 36 06 №512897, выдан 22.08.2006, Жигулевским ГОВД Самарской обл. 423040, Респ. Татарстан, р-н. Нурлатский, г. Нурлат, ул. Г.Кариева, д. 12, кв. 9 Общество с ограниченной ответственностью "Агрофирма "Южная", ИНН: 1632008990
сведения о возможности предоставления третьим лицам персональных данных физического лица	данные отсутствуют
основание государственной регистрации:	Договор аренды земельного участка из земель сельскохозяйственного назначения, находящегося в общей долевой собственности, № 1, выдан 31.05.2006, заключили Тарасов В.В. от имени пайщиков иАфлятунов З.А. от имени ООО "Новый путь", дата государственной регистрации: 25.08.2006, номер государственной регистрации: 16-16-03-004-2006-160.1 Свидетельство о праве на наследство по закону, выдан 14.09.2021 Документ нотариально удостоверен: 14.09.2021 Мубаракшина Г.Н. 16/159-н/16-2021-5-297 Свидетельство о праве на наследство по завещанию, выдан 19.07.2023 Документ нотариально удостоверен: 19.07.2023 нотариус Нурлатского нотариального округа Республики Татарстан Мубаракшина Г.Н. 16/159-н/16-2023-3-1253 Договор дарения 7/3654 доли в праве общей долевой собственности земельного участка, № б/н, выдан 29.09.2023 Свидетельство о праве на наследство по завещанию, выдан 23.01.2024 Документ нотариально удостоверен: 23.01.2024 Щекач И.Ф., нотариусом Нурлатского нотариального округа Республики Татарстан 16/167-н/16-2024-2-47 Свидетельство о праве собственности, № 16/167-н/16-2024-3-279, выдан 23.09.2024, Щекач Ирина Федоровна, нотариус Нурлатского нотариального округа Республики Татарстан Документ нотариально удостоверен: 23.09.2024 Щекач Ирина Федоровна, нотариус Нурлатского нотариального округа Республики Татарстан 16/167-н/16-2024-3-279

ДОКУМЕНТ ПОДПИСАН
ЭЛЕКТРОННОЙ ПОДПИСЬЮ
Сертификат: 009F0BDC181A023B64597F1E2579BEFB50
Владелец: ФЕДЕРАЛЬНАЯ СЛУЖБА ГОСУДАРСТВЕННОЙ РЕГИСТРАЦИИ, КАДАСТРА И КАРТОГРАФИИ
Действителен: с 02.08.2024 по 26.10.2025

полное наименование должности		инициалы, фамилия

Земельный участок
вид объекта недвижимости

Лист № 368 раздела 2	Всего листов раздела 2: 696	Всего разделов: 7	Всего листов выписки: 2111

02.08.2025г. № КУВИ-001/2025-147013173	
Кадастровый номер:	16:32:000000:169(Единое землепользование)

			Свидетельство о праве на наследство по закону, № 16/167-н/16-2024-3-280, выдан 23.09.2024, Щекач Ирина Федоровна, нотариус Нурлатского нотариального округа Республики Татарстан Документ нотариально удостоверен: 23.09.2024 Щекач Ирина Федоровна, нотариус Нурлатского нотариального округа Республики Татарстан 16/167-н/16-2024-3-280 Свидетельство о праве собственности, № 16/167-н/16-2024-3-375, выдан 08.10.2024, Щекач Ирина Федоровна, нотариус Нурлатского нотариального округа Республики Татарстан Документ нотариально удостоверен: 08.10.2024 Щекач Ирина Федоровна, нотариус Нурлатского нотариального округа Республики Татарстан 16/167-н/16-2024-3-375 Свидетельство о праве на наследство по закону, № 16/167-н/16-2024-3-376, выдан 08.10.2024, Щекач Ирина Федоровна, нотариус Нурлатского нотариального округа Республики Татарстан Документ нотариально удостоверен: 08.10.2024 Щекач Ирина Федоровна, нотариус Нурлатского нотариального округа Республики Татарстан 16/167-н/16-2024-3-376 Свидетельство о праве на наследство по закону, выдан 16.12.2024 Документ нотариально удостоверен: 16.12.2024 нотариус Нурлатского нотариального округа Республики Татарстан Мубаракшина Г.Н. 16/159-н/16-2024-4-294
		сведения об осуществлении государственной регистрации сделки, права, ограничения права без необходимого в силу закона согласия третьего лица, органа:	данные отсутствуют	
		сведения об управляющем залогом и о договоре управления залогом, если такой договор заключен для управления ипотекой:	данные отсутствуют	
		сведения о депозитарии, который осуществляет хранение обездвиженной документарной закладной или электронной закладной:		
		ведения о внесении изменений или дополнений в регистрационную запись об ипотеке:		
1	Правообладатель (правообладатели):		1.155	Анисимов Георгий Ильич, 21.04.1962, дер. Андреевка Октябрьского района ТАССР, Российская Федерация, СНИЛС 048-227-079 60 Паспорт гражданина Российской Федерации серия 92 07 №041306, выдан 16.06.2007, Отделением УФМС России по Республике Татарстан в Нурлатском районе Республика Татарстан (Татарстан), Нурлатский район, с.Андреевка, ул.им Н.И.Маслакова, д.9

ДОКУМЕНТ ПОДПИСАН
ЭЛЕКТРОННОЙ ПОДПИСЬЮ
Сертификат: 009F0BDC181A023B64597F1E2579BEFB50
Владелец: ФЕДЕРАЛЬНАЯ СЛУЖБА ГОСУДАРСТВЕННОЙ РЕГИСТРАЦИИ, КАДАСТРА И КАРТОГРАФИИ
Действителен: с 02.08.2024 по 26.10.2025

полное наименование должности	инициалы, фамилия

Земельный участок
вид объекта недвижимости

Лист № 369 раздела 2	Всего листов раздела 2: 696	Всего разделов: 7	Всего листов выписки: 2111

02.08.2025г. № КУВИ-001/2025-147013173	
Кадастровый номер:	16:32:000000:169(Единое землепользование)

	Сведения о возможности предоставления третьим лицам персональных данных физического лица:		1.155.1	данные отсутствуют
2	Вид, номер, дата и время государственной регистрации права:		2.155	Общая долевая собственность, 1/297 16-16-03-001-2006-463.49 10.04.2006 00:00:00
3	Сведения об осуществлении государственной регистрации сделки, права без необходимого в силу закона согласия третьего лица, органа:		3.155	данные отсутствуют
4	Ограничение прав и обременение объекта недвижимости:			
	4.1	вид:	Аренда	
		дата государственной регистрации:	25.08.2006 00:00:00	
		номер государственной регистрации:	16-16-03-004-2006-160.1	
		срок, на который установлены ограничение прав и обременение объекта недвижимости:	Срок действия с 01.06.2006 по 01.06.2055 с 01.06.2006 по 01.06.2055	
		лицо, в пользу которого установлены ограничение прав и обременение объекта недвижимости:	Инякин Вячеслав Владимирович, 01.02.1961, с. Андреевка Октябрьского р-на Татарстан, Российская Федерация, СНИЛС 123-410-424 95 Паспорт гражданина Российской Федерации серия 36 06 №512897, выдан 22.08.2006, Жигулевским ГОВД Самарской обл. 423040, Респ. Татарстан, р-н. Нурлатский, г. Нурлат, ул. Г.Кариева, д. 12, кв. 9 Общество с ограниченной ответственностью "Агрофирма "Южная", ИНН: 1632008990	
		сведения о возможности предоставления третьим лицам персональных данных физического лица	данные отсутствуют	
		основание государственной регистрации:	Договор аренды земельного участка из земель сельскохозяйственного назначения, находящегося в общей долевой собственности, № 1, выдан 31.05.2006, заключили Тарасов В.В. от имени пайщиков иАфлятунов З.А. от имени ООО "Новый путь", дата государственной регистрации: 25.08.2006, номер государственной регистрации: 16-16-03-004-2006-160.1 Свидетельство о праве на наследство по закону, выдан 14.09.2021 Документ нотариально удостоверен: 14.09.2021 Мубаракшина Г.Н. 16/159-н/16-2021-5-297	

полное наименование должности		инициалы, фамилия

ДОКУМЕНТ ПОДПИСАН
ЭЛЕКТРОННОЙ ПОДПИСЬЮ
Сертификат: 009F0BDC181A023B64597F1E2579BEFB50
Владелец: ФЕДЕРАЛЬНАЯ СЛУЖБА ГОСУДАРСТВЕННОЙ РЕГИСТРАЦИИ, КАДАСТРА И КАРТОГРАФИИ
Действителен: с 02.08.2024 по 26.10.2025

Земельный участок
вид объекта недвижимости

Лист № 370 раздела 2	Всего листов раздела 2: 696	Всего разделов: 7	Всего листов выписки: 2111

02.08.2025г. № КУВИ-001/2025-147013173	
Кадастровый номер:	16:32:000000:169(Единое землепользование)

			Свидетельство о праве на наследство по завещанию, выдан 19.07.2023 Документ нотариально удостоверен: 19.07.2023 нотариус Нурлатского нотариального округа Республики Татарстан Мубаракшина Г.Н. 16/159-н/16-2023-3-1253 Договор дарения 7/3654 доли в праве общей долевой собственности земельного участка, № б/н, выдан 29.09.2023 Свидетельство о праве на наследство по завещанию, выдан 23.01.2024 Документ нотариально удостоверен: 23.01.2024 Щекач И.Ф., нотариусом Нурлатского нотариального округа Республики Татарстан 16/167-н/16-2024-2-47 Свидетельство о праве собственности, № 16/167-н/16-2024-3-279, выдан 23.09.2024, Щекач Ирина Федоровна, нотариус Нурлатского нотариального округа Республики Татарстан Документ нотариально удостоверен: 23.09.2024 Щекач Ирина Федоровна, нотариус Нурлатского нотариального округа Республики Татарстан 16/167-н/16-2024-3-279 Свидетельство о праве на наследство по закону, № 16/167-н/16-2024-3-280, выдан 23.09.2024, Щекач Ирина Федоровна, нотариус Нурлатского нотариального округа Республики Татарстан Документ нотариально удостоверен: 23.09.2024 Щекач Ирина Федоровна, нотариус Нурлатского нотариального округа Республики Татарстан 16/167-н/16-2024-3-280 Свидетельство о праве собственности, № 16/167-н/16-2024-3-375, выдан 08.10.2024, Щекач Ирина Федоровна, нотариус Нурлатского нотариального округа Республики Татарстан Документ нотариально удостоверен: 08.10.2024 Щекач Ирина Федоровна, нотариус Нурлатского нотариального округа Республики Татарстан 16/167-н/16-2024-3-375 Свидетельство о праве на наследство по закону, № 16/167-н/16-2024-3-376, выдан 08.10.2024, Щекач Ирина Федоровна, нотариус Нурлатского нотариального округа Республики Татарстан Документ нотариально удостоверен: 08.10.2024 Щекач Ирина Федоровна, нотариус Нурлатского нотариального округа Республики Татарстан 16/167-н/16-2024-3-376 Свидетельство о праве на наследство по закону, выдан 16.12.2024 Документ нотариально удостоверен: 16.12.2024 нотариус Нурлатского нотариального округа Республики Татарстан Мубаракшина Г.Н. 16/159-н/16-2024-4-294

ДОКУМЕНТ ПОДПИСАН
ЭЛЕКТРОННОЙ ПОДПИСЬЮ
Сертификат: 009F0BDC181A023B64597F1E2579BEFB50
Владелец: ФЕДЕРАЛЬНАЯ СЛУЖБА ГОСУДАРСТВЕННОЙ РЕГИСТРАЦИИ, КАДАСТРА И КАРТОГРАФИИ
Действителен: с 02.08.2024 по 26.10.2025

полное наименование должности		инициалы, фамилия

Земельный участок
вид объекта недвижимости

Лист № 371 раздела 2	Всего листов раздела 2: 696	Всего разделов: 7	Всего листов выписки: 2111

02.08.2025г. № КУВИ-001/2025-147013173	
Кадастровый номер:	16:32:000000:169(Единое землепользование)

		сведения об осуществлении государственной регистрации сделки, права, ограничения права без необходимого в силу закона согласия третьего лица, органа:	данные отсутствуют	
		сведения об управляющем залогом и о договоре управления залогом, если такой договор заключен для управления ипотекой:	данные отсутствуют	
		сведения о депозитарии, который осуществляет хранение обездвиженной документарной закладной или электронной закладной:		
		ведения о внесении изменений или дополнений в регистрационную запись об ипотеке:		
1	Правообладатель (правообладатели):		1.156	Красникова Наталья Петровна, 19.03.1979, с.Андреевка Октябрьского района ТАССР, Российская Федерация, СНИЛС 141-517-549 42 Паспорт гражданина Российской Федерации серия 92 04 №025403, выдан 21.02.2003, ОВД Нурлатского района Республики Татарстан
	Сведения о возможности предоставления третьим лицам персональных данных физического лица:		1.156.1	данные отсутствуют
2	Вид, номер, дата и время государственной регистрации права:		2.156	Общая долевая собственность, 1/297 16-16-03-001-2006-463.46 10.04.2006 00:00:00
3	Сведения об осуществлении государственной регистрации сделки, права без необходимого в силу закона согласия третьего лица, органа:		3.156	данные отсутствуют
4	Ограничение прав и обременение объекта недвижимости:			
	4.1	вид:	Аренда	
		дата государственной регистрации:	25.08.2006 00:00:00	
		номер государственной регистрации:	16-16-03-004-2006-160.1	
		срок, на который установлены ограничение прав и обременение объекта недвижимости:	Срок действия с 01.06.2006 по 01.06.2055 с 01.06.2006 по 01.06.2055	

полное наименование должности	ДОКУМЕНТ ПОДПИСАН ЭЛЕКТРОННОЙ ПОДПИСЬЮ Сертификат: 009F0BDC181A023B64597F1E2579BEFB50 Владелец: ФЕДЕРАЛЬНАЯ СЛУЖБА ГОСУДАРСТВЕННОЙ РЕГИСТРАЦИИ, КАДАСТРА И КАРТОГРАФИИ Действителен: с 02.08.2024 по 26.10.2025	инициалы, фамилия

Земельный участок
вид объекта недвижимости

Лист № 372 раздела 2	Всего листов раздела 2: 696	Всего разделов: 7	Всего листов выписки: 2111

02.08.2025г. № КУВИ-001/2025-147013173	
Кадастровый номер:	16:32:000000:169(Единое землепользование)

лицо, в пользу которого установлены ограничение прав и обременение объекта недвижимости:	Инякин Вячеслав Владимирович, 01.02.1961, с. Андреевка Октябрьского р-на Татарстан, Российская Федерация, СНИЛС 123-410-424 95 Паспорт гражданина Российской Федерации серия 36 06 №512897, выдан 22.08.2006, Жигулевским ГОВД Самарской обл. 423040, Респ. Татарстан, р-н. Нурлатский, г. Нурлат, ул. Г.Кариева, д. 12, кв. 9 Общество с ограниченной ответственностью "Агрофирма "Южная", ИНН: 1632008990
сведения о возможности предоставления третьим лицам персональных данных физического лица	данные отсутствуют
основание государственной регистрации:	Договор аренды земельного участка из земель сельскохозяйственного назначения, находящегося в общей долевой собственности, № 1, выдан 31.05.2006, заключили Тарасов В.В. от имени пайщиков иАфлятунов З.А. от имени ООО "Новый путь", дата государственной регистрации: 25.08.2006, номер государственной регистрации: 16-16-03-004-2006-160.1 Свидетельство о праве на наследство по закону, выдан 14.09.2021 Документ нотариально удостоверен: 14.09.2021 Мубаракшина Г.Н. 16/159-н/16-2021-5-297 Свидетельство о праве на наследство по завещанию, выдан 19.07.2023 Документ нотариально удостоверен: 19.07.2023 нотариус Нурлатского нотариального округа Республики Татарстан Мубаракшина Г.Н. 16/159-н/16-2023-3-1253 Договор дарения 7/3654 доли в праве общей долевой собственности земельного участка, № б/н, выдан 29.09.2023 Свидетельство о праве на наследство по завещанию, выдан 23.01.2024 Документ нотариально удостоверен: 23.01.2024 Щекач И.Ф., нотариусом Нурлатского нотариального округа Республики Татарстан 16/167-н/16-2024-2-47 Свидетельство о праве собственности, № 16/167-н/16-2024-3-279, выдан 23.09.2024, Щекач Ирина Федоровна, нотариус Нурлатского нотариального округа Республики Татарстан Документ нотариально удостоверен: 23.09.2024 Щекач Ирина Федоровна, нотариус Нурлатского нотариального округа Республики Татарстан 16/167-н/16-2024-3-279

ДОКУМЕНТ ПОДПИСАН
ЭЛЕКТРОННОЙ ПОДПИСЬЮ
Сертификат: 009F0BDC181A023B64597F1E2579BEFB50
Владелец: ФЕДЕРАЛЬНАЯ СЛУЖБА ГОСУДАРСТВЕННОЙ РЕГИСТРАЦИИ, КАДАСТРА И КАРТОГРАФИИ
Действителен: с 02.08.2024 по 26.10.2025

полное наименование должности		инициалы, фамилия

Земельный участок
вид объекта недвижимости

Лист № 373 раздела 2	Всего листов раздела 2: 696	Всего разделов: 7	Всего листов выписки: 2111

02.08.2025г. № КУВИ-001/2025-147013173

Кадастровый номер:	16:32:000000:169(Единое землепользование)

			Свидетельство о праве на наследство по закону, № 16/167-н/16-2024-3-280, выдан 23.09.2024, Щекач Ирина Федоровна, нотариус Нурлатского нотариального округа Республики Татарстан Документ нотариально удостоверен: 23.09.2024 Щекач Ирина Федоровна, нотариус Нурлатского нотариального округа Республики Татарстан 16/167-н/16-2024-3-280 Свидетельство о праве собственности, № 16/167-н/16-2024-3-375, выдан 08.10.2024, Щекач Ирина Федоровна, нотариус Нурлатского нотариального округа Республики Татарстан Документ нотариально удостоверен: 08.10.2024 Щекач Ирина Федоровна, нотариус Нурлатского нотариального округа Республики Татарстан 16/167-н/16-2024-3-375 Свидетельство о праве на наследство по закону, № 16/167-н/16-2024-3-376, выдан 08.10.2024, Щекач Ирина Федоровна, нотариус Нурлатского нотариального округа Республики Татарстан Документ нотариально удостоверен: 08.10.2024 Щекач Ирина Федоровна, нотариус Нурлатского нотариального округа Республики Татарстан 16/167-н/16-2024-3-376 Свидетельство о праве на наследство по закону, выдан 16.12.2024 Документ нотариально удостоверен: 16.12.2024 нотариус Нурлатского нотариального округа Республики Татарстан Мубаракшина Г.Н. 16/159-н/16-2024-4-294
		сведения об осуществлении государственной регистрации сделки, права, ограничения права без необходимого в силу закона согласия третьего лица, органа:	данные отсутствуют	
		сведения об управляющем залогом и о договоре управления залогом, если такой договор заключен для управления ипотекой:	данные отсутствуют	
		сведения о депозитарии, который осуществляет хранение обездвиженной документарной закладной или электронной закладной:		
		ведения о внесении изменений или дополнений в регистрационную запись об ипотеке:		
1	Правообладатель (правообладатели):	1.157	Алексеева Мария Ивановна, 10.04.1969, Гражданка РФ, СНИЛС 048-227-286 65 Паспорт гражданина Российской Федерации серия 92 01 №869829, выдан 09.02.2002, ОВД Нурлатского района Республики Татарстан	
	Сведения о возможности предоставления третьим лицам персональных данных физического лица:	1.157.1	данные отсутствуют	

ДОКУМЕНТ ПОДПИСАН
ЭЛЕКТРОННОЙ ПОДПИСЬЮ
Сертификат: 009F0BDC181A023B64597F1E2579BEFB50
Владелец: ФЕДЕРАЛЬНАЯ СЛУЖБА ГОСУДАРСТВЕННОЙ РЕГИСТРАЦИИ, КАДАСТРА И КАРТОГРАФИИ
Действителен: с 02.08.2024 по 26.10.2025

полное наименование должности		инициалы, фамилия

Земельный участок
вид объекта недвижимости

Лист № 374 раздела 2	Всего листов раздела 2: 696	Всего разделов: 7	Всего листов выписки: 2111

02.08.2025г. № КУВИ-001/2025-147013173	
Кадастровый номер:	16:32:000000:169(Единое землепользование)

2	Вид, номер, дата и время государственной регистрации права:		2.157	Общая долевая собственность, 1/297 16-16-03-001-2006-463.44 10.04.2006 00:00:00
3	Сведения об осуществлении государственной регистрации сделки, права без необходимого в силу закона согласия третьего лица, органа:		3.157	данные отсутствуют
4	Ограничение прав и обременение объекта недвижимости:			
	4.1	вид:	Аренда	
		дата государственной регистрации:	25.08.2006 00:00:00	
		номер государственной регистрации:	16-16-03-004-2006-160.1	
		срок, на который установлены ограничение прав и обременение объекта недвижимости:	Срок действия с 01.06.2006 по 01.06.2055 с 01.06.2006 по 01.06.2055	
		лицо, в пользу которого установлены ограничение прав и обременение объекта недвижимости:	Инякин Вячеслав Владимирович, 01.02.1961, с. Андреевка Октябрьского р-на Татарстан, Российская Федерация, СНИЛС 123-410-424 95 Паспорт гражданина Российской Федерации серия 36 06 №512897, выдан 22.08.2006, Жигулевским ГОВД Самарской обл. 423040, Респ. Татарстан, р-н. Нурлатский, г. Нурлат, ул. Г.Кариева, д. 12, кв. 9 Общество с ограниченной ответственностью "Агрофирма "Южная", ИНН: 1632008990	
		сведения о возможности предоставления третьим лицам персональных данных физического лица	данные отсутствуют	
		основание государственной регистрации:	Договор аренды земельного участка из земель сельскохозяйственного назначения, находящегося в общей долевой собственности, № 1, выдан 31.05.2006, заключили Тарасов В.В. от имени пайщиков иАфлятунов З.А. от имени ООО "Новый путь", дата государственной регистрации: 25.08.2006, номер государственной регистрации: 16-16-03-004-2006-160.1 Свидетельство о праве на наследство по закону, выдан 14.09.2021 Документ нотариально удостоверен: 14.09.2021 Мубаракшина Г.Н. 16/159-н/16-2021-5-297 Свидетельство о праве на наследство по завещанию, выдан 19.07.2023 Документ нотариально удостоверен: 19.07.2023 нотариус Нурлатского нотариального округа Республики Татарстан Мубаракшина Г.Н. 16/159-н/16-2023-3-1253	

ДОКУМЕНТ ПОДПИСАН
ЭЛЕКТРОННОЙ ПОДПИСЬЮ
Сертификат: 009F0BDC181A023B64597F1E2579BEFB50
Владелец: ФЕДЕРАЛЬНАЯ СЛУЖБА ГОСУДАРСТВЕННОЙ РЕГИСТРАЦИИ, КАДАСТРА И КАРТОГРАФИИ
Действителен: с 02.08.2024 по 26.10.2025

полное наименование должности		инициалы, фамилия

Земельный участок
вид объекта недвижимости

Лист № 375 раздела 2	Всего листов раздела 2: 696	Всего разделов: 7	Всего листов выписки: 2111

02.08.2025г. № КУВИ-001/2025-147013173

Кадастровый номер:	16:32:000000:169(Единое землепользование)
	Договор дарения 7/3654 доли в праве общей долевой собственности земельного участка, № б/н, выдан 29.09.2023 Свидетельство о праве на наследство по завещанию, выдан 23.01.2024 Документ нотариально удостоверен: 23.01.2024 Щекач И.Ф., нотариусом Нурлатского нотариального округа Республики Татарстан 16/167-н/16-2024-2-47 Свидетельство о праве собственности, № 16/167-н/16-2024-3-279, выдан 23.09.2024, Щекач Ирина Федоровна, нотариус Нурлатского нотариального округа Республики Татарстан Документ нотариально удостоверен: 23.09.2024 Щекач Ирина Федоровна, нотариус Нурлатского нотариального округа Республики Татарстан 16/167-н/16-2024-3-279 Свидетельство о праве на наследство по закону, № 16/167-н/16-2024-3-280, выдан 23.09.2024, Щекач Ирина Федоровна, нотариус Нурлатского нотариального округа Республики Татарстан Документ нотариально удостоверен: 23.09.2024 Щекач Ирина Федоровна, нотариус Нурлатского нотариального округа Республики Татарстан 16/167-н/16-2024-3-280 Свидетельство о праве собственности, № 16/167-н/16-2024-3-375, выдан 08.10.2024, Щекач Ирина Федоровна, нотариус Нурлатского нотариального округа Республики Татарстан Документ нотариально удостоверен: 08.10.2024 Щекач Ирина Федоровна, нотариус Нурлатского нотариального округа Республики Татарстан 16/167-н/16-2024-3-375 Свидетельство о праве на наследство по закону, № 16/167-н/16-2024-3-376, выдан 08.10.2024, Щекач Ирина Федоровна, нотариус Нурлатского нотариального округа Республики Татарстан Документ нотариально удостоверен: 08.10.2024 Щекач Ирина Федоровна, нотариус Нурлатского нотариального округа Республики Татарстан 16/167-н/16-2024-3-376 Свидетельство о праве на наследство по закону, выдан 16.12.2024 Документ нотариально удостоверен: 16.12.2024 нотариус Нурлатского нотариального округа Республики Татарстан Мубаракшина Г.Н. 16/159-н/16-2024-4-294
сведения об осуществлении государственной регистрации сделки, права, ограничения права без необходимого в силу закона согласия третьего лица, органа:	данные отсутствуют

ДОКУМЕНТ ПОДПИСАН
ЭЛЕКТРОННОЙ ПОДПИСЬЮ
Сертификат: 009F0BDC181A023B64597F1E2579BEFB50
Владелец: ФЕДЕРАЛЬНАЯ СЛУЖБА ГОСУДАРСТВЕННОЙ РЕГИСТРАЦИИ, КАДАСТРА И КАРТОГРАФИИ
Действителен: с 02.08.2024 по 26.10.2025

полное наименование должности		инициалы, фамилия

Земельный участок
вид объекта недвижимости

Лист № 376 раздела 2	Всего листов раздела 2: 696	Всего разделов: 7	Всего листов выписки: 2111

02.08.2025г. № КУВИ-001/2025-147013173	
Кадастровый номер:	16:32:000000:169(Единое землепользование)

		сведения об управляющем залогом и о договоре управления залогом, если такой договор заключен для управления ипотекой:	данные отсутствуют	
		сведения о депозитарии, который осуществляет хранение обездвиженной документарной закладной или электронной закладной:		
		ведения о внесении изменений или дополнений в регистрационную запись об ипотеке:		
1	Правообладатель (правообладатели):		1.158	Алексеева Зинаида Семеновна, 01.12.1956, Гражданка РФ, СНИЛС 048-227-062 51 Паспорт гражданина Российской Федерации серия 92 03 №087189, выдан 28.03.2002, ОВД Нурлатского района Республики Татарстан
	Сведения о возможности предоставления третьим лицам персональных данных физического лица:		1.158.1	данные отсутствуют
2	Вид, номер, дата и время государственной регистрации права:		2.158	Общая долевая собственность, 1/297 16-16-03-001-2006-463.42 10.04.2006 00:00:00
3	Сведения об осуществлении государственной регистрации сделки, права без необходимого в силу закона согласия третьего лица, органа:		3.158	данные отсутствуют
4	Ограничение прав и обременение объекта недвижимости:			
	4.1	вид:	Аренда	
		дата государственной регистрации:	25.08.2006 00:00:00	
		номер государственной регистрации:	16-16-03-004-2006-160.1	
		срок, на который установлены ограничение прав и обременение объекта недвижимости:	Срок действия с 01.06.2006 по 01.06.2055 с 01.06.2006 по 01.06.2055	
		лицо, в пользу которого установлены ограничение прав и обременение объекта недвижимости:	Инякин Вячеслав Владимирович, 01.02.1961, с. Андреевка Октябрьского р-на Татарстан, Российская Федерация, СНИЛС 123-410-424 95 Паспорт гражданина Российской Федерации серия 36 06 №512897, выдан 22.08.2006, Жигулевским ГОВД Самарской обл. 423040, Респ. Татарстан, р-н. Нурлатский, г. Нурлат, ул. Г.Кариева, д. 12, кв. 9 Общество с ограниченной ответственностью "Агрофирма "Южная", ИНН: 1632008990	
		сведения о возможности предоставления третьим лицам персональных данных физического лица	данные отсутствуют	

ДОКУМЕНТ ПОДПИСАН
ЭЛЕКТРОННОЙ ПОДПИСЬЮ
Сертификат: 009F0BDC181A023B64597F1E2579BEFB50
Владелец: ФЕДЕРАЛЬНАЯ СЛУЖБА ГОСУДАРСТВЕННОЙ РЕГИСТРАЦИИ, КАДАСТРА И КАРТОГРАФИИ
Действителен: с 02.08.2024 по 26.10.2025

полное наименование должности	инициалы, фамилия

Земельный участок
вид объекта недвижимости

Лист № 377 раздела 2	Всего листов раздела 2: 696	Всего разделов: 7	Всего листов выписки: 2111

02.08.2025г. № КУВИ-001/2025-147013173	
Кадастровый номер:	16:32:000000:169(Единое землепользование)

основание государственной регистрации:	Договор аренды земельного участка из земель сельскохозяйственного назначения, находящегося в общей долевой собственности, № 1, выдан 31.05.2006, заключили Тарасов В.В. от имени пайщиков иАфлятунов З.А. от имени ООО "Новый путь", дата государственной регистрации: 25.08.2006, номер государственной регистрации: 16-16-03-004-2006-160.1 Свидетельство о праве на наследство по закону, выдан 14.09.2021 Документ нотариально удостоверен: 14.09.2021 Мубаракшина Г.Н. 16/159-н/16-2021-5-297 Свидетельство о праве на наследство по завещанию, выдан 19.07.2023 Документ нотариально удостоверен: 19.07.2023 нотариус Нурлатского нотариального округа Республики Татарстан Мубаракшина Г.Н. 16/159-н/16-2023-3-1253 Договор дарения 7/3654 доли в праве общей долевой собственности земельного участка, № б/н, выдан 29.09.2023 Свидетельство о праве на наследство по завещанию, выдан 23.01.2024 Документ нотариально удостоверен: 23.01.2024 Щекач И.Ф., нотариусом Нурлатского нотариального округа Республики Татарстан 16/167-н/16-2024-2-47 Свидетельство о праве собственности, № 16/167-н/16-2024-3-279, выдан 23.09.2024, Щекач Ирина Федоровна, нотариус Нурлатского нотариального округа Республики Татарстан Документ нотариально удостоверен: 23.09.2024 Щекач Ирина Федоровна, нотариус Нурлатского нотариального округа Республики Татарстан 16/167-н/16-2024-3-279 Свидетельство о праве на наследство по закону, № 16/167-н/16-2024-3-280, выдан 23.09.2024, Щекач Ирина Федоровна, нотариус Нурлатского нотариального округа Республики Татарстан Документ нотариально удостоверен: 23.09.2024 Щекач Ирина Федоровна, нотариус Нурлатского нотариального округа Республики Татарстан 16/167-н/16-2024-3-280 Свидетельство о праве собственности, № 16/167-н/16-2024-3-375, выдан 08.10.2024, Щекач Ирина Федоровна, нотариус Нурлатского нотариального округа Республики Татарстан Документ нотариально удостоверен: 08.10.2024 Щекач Ирина Федоровна, нотариус Нурлатского нотариального округа Республики Татарстан 16/167-н/16-2024-3-375

ДОКУМЕНТ ПОДПИСАН
ЭЛЕКТРОННОЙ ПОДПИСЬЮ
Сертификат: 009F0BDC181A023B64597F1E2579BEFB50
Владелец: ФЕДЕРАЛЬНАЯ СЛУЖБА ГОСУДАРСТВЕННОЙ РЕГИСТРАЦИИ, КАДАСТРА И КАРТОГРАФИИ
Действителен: с 02.08.2024 по 26.10.2025

полное наименование должности		инициалы, фамилия

Земельный участок			
вид объекта недвижимости			
Лист № 378 раздела 2	Всего листов раздела 2: 696	Всего разделов: 7	Всего листов выписки: 2111

02.08.2025г. № КУВИ-001/2025-147013173	
Кадастровый номер:	16:32:000000:169(Единое землепользование)

			Свидетельство о праве на наследство по закону, № 16/167-н/16-2024-3-376, выдан 08.10.2024, Щекач Ирина Федоровна, нотариус Нурлатского нотариального округа Республики Татарстан Документ нотариально удостоверен: 08.10.2024 Щекач Ирина Федоровна, нотариус Нурлатского нотариального округа Республики Татарстан 16/167-н/16-2024-3-376 Свидетельство о праве на наследство по закону, выдан 16.12.2024 Документ нотариально удостоверен: 16.12.2024 нотариус Нурлатского нотариального округа Республики Татарстан Мубаракшина Г.Н. 16/159-н/16-2024-4-294	
		сведения об осуществлении государственной регистрации сделки, права, ограничения права без необходимого в силу закона согласия третьего лица, органа:	данные отсутствуют	
		сведения об управляющем залогом и о договоре управления залогом, если такой договор заключен для управления ипотекой:	данные отсутствуют	
		сведения о депозитарии, который осуществляет хранение обездвиженной документарной закладной или электронной закладной:		
		ведения о внесении изменений или дополнений в регистрационную запись об ипотеке:		
1	Правообладатель (правообладатели):		1.159	Абрамов Василий Дмитриевич, 22.10.1953, с. Андреевка Октябрьского района ТАССР, Российская Федерация, СНИЛС 048-226-722 60 Паспорт гражданина Российской Федерации серия 92 03 №590109, выдан 23.08.2002, ОВД Нурлатского района Республики Татарстан Республика Татарстан (Татарстан), Нурлатский район, с.Андреевка, ул.К.Маркса, д.25
	Сведения о возможности предоставления третьим лицам персональных данных физического лица:		1.159.1	данные отсутствуют
2	Вид, номер, дата и время государственной регистрации права:		2.159	Общая долевая собственность, 1/297 16-16-03-001-2006-463.4 10.04.2006 00:00:00
3	Сведения об осуществлении государственной регистрации сделки, права без необходимого в силу закона согласия третьего лица, органа:		3.159	данные отсутствуют
4	Ограничение прав и обременение объекта недвижимости:			
	4.1	вид:	Аренда	

ДОКУМЕНТ ПОДПИСАН
ЭЛЕКТРОННОЙ ПОДПИСЬЮ
Сертификат: 009F0BDC181A023B64597F1E2579BEFB50
Владелец: ФЕДЕРАЛЬНАЯ СЛУЖБА ГОСУДАРСТВЕННОЙ РЕГИСТРАЦИИ, КАДАСТРА И КАРТОГРАФИИ
Действителен: с 02.08.2024 по 26.10.2025

полное наименование должности		инициалы, фамилия

Земельный участок
вид объекта недвижимости

Лист № 379 раздела 2	Всего листов раздела 2: 696	Всего разделов: 7	Всего листов выписки: 2111

02.08.2025г. № КУВИ-001/2025-147013173	
Кадастровый номер:	16:32:000000:169(Единое землепользование)

дата государственной регистрации:	25.08.2006 00:00:00
номер государственной регистрации:	16-16-03-004-2006-160.1
срок, на который установлены ограничение прав и обременение объекта недвижимости:	Срок действия с 01.06.2006 по 01.06.2055 с 01.06.2006 по 01.06.2055
лицо, в пользу которого установлены ограничение прав и обременение объекта недвижимости:	Инякин Вячеслав Владимирович, 01.02.1961, с. Андреевка Октябрьского р-на Татарстан, Российская Федерация, СНИЛС 123-410-424 95 Паспорт гражданина Российской Федерации серия 36 06 №512897, выдан 22.08.2006, Жигулевским ГОВД Самарской обл. 423040, Респ. Татарстан, р-н. Нурлатский, г. Нурлат, ул. Г.Кариева, д. 12, кв. 9 Общество с ограниченной ответственностью "Агрофирма "Южная", ИНН: 1632008990
сведения о возможности предоставления третьим лицам персональных данных физического лица	данные отсутствуют
основание государственной регистрации:	Договор аренды земельного участка из земель сельскохозяйственного назначения, находящегося в общей долевой собственности, № 1, выдан 31.05.2006, заключили Тарасов В.В. от имени пайщиков иАфлятунов З.А. от имени ООО "Новый путь", дата государственной регистрации: 25.08.2006, номер государственной регистрации: 16-16-03-004-2006-160.1 Свидетельство о праве на наследство по закону, выдан 14.09.2021 Документ нотариально удостоверен: 14.09.2021 Мубаракшина Г.Н. 16/159-н/16-2021-5-297 Свидетельство о праве на наследство по завещанию, выдан 19.07.2023 Документ нотариально удостоверен: 19.07.2023 нотариус Нурлатского нотариального округа Республики Татарстан Мубаракшина Г.Н. 16/159-н/16-2023-3-1253 Договор дарения 7/3654 доли в праве общей долевой собственности земельного участка, № б/н, выдан 29.09.2023 Свидетельство о праве на наследство по завещанию, выдан 23.01.2024 Документ нотариально удостоверен: 23.01.2024 Щекач И.Ф., нотариусом Нурлатского нотариального округа Республики Татарстан 16/167-н/16-2024-2-47

ДОКУМЕНТ ПОДПИСАН
ЭЛЕКТРОННОЙ ПОДПИСЬЮ
Сертификат: 009F0BDC181A023B64597F1E2579BEFB50
Владелец: ФЕДЕРАЛЬНАЯ СЛУЖБА ГОСУДАРСТВЕННОЙ РЕГИСТРАЦИИ, КАДАСТРА И КАРТОГРАФИИ
Действителен: с 02.08.2024 по 26.10.2025

полное наименование должности		инициалы, фамилия

Земельный участок
вид объекта недвижимости

Лист № 380 раздела 2	Всего листов раздела 2: 696	Всего разделов: 7	Всего листов выписки: 2111

02.08.2025г. № КУВИ-001/2025-147013173	
Кадастровый номер:	16:32:000000:169(Единое землепользование)

	Свидетельство о праве собственности, № 16/167-н/16-2024-3-279, выдан 23.09.2024, Щекач Ирина Федоровна, нотариус Нурлатского нотариального округа Республики Татарстан Документ нотариально удостоверен: 23.09.2024 Щекач Ирина Федоровна, нотариус Нурлатского нотариального округа Республики Татарстан 16/167-н/16-2024-3-279 Свидетельство о праве на наследство по закону, № 16/167-н/16-2024-3-280, выдан 23.09.2024, Щекач Ирина Федоровна, нотариус Нурлатского нотариального округа Республики Татарстан Документ нотариально удостоверен: 23.09.2024 Щекач Ирина Федоровна, нотариус Нурлатского нотариального округа Республики Татарстан 16/167-н/16-2024-3-280 Свидетельство о праве собственности, № 16/167-н/16-2024-3-375, выдан 08.10.2024, Щекач Ирина Федоровна, нотариус Нурлатского нотариального округа Республики Татарстан Документ нотариально удостоверен: 08.10.2024 Щекач Ирина Федоровна, нотариус Нурлатского нотариального округа Республики Татарстан 16/167-н/16-2024-3-375 Свидетельство о праве на наследство по закону, № 16/167-н/16-2024-3-376, выдан 08.10.2024, Щекач Ирина Федоровна, нотариус Нурлатского нотариального округа Республики Татарстан Документ нотариально удостоверен: 08.10.2024 Щекач Ирина Федоровна, нотариус Нурлатского нотариального округа Республики Татарстан 16/167-н/16-2024-3-376 Свидетельство о праве на наследство по закону, выдан 16.12.2024 Документ нотариально удостоверен: 16.12.2024 нотариус Нурлатского нотариального округа Республики Татарстан Мубаракшина Г.Н. 16/159-н/16-2024-4-294
сведения об осуществлении государственной регистрации сделки, права, ограничения права без необходимого в силу закона согласия третьего лица, органа:	данные отсутствуют
сведения об управляющем залогом и о договоре управления залогом, если такой договор заключен для управления ипотекой:	данные отсутствуют
сведения о депозитарии, который осуществляет хранение обездвиженной документарной закладной или электронной закладной:	
ведения о внесении изменений или дополнений в регистрационную запись об ипотеке:	

полное наименование должности	ДОКУМЕНТ ПОДПИСАН ЭЛЕКТРОННОЙ ПОДПИСЬЮ Сертификат: 009F0BDC181A023B64597F1E2579BEFB50 Владелец: ФЕДЕРАЛЬНАЯ СЛУЖБА ГОСУДАРСТВЕННОЙ РЕГИСТРАЦИИ, КАДАСТРА И КАРТОГРАФИИ Действителен: с 02.08.2024 по 26.10.2025	инициалы, фамилия

Земельный участок
вид объекта недвижимости

Лист № 381 раздела 2	Всего листов раздела 2: 696	Всего разделов: 7	Всего листов выписки: 2111

02.08.2025г. № КУВИ-001/2025-147013173	
Кадастровый номер:	16:32:000000:169(Единое землепользование)

1	Правообладатель (правообладатели):		1.160	Алексеева Александра Александровна, 13.09.1964, с. Андреевка Октябрьского района ТАССР, Гражданка РФ, СНИЛС 044-096-884 72 Паспорт гражданина Российской Федерации серия 92 09 №813409, выдан 01.12.2009, Отделением УФМС России по РТ в Нурлатском районе
	Сведения о возможности предоставления третьим лицам персональных данных физического лица:		1.160.1	данные отсутствуют
2	Вид, номер, дата и время государственной регистрации права:		2.160	Общая долевая собственность, 1/297 16-16-03-001-2006-463.39 10.04.2006 00:00:00
3	Сведения об осуществлении государственной регистрации сделки, права без необходимого в силу закона согласия третьего лица, органа:		3.160	данные отсутствуют
4	Ограничение прав и обременение объекта недвижимости:			
	4.1	вид:	Аренда	
		дата государственной регистрации:	25.08.2006 00:00:00	
		номер государственной регистрации:	16-16-03-004-2006-160.1	
		срок, на который установлены ограничение прав и обременение объекта недвижимости:	Срок действия с 01.06.2006 по 01.06.2055 с 01.06.2006 по 01.06.2055	
		лицо, в пользу которого установлены ограничение прав и обременение объекта недвижимости:	Инякин Вячеслав Владимирович, 01.02.1961, с. Андреевка Октябрьского р-на Татарстан, Российская Федерация, СНИЛС 123-410-424 95 Паспорт гражданина Российской Федерации серия 36 06 №512897, выдан 22.08.2006, Жигулевским ГОВД Самарской обл. 423040, Респ. Татарстан, р-н. Нурлатский, г. Нурлат, ул. Г.Кариева, д. 12, кв. 9 Общество с ограниченной ответственностью "Агрофирма "Южная", ИНН: 1632008990	
		сведения о возможности предоставления третьим лицам персональных данных физического лица	данные отсутствуют	
		основание государственной регистрации:	Договор аренды земельного участка из земель сельскохозяйственного назначения, находящегося в общей долевой собственности, № 1, выдан 31.05.2006, заключили Тарасов В.В. от имени пайщиков иАфлятунов З.А. от имени ООО "Новый путь", дата государственной регистрации: 25.08.2006, номер государственной регистрации: 16-16-03-004-2006-160.1	

ДОКУМЕНТ ПОДПИСАН
ЭЛЕКТРОННОЙ ПОДПИСЬЮ
Сертификат: 009F0BDC181A023B64597F1E2579BEFB50
Владелец: ФЕДЕРАЛЬНАЯ СЛУЖБА ГОСУДАРСТВЕННОЙ РЕГИСТРАЦИИ, КАДАСТРА И КАРТОГРАФИИ
Действителен: с 02.08.2024 по 26.10.2025

полное наименование должности		инициалы, фамилия

Земельный участок
вид объекта недвижимости

Лист № 382 раздела 2	Всего листов раздела 2: 696	Всего разделов: 7	Всего листов выписки: 2111

02.08.2025г. № КУВИ-001/2025-147013173	
Кадастровый номер:	16:32:000000:169(Единое землепользование)

Свидетельство о праве на наследство по закону, выдан 14.09.2021
Документ нотариально удостоверен: 14.09.2021 Мубаракшина Г.Н. 16/159-н/16-2021-5-297

Свидетельство о праве на наследство по завещанию, выдан 19.07.2023
Документ нотариально удостоверен: 19.07.2023 нотариус Нурлатского нотариального округа Республики Татарстан Мубаракшина Г.Н. 16/159-н/16-2023-3-1253

Договор дарения 7/3654 доли в праве общей долевой собственности земельного участка, № б/н, выдан 29.09.2023

Свидетельство о праве на наследство по завещанию, выдан 23.01.2024
Документ нотариально удостоверен: 23.01.2024 Щекач И.Ф., нотариусом Нурлатского нотариального округа Республики Татарстан 16/167-н/16-2024-2-47

Свидетельство о праве собственности, № 16/167-н/16-2024-3-279, выдан 23.09.2024, Щекач Ирина Федоровна, нотариус Нурлатского нотариального округа Республики Татарстан
Документ нотариально удостоверен: 23.09.2024 Щекач Ирина Федоровна, нотариус Нурлатского нотариального округа Республики Татарстан 16/167-н/16-2024-3-279

Свидетельство о праве на наследство по закону, № 16/167-н/16-2024-3-280, выдан 23.09.2024, Щекач Ирина Федоровна, нотариус Нурлатского нотариального округа Республики Татарстан
Документ нотариально удостоверен: 23.09.2024 Щекач Ирина Федоровна, нотариус Нурлатского нотариального округа Республики Татарстан 16/167-н/16-2024-3-280

Свидетельство о праве собственности, № 16/167-н/16-2024-3-375, выдан 08.10.2024, Щекач Ирина Федоровна, нотариус Нурлатского нотариального округа Республики Татарстан
Документ нотариально удостоверен: 08.10.2024 Щекач Ирина Федоровна, нотариус Нурлатского нотариального округа Республики Татарстан 16/167-н/16-2024-3-375

Свидетельство о праве на наследство по закону, № 16/167-н/16-2024-3-376, выдан 08.10.2024, Щекач Ирина Федоровна, нотариус Нурлатского нотариального округа Республики Татарстан
Документ нотариально удостоверен: 08.10.2024 Щекач Ирина Федоровна, нотариус Нурлатского нотариального округа Республики Татарстан 16/167-н/16-2024-3-376

ДОКУМЕНТ ПОДПИСАН
ЭЛЕКТРОННОЙ ПОДПИСЬЮ
Сертификат: 009F0BDC181A023B64597F1E2579BEFB50
Владелец: ФЕДЕРАЛЬНАЯ СЛУЖБА ГОСУДАРСТВЕННОЙ РЕГИСТРАЦИИ, КАДАСТРА И КАРТОГРАФИИ
Действителен: с 02.08.2024 по 26.10.2025

полное наименование должности		инициалы, фамилия

Земельный участок
вид объекта недвижимости

Лист № 383 раздела 2	Всего листов раздела 2: 696	Всего разделов: 7	Всего листов выписки: 2111

02.08.2025г. № КУВИ-001/2025-147013173	
Кадастровый номер:	16:32:000000:169(Единое землепользование)

			Свидетельство о праве на наследство по закону, выдан 16.12.2024 Документ нотариально удостоверен: 16.12.2024 нотариус Нурлатского нотариального округа Республики Татарстан Мубаракшина Г.Н. 16/159-н/16-2024-4-294	
		сведения об осуществлении государственной регистрации сделки, права, ограничения права без необходимого в силу закона согласия третьего лица, органа:	данные отсутствуют	
		сведения об управляющем залогом и о договоре управления залогом, если такой договор заключен для управления ипотекой:	данные отсутствуют	
		сведения о депозитарии, который осуществляет хранение обездвиженной документарной закладной или электронной закладной:		
		ведения о внесении изменений или дополнений в регистрационную запись об ипотеке:		
1	Правообладатель (правообладатели):		1.161	Алексеев Николай Иванович, 01.01.1954, с.Андреевка Октябрьского района ТАССР, Гражданин РФ, СНИЛС 048-227-078 59 Паспорт гражданина Российской Федерации серия 92 03 №588584, выдан 26.07.2002, ОВД Нурлатского района Республики Татарстан
	Сведения о возможности предоставления третьим лицам персональных данных физического лица:		1.161.1	данные отсутствуют
2	Вид, номер, дата и время государственной регистрации права:		2.161	Общая долевая собственность, 1/297 16-16-03-001-2006-463.36 10.04.2006 00:00:00
3	Сведения об осуществлении государственной регистрации сделки, права без необходимого в силу закона согласия третьего лица, органа:		3.161	данные отсутствуют
4	Ограничение прав и обременение объекта недвижимости:			
	4.1	вид:	Аренда	
		дата государственной регистрации:	25.08.2006 00:00:00	
		номер государственной регистрации:	16-16-03-004-2006-160.1	
		срок, на который установлены ограничение прав и обременение объекта недвижимости:	Срок действия с 01.06.2006 по 01.06.2055 с 01.06.2006 по 01.06.2055	

ДОКУМЕНТ ПОДПИСАН
ЭЛЕКТРОННОЙ ПОДПИСЬЮ
Сертификат: 009F0BDC181A023B64597F1E2579BEFB50
Владелец: ФЕДЕРАЛЬНАЯ СЛУЖБА ГОСУДАРСТВЕННОЙ РЕГИСТРАЦИИ, КАДАСТРА И КАРТОГРАФИИ
Действителен: с 02.08.2024 по 26.10.2025

полное наименование должности	инициалы, фамилия

Земельный участок
вид объекта недвижимости

Лист № 384 раздела 2	Всего листов раздела 2: 696	Всего разделов: 7	Всего листов выписки: 2111

02.08.2025г. № КУВИ-001/2025-147013173	
Кадастровый номер:	16:32:000000:169(Единое землепользование)

лицо, в пользу которого установлены ограничение прав и обременение объекта недвижимости:	Инякин Вячеслав Владимирович, 01.02.1961, с. Андреевка Октябрьского р-на Татарстан, Российская Федерация, СНИЛС 123-410-424 95 Паспорт гражданина Российской Федерации серия 36 06 №512897, выдан 22.08.2006, Жигулевским ГОВД Самарской обл. 423040, Респ. Татарстан, р-н. Нурлатский, г. Нурлат, ул. Г.Кариева, д. 12, кв. 9 Общество с ограниченной ответственностью "Агрофирма "Южная", ИНН: 1632008990
сведения о возможности предоставления третьим лицам персональных данных физического лица	данные отсутствуют
основание государственной регистрации:	Договор аренды земельного участка из земель сельскохозяйственного назначения, находящегося в общей долевой собственности, № 1, выдан 31.05.2006, заключили Тарасов В.В. от имени пайщиков иАфлятунов З.А. от имени ООО "Новый путь", дата государственной регистрации: 25.08.2006, номер государственной регистрации: 16-16-03-004-2006-160.1 Свидетельство о праве на наследство по закону, выдан 14.09.2021 Документ нотариально удостоверен: 14.09.2021 Мубаракшина Г.Н. 16/159-н/16-2021-5-297 Свидетельство о праве на наследство по завещанию, выдан 19.07.2023 Документ нотариально удостоверен: 19.07.2023 нотариус Нурлатского нотариального округа Республики Татарстан Мубаракшина Г.Н. 16/159-н/16-2023-3-1253 Договор дарения 7/3654 доли в праве общей долевой собственности земельного участка, № б/н, выдан 29.09.2023 Свидетельство о праве на наследство по завещанию, выдан 23.01.2024 Документ нотариально удостоверен: 23.01.2024 Щекач И.Ф., нотариусом Нурлатского нотариального округа Республики Татарстан 16/167-н/16-2024-2-47 Свидетельство о праве собственности, № 16/167-н/16-2024-3-279, выдан 23.09.2024, Щекач Ирина Федоровна, нотариус Нурлатского нотариального округа Республики Татарстан Документ нотариально удостоверен: 23.09.2024 Щекач Ирина Федоровна, нотариус Нурлатского нотариального округа Республики Татарстан 16/167-н/16-2024-3-279

ДОКУМЕНТ ПОДПИСАН
ЭЛЕКТРОННОЙ ПОДПИСЬЮ
Сертификат: 009F0BDC181A023B64597F1E2579BEFB50
Владелец: ФЕДЕРАЛЬНАЯ СЛУЖБА ГОСУДАРСТВЕННОЙ РЕГИСТРАЦИИ, КАДАСТРА И КАРТОГРАФИИ
Действителен: с 02.08.2024 по 26.10.2025

полное наименование должности		инициалы, фамилия

Земельный участок
вид объекта недвижимости

Лист № 385 раздела 2	Всего листов раздела 2: 696	Всего разделов: 7	Всего листов выписки: 2111

02.08.2025г. № КУВИ-001/2025-147013173	
Кадастровый номер:	16:32:000000:169(Единое землепользование)

			Свидетельство о праве на наследство по закону, № 16/167-н/16-2024-3-280, выдан 23.09.2024, Щекач Ирина Федоровна, нотариус Нурлатского нотариального округа Республики Татарстан Документ нотариально удостоверен: 23.09.2024 Щекач Ирина Федоровна, нотариус Нурлатского нотариального округа Республики Татарстан 16/167-н/16-2024-3-280 Свидетельство о праве собственности, № 16/167-н/16-2024-3-375, выдан 08.10.2024, Щекач Ирина Федоровна, нотариус Нурлатского нотариального округа Республики Татарстан Документ нотариально удостоверен: 08.10.2024 Щекач Ирина Федоровна, нотариус Нурлатского нотариального округа Республики Татарстан 16/167-н/16-2024-3-375 Свидетельство о праве на наследство по закону, № 16/167-н/16-2024-3-376, выдан 08.10.2024, Щекач Ирина Федоровна, нотариус Нурлатского нотариального округа Республики Татарстан Документ нотариально удостоверен: 08.10.2024 Щекач Ирина Федоровна, нотариус Нурлатского нотариального округа Республики Татарстан 16/167-н/16-2024-3-376 Свидетельство о праве на наследство по закону, выдан 16.12.2024 Документ нотариально удостоверен: 16.12.2024 нотариус Нурлатского нотариального округа Республики Татарстан Мубаракшина Г.Н. 16/159-н/16-2024-4-294
		сведения об осуществлении государственной регистрации сделки, права, ограничения права без необходимого в силу закона согласия третьего лица, органа:		данные отсутствуют
		сведения об управляющем залогом и о договоре управления залогом, если такой договор заключен для управления ипотекой:		данные отсутствуют
		сведения о депозитарии, который осуществляет хранение обездвиженной документарной закладной или электронной закладной:		
		ведения о внесении изменений или дополнений в регистрационную запись об ипотеке:		
1	Правообладатель (правообладатели):		1.162	Алексеев Иван Николаевич, 23.06.1978, Гражданин РФ, СНИЛС 135-773-663 89 Паспорт гражданина Российской Федерации серия 36 02 №447997, выдан 25.07.2002, Автозаводским РУВД г.Тольятти
	Сведения о возможности предоставления третьим лицам персональных данных физического лица:		1.162.1	данные отсутствуют

ДОКУМЕНТ ПОДПИСАН
ЭЛЕКТРОННОЙ ПОДПИСЬЮ
Сертификат: 009F0BDC181A023B64597F1E2579BEFB50
Владелец: ФЕДЕРАЛЬНАЯ СЛУЖБА ГОСУДАРСТВЕННОЙ РЕГИСТРАЦИИ, КАДАСТРА И КАРТОГРАФИИ
Действителен: с 02.08.2024 по 26.10.2025

полное наименование должности		инициалы, фамилия

Земельный участок
вид объекта недвижимости

Лист № 386 раздела 2	Всего листов раздела 2: 696	Всего разделов: 7	Всего листов выписки: 2111

02.08.2025г. № КУВИ-001/2025-147013173	
Кадастровый номер:	16:32:000000:169(Единое землепользование)

2	Вид, номер, дата и время государственной регистрации права:		2.162	Общая долевая собственность, 1/297 16-16-03-001-2006-463.35 10.04.2006 00:00:00
3	Сведения об осуществлении государственной регистрации сделки, права без необходимого в силу закона согласия третьего лица, органа:		3.162	данные отсутствуют
4	Ограничение прав и обременение объекта недвижимости:			
	4.1	вид:		Аренда
		дата государственной регистрации:		25.08.2006 00:00:00
		номер государственной регистрации:		16-16-03-004-2006-160.1
		срок, на который установлены ограничение прав и обременение объекта недвижимости:		Срок действия с 01.06.2006 по 01.06.2055 с 01.06.2006 по 01.06.2055
		лицо, в пользу которого установлены ограничение прав и обременение объекта недвижимости:		Инякин Вячеслав Владимирович, 01.02.1961, с. Андреевка Октябрьского р-на Татарстан, Российская Федерация, СНИЛС 123-410-424 95 Паспорт гражданина Российской Федерации серия 36 06 №512897, выдан 22.08.2006, Жигулевским ГОВД Самарской обл. 423040, Респ. Татарстан, р-н. Нурлатский, г. Нурлат, ул. Г.Кариева, д. 12, кв. 9 Общество с ограниченной ответственностью "Агрофирма "Южная", ИНН: 1632008990
		сведения о возможности предоставления третьим лицам персональных данных физического лица		данные отсутствуют
		основание государственной регистрации:		Договор аренды земельного участка из земель сельскохозяйственного назначения, находящегося в общей долевой собственности, № 1, выдан 31.05.2006, заключили Тарасов В.В. от имени пайщиков иАфлятунов З.А. от имени ООО "Новый путь", дата государственной регистрации: 25.08.2006, номер государственной регистрации: 16-16-03-004-2006-160.1 Свидетельство о праве на наследство по закону, выдан 14.09.2021 Документ нотариально удостоверен: 14.09.2021 Мубаракшина Г.Н. 16/159-н/16-2021-5-297 Свидетельство о праве на наследство по завещанию, выдан 19.07.2023 Документ нотариально удостоверен: 19.07.2023 нотариус Нурлатского нотариального округа Республики Татарстан Мубаракшина Г.Н. 16/159-н/16-2023-3-1253

ДОКУМЕНТ ПОДПИСАН
ЭЛЕКТРОННОЙ ПОДПИСЬЮ
Сертификат: 009F0BDC181A023B64597F1E2579BEFB50
Владелец: ФЕДЕРАЛЬНАЯ СЛУЖБА ГОСУДАРСТВЕННОЙ РЕГИСТРАЦИИ, КАДАСТРА И КАРТОГРАФИИ
Действителен: с 02.08.2024 по 26.10.2025

полное наименование должности		инициалы, фамилия

Земельный участок
вид объекта недвижимости

Лист № 387 раздела 2	Всего листов раздела 2: 696	Всего разделов: 7	Всего листов выписки: 2111

02.08.2025г. № КУВИ-001/2025-147013173

Кадастровый номер:	16:32:000000:169(Единое землепользование)

	Договор дарения 7/3654 доли в праве общей долевой собственности земельного участка, № б/н, выдан 29.09.2023 Свидетельство о праве на наследство по завещанию, выдан 23.01.2024 Документ нотариально удостоверен: 23.01.2024 Щекач И.Ф., нотариусом Нурлатского нотариального округа Республики Татарстан 16/167-н/16-2024-2-47 Свидетельство о праве собственности, № 16/167-н/16-2024-3-279, выдан 23.09.2024, Щекач Ирина Федоровна, нотариус Нурлатского нотариального округа Республики Татарстан Документ нотариально удостоверен: 23.09.2024 Щекач Ирина Федоровна, нотариус Нурлатского нотариального округа Республики Татарстан 16/167-н/16-2024-3-279 Свидетельство о праве на наследство по закону, № 16/167-н/16-2024-3-280, выдан 23.09.2024, Щекач Ирина Федоровна, нотариус Нурлатского нотариального округа Республики Татарстан Документ нотариально удостоверен: 23.09.2024 Щекач Ирина Федоровна, нотариус Нурлатского нотариального округа Республики Татарстан 16/167-н/16-2024-3-280 Свидетельство о праве собственности, № 16/167-н/16-2024-3-375, выдан 08.10.2024, Щекач Ирина Федоровна, нотариус Нурлатского нотариального округа Республики Татарстан Документ нотариально удостоверен: 08.10.2024 Щекач Ирина Федоровна, нотариус Нурлатского нотариального округа Республики Татарстан 16/167-н/16-2024-3-375 Свидетельство о праве на наследство по закону, № 16/167-н/16-2024-3-376, выдан 08.10.2024, Щекач Ирина Федоровна, нотариус Нурлатского нотариального округа Республики Татарстан Документ нотариально удостоверен: 08.10.2024 Щекач Ирина Федоровна, нотариус Нурлатского нотариального округа Республики Татарстан 16/167-н/16-2024-3-376 Свидетельство о праве на наследство по закону, выдан 16.12.2024 Документ нотариально удостоверен: 16.12.2024 нотариус Нурлатского нотариального округа Республики Татарстан Мубаракшина Г.Н. 16/159-н/16-2024-4-294
сведения об осуществлении государственной регистрации сделки, права, ограничения права без необходимого в силу закона согласия третьего лица, органа:	данные отсутствуют

ДОКУМЕНТ ПОДПИСАН
ЭЛЕКТРОННОЙ ПОДПИСЬЮ
Сертификат: 009F0BDC181A023B64597F1E2579BEFB50
Владелец: ФЕДЕРАЛЬНАЯ СЛУЖБА ГОСУДАРСТВЕННОЙ РЕГИСТРАЦИИ, КАДАСТРА И КАРТОГРАФИИ
Действителен: с 02.08.2024 по 26.10.2025

полное наименование должности		инициалы, фамилия

Земельный участок
вид объекта недвижимости

Лист № 388 раздела 2	Всего листов раздела 2: 696	Всего разделов: 7	Всего листов выписки: 2111

02.08.2025г. № КУВИ-001/2025-147013173	
Кадастровый номер:	16:32:000000:169(Единое землепользование)

		сведения об управляющем залогом и о договоре управления залогом, если такой договор заключен для управления ипотекой:	данные отсутствуют	
		сведения о депозитарии, который осуществляет хранение обездвиженной документарной закладной или электронной закладной:		
		ведения о внесении изменений или дополнений в регистрационную запись об ипотеке:		
1	Правообладатель (правообладатели):		1.163	Алексеев Владимир Федорович, 18.05.1975, Гражданин РФ, СНИЛС 068-714-112 73 Паспорт гражданина Российской Федерации серия 92 04 №425232, выдан 11.04.2003, ОВД Нурлатского района Республики Татарстан
	Сведения о возможности предоставления третьим лицам персональных данных физического лица:		1.163.1	данные отсутствуют
2	Вид, номер, дата и время государственной регистрации права:		2.163	Общая долевая собственность, 1/297 16-16-03-001-2006-463.34 10.04.2006 00:00:00
3	Сведения об осуществлении государственной регистрации сделки, права без необходимого в силу закона согласия третьего лица, органа:		3.163	данные отсутствуют
4	Ограничение прав и обременение объекта недвижимости:			
	4.1	вид:	Аренда	
		дата государственной регистрации:	25.08.2006 00:00:00	
		номер государственной регистрации:	16-16-03-004-2006-160.1	
		срок, на который установлены ограничение прав и обременение объекта недвижимости:	Срок действия с 01.06.2006 по 01.06.2055 с 01.06.2006 по 01.06.2055	
		лицо, в пользу которого установлены ограничение прав и обременение объекта недвижимости:	Инякин Вячеслав Владимирович, 01.02.1961, с. Андреевка Октябрьского р-на Татарстан, Российская Федерация, СНИЛС 123-410-424 95 Паспорт гражданина Российской Федерации серия 36 06 №512897, выдан 22.08.2006, Жигулевским ГОВД Самарской обл. 423040, Респ. Татарстан, р-н. Нурлатский, г. Нурлат, ул. Г.Кариева, д. 12, кв. 9 Общество с ограниченной ответственностью "Агрофирма "Южная", ИНН: 1632008990	
		сведения о возможности предоставления третьим лицам персональных данных физического лица	данные отсутствуют	

ДОКУМЕНТ ПОДПИСАН
ЭЛЕКТРОННОЙ ПОДПИСЬЮ
Сертификат: 009F0BDC181A023B64597F1E2579BEFB50
Владелец: ФЕДЕРАЛЬНАЯ СЛУЖБА ГОСУДАРСТВЕННОЙ РЕГИСТРАЦИИ, КАДАСТРА И КАРТОГРАФИИ
Действителен: с 02.08.2024 по 26.10.2025

полное наименование должности	инициалы, фамилия

Земельный участок
вид объекта недвижимости

Лист № 389 раздела 2	Всего листов раздела 2: 696	Всего разделов: 7	Всего листов выписки: 2111

02.08.2025г. № КУВИ-001/2025-147013173	
Кадастровый номер:	16:32:000000:169(Единое землепользование)

основание государственной регистрации:	Договор аренды земельного участка из земель сельскохозяйственного назначения, находящегося в общей долевой собственности, № 1, выдан 31.05.2006, заключили Тарасов В.В. от имени пайщиков иАфлятунов З.А. от имени ООО "Новый путь", дата государственной регистрации: 25.08.2006, номер государственной регистрации: 16-16-03-004-2006-160.1 Свидетельство о праве на наследство по закону, выдан 14.09.2021 Документ нотариально удостоверен: 14.09.2021 Мубаракшина Г.Н. 16/159-н/16-2021-5-297 Свидетельство о праве на наследство по завещанию, выдан 19.07.2023 Документ нотариально удостоверен: 19.07.2023 нотариус Нурлатского нотариального округа Республики Татарстан Мубаракшина Г.Н. 16/159-н/16-2023-3-1253 Договор дарения 7/3654 доли в праве общей долевой собственности земельного участка, № б/н, выдан 29.09.2023 Свидетельство о праве на наследство по завещанию, выдан 23.01.2024 Документ нотариально удостоверен: 23.01.2024 Щекач И.Ф., нотариусом Нурлатского нотариального округа Республики Татарстан 16/167-н/16-2024-2-47 Свидетельство о праве собственности, № 16/167-н/16-2024-3-279, выдан 23.09.2024, Щекач Ирина Федоровна, нотариус Нурлатского нотариального округа Республики Татарстан Документ нотариально удостоверен: 23.09.2024 Щекач Ирина Федоровна, нотариус Нурлатского нотариального округа Республики Татарстан 16/167-н/16-2024-3-279 Свидетельство о праве на наследство по закону, № 16/167-н/16-2024-3-280, выдан 23.09.2024, Щекач Ирина Федоровна, нотариус Нурлатского нотариального округа Республики Татарстан Документ нотариально удостоверен: 23.09.2024 Щекач Ирина Федоровна, нотариус Нурлатского нотариального округа Республики Татарстан 16/167-н/16-2024-3-280 Свидетельство о праве собственности, № 16/167-н/16-2024-3-375, выдан 08.10.2024, Щекач Ирина Федоровна, нотариус Нурлатского нотариального округа Республики Татарстан Документ нотариально удостоверен: 08.10.2024 Щекач Ирина Федоровна, нотариус Нурлатского нотариального округа Республики Татарстан 16/167-н/16-2024-3-375

ДОКУМЕНТ ПОДПИСАН
ЭЛЕКТРОННОЙ ПОДПИСЬЮ
Сертификат: 009F0BDC181A023B64597F1E2579BEFB50
Владелец: ФЕДЕРАЛЬНАЯ СЛУЖБА ГОСУДАРСТВЕННОЙ РЕГИСТРАЦИИ, КАДАСТРА И КАРТОГРАФИИ
Действителен: с 02.08.2024 по 26.10.2025

полное наименование должности		инициалы, фамилия

Земельный участок			
вид объекта недвижимости			
Лист № 390 раздела 2	Всего листов раздела 2: 696	Всего разделов: 7	Всего листов выписки: 2111

02.08.2025г. № КУВИ-001/2025-147013173	
Кадастровый номер:	16:32:000000:169(Единое землепользование)

			Свидетельство о праве на наследство по закону, № 16/167-н/16-2024-3-376, выдан 08.10.2024, Щекач Ирина Федоровна, нотариус Нурлатского нотариального округа Республики Татарстан Документ нотариально удостоверен: 08.10.2024 Щекач Ирина Федоровна, нотариус Нурлатского нотариального округа Республики Татарстан 16/167-н/16-2024-3-376 Свидетельство о праве на наследство по закону, выдан 16.12.2024 Документ нотариально удостоверен: 16.12.2024 нотариус Нурлатского нотариального округа Республики Татарстан Мубаракшина Г.Н. 16/159-н/16-2024-4-294	
		сведения об осуществлении государственной регистрации сделки, права, ограничения права без необходимого в силу закона согласия третьего лица, органа:	данные отсутствуют	
		сведения об управляющем залогом и о договоре управления залогом, если такой договор заключен для управления ипотекой:	данные отсутствуют	
		сведения о депозитарии, который осуществляет хранение обездвиженной документарной закладной или электронной закладной:		
		ведения о внесении изменений или дополнений в регистрационную запись об ипотеке:		
1	Правообладатель (правообладатели):		1.164	Алексеев Виталий Николаевич, 27.07.1967, сел. Андреевка Октябрьского района ТАССР, Российская Федерация, СНИЛС 048-227-053 50 Паспорт гражданина Российской Федерации серия 92 14 №743154, выдан 23.09.2014, Отделением УФМС России по Республике Татарстан в Нурлатском районе
	Сведения о возможности предоставления третьим лицам персональных данных физического лица:		1.164.1	данные отсутствуют
2	Вид, номер, дата и время государственной регистрации права:		2.164	Общая долевая собственность, 1/297 16-16-03-001-2006-463.32 10.04.2006 00:00:00
3	Сведения об осуществлении государственной регистрации сделки, права без необходимого в силу закона согласия третьего лица, органа:		3.164	данные отсутствуют
4	Ограничение прав и обременение объекта недвижимости:			
	4.1	вид:	Аренда	
		дата государственной регистрации:	25.08.2006 00:00:00	

ДОКУМЕНТ ПОДПИСАН
ЭЛЕКТРОННОЙ ПОДПИСЬЮ
Сертификат: 009F0BDC181A023B64597F1E2579BEFB50
Владелец: ФЕДЕРАЛЬНАЯ СЛУЖБА ГОСУДАРСТВЕННОЙ РЕГИСТРАЦИИ, КАДАСТРА И КАРТОГРАФИИ
Действителен: с 02.08.2024 по 26.10.2025

полное наименование должности		инициалы, фамилия

Земельный участок
вид объекта недвижимости

Лист № 391 раздела 2	Всего листов раздела 2: 696	Всего разделов: 7	Всего листов выписки: 2111

02.08.2025г. № КУВИ-001/2025-147013173

Кадастровый номер:	16:32:000000:169(Единое землепользование)

номер государственной регистрации:	16-16-03-004-2006-160.1
срок, на который установлены ограничение прав и обременение объекта недвижимости:	Срок действия с 01.06.2006 по 01.06.2055 с 01.06.2006 по 01.06.2055
лицо, в пользу которого установлены ограничение прав и обременение объекта недвижимости:	Инякин Вячеслав Владимирович, 01.02.1961, с. Андреевка Октябрьского р-на Татарстан, Российская Федерация, СНИЛС 123-410-424 95 Паспорт гражданина Российской Федерации серия 36 06 №512897, выдан 22.08.2006, Жигулевским ГОВД Самарской обл. 423040, Респ. Татарстан, р-н. Нурлатский, г. Нурлат, ул. Г.Кариева, д. 12, кв. 9 Общество с ограниченной ответственностью "Агрофирма "Южная", ИНН: 1632008990
сведения о возможности предоставления третьим лицам персональных данных физического лица	данные отсутствуют
основание государственной регистрации:	Договор аренды земельного участка из земель сельскохозяйственного назначения, находящегося в общей долевой собственности, № 1, выдан 31.05.2006, заключили Тарасов В.В. от имени пайщиков иАфлятунов З.А. от имени ООО "Новый путь", дата государственной регистрации: 25.08.2006, номер государственной регистрации: 16-16-03-004-2006-160.1 Свидетельство о праве на наследство по закону, выдан 14.09.2021 Документ нотариально удостоверен: 14.09.2021 Мубаракшина Г.Н. 16/159-н/16-2021-5-297 Свидетельство о праве на наследство по завещанию, выдан 19.07.2023 Документ нотариально удостоверен: 19.07.2023 нотариус Нурлатского нотариального округа Республики Татарстан Мубаракшина Г.Н. 16/159-н/16-2023-3-1253 Договор дарения 7/3654 доли в праве общей долевой собственности земельного участка, № б/н, выдан 29.09.2023 Свидетельство о праве на наследство по завещанию, выдан 23.01.2024 Документ нотариально удостоверен: 23.01.2024 Щекач И.Ф., нотариусом Нурлатского нотариального округа Республики Татарстан 16/167-н/16-2024-2-47

ДОКУМЕНТ ПОДПИСАН
ЭЛЕКТРОННОЙ ПОДПИСЬЮ
Сертификат: 009F0BDC181A023B64597F1E2579BEFB50
Владелец: ФЕДЕРАЛЬНАЯ СЛУЖБА ГОСУДАРСТВЕННОЙ РЕГИСТРАЦИИ, КАДАСТРА И КАРТОГРАФИИ
Действителен: с 02.08.2024 по 26.10.2025

полное наименование должности		инициалы, фамилия

Земельный участок
вид объекта недвижимости

Лист № 392 раздела 2	Всего листов раздела 2: 696	Всего разделов: 7	Всего листов выписки: 2111

02.08.2025г. № КУВИ-001/2025-147013173	
Кадастровый номер:	16:32:000000:169(Единое землепользование)

	Свидетельство о праве собственности, № 16/167-н/16-2024-3-279, выдан 23.09.2024, Щекач Ирина Федоровна, нотариус Нурлатского нотариального округа Республики Татарстан Документ нотариально удостоверен: 23.09.2024 Щекач Ирина Федоровна, нотариус Нурлатского нотариального округа Республики Татарстан 16/167-н/16-2024-3-279 Свидетельство о праве на наследство по закону, № 16/167-н/16-2024-3-280, выдан 23.09.2024, Щекач Ирина Федоровна, нотариус Нурлатского нотариального округа Республики Татарстан Документ нотариально удостоверен: 23.09.2024 Щекач Ирина Федоровна, нотариус Нурлатского нотариального округа Республики Татарстан 16/167-н/16-2024-3-280 Свидетельство о праве собственности, № 16/167-н/16-2024-3-375, выдан 08.10.2024, Щекач Ирина Федоровна, нотариус Нурлатского нотариального округа Республики Татарстан Документ нотариально удостоверен: 08.10.2024 Щекач Ирина Федоровна, нотариус Нурлатского нотариального округа Республики Татарстан 16/167-н/16-2024-3-375 Свидетельство о праве на наследство по закону, № 16/167-н/16-2024-3-376, выдан 08.10.2024, Щекач Ирина Федоровна, нотариус Нурлатского нотариального округа Республики Татарстан Документ нотариально удостоверен: 08.10.2024 Щекач Ирина Федоровна, нотариус Нурлатского нотариального округа Республики Татарстан 16/167-н/16-2024-3-376 Свидетельство о праве на наследство по закону, выдан 16.12.2024 Документ нотариально удостоверен: 16.12.2024 нотариус Нурлатского нотариального округа Республики Татарстан Мубаракшина Г.Н. 16/159-н/16-2024-4-294
сведения об осуществлении государственной регистрации сделки, права, ограничения права без необходимого в силу закона согласия третьего лица, органа:	данные отсутствуют
сведения об управляющем залогом и о договоре управления залогом, если такой договор заключен для управления ипотекой:	данные отсутствуют
сведения о депозитарии, который осуществляет хранение обездвиженной документарной закладной или электронной закладной:	
ведения о внесении изменений или дополнений в регистрационную запись об ипотеке:	

полное наименование должности	ДОКУМЕНТ ПОДПИСАН ЭЛЕКТРОННОЙ ПОДПИСЬЮ Сертификат: 009F0BDC181A023B64597F1E2579BEFB50 Владелец: ФЕДЕРАЛЬНАЯ СЛУЖБА ГОСУДАРСТВЕННОЙ РЕГИСТРАЦИИ, КАДАСТРА И КАРТОГРАФИИ Действителен: с 02.08.2024 по 26.10.2025	инициалы, фамилия

Земельный участок
вид объекта недвижимости

Лист № 393 раздела 2	Всего листов раздела 2: 696	Всего разделов: 7	Всего листов выписки: 2111

02.08.2025г. № КУВИ-001/2025-147013173	
Кадастровый номер:	16:32:000000:169(Единое землепользование)

1	Правообладатель (правообладатели):		1.165	Алексеев Анатолий Федорович, 09.11.1970, дер. Андреевка Октябрьского района ТАССР, Российская Федерация, СНИЛС 044-095-737 58 Паспорт гражданина Российской Федерации серия 92 15 №989512, выдан 06.01.2016, Отделением УФМС России по Республике Татарстан в Нурлатском районе Республика Татарстан (Татарстан), Нурлатский район, г.Нурлат, ул.А.Халикова, д.52, кв.14
	Сведения о возможности предоставления третьим лицам персональных данных физического лица:		1.165.1	данные отсутствуют
2	Вид, номер, дата и время государственной регистрации права:		2.165	Общая долевая собственность, 1/297 16-16-03-001-2006-463.31 10.04.2006 00:00:00
3	Сведения об осуществлении государственной регистрации сделки, права без необходимого в силу закона согласия третьего лица, органа:		3.165	данные отсутствуют
4	Ограничение прав и обременение объекта недвижимости:			
	4.1	вид:	Аренда	
		дата государственной регистрации:	25.08.2006 00:00:00	
		номер государственной регистрации:	16-16-03-004-2006-160.1	
		срок, на который установлены ограничение прав и обременение объекта недвижимости:	Срок действия с 01.06.2006 по 01.06.2055 с 01.06.2006 по 01.06.2055	
		лицо, в пользу которого установлены ограничение прав и обременение объекта недвижимости:	Инякин Вячеслав Владимирович, 01.02.1961, с. Андреевка Октябрьского р-на Татарстан, Российская Федерация, СНИЛС 123-410-424 95 Паспорт гражданина Российской Федерации серия 36 06 №512897, выдан 22.08.2006, Жигулевским ГОВД Самарской обл. 423040, Респ. Татарстан, р-н. Нурлатский, г. Нурлат, ул. Г.Кариева, д. 12, кв. 9 Общество с ограниченной ответственностью "Агрофирма "Южная", ИНН: 1632008990	
		сведения о возможности предоставления третьим лицам персональных данных физического лица	данные отсутствуют	
		основание государственной регистрации:	Договор аренды земельного участка из земель сельскохозяйственного назначения, находящегося в общей долевой собственности, № 1, выдан 31.05.2006, заключили Тарасов В.В. от имени пайщиков иАфлятунов З.А. от имени ООО "Новый путь", дата государственной регистрации: 25.08.2006, номер государственной регистрации: 16-16-03-004-2006-160.1	

ДОКУМЕНТ ПОДПИСАН
ЭЛЕКТРОННОЙ ПОДПИСЬЮ
Сертификат: 009F0BDC181A023B64597F1E2579BEFB50
Владелец: ФЕДЕРАЛЬНАЯ СЛУЖБА ГОСУДАРСТВЕННОЙ РЕГИСТРАЦИИ, КАДАСТРА И КАРТОГРАФИИ
Действителен: с 02.08.2024 по 26.10.2025

полное наименование должности		инициалы, фамилия

Земельный участок
вид объекта недвижимости

Лист № 394 раздела 2	Всего листов раздела 2: 696	Всего разделов: 7	Всего листов выписки: 2111

02.08.2025г. № КУВИ-001/2025-147013173	
Кадастровый номер:	16:32:000000:169(Единое землепользование)

Свидетельство о праве на наследство по закону, выдан 14.09.2021
Документ нотариально удостоверен: 14.09.2021 Мубаракшина Г.Н. 16/159-н/16-2021-5-297

Свидетельство о праве на наследство по завещанию, выдан 19.07.2023
Документ нотариально удостоверен: 19.07.2023 нотариус Нурлатского нотариального округа Республики Татарстан Мубаракшина Г.Н. 16/159-н/16-2023-3-1253

Договор дарения 7/3654 доли в праве общей долевой собственности земельного участка, № б/н, выдан 29.09.2023

Свидетельство о праве на наследство по завещанию, выдан 23.01.2024
Документ нотариально удостоверен: 23.01.2024 Щекач И.Ф., нотариусом Нурлатского нотариального округа Республики Татарстан 16/167-н/16-2024-2-47

Свидетельство о праве собственности, № 16/167-н/16-2024-3-279, выдан 23.09.2024, Щекач Ирина Федоровна, нотариус Нурлатского нотариального округа Республики Татарстан
Документ нотариально удостоверен: 23.09.2024 Щекач Ирина Федоровна, нотариус Нурлатского нотариального округа Республики Татарстан 16/167-н/16-2024-3-279

Свидетельство о праве на наследство по закону, № 16/167-н/16-2024-3-280, выдан 23.09.2024, Щекач Ирина Федоровна, нотариус Нурлатского нотариального округа Республики Татарстан
Документ нотариально удостоверен: 23.09.2024 Щекач Ирина Федоровна, нотариус Нурлатского нотариального округа Республики Татарстан 16/167-н/16-2024-3-280

Свидетельство о праве собственности, № 16/167-н/16-2024-3-375, выдан 08.10.2024, Щекач Ирина Федоровна, нотариус Нурлатского нотариального округа Республики Татарстан
Документ нотариально удостоверен: 08.10.2024 Щекач Ирина Федоровна, нотариус Нурлатского нотариального округа Республики Татарстан 16/167-н/16-2024-3-375

Свидетельство о праве на наследство по закону, № 16/167-н/16-2024-3-376, выдан 08.10.2024, Щекач Ирина Федоровна, нотариус Нурлатского нотариального округа Республики Татарстан
Документ нотариально удостоверен: 08.10.2024 Щекач Ирина Федоровна, нотариус Нурлатского нотариального округа Республики Татарстан 16/167-н/16-2024-3-376

ДОКУМЕНТ ПОДПИСАН
ЭЛЕКТРОННОЙ ПОДПИСЬЮ
Сертификат: 009F0BDC181A023B64597F1E2579BEFB50
Владелец: ФЕДЕРАЛЬНАЯ СЛУЖБА ГОСУДАРСТВЕННОЙ РЕГИСТРАЦИИ, КАДАСТРА И КАРТОГРАФИИ
Действителен: с 02.08.2024 по 26.10.2025

полное наименование должности		инициалы, фамилия

Земельный участок
вид объекта недвижимости

Лист № 395 раздела 2	Всего листов раздела 2: 696	Всего разделов: 7	Всего листов выписки: 2111

02.08.2025г. № КУВИ-001/2025-147013173	
Кадастровый номер:	16:32:000000:169(Единое землепользование)

			Свидетельство о праве на наследство по закону, выдан 16.12.2024 Документ нотариально удостоверен: 16.12.2024 нотариус Нурлатского нотариального округа Республики Татарстан Мубаракшина Г.Н. 16/159-н/16-2024-4-294	
		сведения об осуществлении государственной регистрации сделки, права, ограничения права без необходимого в силу закона согласия третьего лица, органа:	данные отсутствуют	
		сведения об управляющем залогом и о договоре управления залогом, если такой договор заключен для управления ипотекой:	данные отсутствуют	
		сведения о депозитарии, который осуществляет хранение обездвиженной документарной закладной или электронной закладной:		
		ведения о внесении изменений или дополнений в регистрационную запись об ипотеке:		
1	Правообладатель (правообладатели):		1.166	Алексеев Анатолий Петрович, 04.10.1977, с. Андреевка Октябрьского района ТАССР, Гражданин РФ, СНИЛС 048-227-020 41 Паспорт гражданина Российской Федерации серия 92 04 №523434, выдан 01.06.2003, ОВД Нурлатского района Республики Татарстан
	Сведения о возможности предоставления третьим лицам персональных данных физического лица:		1.166.1	данные отсутствуют
2	Вид, номер, дата и время государственной регистрации права:		2.166	Общая долевая собственность, 1/297 16-16-03-001-2006-463.30 10.04.2006 00:00:00
3	Сведения об осуществлении государственной регистрации сделки, права без необходимого в силу закона согласия третьего лица, органа:		3.166	данные отсутствуют
4	Ограничение прав и обременение объекта недвижимости:			
	4.1	вид:	Аренда	
		дата государственной регистрации:	25.08.2006 00:00:00	
		номер государственной регистрации:	16-16-03-004-2006-160.1	
		срок, на который установлены ограничение прав и обременение объекта недвижимости:	Срок действия с 01.06.2006 по 01.06.2055 с 01.06.2006 по 01.06.2055	

ДОКУМЕНТ ПОДПИСАН
ЭЛЕКТРОННОЙ ПОДПИСЬЮ
Сертификат: 009F0BDC181A023B64597F1E2579BEFB50
Владелец: ФЕДЕРАЛЬНАЯ СЛУЖБА ГОСУДАРСТВЕННОЙ РЕГИСТРАЦИИ, КАДАСТРА И КАРТОГРАФИИ
Действителен: с 02.08.2024 по 26.10.2025

полное наименование должности		инициалы, фамилия

Земельный участок
вид объекта недвижимости

Лист № 396 раздела 2	Всего листов раздела 2: 696	Всего разделов: 7	Всего листов выписки: 2111

02.08.2025г. № КУВИ-001/2025-147013173	
Кадастровый номер:	16:32:000000:169(Единое землепользование)

лицо, в пользу которого установлены ограничение прав и обременение объекта недвижимости:	Инякин Вячеслав Владимирович, 01.02.1961, с. Андреевка Октябрьского р-на Татарстан, Российская Федерация, СНИЛС 123-410-424 95 Паспорт гражданина Российской Федерации серия 36 06 №512897, выдан 22.08.2006, Жигулевским ГОВД Самарской обл. 423040, Респ. Татарстан, р-н. Нурлатский, г. Нурлат, ул. Г.Кариева, д. 12, кв. 9 Общество с ограниченной ответственностью "Агрофирма "Южная", ИНН: 1632008990
сведения о возможности предоставления третьим лицам персональных данных физического лица	данные отсутствуют
основание государственной регистрации:	Договор аренды земельного участка из земель сельскохозяйственного назначения, находящегося в общей долевой собственности, № 1, выдан 31.05.2006, заключили Тарасов В.В. от имени пайщиков иАфлятунов З.А. от имени ООО "Новый путь", дата государственной регистрации: 25.08.2006, номер государственной регистрации: 16-16-03-004-2006-160.1 Свидетельство о праве на наследство по закону, выдан 14.09.2021 Документ нотариально удостоверен: 14.09.2021 Мубаракшина Г.Н. 16/159-н/16-2021-5-297 Свидетельство о праве на наследство по завещанию, выдан 19.07.2023 Документ нотариально удостоверен: 19.07.2023 нотариус Нурлатского нотариального округа Республики Татарстан Мубаракшина Г.Н. 16/159-н/16-2023-3-1253 Договор дарения 7/3654 доли в праве общей долевой собственности земельного участка, № б/н, выдан 29.09.2023 Свидетельство о праве на наследство по завещанию, выдан 23.01.2024 Документ нотариально удостоверен: 23.01.2024 Щекач И.Ф., нотариусом Нурлатского нотариального округа Республики Татарстан 16/167-н/16-2024-2-47 Свидетельство о праве собственности, № 16/167-н/16-2024-3-279, выдан 23.09.2024, Щекач Ирина Федоровна, нотариус Нурлатского нотариального округа Республики Татарстан Документ нотариально удостоверен: 23.09.2024 Щекач Ирина Федоровна, нотариус Нурлатского нотариального округа Республики Татарстан 16/167-н/16-2024-3-279

ДОКУМЕНТ ПОДПИСАН
ЭЛЕКТРОННОЙ ПОДПИСЬЮ
Сертификат: 009F0BDC181A023B64597F1E2579BEFB50
Владелец: ФЕДЕРАЛЬНАЯ СЛУЖБА ГОСУДАРСТВЕННОЙ РЕГИСТРАЦИИ, КАДАСТРА И КАРТОГРАФИИ
Действителен: с 02.08.2024 по 26.10.2025

полное наименование должности		инициалы, фамилия

Земельный участок
вид объекта недвижимости

Лист № 397 раздела 2	Всего листов раздела 2: 696	Всего разделов: 7	Всего листов выписки: 2111

02.08.2025г. № КУВИ-001/2025-147013173	
Кадастровый номер:	16:32:000000:169(Единое землепользование)

			Свидетельство о праве на наследство по закону, № 16/167-н/16-2024-3-280, выдан 23.09.2024, Щекач Ирина Федоровна, нотариус Нурлатского нотариального округа Республики Татарстан Документ нотариально удостоверен: 23.09.2024 Щекач Ирина Федоровна, нотариус Нурлатского нотариального округа Республики Татарстан 16/167-н/16-2024-3-280 Свидетельство о праве собственности, № 16/167-н/16-2024-3-375, выдан 08.10.2024, Щекач Ирина Федоровна, нотариус Нурлатского нотариального округа Республики Татарстан Документ нотариально удостоверен: 08.10.2024 Щекач Ирина Федоровна, нотариус Нурлатского нотариального округа Республики Татарстан 16/167-н/16-2024-3-375 Свидетельство о праве на наследство по закону, № 16/167-н/16-2024-3-376, выдан 08.10.2024, Щекач Ирина Федоровна, нотариус Нурлатского нотариального округа Республики Татарстан Документ нотариально удостоверен: 08.10.2024 Щекач Ирина Федоровна, нотариус Нурлатского нотариального округа Республики Татарстан 16/167-н/16-2024-3-376 Свидетельство о праве на наследство по закону, выдан 16.12.2024 Документ нотариально удостоверен: 16.12.2024 нотариус Нурлатского нотариального округа Республики Татарстан Мубаракшина Г.Н. 16/159-н/16-2024-4-294
		сведения об осуществлении государственной регистрации сделки, права, ограничения права без необходимого в силу закона согласия третьего лица, органа:	данные отсутствуют	
		сведения об управляющем залогом и о договоре управления залогом, если такой договор заключен для управления ипотекой:	данные отсутствуют	
		сведения о депозитарии, который осуществляет хранение обездвиженной документарной закладной или электронной закладной:		
		ведения о внесении изменений или дополнений в регистрационную запись об ипотеке:		
1	Правообладатель (правообладатели):	1.167	Яковлев Василий Петрович, 27.02.1958, Гражданин РФ, СНИЛС 048-227-316 54 Паспорт гражданина Российской Федерации серия 92 04 №523776, выдан 09.06.2003, ОВД Нурлатского района Республики Татарстан	
	Сведения о возможности предоставления третьим лицам персональных данных физического лица:	1.167.1	данные отсутствуют	

ДОКУМЕНТ ПОДПИСАН
ЭЛЕКТРОННОЙ ПОДПИСЬЮ
Сертификат: 009F0BDC181A023B64597F1E2579BEFB50
Владелец: ФЕДЕРАЛЬНАЯ СЛУЖБА ГОСУДАРСТВЕННОЙ РЕГИСТРАЦИИ, КАДАСТРА И КАРТОГРАФИИ
Действителен: с 02.08.2024 по 26.10.2025

полное наименование должности		инициалы, фамилия

Земельный участок
вид объекта недвижимости

Лист № 398 раздела 2	Всего листов раздела 2: 696	Всего разделов: 7	Всего листов выписки: 2111

02.08.2025г. № КУВИ-001/2025-147013173	
Кадастровый номер:	16:32:000000:169(Единое землепользование)

2	Вид, номер, дата и время государственной регистрации права:		2.167	Общая долевая собственность, 1/297 16-16-03-001-2006-463.293 10.04.2006 00:00:00
3	Сведения об осуществлении государственной регистрации сделки, права без необходимого в силу закона согласия третьего лица, органа:		3.167	данные отсутствуют
4	Ограничение прав и обременение объекта недвижимости:			
	4.1	вид:	Аренда	
		дата государственной регистрации:	25.08.2006 00:00:00	
		номер государственной регистрации:	16-16-03-004-2006-160.1	
		срок, на который установлены ограничение прав и обременение объекта недвижимости:	Срок действия с 01.06.2006 по 01.06.2055 с 01.06.2006 по 01.06.2055	
		лицо, в пользу которого установлены ограничение прав и обременение объекта недвижимости:	Инякин Вячеслав Владимирович, 01.02.1961, с. Андреевка Октябрьского р-на Татарстан, Российская Федерация, СНИЛС 123-410-424 95 Паспорт гражданина Российской Федерации серия 36 06 №512897, выдан 22.08.2006, Жигулевским ГОВД Самарской обл. 423040, Респ. Татарстан, р-н. Нурлатский, г. Нурлат, ул. Г.Кариева, д. 12, кв. 9 Общество с ограниченной ответственностью "Агрофирма "Южная", ИНН: 1632008990	
		сведения о возможности предоставления третьим лицам персональных данных физического лица	данные отсутствуют	
		основание государственной регистрации:	Договор аренды земельного участка из земель сельскохозяйственного назначения, находящегося в общей долевой собственности, № 1, выдан 31.05.2006, заключили Тарасов В.В. от имени пайщиков иАфлятунов З.А. от имени ООО "Новый путь", дата государственной регистрации: 25.08.2006, номер государственной регистрации: 16-16-03-004-2006-160.1 Свидетельство о праве на наследство по закону, выдан 14.09.2021 Документ нотариально удостоверен: 14.09.2021 Мубаракшина Г.Н. 16/159-н/16-2021-5-297 Свидетельство о праве на наследство по завещанию, выдан 19.07.2023 Документ нотариально удостоверен: 19.07.2023 нотариус Нурлатского нотариального округа Республики Татарстан Мубаракшина Г.Н. 16/159-н/16-2023-3-1253	

ДОКУМЕНТ ПОДПИСАН
ЭЛЕКТРОННОЙ ПОДПИСЬЮ
Сертификат: 009F0BDC181A023B64597F1E2579BEFB50
Владелец: ФЕДЕРАЛЬНАЯ СЛУЖБА ГОСУДАРСТВЕННОЙ РЕГИСТРАЦИИ, КАДАСТРА И КАРТОГРАФИИ
Действителен: с 02.08.2024 по 26.10.2025

полное наименование должности		инициалы, фамилия

Земельный участок
вид объекта недвижимости

Лист № 399 раздела 2	Всего листов раздела 2: 696	Всего разделов: 7	Всего листов выписки: 2111

02.08.2025г. № КУВИ-001/2025-147013173

Кадастровый номер:	16:32:000000:169(Единое землепользование)

	Договор дарения 7/3654 доли в праве общей долевой собственности земельного участка, № б/н, выдан 29.09.2023 Свидетельство о праве на наследство по завещанию, выдан 23.01.2024 Документ нотариально удостоверен: 23.01.2024 Щекач И.Ф., нотариусом Нурлатского нотариального округа Республики Татарстан 16/167-н/16-2024-2-47 Свидетельство о праве собственности, № 16/167-н/16-2024-3-279, выдан 23.09.2024, Щекач Ирина Федоровна, нотариус Нурлатского нотариального округа Республики Татарстан Документ нотариально удостоверен: 23.09.2024 Щекач Ирина Федоровна, нотариус Нурлатского нотариального округа Республики Татарстан 16/167-н/16-2024-3-279 Свидетельство о праве на наследство по закону, № 16/167-н/16-2024-3-280, выдан 23.09.2024, Щекач Ирина Федоровна, нотариус Нурлатского нотариального округа Республики Татарстан Документ нотариально удостоверен: 23.09.2024 Щекач Ирина Федоровна, нотариус Нурлатского нотариального округа Республики Татарстан 16/167-н/16-2024-3-280 Свидетельство о праве собственности, № 16/167-н/16-2024-3-375, выдан 08.10.2024, Щекач Ирина Федоровна, нотариус Нурлатского нотариального округа Республики Татарстан Документ нотариально удостоверен: 08.10.2024 Щекач Ирина Федоровна, нотариус Нурлатского нотариального округа Республики Татарстан 16/167-н/16-2024-3-375 Свидетельство о праве на наследство по закону, № 16/167-н/16-2024-3-376, выдан 08.10.2024, Щекач Ирина Федоровна, нотариус Нурлатского нотариального округа Республики Татарстан Документ нотариально удостоверен: 08.10.2024 Щекач Ирина Федоровна, нотариус Нурлатского нотариального округа Республики Татарстан 16/167-н/16-2024-3-376 Свидетельство о праве на наследство по закону, выдан 16.12.2024 Документ нотариально удостоверен: 16.12.2024 нотариус Нурлатского нотариального округа Республики Татарстан Мубаракшина Г.Н. 16/159-н/16-2024-4-294
сведения об осуществлении государственной регистрации сделки, права, ограничения права без необходимого в силу закона согласия третьего лица, органа:	данные отсутствуют

ДОКУМЕНТ ПОДПИСАН
ЭЛЕКТРОННОЙ ПОДПИСЬЮ
Сертификат: 009F0BDC181A023B64597F1E2579BEFB50
Владелец: ФЕДЕРАЛЬНАЯ СЛУЖБА ГОСУДАРСТВЕННОЙ РЕГИСТРАЦИИ, КАДАСТРА И КАРТОГРАФИИ
Действителен: с 02.08.2024 по 26.10.2025

полное наименование должности		инициалы, фамилия

Земельный участок
вид объекта недвижимости

Лист № 400 раздела 2	Всего листов раздела 2: 696	Всего разделов: 7	Всего листов выписки: 2111

02.08.2025г. № КУВИ-001/2025-147013173	
Кадастровый номер:	16:32:000000:169(Единое землепользование)

		сведения об управляющем залогом и о договоре управления залогом, если такой договор заключен для управления ипотекой:	данные отсутствуют	
		сведения о депозитарии, который осуществляет хранение обездвиженной документарной закладной или электронной закладной:		
		ведения о внесении изменений или дополнений в регистрационную запись об ипотеке:		
1	Правообладатель (правообладатели):		1.168	Яковлев Андриян Николаевич, 13.03.1975, сел. Андреевка Октябрьского района ТАССР, Гражданин РФ, СНИЛС 048-227-022 43 Паспорт гражданина Российской Федерации серия 92 04 №680799, выдан 03.08.2003, ОВД Нурлатского района Республики Татарстан
	Сведения о возможности предоставления третьим лицам персональных данных физического лица:		1.168.1	данные отсутствуют
2	Вид, номер, дата и время государственной регистрации права:		2.168	Общая долевая собственность, 1/297 16-16-03-001-2006-463.292 10.04.2006 00:00:00
3	Сведения об осуществлении государственной регистрации сделки, права без необходимого в силу закона согласия третьего лица, органа:		3.168	данные отсутствуют
4	Ограничение прав и обременение объекта недвижимости:			
	4.1	вид:	Аренда	
		дата государственной регистрации:	25.08.2006 00:00:00	
		номер государственной регистрации:	16-16-03-004-2006-160.1	
		срок, на который установлены ограничение прав и обременение объекта недвижимости:	Срок действия с 01.06.2006 по 01.06.2055 с 01.06.2006 по 01.06.2055	
		лицо, в пользу которого установлены ограничение прав и обременение объекта недвижимости:	Инякин Вячеслав Владимирович, 01.02.1961, с. Андреевка Октябрьского р-на Татарстан, Российская Федерация, СНИЛС 123-410-424 95 Паспорт гражданина Российской Федерации серия 36 06 №512897, выдан 22.08.2006, Жигулевским ГОВД Самарской обл. 423040, Респ. Татарстан, р-н. Нурлатский, г. Нурлат, ул. Г.Кариева, д. 12, кв. 9 Общество с ограниченной ответственностью "Агрофирма "Южная", ИНН: 1632008990	

ДОКУМЕНТ ПОДПИСАН
ЭЛЕКТРОННОЙ ПОДПИСЬЮ
Сертификат: 009F0BDC181A023B64597F1E2579BEFB50
Владелец: ФЕДЕРАЛЬНАЯ СЛУЖБА ГОСУДАРСТВЕННОЙ РЕГИСТРАЦИИ, КАДАСТРА И КАРТОГРАФИИ
Действителен: с 02.08.2024 по 26.10.2025

полное наименование должности		инициалы, фамилия

Земельный участок
вид объекта недвижимости

Лист № 401 раздела 2	Всего листов раздела 2: 696	Всего разделов: 7	Всего листов выписки: 2111

02.08.2025г. № КУВИ-001/2025-147013173	
Кадастровый номер:	16:32:000000:169(Единое землепользование)

сведения о возможности предоставления третьим лицам персональных данных физического лица	данные отсутствуют
основание государственной регистрации:	Договор аренды земельного участка из земель сельскохозяйственного назначения, находящегося в общей долевой собственности, № 1, выдан 31.05.2006, заключили Тарасов В.В. от имени пайщиков иАфлятунов З.А. от имени ООО "Новый путь", дата государственной регистрации: 25.08.2006, номер государственной регистрации: 16-16-03-004-2006-160.1 Свидетельство о праве на наследство по закону, выдан 14.09.2021 Документ нотариально удостоверен: 14.09.2021 Мубаракшина Г.Н. 16/159-н/16-2021-5-297 Свидетельство о праве на наследство по завещанию, выдан 19.07.2023 Документ нотариально удостоверен: 19.07.2023 нотариус Нурлатского нотариального округа Республики Татарстан Мубаракшина Г.Н. 16/159-н/16-2023-3-1253 Договор дарения 7/3654 доли в праве общей долевой собственности земельного участка, № б/н, выдан 29.09.2023 Свидетельство о праве на наследство по завещанию, выдан 23.01.2024 Документ нотариально удостоверен: 23.01.2024 Щекач И.Ф., нотариусом Нурлатского нотариального округа Республики Татарстан 16/167-н/16-2024-2-47 Свидетельство о праве собственности, № 16/167-н/16-2024-3-279, выдан 23.09.2024, Щекач Ирина Федоровна, нотариус Нурлатского нотариального округа Республики Татарстан Документ нотариально удостоверен: 23.09.2024 Щекач Ирина Федоровна, нотариус Нурлатского нотариального округа Республики Татарстан 16/167-н/16-2024-3-279 Свидетельство о праве на наследство по закону, № 16/167-н/16-2024-3-280, выдан 23.09.2024, Щекач Ирина Федоровна, нотариус Нурлатского нотариального округа Республики Татарстан Документ нотариально удостоверен: 23.09.2024 Щекач Ирина Федоровна, нотариус Нурлатского нотариального округа Республики Татарстан 16/167-н/16-2024-3-280

ДОКУМЕНТ ПОДПИСАН
ЭЛЕКТРОННОЙ ПОДПИСЬЮ
Сертификат: 009F0BDC181A023B64597F1E2579BEFB50
Владелец: ФЕДЕРАЛЬНАЯ СЛУЖБА ГОСУДАРСТВЕННОЙ РЕГИСТРАЦИИ, КАДАСТРА И КАРТОГРАФИИ
Действителен: с 02.08.2024 по 26.10.2025

полное наименование должности		инициалы, фамилия

Земельный участок			
вид объекта недвижимости			
Лист № 402 раздела 2	Всего листов раздела 2: 696	Всего разделов: 7	Всего листов выписки: 2111

02.08.2025г. № КУВИ-001/2025-147013173	
Кадастровый номер:	16:32:000000:169(Единое землепользование)

			Свидетельство о праве собственности, № 16/167-н/16-2024-3-375, выдан 08.10.2024, Щекач Ирина Федоровна, нотариус Нурлатского нотариального округа Республики Татарстан Документ нотариально удостоверен: 08.10.2024 Щекач Ирина Федоровна, нотариус Нурлатского нотариального округа Республики Татарстан 16/167-н/16-2024-3-375 Свидетельство о праве на наследство по закону, № 16/167-н/16-2024-3-376, выдан 08.10.2024, Щекач Ирина Федоровна, нотариус Нурлатского нотариального округа Республики Татарстан Документ нотариально удостоверен: 08.10.2024 Щекач Ирина Федоровна, нотариус Нурлатского нотариального округа Республики Татарстан 16/167-н/16-2024-3-376 Свидетельство о праве на наследство по закону, выдан 16.12.2024 Документ нотариально удостоверен: 16.12.2024 нотариус Нурлатского нотариального округа Республики Татарстан Мубаракшина Г.Н. 16/159-н/16-2024-4-294
		сведения об осуществлении государственной регистрации сделки, права, ограничения права без необходимого в силу закона согласия третьего лица, органа:	данные отсутствуют	
		сведения об управляющем залогом и о договоре управления залогом, если такой договор заключен для управления ипотекой:	данные отсутствуют	
		сведения о депозитарии, который осуществляет хранение обездвиженной документарной закладной или электронной закладной:		
		ведения о внесении изменений или дополнений в регистрационную запись об ипотеке:		
1	Правообладатель (правообладатели):	1.169	Шадрина Надежда Николаевна, 24.04.1971, дер.Андреевка Октябрьского района ТАССР, Российская Федерация, СНИЛС 048-459-164 91 Паспорт гражданина Российской Федерации серия 92 16 №046015, выдан 10.05.2016, Отделением УФМС России по Республике Татарстан в Нурлатском районе Республика Татарстан (Татарстан), Нурлатский район, с.Андреевка, ул.им Н.И.Маслакова, д.2	
	Сведения о возможности предоставления третьим лицам персональных данных физического лица:	1.169.1	данные отсутствуют	
2	Вид, номер, дата и время государственной регистрации права:	2.169	Общая долевая собственность, 1/297 16-16-03-001-2006-463.291 10.04.2006 00:00:00	

ДОКУМЕНТ ПОДПИСАН
ЭЛЕКТРОННОЙ ПОДПИСЬЮ
Сертификат: 009F0BDC181A023B64597F1E2579BEFB50
Владелец: ФЕДЕРАЛЬНАЯ СЛУЖБА ГОСУДАРСТВЕННОЙ РЕГИСТРАЦИИ, КАДАСТРА И КАРТОГРАФИИ
Действителен: с 02.08.2024 по 26.10.2025

полное наименование должности		инициалы, фамилия

Земельный участок
вид объекта недвижимости

Лист № 403 раздела 2	Всего листов раздела 2: 696	Всего разделов: 7	Всего листов выписки: 2111

02.08.2025г. № КУВИ-001/2025-147013173	
Кадастровый номер:	16:32:000000:169(Единое землепользование)

3	Сведения об осуществлении государственной регистрации сделки, права без необходимого в силу закона согласия третьего лица, органа:		3.169	данные отсутствуют
4	Ограничение прав и обременение объекта недвижимости:			
	4.1	вид:	Аренда	
		дата государственной регистрации:	25.08.2006 00:00:00	
		номер государственной регистрации:	16-16-03-004-2006-160.1	
		срок, на который установлены ограничение прав и обременение объекта недвижимости:	Срок действия с 01.06.2006 по 01.06.2055 с 01.06.2006 по 01.06.2055	
		лицо, в пользу которого установлены ограничение прав и обременение объекта недвижимости:	Инякин Вячеслав Владимирович, 01.02.1961, с. Андреевка Октябрьского р-на Татарстан, Российская Федерация, СНИЛС 123-410-424 95 Паспорт гражданина Российской Федерации серия 36 06 №512897, выдан 22.08.2006, Жигулевским ГОВД Самарской обл. 423040, Респ. Татарстан, р-н. Нурлатский, г. Нурлат, ул. Г.Кариева, д. 12, кв. 9 Общество с ограниченной ответственностью "Агрофирма "Южная", ИНН: 1632008990	
		сведения о возможности предоставления третьим лицам персональных данных физического лица	данные отсутствуют	
		основание государственной регистрации:	Договор аренды земельного участка из земель сельскохозяйственного назначения, находящегося в общей долевой собственности, № 1, выдан 31.05.2006, заключили Тарасов В.В. от имени пайщиков иАфлятунов З.А. от имени ООО "Новый путь", дата государственной регистрации: 25.08.2006, номер государственной регистрации: 16-16-03-004-2006-160.1 Свидетельство о праве на наследство по закону, выдан 14.09.2021 Документ нотариально удостоверен: 14.09.2021 Мубаракшина Г.Н. 16/159-н/16-2021-5-297 Свидетельство о праве на наследство по завещанию, выдан 19.07.2023 Документ нотариально удостоверен: 19.07.2023 нотариус Нурлатского нотариального округа Республики Татарстан Мубаракшина Г.Н. 16/159-н/16-2023-3-1253 Договор дарения 7/3654 доли в праве общей долевой собственности земельного участка, № б/н, выдан 29.09.2023	

полное наименование должности		инициалы, фамилия

ДОКУМЕНТ ПОДПИСАН
ЭЛЕКТРОННОЙ ПОДПИСЬЮ
Сертификат: 009F0BDC181A023B64597F1E2579BEFB50
Владелец: ФЕДЕРАЛЬНАЯ СЛУЖБА ГОСУДАРСТВЕННОЙ РЕГИСТРАЦИИ, КАДАСТРА И КАРТОГРАФИИ
Действителен: с 02.08.2024 по 26.10.2025

Земельный участок
вид объекта недвижимости

Лист № 404 раздела 2	Всего листов раздела 2: 696	Всего разделов: 7	Всего листов выписки: 2111

02.08.2025г. № КУВИ-001/2025-147013173	
Кадастровый номер:	16:32:000000:169(Единое землепользование)

	Свидетельство о праве на наследство по завещанию, выдан 23.01.2024 Документ нотариально удостоверен: 23.01.2024 Щекач И.Ф., нотариусом Нурлатского нотариального округа Республики Татарстан 16/167-н/16-2024-2-47 Свидетельство о праве собственности, № 16/167-н/16-2024-3-279, выдан 23.09.2024, Щекач Ирина Федоровна, нотариус Нурлатского нотариального округа Республики Татарстан Документ нотариально удостоверен: 23.09.2024 Щекач Ирина Федоровна, нотариус Нурлатского нотариального округа Республики Татарстан 16/167-н/16-2024-3-279 Свидетельство о праве на наследство по закону, № 16/167-н/16-2024-3-280, выдан 23.09.2024, Щекач Ирина Федоровна, нотариус Нурлатского нотариального округа Республики Татарстан Документ нотариально удостоверен: 23.09.2024 Щекач Ирина Федоровна, нотариус Нурлатского нотариального округа Республики Татарстан 16/167-н/16-2024-3-280 Свидетельство о праве собственности, № 16/167-н/16-2024-3-375, выдан 08.10.2024, Щекач Ирина Федоровна, нотариус Нурлатского нотариального округа Республики Татарстан Документ нотариально удостоверен: 08.10.2024 Щекач Ирина Федоровна, нотариус Нурлатского нотариального округа Республики Татарстан 16/167-н/16-2024-3-375 Свидетельство о праве на наследство по закону, № 16/167-н/16-2024-3-376, выдан 08.10.2024, Щекач Ирина Федоровна, нотариус Нурлатского нотариального округа Республики Татарстан Документ нотариально удостоверен: 08.10.2024 Щекач Ирина Федоровна, нотариус Нурлатского нотариального округа Республики Татарстан 16/167-н/16-2024-3-376 Свидетельство о праве на наследство по закону, выдан 16.12.2024 Документ нотариально удостоверен: 16.12.2024 нотариус Нурлатского нотариального округа Республики Татарстан Мубаракшина Г.Н. 16/159-н/16-2024-4-294
сведения об осуществлении государственной регистрации сделки, права, ограничения права без необходимого в силу закона согласия третьего лица, органа:	данные отсутствуют
сведения об управляющем залогом и о договоре управления залогом, если такой договор заключен для управления ипотекой:	данные отсутствуют

ДОКУМЕНТ ПОДПИСАН
ЭЛЕКТРОННОЙ ПОДПИСЬЮ
Сертификат: 009F0BDC181A023B64597F1E2579BEFB50
Владелец: ФЕДЕРАЛЬНАЯ СЛУЖБА ГОСУДАРСТВЕННОЙ РЕГИСТРАЦИИ, КАДАСТРА И КАРТОГРАФИИ
Действителен: с 02.08.2024 по 26.10.2025

полное наименование должности		инициалы, фамилия

Земельный участок
вид объекта недвижимости

Лист № 405 раздела 2	Всего листов раздела 2: 696	Всего разделов: 7	Всего листов выписки: 2111

02.08.2025г. № КУВИ-001/2025-147013173	
Кадастровый номер:	16:32:000000:169(Единое землепользование)

		сведения о депозитарии, который осуществляет хранение обездвиженной документарной закладной или электронной закладной:		
		ведения о внесении изменений или дополнений в регистрационную запись об ипотеке:		
1	Правообладатель (правообладатели):		1.170	Хмелева Надежда Васильевна, 28.03.1973, Гражданка РФ, СНИЛС 048-227-058 55 Паспорт гражданина Российской Федерации серия 92 04 №680187, выдан 23.07.2003, ОВД Нурлатского района Республики Татарстан
	Сведения о возможности предоставления третьим лицам персональных данных физического лица:		1.170.1	данные отсутствуют
2	Вид, номер, дата и время государственной регистрации права:		2.170	Общая долевая собственность, 1/297 16-16-03-001-2006-463.290 10.04.2006 00:00:00
3	Сведения об осуществлении государственной регистрации сделки, права без необходимого в силу закона согласия третьего лица, органа:		3.170	данные отсутствуют
4	Ограничение прав и обременение объекта недвижимости:			
	4.1	вид:	Аренда	
		дата государственной регистрации:	25.08.2006 00:00:00	
		номер государственной регистрации:	16-16-03-004-2006-160.1	
		срок, на который установлены ограничение прав и обременение объекта недвижимости:	Срок действия с 01.06.2006 по 01.06.2055 с 01.06.2006 по 01.06.2055	
		лицо, в пользу которого установлены ограничение прав и обременение объекта недвижимости:	Инякин Вячеслав Владимирович, 01.02.1961, с. Андреевка Октябрьского р-на Татарстан, Российская Федерация, СНИЛС 123-410-424 95 Паспорт гражданина Российской Федерации серия 36 06 №512897, выдан 22.08.2006, Жигулевским ГОВД Самарской обл. 423040, Респ. Татарстан, р-н. Нурлатский, г. Нурлат, ул. Г.Кариева, д. 12, кв. 9 Общество с ограниченной ответственностью "Агрофирма "Южная", ИНН: 1632008990	
		сведения о возможности предоставления третьим лицам персональных данных физического лица	данные отсутствуют	

ДОКУМЕНТ ПОДПИСАН
ЭЛЕКТРОННОЙ ПОДПИСЬЮ
Сертификат: 009F0BDC181A023B64597F1E2579BEFB50
Владелец: ФЕДЕРАЛЬНАЯ СЛУЖБА ГОСУДАРСТВЕННОЙ РЕГИСТРАЦИИ, КАДАСТРА И КАРТОГРАФИИ
Действителен: с 02.08.2024 по 26.10.2025

полное наименование должности		инициалы, фамилия

Земельный участок
вид объекта недвижимости

Лист № 406 раздела 2	Всего листов раздела 2: 696	Всего разделов: 7	Всего листов выписки: 2111

02.08.2025г. № КУВИ-001/2025-147013173	
Кадастровый номер:	16:32:000000:169(Единое землепользование)

основание государственной регистрации:	Договор аренды земельного участка из земель сельскохозяйственного назначения, находящегося в общей долевой собственности, № 1, выдан 31.05.2006, заключили Тарасов В.В. от имени пайщиков иАфлятунов З.А. от имени ООО "Новый путь", дата государственной регистрации: 25.08.2006, номер государственной регистрации: 16-16-03-004-2006-160.1 Свидетельство о праве на наследство по закону, выдан 14.09.2021 Документ нотариально удостоверен: 14.09.2021 Мубаракшина Г.Н. 16/159-н/16-2021-5-297 Свидетельство о праве на наследство по завещанию, выдан 19.07.2023 Документ нотариально удостоверен: 19.07.2023 нотариус Нурлатского нотариального округа Республики Татарстан Мубаракшина Г.Н. 16/159-н/16-2023-3-1253 Договор дарения 7/3654 доли в праве общей долевой собственности земельного участка, № б/н, выдан 29.09.2023 Свидетельство о праве на наследство по завещанию, выдан 23.01.2024 Документ нотариально удостоверен: 23.01.2024 Щекач И.Ф., нотариусом Нурлатского нотариального округа Республики Татарстан 16/167-н/16-2024-2-47 Свидетельство о праве собственности, № 16/167-н/16-2024-3-279, выдан 23.09.2024, Щекач Ирина Федоровна, нотариус Нурлатского нотариального округа Республики Татарстан Документ нотариально удостоверен: 23.09.2024 Щекач Ирина Федоровна, нотариус Нурлатского нотариального округа Республики Татарстан 16/167-н/16-2024-3-279 Свидетельство о праве на наследство по закону, № 16/167-н/16-2024-3-280, выдан 23.09.2024, Щекач Ирина Федоровна, нотариус Нурлатского нотариального округа Республики Татарстан Документ нотариально удостоверен: 23.09.2024 Щекач Ирина Федоровна, нотариус Нурлатского нотариального округа Республики Татарстан 16/167-н/16-2024-3-280 Свидетельство о праве собственности, № 16/167-н/16-2024-3-375, выдан 08.10.2024, Щекач Ирина Федоровна, нотариус Нурлатского нотариального округа Республики Татарстан Документ нотариально удостоверен: 08.10.2024 Щекач Ирина Федоровна, нотариус Нурлатского нотариального округа Республики Татарстан 16/167-н/16-2024-3-375

ДОКУМЕНТ ПОДПИСАН
ЭЛЕКТРОННОЙ ПОДПИСЬЮ
Сертификат: 009F0BDC181A023B64597F1E2579BEFB50
Владелец: ФЕДЕРАЛЬНАЯ СЛУЖБА ГОСУДАРСТВЕННОЙ РЕГИСТРАЦИИ, КАДАСТРА И КАРТОГРАФИИ
Действителен: с 02.08.2024 по 26.10.2025

полное наименование должности		инициалы, фамилия

Земельный участок			
вид объекта недвижимости			
Лист № 407 раздела 2	Всего листов раздела 2: 696	Всего разделов: 7	Всего листов выписки: 2111

02.08.2025г. № КУВИ-001/2025-147013173	
Кадастровый номер:	16:32:000000:169(Единое землепользование)

			Свидетельство о праве на наследство по закону, № 16/167-н/16-2024-3-376, выдан 08.10.2024, Щекач Ирина Федоровна, нотариус Нурлатского нотариального округа Республики Татарстан Документ нотариально удостоверен: 08.10.2024 Щекач Ирина Федоровна, нотариус Нурлатского нотариального округа Республики Татарстан 16/167-н/16-2024-3-376 Свидетельство о праве на наследство по закону, выдан 16.12.2024 Документ нотариально удостоверен: 16.12.2024 нотариус Нурлатского нотариального округа Республики Татарстан Мубаракшина Г.Н. 16/159-н/16-2024-4-294	
		сведения об осуществлении государственной регистрации сделки, права, ограничения права без необходимого в силу закона согласия третьего лица, органа:	данные отсутствуют	
		сведения об управляющем залогом и о договоре управления залогом, если такой договор заключен для управления ипотекой:	данные отсутствуют	
		сведения о депозитарии, который осуществляет хранение обездвиженной документарной закладной или электронной закладной:		
		ведения о внесении изменений или дополнений в регистрационную запись об ипотеке:		
1	Правообладатель (правообладатели):		1.171	Алексеев Алексей Васильевич, 02.06.1962, Татарская АССР Октябрьский район с.Андреевка, Российская Федерация, СНИЛС 048-227-056 53 Паспорт гражданина Российской Федерации серия 92 07 №041822, выдан 01.08.2007, Отделением УФМС России по Республике Татарстан в Нурлатском районе Республика Татарстан (Татарстан), Нурлатский район, с.Андреевка, ул.Ленина, д.20
	Сведения о возможности предоставления третьим лицам персональных данных физического лица:		1.171.1	данные отсутствуют
2	Вид, номер, дата и время государственной регистрации права:		2.171	Общая долевая собственность, 1/297 16-16-03-001-2006-463.29 10.04.2006 00:00:00
3	Сведения об осуществлении государственной регистрации сделки, права без необходимого в силу закона согласия третьего лица, органа:		3.171	данные отсутствуют
4	Ограничение прав и обременение объекта недвижимости:			
	4.1	вид:	Аренда	

ДОКУМЕНТ ПОДПИСАН
ЭЛЕКТРОННОЙ ПОДПИСЬЮ
Сертификат: 009F0BDC181A023B64597F1E2579BEFB50
Владелец: ФЕДЕРАЛЬНАЯ СЛУЖБА ГОСУДАРСТВЕННОЙ РЕГИСТРАЦИИ, КАДАСТРА И КАРТОГРАФИИ
Действителен: с 02.08.2024 по 26.10.2025

полное наименование должности		инициалы, фамилия

Земельный участок
вид объекта недвижимости

Лист № 408 раздела 2	Всего листов раздела 2: 696	Всего разделов: 7	Всего листов выписки: 2111

02.08.2025г. № КУВИ-001/2025-147013173

Кадастровый номер:	16:32:000000:169(Единое землепользование)

дата государственной регистрации:	25.08.2006 00:00:00
номер государственной регистрации:	16-16-03-004-2006-160.1
срок, на который установлены ограничение прав и обременение объекта недвижимости:	Срок действия с 01.06.2006 по 01.06.2055 с 01.06.2006 по 01.06.2055
лицо, в пользу которого установлены ограничение прав и обременение объекта недвижимости:	Инякин Вячеслав Владимирович, 01.02.1961, с. Андреевка Октябрьского р-на Татарстан, Российская Федерация, СНИЛС 123-410-424 95 Паспорт гражданина Российской Федерации серия 36 06 №512897, выдан 22.08.2006, Жигулевским ГОВД Самарской обл. 423040, Респ. Татарстан, р-н. Нурлатский, г. Нурлат, ул. Г.Кариева, д. 12, кв. 9 Общество с ограниченной ответственностью "Агрофирма "Южная", ИНН: 1632008990
сведения о возможности предоставления третьим лицам персональных данных физического лица	данные отсутствуют
основание государственной регистрации:	Договор аренды земельного участка из земель сельскохозяйственного назначения, находящегося в общей долевой собственности, № 1, выдан 31.05.2006, заключили Тарасов В.В. от имени пайщиков иАфлятунов З.А. от имени ООО "Новый путь", дата государственной регистрации: 25.08.2006, номер государственной регистрации: 16-16-03-004-2006-160.1 Свидетельство о праве на наследство по закону, выдан 14.09.2021 Документ нотариально удостоверен: 14.09.2021 Мубаракшина Г.Н. 16/159-н/16-2021-5-297 Свидетельство о праве на наследство по завещанию, выдан 19.07.2023 Документ нотариально удостоверен: 19.07.2023 нотариус Нурлатского нотариального округа Республики Татарстан Мубаракшина Г.Н. 16/159-н/16-2023-3-1253 Договор дарения 7/3654 доли в праве общей долевой собственности земельного участка, № б/н, выдан 29.09.2023 Свидетельство о праве на наследство по завещанию, выдан 23.01.2024 Документ нотариально удостоверен: 23.01.2024 Щекач И.Ф., нотариусом Нурлатского нотариального округа Республики Татарстан 16/167-н/16-2024-2-47

полное наименование должности		инициалы, фамилия

ДОКУМЕНТ ПОДПИСАН
ЭЛЕКТРОННОЙ ПОДПИСЬЮ
Сертификат: 009F0BDC181A023B64597F1E2579BEFB50
Владелец: ФЕДЕРАЛЬНАЯ СЛУЖБА ГОСУДАРСТВЕННОЙ РЕГИСТРАЦИИ, КАДАСТРА И КАРТОГРАФИИ
Действителен: с 02.08.2024 по 26.10.2025

Земельный участок
вид объекта недвижимости

Лист № 409 раздела 2	Всего листов раздела 2: 696	Всего разделов: 7	Всего листов выписки: 2111

02.08.2025г. № КУВИ-001/2025-147013173	
Кадастровый номер:	16:32:000000:169(Единое землепользование)

	Свидетельство о праве собственности, № 16/167-н/16-2024-3-279, выдан 23.09.2024, Щекач Ирина Федоровна, нотариус Нурлатского нотариального округа Республики Татарстан Документ нотариально удостоверен: 23.09.2024 Щекач Ирина Федоровна, нотариус Нурлатского нотариального округа Республики Татарстан 16/167-н/16-2024-3-279 Свидетельство о праве на наследство по закону, № 16/167-н/16-2024-3-280, выдан 23.09.2024, Щекач Ирина Федоровна, нотариус Нурлатского нотариального округа Республики Татарстан Документ нотариально удостоверен: 23.09.2024 Щекач Ирина Федоровна, нотариус Нурлатского нотариального округа Республики Татарстан 16/167-н/16-2024-3-280 Свидетельство о праве собственности, № 16/167-н/16-2024-3-375, выдан 08.10.2024, Щекач Ирина Федоровна, нотариус Нурлатского нотариального округа Республики Татарстан Документ нотариально удостоверен: 08.10.2024 Щекач Ирина Федоровна, нотариус Нурлатского нотариального округа Республики Татарстан 16/167-н/16-2024-3-375 Свидетельство о праве на наследство по закону, № 16/167-н/16-2024-3-376, выдан 08.10.2024, Щекач Ирина Федоровна, нотариус Нурлатского нотариального округа Республики Татарстан Документ нотариально удостоверен: 08.10.2024 Щекач Ирина Федоровна, нотариус Нурлатского нотариального округа Республики Татарстан 16/167-н/16-2024-3-376 Свидетельство о праве на наследство по закону, выдан 16.12.2024 Документ нотариально удостоверен: 16.12.2024 нотариус Нурлатского нотариального округа Республики Татарстан Мубаракшина Г.Н. 16/159-н/16-2024-4-294
сведения об осуществлении государственной регистрации сделки, права, ограничения права без необходимого в силу закона согласия третьего лица, органа:	данные отсутствуют
сведения об управляющем залогом и о договоре управления залогом, если такой договор заключен для управления ипотекой:	данные отсутствуют
сведения о депозитарии, который осуществляет хранение обездвиженной документарной закладной или электронной закладной:	
ведения о внесении изменений или дополнений в регистрационную запись об ипотеке:	

ДОКУМЕНТ ПОДПИСАН
ЭЛЕКТРОННОЙ ПОДПИСЬЮ
Сертификат: 009F0BDC181A023B64597F1E2579BEFB50
Владелец: ФЕДЕРАЛЬНАЯ СЛУЖБА ГОСУДАРСТВЕННОЙ РЕГИСТРАЦИИ, КАДАСТРА И КАРТОГРАФИИ
Действителен: с 02.08.2024 по 26.10.2025

полное наименование должности		инициалы, фамилия

Земельный участок
вид объекта недвижимости

Лист № 410 раздела 2	Всего листов раздела 2: 696	Всего разделов: 7	Всего листов выписки: 2111

02.08.2025г. № КУВИ-001/2025-147013173	
Кадастровый номер:	16:32:000000:169(Единое землепользование)

1	Правообладатель (правообладатели):		1.172	Малафеева Марина Васильевна, 25.02.1979, Татарская АССР Октябрьский район с.Андреевка, Российская Федерация, СНИЛС 048-227-304 50 Паспорт гражданина Российской Федерации серия 92 01 №764954, выдан 17.01.2002, ОВД Нурлатского района Республики Татарстан Республика Татарстан (Татарстан), Нурлатский район, с.Андреевка, ул.К.Маркса, д.5
	Сведения о возможности предоставления третьим лицам персональных данных физического лица:		1.172.1	данные отсутствуют
2	Вид, номер, дата и время государственной регистрации права:		2.172	Общая долевая собственность, 1/297 16-16-03-001-2006-463.289 10.04.2006 00:00:00
3	Сведения об осуществлении государственной регистрации сделки, права без необходимого в силу закона согласия третьего лица, органа:		3.172	данные отсутствуют
4	Ограничение прав и обременение объекта недвижимости:			
	4.1	вид:	Аренда	
		дата государственной регистрации:	25.08.2006 00:00:00	
		номер государственной регистрации:	16-16-03-004-2006-160.1	
		срок, на который установлены ограничение прав и обременение объекта недвижимости:	Срок действия с 01.06.2006 по 01.06.2055 с 01.06.2006 по 01.06.2055	
		лицо, в пользу которого установлены ограничение прав и обременение объекта недвижимости:	Инякин Вячеслав Владимирович, 01.02.1961, с. Андреевка Октябрьского р-на Татарстан, Российская Федерация, СНИЛС 123-410-424 95 Паспорт гражданина Российской Федерации серия 36 06 №512897, выдан 22.08.2006, Жигулевским ГОВД Самарской обл. 423040, Респ. Татарстан, р-н. Нурлатский, г. Нурлат, ул. Г.Кариева, д. 12, кв. 9 Общество с ограниченной ответственностью "Агрофирма "Южная", ИНН: 1632008990	
		сведения о возможности предоставления третьим лицам персональных данных физического лица	данные отсутствуют	
		основание государственной регистрации:	Договор аренды земельного участка из земель сельскохозяйственного назначения, находящегося в общей долевой собственности, № 1, выдан 31.05.2006, заключили Тарасов В.В. от имени пайщиков иАфлятунов З.А. от имени ООО "Новый путь", дата государственной регистрации: 25.08.2006, номер государственной регистрации: 16-16-03-004-2006-160.1	

ДОКУМЕНТ ПОДПИСАН
ЭЛЕКТРОННОЙ ПОДПИСЬЮ
Сертификат: 009F0BDC181A023B64597F1E2579BEFB50
Владелец: ФЕДЕРАЛЬНАЯ СЛУЖБА ГОСУДАРСТВЕННОЙ РЕГИСТРАЦИИ, КАДАСТРА И КАРТОГРАФИИ
Действителен: с 02.08.2024 по 26.10.2025

полное наименование должности		инициалы, фамилия

Земельный участок
вид объекта недвижимости

Лист № 411 раздела 2	Всего листов раздела 2: 696	Всего разделов: 7	Всего листов выписки: 2111

02.08.2025г. № КУВИ-001/2025-147013173	
Кадастровый номер:	16:32:000000:169(Единое землепользование)

Свидетельство о праве на наследство по закону, выдан 14.09.2021
Документ нотариально удостоверен: 14.09.2021 Мубаракшина Г.Н. 16/159-н/16-2021-5-297

Свидетельство о праве на наследство по завещанию, выдан 19.07.2023
Документ нотариально удостоверен: 19.07.2023 нотариус Нурлатского нотариального округа Республики Татарстан Мубаракшина Г.Н. 16/159-н/16-2023-3-1253

Договор дарения 7/3654 доли в праве общей долевой собственности земельного участка, № б/н, выдан 29.09.2023

Свидетельство о праве на наследство по завещанию, выдан 23.01.2024
Документ нотариально удостоверен: 23.01.2024 Щекач И.Ф., нотариусом Нурлатского нотариального округа Республики Татарстан 16/167-н/16-2024-2-47

Свидетельство о праве собственности, № 16/167-н/16-2024-3-279, выдан 23.09.2024, Щекач Ирина Федоровна, нотариус Нурлатского нотариального округа Республики Татарстан
Документ нотариально удостоверен: 23.09.2024 Щекач Ирина Федоровна, нотариус Нурлатского нотариального округа Республики Татарстан 16/167-н/16-2024-3-279

Свидетельство о праве на наследство по закону, № 16/167-н/16-2024-3-280, выдан 23.09.2024, Щекач Ирина Федоровна, нотариус Нурлатского нотариального округа Республики Татарстан
Документ нотариально удостоверен: 23.09.2024 Щекач Ирина Федоровна, нотариус Нурлатского нотариального округа Республики Татарстан 16/167-н/16-2024-3-280

Свидетельство о праве собственности, № 16/167-н/16-2024-3-375, выдан 08.10.2024, Щекач Ирина Федоровна, нотариус Нурлатского нотариального округа Республики Татарстан
Документ нотариально удостоверен: 08.10.2024 Щекач Ирина Федоровна, нотариус Нурлатского нотариального округа Республики Татарстан 16/167-н/16-2024-3-375

Свидетельство о праве на наследство по закону, № 16/167-н/16-2024-3-376, выдан 08.10.2024, Щекач Ирина Федоровна, нотариус Нурлатского нотариального округа Республики Татарстан
Документ нотариально удостоверен: 08.10.2024 Щекач Ирина Федоровна, нотариус Нурлатского нотариального округа Республики Татарстан 16/167-н/16-2024-3-376

ДОКУМЕНТ ПОДПИСАН
ЭЛЕКТРОННОЙ ПОДПИСЬЮ
Сертификат: 009F0BDC181A023B64597F1E2579BEFB50
Владелец: ФЕДЕРАЛЬНАЯ СЛУЖБА ГОСУДАРСТВЕННОЙ РЕГИСТРАЦИИ, КАДАСТРА И КАРТОГРАФИИ
Действителен: с 02.08.2024 по 26.10.2025

полное наименование должности		инициалы, фамилия

Земельный участок
вид объекта недвижимости

Лист № 412 раздела 2	Всего листов раздела 2: 696	Всего разделов: 7	Всего листов выписки: 2111

02.08.2025г. № КУВИ-001/2025-147013173	
Кадастровый номер:	16:32:000000:169(Единое землепользование)

			Свидетельство о праве на наследство по закону, выдан 16.12.2024 Документ нотариально удостоверен: 16.12.2024 нотариус Нурлатского нотариального округа Республики Татарстан Мубаракшина Г.Н. 16/159-н/16-2024-4-294	
		сведения об осуществлении государственной регистрации сделки, права, ограничения права без необходимого в силу закона согласия третьего лица, органа:	данные отсутствуют	
		сведения об управляющем залогом и о договоре управления залогом, если такой договор заключен для управления ипотекой:	данные отсутствуют	
		сведения о депозитарии, который осуществляет хранение обездвиженной документарной закладной или электронной закладной:		
		ведения о внесении изменений или дополнений в регистрационную запись об ипотеке:		
1	Правообладатель (правообладатели):		1.173	Хмелева Любовь Сергеевна, 12.02.1942, с.Старые Челны Октябрьского района ТАССР, Гражданка РФ, СНИЛС 090-570-887 83 Паспорт гражданина Российской Федерации серия 92 03 №231679, выдан 03.06.2002, ОВД Нурлатского района Республики Татарстан
	Сведения о возможности предоставления третьим лицам персональных данных физического лица:		1.173.1	данные отсутствуют
2	Вид, номер, дата и время государственной регистрации права:		2.173	Общая долевая собственность, 1/297 16-16-03-001-2006-463.288 10.04.2006 00:00:00
3	Сведения об осуществлении государственной регистрации сделки, права без необходимого в силу закона согласия третьего лица, органа:		3.173	данные отсутствуют
4	Ограничение прав и обременение объекта недвижимости:			
	4.1	вид:	Аренда	
		дата государственной регистрации:	25.08.2006 00:00:00	
		номер государственной регистрации:	16-16-03-004-2006-160.1	
		срок, на который установлены ограничение прав и обременение объекта недвижимости:	Срок действия с 01.06.2006 по 01.06.2055 с 01.06.2006 по 01.06.2055	

ДОКУМЕНТ ПОДПИСАН
ЭЛЕКТРОННОЙ ПОДПИСЬЮ
Сертификат: 009F0BDC181A023B64597F1E2579BEFB50
Владелец: ФЕДЕРАЛЬНАЯ СЛУЖБА ГОСУДАРСТВЕННОЙ РЕГИСТРАЦИИ, КАДАСТРА И КАРТОГРАФИИ
Действителен: с 02.08.2024 по 26.10.2025

полное наименование должности		инициалы, фамилия

Земельный участок
вид объекта недвижимости

Лист № 413 раздела 2	Всего листов раздела 2: 696	Всего разделов: 7	Всего листов выписки: 2111

02.08.2025г. № КУВИ-001/2025-147013173	
Кадастровый номер:	16:32:000000:169(Единое землепользование)

лицо, в пользу которого установлены ограничение прав и обременение объекта недвижимости:	Инякин Вячеслав Владимирович, 01.02.1961, с. Андреевка Октябрьского р-на Татарстан, Российская Федерация, СНИЛС 123-410-424 95 Паспорт гражданина Российской Федерации серия 36 06 №512897, выдан 22.08.2006, Жигулевским ГОВД Самарской обл. 423040, Респ. Татарстан, р-н. Нурлатский, г. Нурлат, ул. Г.Кариева, д. 12, кв. 9 Общество с ограниченной ответственностью "Агрофирма "Южная", ИНН: 1632008990
сведения о возможности предоставления третьим лицам персональных данных физического лица	данные отсутствуют
основание государственной регистрации:	Договор аренды земельного участка из земель сельскохозяйственного назначения, находящегося в общей долевой собственности, № 1, выдан 31.05.2006, заключили Тарасов В.В. от имени пайщиков иАфлятунов З.А. от имени ООО "Новый путь", дата государственной регистрации: 25.08.2006, номер государственной регистрации: 16-16-03-004-2006-160.1 Свидетельство о праве на наследство по закону, выдан 14.09.2021 Документ нотариально удостоверен: 14.09.2021 Мубаракшина Г.Н. 16/159-н/16-2021-5-297 Свидетельство о праве на наследство по завещанию, выдан 19.07.2023 Документ нотариально удостоверен: 19.07.2023 нотариус Нурлатского нотариального округа Республики Татарстан Мубаракшина Г.Н. 16/159-н/16-2023-3-1253 Договор дарения 7/3654 доли в праве общей долевой собственности земельного участка, № б/н, выдан 29.09.2023 Свидетельство о праве на наследство по завещанию, выдан 23.01.2024 Документ нотариально удостоверен: 23.01.2024 Щекач И.Ф., нотариусом Нурлатского нотариального округа Республики Татарстан 16/167-н/16-2024-2-47 Свидетельство о праве собственности, № 16/167-н/16-2024-3-279, выдан 23.09.2024, Щекач Ирина Федоровна, нотариус Нурлатского нотариального округа Республики Татарстан Документ нотариально удостоверен: 23.09.2024 Щекач Ирина Федоровна, нотариус Нурлатского нотариального округа Республики Татарстан 16/167-н/16-2024-3-279

ДОКУМЕНТ ПОДПИСАН
ЭЛЕКТРОННОЙ ПОДПИСЬЮ
Сертификат: 009F0BDC181A023B64597F1E2579BEFB50
Владелец: ФЕДЕРАЛЬНАЯ СЛУЖБА ГОСУДАРСТВЕННОЙ РЕГИСТРАЦИИ, КАДАСТРА И КАРТОГРАФИИ
Действителен: с 02.08.2024 по 26.10.2025

полное наименование должности		инициалы, фамилия

Земельный участок
вид объекта недвижимости

Лист № 414 раздела 2	Всего листов раздела 2: 696	Всего разделов: 7	Всего листов выписки: 2111

02.08.2025г. № КУВИ-001/2025-147013173	
Кадастровый номер:	16:32:000000:169(Единое землепользование)

			Свидетельство о праве на наследство по закону, № 16/167-н/16-2024-3-280, выдан 23.09.2024, Щекач Ирина Федоровна, нотариус Нурлатского нотариального округа Республики Татарстан Документ нотариально удостоверен: 23.09.2024 Щекач Ирина Федоровна, нотариус Нурлатского нотариального округа Республики Татарстан 16/167-н/16-2024-3-280 Свидетельство о праве собственности, № 16/167-н/16-2024-3-375, выдан 08.10.2024, Щекач Ирина Федоровна, нотариус Нурлатского нотариального округа Республики Татарстан Документ нотариально удостоверен: 08.10.2024 Щекач Ирина Федоровна, нотариус Нурлатского нотариального округа Республики Татарстан 16/167-н/16-2024-3-375 Свидетельство о праве на наследство по закону, № 16/167-н/16-2024-3-376, выдан 08.10.2024, Щекач Ирина Федоровна, нотариус Нурлатского нотариального округа Республики Татарстан Документ нотариально удостоверен: 08.10.2024 Щекач Ирина Федоровна, нотариус Нурлатского нотариального округа Республики Татарстан 16/167-н/16-2024-3-376 Свидетельство о праве на наследство по закону, выдан 16.12.2024 Документ нотариально удостоверен: 16.12.2024 нотариус Нурлатского нотариального округа Республики Татарстан Мубаракшина Г.Н. 16/159-н/16-2024-4-294
		сведения об осуществлении государственной регистрации сделки, права, ограничения права без необходимого в силу закона согласия третьего лица, органа:	данные отсутствуют	
		сведения об управляющем залогом и о договоре управления залогом, если такой договор заключен для управления ипотекой:	данные отсутствуют	
		сведения о депозитарии, который осуществляет хранение обездвиженной документарной закладной или электронной закладной:		
		ведения о внесении изменений или дополнений в регистрационную запись об ипотеке:		
1	Правообладатель (правообладатели):	1.174	Федюкова Дария Семеновна, 09.01.1931, Гражданка РФ, СНИЛС 090-570-863 75 Паспорт гражданина Российской Федерации серия 92 03 №095484, выдан 14.05.2002, ОВД Нурлатского района Республики Татарстан	
	Сведения о возможности предоставления третьим лицам персональных данных физического лица:	1.174.1	данные отсутствуют	

ДОКУМЕНТ ПОДПИСАН
ЭЛЕКТРОННОЙ ПОДПИСЬЮ
Сертификат: 009F0BDC181A023B64597F1E2579BEFB50
Владелец: ФЕДЕРАЛЬНАЯ СЛУЖБА ГОСУДАРСТВЕННОЙ РЕГИСТРАЦИИ, КАДАСТРА И КАРТОГРАФИИ
Действителен: с 02.08.2024 по 26.10.2025

полное наименование должности		инициалы, фамилия

Земельный участок
вид объекта недвижимости

Лист № 415 раздела 2	Всего листов раздела 2: 696	Всего разделов: 7	Всего листов выписки: 2111

02.08.2025г. № КУВИ-001/2025-147013173	
Кадастровый номер:	16:32:000000:169(Единое землепользование)

2	Вид, номер, дата и время государственной регистрации права:		2.174	Общая долевая собственность, 1/297 16-16-03-001-2006-463.285 10.04.2006 00:00:00
3	Сведения об осуществлении государственной регистрации сделки, права без необходимого в силу закона согласия третьего лица, органа:		3.174	данные отсутствуют
4	Ограничение прав и обременение объекта недвижимости:			
	4.1	вид:	Аренда	
		дата государственной регистрации:	25.08.2006 00:00:00	
		номер государственной регистрации:	16-16-03-004-2006-160.1	
		срок, на который установлены ограничение прав и обременение объекта недвижимости:	Срок действия с 01.06.2006 по 01.06.2055 с 01.06.2006 по 01.06.2055	
		лицо, в пользу которого установлены ограничение прав и обременение объекта недвижимости:	Инякин Вячеслав Владимирович, 01.02.1961, с. Андреевка Октябрьского р-на Татарстан, Российская Федерация, СНИЛС 123-410-424 95 Паспорт гражданина Российской Федерации серия 36 06 №512897, выдан 22.08.2006, Жигулевским ГОВД Самарской обл. 423040, Респ. Татарстан, р-н. Нурлатский, г. Нурлат, ул. Г.Кариева, д. 12, кв. 9 Общество с ограниченной ответственностью "Агрофирма "Южная", ИНН: 1632008990	
		сведения о возможности предоставления третьим лицам персональных данных физического лица	данные отсутствуют	
		основание государственной регистрации:	Договор аренды земельного участка из земель сельскохозяйственного назначения, находящегося в общей долевой собственности, № 1, выдан 31.05.2006, заключили Тарасов В.В. от имени пайщиков иАфлятунов З.А. от имени ООО "Новый путь", дата государственной регистрации: 25.08.2006, номер государственной регистрации: 16-16-03-004-2006-160.1 Свидетельство о праве на наследство по закону, выдан 14.09.2021 Документ нотариально удостоверен: 14.09.2021 Мубаракшина Г.Н. 16/159-н/16-2021-5-297 Свидетельство о праве на наследство по завещанию, выдан 19.07.2023 Документ нотариально удостоверен: 19.07.2023 нотариус Нурлатского нотариального округа Республики Татарстан Мубаракшина Г.Н. 16/159-н/16-2023-3-1253	

ДОКУМЕНТ ПОДПИСАН
ЭЛЕКТРОННОЙ ПОДПИСЬЮ
Сертификат: 009F0BDC181A023B64597F1E2579BEFB50
Владелец: ФЕДЕРАЛЬНАЯ СЛУЖБА ГОСУДАРСТВЕННОЙ РЕГИСТРАЦИИ, КАДАСТРА И КАРТОГРАФИИ
Действителен: с 02.08.2024 по 26.10.2025

полное наименование должности		инициалы, фамилия

Земельный участок
вид объекта недвижимости

Лист № 416 раздела 2	Всего листов раздела 2: 696	Всего разделов: 7	Всего листов выписки: 2111

02.08.2025г. № КУВИ-001/2025-147013173

Кадастровый номер:	16:32:000000:169(Единое землепользование)
	Договор дарения 7/3654 доли в праве общей долевой собственности земельного участка, № б/н, выдан 29.09.2023 Свидетельство о праве на наследство по завещанию, выдан 23.01.2024 Документ нотариально удостоверен: 23.01.2024 Щекач И.Ф., нотариусом Нурлатского нотариального округа Республики Татарстан 16/167-н/16-2024-2-47 Свидетельство о праве собственности, № 16/167-н/16-2024-3-279, выдан 23.09.2024, Щекач Ирина Федоровна, нотариус Нурлатского нотариального округа Республики Татарстан Документ нотариально удостоверен: 23.09.2024 Щекач Ирина Федоровна, нотариус Нурлатского нотариального округа Республики Татарстан 16/167-н/16-2024-3-279 Свидетельство о праве на наследство по закону, № 16/167-н/16-2024-3-280, выдан 23.09.2024, Щекач Ирина Федоровна, нотариус Нурлатского нотариального округа Республики Татарстан Документ нотариально удостоверен: 23.09.2024 Щекач Ирина Федоровна, нотариус Нурлатского нотариального округа Республики Татарстан 16/167-н/16-2024-3-280 Свидетельство о праве собственности, № 16/167-н/16-2024-3-375, выдан 08.10.2024, Щекач Ирина Федоровна, нотариус Нурлатского нотариального округа Республики Татарстан Документ нотариально удостоверен: 08.10.2024 Щекач Ирина Федоровна, нотариус Нурлатского нотариального округа Республики Татарстан 16/167-н/16-2024-3-375 Свидетельство о праве на наследство по закону, № 16/167-н/16-2024-3-376, выдан 08.10.2024, Щекач Ирина Федоровна, нотариус Нурлатского нотариального округа Республики Татарстан Документ нотариально удостоверен: 08.10.2024 Щекач Ирина Федоровна, нотариус Нурлатского нотариального округа Республики Татарстан 16/167-н/16-2024-3-376 Свидетельство о праве на наследство по закону, выдан 16.12.2024 Документ нотариально удостоверен: 16.12.2024 нотариус Нурлатского нотариального округа Республики Татарстан Мубаракшина Г.Н. 16/159-н/16-2024-4-294
сведения об осуществлении государственной регистрации сделки, права, ограничения права без необходимого в силу закона согласия третьего лица, органа:	данные отсутствуют

ДОКУМЕНТ ПОДПИСАН
ЭЛЕКТРОННОЙ ПОДПИСЬЮ
Сертификат: 009F0BDC181A023B64597F1E2579BEFB50
Владелец: ФЕДЕРАЛЬНАЯ СЛУЖБА ГОСУДАРСТВЕННОЙ РЕГИСТРАЦИИ, КАДАСТРА И КАРТОГРАФИИ
Действителен: с 02.08.2024 по 26.10.2025

полное наименование должности		инициалы, фамилия

Земельный участок
вид объекта недвижимости

Лист № 417 раздела 2	Всего листов раздела 2: 696	Всего разделов: 7	Всего листов выписки: 2111

02.08.2025г. № КУВИ-001/2025-147013173	
Кадастровый номер:	16:32:000000:169(Единое землепользование)

		сведения об управляющем залогом и о договоре управления залогом, если такой договор заключен для управления ипотекой:	данные отсутствуют	
		сведения о депозитарии, который осуществляет хранение обездвиженной документарной закладной или электронной закладной:		
		ведения о внесении изменений или дополнений в регистрационную запись об ипотеке:		
1	Правообладатель (правообладатели):		1.175	Иванова Надежда Павловна, 26.07.1977, сел. Андреевка Октябрьского района ТАССР, Российская Федерация, СНИЛС 048-227-044 49 Паспорт гражданина Российской Федерации серия 92 03 №588356, выдан 24.07.2002, ОВД Нурлатского района Республики Татарстан
	Сведения о возможности предоставления третьим лицам персональных данных физического лица:		1.175.1	данные отсутствуют
2	Вид, номер, дата и время государственной регистрации права:		2.175	Общая долевая собственность, 1/297 16-16-03-001-2006-463.282 10.04.2006 00:00:00
3	Сведения об осуществлении государственной регистрации сделки, права без необходимого в силу закона согласия третьего лица, органа:		3.175	данные отсутствуют
4	Ограничение прав и обременение объекта недвижимости:			
	4.1	вид:	Аренда	
		дата государственной регистрации:	25.08.2006 00:00:00	
		номер государственной регистрации:	16-16-03-004-2006-160.1	
		срок, на который установлены ограничение прав и обременение объекта недвижимости:	Срок действия с 01.06.2006 по 01.06.2055 с 01.06.2006 по 01.06.2055	
		лицо, в пользу которого установлены ограничение прав и обременение объекта недвижимости:	Инякин Вячеслав Владимирович, 01.02.1961, с. Андреевка Октябрьского р-на Татарстан, Российская Федерация, СНИЛС 123-410-424 95 Паспорт гражданина Российской Федерации серия 36 06 №512897, выдан 22.08.2006, Жигулевским ГОВД Самарской обл. 423040, Респ. Татарстан, р-н. Нурлатский, г. Нурлат, ул. Г.Кариева, д. 12, кв. 9 Общество с ограниченной ответственностью "Агрофирма "Южная", ИНН: 1632008990	

ДОКУМЕНТ ПОДПИСАН
ЭЛЕКТРОННОЙ ПОДПИСЬЮ
Сертификат: 009F0BDC181A023B64597F1E2579BEFB50
Владелец: ФЕДЕРАЛЬНАЯ СЛУЖБА ГОСУДАРСТВЕННОЙ РЕГИСТРАЦИИ, КАДАСТРА И КАРТОГРАФИИ
Действителен: с 02.08.2024 по 26.10.2025

полное наименование должности		инициалы, фамилия

Земельный участок
вид объекта недвижимости

Лист № 418 раздела 2	Всего листов раздела 2: 696	Всего разделов: 7	Всего листов выписки: 2111

02.08.2025г. № КУВИ-001/2025-147013173	
Кадастровый номер:	16:32:000000:169(Единое землепользование)

сведения о возможности предоставления третьим лицам персональных данных физического лица	данные отсутствуют
основание государственной регистрации:	Договор аренды земельного участка из земель сельскохозяйственного назначения, находящегося в общей долевой собственности, № 1, выдан 31.05.2006, заключили Тарасов В.В. от имени пайщиков иАфлятунов З.А. от имени ООО "Новый путь", дата государственной регистрации: 25.08.2006, номер государственной регистрации: 16-16-03-004-2006-160.1 Свидетельство о праве на наследство по закону, выдан 14.09.2021 Документ нотариально удостоверен: 14.09.2021 Мубаракшина Г.Н. 16/159-н/16-2021-5-297 Свидетельство о праве на наследство по завещанию, выдан 19.07.2023 Документ нотариально удостоверен: 19.07.2023 нотариус Нурлатского нотариального округа Республики Татарстан Мубаракшина Г.Н. 16/159-н/16-2023-3-1253 Договор дарения 7/3654 доли в праве общей долевой собственности земельного участка, № б/н, выдан 29.09.2023 Свидетельство о праве на наследство по завещанию, выдан 23.01.2024 Документ нотариально удостоверен: 23.01.2024 Щекач И.Ф., нотариусом Нурлатского нотариального округа Республики Татарстан 16/167-н/16-2024-2-47 Свидетельство о праве собственности, № 16/167-н/16-2024-3-279, выдан 23.09.2024, Щекач Ирина Федоровна, нотариус Нурлатского нотариального округа Республики Татарстан Документ нотариально удостоверен: 23.09.2024 Щекач Ирина Федоровна, нотариус Нурлатского нотариального округа Республики Татарстан 16/167-н/16-2024-3-279 Свидетельство о праве на наследство по закону, № 16/167-н/16-2024-3-280, выдан 23.09.2024, Щекач Ирина Федоровна, нотариус Нурлатского нотариального округа Республики Татарстан Документ нотариально удостоверен: 23.09.2024 Щекач Ирина Федоровна, нотариус Нурлатского нотариального округа Республики Татарстан 16/167-н/16-2024-3-280

ДОКУМЕНТ ПОДПИСАН
ЭЛЕКТРОННОЙ ПОДПИСЬЮ
Сертификат: 009F0BDC181A023B64597F1E2579BEFB50
Владелец: ФЕДЕРАЛЬНАЯ СЛУЖБА ГОСУДАРСТВЕННОЙ РЕГИСТРАЦИИ, КАДАСТРА И КАРТОГРАФИИ
Действителен: с 02.08.2024 по 26.10.2025

полное наименование должности		инициалы, фамилия

Земельный участок			
вид объекта недвижимости			
Лист № 419 раздела 2	Всего листов раздела 2: 696	Всего разделов: 7	Всего листов выписки: 2111

02.08.2025г. № КУВИ-001/2025-147013173	
Кадастровый номер:	16:32:000000:169(Единое землепользование)

			Свидетельство о праве собственности, № 16/167-н/16-2024-3-375, выдан 08.10.2024, Щекач Ирина Федоровна, нотариус Нурлатского нотариального округа Республики Татарстан Документ нотариально удостоверен: 08.10.2024 Щекач Ирина Федоровна, нотариус Нурлатского нотариального округа Республики Татарстан 16/167-н/16-2024-3-375 Свидетельство о праве на наследство по закону, № 16/167-н/16-2024-3-376, выдан 08.10.2024, Щекач Ирина Федоровна, нотариус Нурлатского нотариального округа Республики Татарстан Документ нотариально удостоверен: 08.10.2024 Щекач Ирина Федоровна, нотариус Нурлатского нотариального округа Республики Татарстан 16/167-н/16-2024-3-376 Свидетельство о праве на наследство по закону, выдан 16.12.2024 Документ нотариально удостоверен: 16.12.2024 нотариус Нурлатского нотариального округа Республики Татарстан Мубаракшина Г.Н. 16/159-н/16-2024-4-294	
		сведения об осуществлении государственной регистрации сделки, права, ограничения права без необходимого в силу закона согласия третьего лица, органа:	данные отсутствуют	
		сведения об управляющем залогом и о договоре управления залогом, если такой договор заключен для управления ипотекой:	данные отсутствуют	
		сведения о депозитарии, который осуществляет хранение обездвиженной документарной закладной или электронной закладной:		
		ведения о внесении изменений или дополнений в регистрационную запись об ипотеке:		
1	Правообладатель (правообладатели):	1.176	Улякашкина Мария Михайловна, 01.09.1969, сел. Андреевка Октябрьского района ТАССР, Гражданка РФ, СНИЛС 048-227-034 47 Паспорт гражданина Российской Федерации серия 92 04 №024461, выдан 04.02.2002, ОВД Нурлатского района Республики Татарстан	
	Сведения о возможности предоставления третьим лицам персональных данных физического лица:	1.176.1	данные отсутствуют	
2	Вид, номер, дата и время государственной регистрации права:	2.176	Общая долевая собственность, 1/297 16-16-03-001-2006-463.281 10.04.2006 00:00:00	

ДОКУМЕНТ ПОДПИСАН
ЭЛЕКТРОННОЙ ПОДПИСЬЮ
Сертификат: 009F0BDC181A023B64597F1E2579BEFB50
Владелец: ФЕДЕРАЛЬНАЯ СЛУЖБА ГОСУДАРСТВЕННОЙ РЕГИСТРАЦИИ, КАДАСТРА И КАРТОГРАФИИ
Действителен: с 02.08.2024 по 26.10.2025

полное наименование должности		инициалы, фамилия

Земельный участок
вид объекта недвижимости

Лист № 420 раздела 2	Всего листов раздела 2: 696	Всего разделов: 7	Всего листов выписки: 2111

02.08.2025г. № КУВИ-001/2025-147013173	
Кадастровый номер:	16:32:000000:169(Единое землепользование)

3	Сведения об осуществлении государственной регистрации сделки, права без необходимого в силу закона согласия третьего лица, органа:		3.176	данные отсутствуют
4	Ограничение прав и обременение объекта недвижимости:			
	4.1	вид:	Аренда	
		дата государственной регистрации:	25.08.2006 00:00:00	
		номер государственной регистрации:	16-16-03-004-2006-160.1	
		срок, на который установлены ограничение прав и обременение объекта недвижимости:	Срок действия с 01.06.2006 по 01.06.2055 с 01.06.2006 по 01.06.2055	
		лицо, в пользу которого установлены ограничение прав и обременение объекта недвижимости:	Инякин Вячеслав Владимирович, 01.02.1961, с. Андреевка Октябрьского р-на Татарстан, Российская Федерация, СНИЛС 123-410-424 95 Паспорт гражданина Российской Федерации серия 36 06 №512897, выдан 22.08.2006, Жигулевским ГОВД Самарской обл. 423040, Респ. Татарстан, р-н. Нурлатский, г. Нурлат, ул. Г.Кариева, д. 12, кв. 9 Общество с ограниченной ответственностью "Агрофирма "Южная", ИНН: 1632008990	
		сведения о возможности предоставления третьим лицам персональных данных физического лица	данные отсутствуют	
		основание государственной регистрации:	Договор аренды земельного участка из земель сельскохозяйственного назначения, находящегося в общей долевой собственности, № 1, выдан 31.05.2006, заключили Тарасов В.В. от имени пайщиков иАфлятунов З.А. от имени ООО "Новый путь", дата государственной регистрации: 25.08.2006, номер государственной регистрации: 16-16-03-004-2006-160.1 Свидетельство о праве на наследство по закону, выдан 14.09.2021 Документ нотариально удостоверен: 14.09.2021 Мубаракшина Г.Н. 16/159-н/16-2021-5-297 Свидетельство о праве на наследство по завещанию, выдан 19.07.2023 Документ нотариально удостоверен: 19.07.2023 нотариус Нурлатского нотариального округа Республики Татарстан Мубаракшина Г.Н. 16/159-н/16-2023-3-1253 Договор дарения 7/3654 доли в праве общей долевой собственности земельного участка, № б/н, выдан 29.09.2023	

ДОКУМЕНТ ПОДПИСАН
ЭЛЕКТРОННОЙ ПОДПИСЬЮ
Сертификат: 009F0BDC181A023B64597F1E2579BEFB50
Владелец: ФЕДЕРАЛЬНАЯ СЛУЖБА ГОСУДАРСТВЕННОЙ РЕГИСТРАЦИИ, КАДАСТРА И КАРТОГРАФИИ
Действителен: с 02.08.2024 по 26.10.2025

полное наименование должности		инициалы, фамилия

Земельный участок
вид объекта недвижимости

Лист № 421 раздела 2	Всего листов раздела 2: 696	Всего разделов: 7	Всего листов выписки: 2111

02.08.2025г. № КУВИ-001/2025-147013173	
Кадастровый номер:	16:32:000000:169(Единое землепользование)

	Свидетельство о праве на наследство по завещанию, выдан 23.01.2024 Документ нотариально удостоверен: 23.01.2024 Щекач И.Ф., нотариусом Нурлатского нотариального округа Республики Татарстан 16/167-н/16-2024-2-47 Свидетельство о праве собственности, № 16/167-н/16-2024-3-279, выдан 23.09.2024, Щекач Ирина Федоровна, нотариус Нурлатского нотариального округа Республики Татарстан Документ нотариально удостоверен: 23.09.2024 Щекач Ирина Федоровна, нотариус Нурлатского нотариального округа Республики Татарстан 16/167-н/16-2024-3-279 Свидетельство о праве на наследство по закону, № 16/167-н/16-2024-3-280, выдан 23.09.2024, Щекач Ирина Федоровна, нотариус Нурлатского нотариального округа Республики Татарстан Документ нотариально удостоверен: 23.09.2024 Щекач Ирина Федоровна, нотариус Нурлатского нотариального округа Республики Татарстан 16/167-н/16-2024-3-280 Свидетельство о праве собственности, № 16/167-н/16-2024-3-375, выдан 08.10.2024, Щекач Ирина Федоровна, нотариус Нурлатского нотариального округа Республики Татарстан Документ нотариально удостоверен: 08.10.2024 Щекач Ирина Федоровна, нотариус Нурлатского нотариального округа Республики Татарстан 16/167-н/16-2024-3-375 Свидетельство о праве на наследство по закону, № 16/167-н/16-2024-3-376, выдан 08.10.2024, Щекач Ирина Федоровна, нотариус Нурлатского нотариального округа Республики Татарстан Документ нотариально удостоверен: 08.10.2024 Щекач Ирина Федоровна, нотариус Нурлатского нотариального округа Республики Татарстан 16/167-н/16-2024-3-376 Свидетельство о праве на наследство по закону, выдан 16.12.2024 Документ нотариально удостоверен: 16.12.2024 нотариус Нурлатского нотариального округа Республики Татарстан Мубаракшина Г.Н. 16/159-н/16-2024-4-294
сведения об осуществлении государственной регистрации сделки, права, ограничения права без необходимого в силу закона согласия третьего лица, органа:	данные отсутствуют
сведения об управляющем залогом и о договоре управления залогом, если такой договор заключен для управления ипотекой:	данные отсутствуют

ДОКУМЕНТ ПОДПИСАН
ЭЛЕКТРОННОЙ ПОДПИСЬЮ
Сертификат: 009F0BDC181A023B64597F1E2579BEFB50
Владелец: ФЕДЕРАЛЬНАЯ СЛУЖБА ГОСУДАРСТВЕННОЙ РЕГИСТРАЦИИ, КАДАСТРА И КАРТОГРАФИИ
Действителен: с 02.08.2024 по 26.10.2025

полное наименование должности		инициалы, фамилия

Земельный участок
вид объекта недвижимости

Лист № 422 раздела 2	Всего листов раздела 2: 696	Всего разделов: 7	Всего листов выписки: 2111

02.08.2025г. № КУВИ-001/2025-147013173	
Кадастровый номер:	16:32:000000:169(Единое землепользование)

		сведения о депозитарии, который осуществляет хранение обездвиженной документарной закладной или электронной закладной:		
		ведения о внесении изменений или дополнений в регистрационную запись об ипотеке:		
1	Правообладатель (правообладатели):		1.177	Трифонова Вера Ивановна, 05.05.1944, с. Андреевка Октябрьского района Татарской АССР, Российская Федерация, СНИЛС 091-104-031 07 Паспорт гражданина Российской Федерации серия 92 04 №425484, выдан 15.04.2003, ОВД Нурлатского района Республики Татарстан Республика Татарстан (Татарстан), Нурлатский район, с.Андреевка
	Сведения о возможности предоставления третьим лицам персональных данных физического лица:		1.177.1	данные отсутствуют
2	Вид, номер, дата и время государственной регистрации права:		2.177	Общая долевая собственность, 1/297 16-16-03-001-2006-463.278 10.04.2006 00:00:00
3	Сведения об осуществлении государственной регистрации сделки, права без необходимого в силу закона согласия третьего лица, органа:		3.177	данные отсутствуют
4	Ограничение прав и обременение объекта недвижимости:			
	4.1	вид:	Аренда	
		дата государственной регистрации:	25.08.2006 00:00:00	
		номер государственной регистрации:	16-16-03-004-2006-160.1	
		срок, на который установлены ограничение прав и обременение объекта недвижимости:	Срок действия с 01.06.2006 по 01.06.2055 с 01.06.2006 по 01.06.2055	
		лицо, в пользу которого установлены ограничение прав и обременение объекта недвижимости:	Инякин Вячеслав Владимирович, 01.02.1961, с. Андреевка Октябрьского р-на Татарстан, Российская Федерация, СНИЛС 123-410-424 95 Паспорт гражданина Российской Федерации серия 36 06 №512897, выдан 22.08.2006, Жигулевским ГОВД Самарской обл. 423040, Респ. Татарстан, р-н. Нурлатский, г. Нурлат, ул. Г.Кариева, д. 12, кв. 9 Общество с ограниченной ответственностью "Агрофирма "Южная", ИНН: 1632008990	
		сведения о возможности предоставления третьим лицам персональных данных физического лица	данные отсутствуют	

ДОКУМЕНТ ПОДПИСАН
ЭЛЕКТРОННОЙ ПОДПИСЬЮ
Сертификат: 009F0BDC181A023B64597F1E2579BEFB50
Владелец: ФЕДЕРАЛЬНАЯ СЛУЖБА ГОСУДАРСТВЕННОЙ РЕГИСТРАЦИИ, КАДАСТРА И КАРТОГРАФИИ
Действителен: с 02.08.2024 по 26.10.2025

полное наименование должности	инициалы, фамилия

Земельный участок
вид объекта недвижимости

Лист № 423 раздела 2	Всего листов раздела 2: 696	Всего разделов: 7	Всего листов выписки: 2111

02.08.2025г. № КУВИ-001/2025-147013173	
Кадастровый номер:	16:32:000000:169(Единое землепользование)

основание государственной регистрации:	Договор аренды земельного участка из земель сельскохозяйственного назначения, находящегося в общей долевой собственности, № 1, выдан 31.05.2006, заключили Тарасов В.В. от имени пайщиков иАфлятунов З.А. от имени ООО "Новый путь", дата государственной регистрации: 25.08.2006, номер государственной регистрации: 16-16-03-004-2006-160.1 Свидетельство о праве на наследство по закону, выдан 14.09.2021 Документ нотариально удостоверен: 14.09.2021 Мубаракшина Г.Н. 16/159-н/16-2021-5-297 Свидетельство о праве на наследство по завещанию, выдан 19.07.2023 Документ нотариально удостоверен: 19.07.2023 нотариус Нурлатского нотариального округа Республики Татарстан Мубаракшина Г.Н. 16/159-н/16-2023-3-1253 Договор дарения 7/3654 доли в праве общей долевой собственности земельного участка, № б/н, выдан 29.09.2023 Свидетельство о праве на наследство по завещанию, выдан 23.01.2024 Документ нотариально удостоверен: 23.01.2024 Щекач И.Ф., нотариусом Нурлатского нотариального округа Республики Татарстан 16/167-н/16-2024-2-47 Свидетельство о праве собственности, № 16/167-н/16-2024-3-279, выдан 23.09.2024, Щекач Ирина Федоровна, нотариус Нурлатского нотариального округа Республики Татарстан Документ нотариально удостоверен: 23.09.2024 Щекач Ирина Федоровна, нотариус Нурлатского нотариального округа Республики Татарстан 16/167-н/16-2024-3-279 Свидетельство о праве на наследство по закону, № 16/167-н/16-2024-3-280, выдан 23.09.2024, Щекач Ирина Федоровна, нотариус Нурлатского нотариального округа Республики Татарстан Документ нотариально удостоверен: 23.09.2024 Щекач Ирина Федоровна, нотариус Нурлатского нотариального округа Республики Татарстан 16/167-н/16-2024-3-280 Свидетельство о праве собственности, № 16/167-н/16-2024-3-375, выдан 08.10.2024, Щекач Ирина Федоровна, нотариус Нурлатского нотариального округа Республики Татарстан Документ нотариально удостоверен: 08.10.2024 Щекач Ирина Федоровна, нотариус Нурлатского нотариального округа Республики Татарстан 16/167-н/16-2024-3-375

ДОКУМЕНТ ПОДПИСАН
ЭЛЕКТРОННОЙ ПОДПИСЬЮ
Сертификат: 009F0BDC181A023B64597F1E2579BEFB50
Владелец: ФЕДЕРАЛЬНАЯ СЛУЖБА ГОСУДАРСТВЕННОЙ РЕГИСТРАЦИИ, КАДАСТРА И КАРТОГРАФИИ
Действителен: с 02.08.2024 по 26.10.2025

полное наименование должности		инициалы, фамилия

Земельный участок
вид объекта недвижимости

Лист № 424 раздела 2	Всего листов раздела 2: 696	Всего разделов: 7	Всего листов выписки: 2111

02.08.2025г. № КУВИ-001/2025-147013173	
Кадастровый номер:	16:32:000000:169(Единое землепользование)

			Свидетельство о праве на наследство по закону, № 16/167-н/16-2024-3-376, выдан 08.10.2024, Щекач Ирина Федоровна, нотариус Нурлатского нотариального округа Республики Татарстан Документ нотариально удостоверен: 08.10.2024 Щекач Ирина Федоровна, нотариус Нурлатского нотариального округа Республики Татарстан 16/167-н/16-2024-3-376 Свидетельство о праве на наследство по закону, выдан 16.12.2024 Документ нотариально удостоверен: 16.12.2024 нотариус Нурлатского нотариального округа Республики Татарстан Мубаракшина Г.Н. 16/159-н/16-2024-4-294	
		сведения об осуществлении государственной регистрации сделки, права, ограничения права без необходимого в силу закона согласия третьего лица, органа:	данные отсутствуют	
		сведения об управляющем залогом и о договоре управления залогом, если такой договор заключен для управления ипотекой:	данные отсутствуют	
		сведения о депозитарии, который осуществляет хранение обездвиженной документарной закладной или электронной закладной:		
		ведения о внесении изменений или дополнений в регистрационную запись об ипотеке:		
1	Правообладатель (правообладатели):		1.178	Трифонов Василий Егорович, 10.03.1944, с.Андреевка Октябрьского района ТАССР, Российская Федерация, СНИЛС 048-227-045 50 Паспорт гражданина Российской Федерации серия 92 03 №427668, выдан 11.07.2002, ОВД Нурлатского района Республики Татарстан Республика Татарстан (Татарстан), Нурлатский район, с.Андреевка, ул.им Н.И.Маслакова, д.13
	Сведения о возможности предоставления третьим лицам персональных данных физического лица:		1.178.1	данные отсутствуют
2	Вид, номер, дата и время государственной регистрации права:		2.178	Общая долевая собственность, 1/297 16-16-03-001-2006-463.274 10.04.2006 00:00:00
3	Сведения об осуществлении государственной регистрации сделки, права без необходимого в силу закона согласия третьего лица, органа:		3.178	данные отсутствуют
4	Ограничение прав и обременение объекта недвижимости:			
	4.1	вид:	Аренда	

ДОКУМЕНТ ПОДПИСАН
ЭЛЕКТРОННОЙ ПОДПИСЬЮ
Сертификат: 009F0BDC181A023B64597F1E2579BEFB50
Владелец: ФЕДЕРАЛЬНАЯ СЛУЖБА ГОСУДАРСТВЕННОЙ РЕГИСТРАЦИИ, КАДАСТРА И КАРТОГРАФИИ
Действителен: с 02.08.2024 по 26.10.2025

полное наименование должности	инициалы, фамилия

Земельный участок
вид объекта недвижимости

Лист № 425 раздела 2	Всего листов раздела 2: 696	Всего разделов: 7	Всего листов выписки: 2111

02.08.2025г. № КУВИ-001/2025-147013173	
Кадастровый номер:	16:32:000000:169(Единое землепользование)

дата государственной регистрации:	25.08.2006 00:00:00
номер государственной регистрации:	16-16-03-004-2006-160.1
срок, на который установлены ограничение прав и обременение объекта недвижимости:	Срок действия с 01.06.2006 по 01.06.2055 с 01.06.2006 по 01.06.2055
лицо, в пользу которого установлены ограничение прав и обременение объекта недвижимости:	Инякин Вячеслав Владимирович, 01.02.1961, с. Андреевка Октябрьского р-на Татарстан, Российская Федерация, СНИЛС 123-410-424 95 Паспорт гражданина Российской Федерации серия 36 06 №512897, выдан 22.08.2006, Жигулевским ГОВД Самарской обл. 423040, Респ. Татарстан, р-н. Нурлатский, г. Нурлат, ул. Г.Кариева, д. 12, кв. 9 Общество с ограниченной ответственностью "Агрофирма "Южная", ИНН: 1632008990
сведения о возможности предоставления третьим лицам персональных данных физического лица	данные отсутствуют
основание государственной регистрации:	Договор аренды земельного участка из земель сельскохозяйственного назначения, находящегося в общей долевой собственности, № 1, выдан 31.05.2006, заключили Тарасов В.В. от имени пайщиков иАфлятунов З.А. от имени ООО "Новый путь", дата государственной регистрации: 25.08.2006, номер государственной регистрации: 16-16-03-004-2006-160.1 Свидетельство о праве на наследство по закону, выдан 14.09.2021 Документ нотариально удостоверен: 14.09.2021 Мубаракшина Г.Н. 16/159-н/16-2021-5-297 Свидетельство о праве на наследство по завещанию, выдан 19.07.2023 Документ нотариально удостоверен: 19.07.2023 нотариус Нурлатского нотариального округа Республики Татарстан Мубаракшина Г.Н. 16/159-н/16-2023-3-1253 Договор дарения 7/3654 доли в праве общей долевой собственности земельного участка, № б/н, выдан 29.09.2023 Свидетельство о праве на наследство по завещанию, выдан 23.01.2024 Документ нотариально удостоверен: 23.01.2024 Щекач И.Ф., нотариусом Нурлатского нотариального округа Республики Татарстан 16/167-н/16-2024-2-47

полное наименование должности		инициалы, фамилия

ДОКУМЕНТ ПОДПИСАН
ЭЛЕКТРОННОЙ ПОДПИСЬЮ
Сертификат: 009F0BDC181A023B64597F1E2579BEFB50
Владелец: ФЕДЕРАЛЬНАЯ СЛУЖБА ГОСУДАРСТВЕННОЙ РЕГИСТРАЦИИ, КАДАСТРА И КАРТОГРАФИИ
Действителен: с 02.08.2024 по 26.10.2025

Земельный участок
вид объекта недвижимости

Лист № 426 раздела 2	Всего листов раздела 2: 696	Всего разделов: 7	Всего листов выписки: 2111

02.08.2025г. № КУВИ-001/2025-147013173	
Кадастровый номер:	16:32:000000:169(Единое землепользование)

	Свидетельство о праве собственности, № 16/167-н/16-2024-3-279, выдан 23.09.2024, Щекач Ирина Федоровна, нотариус Нурлатского нотариального округа Республики Татарстан Документ нотариально удостоверен: 23.09.2024 Щекач Ирина Федоровна, нотариус Нурлатского нотариального округа Республики Татарстан 16/167-н/16-2024-3-279 Свидетельство о праве на наследство по закону, № 16/167-н/16-2024-3-280, выдан 23.09.2024, Щекач Ирина Федоровна, нотариус Нурлатского нотариального округа Республики Татарстан Документ нотариально удостоверен: 23.09.2024 Щекач Ирина Федоровна, нотариус Нурлатского нотариального округа Республики Татарстан 16/167-н/16-2024-3-280 Свидетельство о праве собственности, № 16/167-н/16-2024-3-375, выдан 08.10.2024, Щекач Ирина Федоровна, нотариус Нурлатского нотариального округа Республики Татарстан Документ нотариально удостоверен: 08.10.2024 Щекач Ирина Федоровна, нотариус Нурлатского нотариального округа Республики Татарстан 16/167-н/16-2024-3-375 Свидетельство о праве на наследство по закону, № 16/167-н/16-2024-3-376, выдан 08.10.2024, Щекач Ирина Федоровна, нотариус Нурлатского нотариального округа Республики Татарстан Документ нотариально удостоверен: 08.10.2024 Щекач Ирина Федоровна, нотариус Нурлатского нотариального округа Республики Татарстан 16/167-н/16-2024-3-376 Свидетельство о праве на наследство по закону, выдан 16.12.2024 Документ нотариально удостоверен: 16.12.2024 нотариус Нурлатского нотариального округа Республики Татарстан Мубаракшина Г.Н. 16/159-н/16-2024-4-294
сведения об осуществлении государственной регистрации сделки, права, ограничения права без необходимого в силу закона согласия третьего лица, органа:	данные отсутствуют
сведения об управляющем залогом и о договоре управления залогом, если такой договор заключен для управления ипотекой:	данные отсутствуют
сведения о депозитарии, который осуществляет хранение обездвиженной документарной закладной или электронной закладной:	
ведения о внесении изменений или дополнений в регистрационную запись об ипотеке:	

ДОКУМЕНТ ПОДПИСАН
ЭЛЕКТРОННОЙ ПОДПИСЬЮ
Сертификат: 009F0BDC181A023B64597F1E2579BEFB50
Владелец: ФЕДЕРАЛЬНАЯ СЛУЖБА ГОСУДАРСТВЕННОЙ РЕГИСТРАЦИИ, КАДАСТРА И КАРТОГРАФИИ
Действителен: с 02.08.2024 по 26.10.2025

полное наименование должности		инициалы, фамилия

Земельный участок
вид объекта недвижимости

Лист № 427 раздела 2	Всего листов раздела 2: 696	Всего разделов: 7	Всего листов выписки: 2111

02.08.2025г. № КУВИ-001/2025-147013173	
Кадастровый номер:	16:32:000000:169(Единое землепользование)

1	Правообладатель (правообладатели):		1.179	Тиманкина Вера Васильевна, 12.03.1968, с.Андреевка Октябрьского района ТАССР, Гражданка РФ, СНИЛС 048-227-285 64 Паспорт гражданина Российской Федерации серия 92 12 №475670, выдан 18.04.2013, Отделением УФМС России по РТ в Нурлатском районе
	Сведения о возможности предоставления третьим лицам персональных данных физического лица:		1.179.1	данные отсутствуют
2	Вид, номер, дата и время государственной регистрации права:		2.179	Общая долевая собственность, 1/297 16-16-03-001-2006-463.272 10.04.2006 00:00:00
3	Сведения об осуществлении государственной регистрации сделки, права без необходимого в силу закона согласия третьего лица, органа:		3.179	данные отсутствуют
4	Ограничение прав и обременение объекта недвижимости:			
	4.1	вид:	Аренда	
		дата государственной регистрации:	25.08.2006 00:00:00	
		номер государственной регистрации:	16-16-03-004-2006-160.1	
		срок, на который установлены ограничение прав и обременение объекта недвижимости:	Срок действия с 01.06.2006 по 01.06.2055 с 01.06.2006 по 01.06.2055	
		лицо, в пользу которого установлены ограничение прав и обременение объекта недвижимости:	Инякин Вячеслав Владимирович, 01.02.1961, с. Андреевка Октябрьского р-на Татарстан, Российская Федерация, СНИЛС 123-410-424 95 Паспорт гражданина Российской Федерации серия 36 06 №512897, выдан 22.08.2006, Жигулевским ГОВД Самарской обл. 423040, Респ. Татарстан, р-н. Нурлатский, г. Нурлат, ул. Г.Кариева, д. 12, кв. 9 Общество с ограниченной ответственностью "Агрофирма "Южная", ИНН: 1632008990	
		сведения о возможности предоставления третьим лицам персональных данных физического лица	данные отсутствуют	
		основание государственной регистрации:	Договор аренды земельного участка из земель сельскохозяйственного назначения, находящегося в общей долевой собственности, № 1, выдан 31.05.2006, заключили Тарасов В.В. от имени пайщиков иАфлятунов З.А. от имени ООО "Новый путь", дата государственной регистрации: 25.08.2006, номер государственной регистрации: 16-16-03-004-2006-160.1	

ДОКУМЕНТ ПОДПИСАН
ЭЛЕКТРОННОЙ ПОДПИСЬЮ
Сертификат: 009F0BDC181A023B64597F1E2579BEFB50
Владелец: ФЕДЕРАЛЬНАЯ СЛУЖБА ГОСУДАРСТВЕННОЙ РЕГИСТРАЦИИ, КАДАСТРА И КАРТОГРАФИИ
Действителен: с 02.08.2024 по 26.10.2025

полное наименование должности		инициалы, фамилия

Земельный участок
вид объекта недвижимости

Лист № 428 раздела 2	Всего листов раздела 2: 696	Всего разделов: 7	Всего листов выписки: 2111

02.08.2025г. № КУВИ-001/2025-147013173	
Кадастровый номер:	16:32:000000:169(Единое землепользование)

Свидетельство о праве на наследство по закону, выдан 14.09.2021
Документ нотариально удостоверен: 14.09.2021 Мубаракшина Г.Н. 16/159-н/16-2021-5-297

Свидетельство о праве на наследство по завещанию, выдан 19.07.2023
Документ нотариально удостоверен: 19.07.2023 нотариус Нурлатского нотариального округа Республики Татарстан Мубаракшина Г.Н. 16/159-н/16-2023-3-1253

Договор дарения 7/3654 доли в праве общей долевой собственности земельного участка, № б/н, выдан 29.09.2023

Свидетельство о праве на наследство по завещанию, выдан 23.01.2024
Документ нотариально удостоверен: 23.01.2024 Щекач И.Ф., нотариусом Нурлатского нотариального округа Республики Татарстан 16/167-н/16-2024-2-47

Свидетельство о праве собственности, № 16/167-н/16-2024-3-279, выдан 23.09.2024, Щекач Ирина Федоровна, нотариус Нурлатского нотариального округа Республики Татарстан
Документ нотариально удостоверен: 23.09.2024 Щекач Ирина Федоровна, нотариус Нурлатского нотариального округа Республики Татарстан 16/167-н/16-2024-3-279

Свидетельство о праве на наследство по закону, № 16/167-н/16-2024-3-280, выдан 23.09.2024, Щекач Ирина Федоровна, нотариус Нурлатского нотариального округа Республики Татарстан
Документ нотариально удостоверен: 23.09.2024 Щекач Ирина Федоровна, нотариус Нурлатского нотариального округа Республики Татарстан 16/167-н/16-2024-3-280

Свидетельство о праве собственности, № 16/167-н/16-2024-3-375, выдан 08.10.2024, Щекач Ирина Федоровна, нотариус Нурлатского нотариального округа Республики Татарстан
Документ нотариально удостоверен: 08.10.2024 Щекач Ирина Федоровна, нотариус Нурлатского нотариального округа Республики Татарстан 16/167-н/16-2024-3-375

Свидетельство о праве на наследство по закону, № 16/167-н/16-2024-3-376, выдан 08.10.2024, Щекач Ирина Федоровна, нотариус Нурлатского нотариального округа Республики Татарстан
Документ нотариально удостоверен: 08.10.2024 Щекач Ирина Федоровна, нотариус Нурлатского нотариального округа Республики Татарстан 16/167-н/16-2024-3-376

ДОКУМЕНТ ПОДПИСАН
ЭЛЕКТРОННОЙ ПОДПИСЬЮ
Сертификат: 009F0BDC181A023B64597F1E2579BEFB50
Владелец: ФЕДЕРАЛЬНАЯ СЛУЖБА ГОСУДАРСТВЕННОЙ РЕГИСТРАЦИИ, КАДАСТРА И КАРТОГРАФИИ
Действителен: с 02.08.2024 по 26.10.2025

полное наименование должности		инициалы, фамилия

Земельный участок
вид объекта недвижимости

Лист № 429 раздела 2	Всего листов раздела 2: 696	Всего разделов: 7	Всего листов выписки: 2111

02.08.2025г. № КУВИ-001/2025-147013173	
Кадастровый номер:	16:32:000000:169(Единое землепользование)

			Свидетельство о праве на наследство по закону, выдан 16.12.2024 Документ нотариально удостоверен: 16.12.2024 нотариус Нурлатского нотариального округа Республики Татарстан Мубаракшина Г.Н. 16/159-н/16-2024-4-294	
		сведения об осуществлении государственной регистрации сделки, права, ограничения права без необходимого в силу закона согласия третьего лица, органа:	данные отсутствуют	
		сведения об управляющем залогом и о договоре управления залогом, если такой договор заключен для управления ипотекой:	данные отсутствуют	
		сведения о депозитарии, который осуществляет хранение обездвиженной документарной закладной или электронной закладной:		
		ведения о внесении изменений или дополнений в регистрационную запись об ипотеке:		
1	Правообладатель (правообладатели):		1.180	Тиманкин Владимир Николаевич, 01.01.1964, д.Андреевка Октябрьского района ТАССР, Гражданин РФ, СНИЛС 048-227-284 63 Паспорт гражданина Российской Федерации серия 92 07 №509402, выдан 11.01.2009, Отделением УФМС России по РТ в Нурлатском районе
	Сведения о возможности предоставления третьим лицам персональных данных физического лица:		1.180.1	данные отсутствуют
2	Вид, номер, дата и время государственной регистрации права:		2.180	Общая долевая собственность, 1/297 16-16-03-001-2006-463.271 10.04.2006 00:00:00
3	Сведения об осуществлении государственной регистрации сделки, права без необходимого в силу закона согласия третьего лица, органа:		3.180	данные отсутствуют
4	Ограничение прав и обременение объекта недвижимости:			
	4.1	вид:	Аренда	
		дата государственной регистрации:	25.08.2006 00:00:00	
		номер государственной регистрации:	16-16-03-004-2006-160.1	
		срок, на который установлены ограничение прав и обременение объекта недвижимости:	Срок действия с 01.06.2006 по 01.06.2055 с 01.06.2006 по 01.06.2055	

	ДОКУМЕНТ ПОДПИСАН ЭЛЕКТРОННОЙ ПОДПИСЬЮ Сертификат: 009F0BDC181A023B64597F1E2579BEFB50 Владелец: ФЕДЕРАЛЬНАЯ СЛУЖБА ГОСУДАРСТВЕННОЙ РЕГИСТРАЦИИ, КАДАСТРА И КАРТОГРАФИИ Действителен: с 02.08.2024 по 26.10.2025	
полное наименование должности		инициалы, фамилия

Земельный участок
вид объекта недвижимости

Лист № 430 раздела 2	Всего листов раздела 2: 696	Всего разделов: 7	Всего листов выписки: 2111

02.08.2025г. № КУВИ-001/2025-147013173	
Кадастровый номер:	16:32:000000:169(Единое землепользование)

лицо, в пользу которого установлены ограничение прав и обременение объекта недвижимости:	Инякин Вячеслав Владимирович, 01.02.1961, с. Андреевка Октябрьского р-на Татарстан, Российская Федерация, СНИЛС 123-410-424 95 Паспорт гражданина Российской Федерации серия 36 06 №512897, выдан 22.08.2006, Жигулевским ГОВД Самарской обл. 423040, Респ. Татарстан, р-н. Нурлатский, г. Нурлат, ул. Г.Кариева, д. 12, кв. 9 Общество с ограниченной ответственностью "Агрофирма "Южная", ИНН: 1632008990
сведения о возможности предоставления третьим лицам персональных данных физического лица	данные отсутствуют
основание государственной регистрации:	Договор аренды земельного участка из земель сельскохозяйственного назначения, находящегося в общей долевой собственности, № 1, выдан 31.05.2006, заключили Тарасов В.В. от имени пайщиков иАфлятунов З.А. от имени ООО "Новый путь", дата государственной регистрации: 25.08.2006, номер государственной регистрации: 16-16-03-004-2006-160.1 Свидетельство о праве на наследство по закону, выдан 14.09.2021 Документ нотариально удостоверен: 14.09.2021 Мубаракшина Г.Н. 16/159-н/16-2021-5-297 Свидетельство о праве на наследство по завещанию, выдан 19.07.2023 Документ нотариально удостоверен: 19.07.2023 нотариус Нурлатского нотариального округа Республики Татарстан Мубаракшина Г.Н. 16/159-н/16-2023-3-1253 Договор дарения 7/3654 доли в праве общей долевой собственности земельного участка, № б/н, выдан 29.09.2023 Свидетельство о праве на наследство по завещанию, выдан 23.01.2024 Документ нотариально удостоверен: 23.01.2024 Щекач И.Ф., нотариусом Нурлатского нотариального округа Республики Татарстан 16/167-н/16-2024-2-47 Свидетельство о праве собственности, № 16/167-н/16-2024-3-279, выдан 23.09.2024, Щекач Ирина Федоровна, нотариус Нурлатского нотариального округа Республики Татарстан Документ нотариально удостоверен: 23.09.2024 Щекач Ирина Федоровна, нотариус Нурлатского нотариального округа Республики Татарстан 16/167-н/16-2024-3-279

ДОКУМЕНТ ПОДПИСАН
ЭЛЕКТРОННОЙ ПОДПИСЬЮ
Сертификат: 009F0BDC181A023B64597F1E2579BEFB50
Владелец: ФЕДЕРАЛЬНАЯ СЛУЖБА ГОСУДАРСТВЕННОЙ РЕГИСТРАЦИИ, КАДАСТРА И КАРТОГРАФИИ
Действителен: с 02.08.2024 по 26.10.2025

полное наименование должности		инициалы, фамилия

Земельный участок
вид объекта недвижимости

Лист № 431 раздела 2	Всего листов раздела 2: 696	Всего разделов: 7	Всего листов выписки: 2111

02.08.2025г. № КУВИ-001/2025-147013173	
Кадастровый номер:	16:32:000000:169(Единое землепользование)

			Свидетельство о праве на наследство по закону, № 16/167-н/16-2024-3-280, выдан 23.09.2024, Щекач Ирина Федоровна, нотариус Нурлатского нотариального округа Республики Татарстан Документ нотариально удостоверен: 23.09.2024 Щекач Ирина Федоровна, нотариус Нурлатского нотариального округа Республики Татарстан 16/167-н/16-2024-3-280 Свидетельство о праве собственности, № 16/167-н/16-2024-3-375, выдан 08.10.2024, Щекач Ирина Федоровна, нотариус Нурлатского нотариального округа Республики Татарстан Документ нотариально удостоверен: 08.10.2024 Щекач Ирина Федоровна, нотариус Нурлатского нотариального округа Республики Татарстан 16/167-н/16-2024-3-375 Свидетельство о праве на наследство по закону, № 16/167-н/16-2024-3-376, выдан 08.10.2024, Щекач Ирина Федоровна, нотариус Нурлатского нотариального округа Республики Татарстан Документ нотариально удостоверен: 08.10.2024 Щекач Ирина Федоровна, нотариус Нурлатского нотариального округа Республики Татарстан 16/167-н/16-2024-3-376 Свидетельство о праве на наследство по закону, выдан 16.12.2024 Документ нотариально удостоверен: 16.12.2024 нотариус Нурлатского нотариального округа Республики Татарстан Мубаракшина Г.Н. 16/159-н/16-2024-4-294
		сведения об осуществлении государственной регистрации сделки, права, ограничения права без необходимого в силу закона согласия третьего лица, органа:	данные отсутствуют	
		сведения об управляющем залогом и о договоре управления залогом, если такой договор заключен для управления ипотекой:	данные отсутствуют	
		сведения о депозитарии, который осуществляет хранение обездвиженной документарной закладной или электронной закладной:		
		ведения о внесении изменений или дополнений в регистрационную запись об ипотеке:		
1	Правообладатель (правообладатели):	1.181	Тарасова Надежда Петровна, 04.03.1972, Татарская АССР Октябрьский район с.Андреевка, Российская Федерация, СНИЛС 048-228-107 51 Паспорт гражданина Российской Федерации серия 92 10 №086787, выдан 30.05.2011, Отделением УФМС России по Республике Татарстан в Нурлатском районе Республика Татарстан (Татарстан), Нурлатский район, с.Андреевка, ул.Ленина, д.45, кв.1	

ДОКУМЕНТ ПОДПИСАН
ЭЛЕКТРОННОЙ ПОДПИСЬЮ
Сертификат: 009F0BDC181A023B64597F1E2579BEFB50
Владелец: ФЕДЕРАЛЬНАЯ СЛУЖБА ГОСУДАРСТВЕННОЙ РЕГИСТРАЦИИ, КАДАСТРА И КАРТОГРАФИИ
Действителен: с 02.08.2024 по 26.10.2025

полное наименование должности		инициалы, фамилия

Земельный участок
вид объекта недвижимости

Лист № 432 раздела 2	Всего листов раздела 2: 696	Всего разделов: 7	Всего листов выписки: 2111

02.08.2025г. № КУВИ-001/2025-147013173	
Кадастровый номер:	16:32:000000:169(Единое землепользование)

	Сведения о возможности предоставления третьим лицам персональных данных физического лица:		1.181.1	данные отсутствуют
2	Вид, номер, дата и время государственной регистрации права:		2.181	Общая долевая собственность, 1/297 16-16-03-001-2006-463.270 10.04.2006 00:00:00
3	Сведения об осуществлении государственной регистрации сделки, права без необходимого в силу закона согласия третьего лица, органа:		3.181	данные отсутствуют
4	Ограничение прав и обременение объекта недвижимости:			
	4.1	вид:	Аренда	
		дата государственной регистрации:	25.08.2006 00:00:00	
		номер государственной регистрации:	16-16-03-004-2006-160.1	
		срок, на который установлены ограничение прав и обременение объекта недвижимости:	Срок действия с 01.06.2006 по 01.06.2055 с 01.06.2006 по 01.06.2055	
		лицо, в пользу которого установлены ограничение прав и обременение объекта недвижимости:	Инякин Вячеслав Владимирович, 01.02.1961, с. Андреевка Октябрьского р-на Татарстан, Российская Федерация, СНИЛС 123-410-424 95 Паспорт гражданина Российской Федерации серия 36 06 №512897, выдан 22.08.2006, Жигулевским ГОВД Самарской обл. 423040, Респ. Татарстан, р-н. Нурлатский, г. Нурлат, ул. Г.Кариева, д. 12, кв. 9 Общество с ограниченной ответственностью "Агрофирма "Южная", ИНН: 1632008990	
		сведения о возможности предоставления третьим лицам персональных данных физического лица	данные отсутствуют	
		основание государственной регистрации:	Договор аренды земельного участка из земель сельскохозяйственного назначения, находящегося в общей долевой собственности, № 1, выдан 31.05.2006, заключили Тарасов В.В. от имени пайщиков иАфлятунов З.А. от имени ООО "Новый путь", дата государственной регистрации: 25.08.2006, номер государственной регистрации: 16-16-03-004-2006-160.1 Свидетельство о праве на наследство по закону, выдан 14.09.2021 Документ нотариально удостоверен: 14.09.2021 Мубаракшина Г.Н. 16/159-н/16-2021-5-297	

полное наименование должности		инициалы, фамилия

ДОКУМЕНТ ПОДПИСАН
ЭЛЕКТРОННОЙ ПОДПИСЬЮ
Сертификат: 009F0BDC181A023B64597F1E2579BEFB50
Владелец: ФЕДЕРАЛЬНАЯ СЛУЖБА ГОСУДАРСТВЕННОЙ РЕГИСТРАЦИИ, КАДАСТРА И КАРТОГРАФИИ
Действителен: с 02.08.2024 по 26.10.2025

Земельный участок
вид объекта недвижимости

Лист № 433 раздела 2	Всего листов раздела 2: 696	Всего разделов: 7	Всего листов выписки: 2111

02.08.2025г. № КУВИ-001/2025-147013173	
Кадастровый номер:	16:32:000000:169(Единое землепользование)

			Свидетельство о праве на наследство по завещанию, выдан 19.07.2023 Документ нотариально удостоверен: 19.07.2023 нотариус Нурлатского нотариального округа Республики Татарстан Мубаракшина Г.Н. 16/159-н/16-2023-3-1253 Договор дарения 7/3654 доли в праве общей долевой собственности земельного участка, № б/н, выдан 29.09.2023 Свидетельство о праве на наследство по завещанию, выдан 23.01.2024 Документ нотариально удостоверен: 23.01.2024 Щекач И.Ф., нотариусом Нурлатского нотариального округа Республики Татарстан 16/167-н/16-2024-2-47 Свидетельство о праве собственности, № 16/167-н/16-2024-3-279, выдан 23.09.2024, Щекач Ирина Федоровна, нотариус Нурлатского нотариального округа Республики Татарстан Документ нотариально удостоверен: 23.09.2024 Щекач Ирина Федоровна, нотариус Нурлатского нотариального округа Республики Татарстан 16/167-н/16-2024-3-279 Свидетельство о праве на наследство по закону, № 16/167-н/16-2024-3-280, выдан 23.09.2024, Щекач Ирина Федоровна, нотариус Нурлатского нотариального округа Республики Татарстан Документ нотариально удостоверен: 23.09.2024 Щекач Ирина Федоровна, нотариус Нурлатского нотариального округа Республики Татарстан 16/167-н/16-2024-3-280 Свидетельство о праве собственности, № 16/167-н/16-2024-3-375, выдан 08.10.2024, Щекач Ирина Федоровна, нотариус Нурлатского нотариального округа Республики Татарстан Документ нотариально удостоверен: 08.10.2024 Щекач Ирина Федоровна, нотариус Нурлатского нотариального округа Республики Татарстан 16/167-н/16-2024-3-375 Свидетельство о праве на наследство по закону, № 16/167-н/16-2024-3-376, выдан 08.10.2024, Щекач Ирина Федоровна, нотариус Нурлатского нотариального округа Республики Татарстан Документ нотариально удостоверен: 08.10.2024 Щекач Ирина Федоровна, нотариус Нурлатского нотариального округа Республики Татарстан 16/167-н/16-2024-3-376 Свидетельство о праве на наследство по закону, выдан 16.12.2024 Документ нотариально удостоверен: 16.12.2024 нотариус Нурлатского нотариального округа Республики Татарстан Мубаракшина Г.Н. 16/159-н/16-2024-4-294

ДОКУМЕНТ ПОДПИСАН
ЭЛЕКТРОННОЙ ПОДПИСЬЮ
Сертификат: 009F0BDC181A023B64597F1E2579BEFB50
Владелец: ФЕДЕРАЛЬНАЯ СЛУЖБА ГОСУДАРСТВЕННОЙ РЕГИСТРАЦИИ, КАДАСТРА И КАРТОГРАФИИ
Действителен: с 02.08.2024 по 26.10.2025

полное наименование должности		инициалы, фамилия

Земельный участок
вид объекта недвижимости

Лист № 434 раздела 2	Всего листов раздела 2: 696	Всего разделов: 7	Всего листов выписки: 2111

02.08.2025г. № КУВИ-001/2025-147013173	
Кадастровый номер:	16:32:000000:169(Единое землепользование)

		сведения об осуществлении государственной регистрации сделки, права, ограничения права без необходимого в силу закона согласия третьего лица, органа:	данные отсутствуют	
		сведения об управляющем залогом и о договоре управления залогом, если такой договор заключен для управления ипотекой:	данные отсутствуют	
		сведения о депозитарии, который осуществляет хранение обездвиженной документарной закладной или электронной закладной:		
		ведения о внесении изменений или дополнений в регистрационную запись об ипотеке:		
1	Правообладатель (правообладатели):		1.182	Абрамова Юлия Ильинична, 22.03.1963, с. Старое Тимошкино Аксубаевского района ТАССР, Гражданка РФ, СНИЛС 048-267-823 88 Паспорт гражданина Российской Федерации серия 92 07 №404438, выдан 07.05.2008, Отделом УФМС России по Республике Татарстан в Нурлатском районе
	Сведения о возможности предоставления третьим лицам персональных данных физического лица:		1.182.1	данные отсутствуют
2	Вид, номер, дата и время государственной регистрации права:		2.182	Общая долевая собственность, 1/297 16-16-03-001-2006-463.27 10.04.2006 00:00:00
3	Сведения об осуществлении государственной регистрации сделки, права без необходимого в силу закона согласия третьего лица, органа:		3.182	данные отсутствуют
4	Ограничение прав и обременение объекта недвижимости:			
	4.1	вид:	Аренда	
		дата государственной регистрации:	25.08.2006 00:00:00	
		номер государственной регистрации:	16-16-03-004-2006-160.1	
		срок, на который установлены ограничение прав и обременение объекта недвижимости:	Срок действия с 01.06.2006 по 01.06.2055 с 01.06.2006 по 01.06.2055	

полное наименование должности	ДОКУМЕНТ ПОДПИСАН ЭЛЕКТРОННОЙ ПОДПИСЬЮ Сертификат: 009F0BDC181A023B64597F1E2579BEFB50 Владелец: ФЕДЕРАЛЬНАЯ СЛУЖБА ГОСУДАРСТВЕННОЙ РЕГИСТРАЦИИ, КАДАСТРА И КАРТОГРАФИИ Действителен: с 02.08.2024 по 26.10.2025	инициалы, фамилия

Земельный участок
вид объекта недвижимости

Лист № 435 раздела 2	Всего листов раздела 2: 696	Всего разделов: 7	Всего листов выписки: 2111

02.08.2025г. № КУВИ-001/2025-147013173

Кадастровый номер:	16:32:000000:169(Единое землепользование)

лицо, в пользу которого установлены ограничение прав и обременение объекта недвижимости:	Инякин Вячеслав Владимирович, 01.02.1961, с. Андреевка Октябрьского р-на Татарстан, Российская Федерация, СНИЛС 123-410-424 95 Паспорт гражданина Российской Федерации серия 36 06 №512897, выдан 22.08.2006, Жигулевским ГОВД Самарской обл. 423040, Респ. Татарстан, р-н. Нурлатский, г. Нурлат, ул. Г.Кариева, д. 12, кв. 9 Общество с ограниченной ответственностью "Агрофирма "Южная", ИНН: 1632008990
сведения о возможности предоставления третьим лицам персональных данных физического лица	данные отсутствуют
основание государственной регистрации:	Договор аренды земельного участка из земель сельскохозяйственного назначения, находящегося в общей долевой собственности, № 1, выдан 31.05.2006, заключили Тарасов В.В. от имени пайщиков иАфлятунов З.А. от имени ООО "Новый путь", дата государственной регистрации: 25.08.2006, номер государственной регистрации: 16-16-03-004-2006-160.1 Свидетельство о праве на наследство по закону, выдан 14.09.2021 Документ нотариально удостоверен: 14.09.2021 Мубаракшина Г.Н. 16/159-н/16-2021-5-297 Свидетельство о праве на наследство по завещанию, выдан 19.07.2023 Документ нотариально удостоверен: 19.07.2023 нотариус Нурлатского нотариального округа Республики Татарстан Мубаракшина Г.Н. 16/159-н/16-2023-3-1253 Договор дарения 7/3654 доли в праве общей долевой собственности земельного участка, № б/н, выдан 29.09.2023 Свидетельство о праве на наследство по завещанию, выдан 23.01.2024 Документ нотариально удостоверен: 23.01.2024 Щекач И.Ф., нотариусом Нурлатского нотариального округа Республики Татарстан 16/167-н/16-2024-2-47 Свидетельство о праве собственности, № 16/167-н/16-2024-3-279, выдан 23.09.2024, Щекач Ирина Федоровна, нотариус Нурлатского нотариального округа Республики Татарстан Документ нотариально удостоверен: 23.09.2024 Щекач Ирина Федоровна, нотариус Нурлатского нотариального округа Республики Татарстан 16/167-н/16-2024-3-279

ДОКУМЕНТ ПОДПИСАН
ЭЛЕКТРОННОЙ ПОДПИСЬЮ
Сертификат: 009F0BDC181A023B64597F1E2579BEFB50
Владелец: ФЕДЕРАЛЬНАЯ СЛУЖБА ГОСУДАРСТВЕННОЙ РЕГИСТРАЦИИ, КАДАСТРА И КАРТОГРАФИИ
Действителен: с 02.08.2024 по 26.10.2025

полное наименование должности		инициалы, фамилия

Земельный участок
вид объекта недвижимости

Лист № 436 раздела 2	Всего листов раздела 2: 696	Всего разделов: 7	Всего листов выписки: 2111

02.08.2025г. № КУВИ-001/2025-147013173	
Кадастровый номер:	16:32:000000:169(Единое землепользование)

			Свидетельство о праве на наследство по закону, № 16/167-н/16-2024-3-280, выдан 23.09.2024, Щекач Ирина Федоровна, нотариус Нурлатского нотариального округа Республики Татарстан Документ нотариально удостоверен: 23.09.2024 Щекач Ирина Федоровна, нотариус Нурлатского нотариального округа Республики Татарстан 16/167-н/16-2024-3-280 Свидетельство о праве собственности, № 16/167-н/16-2024-3-375, выдан 08.10.2024, Щекач Ирина Федоровна, нотариус Нурлатского нотариального округа Республики Татарстан Документ нотариально удостоверен: 08.10.2024 Щекач Ирина Федоровна, нотариус Нурлатского нотариального округа Республики Татарстан 16/167-н/16-2024-3-375 Свидетельство о праве на наследство по закону, № 16/167-н/16-2024-3-376, выдан 08.10.2024, Щекач Ирина Федоровна, нотариус Нурлатского нотариального округа Республики Татарстан Документ нотариально удостоверен: 08.10.2024 Щекач Ирина Федоровна, нотариус Нурлатского нотариального округа Республики Татарстан 16/167-н/16-2024-3-376 Свидетельство о праве на наследство по закону, выдан 16.12.2024 Документ нотариально удостоверен: 16.12.2024 нотариус Нурлатского нотариального округа Республики Татарстан Мубаракшина Г.Н. 16/159-н/16-2024-4-294
		сведения об осуществлении государственной регистрации сделки, права, ограничения права без необходимого в силу закона согласия третьего лица, органа:	данные отсутствуют	
		сведения об управляющем залогом и о договоре управления залогом, если такой договор заключен для управления ипотекой:	данные отсутствуют	
		сведения о депозитарии, который осуществляет хранение обездвиженной документарной закладной или электронной закладной:		
		ведения о внесении изменений или дополнений в регистрационную запись об ипотеке:		
1	Правообладатель (правообладатели):		1.183	Тарасова Надежда Леонидовна, 15.01.1949, Татарская АССР Октябрьский район с. Андреевка, Гражданка РФ, СНИЛС 048-227-276 63 Паспорт гражданина Российской Федерации серия 92 07 №342836, выдан 27.08.2008, Отделением УФМС России по РТ в Нурлатском районе

ДОКУМЕНТ ПОДПИСАН
ЭЛЕКТРОННОЙ ПОДПИСЬЮ
Сертификат: 009F0BDC181A023B64597F1E2579BEFB50
Владелец: ФЕДЕРАЛЬНАЯ СЛУЖБА ГОСУДАРСТВЕННОЙ РЕГИСТРАЦИИ, КАДАСТРА И КАРТОГРАФИИ
Действителен: с 02.08.2024 по 26.10.2025

полное наименование должности		инициалы, фамилия

Земельный участок
вид объекта недвижимости

Лист № 437 раздела 2	Всего листов раздела 2: 696	Всего разделов: 7	Всего листов выписки: 2111

02.08.2025г. № КУВИ-001/2025-147013173	
Кадастровый номер:	16:32:000000:169(Единое землепользование)

	Сведения о возможности предоставления третьим лицам персональных данных физического лица:	1.183.1	данные отсутствуют
2	Вид, номер, дата и время государственной регистрации права:	2.183	Общая долевая собственность, 1/297 16-16-03-001-2006-463.269 10.04.2006 00:00:00
3	Сведения об осуществлении государственной регистрации сделки, права без необходимого в силу закона согласия третьего лица, органа:	3.183	данные отсутствуют
4	Ограничение прав и обременение объекта недвижимости:		
4.1	вид:		Аренда
	дата государственной регистрации:		25.08.2006 00:00:00
	номер государственной регистрации:		16-16-03-004-2006-160.1
	срок, на который установлены ограничение прав и обременение объекта недвижимости:		Срок действия с 01.06.2006 по 01.06.2055 с 01.06.2006 по 01.06.2055
	лицо, в пользу которого установлены ограничение прав и обременение объекта недвижимости:		Инякин Вячеслав Владимирович, 01.02.1961, с. Андреевка Октябрьского р-на Татарстан, Российская Федерация, СНИЛС 123-410-424 95 Паспорт гражданина Российской Федерации серия 36 06 №512897, выдан 22.08.2006, Жигулевским ГОВД Самарской обл. 423040, Респ. Татарстан, р-н. Нурлатский, г. Нурлат, ул. Г.Кариева, д. 12, кв. 9 Общество с ограниченной ответственностью "Агрофирма "Южная", ИНН: 1632008990
	сведения о возможности предоставления третьим лицам персональных данных физического лица		данные отсутствуют
	основание государственной регистрации:		Договор аренды земельного участка из земель сельскохозяйственного назначения, находящегося в общей долевой собственности, № 1, выдан 31.05.2006, заключили Тарасов В.В. от имени пайщиков иАфлятунов З.А. от имени ООО "Новый путь", дата государственной регистрации: 25.08.2006, номер государственной регистрации: 16-16-03-004-2006-160.1 Свидетельство о праве на наследство по закону, выдан 14.09.2021 Документ нотариально удостоверен: 14.09.2021 Мубаракшина Г.Н. 16/159-н/16-2021-5-297

полное наименование должности		инициалы, фамилия

ДОКУМЕНТ ПОДПИСАН
ЭЛЕКТРОННОЙ ПОДПИСЬЮ
Сертификат: 009F0BDC181A023B64597F1E2579BEFB50
Владелец: ФЕДЕРАЛЬНАЯ СЛУЖБА ГОСУДАРСТВЕННОЙ РЕГИСТРАЦИИ, КАДАСТРА И КАРТОГРАФИИ
Действителен: с 02.08.2024 по 26.10.2025

Земельный участок
вид объекта недвижимости

Лист № 438 раздела 2	Всего листов раздела 2: 696	Всего разделов: 7	Всего листов выписки: 2111

02.08.2025г. № КУВИ-001/2025-147013173	
Кадастровый номер:	16:32:000000:169(Единое землепользование)

			Свидетельство о праве на наследство по завещанию, выдан 19.07.2023 Документ нотариально удостоверен: 19.07.2023 нотариус Нурлатского нотариального округа Республики Татарстан Мубаракшина Г.Н. 16/159-н/16-2023-3-1253 Договор дарения 7/3654 доли в праве общей долевой собственности земельного участка, № б/н, выдан 29.09.2023 Свидетельство о праве на наследство по завещанию, выдан 23.01.2024 Документ нотариально удостоверен: 23.01.2024 Щекач И.Ф., нотариусом Нурлатского нотариального округа Республики Татарстан 16/167-н/16-2024-2-47 Свидетельство о праве собственности, № 16/167-н/16-2024-3-279, выдан 23.09.2024, Щекач Ирина Федоровна, нотариус Нурлатского нотариального округа Республики Татарстан Документ нотариально удостоверен: 23.09.2024 Щекач Ирина Федоровна, нотариус Нурлатского нотариального округа Республики Татарстан 16/167-н/16-2024-3-279 Свидетельство о праве на наследство по закону, № 16/167-н/16-2024-3-280, выдан 23.09.2024, Щекач Ирина Федоровна, нотариус Нурлатского нотариального округа Республики Татарстан Документ нотариально удостоверен: 23.09.2024 Щекач Ирина Федоровна, нотариус Нурлатского нотариального округа Республики Татарстан 16/167-н/16-2024-3-280 Свидетельство о праве собственности, № 16/167-н/16-2024-3-375, выдан 08.10.2024, Щекач Ирина Федоровна, нотариус Нурлатского нотариального округа Республики Татарстан Документ нотариально удостоверен: 08.10.2024 Щекач Ирина Федоровна, нотариус Нурлатского нотариального округа Республики Татарстан 16/167-н/16-2024-3-375 Свидетельство о праве на наследство по закону, № 16/167-н/16-2024-3-376, выдан 08.10.2024, Щекач Ирина Федоровна, нотариус Нурлатского нотариального округа Республики Татарстан Документ нотариально удостоверен: 08.10.2024 Щекач Ирина Федоровна, нотариус Нурлатского нотариального округа Республики Татарстан 16/167-н/16-2024-3-376 Свидетельство о праве на наследство по закону, выдан 16.12.2024 Документ нотариально удостоверен: 16.12.2024 нотариус Нурлатского нотариального округа Республики Татарстан Мубаракшина Г.Н. 16/159-н/16-2024-4-294

ДОКУМЕНТ ПОДПИСАН
ЭЛЕКТРОННОЙ ПОДПИСЬЮ
Сертификат: 009F0BDC181A023B64597F1E2579BEFB50
Владелец: ФЕДЕРАЛЬНАЯ СЛУЖБА ГОСУДАРСТВЕННОЙ РЕГИСТРАЦИИ, КАДАСТРА И КАРТОГРАФИИ
Действителен: с 02.08.2024 по 26.10.2025

полное наименование должности		инициалы, фамилия

Земельный участок
вид объекта недвижимости

Лист № 439 раздела 2	Всего листов раздела 2: 696	Всего разделов: 7	Всего листов выписки: 2111

02.08.2025г. № КУВИ-001/2025-147013173	
Кадастровый номер:	16:32:000000:169(Единое землепользование)

		сведения об осуществлении государственной регистрации сделки, права, ограничения права без необходимого в силу закона согласия третьего лица, органа:	данные отсутствуют	
		сведения об управляющем залогом и о договоре управления залогом, если такой договор заключен для управления ипотекой:	данные отсутствуют	
		сведения о депозитарии, который осуществляет хранение обездвиженной документарной закладной или электронной закладной:		
		ведения о внесении изменений или дополнений в регистрационную запись об ипотеке:		
1	Правообладатель (правообладатели):		1.184	Тарасова Александра Михайловна, 25.06.1927, Гражданка РФ, СНИЛС 087-220-123 44 Паспорт гражданина Российской Федерации серия 92 04 №522373, выдан 16.05.2003, ОВД Нурлатского района Республики Татарстан
	Сведения о возможности предоставления третьим лицам персональных данных физического лица:		1.184.1	данные отсутствуют
2	Вид, номер, дата и время государственной регистрации права:		2.184	Общая долевая собственность, 1/297 16-16-03-001-2006-463.266 10.04.2006 00:00:00
3	Сведения об осуществлении государственной регистрации сделки, права без необходимого в силу закона согласия третьего лица, органа:		3.184	данные отсутствуют
4	Ограничение прав и обременение объекта недвижимости:			
	4.1	вид:	Аренда	
		дата государственной регистрации:	25.08.2006 00:00:00	
		номер государственной регистрации:	16-16-03-004-2006-160.1	
		срок, на который установлены ограничение прав и обременение объекта недвижимости:	Срок действия с 01.06.2006 по 01.06.2055 с 01.06.2006 по 01.06.2055	

полное наименование должности		инициалы, фамилия

ДОКУМЕНТ ПОДПИСАН
ЭЛЕКТРОННОЙ ПОДПИСЬЮ
Сертификат: 009F0BDC181A023B64597F1E2579BEFB50
Владелец: ФЕДЕРАЛЬНАЯ СЛУЖБА ГОСУДАРСТВЕННОЙ РЕГИСТРАЦИИ, КАДАСТРА И КАРТОГРАФИИ
Действителен: с 02.08.2024 по 26.10.2025

Земельный участок
вид объекта недвижимости

Лист № 440 раздела 2	Всего листов раздела 2: 696	Всего разделов: 7	Всего листов выписки: 2111

02.08.2025г. № КУВИ-001/2025-147013173	
Кадастровый номер:	16:32:000000:169(Единое землепользование)

лицо, в пользу которого установлены ограничение прав и обременение объекта недвижимости:	Инякин Вячеслав Владимирович, 01.02.1961, с. Андреевка Октябрьского р-на Татарстан, Российская Федерация, СНИЛС 123-410-424 95 Паспорт гражданина Российской Федерации серия 36 06 №512897, выдан 22.08.2006, Жигулевским ГОВД Самарской обл. 423040, Респ. Татарстан, р-н. Нурлатский, г. Нурлат, ул. Г.Кариева, д. 12, кв. 9 Общество с ограниченной ответственностью "Агрофирма "Южная", ИНН: 1632008990
сведения о возможности предоставления третьим лицам персональных данных физического лица	данные отсутствуют
основание государственной регистрации:	Договор аренды земельного участка из земель сельскохозяйственного назначения, находящегося в общей долевой собственности, № 1, выдан 31.05.2006, заключили Тарасов В.В. от имени пайщиков иАфлятунов З.А. от имени ООО "Новый путь", дата государственной регистрации: 25.08.2006, номер государственной регистрации: 16-16-03-004-2006-160.1 Свидетельство о праве на наследство по закону, выдан 14.09.2021 Документ нотариально удостоверен: 14.09.2021 Мубаракшина Г.Н. 16/159-н/16-2021-5-297 Свидетельство о праве на наследство по завещанию, выдан 19.07.2023 Документ нотариально удостоверен: 19.07.2023 нотариус Нурлатского нотариального округа Республики Татарстан Мубаракшина Г.Н. 16/159-н/16-2023-3-1253 Договор дарения 7/3654 доли в праве общей долевой собственности земельного участка, № б/н, выдан 29.09.2023 Свидетельство о праве на наследство по завещанию, выдан 23.01.2024 Документ нотариально удостоверен: 23.01.2024 Щекач И.Ф., нотариусом Нурлатского нотариального округа Республики Татарстан 16/167-н/16-2024-2-47 Свидетельство о праве собственности, № 16/167-н/16-2024-3-279, выдан 23.09.2024, Щекач Ирина Федоровна, нотариус Нурлатского нотариального округа Республики Татарстан Документ нотариально удостоверен: 23.09.2024 Щекач Ирина Федоровна, нотариус Нурлатского нотариального округа Республики Татарстан 16/167-н/16-2024-3-279

ДОКУМЕНТ ПОДПИСАН
ЭЛЕКТРОННОЙ ПОДПИСЬЮ
Сертификат: 009F0BDC181A023B64597F1E2579BEFB50
Владелец: ФЕДЕРАЛЬНАЯ СЛУЖБА ГОСУДАРСТВЕННОЙ РЕГИСТРАЦИИ, КАДАСТРА И КАРТОГРАФИИ
Действителен: с 02.08.2024 по 26.10.2025

полное наименование должности		инициалы, фамилия

Земельный участок
вид объекта недвижимости

Лист № 441 раздела 2	Всего листов раздела 2: 696	Всего разделов: 7	Всего листов выписки: 2111

02.08.2025г. № КУВИ-001/2025-147013173

Кадастровый номер:	16:32:000000:169(Единое землепользование)

			Свидетельство о праве на наследство по закону, № 16/167-н/16-2024-3-280, выдан 23.09.2024, Щекач Ирина Федоровна, нотариус Нурлатского нотариального округа Республики Татарстан Документ нотариально удостоверен: 23.09.2024 Щекач Ирина Федоровна, нотариус Нурлатского нотариального округа Республики Татарстан 16/167-н/16-2024-3-280 Свидетельство о праве собственности, № 16/167-н/16-2024-3-375, выдан 08.10.2024, Щекач Ирина Федоровна, нотариус Нурлатского нотариального округа Республики Татарстан Документ нотариально удостоверен: 08.10.2024 Щекач Ирина Федоровна, нотариус Нурлатского нотариального округа Республики Татарстан 16/167-н/16-2024-3-375 Свидетельство о праве на наследство по закону, № 16/167-н/16-2024-3-376, выдан 08.10.2024, Щекач Ирина Федоровна, нотариус Нурлатского нотариального округа Республики Татарстан Документ нотариально удостоверен: 08.10.2024 Щекач Ирина Федоровна, нотариус Нурлатского нотариального округа Республики Татарстан 16/167-н/16-2024-3-376 Свидетельство о праве на наследство по закону, выдан 16.12.2024 Документ нотариально удостоверен: 16.12.2024 нотариус Нурлатского нотариального округа Республики Татарстан Мубаракшина Г.Н. 16/159-н/16-2024-4-294
		сведения об осуществлении государственной регистрации сделки, права, ограничения права без необходимого в силу закона согласия третьего лица, органа:	данные отсутствуют	
		сведения об управляющем залогом и о договоре управления залогом, если такой договор заключен для управления ипотекой:	данные отсутствуют	
		сведения о депозитарии, который осуществляет хранение обездвиженной документарной закладной или электронной закладной:		
		ведения о внесении изменений или дополнений в регистрационную запись об ипотеке:		
1	Правообладатель (правообладатели):	1.185	Тарасова Лидия Васильевна, 28.03.1952, сел. Андреевка Октябрьского района ТАССР, Российская Федерация, СНИЛС 112-122-964 98 Паспорт гражданина Российской Федерации серия 92 03 №588442, выдан 24.07.2002, ОВД Нурлатского района Республики Татарстан	

ДОКУМЕНТ ПОДПИСАН
ЭЛЕКТРОННОЙ ПОДПИСЬЮ
Сертификат: 009F0BDC181A023B64597F1E2579BEFB50
Владелец: ФЕДЕРАЛЬНАЯ СЛУЖБА ГОСУДАРСТВЕННОЙ РЕГИСТРАЦИИ, КАДАСТРА И КАРТОГРАФИИ
Действителен: с 02.08.2024 по 26.10.2025

полное наименование должности		инициалы, фамилия

Земельный участок
вид объекта недвижимости

Лист № 442 раздела 2	Всего листов раздела 2: 696	Всего разделов: 7	Всего листов выписки: 2111

02.08.2025г. № КУВИ-001/2025-147013173	
Кадастровый номер:	16:32:000000:169(Единое землепользование)

	Сведения о возможности предоставления третьим лицам персональных данных физического лица:		1.185.1	данные отсутствуют
2	Вид, номер, дата и время государственной регистрации права:		2.185	Общая долевая собственность, 1/297 16-16-03-001-2006-463.265 10.04.2006 00:00:00
3	Сведения об осуществлении государственной регистрации сделки, права без необходимого в силу закона согласия третьего лица, органа:		3.185	данные отсутствуют
4	Ограничение прав и обременение объекта недвижимости:			
	4.1	вид:	Аренда	
		дата государственной регистрации:	25.08.2006 00:00:00	
		номер государственной регистрации:	16-16-03-004-2006-160.1	
		срок, на который установлены ограничение прав и обременение объекта недвижимости:	Срок действия с 01.06.2006 по 01.06.2055 с 01.06.2006 по 01.06.2055	
		лицо, в пользу которого установлены ограничение прав и обременение объекта недвижимости:	Инякин Вячеслав Владимирович, 01.02.1961, с. Андреевка Октябрьского р-на Татарстан, Российская Федерация, СНИЛС 123-410-424 95 Паспорт гражданина Российской Федерации серия 36 06 №512897, выдан 22.08.2006, Жигулевским ГОВД Самарской обл. 423040, Респ. Татарстан, р-н. Нурлатский, г. Нурлат, ул. Г.Кариева, д. 12, кв. 9 Общество с ограниченной ответственностью "Агрофирма "Южная", ИНН: 1632008990	
		сведения о возможности предоставления третьим лицам персональных данных физического лица	данные отсутствуют	
		основание государственной регистрации:	Договор аренды земельного участка из земель сельскохозяйственного назначения, находящегося в общей долевой собственности, № 1, выдан 31.05.2006, заключили Тарасов В.В. от имени пайщиков иАфлятунов З.А. от имени ООО "Новый путь", дата государственной регистрации: 25.08.2006, номер государственной регистрации: 16-16-03-004-2006-160.1 Свидетельство о праве на наследство по закону, выдан 14.09.2021 Документ нотариально удостоверен: 14.09.2021 Мубаракшина Г.Н. 16/159-н/16-2021-5-297	

полное наименование должности		инициалы, фамилия

ДОКУМЕНТ ПОДПИСАН
ЭЛЕКТРОННОЙ ПОДПИСЬЮ
Сертификат: 009F0BDC181A023B64597F1E2579BEFB50
Владелец: ФЕДЕРАЛЬНАЯ СЛУЖБА ГОСУДАРСТВЕННОЙ РЕГИСТРАЦИИ, КАДАСТРА И КАРТОГРАФИИ
Действителен: с 02.08.2024 по 26.10.2025

Земельный участок
вид объекта недвижимости

Лист № 443 раздела 2	Всего листов раздела 2: 696	Всего разделов: 7	Всего листов выписки: 2111

02.08.2025г. № КУВИ-001/2025-147013173	
Кадастровый номер:	16:32:000000:169(Единое землепользование)

			Свидетельство о праве на наследство по завещанию, выдан 19.07.2023 Документ нотариально удостоверен: 19.07.2023 нотариус Нурлатского нотариального округа Республики Татарстан Мубаракшина Г.Н. 16/159-н/16-2023-3-1253 Договор дарения 7/3654 доли в праве общей долевой собственности земельного участка, № б/н, выдан 29.09.2023 Свидетельство о праве на наследство по завещанию, выдан 23.01.2024 Документ нотариально удостоверен: 23.01.2024 Щекач И.Ф., нотариусом Нурлатского нотариального округа Республики Татарстан 16/167-н/16-2024-2-47 Свидетельство о праве собственности, № 16/167-н/16-2024-3-279, выдан 23.09.2024, Щекач Ирина Федоровна, нотариус Нурлатского нотариального округа Республики Татарстан Документ нотариально удостоверен: 23.09.2024 Щекач Ирина Федоровна, нотариус Нурлатского нотариального округа Республики Татарстан 16/167-н/16-2024-3-279 Свидетельство о праве на наследство по закону, № 16/167-н/16-2024-3-280, выдан 23.09.2024, Щекач Ирина Федоровна, нотариус Нурлатского нотариального округа Республики Татарстан Документ нотариально удостоверен: 23.09.2024 Щекач Ирина Федоровна, нотариус Нурлатского нотариального округа Республики Татарстан 16/167-н/16-2024-3-280 Свидетельство о праве собственности, № 16/167-н/16-2024-3-375, выдан 08.10.2024, Щекач Ирина Федоровна, нотариус Нурлатского нотариального округа Республики Татарстан Документ нотариально удостоверен: 08.10.2024 Щекач Ирина Федоровна, нотариус Нурлатского нотариального округа Республики Татарстан 16/167-н/16-2024-3-375 Свидетельство о праве на наследство по закону, № 16/167-н/16-2024-3-376, выдан 08.10.2024, Щекач Ирина Федоровна, нотариус Нурлатского нотариального округа Республики Татарстан Документ нотариально удостоверен: 08.10.2024 Щекач Ирина Федоровна, нотариус Нурлатского нотариального округа Республики Татарстан 16/167-н/16-2024-3-376 Свидетельство о праве на наследство по закону, выдан 16.12.2024 Документ нотариально удостоверен: 16.12.2024 нотариус Нурлатского нотариального округа Республики Татарстан Мубаракшина Г.Н. 16/159-н/16-2024-4-294

ДОКУМЕНТ ПОДПИСАН
ЭЛЕКТРОННОЙ ПОДПИСЬЮ
Сертификат: 009F0BDC181A023B64597F1E2579BEFB50
Владелец: ФЕДЕРАЛЬНАЯ СЛУЖБА ГОСУДАРСТВЕННОЙ РЕГИСТРАЦИИ, КАДАСТРА И КАРТОГРАФИИ
Действителен: с 02.08.2024 по 26.10.2025

полное наименование должности		инициалы, фамилия

Земельный участок
вид объекта недвижимости

Лист № 444 раздела 2	Всего листов раздела 2: 696	Всего разделов: 7	Всего листов выписки: 2111

02.08.2025г. № КУВИ-001/2025-147013173	
Кадастровый номер:	16:32:000000:169(Единое землепользование)

		сведения об осуществлении государственной регистрации сделки, права, ограничения права без необходимого в силу закона согласия третьего лица, органа:	данные отсутствуют	
		сведения об управляющем залогом и о договоре управления залогом, если такой договор заключен для управления ипотекой:	данные отсутствуют	
		сведения о депозитарии, который осуществляет хранение обездвиженной документарной закладной или электронной закладной:		
		ведения о внесении изменений или дополнений в регистрационную запись об ипотеке:		
1	Правообладатель (правообладатели):		1.186	Тарасов Петр Николаевич, 28.11.1977, сел.Андреевка Октябрьского района ТАССР, Российской Федерации, СНИЛС 048-227-021 42 Паспорт гражданина Российской Федерации серия 92 03 №769355, выдан 30.09.2002, ОВД Нурлатского района Республики Татарстан
	Сведения о возможности предоставления третьим лицам персональных данных физического лица:		1.186.1	данные отсутствуют
2	Вид, номер, дата и время государственной регистрации права:		2.186	Общая долевая собственность, 1/297 16-16-03-001-2006-463.264 10.04.2006 00:00:00
3	Сведения об осуществлении государственной регистрации сделки, права без необходимого в силу закона согласия третьего лица, органа:		3.186	данные отсутствуют
4	Ограничение прав и обременение объекта недвижимости:			
	4.1	вид:	Аренда	
		дата государственной регистрации:	25.08.2006 00:00:00	
		номер государственной регистрации:	16-16-03-004-2006-160.1	
		срок, на который установлены ограничение прав и обременение объекта недвижимости:	Срок действия с 01.06.2006 по 01.06.2055 с 01.06.2006 по 01.06.2055	

ДОКУМЕНТ ПОДПИСАН
ЭЛЕКТРОННОЙ ПОДПИСЬЮ
Сертификат: 009F0BDC181A023B64597F1E2579BEFB50
Владелец: ФЕДЕРАЛЬНАЯ СЛУЖБА ГОСУДАРСТВЕННОЙ РЕГИСТРАЦИИ, КАДАСТРА И КАРТОГРАФИИ
Действителен: с 02.08.2024 по 26.10.2025

полное наименование должности	инициалы, фамилия

Земельный участок
вид объекта недвижимости

Лист № 445 раздела 2	Всего листов раздела 2: 696	Всего разделов: 7	Всего листов выписки: 2111

02.08.2025г. № КУВИ-001/2025-147013173

Кадастровый номер:	16:32:000000:169(Единое землепользование)

лицо, в пользу которого установлены ограничение прав и обременение объекта недвижимости:	Инякин Вячеслав Владимирович, 01.02.1961, с. Андреевка Октябрьского р-на Татарстан, Российская Федерация, СНИЛС 123-410-424 95 Паспорт гражданина Российской Федерации серия 36 06 №512897, выдан 22.08.2006, Жигулевским ГОВД Самарской обл. 423040, Респ. Татарстан, р-н. Нурлатский, г. Нурлат, ул. Г.Кариева, д. 12, кв. 9 Общество с ограниченной ответственностью "Агрофирма "Южная", ИНН: 1632008990
сведения о возможности предоставления третьим лицам персональных данных физического лица	данные отсутствуют
основание государственной регистрации:	Договор аренды земельного участка из земель сельскохозяйственного назначения, находящегося в общей долевой собственности, № 1, выдан 31.05.2006, заключили Тарасов В.В. от имени пайщиков иАфлятунов З.А. от имени ООО "Новый путь", дата государственной регистрации: 25.08.2006, номер государственной регистрации: 16-16-03-004-2006-160.1 Свидетельство о праве на наследство по закону, выдан 14.09.2021 Документ нотариально удостоверен: 14.09.2021 Мубаракшина Г.Н. 16/159-н/16-2021-5-297 Свидетельство о праве на наследство по завещанию, выдан 19.07.2023 Документ нотариально удостоверен: 19.07.2023 нотариус Нурлатского нотариального округа Республики Татарстан Мубаракшина Г.Н. 16/159-н/16-2023-3-1253 Договор дарения 7/3654 доли в праве общей долевой собственности земельного участка, № б/н, выдан 29.09.2023 Свидетельство о праве на наследство по завещанию, выдан 23.01.2024 Документ нотариально удостоверен: 23.01.2024 Щекач И.Ф., нотариусом Нурлатского нотариального округа Республики Татарстан 16/167-н/16-2024-2-47 Свидетельство о праве собственности, № 16/167-н/16-2024-3-279, выдан 23.09.2024, Щекач Ирина Федоровна, нотариус Нурлатского нотариального округа Республики Татарстан Документ нотариально удостоверен: 23.09.2024 Щекач Ирина Федоровна, нотариус Нурлатского нотариального округа Республики Татарстан 16/167-н/16-2024-3-279

ДОКУМЕНТ ПОДПИСАН
ЭЛЕКТРОННОЙ ПОДПИСЬЮ
Сертификат: 009F0BDC181A023B64597F1E2579BEFB50
Владелец: ФЕДЕРАЛЬНАЯ СЛУЖБА ГОСУДАРСТВЕННОЙ РЕГИСТРАЦИИ, КАДАСТРА И КАРТОГРАФИИ
Действителен: с 02.08.2024 по 26.10.2025

полное наименование должности		инициалы, фамилия

Земельный участок
вид объекта недвижимости

Лист № 446 раздела 2	Всего листов раздела 2: 696	Всего разделов: 7	Всего листов выписки: 2111

02.08.2025г. № КУВИ-001/2025-147013173

Кадастровый номер:	16:32:000000:169(Единое землепользование)

			Свидетельство о праве на наследство по закону, № 16/167-н/16-2024-3-280, выдан 23.09.2024, Щекач Ирина Федоровна, нотариус Нурлатского нотариального округа Республики Татарстан Документ нотариально удостоверен: 23.09.2024 Щекач Ирина Федоровна, нотариус Нурлатского нотариального округа Республики Татарстан 16/167-н/16-2024-3-280 Свидетельство о праве собственности, № 16/167-н/16-2024-3-375, выдан 08.10.2024, Щекач Ирина Федоровна, нотариус Нурлатского нотариального округа Республики Татарстан Документ нотариально удостоверен: 08.10.2024 Щекач Ирина Федоровна, нотариус Нурлатского нотариального округа Республики Татарстан 16/167-н/16-2024-3-375 Свидетельство о праве на наследство по закону, № 16/167-н/16-2024-3-376, выдан 08.10.2024, Щекач Ирина Федоровна, нотариус Нурлатского нотариального округа Республики Татарстан Документ нотариально удостоверен: 08.10.2024 Щекач Ирина Федоровна, нотариус Нурлатского нотариального округа Республики Татарстан 16/167-н/16-2024-3-376 Свидетельство о праве на наследство по закону, выдан 16.12.2024 Документ нотариально удостоверен: 16.12.2024 нотариус Нурлатского нотариального округа Республики Татарстан Мубаракшина Г.Н. 16/159-н/16-2024-4-294
		сведения об осуществлении государственной регистрации сделки, права, ограничения права без необходимого в силу закона согласия третьего лица, органа:	данные отсутствуют	
		сведения об управляющем залогом и о договоре управления залогом, если такой договор заключен для управления ипотекой:	данные отсутствуют	
		сведения о депозитарии, который осуществляет хранение обездвиженной документарной закладной или электронной закладной:		
		ведения о внесении изменений или дополнений в регистрационную запись об ипотеке:		
1	Правообладатель (правообладатели):		1.187	Тарасов Павел Иванович, 10.06.1978, Гражданин РФ, СНИЛС 107-969-278 04 Паспорт гражданина Российской Федерации серия 92 04 №025537, выдан 25.02.2003, ОВД Нурлатского района Республики Татарстан
	Сведения о возможности предоставления третьим лицам персональных данных физического лица:		1.187.1	данные отсутствуют

ДОКУМЕНТ ПОДПИСАН
ЭЛЕКТРОННОЙ ПОДПИСЬЮ
Сертификат: 009F0BDC181A023B64597F1E2579BEFB50
Владелец: ФЕДЕРАЛЬНАЯ СЛУЖБА ГОСУДАРСТВЕННОЙ РЕГИСТРАЦИИ, КАДАСТРА И КАРТОГРАФИИ
Действителен: с 02.08.2024 по 26.10.2025

полное наименование должности		инициалы, фамилия

Земельный участок
вид объекта недвижимости

Лист № 447 раздела 2	Всего листов раздела 2: 696	Всего разделов: 7	Всего листов выписки: 2111

02.08.2025г. № КУВИ-001/2025-147013173	
Кадастровый номер:	16:32:000000:169(Единое землепользование)

2	Вид, номер, дата и время государственной регистрации права:		2.187	Общая долевая собственность, 1/297 16-16-03-001-2006-463.262 10.04.2006 00:00:00
3	Сведения об осуществлении государственной регистрации сделки, права без необходимого в силу закона согласия третьего лица, органа:		3.187	данные отсутствуют
4	Ограничение прав и обременение объекта недвижимости:			
	4.1	вид:		Аренда
		дата государственной регистрации:		25.08.2006 00:00:00
		номер государственной регистрации:		16-16-03-004-2006-160.1
		срок, на который установлены ограничение прав и обременение объекта недвижимости:		Срок действия с 01.06.2006 по 01.06.2055 с 01.06.2006 по 01.06.2055
		лицо, в пользу которого установлены ограничение прав и обременение объекта недвижимости:		Инякин Вячеслав Владимирович, 01.02.1961, с. Андреевка Октябрьского р-на Татарстан, Российская Федерация, СНИЛС 123-410-424 95 Паспорт гражданина Российской Федерации серия 36 06 №512897, выдан 22.08.2006, Жигулевским ГОВД Самарской обл. 423040, Респ. Татарстан, р-н. Нурлатский, г. Нурлат, ул. Г.Кариева, д. 12, кв. 9 Общество с ограниченной ответственностью "Агрофирма "Южная", ИНН: 1632008990
		сведения о возможности предоставления третьим лицам персональных данных физического лица		данные отсутствуют
		основание государственной регистрации:		Договор аренды земельного участка из земель сельскохозяйственного назначения, находящегося в общей долевой собственности, № 1, выдан 31.05.2006, заключили Тарасов В.В. от имени пайщиков иАфлятунов З.А. от имени ООО "Новый путь", дата государственной регистрации: 25.08.2006, номер государственной регистрации: 16-16-03-004-2006-160.1 Свидетельство о праве на наследство по закону, выдан 14.09.2021 Документ нотариально удостоверен: 14.09.2021 Мубаракшина Г.Н. 16/159-н/16-2021-5-297 Свидетельство о праве на наследство по завещанию, выдан 19.07.2023 Документ нотариально удостоверен: 19.07.2023 нотариус Нурлатского нотариального округа Республики Татарстан Мубаракшина Г.Н. 16/159-н/16-2023-3-1253

ДОКУМЕНТ ПОДПИСАН
ЭЛЕКТРОННОЙ ПОДПИСЬЮ
Сертификат: 009F0BDC181A023B64597F1E2579BEFB50
Владелец: ФЕДЕРАЛЬНАЯ СЛУЖБА ГОСУДАРСТВЕННОЙ РЕГИСТРАЦИИ, КАДАСТРА И КАРТОГРАФИИ
Действителен: с 02.08.2024 по 26.10.2025

полное наименование должности		инициалы, фамилия

Земельный участок
вид объекта недвижимости

Лист № 448 раздела 2	Всего листов раздела 2: 696	Всего разделов: 7	Всего листов выписки: 2111

02.08.2025г. № КУВИ-001/2025-147013173

Кадастровый номер:	16:32:000000:169(Единое землепользование)

	Договор дарения 7/3654 доли в праве общей долевой собственности земельного участка, № б/н, выдан 29.09.2023 Свидетельство о праве на наследство по завещанию, выдан 23.01.2024 Документ нотариально удостоверен: 23.01.2024 Щекач И.Ф., нотариусом Нурлатского нотариального округа Республики Татарстан 16/167-н/16-2024-2-47 Свидетельство о праве собственности, № 16/167-н/16-2024-3-279, выдан 23.09.2024, Щекач Ирина Федоровна, нотариус Нурлатского нотариального округа Республики Татарстан Документ нотариально удостоверен: 23.09.2024 Щекач Ирина Федоровна, нотариус Нурлатского нотариального округа Республики Татарстан 16/167-н/16-2024-3-279 Свидетельство о праве на наследство по закону, № 16/167-н/16-2024-3-280, выдан 23.09.2024, Щекач Ирина Федоровна, нотариус Нурлатского нотариального округа Республики Татарстан Документ нотариально удостоверен: 23.09.2024 Щекач Ирина Федоровна, нотариус Нурлатского нотариального округа Республики Татарстан 16/167-н/16-2024-3-280 Свидетельство о праве собственности, № 16/167-н/16-2024-3-375, выдан 08.10.2024, Щекач Ирина Федоровна, нотариус Нурлатского нотариального округа Республики Татарстан Документ нотариально удостоверен: 08.10.2024 Щекач Ирина Федоровна, нотариус Нурлатского нотариального округа Республики Татарстан 16/167-н/16-2024-3-375 Свидетельство о праве на наследство по закону, № 16/167-н/16-2024-3-376, выдан 08.10.2024, Щекач Ирина Федоровна, нотариус Нурлатского нотариального округа Республики Татарстан Документ нотариально удостоверен: 08.10.2024 Щекач Ирина Федоровна, нотариус Нурлатского нотариального округа Республики Татарстан 16/167-н/16-2024-3-376 Свидетельство о праве на наследство по закону, выдан 16.12.2024 Документ нотариально удостоверен: 16.12.2024 нотариус Нурлатского нотариального округа Республики Татарстан Мубаракшина Г.Н. 16/159-н/16-2024-4-294
сведения об осуществлении государственной регистрации сделки, права, ограничения права без необходимого в силу закона согласия третьего лица, органа:	данные отсутствуют

ДОКУМЕНТ ПОДПИСАН
ЭЛЕКТРОННОЙ ПОДПИСЬЮ
Сертификат: 009F0BDC181A023B64597F1E2579BEFB50
Владелец: ФЕДЕРАЛЬНАЯ СЛУЖБА ГОСУДАРСТВЕННОЙ РЕГИСТРАЦИИ, КАДАСТРА И КАРТОГРАФИИ
Действителен: с 02.08.2024 по 26.10.2025

полное наименование должности		инициалы, фамилия

Земельный участок
вид объекта недвижимости

Лист № 449 раздела 2	Всего листов раздела 2: 696	Всего разделов: 7	Всего листов выписки: 2111

02.08.2025г. № КУВИ-001/2025-147013173	
Кадастровый номер:	16:32:000000:169(Единое землепользование)

		сведения об управляющем залогом и о договоре управления залогом, если такой договор заключен для управления ипотекой:	данные отсутствуют	
		сведения о депозитарии, который осуществляет хранение обездвиженной документарной закладной или электронной закладной:		
		ведения о внесении изменений или дополнений в регистрационную запись об ипотеке:		
1	Правообладатель (правообладатели):		1.188	Абрамова Фёкла Николаевна, 06.06.1969, с. Андреевка Октябрьского района ТАССР, Гражданка РФ, СНИЛС 048-227-057 54 Паспорт гражданина Российской Федерации серия 92 14 №821562, выдан 16.12.2014, Отделением УФМС России по Республике Татарстан в Нурлатском районе
	Сведения о возможности предоставления третьим лицам персональных данных физического лица:		1.188.1	данные отсутствуют
2	Вид, номер, дата и время государственной регистрации права:		2.188	Общая долевая собственность, 1/297 16-16-03-001-2006-463.26 10.04.2006 00:00:00
3	Сведения об осуществлении государственной регистрации сделки, права без необходимого в силу закона согласия третьего лица, органа:		3.188	данные отсутствуют
4	Ограничение прав и обременение объекта недвижимости:			
	4.1	вид:	Аренда	
		дата государственной регистрации:	25.08.2006 00:00:00	
		номер государственной регистрации:	16-16-03-004-2006-160.1	
		срок, на который установлены ограничение прав и обременение объекта недвижимости:	Срок действия с 01.06.2006 по 01.06.2055 с 01.06.2006 по 01.06.2055	
		лицо, в пользу которого установлены ограничение прав и обременение объекта недвижимости:	Инякин Вячеслав Владимирович, 01.02.1961, с. Андреевка Октябрьского р-на Татарстан, Российская Федерация, СНИЛС 123-410-424 95 Паспорт гражданина Российской Федерации серия 36 06 №512897, выдан 22.08.2006, Жигулевским ГОВД Самарской обл. 423040, Респ. Татарстан, р-н. Нурлатский, г. Нурлат, ул. Г.Кариева, д. 12, кв. 9 Общество с ограниченной ответственностью "Агрофирма "Южная", ИНН: 1632008990	

полное наименование должности		инициалы, фамилия

ДОКУМЕНТ ПОДПИСАН
ЭЛЕКТРОННОЙ ПОДПИСЬЮ
Сертификат: 009F0BDC181A023B64597F1E2579BEFB50
Владелец: ФЕДЕРАЛЬНАЯ СЛУЖБА ГОСУДАРСТВЕННОЙ РЕГИСТРАЦИИ, КАДАСТРА И КАРТОГРАФИИ
Действителен: с 02.08.2024 по 26.10.2025

Земельный участок
вид объекта недвижимости

Лист № 450 раздела 2	Всего листов раздела 2: 696	Всего разделов: 7	Всего листов выписки: 2111

02.08.2025г. № КУВИ-001/2025-147013173	
Кадастровый номер:	16:32:000000:169(Единое землепользование)

сведения о возможности предоставления третьим лицам персональных данных физического лица	данные отсутствуют
основание государственной регистрации:	Договор аренды земельного участка из земель сельскохозяйственного назначения, находящегося в общей долевой собственности, № 1, выдан 31.05.2006, заключили Тарасов В.В. от имени пайщиков иАфлятунов З.А. от имени ООО "Новый путь", дата государственной регистрации: 25.08.2006, номер государственной регистрации: 16-16-03-004-2006-160.1 Свидетельство о праве на наследство по закону, выдан 14.09.2021 Документ нотариально удостоверен: 14.09.2021 Мубаракшина Г.Н. 16/159-н/16-2021-5-297 Свидетельство о праве на наследство по завещанию, выдан 19.07.2023 Документ нотариально удостоверен: 19.07.2023 нотариус Нурлатского нотариального округа Республики Татарстан Мубаракшина Г.Н. 16/159-н/16-2023-3-1253 Договор дарения 7/3654 доли в праве общей долевой собственности земельного участка, № б/н, выдан 29.09.2023 Свидетельство о праве на наследство по завещанию, выдан 23.01.2024 Документ нотариально удостоверен: 23.01.2024 Щекач И.Ф., нотариусом Нурлатского нотариального округа Республики Татарстан 16/167-н/16-2024-2-47 Свидетельство о праве собственности, № 16/167-н/16-2024-3-279, выдан 23.09.2024, Щекач Ирина Федоровна, нотариус Нурлатского нотариального округа Республики Татарстан Документ нотариально удостоверен: 23.09.2024 Щекач Ирина Федоровна, нотариус Нурлатского нотариального округа Республики Татарстан 16/167-н/16-2024-3-279 Свидетельство о праве на наследство по закону, № 16/167-н/16-2024-3-280, выдан 23.09.2024, Щекач Ирина Федоровна, нотариус Нурлатского нотариального округа Республики Татарстан Документ нотариально удостоверен: 23.09.2024 Щекач Ирина Федоровна, нотариус Нурлатского нотариального округа Республики Татарстан 16/167-н/16-2024-3-280

ДОКУМЕНТ ПОДПИСАН
ЭЛЕКТРОННОЙ ПОДПИСЬЮ
Сертификат: 009F0BDC181A023B64597F1E2579BEFB50
Владелец: ФЕДЕРАЛЬНАЯ СЛУЖБА ГОСУДАРСТВЕННОЙ РЕГИСТРАЦИИ, КАДАСТРА И КАРТОГРАФИИ
Действителен: с 02.08.2024 по 26.10.2025

полное наименование должности		инициалы, фамилия

Земельный участок
вид объекта недвижимости

Лист № 451 раздела 2	Всего листов раздела 2: 696	Всего разделов: 7	Всего листов выписки: 2111

02.08.2025г. № КУВИ-001/2025-147013173

Кадастровый номер:	16:32:000000:169(Единое землепользование)

			Свидетельство о праве собственности, № 16/167-н/16-2024-3-375, выдан 08.10.2024, Щекач Ирина Федоровна, нотариус Нурлатского нотариального округа Республики Татарстан Документ нотариально удостоверен: 08.10.2024 Щекач Ирина Федоровна, нотариус Нурлатского нотариального округа Республики Татарстан 16/167-н/16-2024-3-375 Свидетельство о праве на наследство по закону, № 16/167-н/16-2024-3-376, выдан 08.10.2024, Щекач Ирина Федоровна, нотариус Нурлатского нотариального округа Республики Татарстан Документ нотариально удостоверен: 08.10.2024 Щекач Ирина Федоровна, нотариус Нурлатского нотариального округа Республики Татарстан 16/167-н/16-2024-3-376 Свидетельство о праве на наследство по закону, выдан 16.12.2024 Документ нотариально удостоверен: 16.12.2024 нотариус Нурлатского нотариального округа Республики Татарстан Мубаракшина Г.Н. 16/159-н/16-2024-4-294
		сведения об осуществлении государственной регистрации сделки, права, ограничения права без необходимого в силу закона согласия третьего лица, органа:		данные отсутствуют
		сведения об управляющем залогом и о договоре управления залогом, если такой договор заключен для управления ипотекой:		данные отсутствуют
		сведения о депозитарии, который осуществляет хранение обездвиженной документарной закладной или электронной закладной:		
		ведения о внесении изменений или дополнений в регистрационную запись об ипотеке:		
1	Правообладатель (правообладатели):		1.189	Тарасов Алексей Николаевич, 10.08.1972, с.Андреевка Октябрьского района ТАССР, Гражданин РФ, СНИЛС 048-227-039 52 Паспорт гражданина Российской Федерации серия 92 03 №232149, выдан 10.06.2002, ОВД Нурлатского района Республики Татарстан
	Сведения о возможности предоставления третьим лицам персональных данных физического лица:		1.189.1	данные отсутствуют
2	Вид, номер, дата и время государственной регистрации права:		2.189	Общая долевая собственность, 1/297 16-16-03-001-2006-463.259 10.04.2006 00:00:00

ДОКУМЕНТ ПОДПИСАН
ЭЛЕКТРОННОЙ ПОДПИСЬЮ
Сертификат: 009F0BDC181A023B64597F1E2579BEFB50
Владелец: ФЕДЕРАЛЬНАЯ СЛУЖБА ГОСУДАРСТВЕННОЙ РЕГИСТРАЦИИ, КАДАСТРА И КАРТОГРАФИИ
Действителен: с 02.08.2024 по 26.10.2025

полное наименование должности		инициалы, фамилия

Земельный участок
вид объекта недвижимости

Лист № 452 раздела 2	Всего листов раздела 2: 696	Всего разделов: 7	Всего листов выписки: 2111

02.08.2025г. № КУВИ-001/2025-147013173	
Кадастровый номер:	16:32:000000:169(Единое землепользование)

3	Сведения об осуществлении государственной регистрации сделки, права без необходимого в силу закона согласия третьего лица, органа:		3.189	данные отсутствуют
4	Ограничение прав и обременение объекта недвижимости:			
	4.1	вид:		Аренда
		дата государственной регистрации:		25.08.2006 00:00:00
		номер государственной регистрации:		16-16-03-004-2006-160.1
		срок, на который установлены ограничение прав и обременение объекта недвижимости:		Срок действия с 01.06.2006 по 01.06.2055 с 01.06.2006 по 01.06.2055
		лицо, в пользу которого установлены ограничение прав и обременение объекта недвижимости:		Инякин Вячеслав Владимирович, 01.02.1961, с. Андреевка Октябрьского р-на Татарстан, Российская Федерация, СНИЛС 123-410-424 95 Паспорт гражданина Российской Федерации серия 36 06 №512897, выдан 22.08.2006, Жигулевским ГОВД Самарской обл. 423040, Респ. Татарстан, р-н. Нурлатский, г. Нурлат, ул. Г.Кариева, д. 12, кв. 9 Общество с ограниченной ответственностью "Агрофирма "Южная", ИНН: 1632008990
		сведения о возможности предоставления третьим лицам персональных данных физического лица		данные отсутствуют
		основание государственной регистрации:		Договор аренды земельного участка из земель сельскохозяйственного назначения, находящегося в общей долевой собственности, № 1, выдан 31.05.2006, заключили Тарасов В.В. от имени пайщиков иАфлятунов З.А. от имени ООО "Новый путь", дата государственной регистрации: 25.08.2006, номер государственной регистрации: 16-16-03-004-2006-160.1 Свидетельство о праве на наследство по закону, выдан 14.09.2021 Документ нотариально удостоверен: 14.09.2021 Мубаракшина Г.Н. 16/159-н/16-2021-5-297 Свидетельство о праве на наследство по завещанию, выдан 19.07.2023 Документ нотариально удостоверен: 19.07.2023 нотариус Нурлатского нотариального округа Республики Татарстан Мубаракшина Г.Н. 16/159-н/16-2023-3-1253 Договор дарения 7/3654 доли в праве общей долевой собственности земельного участка, № б/н, выдан 29.09.2023

ДОКУМЕНТ ПОДПИСАН
ЭЛЕКТРОННОЙ ПОДПИСЬЮ
Сертификат: 009F0BDC181A023B64597F1E2579BEFB50
Владелец: ФЕДЕРАЛЬНАЯ СЛУЖБА ГОСУДАРСТВЕННОЙ РЕГИСТРАЦИИ, КАДАСТРА И КАРТОГРАФИИ
Действителен: с 02.08.2024 по 26.10.2025

полное наименование должности		инициалы, фамилия

Земельный участок
вид объекта недвижимости

Лист № 453 раздела 2	Всего листов раздела 2: 696	Всего разделов: 7	Всего листов выписки: 2111

02.08.2025г. № КУВИ-001/2025-147013173	
Кадастровый номер:	16:32:000000:169(Единое землепользование)

	Свидетельство о праве на наследство по завещанию, выдан 23.01.2024 Документ нотариально удостоверен: 23.01.2024 Щекач И.Ф., нотариусом Нурлатского нотариального округа Республики Татарстан 16/167-н/16-2024-2-47 Свидетельство о праве собственности, № 16/167-н/16-2024-3-279, выдан 23.09.2024, Щекач Ирина Федоровна, нотариус Нурлатского нотариального округа Республики Татарстан Документ нотариально удостоверен: 23.09.2024 Щекач Ирина Федоровна, нотариус Нурлатского нотариального округа Республики Татарстан 16/167-н/16-2024-3-279 Свидетельство о праве на наследство по закону, № 16/167-н/16-2024-3-280, выдан 23.09.2024, Щекач Ирина Федоровна, нотариус Нурлатского нотариального округа Республики Татарстан Документ нотариально удостоверен: 23.09.2024 Щекач Ирина Федоровна, нотариус Нурлатского нотариального округа Республики Татарстан 16/167-н/16-2024-3-280 Свидетельство о праве собственности, № 16/167-н/16-2024-3-375, выдан 08.10.2024, Щекач Ирина Федоровна, нотариус Нурлатского нотариального округа Республики Татарстан Документ нотариально удостоверен: 08.10.2024 Щекач Ирина Федоровна, нотариус Нурлатского нотариального округа Республики Татарстан 16/167-н/16-2024-3-375 Свидетельство о праве на наследство по закону, № 16/167-н/16-2024-3-376, выдан 08.10.2024, Щекач Ирина Федоровна, нотариус Нурлатского нотариального округа Республики Татарстан Документ нотариально удостоверен: 08.10.2024 Щекач Ирина Федоровна, нотариус Нурлатского нотариального округа Республики Татарстан 16/167-н/16-2024-3-376 Свидетельство о праве на наследство по закону, выдан 16.12.2024 Документ нотариально удостоверен: 16.12.2024 нотариус Нурлатского нотариального округа Республики Татарстан Мубаракшина Г.Н. 16/159-н/16-2024-4-294
сведения об осуществлении государственной регистрации сделки, права, ограничения права без необходимого в силу закона согласия третьего лица, органа:	данные отсутствуют
сведения об управляющем залогом и о договоре управления залогом, если такой договор заключен для управления ипотекой:	данные отсутствуют

ДОКУМЕНТ ПОДПИСАН
ЭЛЕКТРОННОЙ ПОДПИСЬЮ
Сертификат: 009F0BDC181A023B64597F1E2579BEFB50
Владелец: ФЕДЕРАЛЬНАЯ СЛУЖБА ГОСУДАРСТВЕННОЙ РЕГИСТРАЦИИ, КАДАСТРА И КАРТОГРАФИИ
Действителен: с 02.08.2024 по 26.10.2025

полное наименование должности		инициалы, фамилия

Земельный участок
вид объекта недвижимости

Лист № 454 раздела 2	Всего листов раздела 2: 696	Всего разделов: 7	Всего листов выписки: 2111

02.08.2025г. № КУВИ-001/2025-147013173	
Кадастровый номер:	16:32:000000:169(Единое землепользование)

		сведения о депозитарии, который осуществляет хранение обездвиженной документарной закладной или электронной закладной:		
		ведения о внесении изменений или дополнений в регистрационную запись об ипотеке:		
1	Правообладатель (правообладатели):		1.190	Тарасов Александр Владимирович, 29.10.1976, Татарская АССР Октябрьский район с.Андреевка, Гражданин РФ, СНИЛС 082-637-012 60 Паспорт гражданина Российской Федерации серия 92 03 №086908, выдан 23.03.2002, ОВД Нурлатского района Республики Татарстан
	Сведения о возможности предоставления третьим лицам персональных данных физического лица:		1.190.1	данные отсутствуют
2	Вид, номер, дата и время государственной регистрации права:		2.190	Общая долевая собственность, 1/297 16-16-03-001-2006-463.258 10.04.2006 00:00:00
3	Сведения об осуществлении государственной регистрации сделки, права без необходимого в силу закона согласия третьего лица, органа:		3.190	данные отсутствуют
4	Ограничение прав и обременение объекта недвижимости:			
	4.1	вид:	Аренда	
		дата государственной регистрации:	25.08.2006 00:00:00	
		номер государственной регистрации:	16-16-03-004-2006-160.1	
		срок, на который установлены ограничение прав и обременение объекта недвижимости:	Срок действия с 01.06.2006 по 01.06.2055 с 01.06.2006 по 01.06.2055	
		лицо, в пользу которого установлены ограничение прав и обременение объекта недвижимости:	Инякин Вячеслав Владимирович, 01.02.1961, с. Андреевка Октябрьского р-на Татарстан, Российская Федерация, СНИЛС 123-410-424 95 Паспорт гражданина Российской Федерации серия 36 06 №512897, выдан 22.08.2006, Жигулевским ГОВД Самарской обл. 423040, Респ. Татарстан, р-н. Нурлатский, г. Нурлат, ул. Г.Кариева, д. 12, кв. 9 Общество с ограниченной ответственностью "Агрофирма "Южная", ИНН: 1632008990	
		сведения о возможности предоставления третьим лицам персональных данных физического лица	данные отсутствуют	

ДОКУМЕНТ ПОДПИСАН
ЭЛЕКТРОННОЙ ПОДПИСЬЮ
Сертификат: 009F0BDC181A023B64597F1E2579BEFB50
Владелец: ФЕДЕРАЛЬНАЯ СЛУЖБА ГОСУДАРСТВЕННОЙ РЕГИСТРАЦИИ, КАДАСТРА И КАРТОГРАФИИ
Действителен: с 02.08.2024 по 26.10.2025

полное наименование должности		инициалы, фамилия

Земельный участок
вид объекта недвижимости

Лист № 455 раздела 2	Всего листов раздела 2: 696	Всего разделов: 7	Всего листов выписки: 2111

02.08.2025г. № КУВИ-001/2025-147013173	
Кадастровый номер:	16:32:000000:169(Единое землепользование)

основание государственной регистрации:	Договор аренды земельного участка из земель сельскохозяйственного назначения, находящегося в общей долевой собственности, № 1, выдан 31.05.2006, заключили Тарасов В.В. от имени пайщиков иАфлятунов З.А. от имени ООО "Новый путь", дата государственной регистрации: 25.08.2006, номер государственной регистрации: 16-16-03-004-2006-160.1 Свидетельство о праве на наследство по закону, выдан 14.09.2021 Документ нотариально удостоверен: 14.09.2021 Мубаракшина Г.Н. 16/159-н/16-2021-5-297 Свидетельство о праве на наследство по завещанию, выдан 19.07.2023 Документ нотариально удостоверен: 19.07.2023 нотариус Нурлатского нотариального округа Республики Татарстан Мубаракшина Г.Н. 16/159-н/16-2023-3-1253 Договор дарения 7/3654 доли в праве общей долевой собственности земельного участка, № б/н, выдан 29.09.2023 Свидетельство о праве на наследство по завещанию, выдан 23.01.2024 Документ нотариально удостоверен: 23.01.2024 Щекач И.Ф., нотариусом Нурлатского нотариального округа Республики Татарстан 16/167-н/16-2024-2-47 Свидетельство о праве собственности, № 16/167-н/16-2024-3-279, выдан 23.09.2024, Щекач Ирина Федоровна, нотариус Нурлатского нотариального округа Республики Татарстан Документ нотариально удостоверен: 23.09.2024 Щекач Ирина Федоровна, нотариус Нурлатского нотариального округа Республики Татарстан 16/167-н/16-2024-3-279 Свидетельство о праве на наследство по закону, № 16/167-н/16-2024-3-280, выдан 23.09.2024, Щекач Ирина Федоровна, нотариус Нурлатского нотариального округа Республики Татарстан Документ нотариально удостоверен: 23.09.2024 Щекач Ирина Федоровна, нотариус Нурлатского нотариального округа Республики Татарстан 16/167-н/16-2024-3-280 Свидетельство о праве собственности, № 16/167-н/16-2024-3-375, выдан 08.10.2024, Щекач Ирина Федоровна, нотариус Нурлатского нотариального округа Республики Татарстан Документ нотариально удостоверен: 08.10.2024 Щекач Ирина Федоровна, нотариус Нурлатского нотариального округа Республики Татарстан 16/167-н/16-2024-3-375

ДОКУМЕНТ ПОДПИСАН
ЭЛЕКТРОННОЙ ПОДПИСЬЮ
Сертификат: 009F0BDC181A023B64597F1E2579BEFB50
Владелец: ФЕДЕРАЛЬНАЯ СЛУЖБА ГОСУДАРСТВЕННОЙ РЕГИСТРАЦИИ, КАДАСТРА И КАРТОГРАФИИ
Действителен: с 02.08.2024 по 26.10.2025

полное наименование должности		инициалы, фамилия

Земельный участок
вид объекта недвижимости

Лист № 456 раздела 2	Всего листов раздела 2: 696	Всего разделов: 7	Всего листов выписки: 2111

02.08.2025г. № КУВИ-001/2025-147013173	
Кадастровый номер:	16:32:000000:169(Единое землепользование)

			Свидетельство о праве на наследство по закону, № 16/167-н/16-2024-3-376, выдан 08.10.2024, Щекач Ирина Федоровна, нотариус Нурлатского нотариального округа Республики Татарстан Документ нотариально удостоверен: 08.10.2024 Щекач Ирина Федоровна, нотариус Нурлатского нотариального округа Республики Татарстан 16/167-н/16-2024-3-376 Свидетельство о праве на наследство по закону, выдан 16.12.2024 Документ нотариально удостоверен: 16.12.2024 нотариус Нурлатского нотариального округа Республики Татарстан Мубаракшина Г.Н. 16/159-н/16-2024-4-294	
		сведения об осуществлении государственной регистрации сделки, права, ограничения права без необходимого в силу закона согласия третьего лица, органа:	данные отсутствуют	
		сведения об управляющем залогом и о договоре управления залогом, если такой договор заключен для управления ипотекой:	данные отсутствуют	
		сведения о депозитарии, который осуществляет хранение обездвиженной документарной закладной или электронной закладной:		
		ведения о внесении изменений или дополнений в регистрационную запись об ипотеке:		
1	Правообладатель (правообладатели):		1.191	Сидоров Василий Алексеевич, 28.12.1942, д.Андреевка Октябрьского района ТАССР, Гражданин РФ, СНИЛС 048-227-297 68 Паспорт гражданина Российской Федерации серия 92 04 №680751, выдан 03.08.2003, ОВД Нурлатского района Республики Татарстан
	Сведения о возможности предоставления третьим лицам персональных данных физического лица:		1.191.1	данные отсутствуют
2	Вид, номер, дата и время государственной регистрации права:		2.191	Общая долевая собственность, 1/297 16-16-03-001-2006-463.251 10.04.2006 00:00:00
3	Сведения об осуществлении государственной регистрации сделки, права без необходимого в силу закона согласия третьего лица, органа:		3.191	данные отсутствуют
4	Ограничение прав и обременение объекта недвижимости:			
	4.1	вид:	Аренда	
		дата государственной регистрации:	25.08.2006 00:00:00	

полное наименование должности		инициалы, фамилия

ДОКУМЕНТ ПОДПИСАН
ЭЛЕКТРОННОЙ ПОДПИСЬЮ
Сертификат: 009F0BDC181A023B64597F1E2579BEFB50
Владелец: ФЕДЕРАЛЬНАЯ СЛУЖБА ГОСУДАРСТВЕННОЙ РЕГИСТРАЦИИ, КАДАСТРА И КАРТОГРАФИИ
Действителен: с 02.08.2024 по 26.10.2025

Земельный участок
вид объекта недвижимости

Лист № 457 раздела 2	Всего листов раздела 2: 696	Всего разделов: 7	Всего листов выписки: 2111

02.08.2025г. № КУВИ-001/2025-147013173

Кадастровый номер:	16:32:000000:169(Единое землепользование)

номер государственной регистрации:	16-16-03-004-2006-160.1
срок, на который установлены ограничение прав и обременение объекта недвижимости:	Срок действия с 01.06.2006 по 01.06.2055 с 01.06.2006 по 01.06.2055
лицо, в пользу которого установлены ограничение прав и обременение объекта недвижимости:	Инякин Вячеслав Владимирович, 01.02.1961, с. Андреевка Октябрьского р-на Татарстан, Российская Федерация, СНИЛС 123-410-424 95 Паспорт гражданина Российской Федерации серия 36 06 №512897, выдан 22.08.2006, Жигулевским ГОВД Самарской обл. 423040, Респ. Татарстан, р-н. Нурлатский, г. Нурлат, ул. Г.Кариева, д. 12, кв. 9 Общество с ограниченной ответственностью "Агрофирма "Южная", ИНН: 1632008990
сведения о возможности предоставления третьим лицам персональных данных физического лица	данные отсутствуют
основание государственной регистрации:	Договор аренды земельного участка из земель сельскохозяйственного назначения, находящегося в общей долевой собственности, № 1, выдан 31.05.2006, заключили Тарасов В.В. от имени пайщиков иАфлятунов З.А. от имени ООО "Новый путь", дата государственной регистрации: 25.08.2006, номер государственной регистрации: 16-16-03-004-2006-160.1 Свидетельство о праве на наследство по закону, выдан 14.09.2021 Документ нотариально удостоверен: 14.09.2021 Мубаракшина Г.Н. 16/159-н/16-2021-5-297 Свидетельство о праве на наследство по завещанию, выдан 19.07.2023 Документ нотариально удостоверен: 19.07.2023 нотариус Нурлатского нотариального округа Республики Татарстан Мубаракшина Г.Н. 16/159-н/16-2023-3-1253 Договор дарения 7/3654 доли в праве общей долевой собственности земельного участка, № б/н, выдан 29.09.2023 Свидетельство о праве на наследство по завещанию, выдан 23.01.2024 Документ нотариально удостоверен: 23.01.2024 Щекач И.Ф., нотариусом Нурлатского нотариального округа Республики Татарстан 16/167-н/16-2024-2-47

полное наименование должности		инициалы, фамилия

ДОКУМЕНТ ПОДПИСАН
ЭЛЕКТРОННОЙ ПОДПИСЬЮ
Сертификат: 009F0BDC181A023B64597F1E2579BEFB50
Владелец: ФЕДЕРАЛЬНАЯ СЛУЖБА ГОСУДАРСТВЕННОЙ РЕГИСТРАЦИИ, КАДАСТРА И КАРТОГРАФИИ
Действителен: с 02.08.2024 по 26.10.2025

Земельный участок
вид объекта недвижимости

Лист № 458 раздела 2	Всего листов раздела 2: 696	Всего разделов: 7	Всего листов выписки: 2111

02.08.2025г. № КУВИ-001/2025-147013173	
Кадастровый номер:	16:32:000000:169(Единое землепользование)

	Свидетельство о праве собственности, № 16/167-н/16-2024-3-279, выдан 23.09.2024, Щекач Ирина Федоровна, нотариус Нурлатского нотариального округа Республики Татарстан Документ нотариально удостоверен: 23.09.2024 Щекач Ирина Федоровна, нотариус Нурлатского нотариального округа Республики Татарстан 16/167-н/16-2024-3-279 Свидетельство о праве на наследство по закону, № 16/167-н/16-2024-3-280, выдан 23.09.2024, Щекач Ирина Федоровна, нотариус Нурлатского нотариального округа Республики Татарстан Документ нотариально удостоверен: 23.09.2024 Щекач Ирина Федоровна, нотариус Нурлатского нотариального округа Республики Татарстан 16/167-н/16-2024-3-280 Свидетельство о праве собственности, № 16/167-н/16-2024-3-375, выдан 08.10.2024, Щекач Ирина Федоровна, нотариус Нурлатского нотариального округа Республики Татарстан Документ нотариально удостоверен: 08.10.2024 Щекач Ирина Федоровна, нотариус Нурлатского нотариального округа Республики Татарстан 16/167-н/16-2024-3-375 Свидетельство о праве на наследство по закону, № 16/167-н/16-2024-3-376, выдан 08.10.2024, Щекач Ирина Федоровна, нотариус Нурлатского нотариального округа Республики Татарстан Документ нотариально удостоверен: 08.10.2024 Щекач Ирина Федоровна, нотариус Нурлатского нотариального округа Республики Татарстан 16/167-н/16-2024-3-376 Свидетельство о праве на наследство по закону, выдан 16.12.2024 Документ нотариально удостоверен: 16.12.2024 нотариус Нурлатского нотариального округа Республики Татарстан Мубаракшина Г.Н. 16/159-н/16-2024-4-294
сведения об осуществлении государственной регистрации сделки, права, ограничения права без необходимого в силу закона согласия третьего лица, органа:	данные отсутствуют
сведения об управляющем залогом и о договоре управления залогом, если такой договор заключен для управления ипотекой:	данные отсутствуют
сведения о депозитарии, который осуществляет хранение обездвиженной документарной закладной или электронной закладной:	
ведения о внесении изменений или дополнений в регистрационную запись об ипотеке:	

полное наименование должности	ДОКУМЕНТ ПОДПИСАН ЭЛЕКТРОННОЙ ПОДПИСЬЮ Сертификат: 009F0BDC181A023B64597F1E2579BEFB50 Владелец: ФЕДЕРАЛЬНАЯ СЛУЖБА ГОСУДАРСТВЕННОЙ РЕГИСТРАЦИИ, КАДАСТРА И КАРТОГРАФИИ Действителен: с 02.08.2024 по 26.10.2025	инициалы, фамилия

Земельный участок
вид объекта недвижимости

Лист № 459 раздела 2	Всего листов раздела 2: 696	Всего разделов: 7	Всего листов выписки: 2111

02.08.2025г. № КУВИ-001/2025-147013173	
Кадастровый номер:	16:32:000000:169(Единое землепользование)

1	Правообладатель (правообладатели):		1.192	Сидерякова Елена Владимировна, 10.02.1964, Гражданин РФ, СНИЛС 048-227-027 48 Паспорт гражданина Российской Федерации серия 92 04 №680798, выдан 03.08.2003, ОВД Нурлатского района Республики Татарстан
	Сведения о возможности предоставления третьим лицам персональных данных физического лица:		1.192.1	данные отсутствуют
2	Вид, номер, дата и время государственной регистрации права:		2.192	Общая долевая собственность, 1/297 16-16-03-001-2006-463.250 10.04.2006 00:00:00
3	Сведения об осуществлении государственной регистрации сделки, права без необходимого в силу закона согласия третьего лица, органа:		3.192	данные отсутствуют
4	Ограничение прав и обременение объекта недвижимости:			
	4.1	вид:		Аренда
		дата государственной регистрации:		25.08.2006 00:00:00
		номер государственной регистрации:		16-16-03-004-2006-160.1
		срок, на который установлены ограничение прав и обременение объекта недвижимости:		Срок действия с 01.06.2006 по 01.06.2055 с 01.06.2006 по 01.06.2055
		лицо, в пользу которого установлены ограничение прав и обременение объекта недвижимости:		Инякин Вячеслав Владимирович, 01.02.1961, с. Андреевка Октябрьского р-на Татарстан, Российская Федерация, СНИЛС 123-410-424 95 Паспорт гражданина Российской Федерации серия 36 06 №512897, выдан 22.08.2006, Жигулевским ГОВД Самарской обл. 423040, Респ. Татарстан, р-н. Нурлатский, г. Нурлат, ул. Г.Кариева, д. 12, кв. 9 Общество с ограниченной ответственностью "Агрофирма "Южная", ИНН: 1632008990
		сведения о возможности предоставления третьим лицам персональных данных физического лица		данные отсутствуют
		основание государственной регистрации:		Договор аренды земельного участка из земель сельскохозяйственного назначения, находящегося в общей долевой собственности, № 1, выдан 31.05.2006, заключили Тарасов В.В. от имени пайщиков иАфлятунов З.А. от имени ООО "Новый путь", дата государственной регистрации: 25.08.2006, номер государственной регистрации: 16-16-03-004-2006-160.1 Свидетельство о праве на наследство по закону, выдан 14.09.2021 Документ нотариально удостоверен: 14.09.2021 Мубаракшина Г.Н. 16/159-н/16-2021-5-297

полное наименование должности		инициалы, фамилия

ДОКУМЕНТ ПОДПИСАН
ЭЛЕКТРОННОЙ ПОДПИСЬЮ
Сертификат: 009F0BDC181A023B64597F1E2579BEFB50
Владелец: ФЕДЕРАЛЬНАЯ СЛУЖБА ГОСУДАРСТВЕННОЙ РЕГИСТРАЦИИ, КАДАСТРА И КАРТОГРАФИИ
Действителен: с 02.08.2024 по 26.10.2025

Земельный участок
вид объекта недвижимости

Лист № 460 раздела 2	Всего листов раздела 2: 696	Всего разделов: 7	Всего листов выписки: 2111

02.08.2025г. № КУВИ-001/2025-147013173	
Кадастровый номер:	16:32:000000:169(Единое землепользование)

			Свидетельство о праве на наследство по завещанию, выдан 19.07.2023 Документ нотариально удостоверен: 19.07.2023 нотариус Нурлатского нотариального округа Республики Татарстан Мубаракшина Г.Н. 16/159-н/16-2023-3-1253 Договор дарения 7/3654 доли в праве общей долевой собственности земельного участка, № б/н, выдан 29.09.2023 Свидетельство о праве на наследство по завещанию, выдан 23.01.2024 Документ нотариально удостоверен: 23.01.2024 Щекач И.Ф., нотариусом Нурлатского нотариального округа Республики Татарстан 16/167-н/16-2024-2-47 Свидетельство о праве собственности, № 16/167-н/16-2024-3-279, выдан 23.09.2024, Щекач Ирина Федоровна, нотариус Нурлатского нотариального округа Республики Татарстан Документ нотариально удостоверен: 23.09.2024 Щекач Ирина Федоровна, нотариус Нурлатского нотариального округа Республики Татарстан 16/167-н/16-2024-3-279 Свидетельство о праве на наследство по закону, № 16/167-н/16-2024-3-280, выдан 23.09.2024, Щекач Ирина Федоровна, нотариус Нурлатского нотариального округа Республики Татарстан Документ нотариально удостоверен: 23.09.2024 Щекач Ирина Федоровна, нотариус Нурлатского нотариального округа Республики Татарстан 16/167-н/16-2024-3-280 Свидетельство о праве собственности, № 16/167-н/16-2024-3-375, выдан 08.10.2024, Щекач Ирина Федоровна, нотариус Нурлатского нотариального округа Республики Татарстан Документ нотариально удостоверен: 08.10.2024 Щекач Ирина Федоровна, нотариус Нурлатского нотариального округа Республики Татарстан 16/167-н/16-2024-3-375 Свидетельство о праве на наследство по закону, № 16/167-н/16-2024-3-376, выдан 08.10.2024, Щекач Ирина Федоровна, нотариус Нурлатского нотариального округа Республики Татарстан Документ нотариально удостоверен: 08.10.2024 Щекач Ирина Федоровна, нотариус Нурлатского нотариального округа Республики Татарстан 16/167-н/16-2024-3-376 Свидетельство о праве на наследство по закону, выдан 16.12.2024 Документ нотариально удостоверен: 16.12.2024 нотариус Нурлатского нотариального округа Республики Татарстан Мубаракшина Г.Н. 16/159-н/16-2024-4-294

ДОКУМЕНТ ПОДПИСАН
ЭЛЕКТРОННОЙ ПОДПИСЬЮ
Сертификат: 009F0BDC181A023B64597F1E2579BEFB50
Владелец: ФЕДЕРАЛЬНАЯ СЛУЖБА ГОСУДАРСТВЕННОЙ РЕГИСТРАЦИИ, КАДАСТРА И КАРТОГРАФИИ
Действителен: с 02.08.2024 по 26.10.2025

полное наименование должности		инициалы, фамилия

Земельный участок
вид объекта недвижимости

Лист № 461 раздела 2	Всего листов раздела 2: 696	Всего разделов: 7	Всего листов выписки: 2111

02.08.2025г. № КУВИ-001/2025-147013173	
Кадастровый номер:	16:32:000000:169(Единое землепользование)

		сведения об осуществлении государственной регистрации сделки, права, ограничения права без необходимого в силу закона согласия третьего лица, органа:	данные отсутствуют	
		сведения об управляющем залогом и о договоре управления залогом, если такой договор заключен для управления ипотекой:	данные отсутствуют	
		сведения о депозитарии, который осуществляет хранение обездвиженной документарной закладной или электронной закладной:		
		ведения о внесении изменений или дополнений в регистрационную запись об ипотеке:		
1	Правообладатель (правообладатели):		1.193	Абрамова Татьяна Петровна, 15.05.1972, Гражданка РФ, СНИЛС 048-227-305 51 Паспорт гражданина Российской Федерации серия 92 04 №025422, выдан 21.02.2003, ОВД Нурлатского района Республики Татарстан
	Сведения о возможности предоставления третьим лицам персональных данных физического лица:		1.193.1	данные отсутствуют
2	Вид, номер, дата и время государственной регистрации права:		2.193	Общая долевая собственность, 1/297 16-16-03-001-2006-463.25 10.04.2006 00:00:00
3	Сведения об осуществлении государственной регистрации сделки, права без необходимого в силу закона согласия третьего лица, органа:		3.193	данные отсутствуют
4	Ограничение прав и обременение объекта недвижимости:			
	4.1	вид:	Аренда	
		дата государственной регистрации:	25.08.2006 00:00:00	
		номер государственной регистрации:	16-16-03-004-2006-160.1	
		срок, на который установлены ограничение прав и обременение объекта недвижимости:	Срок действия с 01.06.2006 по 01.06.2055 с 01.06.2006 по 01.06.2055	

ДОКУМЕНТ ПОДПИСАН
ЭЛЕКТРОННОЙ ПОДПИСЬЮ
Сертификат: 009F0BDC181A023B64597F1E2579BEFB50
Владелец: ФЕДЕРАЛЬНАЯ СЛУЖБА ГОСУДАРСТВЕННОЙ РЕГИСТРАЦИИ, КАДАСТРА И КАРТОГРАФИИ
Действителен: с 02.08.2024 по 26.10.2025

полное наименование должности		инициалы, фамилия

Земельный участок
вид объекта недвижимости

Лист № 462 раздела 2	Всего листов раздела 2: 696	Всего разделов: 7	Всего листов выписки: 2111

02.08.2025г. № КУВИ-001/2025-147013173	
Кадастровый номер:	16:32:000000:169(Единое землепользование)

лицо, в пользу которого установлены ограничение прав и обременение объекта недвижимости:	Инякин Вячеслав Владимирович, 01.02.1961, с. Андреевка Октябрьского р-на Татарстан, Российская Федерация, СНИЛС 123-410-424 95 Паспорт гражданина Российской Федерации серия 36 06 №512897, выдан 22.08.2006, Жигулевским ГОВД Самарской обл. 423040, Респ. Татарстан, р-н. Нурлатский, г. Нурлат, ул. Г.Кариева, д. 12, кв. 9 Общество с ограниченной ответственностью "Агрофирма "Южная", ИНН: 1632008990
сведения о возможности предоставления третьим лицам персональных данных физического лица	данные отсутствуют
основание государственной регистрации:	Договор аренды земельного участка из земель сельскохозяйственного назначения, находящегося в общей долевой собственности, № 1, выдан 31.05.2006, заключили Тарасов В.В. от имени пайщиков иАфлятунов З.А. от имени ООО "Новый путь", дата государственной регистрации: 25.08.2006, номер государственной регистрации: 16-16-03-004-2006-160.1 Свидетельство о праве на наследство по закону, выдан 14.09.2021 Документ нотариально удостоверен: 14.09.2021 Мубаракшина Г.Н. 16/159-н/16-2021-5-297 Свидетельство о праве на наследство по завещанию, выдан 19.07.2023 Документ нотариально удостоверен: 19.07.2023 нотариус Нурлатского нотариального округа Республики Татарстан Мубаракшина Г.Н. 16/159-н/16-2023-3-1253 Договор дарения 7/3654 доли в праве общей долевой собственности земельного участка, № б/н, выдан 29.09.2023 Свидетельство о праве на наследство по завещанию, выдан 23.01.2024 Документ нотариально удостоверен: 23.01.2024 Щекач И.Ф., нотариусом Нурлатского нотариального округа Республики Татарстан 16/167-н/16-2024-2-47 Свидетельство о праве собственности, № 16/167-н/16-2024-3-279, выдан 23.09.2024, Щекач Ирина Федоровна, нотариус Нурлатского нотариального округа Республики Татарстан Документ нотариально удостоверен: 23.09.2024 Щекач Ирина Федоровна, нотариус Нурлатского нотариального округа Республики Татарстан 16/167-н/16-2024-3-279

ДОКУМЕНТ ПОДПИСАН
ЭЛЕКТРОННОЙ ПОДПИСЬЮ
Сертификат: 009F0BDC181A023B64597F1E2579BEFB50
Владелец: ФЕДЕРАЛЬНАЯ СЛУЖБА ГОСУДАРСТВЕННОЙ РЕГИСТРАЦИИ, КАДАСТРА И КАРТОГРАФИИ
Действителен: с 02.08.2024 по 26.10.2025

полное наименование должности		инициалы, фамилия

Земельный участок
вид объекта недвижимости

Лист № 463 раздела 2	Всего листов раздела 2: 696	Всего разделов: 7	Всего листов выписки: 2111

02.08.2025г. № КУВИ-001/2025-147013173	
Кадастровый номер:	16:32:000000:169(Единое землепользование)

			Свидетельство о праве на наследство по закону, № 16/167-н/16-2024-3-280, выдан 23.09.2024, Щекач Ирина Федоровна, нотариус Нурлатского нотариального округа Республики Татарстан Документ нотариально удостоверен: 23.09.2024 Щекач Ирина Федоровна, нотариус Нурлатского нотариального округа Республики Татарстан 16/167-н/16-2024-3-280 Свидетельство о праве собственности, № 16/167-н/16-2024-3-375, выдан 08.10.2024, Щекач Ирина Федоровна, нотариус Нурлатского нотариального округа Республики Татарстан Документ нотариально удостоверен: 08.10.2024 Щекач Ирина Федоровна, нотариус Нурлатского нотариального округа Республики Татарстан 16/167-н/16-2024-3-375 Свидетельство о праве на наследство по закону, № 16/167-н/16-2024-3-376, выдан 08.10.2024, Щекач Ирина Федоровна, нотариус Нурлатского нотариального округа Республики Татарстан Документ нотариально удостоверен: 08.10.2024 Щекач Ирина Федоровна, нотариус Нурлатского нотариального округа Республики Татарстан 16/167-н/16-2024-3-376 Свидетельство о праве на наследство по закону, выдан 16.12.2024 Документ нотариально удостоверен: 16.12.2024 нотариус Нурлатского нотариального округа Республики Татарстан Мубаракшина Г.Н. 16/159-н/16-2024-4-294
		сведения об осуществлении государственной регистрации сделки, права, ограничения права без необходимого в силу закона согласия третьего лица, органа:	данные отсутствуют	
		сведения об управляющем залогом и о договоре управления залогом, если такой договор заключен для управления ипотекой:	данные отсутствуют	
		сведения о депозитарии, который осуществляет хранение обездвиженной документарной закладной или электронной закладной:		
		ведения о внесении изменений или дополнений в регистрационную запись об ипотеке:		
1	Правообладатель (правообладатели):	1.194	Сидеряков Владимир Алексеевич, 05.01.1960, Гражданин РФ, СНИЛС 048-227-014 43 Паспорт гражданина Российской Федерации серия 92 04 №680808, выдан 04.08.2003, ОВД Нурлатского района Республики Татарстан	
	Сведения о возможности предоставления третьим лицам персональных данных физического лица:	1.194.1	данные отсутствуют	

ДОКУМЕНТ ПОДПИСАН
ЭЛЕКТРОННОЙ ПОДПИСЬЮ
Сертификат: 009F0BDC181A023B64597F1E2579BEFB50
Владелец: ФЕДЕРАЛЬНАЯ СЛУЖБА ГОСУДАРСТВЕННОЙ РЕГИСТРАЦИИ, КАДАСТРА И КАРТОГРАФИИ
Действителен: с 02.08.2024 по 26.10.2025

полное наименование должности		инициалы, фамилия

Земельный участок
вид объекта недвижимости

Лист № 464 раздела 2	Всего листов раздела 2: 696	Всего разделов: 7	Всего листов выписки: 2111

02.08.2025г. № КУВИ-001/2025-147013173	
Кадастровый номер:	16:32:000000:169(Единое землепользование)

2	Вид, номер, дата и время государственной регистрации права:		2.194	Общая долевая собственность, 1/297 16-16-03-001-2006-463.249 10.04.2006 00:00:00
3	Сведения об осуществлении государственной регистрации сделки, права без необходимого в силу закона согласия третьего лица, органа:		3.194	данные отсутствуют
4	Ограничение прав и обременение объекта недвижимости:			
	4.1	вид:	Аренда	
		дата государственной регистрации:	25.08.2006 00:00:00	
		номер государственной регистрации:	16-16-03-004-2006-160.1	
		срок, на который установлены ограничение прав и обременение объекта недвижимости:	Срок действия с 01.06.2006 по 01.06.2055 с 01.06.2006 по 01.06.2055	
		лицо, в пользу которого установлены ограничение прав и обременение объекта недвижимости:	Инякин Вячеслав Владимирович, 01.02.1961, с. Андреевка Октябрьского р-на Татарстан, Российская Федерация, СНИЛС 123-410-424 95 Паспорт гражданина Российской Федерации серия 36 06 №512897, выдан 22.08.2006, Жигулевским ГОВД Самарской обл. 423040, Респ. Татарстан, р-н. Нурлатский, г. Нурлат, ул. Г.Кариева, д. 12, кв. 9 Общество с ограниченной ответственностью "Агрофирма "Южная", ИНН: 1632008990	
		сведения о возможности предоставления третьим лицам персональных данных физического лица	данные отсутствуют	
		основание государственной регистрации:	Договор аренды земельного участка из земель сельскохозяйственного назначения, находящегося в общей долевой собственности, № 1, выдан 31.05.2006, заключили Тарасов В.В. от имени пайщиков иАфлятунов З.А. от имени ООО "Новый путь", дата государственной регистрации: 25.08.2006, номер государственной регистрации: 16-16-03-004-2006-160.1 Свидетельство о праве на наследство по закону, выдан 14.09.2021 Документ нотариально удостоверен: 14.09.2021 Мубаракшина Г.Н. 16/159-н/16-2021-5-297 Свидетельство о праве на наследство по завещанию, выдан 19.07.2023 Документ нотариально удостоверен: 19.07.2023 нотариус Нурлатского нотариального округа Республики Татарстан Мубаракшина Г.Н. 16/159-н/16-2023-3-1253	

ДОКУМЕНТ ПОДПИСАН
ЭЛЕКТРОННОЙ ПОДПИСЬЮ
Сертификат: 009F0BDC181A023B64597F1E2579BEFB50
Владелец: ФЕДЕРАЛЬНАЯ СЛУЖБА ГОСУДАРСТВЕННОЙ РЕГИСТРАЦИИ, КАДАСТРА И КАРТОГРАФИИ
Действителен: с 02.08.2024 по 26.10.2025

полное наименование должности		инициалы, фамилия

Земельный участок
вид объекта недвижимости

Лист № 465 раздела 2	Всего листов раздела 2: 696	Всего разделов: 7	Всего листов выписки: 2111

02.08.2025г. № КУВИ-001/2025-147013173

Кадастровый номер:	16:32:000000:169(Единое землепользование)

	Договор дарения 7/3654 доли в праве общей долевой собственности земельного участка, № б/н, выдан 29.09.2023 Свидетельство о праве на наследство по завещанию, выдан 23.01.2024 Документ нотариально удостоверен: 23.01.2024 Щекач И.Ф., нотариусом Нурлатского нотариального округа Республики Татарстан 16/167-н/16-2024-2-47 Свидетельство о праве собственности, № 16/167-н/16-2024-3-279, выдан 23.09.2024, Щекач Ирина Федоровна, нотариус Нурлатского нотариального округа Республики Татарстан Документ нотариально удостоверен: 23.09.2024 Щекач Ирина Федоровна, нотариус Нурлатского нотариального округа Республики Татарстан 16/167-н/16-2024-3-279 Свидетельство о праве на наследство по закону, № 16/167-н/16-2024-3-280, выдан 23.09.2024, Щекач Ирина Федоровна, нотариус Нурлатского нотариального округа Республики Татарстан Документ нотариально удостоверен: 23.09.2024 Щекач Ирина Федоровна, нотариус Нурлатского нотариального округа Республики Татарстан 16/167-н/16-2024-3-280 Свидетельство о праве собственности, № 16/167-н/16-2024-3-375, выдан 08.10.2024, Щекач Ирина Федоровна, нотариус Нурлатского нотариального округа Республики Татарстан Документ нотариально удостоверен: 08.10.2024 Щекач Ирина Федоровна, нотариус Нурлатского нотариального округа Республики Татарстан 16/167-н/16-2024-3-375 Свидетельство о праве на наследство по закону, № 16/167-н/16-2024-3-376, выдан 08.10.2024, Щекач Ирина Федоровна, нотариус Нурлатского нотариального округа Республики Татарстан Документ нотариально удостоверен: 08.10.2024 Щекач Ирина Федоровна, нотариус Нурлатского нотариального округа Республики Татарстан 16/167-н/16-2024-3-376 Свидетельство о праве на наследство по закону, выдан 16.12.2024 Документ нотариально удостоверен: 16.12.2024 нотариус Нурлатского нотариального округа Республики Татарстан Мубаракшина Г.Н. 16/159-н/16-2024-4-294
сведения об осуществлении государственной регистрации сделки, права, ограничения права без необходимого в силу закона согласия третьего лица, органа:	данные отсутствуют

ДОКУМЕНТ ПОДПИСАН
ЭЛЕКТРОННОЙ ПОДПИСЬЮ
Сертификат: 009F0BDC181A023B64597F1E2579BEFB50
Владелец: ФЕДЕРАЛЬНАЯ СЛУЖБА ГОСУДАРСТВЕННОЙ РЕГИСТРАЦИИ, КАДАСТРА И КАРТОГРАФИИ
Действителен: с 02.08.2024 по 26.10.2025

полное наименование должности		инициалы, фамилия

Земельный участок
вид объекта недвижимости

Лист № 466 раздела 2	Всего листов раздела 2: 696	Всего разделов: 7	Всего листов выписки: 2111

02.08.2025г. № КУВИ-001/2025-147013173	
Кадастровый номер:	16:32:000000:169(Единое землепользование)

		сведения об управляющем залогом и о договоре управления залогом, если такой договор заключен для управления ипотекой:	данные отсутствуют	
		сведения о депозитарии, который осуществляет хранение обездвиженной документарной закладной или электронной закладной:		
		ведения о внесении изменений или дополнений в регистрационную запись об ипотеке:		
1	Правообладатель (правообладатели):		1.195	Сергеева Людмила Васильевна, 11.10.1948, с. Андреевка Октябрьского района ТАССР, Гражданка РФ, СНИЛС 048-458-665 02 Паспорт гражданина Российской Федерации серия 92 07 №338453, выдан 08.05.2008, Отделением УФМС России по Республике Татарстан в Нурлатском районе
	Сведения о возможности предоставления третьим лицам персональных данных физического лица:		1.195.1	данные отсутствуют
2	Вид, номер, дата и время государственной регистрации права:		2.195	Общая долевая собственность, 1/297 16-16-03-001-2006-463.248 10.04.2006 00:00:00
3	Сведения об осуществлении государственной регистрации сделки, права без необходимого в силу закона согласия третьего лица, органа:		3.195	данные отсутствуют
4	Ограничение прав и обременение объекта недвижимости:			
	4.1	вид:	Запрещение регистрации	
		дата государственной регистрации:	18.06.2024 08:22:08	
		номер государственной регистрации:	16:32:000000:169-16/203/2024-158	
		срок, на который установлены ограничение прав и обременение объекта недвижимости:	не установлен	
		лицо, в пользу которого установлены ограничение прав и обременение объекта недвижимости:	не определено	
		сведения о возможности предоставления третьим лицам персональных данных физического лица	данные отсутствуют	
		основание государственной регистрации:	Постановление о запрете на совершение действий по регистрации, № 53209/23/16043-ИП, выдан 14.06.2024, Нурлатское РОСП ГУФССП России по Республике Татарстан	

ДОКУМЕНТ ПОДПИСАН
ЭЛЕКТРОННОЙ ПОДПИСЬЮ
Сертификат: 009F0BDC181A023B64597F1E2579BEFB50
Владелец: ФЕДЕРАЛЬНАЯ СЛУЖБА ГОСУДАРСТВЕННОЙ РЕГИСТРАЦИИ, КАДАСТРА И КАРТОГРАФИИ
Действителен: с 02.08.2024 по 26.10.2025

полное наименование должности	инициалы, фамилия

Земельный участок
вид объекта недвижимости

Лист № 467 раздела 2	Всего листов раздела 2: 696	Всего разделов: 7	Всего листов выписки: 2111

02.08.2025г. № КУВИ-001/2025-147013173	
Кадастровый номер:	16:32:000000:169(Единое землепользование)

		сведения об осуществлении государственной регистрации сделки, права, ограничения права без необходимого в силу закона согласия третьего лица, органа:	данные отсутствуют
		сведения об управляющем залогом и о договоре управления залогом, если такой договор заключен для управления ипотекой:	данные отсутствуют
		сведения о депозитарии, который осуществляет хранение обездвиженной документарной закладной или электронной закладной:	
		ведения о внесении изменений или дополнений в регистрационную запись об ипотеке:	
	4.2	вид:	Аренда
		дата государственной регистрации:	25.08.2006 00:00:00
		номер государственной регистрации:	16-16-03-004-2006-160.1
		срок, на который установлены ограничение прав и обременение объекта недвижимости:	Срок действия с 01.06.2006 по 01.06.2055 с 01.06.2006 по 01.06.2055
		лицо, в пользу которого установлены ограничение прав и обременение объекта недвижимости:	Инякин Вячеслав Владимирович, 01.02.1961, с. Андреевка Октябрьского р-на Татарстан, Российская Федерация, СНИЛС 123-410-424 95 Паспорт гражданина Российской Федерации серия 36 06 №512897, выдан 22.08.2006, Жигулевским ГОВД Самарской обл. 423040, Респ. Татарстан, р-н. Нурлатский, г. Нурлат, ул. Г.Кариева, д. 12, кв. 9 Общество с ограниченной ответственностью "Агрофирма "Южная", ИНН: 1632008990
		сведения о возможности предоставления третьим лицам персональных данных физического лица	данные отсутствуют
		основание государственной регистрации:	Договор аренды земельного участка из земель сельскохозяйственного назначения, находящегося в общей долевой собственности, № 1, выдан 31.05.2006, заключили Тарасов В.В. от имени пайщиков иАфлятунов З.А. от имени ООО "Новый путь", дата государственной регистрации: 25.08.2006, номер государственной регистрации: 16-16-03-004-2006-160.1 Свидетельство о праве на наследство по закону, выдан 14.09.2021 Документ нотариально удостоверен: 14.09.2021 Мубаракшина Г.Н. 16/159-н/16-2021-5-297

ДОКУМЕНТ ПОДПИСАН
ЭЛЕКТРОННОЙ ПОДПИСЬЮ
Сертификат: 009F0BDC181A023B64597F1E2579BEFB50
Владелец: ФЕДЕРАЛЬНАЯ СЛУЖБА ГОСУДАРСТВЕННОЙ РЕГИСТРАЦИИ, КАДАСТРА И КАРТОГРАФИИ
Действителен: с 02.08.2024 по 26.10.2025

полное наименование должности	инициалы, фамилия

Земельный участок
вид объекта недвижимости

Лист № 468 раздела 2	Всего листов раздела 2: 696	Всего разделов: 7	Всего листов выписки: 2111

02.08.2025г. № КУВИ-001/2025-147013173	
Кадастровый номер:	16:32:000000:169(Единое землепользование)

			Свидетельство о праве на наследство по завещанию, выдан 19.07.2023 Документ нотариально удостоверен: 19.07.2023 нотариус Нурлатского нотариального округа Республики Татарстан Мубаракшина Г.Н. 16/159-н/16-2023-3-1253 Договор дарения 7/3654 доли в праве общей долевой собственности земельного участка, № б/н, выдан 29.09.2023 Свидетельство о праве на наследство по завещанию, выдан 23.01.2024 Документ нотариально удостоверен: 23.01.2024 Щекач И.Ф., нотариусом Нурлатского нотариального округа Республики Татарстан 16/167-н/16-2024-2-47 Свидетельство о праве собственности, № 16/167-н/16-2024-3-279, выдан 23.09.2024, Щекач Ирина Федоровна, нотариус Нурлатского нотариального округа Республики Татарстан Документ нотариально удостоверен: 23.09.2024 Щекач Ирина Федоровна, нотариус Нурлатского нотариального округа Республики Татарстан 16/167-н/16-2024-3-279 Свидетельство о праве на наследство по закону, № 16/167-н/16-2024-3-280, выдан 23.09.2024, Щекач Ирина Федоровна, нотариус Нурлатского нотариального округа Республики Татарстан Документ нотариально удостоверен: 23.09.2024 Щекач Ирина Федоровна, нотариус Нурлатского нотариального округа Республики Татарстан 16/167-н/16-2024-3-280 Свидетельство о праве собственности, № 16/167-н/16-2024-3-375, выдан 08.10.2024, Щекач Ирина Федоровна, нотариус Нурлатского нотариального округа Республики Татарстан Документ нотариально удостоверен: 08.10.2024 Щекач Ирина Федоровна, нотариус Нурлатского нотариального округа Республики Татарстан 16/167-н/16-2024-3-375 Свидетельство о праве на наследство по закону, № 16/167-н/16-2024-3-376, выдан 08.10.2024, Щекач Ирина Федоровна, нотариус Нурлатского нотариального округа Республики Татарстан Документ нотариально удостоверен: 08.10.2024 Щекач Ирина Федоровна, нотариус Нурлатского нотариального округа Республики Татарстан 16/167-н/16-2024-3-376 Свидетельство о праве на наследство по закону, выдан 16.12.2024 Документ нотариально удостоверен: 16.12.2024 нотариус Нурлатского нотариального округа Республики Татарстан Мубаракшина Г.Н. 16/159-н/16-2024-4-294

ДОКУМЕНТ ПОДПИСАН
ЭЛЕКТРОННОЙ ПОДПИСЬЮ
Сертификат: 009F0BDC181A023B64597F1E2579BEFB50
Владелец: ФЕДЕРАЛЬНАЯ СЛУЖБА ГОСУДАРСТВЕННОЙ РЕГИСТРАЦИИ, КАДАСТРА И КАРТОГРАФИИ
Действителен: с 02.08.2024 по 26.10.2025

полное наименование должности		инициалы, фамилия

Земельный участок
вид объекта недвижимости

Лист № 469 раздела 2	Всего листов раздела 2: 696	Всего разделов: 7	Всего листов выписки: 2111

02.08.2025г. № КУВИ-001/2025-147013173	
Кадастровый номер:	16:32:000000:169(Единое землепользование)

		сведения об осуществлении государственной регистрации сделки, права, ограничения права без необходимого в силу закона согласия третьего лица, органа:	данные отсутствуют	
		сведения об управляющем залогом и о договоре управления залогом, если такой договор заключен для управления ипотекой:	данные отсутствуют	
		сведения о депозитарии, который осуществляет хранение обездвиженной документарной закладной или электронной закладной:		
		ведения о внесении изменений или дополнений в регистрационную запись об ипотеке:		
1	Правообладатель (правообладатели):		1.196	Колесникова Валентина Лонгиновна, 15.08.1957, сел. Андреевка Октябрьского района ТАССР, Российская Федерация, СНИЛС 112-122-967 00 Паспорт гражданина Российской Федерации серия 92 10 №182382, выдан 29.08.2012, Отделением УФМС России по Республике Татарстан в Нурлатском районе Республика Татарстан (Татарстан), Нурлатский район, с.Андреевка, ул.Садовая, д.15
	Сведения о возможности предоставления третьим лицам персональных данных физического лица:		1.196.1	данные отсутствуют
2	Вид, номер, дата и время государственной регистрации права:		2.196	Общая долевая собственность, 1/297 16-16-03-001-2006-463.247 10.04.2006 00:00:00
3	Сведения об осуществлении государственной регистрации сделки, права без необходимого в силу закона согласия третьего лица, органа:		3.196	данные отсутствуют
4	Ограничение прав и обременение объекта недвижимости:			
	4.1	вид:	Запрещение регистрации	
		дата государственной регистрации:	10.06.2025 14:26:40	
		номер государственной регистрации:	16:32:000000:169-16/203/2025-215	
		срок, на который установлены ограничение прав и обременение объекта недвижимости:	не установлен	
		лицо, в пользу которого установлены ограничение прав и обременение объекта недвижимости:	не определено	

ДОКУМЕНТ ПОДПИСАН
ЭЛЕКТРОННОЙ ПОДПИСЬЮ
Сертификат: 009F0BDC181A023B64597F1E2579BEFB50
Владелец: ФЕДЕРАЛЬНАЯ СЛУЖБА ГОСУДАРСТВЕННОЙ РЕГИСТРАЦИИ, КАДАСТРА И КАРТОГРАФИИ
Действителен: с 02.08.2024 по 26.10.2025

полное наименование должности	инициалы, фамилия

Земельный участок
вид объекта недвижимости

Лист № 470 раздела 2	Всего листов раздела 2: 696	Всего разделов: 7	Всего листов выписки: 2111

02.08.2025г. № КУВИ-001/2025-147013173	
Кадастровый номер:	16:32:000000:169(Единое землепользование)

		сведения о возможности предоставления третьим лицам персональных данных физического лица	данные отсутствуют
		основание государственной регистрации:	Постановление о запрете на совершение действий по регистрации, № 114398/24/16043-ИП, выдан 09.06.2025, Нурлатское РОСП ГУФССП России по Республике Татарстан
		сведения об осуществлении государственной регистрации сделки, права, ограничения права без необходимого в силу закона согласия третьего лица, органа:	данные отсутствуют
		сведения об управляющем залогом и о договоре управления залогом, если такой договор заключен для управления ипотекой:	данные отсутствуют
		сведения о депозитарии, который осуществляет хранение обездвиженной документарной закладной или электронной закладной:	
		ведения о внесении изменений или дополнений в регистрационную запись об ипотеке:	
	4.2	вид:	Аренда
		дата государственной регистрации:	25.08.2006 00:00:00
		номер государственной регистрации:	16-16-03-004-2006-160.1
		срок, на который установлены ограничение прав и обременение объекта недвижимости:	Срок действия с 01.06.2006 по 01.06.2055 с 01.06.2006 по 01.06.2055
		лицо, в пользу которого установлены ограничение прав и обременение объекта недвижимости:	Инякин Вячеслав Владимирович, 01.02.1961, с. Андреевка Октябрьского р-на Татарстан, Российская Федерация, СНИЛС 123-410-424 95 Паспорт гражданина Российской Федерации серия 36 06 №512897, выдан 22.08.2006, Жигулевским ГОВД Самарской обл. 423040, Респ. Татарстан, р-н. Нурлатский, г. Нурлат, ул. Г.Кариева, д. 12, кв. 9 Общество с ограниченной ответственностью "Агрофирма "Южная", ИНН: 1632008990
		сведения о возможности предоставления третьим лицам персональных данных физического лица	данные отсутствуют

ДОКУМЕНТ ПОДПИСАН
ЭЛЕКТРОННОЙ ПОДПИСЬЮ
Сертификат: 009F0BDC181A023B64597F1E2579BEFB50
Владелец: ФЕДЕРАЛЬНАЯ СЛУЖБА ГОСУДАРСТВЕННОЙ РЕГИСТРАЦИИ, КАДАСТРА И КАРТОГРАФИИ
Действителен: с 02.08.2024 по 26.10.2025

полное наименование должности	инициалы, фамилия

Земельный участок
вид объекта недвижимости

Лист № 471 раздела 2	Всего листов раздела 2: 696	Всего разделов: 7	Всего листов выписки: 2111

02.08.2025г. № КУВИ-001/2025-147013173	
Кадастровый номер:	16:32:000000:169(Единое землепользование)

основание государственной регистрации:	Договор аренды земельного участка из земель сельскохозяйственного назначения, находящегося в общей долевой собственности, № 1, выдан 31.05.2006, заключили Тарасов В.В. от имени пайщиков иАфлятунов З.А. от имени ООО "Новый путь", дата государственной регистрации: 25.08.2006, номер государственной регистрации: 16-16-03-004-2006-160.1 Свидетельство о праве на наследство по закону, выдан 14.09.2021 Документ нотариально удостоверен: 14.09.2021 Мубаракшина Г.Н. 16/159-н/16-2021-5-297 Свидетельство о праве на наследство по завещанию, выдан 19.07.2023 Документ нотариально удостоверен: 19.07.2023 нотариус Нурлатского нотариального округа Республики Татарстан Мубаракшина Г.Н. 16/159-н/16-2023-3-1253 Договор дарения 7/3654 доли в праве общей долевой собственности земельного участка, № б/н, выдан 29.09.2023 Свидетельство о праве на наследство по завещанию, выдан 23.01.2024 Документ нотариально удостоверен: 23.01.2024 Щекач И.Ф., нотариусом Нурлатского нотариального округа Республики Татарстан 16/167-н/16-2024-2-47 Свидетельство о праве собственности, № 16/167-н/16-2024-3-279, выдан 23.09.2024, Щекач Ирина Федоровна, нотариус Нурлатского нотариального округа Республики Татарстан Документ нотариально удостоверен: 23.09.2024 Щекач Ирина Федоровна, нотариус Нурлатского нотариального округа Республики Татарстан 16/167-н/16-2024-3-279 Свидетельство о праве на наследство по закону, № 16/167-н/16-2024-3-280, выдан 23.09.2024, Щекач Ирина Федоровна, нотариус Нурлатского нотариального округа Республики Татарстан Документ нотариально удостоверен: 23.09.2024 Щекач Ирина Федоровна, нотариус Нурлатского нотариального округа Республики Татарстан 16/167-н/16-2024-3-280 Свидетельство о праве собственности, № 16/167-н/16-2024-3-375, выдан 08.10.2024, Щекач Ирина Федоровна, нотариус Нурлатского нотариального округа Республики Татарстан Документ нотариально удостоверен: 08.10.2024 Щекач Ирина Федоровна, нотариус Нурлатского нотариального округа Республики Татарстан 16/167-н/16-2024-3-375

ДОКУМЕНТ ПОДПИСАН
ЭЛЕКТРОННОЙ ПОДПИСЬЮ
Сертификат: 009F0BDC181A023B64597F1E2579BEFB50
Владелец: ФЕДЕРАЛЬНАЯ СЛУЖБА ГОСУДАРСТВЕННОЙ РЕГИСТРАЦИИ, КАДАСТРА И КАРТОГРАФИИ
Действителен: с 02.08.2024 по 26.10.2025

полное наименование должности		инициалы, фамилия

Земельный участок			
вид объекта недвижимости			
Лист № 472 раздела 2	Всего листов раздела 2: 696	Всего разделов: 7	Всего листов выписки: 2111

02.08.2025г. № КУВИ-001/2025-147013173	
Кадастровый номер:	16:32:000000:169(Единое землепользование)

			Свидетельство о праве на наследство по закону, № 16/167-н/16-2024-3-376, выдан 08.10.2024, Щекач Ирина Федоровна, нотариус Нурлатского нотариального округа Республики Татарстан Документ нотариально удостоверен: 08.10.2024 Щекач Ирина Федоровна, нотариус Нурлатского нотариального округа Республики Татарстан 16/167-н/16-2024-3-376 Свидетельство о праве на наследство по закону, выдан 16.12.2024 Документ нотариально удостоверен: 16.12.2024 нотариус Нурлатского нотариального округа Республики Татарстан Мубаракшина Г.Н. 16/159-н/16-2024-4-294	
		сведения об осуществлении государственной регистрации сделки, права, ограничения права без необходимого в силу закона согласия третьего лица, органа:	данные отсутствуют	
		сведения об управляющем залогом и о договоре управления залогом, если такой договор заключен для управления ипотекой:	данные отсутствуют	
		сведения о депозитарии, который осуществляет хранение обездвиженной документарной закладной или электронной закладной:		
		ведения о внесении изменений или дополнений в регистрационную запись об ипотеке:		
1	Правообладатель (правообладатели):		1.197	Сергеев Сергей Михайлович, 18.06.1960, дер.Андреевка Октябрьского района ТАССР, Гражданин РФ, СНИЛС 048-227-025 46 Паспорт гражданина Российской Федерации серия 92 09 №813642, выдан 22.12.2009, Отделением УФМС России по РТ в Нурлатском районе
	Сведения о возможности предоставления третьим лицам персональных данных физического лица:		1.197.1	данные отсутствуют
2	Вид, номер, дата и время государственной регистрации права:		2.197	Общая долевая собственность, 1/297 16-16-03-001-2006-463.246 10.04.2006 00:00:00
3	Сведения об осуществлении государственной регистрации сделки, права без необходимого в силу закона согласия третьего лица, органа:		3.197	данные отсутствуют
4	Ограничение прав и обременение объекта недвижимости:			
	4.1	вид:	Аренда	
		дата государственной регистрации:	25.08.2006 00:00:00	

ДОКУМЕНТ ПОДПИСАН
ЭЛЕКТРОННОЙ ПОДПИСЬЮ
Сертификат: 009F0BDC181A023B64597F1E2579BEFB50
Владелец: ФЕДЕРАЛЬНАЯ СЛУЖБА ГОСУДАРСТВЕННОЙ РЕГИСТРАЦИИ, КАДАСТРА И КАРТОГРАФИИ
Действителен: с 02.08.2024 по 26.10.2025

полное наименование должности	инициалы, фамилия

Земельный участок
вид объекта недвижимости

Лист № 473 раздела 2	Всего листов раздела 2: 696	Всего разделов: 7	Всего листов выписки: 2111

02.08.2025г. № КУВИ-001/2025-147013173

Кадастровый номер:	16:32:000000:169(Единое землепользование)

номер государственной регистрации:	16-16-03-004-2006-160.1
срок, на который установлены ограничение прав и обременение объекта недвижимости:	Срок действия с 01.06.2006 по 01.06.2055 с 01.06.2006 по 01.06.2055
лицо, в пользу которого установлены ограничение прав и обременение объекта недвижимости:	Инякин Вячеслав Владимирович, 01.02.1961, с. Андреевка Октябрьского р-на Татарстан, Российская Федерация, СНИЛС 123-410-424 95 Паспорт гражданина Российской Федерации серия 36 06 №512897, выдан 22.08.2006, Жигулевским ГОВД Самарской обл. 423040, Респ. Татарстан, р-н. Нурлатский, г. Нурлат, ул. Г.Кариева, д. 12, кв. 9 Общество с ограниченной ответственностью "Агрофирма "Южная", ИНН: 1632008990
сведения о возможности предоставления третьим лицам персональных данных физического лица	данные отсутствуют
основание государственной регистрации:	Договор аренды земельного участка из земель сельскохозяйственного назначения, находящегося в общей долевой собственности, № 1, выдан 31.05.2006, заключили Тарасов В.В. от имени пайщиков иАфлятунов З.А. от имени ООО "Новый путь", дата государственной регистрации: 25.08.2006, номер государственной регистрации: 16-16-03-004-2006-160.1 Свидетельство о праве на наследство по закону, выдан 14.09.2021 Документ нотариально удостоверен: 14.09.2021 Мубаракшина Г.Н. 16/159-н/16-2021-5-297 Свидетельство о праве на наследство по завещанию, выдан 19.07.2023 Документ нотариально удостоверен: 19.07.2023 нотариус Нурлатского нотариального округа Республики Татарстан Мубаракшина Г.Н. 16/159-н/16-2023-3-1253 Договор дарения 7/3654 доли в праве общей долевой собственности земельного участка, № б/н, выдан 29.09.2023 Свидетельство о праве на наследство по завещанию, выдан 23.01.2024 Документ нотариально удостоверен: 23.01.2024 Щекач И.Ф., нотариусом Нурлатского нотариального округа Республики Татарстан 16/167-н/16-2024-2-47

полное наименование должности		инициалы, фамилия

ДОКУМЕНТ ПОДПИСАН
ЭЛЕКТРОННОЙ ПОДПИСЬЮ
Сертификат: 009F0BDC181A023B64597F1E2579BEFB50
Владелец: ФЕДЕРАЛЬНАЯ СЛУЖБА ГОСУДАРСТВЕННОЙ РЕГИСТРАЦИИ, КАДАСТРА И КАРТОГРАФИИ
Действителен: с 02.08.2024 по 26.10.2025

Земельный участок
вид объекта недвижимости

Лист № 474 раздела 2	Всего листов раздела 2: 696	Всего разделов: 7	Всего листов выписки: 2111

02.08.2025г. № КУВИ-001/2025-147013173	
Кадастровый номер:	16:32:000000:169(Единое землепользование)

	Свидетельство о праве собственности, № 16/167-н/16-2024-3-279, выдан 23.09.2024, Щекач Ирина Федоровна, нотариус Нурлатского нотариального округа Республики Татарстан Документ нотариально удостоверен: 23.09.2024 Щекач Ирина Федоровна, нотариус Нурлатского нотариального округа Республики Татарстан 16/167-н/16-2024-3-279 Свидетельство о праве на наследство по закону, № 16/167-н/16-2024-3-280, выдан 23.09.2024, Щекач Ирина Федоровна, нотариус Нурлатского нотариального округа Республики Татарстан Документ нотариально удостоверен: 23.09.2024 Щекач Ирина Федоровна, нотариус Нурлатского нотариального округа Республики Татарстан 16/167-н/16-2024-3-280 Свидетельство о праве собственности, № 16/167-н/16-2024-3-375, выдан 08.10.2024, Щекач Ирина Федоровна, нотариус Нурлатского нотариального округа Республики Татарстан Документ нотариально удостоверен: 08.10.2024 Щекач Ирина Федоровна, нотариус Нурлатского нотариального округа Республики Татарстан 16/167-н/16-2024-3-375 Свидетельство о праве на наследство по закону, № 16/167-н/16-2024-3-376, выдан 08.10.2024, Щекач Ирина Федоровна, нотариус Нурлатского нотариального округа Республики Татарстан Документ нотариально удостоверен: 08.10.2024 Щекач Ирина Федоровна, нотариус Нурлатского нотариального округа Республики Татарстан 16/167-н/16-2024-3-376 Свидетельство о праве на наследство по закону, выдан 16.12.2024 Документ нотариально удостоверен: 16.12.2024 нотариус Нурлатского нотариального округа Республики Татарстан Мубаракшина Г.Н. 16/159-н/16-2024-4-294
сведения об осуществлении государственной регистрации сделки, права, ограничения права без необходимого в силу закона согласия третьего лица, органа:	данные отсутствуют
сведения об управляющем залогом и о договоре управления залогом, если такой договор заключен для управления ипотекой:	данные отсутствуют
сведения о депозитарии, который осуществляет хранение обездвиженной документарной закладной или электронной закладной:	
ведения о внесении изменений или дополнений в регистрационную запись об ипотеке:	

полное наименование должности	ДОКУМЕНТ ПОДПИСАН ЭЛЕКТРОННОЙ ПОДПИСЬЮ Сертификат: 009F0BDC181A023B64597F1E2579BEFB50 Владелец: ФЕДЕРАЛЬНАЯ СЛУЖБА ГОСУДАРСТВЕННОЙ РЕГИСТРАЦИИ, КАДАСТРА И КАРТОГРАФИИ Действителен: с 02.08.2024 по 26.10.2025	инициалы, фамилия

Земельный участок
вид объекта недвижимости

Лист № 475 раздела 2	Всего листов раздела 2: 696	Всего разделов: 7	Всего листов выписки: 2111

02.08.2025г. № КУВИ-001/2025-147013173	
Кадастровый номер:	16:32:000000:169(Единое землепользование)

1	Правообладатель (правообладатели):		1.198	Семенова Фаина Михайловна, 25.03.1942, дер. Андреевка Октябрьского района ТАССР, Российская Федерация, СНИЛС 091-104-026 10 Паспорт гражданина Российской Федерации серия 92 03 №310308, выдан 20.06.2002, ОВД Нурлатского района РТ
	Сведения о возможности предоставления третьим лицам персональных данных физического лица:		1.198.1	данные отсутствуют
2	Вид, номер, дата и время государственной регистрации права:		2.198	Общая долевая собственность, 1/297 16-16-03-001-2006-463.244 10.04.2006 00:00:00
3	Сведения об осуществлении государственной регистрации сделки, права без необходимого в силу закона согласия третьего лица, органа:		3.198	данные отсутствуют
4	Ограничение прав и обременение объекта недвижимости:			
	4.1	вид:	Аренда	
		дата государственной регистрации:	25.08.2006 00:00:00	
		номер государственной регистрации:	16-16-03-004-2006-160.1	
		срок, на который установлены ограничение прав и обременение объекта недвижимости:	Срок действия с 01.06.2006 по 01.06.2055 с 01.06.2006 по 01.06.2055	
		лицо, в пользу которого установлены ограничение прав и обременение объекта недвижимости:	Инякин Вячеслав Владимирович, 01.02.1961, с. Андреевка Октябрьского р-на Татарстан, Российская Федерация, СНИЛС 123-410-424 95 Паспорт гражданина Российской Федерации серия 36 06 №512897, выдан 22.08.2006, Жигулевским ГОВД Самарской обл. 423040, Респ. Татарстан, р-н. Нурлатский, г. Нурлат, ул. Г.Кариева, д. 12, кв. 9 Общество с ограниченной ответственностью "Агрофирма "Южная", ИНН: 1632008990	
		сведения о возможности предоставления третьим лицам персональных данных физического лица	данные отсутствуют	
		основание государственной регистрации:	Договор аренды земельного участка из земель сельскохозяйственного назначения, находящегося в общей долевой собственности, № 1, выдан 31.05.2006, заключили Тарасов В.В. от имени пайщиков иАфлятунов З.А. от имени ООО "Новый путь", дата государственной регистрации: 25.08.2006, номер государственной регистрации: 16-16-03-004-2006-160.1	

полное наименование должности	ДОКУМЕНТ ПОДПИСАН ЭЛЕКТРОННОЙ ПОДПИСЬЮ Сертификат: 009F0BDC181A023B64597F1E2579BEFB50 Владелец: ФЕДЕРАЛЬНАЯ СЛУЖБА ГОСУДАРСТВЕННОЙ РЕГИСТРАЦИИ, КАДАСТРА И КАРТОГРАФИИ Действителен: с 02.08.2024 по 26.10.2025	инициалы, фамилия

Земельный участок
вид объекта недвижимости

Лист № 476 раздела 2	Всего листов раздела 2: 696	Всего разделов: 7	Всего листов выписки: 2111

02.08.2025г. № КУВИ-001/2025-147013173	
Кадастровый номер:	16:32:000000:169(Единое землепользование)

Свидетельство о праве на наследство по закону, выдан 14.09.2021
Документ нотариально удостоверен: 14.09.2021 Мубаракшина Г.Н. 16/159-н/16-2021-5-297

Свидетельство о праве на наследство по завещанию, выдан 19.07.2023
Документ нотариально удостоверен: 19.07.2023 нотариус Нурлатского нотариального округа Республики Татарстан Мубаракшина Г.Н. 16/159-н/16-2023-3-1253

Договор дарения 7/3654 доли в праве общей долевой собственности земельного участка, № б/н, выдан 29.09.2023

Свидетельство о праве на наследство по завещанию, выдан 23.01.2024
Документ нотариально удостоверен: 23.01.2024 Щекач И.Ф., нотариусом Нурлатского нотариального округа Республики Татарстан 16/167-н/16-2024-2-47

Свидетельство о праве собственности, № 16/167-н/16-2024-3-279, выдан 23.09.2024, Щекач Ирина Федоровна, нотариус Нурлатского нотариального округа Республики Татарстан
Документ нотариально удостоверен: 23.09.2024 Щекач Ирина Федоровна, нотариус Нурлатского нотариального округа Республики Татарстан 16/167-н/16-2024-3-279

Свидетельство о праве на наследство по закону, № 16/167-н/16-2024-3-280, выдан 23.09.2024, Щекач Ирина Федоровна, нотариус Нурлатского нотариального округа Республики Татарстан
Документ нотариально удостоверен: 23.09.2024 Щекач Ирина Федоровна, нотариус Нурлатского нотариального округа Республики Татарстан 16/167-н/16-2024-3-280

Свидетельство о праве собственности, № 16/167-н/16-2024-3-375, выдан 08.10.2024, Щекач Ирина Федоровна, нотариус Нурлатского нотариального округа Республики Татарстан
Документ нотариально удостоверен: 08.10.2024 Щекач Ирина Федоровна, нотариус Нурлатского нотариального округа Республики Татарстан 16/167-н/16-2024-3-375

Свидетельство о праве на наследство по закону, № 16/167-н/16-2024-3-376, выдан 08.10.2024, Щекач Ирина Федоровна, нотариус Нурлатского нотариального округа Республики Татарстан
Документ нотариально удостоверен: 08.10.2024 Щекач Ирина Федоровна, нотариус Нурлатского нотариального округа Республики Татарстан 16/167-н/16-2024-3-376

ДОКУМЕНТ ПОДПИСАН
ЭЛЕКТРОННОЙ ПОДПИСЬЮ
Сертификат: 009F0BDC181A023B64597F1E2579BEFB50
Владелец: ФЕДЕРАЛЬНАЯ СЛУЖБА ГОСУДАРСТВЕННОЙ РЕГИСТРАЦИИ, КАДАСТРА И КАРТОГРАФИИ
Действителен: с 02.08.2024 по 26.10.2025

полное наименование должности		инициалы, фамилия

Земельный участок
вид объекта недвижимости

Лист № 477 раздела 2	Всего листов раздела 2: 696	Всего разделов: 7	Всего листов выписки: 2111

02.08.2025г. № КУВИ-001/2025-147013173	
Кадастровый номер:	16:32:000000:169(Единое землепользование)

			Свидетельство о праве на наследство по закону, выдан 16.12.2024 Документ нотариально удостоверен: 16.12.2024 нотариус Нурлатского нотариального округа Республики Татарстан Мубаракшина Г.Н. 16/159-н/16-2024-4-294	
		сведения об осуществлении государственной регистрации сделки, права, ограничения права без необходимого в силу закона согласия третьего лица, органа:	данные отсутствуют	
		сведения об управляющем залогом и о договоре управления залогом, если такой договор заключен для управления ипотекой:	данные отсутствуют	
		сведения о депозитарии, который осуществляет хранение обездвиженной документарной закладной или электронной закладной:		
		ведения о внесении изменений или дополнений в регистрационную запись об ипотеке:		
1	Правообладатель (правообладатели):		1.199	Самаркина Варвара Васильевна, 19.09.1926, Гражданка РФ, СНИЛС 091-103-484 28 Паспорт гражданина Российской Федерации серия 92 04 №425916, выдан 21.04.2003, ОВД Нурлатского района Республики Татарстан
	Сведения о возможности предоставления третьим лицам персональных данных физического лица:		1.199.1	данные отсутствуют
2	Вид, номер, дата и время государственной регистрации права:		2.199	Общая долевая собственность, 1/297 16-16-03-001-2006-463.240 10.04.2006 00:00:00
3	Сведения об осуществлении государственной регистрации сделки, права без необходимого в силу закона согласия третьего лица, органа:		3.199	данные отсутствуют
4	Ограничение прав и обременение объекта недвижимости:			
	4.1	вид:	Аренда	
		дата государственной регистрации:	25.08.2006 00:00:00	
		номер государственной регистрации:	16-16-03-004-2006-160.1	
		срок, на который установлены ограничение прав и обременение объекта недвижимости:	Срок действия с 01.06.2006 по 01.06.2055 с 01.06.2006 по 01.06.2055	

ДОКУМЕНТ ПОДПИСАН
ЭЛЕКТРОННОЙ ПОДПИСЬЮ
Сертификат: 009F0BDC181A023B64597F1E2579BEFB50
Владелец: ФЕДЕРАЛЬНАЯ СЛУЖБА ГОСУДАРСТВЕННОЙ РЕГИСТРАЦИИ, КАДАСТРА И КАРТОГРАФИИ
Действителен: с 02.08.2024 по 26.10.2025

полное наименование должности	инициалы, фамилия

Земельный участок
вид объекта недвижимости

Лист № 478 раздела 2	Всего листов раздела 2: 696	Всего разделов: 7	Всего листов выписки: 2111

02.08.2025г. № КУВИ-001/2025-147013173	
Кадастровый номер:	16:32:000000:169(Единое землепользование)

лицо, в пользу которого установлены ограничение прав и обременение объекта недвижимости:	Инякин Вячеслав Владимирович, 01.02.1961, с. Андреевка Октябрьского р-на Татарстан, Российская Федерация, СНИЛС 123-410-424 95 Паспорт гражданина Российской Федерации серия 36 06 №512897, выдан 22.08.2006, Жигулевским ГОВД Самарской обл. 423040, Респ. Татарстан, р-н. Нурлатский, г. Нурлат, ул. Г.Кариева, д. 12, кв. 9 Общество с ограниченной ответственностью "Агрофирма "Южная", ИНН: 1632008990
сведения о возможности предоставления третьим лицам персональных данных физического лица	данные отсутствуют
основание государственной регистрации:	Договор аренды земельного участка из земель сельскохозяйственного назначения, находящегося в общей долевой собственности, № 1, выдан 31.05.2006, заключили Тарасов В.В. от имени пайщиков иАфлятунов З.А. от имени ООО "Новый путь", дата государственной регистрации: 25.08.2006, номер государственной регистрации: 16-16-03-004-2006-160.1 Свидетельство о праве на наследство по закону, выдан 14.09.2021 Документ нотариально удостоверен: 14.09.2021 Мубаракшина Г.Н. 16/159-н/16-2021-5-297 Свидетельство о праве на наследство по завещанию, выдан 19.07.2023 Документ нотариально удостоверен: 19.07.2023 нотариус Нурлатского нотариального округа Республики Татарстан Мубаракшина Г.Н. 16/159-н/16-2023-3-1253 Договор дарения 7/3654 доли в праве общей долевой собственности земельного участка, № б/н, выдан 29.09.2023 Свидетельство о праве на наследство по завещанию, выдан 23.01.2024 Документ нотариально удостоверен: 23.01.2024 Щекач И.Ф., нотариусом Нурлатского нотариального округа Республики Татарстан 16/167-н/16-2024-2-47 Свидетельство о праве собственности, № 16/167-н/16-2024-3-279, выдан 23.09.2024, Щекач Ирина Федоровна, нотариус Нурлатского нотариального округа Республики Татарстан Документ нотариально удостоверен: 23.09.2024 Щекач Ирина Федоровна, нотариус Нурлатского нотариального округа Республики Татарстан 16/167-н/16-2024-3-279

ДОКУМЕНТ ПОДПИСАН
ЭЛЕКТРОННОЙ ПОДПИСЬЮ
Сертификат: 009F0BDC181A023B64597F1E2579BEFB50
Владелец: ФЕДЕРАЛЬНАЯ СЛУЖБА ГОСУДАРСТВЕННОЙ РЕГИСТРАЦИИ, КАДАСТРА И КАРТОГРАФИИ
Действителен: с 02.08.2024 по 26.10.2025

полное наименование должности		инициалы, фамилия

Земельный участок			
вид объекта недвижимости			
Лист № 479 раздела 2	Всего листов раздела 2: 696	Всего разделов: 7	Всего листов выписки: 2111

02.08.2025г. № КУВИ-001/2025-147013173	
Кадастровый номер:	16:32:000000:169(Единое землепользование)

			Свидетельство о праве на наследство по закону, № 16/167-н/16-2024-3-280, выдан 23.09.2024, Щекач Ирина Федоровна, нотариус Нурлатского нотариального округа Республики Татарстан Документ нотариально удостоверен: 23.09.2024 Щекач Ирина Федоровна, нотариус Нурлатского нотариального округа Республики Татарстан 16/167-н/16-2024-3-280 Свидетельство о праве собственности, № 16/167-н/16-2024-3-375, выдан 08.10.2024, Щекач Ирина Федоровна, нотариус Нурлатского нотариального округа Республики Татарстан Документ нотариально удостоверен: 08.10.2024 Щекач Ирина Федоровна, нотариус Нурлатского нотариального округа Республики Татарстан 16/167-н/16-2024-3-375 Свидетельство о праве на наследство по закону, № 16/167-н/16-2024-3-376, выдан 08.10.2024, Щекач Ирина Федоровна, нотариус Нурлатского нотариального округа Республики Татарстан Документ нотариально удостоверен: 08.10.2024 Щекач Ирина Федоровна, нотариус Нурлатского нотариального округа Республики Татарстан 16/167-н/16-2024-3-376 Свидетельство о праве на наследство по закону, выдан 16.12.2024 Документ нотариально удостоверен: 16.12.2024 нотариус Нурлатского нотариального округа Республики Татарстан Мубаракшина Г.Н. 16/159-н/16-2024-4-294
		сведения об осуществлении государственной регистрации сделки, права, ограничения права без необходимого в силу закона согласия третьего лица, органа:	данные отсутствуют	
		сведения об управляющем залогом и о договоре управления залогом, если такой договор заключен для управления ипотекой:	данные отсутствуют	
		сведения о депозитарии, который осуществляет хранение обездвиженной документарной закладной или электронной закладной:		
		ведения о внесении изменений или дополнений в регистрационную запись об ипотеке:		
1	Правообладатель (правообладатели):	1.200	Самаркин Михаил Петрович, 29.06.1961, сел.Андреевка Октябрьского района ТАССР, Гражданин РФ, СНИЛС 089-822-343 11 Паспорт гражданина Российской Федерации серия 92 07 №008820, выдан 13.12.2006, ОВД Нурлатского района Республики Татарстан	

ДОКУМЕНТ ПОДПИСАН
ЭЛЕКТРОННОЙ ПОДПИСЬЮ
Сертификат: 009F0BDC181A023B64597F1E2579BEFB50
Владелец: ФЕДЕРАЛЬНАЯ СЛУЖБА ГОСУДАРСТВЕННОЙ РЕГИСТРАЦИИ, КАДАСТРА И КАРТОГРАФИИ
Действителен: с 02.08.2024 по 26.10.2025

полное наименование должности		инициалы, фамилия

Земельный участок
вид объекта недвижимости

Лист № 480 раздела 2	Всего листов раздела 2: 696	Всего разделов: 7	Всего листов выписки: 2111

02.08.2025г. № КУВИ-001/2025-147013173	
Кадастровый номер:	16:32:000000:169(Единое землепользование)

	Сведения о возможности предоставления третьим лицам персональных данных физического лица:		1.200.1	данные отсутствуют
2	Вид, номер, дата и время государственной регистрации права:		2.200	Общая долевая собственность, 1/297 16-16-03-001-2006-463.239 10.04.2006 00:00:00
3	Сведения об осуществлении государственной регистрации сделки, права без необходимого в силу закона согласия третьего лица, органа:		3.200	данные отсутствуют
4	Ограничение прав и обременение объекта недвижимости:			
	4.1	вид:	Аренда	
		дата государственной регистрации:	25.08.2006 00:00:00	
		номер государственной регистрации:	16-16-03-004-2006-160.1	
		срок, на который установлены ограничение прав и обременение объекта недвижимости:	Срок действия с 01.06.2006 по 01.06.2055 с 01.06.2006 по 01.06.2055	
		лицо, в пользу которого установлены ограничение прав и обременение объекта недвижимости:	Инякин Вячеслав Владимирович, 01.02.1961, с. Андреевка Октябрьского р-на Татарстан, Российская Федерация, СНИЛС 123-410-424 95 Паспорт гражданина Российской Федерации серия 36 06 №512897, выдан 22.08.2006, Жигулевским ГОВД Самарской обл. 423040, Респ. Татарстан, р-н. Нурлатский, г. Нурлат, ул. Г.Кариева, д. 12, кв. 9 Общество с ограниченной ответственностью "Агрофирма "Южная", ИНН: 1632008990	
		сведения о возможности предоставления третьим лицам персональных данных физического лица	данные отсутствуют	
		основание государственной регистрации:	Договор аренды земельного участка из земель сельскохозяйственного назначения, находящегося в общей долевой собственности, № 1, выдан 31.05.2006, заключили Тарасов В.В. от имени пайщиков иАфлятунов З.А. от имени ООО "Новый путь", дата государственной регистрации: 25.08.2006, номер государственной регистрации: 16-16-03-004-2006-160.1 Свидетельство о праве на наследство по закону, выдан 14.09.2021 Документ нотариально удостоверен: 14.09.2021 Мубаракшина Г.Н. 16/159-н/16-2021-5-297	

полное наименование должности	ДОКУМЕНТ ПОДПИСАН ЭЛЕКТРОННОЙ ПОДПИСЬЮ Сертификат: 009F0BDC181A023B64597F1E2579BEFB50 Владелец: ФЕДЕРАЛЬНАЯ СЛУЖБА ГОСУДАРСТВЕННОЙ РЕГИСТРАЦИИ, КАДАСТРА И КАРТОГРАФИИ Действителен: с 02.08.2024 по 26.10.2025	инициалы, фамилия

Земельный участок
вид объекта недвижимости

Лист № 481 раздела 2	Всего листов раздела 2: 696	Всего разделов: 7	Всего листов выписки: 2111

02.08.2025г. № КУВИ-001/2025-147013173	
Кадастровый номер:	16:32:000000:169(Единое землепользование)

			Свидетельство о праве на наследство по завещанию, выдан 19.07.2023 Документ нотариально удостоверен: 19.07.2023 нотариус Нурлатского нотариального округа Республики Татарстан Мубаракшина Г.Н. 16/159-н/16-2023-3-1253 Договор дарения 7/3654 доли в праве общей долевой собственности земельного участка, № б/н, выдан 29.09.2023 Свидетельство о праве на наследство по завещанию, выдан 23.01.2024 Документ нотариально удостоверен: 23.01.2024 Щекач И.Ф., нотариусом Нурлатского нотариального округа Республики Татарстан 16/167-н/16-2024-2-47 Свидетельство о праве собственности, № 16/167-н/16-2024-3-279, выдан 23.09.2024, Щекач Ирина Федоровна, нотариус Нурлатского нотариального округа Республики Татарстан Документ нотариально удостоверен: 23.09.2024 Щекач Ирина Федоровна, нотариус Нурлатского нотариального округа Республики Татарстан 16/167-н/16-2024-3-279 Свидетельство о праве на наследство по закону, № 16/167-н/16-2024-3-280, выдан 23.09.2024, Щекач Ирина Федоровна, нотариус Нурлатского нотариального округа Республики Татарстан Документ нотариально удостоверен: 23.09.2024 Щекач Ирина Федоровна, нотариус Нурлатского нотариального округа Республики Татарстан 16/167-н/16-2024-3-280 Свидетельство о праве собственности, № 16/167-н/16-2024-3-375, выдан 08.10.2024, Щекач Ирина Федоровна, нотариус Нурлатского нотариального округа Республики Татарстан Документ нотариально удостоверен: 08.10.2024 Щекач Ирина Федоровна, нотариус Нурлатского нотариального округа Республики Татарстан 16/167-н/16-2024-3-375 Свидетельство о праве на наследство по закону, № 16/167-н/16-2024-3-376, выдан 08.10.2024, Щекач Ирина Федоровна, нотариус Нурлатского нотариального округа Республики Татарстан Документ нотариально удостоверен: 08.10.2024 Щекач Ирина Федоровна, нотариус Нурлатского нотариального округа Республики Татарстан 16/167-н/16-2024-3-376 Свидетельство о праве на наследство по закону, выдан 16.12.2024 Документ нотариально удостоверен: 16.12.2024 нотариус Нурлатского нотариального округа Республики Татарстан Мубаракшина Г.Н. 16/159-н/16-2024-4-294

ДОКУМЕНТ ПОДПИСАН
ЭЛЕКТРОННОЙ ПОДПИСЬЮ
Сертификат: 009F0BDC181A023B64597F1E2579BEFB50
Владелец: ФЕДЕРАЛЬНАЯ СЛУЖБА ГОСУДАРСТВЕННОЙ РЕГИСТРАЦИИ, КАДАСТРА И КАРТОГРАФИИ
Действителен: с 02.08.2024 по 26.10.2025

полное наименование должности		инициалы, фамилия

Земельный участок
вид объекта недвижимости

Лист № 482 раздела 2	Всего листов раздела 2: 696	Всего разделов: 7	Всего листов выписки: 2111

02.08.2025г. № КУВИ-001/2025-147013173	
Кадастровый номер:	16:32:000000:169(Единое землепользование)

		сведения об осуществлении государственной регистрации сделки, права, ограничения права без необходимого в силу закона согласия третьего лица, органа:	данные отсутствуют	
		сведения об управляющем залогом и о договоре управления залогом, если такой договор заключен для управления ипотекой:	данные отсутствуют	
		сведения о депозитарии, который осуществляет хранение обездвиженной документарной закладной или электронной закладной:		
		ведения о внесении изменений или дополнений в регистрационную запись об ипотеке:		
1	Правообладатель (правообладатели):		1.201	Самаркин Владимир Иванович, 05.01.1961, сел. Андреевка Октябрьского района ТАССР, Гражданин РФ, СНИЛС 048-227-274 61 Паспорт гражданина Российской Федерации серия 92 05 №813004, выдан 31.05.2006, ОВД Нурлатского района Республики Татарстан
	Сведения о возможности предоставления третьим лицам персональных данных физического лица:		1.201.1	данные отсутствуют
2	Вид, номер, дата и время государственной регистрации права:		2.201	Общая долевая собственность, 1/297 16-16-03-001-2006-463.238 10.04.2006 00:00:00
3	Сведения об осуществлении государственной регистрации сделки, права без необходимого в силу закона согласия третьего лица, органа:		3.201	данные отсутствуют
4	Ограничение прав и обременение объекта недвижимости:			
	4.1	вид:	Аренда	
		дата государственной регистрации:	25.08.2006 00:00:00	
		номер государственной регистрации:	16-16-03-004-2006-160.1	
		срок, на который установлены ограничение прав и обременение объекта недвижимости:	Срок действия с 01.06.2006 по 01.06.2055 с 01.06.2006 по 01.06.2055	

полное наименование должности		инициалы, фамилия

ДОКУМЕНТ ПОДПИСАН
ЭЛЕКТРОННОЙ ПОДПИСЬЮ
Сертификат: 009F0BDC181A023B64597F1E2579BEFB50
Владелец: ФЕДЕРАЛЬНАЯ СЛУЖБА ГОСУДАРСТВЕННОЙ РЕГИСТРАЦИИ, КАДАСТРА И КАРТОГРАФИИ
Действителен: с 02.08.2024 по 26.10.2025

Земельный участок
вид объекта недвижимости

Лист № 483 раздела 2	Всего листов раздела 2: 696	Всего разделов: 7	Всего листов выписки: 2111

02.08.2025г. № КУВИ-001/2025-147013173	
Кадастровый номер:	16:32:000000:169(Единое землепользование)

лицо, в пользу которого установлены ограничение прав и обременение объекта недвижимости:	Инякин Вячеслав Владимирович, 01.02.1961, с. Андреевка Октябрьского р-на Татарстан, Российская Федерация, СНИЛС 123-410-424 95 Паспорт гражданина Российской Федерации серия 36 06 №512897, выдан 22.08.2006, Жигулевским ГОВД Самарской обл. 423040, Респ. Татарстан, р-н. Нурлатский, г. Нурлат, ул. Г.Кариева, д. 12, кв. 9 Общество с ограниченной ответственностью "Агрофирма "Южная", ИНН: 1632008990
сведения о возможности предоставления третьим лицам персональных данных физического лица	данные отсутствуют
основание государственной регистрации:	Договор аренды земельного участка из земель сельскохозяйственного назначения, находящегося в общей долевой собственности, № 1, выдан 31.05.2006, заключили Тарасов В.В. от имени пайщиков иАфлятунов З.А. от имени ООО "Новый путь", дата государственной регистрации: 25.08.2006, номер государственной регистрации: 16-16-03-004-2006-160.1 Свидетельство о праве на наследство по закону, выдан 14.09.2021 Документ нотариально удостоверен: 14.09.2021 Мубаракшина Г.Н. 16/159-н/16-2021-5-297 Свидетельство о праве на наследство по завещанию, выдан 19.07.2023 Документ нотариально удостоверен: 19.07.2023 нотариус Нурлатского нотариального округа Республики Татарстан Мубаракшина Г.Н. 16/159-н/16-2023-3-1253 Договор дарения 7/3654 доли в праве общей долевой собственности земельного участка, № б/н, выдан 29.09.2023 Свидетельство о праве на наследство по завещанию, выдан 23.01.2024 Документ нотариально удостоверен: 23.01.2024 Щекач И.Ф., нотариусом Нурлатского нотариального округа Республики Татарстан 16/167-н/16-2024-2-47 Свидетельство о праве собственности, № 16/167-н/16-2024-3-279, выдан 23.09.2024, Щекач Ирина Федоровна, нотариус Нурлатского нотариального округа Республики Татарстан Документ нотариально удостоверен: 23.09.2024 Щекач Ирина Федоровна, нотариус Нурлатского нотариального округа Республики Татарстан 16/167-н/16-2024-3-279

ДОКУМЕНТ ПОДПИСАН
ЭЛЕКТРОННОЙ ПОДПИСЬЮ
Сертификат: 009F0BDC181A023B64597F1E2579BEFB50
Владелец: ФЕДЕРАЛЬНАЯ СЛУЖБА ГОСУДАРСТВЕННОЙ РЕГИСТРАЦИИ, КАДАСТРА И КАРТОГРАФИИ
Действителен: с 02.08.2024 по 26.10.2025

полное наименование должности		инициалы, фамилия

Земельный участок
вид объекта недвижимости

Лист № 484 раздела 2	Всего листов раздела 2: 696	Всего разделов: 7	Всего листов выписки: 2111

02.08.2025г. № КУВИ-001/2025-147013173	
Кадастровый номер:	16:32:000000:169(Единое землепользование)

			Свидетельство о праве на наследство по закону, № 16/167-н/16-2024-3-280, выдан 23.09.2024, Щекач Ирина Федоровна, нотариус Нурлатского нотариального округа Республики Татарстан Документ нотариально удостоверен: 23.09.2024 Щекач Ирина Федоровна, нотариус Нурлатского нотариального округа Республики Татарстан 16/167-н/16-2024-3-280 Свидетельство о праве собственности, № 16/167-н/16-2024-3-375, выдан 08.10.2024, Щекач Ирина Федоровна, нотариус Нурлатского нотариального округа Республики Татарстан Документ нотариально удостоверен: 08.10.2024 Щекач Ирина Федоровна, нотариус Нурлатского нотариального округа Республики Татарстан 16/167-н/16-2024-3-375 Свидетельство о праве на наследство по закону, № 16/167-н/16-2024-3-376, выдан 08.10.2024, Щекач Ирина Федоровна, нотариус Нурлатского нотариального округа Республики Татарстан Документ нотариально удостоверен: 08.10.2024 Щекач Ирина Федоровна, нотариус Нурлатского нотариального округа Республики Татарстан 16/167-н/16-2024-3-376 Свидетельство о праве на наследство по закону, выдан 16.12.2024 Документ нотариально удостоверен: 16.12.2024 нотариус Нурлатского нотариального округа Республики Татарстан Мубаракшина Г.Н. 16/159-н/16-2024-4-294
		сведения об осуществлении государственной регистрации сделки, права, ограничения права без необходимого в силу закона согласия третьего лица, органа:	данные отсутствуют	
		сведения об управляющем залогом и о договоре управления залогом, если такой договор заключен для управления ипотекой:	данные отсутствуют	
		сведения о депозитарии, который осуществляет хранение обездвиженной документарной закладной или электронной закладной:		
		ведения о внесении изменений или дополнений в регистрационную запись об ипотеке:		
1	Правообладатель (правообладатели):	1.202	Самаркин Валентин Иванович, 06.07.1966, Гражданин РФ, СНИЛС 097-101-605 53 Паспорт гражданина Российской Федерации серия 92 03 №025164, выдан 17.02.2003, ОВД Нурлатского района Республики Татарстан	
	Сведения о возможности предоставления третьим лицам персональных данных физического лица:	1.202.1	данные отсутствуют	

ДОКУМЕНТ ПОДПИСАН
ЭЛЕКТРОННОЙ ПОДПИСЬЮ
Сертификат: 009F0BDC181A023B64597F1E2579BEFB50
Владелец: ФЕДЕРАЛЬНАЯ СЛУЖБА ГОСУДАРСТВЕННОЙ РЕГИСТРАЦИИ, КАДАСТРА И КАРТОГРАФИИ
Действителен: с 02.08.2024 по 26.10.2025

полное наименование должности		инициалы, фамилия

Земельный участок
вид объекта недвижимости

Лист № 485 раздела 2	Всего листов раздела 2: 696	Всего разделов: 7	Всего листов выписки: 2111

02.08.2025г. № КУВИ-001/2025-147013173	
Кадастровый номер:	16:32:000000:169(Единое землепользование)

2	Вид, номер, дата и время государственной регистрации права:		2.202	Общая долевая собственность, 1/297 16-16-03-001-2006-463.237 10.04.2006 00:00:00
3	Сведения об осуществлении государственной регистрации сделки, права без необходимого в силу закона согласия третьего лица, органа:		3.202	данные отсутствуют
4	Ограничение прав и обременение объекта недвижимости:			
	4.1	вид:	Аренда	
		дата государственной регистрации:	25.08.2006 00:00:00	
		номер государственной регистрации:	16-16-03-004-2006-160.1	
		срок, на который установлены ограничение прав и обременение объекта недвижимости:	Срок действия с 01.06.2006 по 01.06.2055 с 01.06.2006 по 01.06.2055	
		лицо, в пользу которого установлены ограничение прав и обременение объекта недвижимости:	Инякин Вячеслав Владимирович, 01.02.1961, с. Андреевка Октябрьского р-на Татарстан, Российская Федерация, СНИЛС 123-410-424 95 Паспорт гражданина Российской Федерации серия 36 06 №512897, выдан 22.08.2006, Жигулевским ГОВД Самарской обл. 423040, Респ. Татарстан, р-н. Нурлатский, г. Нурлат, ул. Г.Кариева, д. 12, кв. 9 Общество с ограниченной ответственностью "Агрофирма "Южная", ИНН: 1632008990	
		сведения о возможности предоставления третьим лицам персональных данных физического лица	данные отсутствуют	
		основание государственной регистрации:	Договор аренды земельного участка из земель сельскохозяйственного назначения, находящегося в общей долевой собственности, № 1, выдан 31.05.2006, заключили Тарасов В.В. от имени пайщиков иАфлятунов З.А. от имени ООО "Новый путь", дата государственной регистрации: 25.08.2006, номер государственной регистрации: 16-16-03-004-2006-160.1 Свидетельство о праве на наследство по закону, выдан 14.09.2021 Документ нотариально удостоверен: 14.09.2021 Мубаракшина Г.Н. 16/159-н/16-2021-5-297 Свидетельство о праве на наследство по завещанию, выдан 19.07.2023 Документ нотариально удостоверен: 19.07.2023 нотариус Нурлатского нотариального округа Республики Татарстан Мубаракшина Г.Н. 16/159-н/16-2023-3-1253	

ДОКУМЕНТ ПОДПИСАН
ЭЛЕКТРОННОЙ ПОДПИСЬЮ
Сертификат: 009F0BDC181A023B64597F1E2579BEFB50
Владелец: ФЕДЕРАЛЬНАЯ СЛУЖБА ГОСУДАРСТВЕННОЙ РЕГИСТРАЦИИ, КАДАСТРА И КАРТОГРАФИИ
Действителен: с 02.08.2024 по 26.10.2025

полное наименование должности		инициалы, фамилия

Земельный участок
вид объекта недвижимости

Лист № 486 раздела 2	Всего листов раздела 2: 696	Всего разделов: 7	Всего листов выписки: 2111

02.08.2025г. № КУВИ-001/2025-147013173

Кадастровый номер:	16:32:000000:169(Единое землепользование)

	Договор дарения 7/3654 доли в праве общей долевой собственности земельного участка, № б/н, выдан 29.09.2023 Свидетельство о праве на наследство по завещанию, выдан 23.01.2024 Документ нотариально удостоверен: 23.01.2024 Щекач И.Ф., нотариусом Нурлатского нотариального округа Республики Татарстан 16/167-н/16-2024-2-47 Свидетельство о праве собственности, № 16/167-н/16-2024-3-279, выдан 23.09.2024, Щекач Ирина Федоровна, нотариус Нурлатского нотариального округа Республики Татарстан Документ нотариально удостоверен: 23.09.2024 Щекач Ирина Федоровна, нотариус Нурлатского нотариального округа Республики Татарстан 16/167-н/16-2024-3-279 Свидетельство о праве на наследство по закону, № 16/167-н/16-2024-3-280, выдан 23.09.2024, Щекач Ирина Федоровна, нотариус Нурлатского нотариального округа Республики Татарстан Документ нотариально удостоверен: 23.09.2024 Щекач Ирина Федоровна, нотариус Нурлатского нотариального округа Республики Татарстан 16/167-н/16-2024-3-280 Свидетельство о праве собственности, № 16/167-н/16-2024-3-375, выдан 08.10.2024, Щекач Ирина Федоровна, нотариус Нурлатского нотариального округа Республики Татарстан Документ нотариально удостоверен: 08.10.2024 Щекач Ирина Федоровна, нотариус Нурлатского нотариального округа Республики Татарстан 16/167-н/16-2024-3-375 Свидетельство о праве на наследство по закону, № 16/167-н/16-2024-3-376, выдан 08.10.2024, Щекач Ирина Федоровна, нотариус Нурлатского нотариального округа Республики Татарстан Документ нотариально удостоверен: 08.10.2024 Щекач Ирина Федоровна, нотариус Нурлатского нотариального округа Республики Татарстан 16/167-н/16-2024-3-376 Свидетельство о праве на наследство по закону, выдан 16.12.2024 Документ нотариально удостоверен: 16.12.2024 нотариус Нурлатского нотариального округа Республики Татарстан Мубаракшина Г.Н. 16/159-н/16-2024-4-294
сведения об осуществлении государственной регистрации сделки, права, ограничения права без необходимого в силу закона согласия третьего лица, органа:	данные отсутствуют

ДОКУМЕНТ ПОДПИСАН
ЭЛЕКТРОННОЙ ПОДПИСЬЮ
Сертификат: 009F0BDC181A023B64597F1E2579BEFB50
Владелец: ФЕДЕРАЛЬНАЯ СЛУЖБА ГОСУДАРСТВЕННОЙ РЕГИСТРАЦИИ, КАДАСТРА И КАРТОГРАФИИ
Действителен: с 02.08.2024 по 26.10.2025

полное наименование должности		инициалы, фамилия

Земельный участок
вид объекта недвижимости

Лист № 487 раздела 2	Всего листов раздела 2: 696	Всего разделов: 7	Всего листов выписки: 2111

02.08.2025г. № КУВИ-001/2025-147013173	
Кадастровый номер:	16:32:000000:169(Единое землепользование)

		сведения об управляющем залогом и о договоре управления залогом, если такой договор заключен для управления ипотекой:	данные отсутствуют	
		сведения о депозитарии, который осуществляет хранение обездвиженной документарной закладной или электронной закладной:		
		ведения о внесении изменений или дополнений в регистрационную запись об ипотеке:		
1	Правообладатель (правообладатели):		1.203	Савельева Мария Михайловна, 14.11.1931, с.Андреевка Октябрьского района ТАССР, Гражданка РФ, СНИЛС 091-104-023 07 Паспорт гражданина Российской Федерации серия 92 03 №095199, выдан 06.05.2002, ОВД Нурлатского района Республики Татарстан
	Сведения о возможности предоставления третьим лицам персональных данных физического лица:		1.203.1	данные отсутствуют
2	Вид, номер, дата и время государственной регистрации права:		2.203	Общая долевая собственность, 1/297 16-16-03-001-2006-463.235 10.04.2006 00:00:00
3	Сведения об осуществлении государственной регистрации сделки, права без необходимого в силу закона согласия третьего лица, органа:		3.203	данные отсутствуют
4	Ограничение прав и обременение объекта недвижимости:			
	4.1	вид:	Аренда	
		дата государственной регистрации:	25.08.2006 00:00:00	
		номер государственной регистрации:	16-16-03-004-2006-160.1	
		срок, на который установлены ограничение прав и обременение объекта недвижимости:	Срок действия с 01.06.2006 по 01.06.2055 с 01.06.2006 по 01.06.2055	
		лицо, в пользу которого установлены ограничение прав и обременение объекта недвижимости:	Инякин Вячеслав Владимирович, 01.02.1961, с. Андреевка Октябрьского р-на Татарстан, Российская Федерация, СНИЛС 123-410-424 95 Паспорт гражданина Российской Федерации серия 36 06 №512897, выдан 22.08.2006, Жигулевским ГОВД Самарской обл. 423040, Респ. Татарстан, р-н. Нурлатский, г. Нурлат, ул. Г.Кариева, д. 12, кв. 9 Общество с ограниченной ответственностью "Агрофирма "Южная", ИНН: 1632008990	

ДОКУМЕНТ ПОДПИСАН
ЭЛЕКТРОННОЙ ПОДПИСЬЮ
Сертификат: 009F0BDC181A023B64597F1E2579BEFB50
Владелец: ФЕДЕРАЛЬНАЯ СЛУЖБА ГОСУДАРСТВЕННОЙ РЕГИСТРАЦИИ, КАДАСТРА И КАРТОГРАФИИ
Действителен: с 02.08.2024 по 26.10.2025

полное наименование должности		инициалы, фамилия

Земельный участок
вид объекта недвижимости

Лист № 488 раздела 2	Всего листов раздела 2: 696	Всего разделов: 7	Всего листов выписки: 2111

02.08.2025г. № КУВИ-001/2025-147013173	
Кадастровый номер:	16:32:000000:169(Единое землепользование)

сведения о возможности предоставления третьим лицам персональных данных физического лица	данные отсутствуют
основание государственной регистрации:	Договор аренды земельного участка из земель сельскохозяйственного назначения, находящегося в общей долевой собственности, № 1, выдан 31.05.2006, заключили Тарасов В.В. от имени пайщиков иАфлятунов З.А. от имени ООО "Новый путь", дата государственной регистрации: 25.08.2006, номер государственной регистрации: 16-16-03-004-2006-160.1 Свидетельство о праве на наследство по закону, выдан 14.09.2021 Документ нотариально удостоверен: 14.09.2021 Мубаракшина Г.Н. 16/159-н/16-2021-5-297 Свидетельство о праве на наследство по завещанию, выдан 19.07.2023 Документ нотариально удостоверен: 19.07.2023 нотариус Нурлатского нотариального округа Республики Татарстан Мубаракшина Г.Н. 16/159-н/16-2023-3-1253 Договор дарения 7/3654 доли в праве общей долевой собственности земельного участка, № б/н, выдан 29.09.2023 Свидетельство о праве на наследство по завещанию, выдан 23.01.2024 Документ нотариально удостоверен: 23.01.2024 Щекач И.Ф., нотариусом Нурлатского нотариального округа Республики Татарстан 16/167-н/16-2024-2-47 Свидетельство о праве собственности, № 16/167-н/16-2024-3-279, выдан 23.09.2024, Щекач Ирина Федоровна, нотариус Нурлатского нотариального округа Республики Татарстан Документ нотариально удостоверен: 23.09.2024 Щекач Ирина Федоровна, нотариус Нурлатского нотариального округа Республики Татарстан 16/167-н/16-2024-3-279 Свидетельство о праве на наследство по закону, № 16/167-н/16-2024-3-280, выдан 23.09.2024, Щекач Ирина Федоровна, нотариус Нурлатского нотариального округа Республики Татарстан Документ нотариально удостоверен: 23.09.2024 Щекач Ирина Федоровна, нотариус Нурлатского нотариального округа Республики Татарстан 16/167-н/16-2024-3-280

ДОКУМЕНТ ПОДПИСАН
ЭЛЕКТРОННОЙ ПОДПИСЬЮ
Сертификат: 009F0BDC181A023B64597F1E2579BEFB50
Владелец: ФЕДЕРАЛЬНАЯ СЛУЖБА ГОСУДАРСТВЕННОЙ РЕГИСТРАЦИИ, КАДАСТРА И КАРТОГРАФИИ
Действителен: с 02.08.2024 по 26.10.2025

полное наименование должности	инициалы, фамилия

Земельный участок
вид объекта недвижимости

Лист № 489 раздела 2	Всего листов раздела 2: 696	Всего разделов: 7	Всего листов выписки: 2111

02.08.2025г. № КУВИ-001/2025-147013173	
Кадастровый номер:	16:32:000000:169(Единое землепользование)

				Свидетельство о праве собственности, № 16/167-н/16-2024-3-375, выдан 08.10.2024, Щекач Ирина Федоровна, нотариус Нурлатского нотариального округа Республики Татарстан Документ нотариально удостоверен: 08.10.2024 Щекач Ирина Федоровна, нотариус Нурлатского нотариального округа Республики Татарстан 16/167-н/16-2024-3-375 Свидетельство о праве на наследство по закону, № 16/167-н/16-2024-3-376, выдан 08.10.2024, Щекач Ирина Федоровна, нотариус Нурлатского нотариального округа Республики Татарстан Документ нотариально удостоверен: 08.10.2024 Щекач Ирина Федоровна, нотариус Нурлатского нотариального округа Республики Татарстан 16/167-н/16-2024-3-376 Свидетельство о праве на наследство по закону, выдан 16.12.2024 Документ нотариально удостоверен: 16.12.2024 нотариус Нурлатского нотариального округа Республики Татарстан Мубаракшина Г.Н. 16/159-н/16-2024-4-294
		сведения об осуществлении государственной регистрации сделки, права, ограничения права без необходимого в силу закона согласия третьего лица, органа:		данные отсутствуют
		сведения об управляющем залогом и о договоре управления залогом, если такой договор заключен для управления ипотекой:		данные отсутствуют
		сведения о депозитарии, который осуществляет хранение обездвиженной документарной закладной или электронной закладной:		
		ведения о внесении изменений или дополнений в регистрационную запись об ипотеке:		
1	Правообладатель (правообладатели):		1.204	Петрова Нина Петровна, 29.07.1951, Гражданка РФ, СНИЛС 048-227-010 39 Паспорт гражданина Российской Федерации серия 92 01 №818938, выдан 29.01.2002, ОВД Нурлатского района Республики Татарстан
	Сведения о возможности предоставления третьим лицам персональных данных физического лица:		1.204.1	данные отсутствуют
2	Вид, номер, дата и время государственной регистрации права:		2.204	Общая долевая собственность, 1/297 16-16-03-001-2006-463.230 10.04.2006 00:00:00

ДОКУМЕНТ ПОДПИСАН
ЭЛЕКТРОННОЙ ПОДПИСЬЮ
Сертификат: 009F0BDC181A023B64597F1E2579BEFB50
Владелец: ФЕДЕРАЛЬНАЯ СЛУЖБА ГОСУДАРСТВЕННОЙ РЕГИСТРАЦИИ, КАДАСТРА И КАРТОГРАФИИ
Действителен: с 02.08.2024 по 26.10.2025

полное наименование должности		инициалы, фамилия

Земельный участок
вид объекта недвижимости

Лист № 490 раздела 2	Всего листов раздела 2: 696	Всего разделов: 7	Всего листов выписки: 2111

02.08.2025г. № КУВИ-001/2025-147013173	
Кадастровый номер:	16:32:000000:169(Единое землепользование)

3	Сведения об осуществлении государственной регистрации сделки, права без необходимого в силу закона согласия третьего лица, органа:		3.204	данные отсутствуют
4	Ограничение прав и обременение объекта недвижимости:			
	4.1	вид:		Аренда
		дата государственной регистрации:		25.08.2006 00:00:00
		номер государственной регистрации:		16-16-03-004-2006-160.1
		срок, на который установлены ограничение прав и обременение объекта недвижимости:		Срок действия с 01.06.2006 по 01.06.2055 с 01.06.2006 по 01.06.2055
		лицо, в пользу которого установлены ограничение прав и обременение объекта недвижимости:		Инякин Вячеслав Владимирович, 01.02.1961, с. Андреевка Октябрьского р-на Татарстан, Российская Федерация, СНИЛС 123-410-424 95 Паспорт гражданина Российской Федерации серия 36 06 №512897, выдан 22.08.2006, Жигулевским ГОВД Самарской обл. 423040, Респ. Татарстан, р-н. Нурлатский, г. Нурлат, ул. Г.Кариева, д. 12, кв. 9 Общество с ограниченной ответственностью "Агрофирма "Южная", ИНН: 1632008990
		сведения о возможности предоставления третьим лицам персональных данных физического лица		данные отсутствуют
		основание государственной регистрации:		Договор аренды земельного участка из земель сельскохозяйственного назначения, находящегося в общей долевой собственности, № 1, выдан 31.05.2006, заключили Тарасов В.В. от имени пайщиков иАфлятунов З.А. от имени ООО "Новый путь", дата государственной регистрации: 25.08.2006, номер государственной регистрации: 16-16-03-004-2006-160.1 Свидетельство о праве на наследство по закону, выдан 14.09.2021 Документ нотариально удостоверен: 14.09.2021 Мубаракшина Г.Н. 16/159-н/16-2021-5-297 Свидетельство о праве на наследство по завещанию, выдан 19.07.2023 Документ нотариально удостоверен: 19.07.2023 нотариус Нурлатского нотариального округа Республики Татарстан Мубаракшина Г.Н. 16/159-н/16-2023-3-1253 Договор дарения 7/3654 доли в праве общей долевой собственности земельного участка, № б/н, выдан 29.09.2023

ДОКУМЕНТ ПОДПИСАН
ЭЛЕКТРОННОЙ ПОДПИСЬЮ
Сертификат: 009F0BDC181A023B64597F1E2579BEFB50
Владелец: ФЕДЕРАЛЬНАЯ СЛУЖБА ГОСУДАРСТВЕННОЙ РЕГИСТРАЦИИ, КАДАСТРА И КАРТОГРАФИИ
Действителен: с 02.08.2024 по 26.10.2025

полное наименование должности		инициалы, фамилия

Земельный участок
вид объекта недвижимости

Лист № 491 раздела 2	Всего листов раздела 2: 696	Всего разделов: 7	Всего листов выписки: 2111

02.08.2025г. № КУВИ-001/2025-147013173	
Кадастровый номер:	16:32:000000:169(Единое землепользование)

	Свидетельство о праве на наследство по завещанию, выдан 23.01.2024 Документ нотариально удостоверен: 23.01.2024 Щекач И.Ф., нотариусом Нурлатского нотариального округа Республики Татарстан 16/167-н/16-2024-2-47 Свидетельство о праве собственности, № 16/167-н/16-2024-3-279, выдан 23.09.2024, Щекач Ирина Федоровна, нотариус Нурлатского нотариального округа Республики Татарстан Документ нотариально удостоверен: 23.09.2024 Щекач Ирина Федоровна, нотариус Нурлатского нотариального округа Республики Татарстан 16/167-н/16-2024-3-279 Свидетельство о праве на наследство по закону, № 16/167-н/16-2024-3-280, выдан 23.09.2024, Щекач Ирина Федоровна, нотариус Нурлатского нотариального округа Республики Татарстан Документ нотариально удостоверен: 23.09.2024 Щекач Ирина Федоровна, нотариус Нурлатского нотариального округа Республики Татарстан 16/167-н/16-2024-3-280 Свидетельство о праве собственности, № 16/167-н/16-2024-3-375, выдан 08.10.2024, Щекач Ирина Федоровна, нотариус Нурлатского нотариального округа Республики Татарстан Документ нотариально удостоверен: 08.10.2024 Щекач Ирина Федоровна, нотариус Нурлатского нотариального округа Республики Татарстан 16/167-н/16-2024-3-375 Свидетельство о праве на наследство по закону, № 16/167-н/16-2024-3-376, выдан 08.10.2024, Щекач Ирина Федоровна, нотариус Нурлатского нотариального округа Республики Татарстан Документ нотариально удостоверен: 08.10.2024 Щекач Ирина Федоровна, нотариус Нурлатского нотариального округа Республики Татарстан 16/167-н/16-2024-3-376 Свидетельство о праве на наследство по закону, выдан 16.12.2024 Документ нотариально удостоверен: 16.12.2024 нотариус Нурлатского нотариального округа Республики Татарстан Мубаракшина Г.Н. 16/159-н/16-2024-4-294
сведения об осуществлении государственной регистрации сделки, права, ограничения права без необходимого в силу закона согласия третьего лица, органа:	данные отсутствуют
сведения об управляющем залогом и о договоре управления залогом, если такой договор заключен для управления ипотекой:	данные отсутствуют

ДОКУМЕНТ ПОДПИСАН
ЭЛЕКТРОННОЙ ПОДПИСЬЮ
Сертификат: 009F0BDC181A023B64597F1E2579BEFB50
Владелец: ФЕДЕРАЛЬНАЯ СЛУЖБА ГОСУДАРСТВЕННОЙ РЕГИСТРАЦИИ, КАДАСТРА И КАРТОГРАФИИ
Действителен: с 02.08.2024 по 26.10.2025

полное наименование должности		инициалы, фамилия

Земельный участок
вид объекта недвижимости

Лист № 492 раздела 2	Всего листов раздела 2: 696	Всего разделов: 7	Всего листов выписки: 2111

02.08.2025г. № КУВИ-001/2025-147013173	
Кадастровый номер:	16:32:000000:169(Единое землепользование)

		сведения о депозитарии, который осуществляет хранение обездвиженной документарной закладной или электронной закладной:		
		ведения о внесении изменений или дополнений в регистрационную запись об ипотеке:		
1	Правообладатель (правообладатели):		1.205	Абрамова Раиса Викторовна, 01.07.1970, сел. Андреевка Октябрьского района ТАССР, Российская Федерация, СНИЛС 043-669-559 88 Паспорт гражданина Российской Федерации серия 92 15 №892303, выдан 08.07.2015, Отделением УФМС России по Республике Татарстан в Нурлатском районе Республика Татарстан (Татарстан), Нурлатский район, с.Андреевка, ул.К.Маркса, д.67
	Сведения о возможности предоставления третьим лицам персональных данных физического лица:		1.205.1	данные отсутствуют
2	Вид, номер, дата и время государственной регистрации права:		2.205	Общая долевая собственность, 1/297 16-16-03-001-2006-463.23 10.04.2006 00:00:00
3	Сведения об осуществлении государственной регистрации сделки, права без необходимого в силу закона согласия третьего лица, органа:		3.205	данные отсутствуют
4	Ограничение прав и обременение объекта недвижимости:			
	4.1	вид:		Аренда
		дата государственной регистрации:		25.08.2006 00:00:00
		номер государственной регистрации:		16-16-03-004-2006-160.1
		срок, на который установлены ограничение прав и обременение объекта недвижимости:		Срок действия с 01.06.2006 по 01.06.2055 с 01.06.2006 по 01.06.2055
		лицо, в пользу которого установлены ограничение прав и обременение объекта недвижимости:		Инякин Вячеслав Владимирович, 01.02.1961, с. Андреевка Октябрьского р-на Татарстан, Российская Федерация, СНИЛС 123-410-424 95 Паспорт гражданина Российской Федерации серия 36 06 №512897, выдан 22.08.2006, Жигулевским ГОВД Самарской обл. 423040, Респ. Татарстан, р-н. Нурлатский, г. Нурлат, ул. Г.Кариева, д. 12, кв. 9 Общество с ограниченной ответственностью "Агрофирма "Южная", ИНН: 1632008990
		сведения о возможности предоставления третьим лицам персональных данных физического лица		данные отсутствуют

ДОКУМЕНТ ПОДПИСАН
ЭЛЕКТРОННОЙ ПОДПИСЬЮ
Сертификат: 009F0BDC181A023B64597F1E2579BEFB50
Владелец: ФЕДЕРАЛЬНАЯ СЛУЖБА ГОСУДАРСТВЕННОЙ РЕГИСТРАЦИИ, КАДАСТРА И КАРТОГРАФИИ
Действителен: с 02.08.2024 по 26.10.2025

полное наименование должности	инициалы, фамилия

Земельный участок
вид объекта недвижимости

Лист № 493 раздела 2	Всего листов раздела 2: 696	Всего разделов: 7	Всего листов выписки: 2111

02.08.2025г. № КУВИ-001/2025-147013173	
Кадастровый номер:	16:32:000000:169(Единое землепользование)

основание государственной регистрации:	Договор аренды земельного участка из земель сельскохозяйственного назначения, находящегося в общей долевой собственности, № 1, выдан 31.05.2006, заключили Тарасов В.В. от имени пайщиков иАфлятунов З.А. от имени ООО "Новый путь", дата государственной регистрации: 25.08.2006, номер государственной регистрации: 16-16-03-004-2006-160.1 Свидетельство о праве на наследство по закону, выдан 14.09.2021 Документ нотариально удостоверен: 14.09.2021 Мубаракшина Г.Н. 16/159-н/16-2021-5-297 Свидетельство о праве на наследство по завещанию, выдан 19.07.2023 Документ нотариально удостоверен: 19.07.2023 нотариус Нурлатского нотариального округа Республики Татарстан Мубаракшина Г.Н. 16/159-н/16-2023-3-1253 Договор дарения 7/3654 доли в праве общей долевой собственности земельного участка, № б/н, выдан 29.09.2023 Свидетельство о праве на наследство по завещанию, выдан 23.01.2024 Документ нотариально удостоверен: 23.01.2024 Щекач И.Ф., нотариусом Нурлатского нотариального округа Республики Татарстан 16/167-н/16-2024-2-47 Свидетельство о праве собственности, № 16/167-н/16-2024-3-279, выдан 23.09.2024, Щекач Ирина Федоровна, нотариус Нурлатского нотариального округа Республики Татарстан Документ нотариально удостоверен: 23.09.2024 Щекач Ирина Федоровна, нотариус Нурлатского нотариального округа Республики Татарстан 16/167-н/16-2024-3-279 Свидетельство о праве на наследство по закону, № 16/167-н/16-2024-3-280, выдан 23.09.2024, Щекач Ирина Федоровна, нотариус Нурлатского нотариального округа Республики Татарстан Документ нотариально удостоверен: 23.09.2024 Щекач Ирина Федоровна, нотариус Нурлатского нотариального округа Республики Татарстан 16/167-н/16-2024-3-280 Свидетельство о праве собственности, № 16/167-н/16-2024-3-375, выдан 08.10.2024, Щекач Ирина Федоровна, нотариус Нурлатского нотариального округа Республики Татарстан Документ нотариально удостоверен: 08.10.2024 Щекач Ирина Федоровна, нотариус Нурлатского нотариального округа Республики Татарстан 16/167-н/16-2024-3-375

полное наименование должности		инициалы, фамилия

ДОКУМЕНТ ПОДПИСАН
ЭЛЕКТРОННОЙ ПОДПИСЬЮ
Сертификат: 009F0BDC181A023B64597F1E2579BEFB50
Владелец: ФЕДЕРАЛЬНАЯ СЛУЖБА ГОСУДАРСТВЕННОЙ РЕГИСТРАЦИИ, КАДАСТРА И КАРТОГРАФИИ
Действителен: с 02.08.2024 по 26.10.2025

Земельный участок
вид объекта недвижимости

Лист № 494 раздела 2	Всего листов раздела 2: 696	Всего разделов: 7	Всего листов выписки: 2111

02.08.2025г. № КУВИ-001/2025-147013173	
Кадастровый номер:	16:32:000000:169(Единое землепользование)

			Свидетельство о праве на наследство по закону, № 16/167-н/16-2024-3-376, выдан 08.10.2024, Щекач Ирина Федоровна, нотариус Нурлатского нотариального округа Республики Татарстан Документ нотариально удостоверен: 08.10.2024 Щекач Ирина Федоровна, нотариус Нурлатского нотариального округа Республики Татарстан 16/167-н/16-2024-3-376 Свидетельство о праве на наследство по закону, выдан 16.12.2024 Документ нотариально удостоверен: 16.12.2024 нотариус Нурлатского нотариального округа Республики Татарстан Мубаракшина Г.Н. 16/159-н/16-2024-4-294	
		сведения об осуществлении государственной регистрации сделки, права, ограничения права без необходимого в силу закона согласия третьего лица, органа:	данные отсутствуют	
		сведения об управляющем залогом и о договоре управления залогом, если такой договор заключен для управления ипотекой:	данные отсутствуют	
		сведения о депозитарии, который осуществляет хранение обездвиженной документарной закладной или электронной закладной:		
		ведения о внесении изменений или дополнений в регистрационную запись об ипотеке:		
1	Правообладатель (правообладатели):		1.206	Трифонова Надежда Васильевна, 16.10.1973, с.Андреевка Октябрьского района ТАССР, Гражданка РФ, СНИЛС 134-153-388 36 Паспорт гражданина Российской Федерации серия 92 03 №087200, выдан 28.03.2002, ОВД Нурлатского района Республики Татарстан
	Сведения о возможности предоставления третьим лицам персональных данных физического лица:		1.206.1	данные отсутствуют
2	Вид, номер, дата и время государственной регистрации права:		2.206	Общая долевая собственность, 1/297 16-16-03-001-2006-463.228 10.04.2006 00:00:00
3	Сведения об осуществлении государственной регистрации сделки, права без необходимого в силу закона согласия третьего лица, органа:		3.206	данные отсутствуют
4	Ограничение прав и обременение объекта недвижимости:			
	4.1	вид:	Аренда	
		дата государственной регистрации:	25.08.2006 00:00:00	

полное наименование должности		инициалы, фамилия

ДОКУМЕНТ ПОДПИСАН
ЭЛЕКТРОННОЙ ПОДПИСЬЮ
Сертификат: 009F0BDC181A023B64597F1E2579BEFB50
Владелец: ФЕДЕРАЛЬНАЯ СЛУЖБА ГОСУДАРСТВЕННОЙ РЕГИСТРАЦИИ, КАДАСТРА И КАРТОГРАФИИ
Действителен: с 02.08.2024 по 26.10.2025

Земельный участок
вид объекта недвижимости

Лист № 495 раздела 2	Всего листов раздела 2: 696	Всего разделов: 7	Всего листов выписки: 2111

02.08.2025г. № КУВИ-001/2025-147013173

Кадастровый номер:	16:32:000000:169(Единое землепользование)

номер государственной регистрации:	16-16-03-004-2006-160.1
срок, на который установлены ограничение прав и обременение объекта недвижимости:	Срок действия с 01.06.2006 по 01.06.2055 с 01.06.2006 по 01.06.2055
лицо, в пользу которого установлены ограничение прав и обременение объекта недвижимости:	Инякин Вячеслав Владимирович, 01.02.1961, с. Андреевка Октябрьского р-на Татарстан, Российская Федерация, СНИЛС 123-410-424 95 Паспорт гражданина Российской Федерации серия 36 06 №512897, выдан 22.08.2006, Жигулевским ГОВД Самарской обл. 423040, Респ. Татарстан, р-н. Нурлатский, г. Нурлат, ул. Г.Кариева, д. 12, кв. 9 Общество с ограниченной ответственностью "Агрофирма "Южная", ИНН: 1632008990
сведения о возможности предоставления третьим лицам персональных данных физического лица	данные отсутствуют
основание государственной регистрации:	Договор аренды земельного участка из земель сельскохозяйственного назначения, находящегося в общей долевой собственности, № 1, выдан 31.05.2006, заключили Тарасов В.В. от имени пайщиков иАфлятунов З.А. от имени ООО "Новый путь", дата государственной регистрации: 25.08.2006, номер государственной регистрации: 16-16-03-004-2006-160.1 Свидетельство о праве на наследство по закону, выдан 14.09.2021 Документ нотариально удостоверен: 14.09.2021 Мубаракшина Г.Н. 16/159-н/16-2021-5-297 Свидетельство о праве на наследство по завещанию, выдан 19.07.2023 Документ нотариально удостоверен: 19.07.2023 нотариус Нурлатского нотариального округа Республики Татарстан Мубаракшина Г.Н. 16/159-н/16-2023-3-1253 Договор дарения 7/3654 доли в праве общей долевой собственности земельного участка, № б/н, выдан 29.09.2023 Свидетельство о праве на наследство по завещанию, выдан 23.01.2024 Документ нотариально удостоверен: 23.01.2024 Щекач И.Ф., нотариусом Нурлатского нотариального округа Республики Татарстан 16/167-н/16-2024-2-47

ДОКУМЕНТ ПОДПИСАН
ЭЛЕКТРОННОЙ ПОДПИСЬЮ
Сертификат: 009F0BDC181A023B64597F1E2579BEFB50
Владелец: ФЕДЕРАЛЬНАЯ СЛУЖБА ГОСУДАРСТВЕННОЙ РЕГИСТРАЦИИ, КАДАСТРА И КАРТОГРАФИИ
Действителен: с 02.08.2024 по 26.10.2025

полное наименование должности		инициалы, фамилия

Земельный участок
вид объекта недвижимости

Лист № 496 раздела 2	Всего листов раздела 2: 696	Всего разделов: 7	Всего листов выписки: 2111

02.08.2025г. № КУВИ-001/2025-147013173	
Кадастровый номер:	16:32:000000:169(Единое землепользование)

	Свидетельство о праве собственности, № 16/167-н/16-2024-3-279, выдан 23.09.2024, Щекач Ирина Федоровна, нотариус Нурлатского нотариального округа Республики Татарстан Документ нотариально удостоверен: 23.09.2024 Щекач Ирина Федоровна, нотариус Нурлатского нотариального округа Республики Татарстан 16/167-н/16-2024-3-279 Свидетельство о праве на наследство по закону, № 16/167-н/16-2024-3-280, выдан 23.09.2024, Щекач Ирина Федоровна, нотариус Нурлатского нотариального округа Республики Татарстан Документ нотариально удостоверен: 23.09.2024 Щекач Ирина Федоровна, нотариус Нурлатского нотариального округа Республики Татарстан 16/167-н/16-2024-3-280 Свидетельство о праве собственности, № 16/167-н/16-2024-3-375, выдан 08.10.2024, Щекач Ирина Федоровна, нотариус Нурлатского нотариального округа Республики Татарстан Документ нотариально удостоверен: 08.10.2024 Щекач Ирина Федоровна, нотариус Нурлатского нотариального округа Республики Татарстан 16/167-н/16-2024-3-375 Свидетельство о праве на наследство по закону, № 16/167-н/16-2024-3-376, выдан 08.10.2024, Щекач Ирина Федоровна, нотариус Нурлатского нотариального округа Республики Татарстан Документ нотариально удостоверен: 08.10.2024 Щекач Ирина Федоровна, нотариус Нурлатского нотариального округа Республики Татарстан 16/167-н/16-2024-3-376 Свидетельство о праве на наследство по закону, выдан 16.12.2024 Документ нотариально удостоверен: 16.12.2024 нотариус Нурлатского нотариального округа Республики Татарстан Мубаракшина Г.Н. 16/159-н/16-2024-4-294
сведения об осуществлении государственной регистрации сделки, права, ограничения права без необходимого в силу закона согласия третьего лица, органа:	данные отсутствуют
сведения об управляющем залогом и о договоре управления залогом, если такой договор заключен для управления ипотекой:	данные отсутствуют
сведения о депозитарии, который осуществляет хранение обездвиженной документарной закладной или электронной закладной:	
ведения о внесении изменений или дополнений в регистрационную запись об ипотеке:	

ДОКУМЕНТ ПОДПИСАН
ЭЛЕКТРОННОЙ ПОДПИСЬЮ
Сертификат: 009F0BDC181A023B64597F1E2579BEFB50
Владелец: ФЕДЕРАЛЬНАЯ СЛУЖБА ГОСУДАРСТВЕННОЙ РЕГИСТРАЦИИ, КАДАСТРА И КАРТОГРАФИИ
Действителен: с 02.08.2024 по 26.10.2025

полное наименование должности		инициалы, фамилия

Земельный участок
вид объекта недвижимости

Лист № 497 раздела 2	Всего листов раздела 2: 696	Всего разделов: 7	Всего листов выписки: 2111

02.08.2025г. № КУВИ-001/2025-147013173	
Кадастровый номер:	16:32:000000:169(Единое землепользование)

1	Правообладатель (правообладатели):		1.207	Петрова Венера Аркадьевна, 14.01.1971, Гражданка РФ, СНИЛС 044-096-885 73 Паспорт гражданина Российской Федерации серия 92 03 №445165, выдан 20.09.2002, ОВД Нурлатского района Республики Татарстан
	Сведения о возможности предоставления третьим лицам персональных данных физического лица:		1.207.1	данные отсутствуют
2	Вид, номер, дата и время государственной регистрации права:		2.207	Общая долевая собственность, 1/297 16-16-03-001-2006-463.227 10.04.2006 00:00:00
3	Сведения об осуществлении государственной регистрации сделки, права без необходимого в силу закона согласия третьего лица, органа:		3.207	данные отсутствуют
4	Ограничение прав и обременение объекта недвижимости:			
	4.1	вид:	Аренда	
		дата государственной регистрации:	25.08.2006 00:00:00	
		номер государственной регистрации:	16-16-03-004-2006-160.1	
		срок, на который установлены ограничение прав и обременение объекта недвижимости:	Срок действия с 01.06.2006 по 01.06.2055 с 01.06.2006 по 01.06.2055	
		лицо, в пользу которого установлены ограничение прав и обременение объекта недвижимости:	Инякин Вячеслав Владимирович, 01.02.1961, с. Андреевка Октябрьского р-на Татарстан, Российская Федерация, СНИЛС 123-410-424 95 Паспорт гражданина Российской Федерации серия 36 06 №512897, выдан 22.08.2006, Жигулевским ГОВД Самарской обл. 423040, Респ. Татарстан, р-н. Нурлатский, г. Нурлат, ул. Г.Кариева, д. 12, кв. 9 Общество с ограниченной ответственностью "Агрофирма "Южная", ИНН: 1632008990	
		сведения о возможности предоставления третьим лицам персональных данных физического лица	данные отсутствуют	
		основание государственной регистрации:	Договор аренды земельного участка из земель сельскохозяйственного назначения, находящегося в общей долевой собственности, № 1, выдан 31.05.2006, заключили Тарасов В.В. от имени пайщиков иАфлятунов З.А. от имени ООО "Новый путь", дата государственной регистрации: 25.08.2006, номер государственной регистрации: 16-16-03-004-2006-160.1 Свидетельство о праве на наследство по закону, выдан 14.09.2021 Документ нотариально удостоверен: 14.09.2021 Мубаракшина Г.Н. 16/159-н/16-2021-5-297	

ДОКУМЕНТ ПОДПИСАН
ЭЛЕКТРОННОЙ ПОДПИСЬЮ
Сертификат: 009F0BDC181A023B64597F1E2579BEFB50
Владелец: ФЕДЕРАЛЬНАЯ СЛУЖБА ГОСУДАРСТВЕННОЙ РЕГИСТРАЦИИ, КАДАСТРА И КАРТОГРАФИИ
Действителен: с 02.08.2024 по 26.10.2025

полное наименование должности		инициалы, фамилия

Земельный участок
вид объекта недвижимости

Лист № 498 раздела 2	Всего листов раздела 2: 696	Всего разделов: 7	Всего листов выписки: 2111

02.08.2025г. № КУВИ-001/2025-147013173	
Кадастровый номер:	16:32:000000:169(Единое землепользование)

			Свидетельство о праве на наследство по завещанию, выдан 19.07.2023 Документ нотариально удостоверен: 19.07.2023 нотариус Нурлатского нотариального округа Республики Татарстан Мубаракшина Г.Н. 16/159-н/16-2023-3-1253 Договор дарения 7/3654 доли в праве общей долевой собственности земельного участка, № б/н, выдан 29.09.2023 Свидетельство о праве на наследство по завещанию, выдан 23.01.2024 Документ нотариально удостоверен: 23.01.2024 Щекач И.Ф., нотариусом Нурлатского нотариального округа Республики Татарстан 16/167-н/16-2024-2-47 Свидетельство о праве собственности, № 16/167-н/16-2024-3-279, выдан 23.09.2024, Щекач Ирина Федоровна, нотариус Нурлатского нотариального округа Республики Татарстан Документ нотариально удостоверен: 23.09.2024 Щекач Ирина Федоровна, нотариус Нурлатского нотариального округа Республики Татарстан 16/167-н/16-2024-3-279 Свидетельство о праве на наследство по закону, № 16/167-н/16-2024-3-280, выдан 23.09.2024, Щекач Ирина Федоровна, нотариус Нурлатского нотариального округа Республики Татарстан Документ нотариально удостоверен: 23.09.2024 Щекач Ирина Федоровна, нотариус Нурлатского нотариального округа Республики Татарстан 16/167-н/16-2024-3-280 Свидетельство о праве собственности, № 16/167-н/16-2024-3-375, выдан 08.10.2024, Щекач Ирина Федоровна, нотариус Нурлатского нотариального округа Республики Татарстан Документ нотариально удостоверен: 08.10.2024 Щекач Ирина Федоровна, нотариус Нурлатского нотариального округа Республики Татарстан 16/167-н/16-2024-3-375 Свидетельство о праве на наследство по закону, № 16/167-н/16-2024-3-376, выдан 08.10.2024, Щекач Ирина Федоровна, нотариус Нурлатского нотариального округа Республики Татарстан Документ нотариально удостоверен: 08.10.2024 Щекач Ирина Федоровна, нотариус Нурлатского нотариального округа Республики Татарстан 16/167-н/16-2024-3-376 Свидетельство о праве на наследство по закону, выдан 16.12.2024 Документ нотариально удостоверен: 16.12.2024 нотариус Нурлатского нотариального округа Республики Татарстан Мубаракшина Г.Н. 16/159-н/16-2024-4-294

ДОКУМЕНТ ПОДПИСАН
ЭЛЕКТРОННОЙ ПОДПИСЬЮ
Сертификат: 009F0BDC181A023B64597F1E2579BEFB50
Владелец: ФЕДЕРАЛЬНАЯ СЛУЖБА ГОСУДАРСТВЕННОЙ РЕГИСТРАЦИИ, КАДАСТРА И КАРТОГРАФИИ
Действителен: с 02.08.2024 по 26.10.2025

полное наименование должности		инициалы, фамилия

Земельный участок
вид объекта недвижимости

Лист № 499 раздела 2	Всего листов раздела 2: 696	Всего разделов: 7	Всего листов выписки: 2111

02.08.2025г. № КУВИ-001/2025-147013173	
Кадастровый номер:	16:32:000000:169(Единое землепользование)

		сведения об осуществлении государственной регистрации сделки, права, ограничения права без необходимого в силу закона согласия третьего лица, органа:	данные отсутствуют	
		сведения об управляющем залогом и о договоре управления залогом, если такой договор заключен для управления ипотекой:	данные отсутствуют	
		сведения о депозитарии, который осуществляет хранение обездвиженной документарной закладной или электронной закладной:		
		ведения о внесении изменений или дополнений в регистрационную запись об ипотеке:		
1	Правообладатель (правообладатели):		1.208	Петров Николай Васильевич, 21.12.1977, сел. Андреевка Октябрьского района ТАССР, Российская Федерация, СНИЛС 071-439-117 49 Паспорт гражданина Российской Федерации серия 92 04 №522724, выдан 22.05.2003, ОВД Нурлатского района Республики Татарстан Республика Татарстан (Татарстан), Нурлатский район, с.Андреевка, ул.Зайкина, д.9
	Сведения о возможности предоставления третьим лицам персональных данных физического лица:		1.208.1	данные отсутствуют
2	Вид, номер, дата и время государственной регистрации права:		2.208	Общая долевая собственность, 1/297 16-16-03-001-2006-463.226 10.04.2006 00:00:00
3	Сведения об осуществлении государственной регистрации сделки, права без необходимого в силу закона согласия третьего лица, органа:		3.208	данные отсутствуют
4	Ограничение прав и обременение объекта недвижимости:			
	4.1	вид:	Аренда	
		дата государственной регистрации:	25.08.2006 00:00:00	
		номер государственной регистрации:	16-16-03-004-2006-160.1	
		срок, на который установлены ограничение прав и обременение объекта недвижимости:	Срок действия с 01.06.2006 по 01.06.2055 с 01.06.2006 по 01.06.2055	

ДОКУМЕНТ ПОДПИСАН
ЭЛЕКТРОННОЙ ПОДПИСЬЮ
Сертификат: 009F0BDC181A023B64597F1E2579BEFB50
Владелец: ФЕДЕРАЛЬНАЯ СЛУЖБА ГОСУДАРСТВЕННОЙ РЕГИСТРАЦИИ, КАДАСТРА И КАРТОГРАФИИ
Действителен: с 02.08.2024 по 26.10.2025

полное наименование должности	инициалы, фамилия

Земельный участок
вид объекта недвижимости

Лист № 500 раздела 2	Всего листов раздела 2: 696	Всего разделов: 7	Всего листов выписки: 2111

02.08.2025г. № КУВИ-001/2025-147013173

Кадастровый номер:	16:32:000000:169(Единое землепользование)

лицо, в пользу которого установлены ограничение прав и обременение объекта недвижимости:	Инякин Вячеслав Владимирович, 01.02.1961, с. Андреевка Октябрьского р-на Татарстан, Российская Федерация, СНИЛС 123-410-424 95 Паспорт гражданина Российской Федерации серия 36 06 №512897, выдан 22.08.2006, Жигулевским ГОВД Самарской обл. 423040, Респ. Татарстан, р-н. Нурлатский, г. Нурлат, ул. Г.Кариева, д. 12, кв. 9 Общество с ограниченной ответственностью "Агрофирма "Южная", ИНН: 1632008990
сведения о возможности предоставления третьим лицам персональных данных физического лица	данные отсутствуют
основание государственной регистрации:	Договор аренды земельного участка из земель сельскохозяйственного назначения, находящегося в общей долевой собственности, № 1, выдан 31.05.2006, заключили Тарасов В.В. от имени пайщиков иАфлятунов З.А. от имени ООО "Новый путь", дата государственной регистрации: 25.08.2006, номер государственной регистрации: 16-16-03-004-2006-160.1 Свидетельство о праве на наследство по закону, выдан 14.09.2021 Документ нотариально удостоверен: 14.09.2021 Мубаракшина Г.Н. 16/159-н/16-2021-5-297 Свидетельство о праве на наследство по завещанию, выдан 19.07.2023 Документ нотариально удостоверен: 19.07.2023 нотариус Нурлатского нотариального округа Республики Татарстан Мубаракшина Г.Н. 16/159-н/16-2023-3-1253 Договор дарения 7/3654 доли в праве общей долевой собственности земельного участка, № б/н, выдан 29.09.2023 Свидетельство о праве на наследство по завещанию, выдан 23.01.2024 Документ нотариально удостоверен: 23.01.2024 Щекач И.Ф., нотариусом Нурлатского нотариального округа Республики Татарстан 16/167-н/16-2024-2-47 Свидетельство о праве собственности, № 16/167-н/16-2024-3-279, выдан 23.09.2024, Щекач Ирина Федоровна, нотариус Нурлатского нотариального округа Республики Татарстан Документ нотариально удостоверен: 23.09.2024 Щекач Ирина Федоровна, нотариус Нурлатского нотариального округа Республики Татарстан 16/167-н/16-2024-3-279

ДОКУМЕНТ ПОДПИСАН
ЭЛЕКТРОННОЙ ПОДПИСЬЮ
Сертификат: 009F0BDC181A023B64597F1E2579BEFB50
Владелец: ФЕДЕРАЛЬНАЯ СЛУЖБА ГОСУДАРСТВЕННОЙ РЕГИСТРАЦИИ, КАДАСТРА И КАРТОГРАФИИ
Действителен: с 02.08.2024 по 26.10.2025

полное наименование должности		инициалы, фамилия

Земельный участок
вид объекта недвижимости

Лист № 501 раздела 2	Всего листов раздела 2: 696	Всего разделов: 7	Всего листов выписки: 2111

02.08.2025г. № КУВИ-001/2025-147013173	
Кадастровый номер:	16:32:000000:169(Единое землепользование)

			Свидетельство о праве на наследство по закону, № 16/167-н/16-2024-3-280, выдан 23.09.2024, Щекач Ирина Федоровна, нотариус Нурлатского нотариального округа Республики Татарстан Документ нотариально удостоверен: 23.09.2024 Щекач Ирина Федоровна, нотариус Нурлатского нотариального округа Республики Татарстан 16/167-н/16-2024-3-280 Свидетельство о праве собственности, № 16/167-н/16-2024-3-375, выдан 08.10.2024, Щекач Ирина Федоровна, нотариус Нурлатского нотариального округа Республики Татарстан Документ нотариально удостоверен: 08.10.2024 Щекач Ирина Федоровна, нотариус Нурлатского нотариального округа Республики Татарстан 16/167-н/16-2024-3-375 Свидетельство о праве на наследство по закону, № 16/167-н/16-2024-3-376, выдан 08.10.2024, Щекач Ирина Федоровна, нотариус Нурлатского нотариального округа Республики Татарстан Документ нотариально удостоверен: 08.10.2024 Щекач Ирина Федоровна, нотариус Нурлатского нотариального округа Республики Татарстан 16/167-н/16-2024-3-376 Свидетельство о праве на наследство по закону, выдан 16.12.2024 Документ нотариально удостоверен: 16.12.2024 нотариус Нурлатского нотариального округа Республики Татарстан Мубаракшина Г.Н. 16/159-н/16-2024-4-294
		сведения об осуществлении государственной регистрации сделки, права, ограничения права без необходимого в силу закона согласия третьего лица, органа:	данные отсутствуют	
		сведения об управляющем залогом и о договоре управления залогом, если такой договор заключен для управления ипотекой:	данные отсутствуют	
		сведения о депозитарии, который осуществляет хранение обездвиженной документарной закладной или электронной закладной:		
		ведения о внесении изменений или дополнений в регистрационную запись об ипотеке:		
1	Правообладатель (правообладатели):	1.209	Петров Василий Степанович, 22.07.1951, д.Андреевка Октябрьского района ТАССР, Российская Федерация, СНИЛС 048-227-294 65 Паспорт гражданина Российской Федерации серия 92 03 №231591, выдан 31.05.2002, ОВД Нурлатского района Республики Татарстан	

ДОКУМЕНТ ПОДПИСАН
ЭЛЕКТРОННОЙ ПОДПИСЬЮ
Сертификат: 009F0BDC181A023B64597F1E2579BEFB50
Владелец: ФЕДЕРАЛЬНАЯ СЛУЖБА ГОСУДАРСТВЕННОЙ РЕГИСТРАЦИИ, КАДАСТРА И КАРТОГРАФИИ
Действителен: с 02.08.2024 по 26.10.2025

полное наименование должности		инициалы, фамилия

Земельный участок
вид объекта недвижимости

Лист № 502 раздела 2	Всего листов раздела 2: 696	Всего разделов: 7	Всего листов выписки: 2111

02.08.2025г. № КУВИ-001/2025-147013173	
Кадастровый номер:	16:32:000000:169(Единое землепользование)

	Сведения о возможности предоставления третьим лицам персональных данных физического лица:		1.209.1	данные отсутствуют
2	Вид, номер, дата и время государственной регистрации права:		2.209	Общая долевая собственность, 1/297 16-16-03-001-2006-463.225 10.04.2006 00:00:00
3	Сведения об осуществлении государственной регистрации сделки, права без необходимого в силу закона согласия третьего лица, органа:		3.209	данные отсутствуют
4	Ограничение прав и обременение объекта недвижимости:			
	4.1	вид:	Аренда	
		дата государственной регистрации:	25.08.2006 00:00:00	
		номер государственной регистрации:	16-16-03-004-2006-160.1	
		срок, на который установлены ограничение прав и обременение объекта недвижимости:	Срок действия с 01.06.2006 по 01.06.2055 с 01.06.2006 по 01.06.2055	
		лицо, в пользу которого установлены ограничение прав и обременение объекта недвижимости:	Инякин Вячеслав Владимирович, 01.02.1961, с. Андреевка Октябрьского р-на Татарстан, Российская Федерация, СНИЛС 123-410-424 95 Паспорт гражданина Российской Федерации серия 36 06 №512897, выдан 22.08.2006, Жигулевским ГОВД Самарской обл. 423040, Респ. Татарстан, р-н. Нурлатский, г. Нурлат, ул. Г.Кариева, д. 12, кв. 9 Общество с ограниченной ответственностью "Агрофирма "Южная", ИНН: 1632008990	
		сведения о возможности предоставления третьим лицам персональных данных физического лица	данные отсутствуют	
		основание государственной регистрации:	Договор аренды земельного участка из земель сельскохозяйственного назначения, находящегося в общей долевой собственности, № 1, выдан 31.05.2006, заключили Тарасов В.В. от имени пайщиков иАфлятунов З.А. от имени ООО "Новый путь", дата государственной регистрации: 25.08.2006, номер государственной регистрации: 16-16-03-004-2006-160.1 Свидетельство о праве на наследство по закону, выдан 14.09.2021 Документ нотариально удостоверен: 14.09.2021 Мубаракшина Г.Н. 16/159-н/16-2021-5-297	

полное наименование должности		инициалы, фамилия

ДОКУМЕНТ ПОДПИСАН
ЭЛЕКТРОННОЙ ПОДПИСЬЮ
Сертификат: 009F0BDC181A023B64597F1E2579BEFB50
Владелец: ФЕДЕРАЛЬНАЯ СЛУЖБА ГОСУДАРСТВЕННОЙ РЕГИСТРАЦИИ, КАДАСТРА И КАРТОГРАФИИ
Действителен: с 02.08.2024 по 26.10.2025

Земельный участок
вид объекта недвижимости

Лист № 503 раздела 2	Всего листов раздела 2: 696	Всего разделов: 7	Всего листов выписки: 2111

02.08.2025г. № КУВИ-001/2025-147013173	
Кадастровый номер:	16:32:000000:169(Единое землепользование)

			Свидетельство о праве на наследство по завещанию, выдан 19.07.2023 Документ нотариально удостоверен: 19.07.2023 нотариус Нурлатского нотариального округа Республики Татарстан Мубаракшина Г.Н. 16/159-н/16-2023-3-1253 Договор дарения 7/3654 доли в праве общей долевой собственности земельного участка, № б/н, выдан 29.09.2023 Свидетельство о праве на наследство по завещанию, выдан 23.01.2024 Документ нотариально удостоверен: 23.01.2024 Щекач И.Ф., нотариусом Нурлатского нотариального округа Республики Татарстан 16/167-н/16-2024-2-47 Свидетельство о праве собственности, № 16/167-н/16-2024-3-279, выдан 23.09.2024, Щекач Ирина Федоровна, нотариус Нурлатского нотариального округа Республики Татарстан Документ нотариально удостоверен: 23.09.2024 Щекач Ирина Федоровна, нотариус Нурлатского нотариального округа Республики Татарстан 16/167-н/16-2024-3-279 Свидетельство о праве на наследство по закону, № 16/167-н/16-2024-3-280, выдан 23.09.2024, Щекач Ирина Федоровна, нотариус Нурлатского нотариального округа Республики Татарстан Документ нотариально удостоверен: 23.09.2024 Щекач Ирина Федоровна, нотариус Нурлатского нотариального округа Республики Татарстан 16/167-н/16-2024-3-280 Свидетельство о праве собственности, № 16/167-н/16-2024-3-375, выдан 08.10.2024, Щекач Ирина Федоровна, нотариус Нурлатского нотариального округа Республики Татарстан Документ нотариально удостоверен: 08.10.2024 Щекач Ирина Федоровна, нотариус Нурлатского нотариального округа Республики Татарстан 16/167-н/16-2024-3-375 Свидетельство о праве на наследство по закону, № 16/167-н/16-2024-3-376, выдан 08.10.2024, Щекач Ирина Федоровна, нотариус Нурлатского нотариального округа Республики Татарстан Документ нотариально удостоверен: 08.10.2024 Щекач Ирина Федоровна, нотариус Нурлатского нотариального округа Республики Татарстан 16/167-н/16-2024-3-376 Свидетельство о праве на наследство по закону, выдан 16.12.2024 Документ нотариально удостоверен: 16.12.2024 нотариус Нурлатского нотариального округа Республики Татарстан Мубаракшина Г.Н. 16/159-н/16-2024-4-294

ДОКУМЕНТ ПОДПИСАН
ЭЛЕКТРОННОЙ ПОДПИСЬЮ
Сертификат: 009F0BDC181A023B64597F1E2579BEFB50
Владелец: ФЕДЕРАЛЬНАЯ СЛУЖБА ГОСУДАРСТВЕННОЙ РЕГИСТРАЦИИ, КАДАСТРА И КАРТОГРАФИИ
Действителен: с 02.08.2024 по 26.10.2025

полное наименование должности		инициалы, фамилия

Земельный участок
вид объекта недвижимости

Лист № 504 раздела 2	Всего листов раздела 2: 696	Всего разделов: 7	Всего листов выписки: 2111

02.08.2025г. № КУВИ-001/2025-147013173	
Кадастровый номер:	16:32:000000:169(Единое землепользование)

		сведения об осуществлении государственной регистрации сделки, права, ограничения права без необходимого в силу закона согласия третьего лица, органа:	данные отсутствуют	
		сведения об управляющем залогом и о договоре управления залогом, если такой договор заключен для управления ипотекой:	данные отсутствуют	
		сведения о депозитарии, который осуществляет хранение обездвиженной документарной закладной или электронной закладной:		
		ведения о внесении изменений или дополнений в регистрационную запись об ипотеке:		
1	Правообладатель (правообладатели):		1.210	Петров Василий Арсентьевич, 03.02.1963, Татарская АССР Октябрьский район с. Андреевка, Гражданин РФ, СНИЛС 048-227-011 40 Паспорт гражданина Российской Федерации серия 92 07 №338076, выдан 17.03.2008, Отделением УФМС России по РТ в Нурлатском районе
	Сведения о возможности предоставления третьим лицам персональных данных физического лица:		1.210.1	данные отсутствуют
2	Вид, номер, дата и время государственной регистрации права:		2.210	Общая долевая собственность, 1/297 16-16-03-001-2006-463.224 10.04.2006 00:00:00
3	Сведения об осуществлении государственной регистрации сделки, права без необходимого в силу закона согласия третьего лица, органа:		3.210	данные отсутствуют
4	Ограничение прав и обременение объекта недвижимости:			
	4.1	вид:	Аренда	
		дата государственной регистрации:	25.08.2006 00:00:00	
		номер государственной регистрации:	16-16-03-004-2006-160.1	
		срок, на который установлены ограничение прав и обременение объекта недвижимости:	Срок действия с 01.06.2006 по 01.06.2055 с 01.06.2006 по 01.06.2055	

ДОКУМЕНТ ПОДПИСАН
ЭЛЕКТРОННОЙ ПОДПИСЬЮ
Сертификат: 009F0BDC181A023B64597F1E2579BEFB50
Владелец: ФЕДЕРАЛЬНАЯ СЛУЖБА ГОСУДАРСТВЕННОЙ РЕГИСТРАЦИИ, КАДАСТРА И КАРТОГРАФИИ
Действителен: с 02.08.2024 по 26.10.2025

полное наименование должности	инициалы, фамилия

Земельный участок
вид объекта недвижимости

Лист № 505 раздела 2	Всего листов раздела 2: 696	Всего разделов: 7	Всего листов выписки: 2111

02.08.2025г. № КУВИ-001/2025-147013173	
Кадастровый номер:	16:32:000000:169(Единое землепользование)

лицо, в пользу которого установлены ограничение прав и обременение объекта недвижимости:	Инякин Вячеслав Владимирович, 01.02.1961, с. Андреевка Октябрьского р-на Татарстан, Российская Федерация, СНИЛС 123-410-424 95 Паспорт гражданина Российской Федерации серия 36 06 №512897, выдан 22.08.2006, Жигулевским ГОВД Самарской обл. 423040, Респ. Татарстан, р-н. Нурлатский, г. Нурлат, ул. Г.Кариева, д. 12, кв. 9 Общество с ограниченной ответственностью "Агрофирма "Южная", ИНН: 1632008990
сведения о возможности предоставления третьим лицам персональных данных физического лица	данные отсутствуют
основание государственной регистрации:	Договор аренды земельного участка из земель сельскохозяйственного назначения, находящегося в общей долевой собственности, № 1, выдан 31.05.2006, заключили Тарасов В.В. от имени пайщиков иАфлятунов З.А. от имени ООО "Новый путь", дата государственной регистрации: 25.08.2006, номер государственной регистрации: 16-16-03-004-2006-160.1 Свидетельство о праве на наследство по закону, выдан 14.09.2021 Документ нотариально удостоверен: 14.09.2021 Мубаракшина Г.Н. 16/159-н/16-2021-5-297 Свидетельство о праве на наследство по завещанию, выдан 19.07.2023 Документ нотариально удостоверен: 19.07.2023 нотариус Нурлатского нотариального округа Республики Татарстан Мубаракшина Г.Н. 16/159-н/16-2023-3-1253 Договор дарения 7/3654 доли в праве общей долевой собственности земельного участка, № б/н, выдан 29.09.2023 Свидетельство о праве на наследство по завещанию, выдан 23.01.2024 Документ нотариально удостоверен: 23.01.2024 Щекач И.Ф., нотариусом Нурлатского нотариального округа Республики Татарстан 16/167-н/16-2024-2-47 Свидетельство о праве собственности, № 16/167-н/16-2024-3-279, выдан 23.09.2024, Щекач Ирина Федоровна, нотариус Нурлатского нотариального округа Республики Татарстан Документ нотариально удостоверен: 23.09.2024 Щекач Ирина Федоровна, нотариус Нурлатского нотариального округа Республики Татарстан 16/167-н/16-2024-3-279

ДОКУМЕНТ ПОДПИСАН
ЭЛЕКТРОННОЙ ПОДПИСЬЮ
Сертификат: 009F0BDC181A023B64597F1E2579BEFB50
Владелец: ФЕДЕРАЛЬНАЯ СЛУЖБА ГОСУДАРСТВЕННОЙ РЕГИСТРАЦИИ, КАДАСТРА И КАРТОГРАФИИ
Действителен: с 02.08.2024 по 26.10.2025

полное наименование должности		инициалы, фамилия

Земельный участок
вид объекта недвижимости

Лист № 506 раздела 2	Всего листов раздела 2: 696	Всего разделов: 7	Всего листов выписки: 2111

02.08.2025г. № КУВИ-001/2025-147013173

Кадастровый номер:	16:32:000000:169(Единое землепользование)

		Свидетельство о праве на наследство по закону, № 16/167-н/16-2024-3-280, выдан 23.09.2024, Щекач Ирина Федоровна, нотариус Нурлатского нотариального округа Республики Татарстан Документ нотариально удостоверен: 23.09.2024 Щекач Ирина Федоровна, нотариус Нурлатского нотариального округа Республики Татарстан 16/167-н/16-2024-3-280 Свидетельство о праве собственности, № 16/167-н/16-2024-3-375, выдан 08.10.2024, Щекач Ирина Федоровна, нотариус Нурлатского нотариального округа Республики Татарстан Документ нотариально удостоверен: 08.10.2024 Щекач Ирина Федоровна, нотариус Нурлатского нотариального округа Республики Татарстан 16/167-н/16-2024-3-375 Свидетельство о праве на наследство по закону, № 16/167-н/16-2024-3-376, выдан 08.10.2024, Щекач Ирина Федоровна, нотариус Нурлатского нотариального округа Республики Татарстан Документ нотариально удостоверен: 08.10.2024 Щекач Ирина Федоровна, нотариус Нурлатского нотариального округа Республики Татарстан 16/167-н/16-2024-3-376 Свидетельство о праве на наследство по закону, выдан 16.12.2024 Документ нотариально удостоверен: 16.12.2024 нотариус Нурлатского нотариального округа Республики Татарстан Мубаракшина Г.Н. 16/159-н/16-2024-4-294
	сведения об осуществлении государственной регистрации сделки, права, ограничения права без необходимого в силу закона согласия третьего лица, органа:	данные отсутствуют
	сведения об управляющем залогом и о договоре управления залогом, если такой договор заключен для управления ипотекой:	данные отсутствуют
	сведения о депозитарии, который осуществляет хранение обездвиженной документарной закладной или электронной закладной:	
	ведения о внесении изменений или дополнений в регистрационную запись об ипотеке:	
1	Правообладатель (правообладатели):	1.211 Петров Анатолий Васильевич, 08.05.1976, с. Андреевка Октябрьского района ТАССР, Гражданин РФ, СНИЛС 112-122-963 97 Паспорт гражданина Российской Федерации серия 92 04 №425319, выдан 13.04.2003, ОВД Нурлатского района Республики Татарстан

ДОКУМЕНТ ПОДПИСАН
ЭЛЕКТРОННОЙ ПОДПИСЬЮ
Сертификат: 009F0BDC181A023B64597F1E2579BEFB50
Владелец: ФЕДЕРАЛЬНАЯ СЛУЖБА ГОСУДАРСТВЕННОЙ РЕГИСТРАЦИИ, КАДАСТРА И КАРТОГРАФИИ
Действителен: с 02.08.2024 по 26.10.2025

полное наименование должности		инициалы, фамилия

Земельный участок
вид объекта недвижимости

Лист № 507 раздела 2	Всего листов раздела 2: 696	Всего разделов: 7	Всего листов выписки: 2111

02.08.2025г. № КУВИ-001/2025-147013173	
Кадастровый номер:	16:32:000000:169(Единое землепользование)

	Сведения о возможности предоставления третьим лицам персональных данных физического лица:		1.211.1	данные отсутствуют
2	Вид, номер, дата и время государственной регистрации права:		2.211	Общая долевая собственность, 1/297 16-16-03-001-2006-463.223 10.04.2006 00:00:00
3	Сведения об осуществлении государственной регистрации сделки, права без необходимого в силу закона согласия третьего лица, органа:		3.211	данные отсутствуют
4	Ограничение прав и обременение объекта недвижимости:			
	4.1	вид:	Аренда	
		дата государственной регистрации:	25.08.2006 00:00:00	
		номер государственной регистрации:	16-16-03-004-2006-160.1	
		срок, на который установлены ограничение прав и обременение объекта недвижимости:	Срок действия с 01.06.2006 по 01.06.2055 с 01.06.2006 по 01.06.2055	
		лицо, в пользу которого установлены ограничение прав и обременение объекта недвижимости:	Инякин Вячеслав Владимирович, 01.02.1961, с. Андреевка Октябрьского р-на Татарстан, Российская Федерация, СНИЛС 123-410-424 95 Паспорт гражданина Российской Федерации серия 36 06 №512897, выдан 22.08.2006, Жигулевским ГОВД Самарской обл. 423040, Респ. Татарстан, р-н. Нурлатский, г. Нурлат, ул. Г.Кариева, д. 12, кв. 9 Общество с ограниченной ответственностью "Агрофирма "Южная", ИНН: 1632008990	
		сведения о возможности предоставления третьим лицам персональных данных физического лица	данные отсутствуют	
		основание государственной регистрации:	Договор аренды земельного участка из земель сельскохозяйственного назначения, находящегося в общей долевой собственности, № 1, выдан 31.05.2006, заключили Тарасов В.В. от имени пайщиков иАфлятунов З.А. от имени ООО "Новый путь", дата государственной регистрации: 25.08.2006, номер государственной регистрации: 16-16-03-004-2006-160.1 Свидетельство о праве на наследство по закону, выдан 14.09.2021 Документ нотариально удостоверен: 14.09.2021 Мубаракшина Г.Н. 16/159-н/16-2021-5-297	

полное наименование должности		инициалы, фамилия

ДОКУМЕНТ ПОДПИСАН
ЭЛЕКТРОННОЙ ПОДПИСЬЮ
Сертификат: 009F0BDC181A023B64597F1E2579BEFB50
Владелец: ФЕДЕРАЛЬНАЯ СЛУЖБА ГОСУДАРСТВЕННОЙ РЕГИСТРАЦИИ, КАДАСТРА И КАРТОГРАФИИ
Действителен: с 02.08.2024 по 26.10.2025

Земельный участок
вид объекта недвижимости

Лист № 508 раздела 2	Всего листов раздела 2: 696	Всего разделов: 7	Всего листов выписки: 2111

02.08.2025г. № КУВИ-001/2025-147013173	
Кадастровый номер:	16:32:000000:169(Единое землепользование)

			Свидетельство о праве на наследство по завещанию, выдан 19.07.2023 Документ нотариально удостоверен: 19.07.2023 нотариус Нурлатского нотариального округа Республики Татарстан Мубаракшина Г.Н. 16/159-н/16-2023-3-1253 Договор дарения 7/3654 доли в праве общей долевой собственности земельного участка, № б/н, выдан 29.09.2023 Свидетельство о праве на наследство по завещанию, выдан 23.01.2024 Документ нотариально удостоверен: 23.01.2024 Щекач И.Ф., нотариусом Нурлатского нотариального округа Республики Татарстан 16/167-н/16-2024-2-47 Свидетельство о праве собственности, № 16/167-н/16-2024-3-279, выдан 23.09.2024, Щекач Ирина Федоровна, нотариус Нурлатского нотариального округа Республики Татарстан Документ нотариально удостоверен: 23.09.2024 Щекач Ирина Федоровна, нотариус Нурлатского нотариального округа Республики Татарстан 16/167-н/16-2024-3-279 Свидетельство о праве на наследство по закону, № 16/167-н/16-2024-3-280, выдан 23.09.2024, Щекач Ирина Федоровна, нотариус Нурлатского нотариального округа Республики Татарстан Документ нотариально удостоверен: 23.09.2024 Щекач Ирина Федоровна, нотариус Нурлатского нотариального округа Республики Татарстан 16/167-н/16-2024-3-280 Свидетельство о праве собственности, № 16/167-н/16-2024-3-375, выдан 08.10.2024, Щекач Ирина Федоровна, нотариус Нурлатского нотариального округа Республики Татарстан Документ нотариально удостоверен: 08.10.2024 Щекач Ирина Федоровна, нотариус Нурлатского нотариального округа Республики Татарстан 16/167-н/16-2024-3-375 Свидетельство о праве на наследство по закону, № 16/167-н/16-2024-3-376, выдан 08.10.2024, Щекач Ирина Федоровна, нотариус Нурлатского нотариального округа Республики Татарстан Документ нотариально удостоверен: 08.10.2024 Щекач Ирина Федоровна, нотариус Нурлатского нотариального округа Республики Татарстан 16/167-н/16-2024-3-376 Свидетельство о праве на наследство по закону, выдан 16.12.2024 Документ нотариально удостоверен: 16.12.2024 нотариус Нурлатского нотариального округа Республики Татарстан Мубаракшина Г.Н. 16/159-н/16-2024-4-294

ДОКУМЕНТ ПОДПИСАН
ЭЛЕКТРОННОЙ ПОДПИСЬЮ
Сертификат: 009F0BDC181A023B64597F1E2579BEFB50
Владелец: ФЕДЕРАЛЬНАЯ СЛУЖБА ГОСУДАРСТВЕННОЙ РЕГИСТРАЦИИ, КАДАСТРА И КАРТОГРАФИИ
Действителен: с 02.08.2024 по 26.10.2025

полное наименование должности		инициалы, фамилия

Земельный участок
вид объекта недвижимости

Лист № 509 раздела 2	Всего листов раздела 2: 696	Всего разделов: 7	Всего листов выписки: 2111

02.08.2025г. № КУВИ-001/2025-147013173	
Кадастровый номер:	16:32:000000:169(Единое землепользование)

		сведения об осуществлении государственной регистрации сделки, права, ограничения права без необходимого в силу закона согласия третьего лица, органа:	данные отсутствуют	
		сведения об управляющем залогом и о договоре управления залогом, если такой договор заключен для управления ипотекой:	данные отсутствуют	
		сведения о депозитарии, который осуществляет хранение обездвиженной документарной закладной или электронной закладной:		
		ведения о внесении изменений или дополнений в регистрационную запись об ипотеке:		
1	Правообладатель (правообладатели):		1.212	Оспенников Сергей Владимирович, 29.07.1971, дер. Ново-Аксубаево Аксубаевского района ТАССР, Гражданин РФ, СНИЛС 048-267-824 89 Паспорт гражданина Российской Федерации серия 92 03 №310307, выдан 20.06.2002, ОВД Нурлатского района Республики Татарстан
	Сведения о возможности предоставления третьим лицам персональных данных физического лица:		1.212.1	данные отсутствуют
2	Вид, номер, дата и время государственной регистрации права:		2.212	Общая долевая собственность, 1/297 16-16-03-001-2006-463.221 10.04.2006 00:00:00
3	Сведения об осуществлении государственной регистрации сделки, права без необходимого в силу закона согласия третьего лица, органа:		3.212	данные отсутствуют
4	Ограничение прав и обременение объекта недвижимости:			
	4.1	вид:	Аренда	
		дата государственной регистрации:	25.08.2006 00:00:00	
		номер государственной регистрации:	16-16-03-004-2006-160.1	
		срок, на который установлены ограничение прав и обременение объекта недвижимости:	Срок действия с 01.06.2006 по 01.06.2055 с 01.06.2006 по 01.06.2055	

полное наименование должности		инициалы, фамилия

ДОКУМЕНТ ПОДПИСАН
ЭЛЕКТРОННОЙ ПОДПИСЬЮ
Сертификат: 009F0BDC181A023B64597F1E2579BEFB50
Владелец: ФЕДЕРАЛЬНАЯ СЛУЖБА ГОСУДАРСТВЕННОЙ РЕГИСТРАЦИИ, КАДАСТРА И КАРТОГРАФИИ
Действителен: с 02.08.2024 по 26.10.2025

Земельный участок
вид объекта недвижимости

Лист № 510 раздела 2	Всего листов раздела 2: 696	Всего разделов: 7	Всего листов выписки: 2111

02.08.2025г. № КУВИ-001/2025-147013173	
Кадастровый номер:	16:32:000000:169(Единое землепользование)

лицо, в пользу которого установлены ограничение прав и обременение объекта недвижимости:	Инякин Вячеслав Владимирович, 01.02.1961, с. Андреевка Октябрьского р-на Татарстан, Российская Федерация, СНИЛС 123-410-424 95 Паспорт гражданина Российской Федерации серия 36 06 №512897, выдан 22.08.2006, Жигулевским ГОВД Самарской обл. 423040, Респ. Татарстан, р-н. Нурлатский, г. Нурлат, ул. Г.Кариева, д. 12, кв. 9 Общество с ограниченной ответственностью "Агрофирма "Южная", ИНН: 1632008990
сведения о возможности предоставления третьим лицам персональных данных физического лица	данные отсутствуют
основание государственной регистрации:	Договор аренды земельного участка из земель сельскохозяйственного назначения, находящегося в общей долевой собственности, № 1, выдан 31.05.2006, заключили Тарасов В.В. от имени пайщиков иАфлятунов З.А. от имени ООО "Новый путь", дата государственной регистрации: 25.08.2006, номер государственной регистрации: 16-16-03-004-2006-160.1 Свидетельство о праве на наследство по закону, выдан 14.09.2021 Документ нотариально удостоверен: 14.09.2021 Мубаракшина Г.Н. 16/159-н/16-2021-5-297 Свидетельство о праве на наследство по завещанию, выдан 19.07.2023 Документ нотариально удостоверен: 19.07.2023 нотариус Нурлатского нотариального округа Республики Татарстан Мубаракшина Г.Н. 16/159-н/16-2023-3-1253 Договор дарения 7/3654 доли в праве общей долевой собственности земельного участка, № б/н, выдан 29.09.2023 Свидетельство о праве на наследство по завещанию, выдан 23.01.2024 Документ нотариально удостоверен: 23.01.2024 Щекач И.Ф., нотариусом Нурлатского нотариального округа Республики Татарстан 16/167-н/16-2024-2-47 Свидетельство о праве собственности, № 16/167-н/16-2024-3-279, выдан 23.09.2024, Щекач Ирина Федоровна, нотариус Нурлатского нотариального округа Республики Татарстан Документ нотариально удостоверен: 23.09.2024 Щекач Ирина Федоровна, нотариус Нурлатского нотариального округа Республики Татарстан 16/167-н/16-2024-3-279

ДОКУМЕНТ ПОДПИСАН
ЭЛЕКТРОННОЙ ПОДПИСЬЮ
Сертификат: 009F0BDC181A023B64597F1E2579BEFB50
Владелец: ФЕДЕРАЛЬНАЯ СЛУЖБА ГОСУДАРСТВЕННОЙ РЕГИСТРАЦИИ, КАДАСТРА И КАРТОГРАФИИ
Действителен: с 02.08.2024 по 26.10.2025

полное наименование должности		инициалы, фамилия

Земельный участок
вид объекта недвижимости

Лист № 511 раздела 2	Всего листов раздела 2: 696	Всего разделов: 7	Всего листов выписки: 2111

02.08.2025г. № КУВИ-001/2025-147013173	
Кадастровый номер:	16:32:000000:169(Единое землепользование)

			Свидетельство о праве на наследство по закону, № 16/167-н/16-2024-3-280, выдан 23.09.2024, Щекач Ирина Федоровна, нотариус Нурлатского нотариального округа Республики Татарстан Документ нотариально удостоверен: 23.09.2024 Щекач Ирина Федоровна, нотариус Нурлатского нотариального округа Республики Татарстан 16/167-н/16-2024-3-280 Свидетельство о праве собственности, № 16/167-н/16-2024-3-375, выдан 08.10.2024, Щекач Ирина Федоровна, нотариус Нурлатского нотариального округа Республики Татарстан Документ нотариально удостоверен: 08.10.2024 Щекач Ирина Федоровна, нотариус Нурлатского нотариального округа Республики Татарстан 16/167-н/16-2024-3-375 Свидетельство о праве на наследство по закону, № 16/167-н/16-2024-3-376, выдан 08.10.2024, Щекач Ирина Федоровна, нотариус Нурлатского нотариального округа Республики Татарстан Документ нотариально удостоверен: 08.10.2024 Щекач Ирина Федоровна, нотариус Нурлатского нотариального округа Республики Татарстан 16/167-н/16-2024-3-376 Свидетельство о праве на наследство по закону, выдан 16.12.2024 Документ нотариально удостоверен: 16.12.2024 нотариус Нурлатского нотариального округа Республики Татарстан Мубаракшина Г.Н. 16/159-н/16-2024-4-294
		сведения об осуществлении государственной регистрации сделки, права, ограничения права без необходимого в силу закона согласия третьего лица, органа:	данные отсутствуют	
		сведения об управляющем залогом и о договоре управления залогом, если такой договор заключен для управления ипотекой:	данные отсутствуют	
		сведения о депозитарии, который осуществляет хранение обездвиженной документарной закладной или электронной закладной:		
		ведения о внесении изменений или дополнений в регистрационную запись об ипотеке:		
1	Правообладатель (правообладатели):		1.213	Нягашкина Светлана Владимировна, 18.03.1968, дер. Андреевка Октябрьского района ТАССР, Российская Федерация, СНИЛС 048-226-720 58 Паспорт гражданина Российской Федерации серия 92 12 №475620, выдан 11.04.2013, Отделением УФМС России по Республике Татарстан в Нурлатском районе Республика Татарстан (Татарстан), Нурлатский район, с.Андреевка, ул.Гагарина, д.8

ДОКУМЕНТ ПОДПИСАН
ЭЛЕКТРОННОЙ ПОДПИСЬЮ
Сертификат: 009F0BDC181A023B64597F1E2579BEFB50
Владелец: ФЕДЕРАЛЬНАЯ СЛУЖБА ГОСУДАРСТВЕННОЙ РЕГИСТРАЦИИ, КАДАСТРА И КАРТОГРАФИИ
Действителен: с 02.08.2024 по 26.10.2025

полное наименование должности		инициалы, фамилия

Земельный участок
вид объекта недвижимости

Лист № 512 раздела 2	Всего листов раздела 2: 696	Всего разделов: 7	Всего листов выписки: 2111

02.08.2025г. № КУВИ-001/2025-147013173	
Кадастровый номер:	16:32:000000:169(Единое землепользование)

	Сведения о возможности предоставления третьим лицам персональных данных физического лица:		1.213.1	данные отсутствуют
2	Вид, номер, дата и время государственной регистрации права:		2.213	Общая долевая собственность, 1/297 16-16-03-001-2006-463.219 10.04.2006 00:00:00
3	Сведения об осуществлении государственной регистрации сделки, права без необходимого в силу закона согласия третьего лица, органа:		3.213	данные отсутствуют
4	Ограничение прав и обременение объекта недвижимости:			
	4.1	вид:		Аренда
		дата государственной регистрации:		25.08.2006 00:00:00
		номер государственной регистрации:		16-16-03-004-2006-160.1
		срок, на который установлены ограничение прав и обременение объекта недвижимости:		Срок действия с 01.06.2006 по 01.06.2055 с 01.06.2006 по 01.06.2055
		лицо, в пользу которого установлены ограничение прав и обременение объекта недвижимости:		Инякин Вячеслав Владимирович, 01.02.1961, с. Андреевка Октябрьского р-на Татарстан, Российская Федерация, СНИЛС 123-410-424 95 Паспорт гражданина Российской Федерации серия 36 06 №512897, выдан 22.08.2006, Жигулевским ГОВД Самарской обл. 423040, Респ. Татарстан, р-н. Нурлатский, г. Нурлат, ул. Г.Кариева, д. 12, кв. 9 Общество с ограниченной ответственностью "Агрофирма "Южная", ИНН: 1632008990
		сведения о возможности предоставления третьим лицам персональных данных физического лица		данные отсутствуют
		основание государственной регистрации:		Договор аренды земельного участка из земель сельскохозяйственного назначения, находящегося в общей долевой собственности, № 1, выдан 31.05.2006, заключили Тарасов В.В. от имени пайщиков иАфлятунов З.А. от имени ООО "Новый путь", дата государственной регистрации: 25.08.2006, номер государственной регистрации: 16-16-03-004-2006-160.1 Свидетельство о праве на наследство по закону, выдан 14.09.2021 Документ нотариально удостоверен: 14.09.2021 Мубаракшина Г.Н. 16/159-н/16-2021-5-297

полное наименование должности		инициалы, фамилия

ДОКУМЕНТ ПОДПИСАН
ЭЛЕКТРОННОЙ ПОДПИСЬЮ
Сертификат: 009F0BDC181A023B64597F1E2579BEFB50
Владелец: ФЕДЕРАЛЬНАЯ СЛУЖБА ГОСУДАРСТВЕННОЙ РЕГИСТРАЦИИ, КАДАСТРА И КАРТОГРАФИИ
Действителен: с 02.08.2024 по 26.10.2025

Земельный участок
вид объекта недвижимости

Лист № 513 раздела 2	Всего листов раздела 2: 696	Всего разделов: 7	Всего листов выписки: 2111

02.08.2025г. № КУВИ-001/2025-147013173	
Кадастровый номер:	16:32:000000:169(Единое землепользование)

			Свидетельство о праве на наследство по завещанию, выдан 19.07.2023 Документ нотариально удостоверен: 19.07.2023 нотариус Нурлатского нотариального округа Республики Татарстан Мубаракшина Г.Н. 16/159-н/16-2023-3-1253 Договор дарения 7/3654 доли в праве общей долевой собственности земельного участка, № б/н, выдан 29.09.2023 Свидетельство о праве на наследство по завещанию, выдан 23.01.2024 Документ нотариально удостоверен: 23.01.2024 Щекач И.Ф., нотариусом Нурлатского нотариального округа Республики Татарстан 16/167-н/16-2024-2-47 Свидетельство о праве собственности, № 16/167-н/16-2024-3-279, выдан 23.09.2024, Щекач Ирина Федоровна, нотариус Нурлатского нотариального округа Республики Татарстан Документ нотариально удостоверен: 23.09.2024 Щекач Ирина Федоровна, нотариус Нурлатского нотариального округа Республики Татарстан 16/167-н/16-2024-3-279 Свидетельство о праве на наследство по закону, № 16/167-н/16-2024-3-280, выдан 23.09.2024, Щекач Ирина Федоровна, нотариус Нурлатского нотариального округа Республики Татарстан Документ нотариально удостоверен: 23.09.2024 Щекач Ирина Федоровна, нотариус Нурлатского нотариального округа Республики Татарстан 16/167-н/16-2024-3-280 Свидетельство о праве собственности, № 16/167-н/16-2024-3-375, выдан 08.10.2024, Щекач Ирина Федоровна, нотариус Нурлатского нотариального округа Республики Татарстан Документ нотариально удостоверен: 08.10.2024 Щекач Ирина Федоровна, нотариус Нурлатского нотариального округа Республики Татарстан 16/167-н/16-2024-3-375 Свидетельство о праве на наследство по закону, № 16/167-н/16-2024-3-376, выдан 08.10.2024, Щекач Ирина Федоровна, нотариус Нурлатского нотариального округа Республики Татарстан Документ нотариально удостоверен: 08.10.2024 Щекач Ирина Федоровна, нотариус Нурлатского нотариального округа Республики Татарстан 16/167-н/16-2024-3-376 Свидетельство о праве на наследство по закону, выдан 16.12.2024 Документ нотариально удостоверен: 16.12.2024 нотариус Нурлатского нотариального округа Республики Татарстан Мубаракшина Г.Н. 16/159-н/16-2024-4-294

ДОКУМЕНТ ПОДПИСАН
ЭЛЕКТРОННОЙ ПОДПИСЬЮ
Сертификат: 009F0BDC181A023B64597F1E2579BEFB50
Владелец: ФЕДЕРАЛЬНАЯ СЛУЖБА ГОСУДАРСТВЕННОЙ РЕГИСТРАЦИИ, КАДАСТРА И КАРТОГРАФИИ
Действителен: с 02.08.2024 по 26.10.2025

полное наименование должности		инициалы, фамилия

Земельный участок
вид объекта недвижимости

Лист № 514 раздела 2	Всего листов раздела 2: 696	Всего разделов: 7	Всего листов выписки: 2111

02.08.2025г. № КУВИ-001/2025-147013173	
Кадастровый номер:	16:32:000000:169(Единое землепользование)

		сведения об осуществлении государственной регистрации сделки, права, ограничения права без необходимого в силу закона согласия третьего лица, органа:	данные отсутствуют	
		сведения об управляющем залогом и о договоре управления залогом, если такой договор заключен для управления ипотекой:	данные отсутствуют	
		сведения о депозитарии, который осуществляет хранение обездвиженной документарной закладной или электронной закладной:		
		ведения о внесении изменений или дополнений в регистрационную запись об ипотеке:		
1	Правообладатель (правообладатели):		1.214	Нягашкина Надежда Николаевна, 01.08.1971, сел.Андреевка Октябрьского района ТАССР, Гражданка РФ, СНИЛС 048-227-023 44 Паспорт гражданина Российской Федерации серия 92 03 №978299, выдан 26.12.2002, ОВД Нурлатского района Республики Татарстан
	Сведения о возможности предоставления третьим лицам персональных данных физического лица:		1.214.1	данные отсутствуют
2	Вид, номер, дата и время государственной регистрации права:		2.214	Общая долевая собственность, 1/297 16-16-03-001-2006-463.218 10.04.2006 00:00:00
3	Сведения об осуществлении государственной регистрации сделки, права без необходимого в силу закона согласия третьего лица, органа:		3.214	данные отсутствуют
4	Ограничение прав и обременение объекта недвижимости:			
	4.1	вид:	Аренда	
		дата государственной регистрации:	25.08.2006 00:00:00	
		номер государственной регистрации:	16-16-03-004-2006-160.1	
		срок, на который установлены ограничение прав и обременение объекта недвижимости:	Срок действия с 01.06.2006 по 01.06.2055 с 01.06.2006 по 01.06.2055	

полное наименование должности	ДОКУМЕНТ ПОДПИСАН ЭЛЕКТРОННОЙ ПОДПИСЬЮ Сертификат: 009F0BDC181A023B64597F1E2579BEFB50 Владелец: ФЕДЕРАЛЬНАЯ СЛУЖБА ГОСУДАРСТВЕННОЙ РЕГИСТРАЦИИ, КАДАСТРА И КАРТОГРАФИИ Действителен: с 02.08.2024 по 26.10.2025	инициалы, фамилия

Земельный участок
вид объекта недвижимости

Лист № 515 раздела 2	Всего листов раздела 2: 696	Всего разделов: 7	Всего листов выписки: 2111

02.08.2025г. № КУВИ-001/2025-147013173	
Кадастровый номер:	16:32:000000:169(Единое землепользование)

лицо, в пользу которого установлены ограничение прав и обременение объекта недвижимости:	Инякин Вячеслав Владимирович, 01.02.1961, с. Андреевка Октябрьского р-на Татарстан, Российская Федерация, СНИЛС 123-410-424 95 Паспорт гражданина Российской Федерации серия 36 06 №512897, выдан 22.08.2006, Жигулевским ГОВД Самарской обл. 423040, Респ. Татарстан, р-н. Нурлатский, г. Нурлат, ул. Г.Кариева, д. 12, кв. 9 Общество с ограниченной ответственностью "Агрофирма "Южная", ИНН: 1632008990
сведения о возможности предоставления третьим лицам персональных данных физического лица	данные отсутствуют
основание государственной регистрации:	Договор аренды земельного участка из земель сельскохозяйственного назначения, находящегося в общей долевой собственности, № 1, выдан 31.05.2006, заключили Тарасов В.В. от имени пайщиков иАфлятунов З.А. от имени ООО "Новый путь", дата государственной регистрации: 25.08.2006, номер государственной регистрации: 16-16-03-004-2006-160.1 Свидетельство о праве на наследство по закону, выдан 14.09.2021 Документ нотариально удостоверен: 14.09.2021 Мубаракшина Г.Н. 16/159-н/16-2021-5-297 Свидетельство о праве на наследство по завещанию, выдан 19.07.2023 Документ нотариально удостоверен: 19.07.2023 нотариус Нурлатского нотариального округа Республики Татарстан Мубаракшина Г.Н. 16/159-н/16-2023-3-1253 Договор дарения 7/3654 доли в праве общей долевой собственности земельного участка, № б/н, выдан 29.09.2023 Свидетельство о праве на наследство по завещанию, выдан 23.01.2024 Документ нотариально удостоверен: 23.01.2024 Щекач И.Ф., нотариусом Нурлатского нотариального округа Республики Татарстан 16/167-н/16-2024-2-47 Свидетельство о праве собственности, № 16/167-н/16-2024-3-279, выдан 23.09.2024, Щекач Ирина Федоровна, нотариус Нурлатского нотариального округа Республики Татарстан Документ нотариально удостоверен: 23.09.2024 Щекач Ирина Федоровна, нотариус Нурлатского нотариального округа Республики Татарстан 16/167-н/16-2024-3-279

ДОКУМЕНТ ПОДПИСАН
ЭЛЕКТРОННОЙ ПОДПИСЬЮ
Сертификат: 009F0BDC181A023B64597F1E2579BEFB50
Владелец: ФЕДЕРАЛЬНАЯ СЛУЖБА ГОСУДАРСТВЕННОЙ РЕГИСТРАЦИИ, КАДАСТРА И КАРТОГРАФИИ
Действителен: с 02.08.2024 по 26.10.2025

полное наименование должности		инициалы, фамилия

Земельный участок
вид объекта недвижимости

Лист № 516 раздела 2	Всего листов раздела 2: 696	Всего разделов: 7	Всего листов выписки: 2111

02.08.2025г. № КУВИ-001/2025-147013173	
Кадастровый номер:	16:32:000000:169(Единое землепользование)

			Свидетельство о праве на наследство по закону, № 16/167-н/16-2024-3-280, выдан 23.09.2024, Щекач Ирина Федоровна, нотариус Нурлатского нотариального округа Республики Татарстан Документ нотариально удостоверен: 23.09.2024 Щекач Ирина Федоровна, нотариус Нурлатского нотариального округа Республики Татарстан 16/167-н/16-2024-3-280 Свидетельство о праве собственности, № 16/167-н/16-2024-3-375, выдан 08.10.2024, Щекач Ирина Федоровна, нотариус Нурлатского нотариального округа Республики Татарстан Документ нотариально удостоверен: 08.10.2024 Щекач Ирина Федоровна, нотариус Нурлатского нотариального округа Республики Татарстан 16/167-н/16-2024-3-375 Свидетельство о праве на наследство по закону, № 16/167-н/16-2024-3-376, выдан 08.10.2024, Щекач Ирина Федоровна, нотариус Нурлатского нотариального округа Республики Татарстан Документ нотариально удостоверен: 08.10.2024 Щекач Ирина Федоровна, нотариус Нурлатского нотариального округа Республики Татарстан 16/167-н/16-2024-3-376 Свидетельство о праве на наследство по закону, выдан 16.12.2024 Документ нотариально удостоверен: 16.12.2024 нотариус Нурлатского нотариального округа Республики Татарстан Мубаракшина Г.Н. 16/159-н/16-2024-4-294
		сведения об осуществлении государственной регистрации сделки, права, ограничения права без необходимого в силу закона согласия третьего лица, органа:	данные отсутствуют	
		сведения об управляющем залогом и о договоре управления залогом, если такой договор заключен для управления ипотекой:	данные отсутствуют	
		сведения о депозитарии, который осуществляет хранение обездвиженной документарной закладной или электронной закладной:		
		ведения о внесении изменений или дополнений в регистрационную запись об ипотеке:		
1	Правообладатель (правообладатели):		1.215	Нягашкин Виталий Владимирович, 27.01.1967, сел. Андреевка Октябрьского района ТАССР, Российская Федерация, СНИЛС 044-097-795 76 Паспорт гражданина Российской Федерации серия 92 10 №148133, выдан 20.03.2012, Отделением УФМС России по Республике Татарстан в Нурлатском районе Республика Татарстан (Татарстан), Нурлатский район, с.Андреевка, ул.Гагарина, д.8

ДОКУМЕНТ ПОДПИСАН
ЭЛЕКТРОННОЙ ПОДПИСЬЮ
Сертификат: 009F0BDC181A023B64597F1E2579BEFB50
Владелец: ФЕДЕРАЛЬНАЯ СЛУЖБА ГОСУДАРСТВЕННОЙ РЕГИСТРАЦИИ, КАДАСТРА И КАРТОГРАФИИ
Действителен: с 02.08.2024 по 26.10.2025

полное наименование должности	инициалы, фамилия

Земельный участок
вид объекта недвижимости

Лист № 517 раздела 2	Всего листов раздела 2: 696	Всего разделов: 7	Всего листов выписки: 2111

02.08.2025г. № КУВИ-001/2025-147013173	
Кадастровый номер:	16:32:000000:169(Единое землепользование)

	Сведения о возможности предоставления третьим лицам персональных данных физического лица:		1.215.1	данные отсутствуют
2	Вид, номер, дата и время государственной регистрации права:		2.215	Общая долевая собственность, 1/297 16-16-03-001-2006-463.216 10.04.2006 00:00:00
3	Сведения об осуществлении государственной регистрации сделки, права без необходимого в силу закона согласия третьего лица, органа:		3.215	данные отсутствуют
4	Ограничение прав и обременение объекта недвижимости:			
	4.1	вид:		Аренда
		дата государственной регистрации:		25.08.2006 00:00:00
		номер государственной регистрации:		16-16-03-004-2006-160.1
		срок, на который установлены ограничение прав и обременение объекта недвижимости:		Срок действия с 01.06.2006 по 01.06.2055 с 01.06.2006 по 01.06.2055
		лицо, в пользу которого установлены ограничение прав и обременение объекта недвижимости:		Инякин Вячеслав Владимирович, 01.02.1961, с. Андреевка Октябрьского р-на Татарстан, Российская Федерация, СНИЛС 123-410-424 95 Паспорт гражданина Российской Федерации серия 36 06 №512897, выдан 22.08.2006, Жигулевским ГОВД Самарской обл. 423040, Респ. Татарстан, р-н. Нурлатский, г. Нурлат, ул. Г.Кариева, д. 12, кв. 9 Общество с ограниченной ответственностью "Агрофирма "Южная", ИНН: 1632008990
		сведения о возможности предоставления третьим лицам персональных данных физического лица		данные отсутствуют
		основание государственной регистрации:		Договор аренды земельного участка из земель сельскохозяйственного назначения, находящегося в общей долевой собственности, № 1, выдан 31.05.2006, заключили Тарасов В.В. от имени пайщиков иАфлятунов З.А. от имени ООО "Новый путь", дата государственной регистрации: 25.08.2006, номер государственной регистрации: 16-16-03-004-2006-160.1 Свидетельство о праве на наследство по закону, выдан 14.09.2021 Документ нотариально удостоверен: 14.09.2021 Мубаракшина Г.Н. 16/159-н/16-2021-5-297

полное наименование должности		инициалы, фамилия

ДОКУМЕНТ ПОДПИСАН
ЭЛЕКТРОННОЙ ПОДПИСЬЮ
Сертификат: 009F0BDC181A023B64597F1E2579BEFB50
Владелец: ФЕДЕРАЛЬНАЯ СЛУЖБА ГОСУДАРСТВЕННОЙ РЕГИСТРАЦИИ, КАДАСТРА И КАРТОГРАФИИ
Действителен: с 02.08.2024 по 26.10.2025

Земельный участок
вид объекта недвижимости

Лист № 518 раздела 2	Всего листов раздела 2: 696	Всего разделов: 7	Всего листов выписки: 2111

02.08.2025г. № КУВИ-001/2025-147013173	
Кадастровый номер:	16:32:000000:169(Единое землепользование)

			Свидетельство о праве на наследство по завещанию, выдан 19.07.2023 Документ нотариально удостоверен: 19.07.2023 нотариус Нурлатского нотариального округа Республики Татарстан Мубаракшина Г.Н. 16/159-н/16-2023-3-1253 Договор дарения 7/3654 доли в праве общей долевой собственности земельного участка, № б/н, выдан 29.09.2023 Свидетельство о праве на наследство по завещанию, выдан 23.01.2024 Документ нотариально удостоверен: 23.01.2024 Щекач И.Ф., нотариусом Нурлатского нотариального округа Республики Татарстан 16/167-н/16-2024-2-47 Свидетельство о праве собственности, № 16/167-н/16-2024-3-279, выдан 23.09.2024, Щекач Ирина Федоровна, нотариус Нурлатского нотариального округа Республики Татарстан Документ нотариально удостоверен: 23.09.2024 Щекач Ирина Федоровна, нотариус Нурлатского нотариального округа Республики Татарстан 16/167-н/16-2024-3-279 Свидетельство о праве на наследство по закону, № 16/167-н/16-2024-3-280, выдан 23.09.2024, Щекач Ирина Федоровна, нотариус Нурлатского нотариального округа Республики Татарстан Документ нотариально удостоверен: 23.09.2024 Щекач Ирина Федоровна, нотариус Нурлатского нотариального округа Республики Татарстан 16/167-н/16-2024-3-280 Свидетельство о праве собственности, № 16/167-н/16-2024-3-375, выдан 08.10.2024, Щекач Ирина Федоровна, нотариус Нурлатского нотариального округа Республики Татарстан Документ нотариально удостоверен: 08.10.2024 Щекач Ирина Федоровна, нотариус Нурлатского нотариального округа Республики Татарстан 16/167-н/16-2024-3-375 Свидетельство о праве на наследство по закону, № 16/167-н/16-2024-3-376, выдан 08.10.2024, Щекач Ирина Федоровна, нотариус Нурлатского нотариального округа Республики Татарстан Документ нотариально удостоверен: 08.10.2024 Щекач Ирина Федоровна, нотариус Нурлатского нотариального округа Республики Татарстан 16/167-н/16-2024-3-376 Свидетельство о праве на наследство по закону, выдан 16.12.2024 Документ нотариально удостоверен: 16.12.2024 нотариус Нурлатского нотариального округа Республики Татарстан Мубаракшина Г.Н. 16/159-н/16-2024-4-294

ДОКУМЕНТ ПОДПИСАН
ЭЛЕКТРОННОЙ ПОДПИСЬЮ
Сертификат: 009F0BDC181A023B64597F1E2579BEFB50
Владелец: ФЕДЕРАЛЬНАЯ СЛУЖБА ГОСУДАРСТВЕННОЙ РЕГИСТРАЦИИ, КАДАСТРА И КАРТОГРАФИИ
Действителен: с 02.08.2024 по 26.10.2025

полное наименование должности		инициалы, фамилия

Земельный участок
вид объекта недвижимости

Лист № 519 раздела 2	Всего листов раздела 2: 696	Всего разделов: 7	Всего листов выписки: 2111

02.08.2025г. № КУВИ-001/2025-147013173	
Кадастровый номер:	16:32:000000:169(Единое землепользование)

		сведения об осуществлении государственной регистрации сделки, права, ограничения права без необходимого в силу закона согласия третьего лица, органа:	данные отсутствуют	
		сведения об управляющем залогом и о договоре управления залогом, если такой договор заключен для управления ипотекой:	данные отсутствуют	
		сведения о депозитарии, который осуществляет хранение обездвиженной документарной закладной или электронной закладной:		
		ведения о внесении изменений или дополнений в регистрационную запись об ипотеке:		
1	Правообладатель (правообладатели):		1.216	Никитина Ритта Петровна, 22.09.1967, сел. Андреевка Октябрьского района ТАССР, Российская Федерация, СНИЛС 048-227-315 53 Паспорт гражданина Российской Федерации серия 92 12 №392602, выдан 23.10.2012, Отделением УФМС России по Республике Татарстан в Нурлатском районе Республика Татарстан (Татарстан), Нурлатский район, г.Нурлат, ул.Г.Кариева, д.55, кв.1
	Сведения о возможности предоставления третьим лицам персональных данных физического лица:		1.216.1	данные отсутствуют
2	Вид, номер, дата и время государственной регистрации права:		2.216	Общая долевая собственность, 1/297 16-16-03-001-2006-463.215 10.04.2006 00:00:00
3	Сведения об осуществлении государственной регистрации сделки, права без необходимого в силу закона согласия третьего лица, органа:		3.216	данные отсутствуют
4	Ограничение прав и обременение объекта недвижимости:			
	4.1	вид:	Аренда	
		дата государственной регистрации:	25.08.2006 00:00:00	
		номер государственной регистрации:	16-16-03-004-2006-160.1	
		срок, на который установлены ограничение прав и обременение объекта недвижимости:	Срок действия с 01.06.2006 по 01.06.2055 с 01.06.2006 по 01.06.2055	

ДОКУМЕНТ ПОДПИСАН
ЭЛЕКТРОННОЙ ПОДПИСЬЮ
Сертификат: 009F0BDC181A023B64597F1E2579BEFB50
Владелец: ФЕДЕРАЛЬНАЯ СЛУЖБА ГОСУДАРСТВЕННОЙ РЕГИСТРАЦИИ, КАДАСТРА И КАРТОГРАФИИ
Действителен: с 02.08.2024 по 26.10.2025

полное наименование должности	инициалы, фамилия

Земельный участок
вид объекта недвижимости

Лист № 520 раздела 2	Всего листов раздела 2: 696	Всего разделов: 7	Всего листов выписки: 2111

02.08.2025г. № КУВИ-001/2025-147013173	
Кадастровый номер:	16:32:000000:169(Единое землепользование)

лицо, в пользу которого установлены ограничение прав и обременение объекта недвижимости:	Инякин Вячеслав Владимирович, 01.02.1961, с. Андреевка Октябрьского р-на Татарстан, Российская Федерация, СНИЛС 123-410-424 95 Паспорт гражданина Российской Федерации серия 36 06 №512897, выдан 22.08.2006, Жигулевским ГОВД Самарской обл. 423040, Респ. Татарстан, р-н. Нурлатский, г. Нурлат, ул. Г.Кариева, д. 12, кв. 9 Общество с ограниченной ответственностью "Агрофирма "Южная", ИНН: 1632008990
сведения о возможности предоставления третьим лицам персональных данных физического лица	данные отсутствуют
основание государственной регистрации:	Договор аренды земельного участка из земель сельскохозяйственного назначения, находящегося в общей долевой собственности, № 1, выдан 31.05.2006, заключили Тарасов В.В. от имени пайщиков иАфлятунов З.А. от имени ООО "Новый путь", дата государственной регистрации: 25.08.2006, номер государственной регистрации: 16-16-03-004-2006-160.1 Свидетельство о праве на наследство по закону, выдан 14.09.2021 Документ нотариально удостоверен: 14.09.2021 Мубаракшина Г.Н. 16/159-н/16-2021-5-297 Свидетельство о праве на наследство по завещанию, выдан 19.07.2023 Документ нотариально удостоверен: 19.07.2023 нотариус Нурлатского нотариального округа Республики Татарстан Мубаракшина Г.Н. 16/159-н/16-2023-3-1253 Договор дарения 7/3654 доли в праве общей долевой собственности земельного участка, № б/н, выдан 29.09.2023 Свидетельство о праве на наследство по завещанию, выдан 23.01.2024 Документ нотариально удостоверен: 23.01.2024 Щекач И.Ф., нотариусом Нурлатского нотариального округа Республики Татарстан 16/167-н/16-2024-2-47 Свидетельство о праве собственности, № 16/167-н/16-2024-3-279, выдан 23.09.2024, Щекач Ирина Федоровна, нотариус Нурлатского нотариального округа Республики Татарстан Документ нотариально удостоверен: 23.09.2024 Щекач Ирина Федоровна, нотариус Нурлатского нотариального округа Республики Татарстан 16/167-н/16-2024-3-279

ДОКУМЕНТ ПОДПИСАН
ЭЛЕКТРОННОЙ ПОДПИСЬЮ
Сертификат: 009F0BDC181A023B64597F1E2579BEFB50
Владелец: ФЕДЕРАЛЬНАЯ СЛУЖБА ГОСУДАРСТВЕННОЙ РЕГИСТРАЦИИ, КАДАСТРА И КАРТОГРАФИИ
Действителен: с 02.08.2024 по 26.10.2025

полное наименование должности		инициалы, фамилия

Земельный участок
вид объекта недвижимости

Лист № 521 раздела 2	Всего листов раздела 2: 696	Всего разделов: 7	Всего листов выписки: 2111

02.08.2025г. № КУВИ-001/2025-147013173	
Кадастровый номер:	16:32:000000:169(Единое землепользование)

			Свидетельство о праве на наследство по закону, № 16/167-н/16-2024-3-280, выдан 23.09.2024, Щекач Ирина Федоровна, нотариус Нурлатского нотариального округа Республики Татарстан Документ нотариально удостоверен: 23.09.2024 Щекач Ирина Федоровна, нотариус Нурлатского нотариального округа Республики Татарстан 16/167-н/16-2024-3-280 Свидетельство о праве собственности, № 16/167-н/16-2024-3-375, выдан 08.10.2024, Щекач Ирина Федоровна, нотариус Нурлатского нотариального округа Республики Татарстан Документ нотариально удостоверен: 08.10.2024 Щекач Ирина Федоровна, нотариус Нурлатского нотариального округа Республики Татарстан 16/167-н/16-2024-3-375 Свидетельство о праве на наследство по закону, № 16/167-н/16-2024-3-376, выдан 08.10.2024, Щекач Ирина Федоровна, нотариус Нурлатского нотариального округа Республики Татарстан Документ нотариально удостоверен: 08.10.2024 Щекач Ирина Федоровна, нотариус Нурлатского нотариального округа Республики Татарстан 16/167-н/16-2024-3-376 Свидетельство о праве на наследство по закону, выдан 16.12.2024 Документ нотариально удостоверен: 16.12.2024 нотариус Нурлатского нотариального округа Республики Татарстан Мубаракшина Г.Н. 16/159-н/16-2024-4-294
		сведения об осуществлении государственной регистрации сделки, права, ограничения права без необходимого в силу закона согласия третьего лица, органа:	данные отсутствуют	
		сведения об управляющем залогом и о договоре управления залогом, если такой договор заключен для управления ипотекой:	данные отсутствуют	
		сведения о депозитарии, который осуществляет хранение обездвиженной документарной закладной или электронной закладной:		
		ведения о внесении изменений или дополнений в регистрационную запись об ипотеке:		
1	Правообладатель (правообладатели):	1.217	Никитина Анна Михайловна, 26.07.1912, Гражданка РФ, СНИЛС 090-570-858 78 Паспорт гражданина Российской Федерации серия 92 04 №025384, выдан 21.02.2003, ОВД Нурлатского района Республики Татарстан	
	Сведения о возможности предоставления третьим лицам персональных данных физического лица:	1.217.1	данные отсутствуют	

ДОКУМЕНТ ПОДПИСАН
ЭЛЕКТРОННОЙ ПОДПИСЬЮ
Сертификат: 009F0BDC181A023B64597F1E2579BEFB50
Владелец: ФЕДЕРАЛЬНАЯ СЛУЖБА ГОСУДАРСТВЕННОЙ РЕГИСТРАЦИИ, КАДАСТРА И КАРТОГРАФИИ
Действителен: с 02.08.2024 по 26.10.2025

полное наименование должности		инициалы, фамилия

Земельный участок
вид объекта недвижимости

Лист № 522 раздела 2	Всего листов раздела 2: 696	Всего разделов: 7	Всего листов выписки: 2111

02.08.2025г. № КУВИ-001/2025-147013173	
Кадастровый номер:	16:32:000000:169(Единое землепользование)

2	Вид, номер, дата и время государственной регистрации права:		2.217	Общая долевая собственность, 1/297 16-16-03-001-2006-463.211 10.04.2006 00:00:00
3	Сведения об осуществлении государственной регистрации сделки, права без необходимого в силу закона согласия третьего лица, органа:		3.217	данные отсутствуют
4	Ограничение прав и обременение объекта недвижимости:			
	4.1	вид:	Аренда	
		дата государственной регистрации:	25.08.2006 00:00:00	
		номер государственной регистрации:	16-16-03-004-2006-160.1	
		срок, на который установлены ограничение прав и обременение объекта недвижимости:	Срок действия с 01.06.2006 по 01.06.2055 с 01.06.2006 по 01.06.2055	
		лицо, в пользу которого установлены ограничение прав и обременение объекта недвижимости:	Инякин Вячеслав Владимирович, 01.02.1961, с. Андреевка Октябрьского р-на Татарстан, Российская Федерация, СНИЛС 123-410-424 95 Паспорт гражданина Российской Федерации серия 36 06 №512897, выдан 22.08.2006, Жигулевским ГОВД Самарской обл. 423040, Респ. Татарстан, р-н. Нурлатский, г. Нурлат, ул. Г.Кариева, д. 12, кв. 9 Общество с ограниченной ответственностью "Агрофирма "Южная", ИНН: 1632008990	
		сведения о возможности предоставления третьим лицам персональных данных физического лица	данные отсутствуют	
		основание государственной регистрации:	Договор аренды земельного участка из земель сельскохозяйственного назначения, находящегося в общей долевой собственности, № 1, выдан 31.05.2006, заключили Тарасов В.В. от имени пайщиков иАфлятунов З.А. от имени ООО "Новый путь", дата государственной регистрации: 25.08.2006, номер государственной регистрации: 16-16-03-004-2006-160.1 Свидетельство о праве на наследство по закону, выдан 14.09.2021 Документ нотариально удостоверен: 14.09.2021 Мубаракшина Г.Н. 16/159-н/16-2021-5-297 Свидетельство о праве на наследство по завещанию, выдан 19.07.2023 Документ нотариально удостоверен: 19.07.2023 нотариус Нурлатского нотариального округа Республики Татарстан Мубаракшина Г.Н. 16/159-н/16-2023-3-1253	

ДОКУМЕНТ ПОДПИСАН
ЭЛЕКТРОННОЙ ПОДПИСЬЮ
Сертификат: 009F0BDC181A023B64597F1E2579BEFB50
Владелец: ФЕДЕРАЛЬНАЯ СЛУЖБА ГОСУДАРСТВЕННОЙ РЕГИСТРАЦИИ, КАДАСТРА И КАРТОГРАФИИ
Действителен: с 02.08.2024 по 26.10.2025

полное наименование должности		инициалы, фамилия

Земельный участок
вид объекта недвижимости

Лист № 523 раздела 2	Всего листов раздела 2: 696	Всего разделов: 7	Всего листов выписки: 2111

02.08.2025г. № КУВИ-001/2025-147013173	
Кадастровый номер:	16:32:000000:169(Единое землепользование)

	Договор дарения 7/3654 доли в праве общей долевой собственности земельного участка, № б/н, выдан 29.09.2023 Свидетельство о праве на наследство по завещанию, выдан 23.01.2024 Документ нотариально удостоверен: 23.01.2024 Щекач И.Ф., нотариусом Нурлатского нотариального округа Республики Татарстан 16/167-н/16-2024-2-47 Свидетельство о праве собственности, № 16/167-н/16-2024-3-279, выдан 23.09.2024, Щекач Ирина Федоровна, нотариус Нурлатского нотариального округа Республики Татарстан Документ нотариально удостоверен: 23.09.2024 Щекач Ирина Федоровна, нотариус Нурлатского нотариального округа Республики Татарстан 16/167-н/16-2024-3-279 Свидетельство о праве на наследство по закону, № 16/167-н/16-2024-3-280, выдан 23.09.2024, Щекач Ирина Федоровна, нотариус Нурлатского нотариального округа Республики Татарстан Документ нотариально удостоверен: 23.09.2024 Щекач Ирина Федоровна, нотариус Нурлатского нотариального округа Республики Татарстан 16/167-н/16-2024-3-280 Свидетельство о праве собственности, № 16/167-н/16-2024-3-375, выдан 08.10.2024, Щекач Ирина Федоровна, нотариус Нурлатского нотариального округа Республики Татарстан Документ нотариально удостоверен: 08.10.2024 Щекач Ирина Федоровна, нотариус Нурлатского нотариального округа Республики Татарстан 16/167-н/16-2024-3-375 Свидетельство о праве на наследство по закону, № 16/167-н/16-2024-3-376, выдан 08.10.2024, Щекач Ирина Федоровна, нотариус Нурлатского нотариального округа Республики Татарстан Документ нотариально удостоверен: 08.10.2024 Щекач Ирина Федоровна, нотариус Нурлатского нотариального округа Республики Татарстан 16/167-н/16-2024-3-376 Свидетельство о праве на наследство по закону, выдан 16.12.2024 Документ нотариально удостоверен: 16.12.2024 нотариус Нурлатского нотариального округа Республики Татарстан Мубаракшина Г.Н. 16/159-н/16-2024-4-294
сведения об осуществлении государственной регистрации сделки, права, ограничения права без необходимого в силу закона согласия третьего лица, органа:	данные отсутствуют

ДОКУМЕНТ ПОДПИСАН
ЭЛЕКТРОННОЙ ПОДПИСЬЮ
Сертификат: 009F0BDC181A023B64597F1E2579BEFB50
Владелец: ФЕДЕРАЛЬНАЯ СЛУЖБА ГОСУДАРСТВЕННОЙ РЕГИСТРАЦИИ, КАДАСТРА И КАРТОГРАФИИ
Действителен: с 02.08.2024 по 26.10.2025

полное наименование должности		инициалы, фамилия

Земельный участок
вид объекта недвижимости

Лист № 524 раздела 2	Всего листов раздела 2: 696	Всего разделов: 7	Всего листов выписки: 2111

02.08.2025г. № КУВИ-001/2025-147013173	
Кадастровый номер:	16:32:000000:169(Единое землепользование)

		сведения об управляющем залогом и о договоре управления залогом, если такой договор заключен для управления ипотекой:	данные отсутствуют	
		сведения о депозитарии, который осуществляет хранение обездвиженной документарной закладной или электронной закладной:		
		ведения о внесении изменений или дополнений в регистрационную запись об ипотеке:		
1	Правообладатель (правообладатели):		1.218	Нагорная Зоя Ивановна, 26.02.1963, д.Караульная Гора Октябрьского района ТАССР, Гражданка РФ, СНИЛС 048-227-037 50 Паспорт гражданина Российской Федерации серия 92 07 №337967, выдан 27.02.2008, Отделением УФМС России по Республике Татарстан в Нурлатском районе
	Сведения о возможности предоставления третьим лицам персональных данных физического лица:		1.218.1	данные отсутствуют
2	Вид, номер, дата и время государственной регистрации права:		2.218	Общая долевая собственность, 1/297 16-16-03-001-2006-463.206 10.04.2006 00:00:00
3	Сведения об осуществлении государственной регистрации сделки, права без необходимого в силу закона согласия третьего лица, органа:		3.218	данные отсутствуют
4	Ограничение прав и обременение объекта недвижимости:			
	4.1	вид:	Аренда	
		дата государственной регистрации:	25.08.2006 00:00:00	
		номер государственной регистрации:	16-16-03-004-2006-160.1	
		срок, на который установлены ограничение прав и обременение объекта недвижимости:	Срок действия с 01.06.2006 по 01.06.2055 с 01.06.2006 по 01.06.2055	
		лицо, в пользу которого установлены ограничение прав и обременение объекта недвижимости:	Инякин Вячеслав Владимирович, 01.02.1961, с. Андреевка Октябрьского р-на Татарстан, Российская Федерация, СНИЛС 123-410-424 95 Паспорт гражданина Российской Федерации серия 36 06 №512897, выдан 22.08.2006, Жигулевским ГОВД Самарской обл. 423040, Респ. Татарстан, р-н. Нурлатский, г. Нурлат, ул. Г.Кариева, д. 12, кв. 9 Общество с ограниченной ответственностью "Агрофирма "Южная", ИНН: 1632008990	

ДОКУМЕНТ ПОДПИСАН
ЭЛЕКТРОННОЙ ПОДПИСЬЮ
Сертификат: 009F0BDC181A023B64597F1E2579BEFB50
Владелец: ФЕДЕРАЛЬНАЯ СЛУЖБА ГОСУДАРСТВЕННОЙ РЕГИСТРАЦИИ, КАДАСТРА И КАРТОГРАФИИ
Действителен: с 02.08.2024 по 26.10.2025

полное наименование должности		инициалы, фамилия

Земельный участок
вид объекта недвижимости

Лист № 525 раздела 2	Всего листов раздела 2: 696	Всего разделов: 7	Всего листов выписки: 2111

02.08.2025г. № КУВИ-001/2025-147013173	
Кадастровый номер:	16:32:000000:169(Единое землепользование)

сведения о возможности предоставления третьим лицам персональных данных физического лица	данные отсутствуют
основание государственной регистрации:	Договор аренды земельного участка из земель сельскохозяйственного назначения, находящегося в общей долевой собственности, № 1, выдан 31.05.2006, заключили Тарасов В.В. от имени пайщиков иАфлятунов З.А. от имени ООО "Новый путь", дата государственной регистрации: 25.08.2006, номер государственной регистрации: 16-16-03-004-2006-160.1 Свидетельство о праве на наследство по закону, выдан 14.09.2021 Документ нотариально удостоверен: 14.09.2021 Мубаракшина Г.Н. 16/159-н/16-2021-5-297 Свидетельство о праве на наследство по завещанию, выдан 19.07.2023 Документ нотариально удостоверен: 19.07.2023 нотариус Нурлатского нотариального округа Республики Татарстан Мубаракшина Г.Н. 16/159-н/16-2023-3-1253 Договор дарения 7/3654 доли в праве общей долевой собственности земельного участка, № б/н, выдан 29.09.2023 Свидетельство о праве на наследство по завещанию, выдан 23.01.2024 Документ нотариально удостоверен: 23.01.2024 Щекач И.Ф., нотариусом Нурлатского нотариального округа Республики Татарстан 16/167-н/16-2024-2-47 Свидетельство о праве собственности, № 16/167-н/16-2024-3-279, выдан 23.09.2024, Щекач Ирина Федоровна, нотариус Нурлатского нотариального округа Республики Татарстан Документ нотариально удостоверен: 23.09.2024 Щекач Ирина Федоровна, нотариус Нурлатского нотариального округа Республики Татарстан 16/167-н/16-2024-3-279 Свидетельство о праве на наследство по закону, № 16/167-н/16-2024-3-280, выдан 23.09.2024, Щекач Ирина Федоровна, нотариус Нурлатского нотариального округа Республики Татарстан Документ нотариально удостоверен: 23.09.2024 Щекач Ирина Федоровна, нотариус Нурлатского нотариального округа Республики Татарстан 16/167-н/16-2024-3-280

ДОКУМЕНТ ПОДПИСАН
ЭЛЕКТРОННОЙ ПОДПИСЬЮ
Сертификат: 009F0BDC181A023B64597F1E2579BEFB50
Владелец: ФЕДЕРАЛЬНАЯ СЛУЖБА ГОСУДАРСТВЕННОЙ РЕГИСТРАЦИИ, КАДАСТРА И КАРТОГРАФИИ
Действителен: с 02.08.2024 по 26.10.2025

полное наименование должности		инициалы, фамилия

Земельный участок			
вид объекта недвижимости			
Лист № 526 раздела 2	Всего листов раздела 2: 696	Всего разделов: 7	Всего листов выписки: 2111

02.08.2025г. № КУВИ-001/2025-147013173	
Кадастровый номер:	16:32:000000:169(Единое землепользование)

				Свидетельство о праве собственности, № 16/167-н/16-2024-3-375, выдан 08.10.2024, Щекач Ирина Федоровна, нотариус Нурлатского нотариального округа Республики Татарстан Документ нотариально удостоверен: 08.10.2024 Щекач Ирина Федоровна, нотариус Нурлатского нотариального округа Республики Татарстан 16/167-н/16-2024-3-375 Свидетельство о праве на наследство по закону, № 16/167-н/16-2024-3-376, выдан 08.10.2024, Щекач Ирина Федоровна, нотариус Нурлатского нотариального округа Республики Татарстан Документ нотариально удостоверен: 08.10.2024 Щекач Ирина Федоровна, нотариус Нурлатского нотариального округа Республики Татарстан 16/167-н/16-2024-3-376 Свидетельство о праве на наследство по закону, выдан 16.12.2024 Документ нотариально удостоверен: 16.12.2024 нотариус Нурлатского нотариального округа Республики Татарстан Мубаракшина Г.Н. 16/159-н/16-2024-4-294
		сведения об осуществлении государственной регистрации сделки, права, ограничения права без необходимого в силу закона согласия третьего лица, органа:		данные отсутствуют
		сведения об управляющем залогом и о договоре управления залогом, если такой договор заключен для управления ипотекой:		данные отсутствуют
		сведения о депозитарии, который осуществляет хранение обездвиженной документарной закладной или электронной закладной:		
		ведения о внесении изменений или дополнений в регистрационную запись об ипотеке:		
1	Правообладатель (правообладатели):		1.219	Муллин Аркадий Семенович, 02.05.1952, гор.Бугульма ТАССР, Российская Федерация, СНИЛС 078-296-404 07 Паспорт гражданина Российской Федерации серия 92 04 №024462, выдан 04.02.2003, ОВД Нурлатского района Республики Татарстан
	Сведения о возможности предоставления третьим лицам персональных данных физического лица:		1.219.1	данные отсутствуют
2	Вид, номер, дата и время государственной регистрации права:		2.219	Общая долевая собственность, 1/297 16-16-03-001-2006-463.205 10.04.2006 00:00:00

ДОКУМЕНТ ПОДПИСАН
ЭЛЕКТРОННОЙ ПОДПИСЬЮ
Сертификат: 009F0BDC181A023B64597F1E2579BEFB50
Владелец: ФЕДЕРАЛЬНАЯ СЛУЖБА ГОСУДАРСТВЕННОЙ РЕГИСТРАЦИИ, КАДАСТРА И КАРТОГРАФИИ
Действителен: с 02.08.2024 по 26.10.2025

полное наименование должности	инициалы, фамилия

Земельный участок
вид объекта недвижимости

Лист № 527 раздела 2	Всего листов раздела 2: 696	Всего разделов: 7	Всего листов выписки: 2111

02.08.2025г. № КУВИ-001/2025-147013173	
Кадастровый номер:	16:32:000000:169(Единое землепользование)

3	Сведения об осуществлении государственной регистрации сделки, права без необходимого в силу закона согласия третьего лица, органа:		3.219	данные отсутствуют
4	Ограничение прав и обременение объекта недвижимости:			
	4.1	вид:		Аренда
		дата государственной регистрации:		25.08.2006 00:00:00
		номер государственной регистрации:		16-16-03-004-2006-160.1
		срок, на который установлены ограничение прав и обременение объекта недвижимости:		Срок действия с 01.06.2006 по 01.06.2055 с 01.06.2006 по 01.06.2055
		лицо, в пользу которого установлены ограничение прав и обременение объекта недвижимости:		Инякин Вячеслав Владимирович, 01.02.1961, с. Андреевка Октябрьского р-на Татарстан, Российская Федерация, СНИЛС 123-410-424 95 Паспорт гражданина Российской Федерации серия 36 06 №512897, выдан 22.08.2006, Жигулевским ГОВД Самарской обл. 423040, Респ. Татарстан, р-н. Нурлатский, г. Нурлат, ул. Г.Кариева, д. 12, кв. 9 Общество с ограниченной ответственностью "Агрофирма "Южная", ИНН: 1632008990
		сведения о возможности предоставления третьим лицам персональных данных физического лица		данные отсутствуют
		основание государственной регистрации:		Договор аренды земельного участка из земель сельскохозяйственного назначения, находящегося в общей долевой собственности, № 1, выдан 31.05.2006, заключили Тарасов В.В. от имени пайщиков иАфлятунов З.А. от имени ООО "Новый путь", дата государственной регистрации: 25.08.2006, номер государственной регистрации: 16-16-03-004-2006-160.1 Свидетельство о праве на наследство по закону, выдан 14.09.2021 Документ нотариально удостоверен: 14.09.2021 Мубаракшина Г.Н. 16/159-н/16-2021-5-297 Свидетельство о праве на наследство по завещанию, выдан 19.07.2023 Документ нотариально удостоверен: 19.07.2023 нотариус Нурлатского нотариального округа Республики Татарстан Мубаракшина Г.Н. 16/159-н/16-2023-3-1253 Договор дарения 7/3654 доли в праве общей долевой собственности земельного участка, № б/н, выдан 29.09.2023

ДОКУМЕНТ ПОДПИСАН
ЭЛЕКТРОННОЙ ПОДПИСЬЮ
Сертификат: 009F0BDC181A023B64597F1E2579BEFB50
Владелец: ФЕДЕРАЛЬНАЯ СЛУЖБА ГОСУДАРСТВЕННОЙ РЕГИСТРАЦИИ, КАДАСТРА И КАРТОГРАФИИ
Действителен: с 02.08.2024 по 26.10.2025

полное наименование должности		инициалы, фамилия

Земельный участок
вид объекта недвижимости

Лист № 528 раздела 2	Всего листов раздела 2: 696	Всего разделов: 7	Всего листов выписки: 2111

02.08.2025г. № КУВИ-001/2025-147013173	
Кадастровый номер:	16:32:000000:169(Единое землепользование)

	Свидетельство о праве на наследство по завещанию, выдан 23.01.2024 Документ нотариально удостоверен: 23.01.2024 Щекач И.Ф., нотариусом Нурлатского нотариального округа Республики Татарстан 16/167-н/16-2024-2-47 Свидетельство о праве собственности, № 16/167-н/16-2024-3-279, выдан 23.09.2024, Щекач Ирина Федоровна, нотариус Нурлатского нотариального округа Республики Татарстан Документ нотариально удостоверен: 23.09.2024 Щекач Ирина Федоровна, нотариус Нурлатского нотариального округа Республики Татарстан 16/167-н/16-2024-3-279 Свидетельство о праве на наследство по закону, № 16/167-н/16-2024-3-280, выдан 23.09.2024, Щекач Ирина Федоровна, нотариус Нурлатского нотариального округа Республики Татарстан Документ нотариально удостоверен: 23.09.2024 Щекач Ирина Федоровна, нотариус Нурлатского нотариального округа Республики Татарстан 16/167-н/16-2024-3-280 Свидетельство о праве собственности, № 16/167-н/16-2024-3-375, выдан 08.10.2024, Щекач Ирина Федоровна, нотариус Нурлатского нотариального округа Республики Татарстан Документ нотариально удостоверен: 08.10.2024 Щекач Ирина Федоровна, нотариус Нурлатского нотариального округа Республики Татарстан 16/167-н/16-2024-3-375 Свидетельство о праве на наследство по закону, № 16/167-н/16-2024-3-376, выдан 08.10.2024, Щекач Ирина Федоровна, нотариус Нурлатского нотариального округа Республики Татарстан Документ нотариально удостоверен: 08.10.2024 Щекач Ирина Федоровна, нотариус Нурлатского нотариального округа Республики Татарстан 16/167-н/16-2024-3-376 Свидетельство о праве на наследство по закону, выдан 16.12.2024 Документ нотариально удостоверен: 16.12.2024 нотариус Нурлатского нотариального округа Республики Татарстан Мубаракшина Г.Н. 16/159-н/16-2024-4-294
сведения об осуществлении государственной регистрации сделки, права, ограничения права без необходимого в силу закона согласия третьего лица, органа:	данные отсутствуют
сведения об управляющем залогом и о договоре управления залогом, если такой договор заключен для управления ипотекой:	данные отсутствуют

ДОКУМЕНТ ПОДПИСАН
ЭЛЕКТРОННОЙ ПОДПИСЬЮ
Сертификат: 009F0BDC181A023B64597F1E2579BEFB50
Владелец: ФЕДЕРАЛЬНАЯ СЛУЖБА ГОСУДАРСТВЕННОЙ РЕГИСТРАЦИИ, КАДАСТРА И КАРТОГРАФИИ
Действителен: с 02.08.2024 по 26.10.2025

полное наименование должности		инициалы, фамилия

Земельный участок
вид объекта недвижимости

Лист № 529 раздела 2	Всего листов раздела 2: 696	Всего разделов: 7	Всего листов выписки: 2111

02.08.2025г. № КУВИ-001/2025-147013173	
Кадастровый номер:	16:32:000000:169(Единое землепользование)

		сведения о депозитарии, который осуществляет хранение обездвиженной документарной закладной или электронной закладной:		
		ведения о внесении изменений или дополнений в регистрационную запись об ипотеке:		
1	Правообладатель (правообладатели):		1.220	Морозова Мария Петровна, 01.01.1961, сел. Андреевка Октябрьского района ТАССР, Гражданка РФ, СНИЛС 048-227-074 55 Паспорт гражданина Российской Федерации серия 92 07 №008769, выдан 12.12.2006, ОВД Нурлатского района Республики Татарстан
	Сведения о возможности предоставления третьим лицам персональных данных физического лица:		1.220.1	данные отсутствуют
2	Вид, номер, дата и время государственной регистрации права:		2.220	Общая долевая собственность, 1/297 16-16-03-001-2006-463.204 10.04.2006 00:00:00
3	Сведения об осуществлении государственной регистрации сделки, права без необходимого в силу закона согласия третьего лица, органа:		3.220	данные отсутствуют
4	Ограничение прав и обременение объекта недвижимости:			
	4.1	вид:	Аренда	
		дата государственной регистрации:	25.08.2006 00:00:00	
		номер государственной регистрации:	16-16-03-004-2006-160.1	
		срок, на который установлены ограничение прав и обременение объекта недвижимости:	Срок действия с 01.06.2006 по 01.06.2055 с 01.06.2006 по 01.06.2055	
		лицо, в пользу которого установлены ограничение прав и обременение объекта недвижимости:	Инякин Вячеслав Владимирович, 01.02.1961, с. Андреевка Октябрьского р-на Татарстан, Российская Федерация, СНИЛС 123-410-424 95 Паспорт гражданина Российской Федерации серия 36 06 №512897, выдан 22.08.2006, Жигулевским ГОВД Самарской обл. 423040, Респ. Татарстан, р-н. Нурлатский, г. Нурлат, ул. Г.Кариева, д. 12, кв. 9 Общество с ограниченной ответственностью "Агрофирма "Южная", ИНН: 1632008990	
		сведения о возможности предоставления третьим лицам персональных данных физического лица	данные отсутствуют	

ДОКУМЕНТ ПОДПИСАН
ЭЛЕКТРОННОЙ ПОДПИСЬЮ
Сертификат: 009F0BDC181A023B64597F1E2579BEFB50
Владелец: ФЕДЕРАЛЬНАЯ СЛУЖБА ГОСУДАРСТВЕННОЙ РЕГИСТРАЦИИ, КАДАСТРА И КАРТОГРАФИИ
Действителен: с 02.08.2024 по 26.10.2025

полное наименование должности	инициалы, фамилия

Земельный участок
вид объекта недвижимости

Лист № 530 раздела 2	Всего листов раздела 2: 696	Всего разделов: 7	Всего листов выписки: 2111

02.08.2025г. № КУВИ-001/2025-147013173	
Кадастровый номер:	16:32:000000:169(Единое землепользование)

основание государственной регистрации:	Договор аренды земельного участка из земель сельскохозяйственного назначения, находящегося в общей долевой собственности, № 1, выдан 31.05.2006, заключили Тарасов В.В. от имени пайщиков иАфлятунов З.А. от имени ООО "Новый путь", дата государственной регистрации: 25.08.2006, номер государственной регистрации: 16-16-03-004-2006-160.1 Свидетельство о праве на наследство по закону, выдан 14.09.2021 Документ нотариально удостоверен: 14.09.2021 Мубаракшина Г.Н. 16/159-н/16-2021-5-297 Свидетельство о праве на наследство по завещанию, выдан 19.07.2023 Документ нотариально удостоверен: 19.07.2023 нотариус Нурлатского нотариального округа Республики Татарстан Мубаракшина Г.Н. 16/159-н/16-2023-3-1253 Договор дарения 7/3654 доли в праве общей долевой собственности земельного участка, № б/н, выдан 29.09.2023 Свидетельство о праве на наследство по завещанию, выдан 23.01.2024 Документ нотариально удостоверен: 23.01.2024 Щекач И.Ф., нотариусом Нурлатского нотариального округа Республики Татарстан 16/167-н/16-2024-2-47 Свидетельство о праве собственности, № 16/167-н/16-2024-3-279, выдан 23.09.2024, Щекач Ирина Федоровна, нотариус Нурлатского нотариального округа Республики Татарстан Документ нотариально удостоверен: 23.09.2024 Щекач Ирина Федоровна, нотариус Нурлатского нотариального округа Республики Татарстан 16/167-н/16-2024-3-279 Свидетельство о праве на наследство по закону, № 16/167-н/16-2024-3-280, выдан 23.09.2024, Щекач Ирина Федоровна, нотариус Нурлатского нотариального округа Республики Татарстан Документ нотариально удостоверен: 23.09.2024 Щекач Ирина Федоровна, нотариус Нурлатского нотариального округа Республики Татарстан 16/167-н/16-2024-3-280 Свидетельство о праве собственности, № 16/167-н/16-2024-3-375, выдан 08.10.2024, Щекач Ирина Федоровна, нотариус Нурлатского нотариального округа Республики Татарстан Документ нотариально удостоверен: 08.10.2024 Щекач Ирина Федоровна, нотариус Нурлатского нотариального округа Республики Татарстан 16/167-н/16-2024-3-375

ДОКУМЕНТ ПОДПИСАН
ЭЛЕКТРОННОЙ ПОДПИСЬЮ
Сертификат: 009F0BDC181A023B64597F1E2579BEFB50
Владелец: ФЕДЕРАЛЬНАЯ СЛУЖБА ГОСУДАРСТВЕННОЙ РЕГИСТРАЦИИ, КАДАСТРА И КАРТОГРАФИИ
Действителен: с 02.08.2024 по 26.10.2025

полное наименование должности		инициалы, фамилия

Земельный участок
вид объекта недвижимости

Лист № 531 раздела 2	Всего листов раздела 2: 696	Всего разделов: 7	Всего листов выписки: 2111

02.08.2025г. № КУВИ-001/2025-147013173	
Кадастровый номер:	16:32:000000:169(Единое землепользование)

			Свидетельство о праве на наследство по закону, № 16/167-н/16-2024-3-376, выдан 08.10.2024, Щекач Ирина Федоровна, нотариус Нурлатского нотариального округа Республики Татарстан Документ нотариально удостоверен: 08.10.2024 Щекач Ирина Федоровна, нотариус Нурлатского нотариального округа Республики Татарстан 16/167-н/16-2024-3-376 Свидетельство о праве на наследство по закону, выдан 16.12.2024 Документ нотариально удостоверен: 16.12.2024 нотариус Нурлатского нотариального округа Республики Татарстан Мубаракшина Г.Н. 16/159-н/16-2024-4-294	
		сведения об осуществлении государственной регистрации сделки, права, ограничения права без необходимого в силу закона согласия третьего лица, органа:	данные отсутствуют	
		сведения об управляющем залогом и о договоре управления залогом, если такой договор заключен для управления ипотекой:	данные отсутствуют	
		сведения о депозитарии, который осуществляет хранение обездвиженной документарной закладной или электронной закладной:		
		ведения о внесении изменений или дополнений в регистрационную запись об ипотеке:		
1	Правообладатель (правообладатели):		1.221	Морозова Алевтина Дмитриевна, 06.02.1969, Гражданка РФ, СНИЛС 091-106-349 34 Паспорт гражданина Российской Федерации серия 92 04 №523478, выдан 03.06.2003, ОВД Нурлатского района Республики Татарстан
	Сведения о возможности предоставления третьим лицам персональных данных физического лица:		1.221.1	данные отсутствуют
2	Вид, номер, дата и время государственной регистрации права:		2.221	Общая долевая собственность, 1/297 16-16-03-001-2006-463.202 10.04.2006 00:00:00
3	Сведения об осуществлении государственной регистрации сделки, права без необходимого в силу закона согласия третьего лица, органа:		3.221	данные отсутствуют
4	Ограничение прав и обременение объекта недвижимости:			
	4.1	вид:	Аренда	
		дата государственной регистрации:	25.08.2006 00:00:00	

полное наименование должности		инициалы, фамилия

ДОКУМЕНТ ПОДПИСАН
ЭЛЕКТРОННОЙ ПОДПИСЬЮ
Сертификат: 009F0BDC181A023B64597F1E2579BEFB50
Владелец: ФЕДЕРАЛЬНАЯ СЛУЖБА ГОСУДАРСТВЕННОЙ РЕГИСТРАЦИИ, КАДАСТРА И КАРТОГРАФИИ
Действителен: с 02.08.2024 по 26.10.2025

Земельный участок
вид объекта недвижимости

Лист № 532 раздела 2	Всего листов раздела 2: 696	Всего разделов: 7	Всего листов выписки: 2111

02.08.2025г. № КУВИ-001/2025-147013173

Кадастровый номер:	16:32:000000:169(Единое землепользование)

номер государственной регистрации:	16-16-03-004-2006-160.1
срок, на который установлены ограничение прав и обременение объекта недвижимости:	Срок действия с 01.06.2006 по 01.06.2055 с 01.06.2006 по 01.06.2055
лицо, в пользу которого установлены ограничение прав и обременение объекта недвижимости:	Инякин Вячеслав Владимирович, 01.02.1961, с. Андреевка Октябрьского р-на Татарстан, Российская Федерация, СНИЛС 123-410-424 95 Паспорт гражданина Российской Федерации серия 36 06 №512897, выдан 22.08.2006, Жигулевским ГОВД Самарской обл. 423040, Респ. Татарстан, р-н. Нурлатский, г. Нурлат, ул. Г.Кариева, д. 12, кв. 9 Общество с ограниченной ответственностью "Агрофирма "Южная", ИНН: 1632008990
сведения о возможности предоставления третьим лицам персональных данных физического лица	данные отсутствуют
основание государственной регистрации:	Договор аренды земельного участка из земель сельскохозяйственного назначения, находящегося в общей долевой собственности, № 1, выдан 31.05.2006, заключили Тарасов В.В. от имени пайщиков иАфлятунов З.А. от имени ООО "Новый путь", дата государственной регистрации: 25.08.2006, номер государственной регистрации: 16-16-03-004-2006-160.1 Свидетельство о праве на наследство по закону, выдан 14.09.2021 Документ нотариально удостоверен: 14.09.2021 Мубаракшина Г.Н. 16/159-н/16-2021-5-297 Свидетельство о праве на наследство по завещанию, выдан 19.07.2023 Документ нотариально удостоверен: 19.07.2023 нотариус Нурлатского нотариального округа Республики Татарстан Мубаракшина Г.Н. 16/159-н/16-2023-3-1253 Договор дарения 7/3654 доли в праве общей долевой собственности земельного участка, № б/н, выдан 29.09.2023 Свидетельство о праве на наследство по завещанию, выдан 23.01.2024 Документ нотариально удостоверен: 23.01.2024 Щекач И.Ф., нотариусом Нурлатского нотариального округа Республики Татарстан 16/167-н/16-2024-2-47

полное наименование должности		инициалы, фамилия

ДОКУМЕНТ ПОДПИСАН
ЭЛЕКТРОННОЙ ПОДПИСЬЮ
Сертификат: 009F0BDC181A023B64597F1E2579BEFB50
Владелец: ФЕДЕРАЛЬНАЯ СЛУЖБА ГОСУДАРСТВЕННОЙ РЕГИСТРАЦИИ, КАДАСТРА И КАРТОГРАФИИ
Действителен: с 02.08.2024 по 26.10.2025

Земельный участок
вид объекта недвижимости

Лист № 533 раздела 2	Всего листов раздела 2: 696	Всего разделов: 7	Всего листов выписки: 2111

02.08.2025г. № КУВИ-001/2025-147013173	
Кадастровый номер:	16:32:000000:169(Единое землепользование)

	Свидетельство о праве собственности, № 16/167-н/16-2024-3-279, выдан 23.09.2024, Щекач Ирина Федоровна, нотариус Нурлатского нотариального округа Республики Татарстан Документ нотариально удостоверен: 23.09.2024 Щекач Ирина Федоровна, нотариус Нурлатского нотариального округа Республики Татарстан 16/167-н/16-2024-3-279 Свидетельство о праве на наследство по закону, № 16/167-н/16-2024-3-280, выдан 23.09.2024, Щекач Ирина Федоровна, нотариус Нурлатского нотариального округа Республики Татарстан Документ нотариально удостоверен: 23.09.2024 Щекач Ирина Федоровна, нотариус Нурлатского нотариального округа Республики Татарстан 16/167-н/16-2024-3-280 Свидетельство о праве собственности, № 16/167-н/16-2024-3-375, выдан 08.10.2024, Щекач Ирина Федоровна, нотариус Нурлатского нотариального округа Республики Татарстан Документ нотариально удостоверен: 08.10.2024 Щекач Ирина Федоровна, нотариус Нурлатского нотариального округа Республики Татарстан 16/167-н/16-2024-3-375 Свидетельство о праве на наследство по закону, № 16/167-н/16-2024-3-376, выдан 08.10.2024, Щекач Ирина Федоровна, нотариус Нурлатского нотариального округа Республики Татарстан Документ нотариально удостоверен: 08.10.2024 Щекач Ирина Федоровна, нотариус Нурлатского нотариального округа Республики Татарстан 16/167-н/16-2024-3-376 Свидетельство о праве на наследство по закону, выдан 16.12.2024 Документ нотариально удостоверен: 16.12.2024 нотариус Нурлатского нотариального округа Республики Татарстан Мубаракшина Г.Н. 16/159-н/16-2024-4-294
сведения об осуществлении государственной регистрации сделки, права, ограничения права без необходимого в силу закона согласия третьего лица, органа:	данные отсутствуют
сведения об управляющем залогом и о договоре управления залогом, если такой договор заключен для управления ипотекой:	данные отсутствуют
сведения о депозитарии, который осуществляет хранение обездвиженной документарной закладной или электронной закладной:	
ведения о внесении изменений или дополнений в регистрационную запись об ипотеке:	

ДОКУМЕНТ ПОДПИСАН
ЭЛЕКТРОННОЙ ПОДПИСЬЮ
Сертификат: 009F0BDC181A023B64597F1E2579BEFB50
Владелец: ФЕДЕРАЛЬНАЯ СЛУЖБА ГОСУДАРСТВЕННОЙ РЕГИСТРАЦИИ, КАДАСТРА И КАРТОГРАФИИ
Действителен: с 02.08.2024 по 26.10.2025

полное наименование должности		инициалы, фамилия

Земельный участок
вид объекта недвижимости

Лист № 534 раздела 2	Всего листов раздела 2: 696	Всего разделов: 7	Всего листов выписки: 2111

02.08.2025г. № КУВИ-001/2025-147013173	
Кадастровый номер:	16:32:000000:169(Единое землепользование)

1	Правообладатель (правообладатели):		1.222	Морозов Петр Алексеевич, 23.08.1941, г.Комсомольск Хабаровского края, Российская Федерация, СНИЛС 128-749-163 96 Паспорт гражданина Российской Федерации серия 92 03 №427753, выдан 12.07.2002, ОВД Нурлатского района Республики Татарстан
	Сведения о возможности предоставления третьим лицам персональных данных физического лица:		1.222.1	данные отсутствуют
2	Вид, номер, дата и время государственной регистрации права:		2.222	Общая долевая собственность, 1/297 16-16-03-001-2006-463.201 10.04.2006 00:00:00
3	Сведения об осуществлении государственной регистрации сделки, права без необходимого в силу закона согласия третьего лица, органа:		3.222	данные отсутствуют
4	Ограничение прав и обременение объекта недвижимости:			
	4.1	вид:	Аренда	
		дата государственной регистрации:	25.08.2006 00:00:00	
		номер государственной регистрации:	16-16-03-004-2006-160.1	
		срок, на который установлены ограничение прав и обременение объекта недвижимости:	Срок действия с 01.06.2006 по 01.06.2055 с 01.06.2006 по 01.06.2055	
		лицо, в пользу которого установлены ограничение прав и обременение объекта недвижимости:	Инякин Вячеслав Владимирович, 01.02.1961, с. Андреевка Октябрьского р-на Татарстан, Российская Федерация, СНИЛС 123-410-424 95 Паспорт гражданина Российской Федерации серия 36 06 №512897, выдан 22.08.2006, Жигулевским ГОВД Самарской обл. 423040, Респ. Татарстан, р-н. Нурлатский, г. Нурлат, ул. Г.Кариева, д. 12, кв. 9 Общество с ограниченной ответственностью "Агрофирма "Южная", ИНН: 1632008990	
		сведения о возможности предоставления третьим лицам персональных данных физического лица	данные отсутствуют	
		основание государственной регистрации:	Договор аренды земельного участка из земель сельскохозяйственного назначения, находящегося в общей долевой собственности, № 1, выдан 31.05.2006, заключили Тарасов В.В. от имени пайщиков иАфлятунов З.А. от имени ООО "Новый путь", дата государственной регистрации: 25.08.2006, номер государственной регистрации: 16-16-03-004-2006-160.1	

полное наименование должности		инициалы, фамилия

ДОКУМЕНТ ПОДПИСАН
ЭЛЕКТРОННОЙ ПОДПИСЬЮ
Сертификат: 009F0BDC181A023B64597F1E2579BEFB50
Владелец: ФЕДЕРАЛЬНАЯ СЛУЖБА ГОСУДАРСТВЕННОЙ РЕГИСТРАЦИИ, КАДАСТРА И КАРТОГРАФИИ
Действителен: с 02.08.2024 по 26.10.2025

Земельный участок
вид объекта недвижимости

Лист № 535 раздела 2	Всего листов раздела 2: 696	Всего разделов: 7	Всего листов выписки: 2111

02.08.2025г. № КУВИ-001/2025-147013173	
Кадастровый номер:	16:32:000000:169(Единое землепользование)

Свидетельство о праве на наследство по закону, выдан 14.09.2021
Документ нотариально удостоверен: 14.09.2021 Мубаракшина Г.Н. 16/159-н/16-2021-5-297

Свидетельство о праве на наследство по завещанию, выдан 19.07.2023
Документ нотариально удостоверен: 19.07.2023 нотариус Нурлатского нотариального округа Республики Татарстан Мубаракшина Г.Н. 16/159-н/16-2023-3-1253

Договор дарения 7/3654 доли в праве общей долевой собственности земельного участка, № б/н, выдан 29.09.2023

Свидетельство о праве на наследство по завещанию, выдан 23.01.2024
Документ нотариально удостоверен: 23.01.2024 Щекач И.Ф., нотариусом Нурлатского нотариального округа Республики Татарстан 16/167-н/16-2024-2-47

Свидетельство о праве собственности, № 16/167-н/16-2024-3-279, выдан 23.09.2024, Щекач Ирина Федоровна, нотариус Нурлатского нотариального округа Республики Татарстан
Документ нотариально удостоверен: 23.09.2024 Щекач Ирина Федоровна, нотариус Нурлатского нотариального округа Республики Татарстан 16/167-н/16-2024-3-279

Свидетельство о праве на наследство по закону, № 16/167-н/16-2024-3-280, выдан 23.09.2024, Щекач Ирина Федоровна, нотариус Нурлатского нотариального округа Республики Татарстан
Документ нотариально удостоверен: 23.09.2024 Щекач Ирина Федоровна, нотариус Нурлатского нотариального округа Республики Татарстан 16/167-н/16-2024-3-280

Свидетельство о праве собственности, № 16/167-н/16-2024-3-375, выдан 08.10.2024, Щекач Ирина Федоровна, нотариус Нурлатского нотариального округа Республики Татарстан
Документ нотариально удостоверен: 08.10.2024 Щекач Ирина Федоровна, нотариус Нурлатского нотариального округа Республики Татарстан 16/167-н/16-2024-3-375

Свидетельство о праве на наследство по закону, № 16/167-н/16-2024-3-376, выдан 08.10.2024, Щекач Ирина Федоровна, нотариус Нурлатского нотариального округа Республики Татарстан
Документ нотариально удостоверен: 08.10.2024 Щекач Ирина Федоровна, нотариус Нурлатского нотариального округа Республики Татарстан 16/167-н/16-2024-3-376

ДОКУМЕНТ ПОДПИСАН
ЭЛЕКТРОННОЙ ПОДПИСЬЮ
Сертификат: 009F0BDC181A023B64597F1E2579BEFB50
Владелец: ФЕДЕРАЛЬНАЯ СЛУЖБА ГОСУДАРСТВЕННОЙ РЕГИСТРАЦИИ, КАДАСТРА И КАРТОГРАФИИ
Действителен: с 02.08.2024 по 26.10.2025

полное наименование должности		инициалы, фамилия

Земельный участок
вид объекта недвижимости

Лист № 536 раздела 2	Всего листов раздела 2: 696	Всего разделов: 7	Всего листов выписки: 2111

02.08.2025г. № КУВИ-001/2025-147013173	
Кадастровый номер:	16:32:000000:169(Единое землепользование)

			Свидетельство о праве на наследство по закону, выдан 16.12.2024 Документ нотариально удостоверен: 16.12.2024 нотариус Нурлатского нотариального округа Республики Татарстан Мубаракшина Г.Н. 16/159-н/16-2024-4-294	
		сведения об осуществлении государственной регистрации сделки, права, ограничения права без необходимого в силу закона согласия третьего лица, органа:	данные отсутствуют	
		сведения об управляющем залогом и о договоре управления залогом, если такой договор заключен для управления ипотекой:	данные отсутствуют	
		сведения о депозитарии, который осуществляет хранение обездвиженной документарной закладной или электронной закладной:		
		ведения о внесении изменений или дополнений в регистрационную запись об ипотеке:		
1	Правообладатель (правообладатели):		1.223	Морозов Владимир Егорович, 31.03.1963, Гражданин РФ, СНИЛС 048-227-314 52 Паспорт гражданина Российской Федерации серия 92 04 №680797, выдан 03.08.2003, ОВД Нурлатского района Республики Татарстан
	Сведения о возможности предоставления третьим лицам персональных данных физического лица:		1.223.1	данные отсутствуют
2	Вид, номер, дата и время государственной регистрации права:		2.223	Общая долевая собственность, 1/297 16-16-03-001-2006-463.200 10.04.2006 00:00:00
3	Сведения об осуществлении государственной регистрации сделки, права без необходимого в силу закона согласия третьего лица, органа:		3.223	данные отсутствуют
4	Ограничение прав и обременение объекта недвижимости:			
	4.1	вид:	Аренда	
		дата государственной регистрации:	25.08.2006 00:00:00	
		номер государственной регистрации:	16-16-03-004-2006-160.1	
		срок, на который установлены ограничение прав и обременение объекта недвижимости:	Срок действия с 01.06.2006 по 01.06.2055 с 01.06.2006 по 01.06.2055	

ДОКУМЕНТ ПОДПИСАН
ЭЛЕКТРОННОЙ ПОДПИСЬЮ
Сертификат: 009F0BDC181A023B64597F1E2579BEFB50
Владелец: ФЕДЕРАЛЬНАЯ СЛУЖБА ГОСУДАРСТВЕННОЙ РЕГИСТРАЦИИ, КАДАСТРА И КАРТОГРАФИИ
Действителен: с 02.08.2024 по 26.10.2025

полное наименование должности	инициалы, фамилия

Земельный участок
вид объекта недвижимости

Лист № 537 раздела 2	Всего листов раздела 2: 696	Всего разделов: 7	Всего листов выписки: 2111

02.08.2025г. № КУВИ-001/2025-147013173	
Кадастровый номер:	16:32:000000:169(Единое землепользование)

лицо, в пользу которого установлены ограничение прав и обременение объекта недвижимости:	Инякин Вячеслав Владимирович, 01.02.1961, с. Андреевка Октябрьского р-на Татарстан, Российская Федерация, СНИЛС 123-410-424 95 Паспорт гражданина Российской Федерации серия 36 06 №512897, выдан 22.08.2006, Жигулевским ГОВД Самарской обл. 423040, Респ. Татарстан, р-н. Нурлатский, г. Нурлат, ул. Г.Кариева, д. 12, кв. 9 Общество с ограниченной ответственностью "Агрофирма "Южная", ИНН: 1632008990
сведения о возможности предоставления третьим лицам персональных данных физического лица	данные отсутствуют
основание государственной регистрации:	Договор аренды земельного участка из земель сельскохозяйственного назначения, находящегося в общей долевой собственности, № 1, выдан 31.05.2006, заключили Тарасов В.В. от имени пайщиков иАфлятунов З.А. от имени ООО "Новый путь", дата государственной регистрации: 25.08.2006, номер государственной регистрации: 16-16-03-004-2006-160.1 Свидетельство о праве на наследство по закону, выдан 14.09.2021 Документ нотариально удостоверен: 14.09.2021 Мубаракшина Г.Н. 16/159-н/16-2021-5-297 Свидетельство о праве на наследство по завещанию, выдан 19.07.2023 Документ нотариально удостоверен: 19.07.2023 нотариус Нурлатского нотариального округа Республики Татарстан Мубаракшина Г.Н. 16/159-н/16-2023-3-1253 Договор дарения 7/3654 доли в праве общей долевой собственности земельного участка, № б/н, выдан 29.09.2023 Свидетельство о праве на наследство по завещанию, выдан 23.01.2024 Документ нотариально удостоверен: 23.01.2024 Щекач И.Ф., нотариусом Нурлатского нотариального округа Республики Татарстан 16/167-н/16-2024-2-47 Свидетельство о праве собственности, № 16/167-н/16-2024-3-279, выдан 23.09.2024, Щекач Ирина Федоровна, нотариус Нурлатского нотариального округа Республики Татарстан Документ нотариально удостоверен: 23.09.2024 Щекач Ирина Федоровна, нотариус Нурлатского нотариального округа Республики Татарстан 16/167-н/16-2024-3-279

ДОКУМЕНТ ПОДПИСАН
ЭЛЕКТРОННОЙ ПОДПИСЬЮ
Сертификат: 009F0BDC181A023B64597F1E2579BEFB50
Владелец: ФЕДЕРАЛЬНАЯ СЛУЖБА ГОСУДАРСТВЕННОЙ РЕГИСТРАЦИИ, КАДАСТРА И КАРТОГРАФИИ
Действителен: с 02.08.2024 по 26.10.2025

полное наименование должности		инициалы, фамилия

Земельный участок
вид объекта недвижимости

Лист № 538 раздела 2	Всего листов раздела 2: 696	Всего разделов: 7	Всего листов выписки: 2111

02.08.2025г. № КУВИ-001/2025-147013173

Кадастровый номер:	16:32:000000:169(Единое землепользование)

			Свидетельство о праве на наследство по закону, № 16/167-н/16-2024-3-280, выдан 23.09.2024, Щекач Ирина Федоровна, нотариус Нурлатского нотариального округа Республики Татарстан Документ нотариально удостоверен: 23.09.2024 Щекач Ирина Федоровна, нотариус Нурлатского нотариального округа Республики Татарстан 16/167-н/16-2024-3-280 Свидетельство о праве собственности, № 16/167-н/16-2024-3-375, выдан 08.10.2024, Щекач Ирина Федоровна, нотариус Нурлатского нотариального округа Республики Татарстан Документ нотариально удостоверен: 08.10.2024 Щекач Ирина Федоровна, нотариус Нурлатского нотариального округа Республики Татарстан 16/167-н/16-2024-3-375 Свидетельство о праве на наследство по закону, № 16/167-н/16-2024-3-376, выдан 08.10.2024, Щекач Ирина Федоровна, нотариус Нурлатского нотариального округа Республики Татарстан Документ нотариально удостоверен: 08.10.2024 Щекач Ирина Федоровна, нотариус Нурлатского нотариального округа Республики Татарстан 16/167-н/16-2024-3-376 Свидетельство о праве на наследство по закону, выдан 16.12.2024 Документ нотариально удостоверен: 16.12.2024 нотариус Нурлатского нотариального округа Республики Татарстан Мубаракшина Г.Н. 16/159-н/16-2024-4-294
		сведения об осуществлении государственной регистрации сделки, права, ограничения права без необходимого в силу закона согласия третьего лица, органа:	данные отсутствуют	
		сведения об управляющем залогом и о договоре управления залогом, если такой договор заключен для управления ипотекой:	данные отсутствуют	
		сведения о депозитарии, который осуществляет хранение обездвиженной документарной закладной или электронной закладной:		
		ведения о внесении изменений или дополнений в регистрационную запись об ипотеке:		
1	Правообладатель (правообладатели):		1.224	Абрамов Алексей Иванович, 23.01.1975, с.Андреевка Октябрьского района ТАССР, Гражданин РФ, СНИЛС 048-267-828 93 Паспорт гражданина Российской Федерации серия 92 03 №978950, выдан 13.01.2003, ОВД Нурлатского района Республики Татарстан

ДОКУМЕНТ ПОДПИСАН
ЭЛЕКТРОННОЙ ПОДПИСЬЮ
Сертификат: 009F0BDC181A023B64597F1E2579BEFB50
Владелец: ФЕДЕРАЛЬНАЯ СЛУЖБА ГОСУДАРСТВЕННОЙ РЕГИСТРАЦИИ, КАДАСТРА И КАРТОГРАФИИ
Действителен: с 02.08.2024 по 26.10.2025

полное наименование должности		инициалы, фамилия

Земельный участок
вид объекта недвижимости

Лист № 539 раздела 2	Всего листов раздела 2: 696	Всего разделов: 7	Всего листов выписки: 2111

02.08.2025г. № КУВИ-001/2025-147013173	
Кадастровый номер:	16:32:000000:169(Единое землепользование)

	Сведения о возможности предоставления третьим лицам персональных данных физического лица:		1.224.1	данные отсутствуют
2	Вид, номер, дата и время государственной регистрации права:		2.224	Общая долевая собственность, 1/297 16-16-03-001-2006-463.2 10.04.2006 00:00:00
3	Сведения об осуществлении государственной регистрации сделки, права без необходимого в силу закона согласия третьего лица, органа:		3.224	данные отсутствуют
4	Ограничение прав и обременение объекта недвижимости:			
	4.1	вид:	Аренда	
		дата государственной регистрации:	25.08.2006 00:00:00	
		номер государственной регистрации:	16-16-03-004-2006-160.1	
		срок, на который установлены ограничение прав и обременение объекта недвижимости:	Срок действия с 01.06.2006 по 01.06.2055 с 01.06.2006 по 01.06.2055	
		лицо, в пользу которого установлены ограничение прав и обременение объекта недвижимости:	Инякин Вячеслав Владимирович, 01.02.1961, с. Андреевка Октябрьского р-на Татарстан, Российская Федерация, СНИЛС 123-410-424 95 Паспорт гражданина Российской Федерации серия 36 06 №512897, выдан 22.08.2006, Жигулевским ГОВД Самарской обл. 423040, Респ. Татарстан, р-н. Нурлатский, г. Нурлат, ул. Г.Кариева, д. 12, кв. 9 Общество с ограниченной ответственностью "Агрофирма "Южная", ИНН: 1632008990	
		сведения о возможности предоставления третьим лицам персональных данных физического лица	данные отсутствуют	
		основание государственной регистрации:	Договор аренды земельного участка из земель сельскохозяйственного назначения, находящегося в общей долевой собственности, № 1, выдан 31.05.2006, заключили Тарасов В.В. от имени пайщиков иАфлятунов З.А. от имени ООО "Новый путь", дата государственной регистрации: 25.08.2006, номер государственной регистрации: 16-16-03-004-2006-160.1 Свидетельство о праве на наследство по закону, выдан 14.09.2021 Документ нотариально удостоверен: 14.09.2021 Мубаракшина Г.Н. 16/159-н/16-2021-5-297	

полное наименование должности		инициалы, фамилия

ДОКУМЕНТ ПОДПИСАН
ЭЛЕКТРОННОЙ ПОДПИСЬЮ
Сертификат: 009F0BDC181A023B64597F1E2579BEFB50
Владелец: ФЕДЕРАЛЬНАЯ СЛУЖБА ГОСУДАРСТВЕННОЙ РЕГИСТРАЦИИ, КАДАСТРА И КАРТОГРАФИИ
Действителен: с 02.08.2024 по 26.10.2025

Земельный участок
вид объекта недвижимости

Лист № 540 раздела 2	Всего листов раздела 2: 696	Всего разделов: 7	Всего листов выписки: 2111

02.08.2025г. № КУВИ-001/2025-147013173	
Кадастровый номер:	16:32:000000:169(Единое землепользование)

			Свидетельство о праве на наследство по завещанию, выдан 19.07.2023 Документ нотариально удостоверен: 19.07.2023 нотариус Нурлатского нотариального округа Республики Татарстан Мубаракшина Г.Н. 16/159-н/16-2023-3-1253 Договор дарения 7/3654 доли в праве общей долевой собственности земельного участка, № б/н, выдан 29.09.2023 Свидетельство о праве на наследство по завещанию, выдан 23.01.2024 Документ нотариально удостоверен: 23.01.2024 Щекач И.Ф., нотариусом Нурлатского нотариального округа Республики Татарстан 16/167-н/16-2024-2-47 Свидетельство о праве собственности, № 16/167-н/16-2024-3-279, выдан 23.09.2024, Щекач Ирина Федоровна, нотариус Нурлатского нотариального округа Республики Татарстан Документ нотариально удостоверен: 23.09.2024 Щекач Ирина Федоровна, нотариус Нурлатского нотариального округа Республики Татарстан 16/167-н/16-2024-3-279 Свидетельство о праве на наследство по закону, № 16/167-н/16-2024-3-280, выдан 23.09.2024, Щекач Ирина Федоровна, нотариус Нурлатского нотариального округа Республики Татарстан Документ нотариально удостоверен: 23.09.2024 Щекач Ирина Федоровна, нотариус Нурлатского нотариального округа Республики Татарстан 16/167-н/16-2024-3-280 Свидетельство о праве собственности, № 16/167-н/16-2024-3-375, выдан 08.10.2024, Щекач Ирина Федоровна, нотариус Нурлатского нотариального округа Республики Татарстан Документ нотариально удостоверен: 08.10.2024 Щекач Ирина Федоровна, нотариус Нурлатского нотариального округа Республики Татарстан 16/167-н/16-2024-3-375 Свидетельство о праве на наследство по закону, № 16/167-н/16-2024-3-376, выдан 08.10.2024, Щекач Ирина Федоровна, нотариус Нурлатского нотариального округа Республики Татарстан Документ нотариально удостоверен: 08.10.2024 Щекач Ирина Федоровна, нотариус Нурлатского нотариального округа Республики Татарстан 16/167-н/16-2024-3-376 Свидетельство о праве на наследство по закону, выдан 16.12.2024 Документ нотариально удостоверен: 16.12.2024 нотариус Нурлатского нотариального округа Республики Татарстан Мубаракшина Г.Н. 16/159-н/16-2024-4-294

ДОКУМЕНТ ПОДПИСАН
ЭЛЕКТРОННОЙ ПОДПИСЬЮ
Сертификат: 009F0BDC181A023B64597F1E2579BEFB50
Владелец: ФЕДЕРАЛЬНАЯ СЛУЖБА ГОСУДАРСТВЕННОЙ РЕГИСТРАЦИИ, КАДАСТРА И КАРТОГРАФИИ
Действителен: с 02.08.2024 по 26.10.2025

полное наименование должности		инициалы, фамилия

Земельный участок
вид объекта недвижимости

Лист № 541 раздела 2	Всего листов раздела 2: 696	Всего разделов: 7	Всего листов выписки: 2111

02.08.2025г. № КУВИ-001/2025-147013173	
Кадастровый номер:	16:32:000000:169(Единое землепользование)

		сведения об осуществлении государственной регистрации сделки, права, ограничения права без необходимого в силу закона согласия третьего лица, органа:	данные отсутствуют	
		сведения об управляющем залогом и о договоре управления залогом, если такой договор заключен для управления ипотекой:	данные отсутствуют	
		сведения о депозитарии, который осуществляет хранение обездвиженной документарной закладной или электронной закладной:		
		ведения о внесении изменений или дополнений в регистрационную запись об ипотеке:		
1	Правообладатель (правообладатели):		1.225	Маленкова Ольга Николаевна, 14.10.1928, Гражданка РФ Паспорт гражданина Российской Федерации серия 92 04 №523436, выдан 01.06.2003, ОВД Нурлатского района Республики Татарстан
	Сведения о возможности предоставления третьим лицам персональных данных физического лица:		1.225.1	данные отсутствуют
2	Вид, номер, дата и время государственной регистрации права:		2.225	Общая долевая собственность, 1/297 16-16-03-001-2006-463.198 10.04.2006 00:00:00
3	Сведения об осуществлении государственной регистрации сделки, права без необходимого в силу закона согласия третьего лица, органа:		3.225	данные отсутствуют
4	Ограничение прав и обременение объекта недвижимости:			
	4.1	вид:	Аренда	
		дата государственной регистрации:	25.08.2006 00:00:00	
		номер государственной регистрации:	16-16-03-004-2006-160.1	
		срок, на который установлены ограничение прав и обременение объекта недвижимости:	Срок действия с 01.06.2006 по 01.06.2055 с 01.06.2006 по 01.06.2055	

ДОКУМЕНТ ПОДПИСАН
ЭЛЕКТРОННОЙ ПОДПИСЬЮ
Сертификат: 009F0BDC181A023B64597F1E2579BEFB50
Владелец: ФЕДЕРАЛЬНАЯ СЛУЖБА ГОСУДАРСТВЕННОЙ РЕГИСТРАЦИИ, КАДАСТРА И КАРТОГРАФИИ
Действителен: с 02.08.2024 по 26.10.2025

полное наименование должности		инициалы, фамилия

Земельный участок
вид объекта недвижимости

Лист № 542 раздела 2	Всего листов раздела 2: 696	Всего разделов: 7	Всего листов выписки: 2111

02.08.2025г. № КУВИ-001/2025-147013173	
Кадастровый номер:	16:32:000000:169(Единое землепользование)

лицо, в пользу которого установлены ограничение прав и обременение объекта недвижимости:	Инякин Вячеслав Владимирович, 01.02.1961, с. Андреевка Октябрьского р-на Татарстан, Российская Федерация, СНИЛС 123-410-424 95 Паспорт гражданина Российской Федерации серия 36 06 №512897, выдан 22.08.2006, Жигулевским ГОВД Самарской обл. 423040, Респ. Татарстан, р-н. Нурлатский, г. Нурлат, ул. Г.Кариева, д. 12, кв. 9 Общество с ограниченной ответственностью "Агрофирма "Южная", ИНН: 1632008990
сведения о возможности предоставления третьим лицам персональных данных физического лица	данные отсутствуют
основание государственной регистрации:	Договор аренды земельного участка из земель сельскохозяйственного назначения, находящегося в общей долевой собственности, № 1, выдан 31.05.2006, заключили Тарасов В.В. от имени пайщиков иАфлятунов З.А. от имени ООО "Новый путь", дата государственной регистрации: 25.08.2006, номер государственной регистрации: 16-16-03-004-2006-160.1 Свидетельство о праве на наследство по закону, выдан 14.09.2021 Документ нотариально удостоверен: 14.09.2021 Мубаракшина Г.Н. 16/159-н/16-2021-5-297 Свидетельство о праве на наследство по завещанию, выдан 19.07.2023 Документ нотариально удостоверен: 19.07.2023 нотариус Нурлатского нотариального округа Республики Татарстан Мубаракшина Г.Н. 16/159-н/16-2023-3-1253 Договор дарения 7/3654 доли в праве общей долевой собственности земельного участка, № б/н, выдан 29.09.2023 Свидетельство о праве на наследство по завещанию, выдан 23.01.2024 Документ нотариально удостоверен: 23.01.2024 Щекач И.Ф., нотариусом Нурлатского нотариального округа Республики Татарстан 16/167-н/16-2024-2-47 Свидетельство о праве собственности, № 16/167-н/16-2024-3-279, выдан 23.09.2024, Щекач Ирина Федоровна, нотариус Нурлатского нотариального округа Республики Татарстан Документ нотариально удостоверен: 23.09.2024 Щекач Ирина Федоровна, нотариус Нурлатского нотариального округа Республики Татарстан 16/167-н/16-2024-3-279

ДОКУМЕНТ ПОДПИСАН
ЭЛЕКТРОННОЙ ПОДПИСЬЮ
Сертификат: 009F0BDC181A023B64597F1E2579BEFB50
Владелец: ФЕДЕРАЛЬНАЯ СЛУЖБА ГОСУДАРСТВЕННОЙ РЕГИСТРАЦИИ, КАДАСТРА И КАРТОГРАФИИ
Действителен: с 02.08.2024 по 26.10.2025

полное наименование должности		инициалы, фамилия

Земельный участок
вид объекта недвижимости

Лист № 543 раздела 2	Всего листов раздела 2: 696	Всего разделов: 7	Всего листов выписки: 2111

02.08.2025г. № КУВИ-001/2025-147013173	
Кадастровый номер:	16:32:000000:169(Единое землепользование)

			Свидетельство о праве на наследство по закону, № 16/167-н/16-2024-3-280, выдан 23.09.2024, Щекач Ирина Федоровна, нотариус Нурлатского нотариального округа Республики Татарстан Документ нотариально удостоверен: 23.09.2024 Щекач Ирина Федоровна, нотариус Нурлатского нотариального округа Республики Татарстан 16/167-н/16-2024-3-280 Свидетельство о праве собственности, № 16/167-н/16-2024-3-375, выдан 08.10.2024, Щекач Ирина Федоровна, нотариус Нурлатского нотариального округа Республики Татарстан Документ нотариально удостоверен: 08.10.2024 Щекач Ирина Федоровна, нотариус Нурлатского нотариального округа Республики Татарстан 16/167-н/16-2024-3-375 Свидетельство о праве на наследство по закону, № 16/167-н/16-2024-3-376, выдан 08.10.2024, Щекач Ирина Федоровна, нотариус Нурлатского нотариального округа Республики Татарстан Документ нотариально удостоверен: 08.10.2024 Щекач Ирина Федоровна, нотариус Нурлатского нотариального округа Республики Татарстан 16/167-н/16-2024-3-376 Свидетельство о праве на наследство по закону, выдан 16.12.2024 Документ нотариально удостоверен: 16.12.2024 нотариус Нурлатского нотариального округа Республики Татарстан Мубаракшина Г.Н. 16/159-н/16-2024-4-294
		сведения об осуществлении государственной регистрации сделки, права, ограничения права без необходимого в силу закона согласия третьего лица, органа:		данные отсутствуют
		сведения об управляющем залогом и о договоре управления залогом, если такой договор заключен для управления ипотекой:		данные отсутствуют
		сведения о депозитарии, который осуществляет хранение обездвиженной документарной закладной или электронной закладной:		
		ведения о внесении изменений или дополнений в регистрационную запись об ипотеке:		
1	Правообладатель (правообладатели):		1.226	Маленкова Валентина Васильевна, 13.09.1971, Гражданка РФ Паспорт гражданина Российской Федерации серия 92 04 №025440, выдан 21.02.2003, ОВД Нурлатского района Республики Татарстан
	Сведения о возможности предоставления третьим лицам персональных данных физического лица:		1.226.1	данные отсутствуют

ДОКУМЕНТ ПОДПИСАН
ЭЛЕКТРОННОЙ ПОДПИСЬЮ
Сертификат: 009F0BDC181A023B64597F1E2579BEFB50
Владелец: ФЕДЕРАЛЬНАЯ СЛУЖБА ГОСУДАРСТВЕННОЙ РЕГИСТРАЦИИ, КАДАСТРА И КАРТОГРАФИИ
Действителен: с 02.08.2024 по 26.10.2025

полное наименование должности		инициалы, фамилия

Земельный участок
вид объекта недвижимости

Лист № 544 раздела 2	Всего листов раздела 2: 696	Всего разделов: 7	Всего листов выписки: 2111

02.08.2025г. № КУВИ-001/2025-147013173	
Кадастровый номер:	16:32:000000:169(Единое землепользование)

2	Вид, номер, дата и время государственной регистрации права:		2.226	Общая долевая собственность, 1/297 16-16-03-001-2006-463.197 10.04.2006 00:00:00
3	Сведения об осуществлении государственной регистрации сделки, права без необходимого в силу закона согласия третьего лица, органа:		3.226	данные отсутствуют
4	Ограничение прав и обременение объекта недвижимости:			
	4.1	вид:	Прочие ограничения прав и обременения объекта недвижимости	
		дата государственной регистрации:	23.10.2017 19:43:51	
		номер государственной регистрации:	16:32:000000:169-16/024/2017-10	
		срок, на который установлены ограничение прав и обременение объекта недвижимости:	данные отсутствуют	
		лицо, в пользу которого установлены ограничение прав и обременение объекта недвижимости:	данные о правообладателе отсутствуют	
		сведения о возможности предоставления третьим лицам персональных данных физического лица	данные отсутствуют	
		основание государственной регистрации:	Выписка из Федеральной службы судебных приставов о запрете на совершение действий по регистрации, № 3483748965, выдан 17.10.2017	
		сведения об осуществлении государственной регистрации сделки, права, ограничения права без необходимого в силу закона согласия третьего лица, органа:	данные отсутствуют	
		сведения об управляющем залогом и о договоре управления залогом, если такой договор заключен для управления ипотекой:	данные отсутствуют	
		сведения о депозитарии, который осуществляет хранение обездвиженной документарной закладной или электронной закладной:		
		ведения о внесении изменений или дополнений в регистрационную запись об ипотеке:		
	4.2	вид:	Запрещение регистрации	
		дата государственной регистрации:	11.05.2017 17:41:57	
		номер государственной регистрации:	16:32:000000:169-16/024/2017-2	

ДОКУМЕНТ ПОДПИСАН
ЭЛЕКТРОННОЙ ПОДПИСЬЮ
Сертификат: 009F0BDC181A023B64597F1E2579BEFB50
Владелец: ФЕДЕРАЛЬНАЯ СЛУЖБА ГОСУДАРСТВЕННОЙ РЕГИСТРАЦИИ, КАДАСТРА И КАРТОГРАФИИ
Действителен: с 02.08.2024 по 26.10.2025

полное наименование должности	инициалы, фамилия

Земельный участок
вид объекта недвижимости

Лист № 545 раздела 2	Всего листов раздела 2: 696	Всего разделов: 7	Всего листов выписки: 2111

02.08.2025г. № КУВИ-001/2025-147013173	
Кадастровый номер:	16:32:000000:169(Единое землепользование)

		срок, на который установлены ограничение прав и обременение объекта недвижимости:	данные отсутствуют
		лицо, в пользу которого установлены ограничение прав и обременение объекта недвижимости:	данные о правообладателе отсутствуют
		сведения о возможности предоставления третьим лицам персональных данных физического лица	данные отсутствуют
		основание государственной регистрации:	Выписка из Федеральной службы судебных приставов из Постановления о запрете на совершение действий по регистрации, № 3379157169, выдан 10.05.2017
		сведения об осуществлении государственной регистрации сделки, права, ограничения права без необходимого в силу закона согласия третьего лица, органа:	данные отсутствуют
		сведения об управляющем залогом и о договоре управления залогом, если такой договор заключен для управления ипотекой:	данные отсутствуют
		сведения о депозитарии, который осуществляет хранение обездвиженной документарной закладной или электронной закладной:	
		ведения о внесении изменений или дополнений в регистрационную запись об ипотеке:	
	4.3	вид:	Аренда
		дата государственной регистрации:	25.08.2006 00:00:00
		номер государственной регистрации:	16-16-03-004-2006-160.1
		срок, на который установлены ограничение прав и обременение объекта недвижимости:	Срок действия с 01.06.2006 по 01.06.2055 с 01.06.2006 по 01.06.2055
		лицо, в пользу которого установлены ограничение прав и обременение объекта недвижимости:	Инякин Вячеслав Владимирович, 01.02.1961, с. Андреевка Октябрьского р-на Татарстан, Российская Федерация, СНИЛС 123-410-424 95 Паспорт гражданина Российской Федерации серия 36 06 №512897, выдан 22.08.2006, Жигулевским ГОВД Самарской обл. 423040, Респ. Татарстан, р-н. Нурлатский, г. Нурлат, ул. Г.Кариева, д. 12, кв. 9 Общество с ограниченной ответственностью "Агрофирма "Южная", ИНН: 1632008990
		сведения о возможности предоставления третьим лицам персональных данных физического лица	данные отсутствуют

ДОКУМЕНТ ПОДПИСАН
ЭЛЕКТРОННОЙ ПОДПИСЬЮ
Сертификат: 009F0BDC181A023B64597F1E2579BEFB50
Владелец: ФЕДЕРАЛЬНАЯ СЛУЖБА ГОСУДАРСТВЕННОЙ РЕГИСТРАЦИИ, КАДАСТРА И КАРТОГРАФИИ
Действителен: с 02.08.2024 по 26.10.2025

полное наименование должности	инициалы, фамилия

Земельный участок
вид объекта недвижимости

Лист № 546 раздела 2	Всего листов раздела 2: 696	Всего разделов: 7	Всего листов выписки: 2111

02.08.2025г. № КУВИ-001/2025-147013173	
Кадастровый номер:	16:32:000000:169(Единое землепользование)

основание государственной регистрации:	Договор аренды земельного участка из земель сельскохозяйственного назначения, находящегося в общей долевой собственности, № 1, выдан 31.05.2006, заключили Тарасов В.В. от имени пайщиков иАфлятунов З.А. от имени ООО "Новый путь", дата государственной регистрации: 25.08.2006, номер государственной регистрации: 16-16-03-004-2006-160.1 Свидетельство о праве на наследство по закону, выдан 14.09.2021 Документ нотариально удостоверен: 14.09.2021 Мубаракшина Г.Н. 16/159-н/16-2021-5-297 Свидетельство о праве на наследство по завещанию, выдан 19.07.2023 Документ нотариально удостоверен: 19.07.2023 нотариус Нурлатского нотариального округа Республики Татарстан Мубаракшина Г.Н. 16/159-н/16-2023-3-1253 Договор дарения 7/3654 доли в праве общей долевой собственности земельного участка, № б/н, выдан 29.09.2023 Свидетельство о праве на наследство по завещанию, выдан 23.01.2024 Документ нотариально удостоверен: 23.01.2024 Щекач И.Ф., нотариусом Нурлатского нотариального округа Республики Татарстан 16/167-н/16-2024-2-47 Свидетельство о праве собственности, № 16/167-н/16-2024-3-279, выдан 23.09.2024, Щекач Ирина Федоровна, нотариус Нурлатского нотариального округа Республики Татарстан Документ нотариально удостоверен: 23.09.2024 Щекач Ирина Федоровна, нотариус Нурлатского нотариального округа Республики Татарстан 16/167-н/16-2024-3-279 Свидетельство о праве на наследство по закону, № 16/167-н/16-2024-3-280, выдан 23.09.2024, Щекач Ирина Федоровна, нотариус Нурлатского нотариального округа Республики Татарстан Документ нотариально удостоверен: 23.09.2024 Щекач Ирина Федоровна, нотариус Нурлатского нотариального округа Республики Татарстан 16/167-н/16-2024-3-280 Свидетельство о праве собственности, № 16/167-н/16-2024-3-375, выдан 08.10.2024, Щекач Ирина Федоровна, нотариус Нурлатского нотариального округа Республики Татарстан Документ нотариально удостоверен: 08.10.2024 Щекач Ирина Федоровна, нотариус Нурлатского нотариального округа Республики Татарстан 16/167-н/16-2024-3-375

полное наименование должности		инициалы, фамилия

ДОКУМЕНТ ПОДПИСАН
ЭЛЕКТРОННОЙ ПОДПИСЬЮ
Сертификат: 009F0BDC181A023B64597F1E2579BEFB50
Владелец: ФЕДЕРАЛЬНАЯ СЛУЖБА ГОСУДАРСТВЕННОЙ РЕГИСТРАЦИИ, КАДАСТРА И КАРТОГРАФИИ
Действителен: с 02.08.2024 по 26.10.2025

Земельный участок
вид объекта недвижимости

Лист № 547 раздела 2	Всего листов раздела 2: 696	Всего разделов: 7	Всего листов выписки: 2111

02.08.2025г. № КУВИ-001/2025-147013173

Кадастровый номер:	16:32:000000:169(Единое землепользование)

			Свидетельство о праве на наследство по закону, № 16/167-н/16-2024-3-376, выдан 08.10.2024, Щекач Ирина Федоровна, нотариус Нурлатского нотариального округа Республики Татарстан Документ нотариально удостоверен: 08.10.2024 Щекач Ирина Федоровна, нотариус Нурлатского нотариального округа Республики Татарстан 16/167-н/16-2024-3-376 Свидетельство о праве на наследство по закону, выдан 16.12.2024 Документ нотариально удостоверен: 16.12.2024 нотариус Нурлатского нотариального округа Республики Татарстан Мубаракшина Г.Н. 16/159-н/16-2024-4-294	
		сведения об осуществлении государственной регистрации сделки, права, ограничения права без необходимого в силу закона согласия третьего лица, органа:	данные отсутствуют	
		сведения об управляющем залогом и о договоре управления залогом, если такой договор заключен для управления ипотекой:	данные отсутствуют	
		сведения о депозитарии, который осуществляет хранение обездвиженной документарной закладной или электронной закладной:		
		ведения о внесении изменений или дополнений в регистрационную запись об ипотеке:		
1	Правообладатель (правообладатели):		1.227	Маленьков Владимир Николаевич, 03.04.1969, село Андреевка Октябрьского района ТАССР, Российская Федерация, СНИЛС 048-227-289 68 Паспорт гражданина Российской Федерации серия 92 14 №725362, выдан 20.06.2014, Отделением УФМС России по Республике Татарстан в Нурлатском районе Республика Татарстан (Татарстан), Нурлатский район, с.Андреевка
	Сведения о возможности предоставления третьим лицам персональных данных физического лица:		1.227.1	данные отсутствуют
2	Вид, номер, дата и время государственной регистрации права:		2.227	Общая долевая собственность, 1/297 16-16-03-001-2006-463.196 10.04.2006 00:00:00
3	Сведения об осуществлении государственной регистрации сделки, права без необходимого в силу закона согласия третьего лица, органа:		3.227	данные отсутствуют
4	Ограничение прав и обременение объекта недвижимости:			
	4.1	вид:	Аренда	

ДОКУМЕНТ ПОДПИСАН
ЭЛЕКТРОННОЙ ПОДПИСЬЮ
Сертификат: 009F0BDC181A023B64597F1E2579BEFB50
Владелец: ФЕДЕРАЛЬНАЯ СЛУЖБА ГОСУДАРСТВЕННОЙ РЕГИСТРАЦИИ, КАДАСТРА И КАРТОГРАФИИ
Действителен: с 02.08.2024 по 26.10.2025

полное наименование должности		инициалы, фамилия

Земельный участок
вид объекта недвижимости

Лист № 548 раздела 2	Всего листов раздела 2: 696	Всего разделов: 7	Всего листов выписки: 2111

02.08.2025г. № КУВИ-001/2025-147013173	
Кадастровый номер:	16:32:000000:169(Единое землепользование)

дата государственной регистрации:	25.08.2006 00:00:00
номер государственной регистрации:	16-16-03-004-2006-160.1
срок, на который установлены ограничение прав и обременение объекта недвижимости:	Срок действия с 01.06.2006 по 01.06.2055 с 01.06.2006 по 01.06.2055
лицо, в пользу которого установлены ограничение прав и обременение объекта недвижимости:	Инякин Вячеслав Владимирович, 01.02.1961, с. Андреевка Октябрьского р-на Татарстан, Российская Федерация, СНИЛС 123-410-424 95 Паспорт гражданина Российской Федерации серия 36 06 №512897, выдан 22.08.2006, Жигулевским ГОВД Самарской обл. 423040, Респ. Татарстан, р-н. Нурлатский, г. Нурлат, ул. Г.Кариева, д. 12, кв. 9 Общество с ограниченной ответственностью "Агрофирма "Южная", ИНН: 1632008990
сведения о возможности предоставления третьим лицам персональных данных физического лица	данные отсутствуют
основание государственной регистрации:	Договор аренды земельного участка из земель сельскохозяйственного назначения, находящегося в общей долевой собственности, № 1, выдан 31.05.2006, заключили Тарасов В.В. от имени пайщиков иАфлятунов З.А. от имени ООО "Новый путь", дата государственной регистрации: 25.08.2006, номер государственной регистрации: 16-16-03-004-2006-160.1 Свидетельство о праве на наследство по закону, выдан 14.09.2021 Документ нотариально удостоверен: 14.09.2021 Мубаракшина Г.Н. 16/159-н/16-2021-5-297 Свидетельство о праве на наследство по завещанию, выдан 19.07.2023 Документ нотариально удостоверен: 19.07.2023 нотариус Нурлатского нотариального округа Республики Татарстан Мубаракшина Г.Н. 16/159-н/16-2023-3-1253 Договор дарения 7/3654 доли в праве общей долевой собственности земельного участка, № б/н, выдан 29.09.2023 Свидетельство о праве на наследство по завещанию, выдан 23.01.2024 Документ нотариально удостоверен: 23.01.2024 Щекач И.Ф., нотариусом Нурлатского нотариального округа Республики Татарстан 16/167-н/16-2024-2-47

полное наименование должности		инициалы, фамилия

ДОКУМЕНТ ПОДПИСАН
ЭЛЕКТРОННОЙ ПОДПИСЬЮ
Сертификат: 009F0BDC181A023B64597F1E2579BEFB50
Владелец: ФЕДЕРАЛЬНАЯ СЛУЖБА ГОСУДАРСТВЕННОЙ РЕГИСТРАЦИИ, КАДАСТРА И КАРТОГРАФИИ
Действителен: с 02.08.2024 по 26.10.2025

Земельный участок
вид объекта недвижимости

Лист № 549 раздела 2	Всего листов раздела 2: 696	Всего разделов: 7	Всего листов выписки: 2111

02.08.2025г. № КУВИ-001/2025-147013173	
Кадастровый номер:	16:32:000000:169(Единое землепользование)

	Свидетельство о праве собственности, № 16/167-н/16-2024-3-279, выдан 23.09.2024, Щекач Ирина Федоровна, нотариус Нурлатского нотариального округа Республики Татарстан Документ нотариально удостоверен: 23.09.2024 Щекач Ирина Федоровна, нотариус Нурлатского нотариального округа Республики Татарстан 16/167-н/16-2024-3-279 Свидетельство о праве на наследство по закону, № 16/167-н/16-2024-3-280, выдан 23.09.2024, Щекач Ирина Федоровна, нотариус Нурлатского нотариального округа Республики Татарстан Документ нотариально удостоверен: 23.09.2024 Щекач Ирина Федоровна, нотариус Нурлатского нотариального округа Республики Татарстан 16/167-н/16-2024-3-280 Свидетельство о праве собственности, № 16/167-н/16-2024-3-375, выдан 08.10.2024, Щекач Ирина Федоровна, нотариус Нурлатского нотариального округа Республики Татарстан Документ нотариально удостоверен: 08.10.2024 Щекач Ирина Федоровна, нотариус Нурлатского нотариального округа Республики Татарстан 16/167-н/16-2024-3-375 Свидетельство о праве на наследство по закону, № 16/167-н/16-2024-3-376, выдан 08.10.2024, Щекач Ирина Федоровна, нотариус Нурлатского нотариального округа Республики Татарстан Документ нотариально удостоверен: 08.10.2024 Щекач Ирина Федоровна, нотариус Нурлатского нотариального округа Республики Татарстан 16/167-н/16-2024-3-376 Свидетельство о праве на наследство по закону, выдан 16.12.2024 Документ нотариально удостоверен: 16.12.2024 нотариус Нурлатского нотариального округа Республики Татарстан Мубаракшина Г.Н. 16/159-н/16-2024-4-294
сведения об осуществлении государственной регистрации сделки, права, ограничения права без необходимого в силу закона согласия третьего лица, органа:	данные отсутствуют
сведения об управляющем залогом и о договоре управления залогом, если такой договор заключен для управления ипотекой:	данные отсутствуют
сведения о депозитарии, который осуществляет хранение обездвиженной документарной закладной или электронной закладной:	
ведения о внесении изменений или дополнений в регистрационную запись об ипотеке:	

ДОКУМЕНТ ПОДПИСАН
ЭЛЕКТРОННОЙ ПОДПИСЬЮ
Сертификат: 009F0BDC181A023B64597F1E2579BEFB50
Владелец: ФЕДЕРАЛЬНАЯ СЛУЖБА ГОСУДАРСТВЕННОЙ РЕГИСТРАЦИИ, КАДАСТРА И КАРТОГРАФИИ
Действителен: с 02.08.2024 по 26.10.2025

полное наименование должности		инициалы, фамилия

Земельный участок
вид объекта недвижимости

Лист № 550 раздела 2	Всего листов раздела 2: 696	Всего разделов: 7	Всего листов выписки: 2111

02.08.2025г. № КУВИ-001/2025-147013173	
Кадастровый номер:	16:32:000000:169(Единое землепользование)

1	Правообладатель (правообладатели):		1.228	Максимова Нина Дмитриевна, 16.10.1946, Гражданка РФ, СНИЛС 048-226-716 62 Паспорт гражданина Российской Федерации серия 92 03 №978412, выдан 29.12.2002, ОВД Нурлатского района Республики Татарстан
	Сведения о возможности предоставления третьим лицам персональных данных физического лица:		1.228.1	данные отсутствуют
2	Вид, номер, дата и время государственной регистрации права:		2.228	Общая долевая собственность, 1/297 16-16-03-001-2006-463.195 10.04.2006 00:00:00
3	Сведения об осуществлении государственной регистрации сделки, права без необходимого в силу закона согласия третьего лица, органа:		3.228	данные отсутствуют
4	Ограничение прав и обременение объекта недвижимости:			
	4.1	вид:		Аренда
		дата государственной регистрации:		25.08.2006 00:00:00
		номер государственной регистрации:		16-16-03-004-2006-160.1
		срок, на который установлены ограничение прав и обременение объекта недвижимости:		Срок действия с 01.06.2006 по 01.06.2055 с 01.06.2006 по 01.06.2055
		лицо, в пользу которого установлены ограничение прав и обременение объекта недвижимости:		Инякин Вячеслав Владимирович, 01.02.1961, с. Андреевка Октябрьского р-на Татарстан, Российская Федерация, СНИЛС 123-410-424 95 Паспорт гражданина Российской Федерации серия 36 06 №512897, выдан 22.08.2006, Жигулевским ГОВД Самарской обл. 423040, Респ. Татарстан, р-н. Нурлатский, г. Нурлат, ул. Г.Кариева, д. 12, кв. 9 Общество с ограниченной ответственностью "Агрофирма "Южная", ИНН: 1632008990
		сведения о возможности предоставления третьим лицам персональных данных физического лица		данные отсутствуют
		основание государственной регистрации:		Договор аренды земельного участка из земель сельскохозяйственного назначения, находящегося в общей долевой собственности, № 1, выдан 31.05.2006, заключили Тарасов В.В. от имени пайщиков иАфлятунов З.А. от имени ООО "Новый путь", дата государственной регистрации: 25.08.2006, номер государственной регистрации: 16-16-03-004-2006-160.1 Свидетельство о праве на наследство по закону, выдан 14.09.2021 Документ нотариально удостоверен: 14.09.2021 Мубаракшина Г.Н. 16/159-н/16-2021-5-297

полное наименование должности		инициалы, фамилия

ДОКУМЕНТ ПОДПИСАН
ЭЛЕКТРОННОЙ ПОДПИСЬЮ
Сертификат: 009F0BDC181A023B64597F1E2579BEFB50
Владелец: ФЕДЕРАЛЬНАЯ СЛУЖБА ГОСУДАРСТВЕННОЙ РЕГИСТРАЦИИ, КАДАСТРА И КАРТОГРАФИИ
Действителен: с 02.08.2024 по 26.10.2025

Земельный участок
вид объекта недвижимости

Лист № 551 раздела 2	Всего листов раздела 2: 696	Всего разделов: 7	Всего листов выписки: 2111

02.08.2025г. № КУВИ-001/2025-147013173	
Кадастровый номер:	16:32:000000:169(Единое землепользование)

			Свидетельство о праве на наследство по завещанию, выдан 19.07.2023 Документ нотариально удостоверен: 19.07.2023 нотариус Нурлатского нотариального округа Республики Татарстан Мубаракшина Г.Н. 16/159-н/16-2023-3-1253 Договор дарения 7/3654 доли в праве общей долевой собственности земельного участка, № б/н, выдан 29.09.2023 Свидетельство о праве на наследство по завещанию, выдан 23.01.2024 Документ нотариально удостоверен: 23.01.2024 Щекач И.Ф., нотариусом Нурлатского нотариального округа Республики Татарстан 16/167-н/16-2024-2-47 Свидетельство о праве собственности, № 16/167-н/16-2024-3-279, выдан 23.09.2024, Щекач Ирина Федоровна, нотариус Нурлатского нотариального округа Республики Татарстан Документ нотариально удостоверен: 23.09.2024 Щекач Ирина Федоровна, нотариус Нурлатского нотариального округа Республики Татарстан 16/167-н/16-2024-3-279 Свидетельство о праве на наследство по закону, № 16/167-н/16-2024-3-280, выдан 23.09.2024, Щекач Ирина Федоровна, нотариус Нурлатского нотариального округа Республики Татарстан Документ нотариально удостоверен: 23.09.2024 Щекач Ирина Федоровна, нотариус Нурлатского нотариального округа Республики Татарстан 16/167-н/16-2024-3-280 Свидетельство о праве собственности, № 16/167-н/16-2024-3-375, выдан 08.10.2024, Щекач Ирина Федоровна, нотариус Нурлатского нотариального округа Республики Татарстан Документ нотариально удостоверен: 08.10.2024 Щекач Ирина Федоровна, нотариус Нурлатского нотариального округа Республики Татарстан 16/167-н/16-2024-3-375 Свидетельство о праве на наследство по закону, № 16/167-н/16-2024-3-376, выдан 08.10.2024, Щекач Ирина Федоровна, нотариус Нурлатского нотариального округа Республики Татарстан Документ нотариально удостоверен: 08.10.2024 Щекач Ирина Федоровна, нотариус Нурлатского нотариального округа Республики Татарстан 16/167-н/16-2024-3-376 Свидетельство о праве на наследство по закону, выдан 16.12.2024 Документ нотариально удостоверен: 16.12.2024 нотариус Нурлатского нотариального округа Республики Татарстан Мубаракшина Г.Н. 16/159-н/16-2024-4-294

ДОКУМЕНТ ПОДПИСАН
ЭЛЕКТРОННОЙ ПОДПИСЬЮ
Сертификат: 009F0BDC181A023B64597F1E2579BEFB50
Владелец: ФЕДЕРАЛЬНАЯ СЛУЖБА ГОСУДАРСТВЕННОЙ РЕГИСТРАЦИИ, КАДАСТРА И КАРТОГРАФИИ
Действителен: с 02.08.2024 по 26.10.2025

полное наименование должности		инициалы, фамилия

Земельный участок
вид объекта недвижимости

Лист № 552 раздела 2	Всего листов раздела 2: 696	Всего разделов: 7	Всего листов выписки: 2111

02.08.2025г. № КУВИ-001/2025-147013173	
Кадастровый номер:	16:32:000000:169(Единое землепользование)

		сведения об осуществлении государственной регистрации сделки, права, ограничения права без необходимого в силу закона согласия третьего лица, органа:	данные отсутствуют	
		сведения об управляющем залогом и о договоре управления залогом, если такой договор заключен для управления ипотекой:	данные отсутствуют	
		сведения о депозитарии, который осуществляет хранение обездвиженной документарной закладной или электронной закладной:		
		ведения о внесении изменений или дополнений в регистрационную запись об ипотеке:		
1	Правообладатель (правообладатели):		1.229	Антипова Ирина Петровна, 14.11.1973, сел.Андреевка Октябрьского района ТАССР, Гражданка РФ, СНИЛС 117-266-362 54 Паспорт гражданина Российской Федерации серия 92 03 №979117, выдан 15.01.2003, ОВД Нурлатского района Республики Татарстан
	Сведения о возможности предоставления третьим лицам персональных данных физического лица:		1.229.1	данные отсутствуют
2	Вид, номер, дата и время государственной регистрации права:		2.229	Общая долевая собственность, 1/297 16-16-03-001-2006-463.193 10.04.2006 00:00:00
3	Сведения об осуществлении государственной регистрации сделки, права без необходимого в силу закона согласия третьего лица, органа:		3.229	данные отсутствуют
4	Ограничение прав и обременение объекта недвижимости:			
	4.1	вид:	Аренда	
		дата государственной регистрации:	25.08.2006 00:00:00	
		номер государственной регистрации:	16-16-03-004-2006-160.1	
		срок, на который установлены ограничение прав и обременение объекта недвижимости:	Срок действия с 01.06.2006 по 01.06.2055 с 01.06.2006 по 01.06.2055	

ДОКУМЕНТ ПОДПИСАН
ЭЛЕКТРОННОЙ ПОДПИСЬЮ
Сертификат: 009F0BDC181A023B64597F1E2579BEFB50
Владелец: ФЕДЕРАЛЬНАЯ СЛУЖБА ГОСУДАРСТВЕННОЙ РЕГИСТРАЦИИ, КАДАСТРА И КАРТОГРАФИИ
Действителен: с 02.08.2024 по 26.10.2025

полное наименование должности	инициалы, фамилия

Земельный участок
вид объекта недвижимости

Лист № 553 раздела 2	Всего листов раздела 2: 696	Всего разделов: 7	Всего листов выписки: 2111

02.08.2025г. № КУВИ-001/2025-147013173

Кадастровый номер:	16:32:000000:169(Единое землепользование)

лицо, в пользу которого установлены ограничение прав и обременение объекта недвижимости:	Инякин Вячеслав Владимирович, 01.02.1961, с. Андреевка Октябрьского р-на Татарстан, Российская Федерация, СНИЛС 123-410-424 95 Паспорт гражданина Российской Федерации серия 36 06 №512897, выдан 22.08.2006, Жигулевским ГОВД Самарской обл. 423040, Респ. Татарстан, р-н. Нурлатский, г. Нурлат, ул. Г.Кариева, д. 12, кв. 9 Общество с ограниченной ответственностью "Агрофирма "Южная", ИНН: 1632008990
сведения о возможности предоставления третьим лицам персональных данных физического лица	данные отсутствуют
основание государственной регистрации:	Договор аренды земельного участка из земель сельскохозяйственного назначения, находящегося в общей долевой собственности, № 1, выдан 31.05.2006, заключили Тарасов В.В. от имени пайщиков иАфлятунов З.А. от имени ООО "Новый путь", дата государственной регистрации: 25.08.2006, номер государственной регистрации: 16-16-03-004-2006-160.1 Свидетельство о праве на наследство по закону, выдан 14.09.2021 Документ нотариально удостоверен: 14.09.2021 Мубаракшина Г.Н. 16/159-н/16-2021-5-297 Свидетельство о праве на наследство по завещанию, выдан 19.07.2023 Документ нотариально удостоверен: 19.07.2023 нотариус Нурлатского нотариального округа Республики Татарстан Мубаракшина Г.Н. 16/159-н/16-2023-3-1253 Договор дарения 7/3654 доли в праве общей долевой собственности земельного участка, № б/н, выдан 29.09.2023 Свидетельство о праве на наследство по завещанию, выдан 23.01.2024 Документ нотариально удостоверен: 23.01.2024 Щекач И.Ф., нотариусом Нурлатского нотариального округа Республики Татарстан 16/167-н/16-2024-2-47 Свидетельство о праве собственности, № 16/167-н/16-2024-3-279, выдан 23.09.2024, Щекач Ирина Федоровна, нотариус Нурлатского нотариального округа Республики Татарстан Документ нотариально удостоверен: 23.09.2024 Щекач Ирина Федоровна, нотариус Нурлатского нотариального округа Республики Татарстан 16/167-н/16-2024-3-279

ДОКУМЕНТ ПОДПИСАН
ЭЛЕКТРОННОЙ ПОДПИСЬЮ
Сертификат: 009F0BDC181A023B64597F1E2579BEFB50
Владелец: ФЕДЕРАЛЬНАЯ СЛУЖБА ГОСУДАРСТВЕННОЙ РЕГИСТРАЦИИ, КАДАСТРА И КАРТОГРАФИИ
Действителен: с 02.08.2024 по 26.10.2025

полное наименование должности		инициалы, фамилия

Земельный участок
вид объекта недвижимости

Лист № 554 раздела 2	Всего листов раздела 2: 696	Всего разделов: 7	Всего листов выписки: 2111

02.08.2025г. № КУВИ-001/2025-147013173	
Кадастровый номер:	16:32:000000:169(Единое землепользование)

			Свидетельство о праве на наследство по закону, № 16/167-н/16-2024-3-280, выдан 23.09.2024, Щекач Ирина Федоровна, нотариус Нурлатского нотариального округа Республики Татарстан Документ нотариально удостоверен: 23.09.2024 Щекач Ирина Федоровна, нотариус Нурлатского нотариального округа Республики Татарстан 16/167-н/16-2024-3-280 Свидетельство о праве собственности, № 16/167-н/16-2024-3-375, выдан 08.10.2024, Щекач Ирина Федоровна, нотариус Нурлатского нотариального округа Республики Татарстан Документ нотариально удостоверен: 08.10.2024 Щекач Ирина Федоровна, нотариус Нурлатского нотариального округа Республики Татарстан 16/167-н/16-2024-3-375 Свидетельство о праве на наследство по закону, № 16/167-н/16-2024-3-376, выдан 08.10.2024, Щекач Ирина Федоровна, нотариус Нурлатского нотариального округа Республики Татарстан Документ нотариально удостоверен: 08.10.2024 Щекач Ирина Федоровна, нотариус Нурлатского нотариального округа Республики Татарстан 16/167-н/16-2024-3-376 Свидетельство о праве на наследство по закону, выдан 16.12.2024 Документ нотариально удостоверен: 16.12.2024 нотариус Нурлатского нотариального округа Республики Татарстан Мубаракшина Г.Н. 16/159-н/16-2024-4-294
		сведения об осуществлении государственной регистрации сделки, права, ограничения права без необходимого в силу закона согласия третьего лица, органа:	данные отсутствуют	
		сведения об управляющем залогом и о договоре управления залогом, если такой договор заключен для управления ипотекой:	данные отсутствуют	
		сведения о депозитарии, который осуществляет хранение обездвиженной документарной закладной или электронной закладной:		
		ведения о внесении изменений или дополнений в регистрационную запись об ипотеке:		
1	Правообладатель (правообладатели):		1.230	Максимова Валентина Кузьминична, 02.09.1977, Российская Федерация, СНИЛС 118-904-033 51 Паспорт гражданина Российской Федерации серия 92 05 №402600, выдан 29.09.2004, ОВД Нурлатского района Республики Татарстан Республика Татарстан (Татарстан), Нурлатский район, с.Андреевка, ул.К.Маркса, д.73

ДОКУМЕНТ ПОДПИСАН
ЭЛЕКТРОННОЙ ПОДПИСЬЮ
Сертификат: 009F0BDC181A023B64597F1E2579BEFB50
Владелец: ФЕДЕРАЛЬНАЯ СЛУЖБА ГОСУДАРСТВЕННОЙ РЕГИСТРАЦИИ, КАДАСТРА И КАРТОГРАФИИ
Действителен: с 02.08.2024 по 26.10.2025

полное наименование должности		инициалы, фамилия

Земельный участок
вид объекта недвижимости

Лист № 555 раздела 2	Всего листов раздела 2: 696	Всего разделов: 7	Всего листов выписки: 2111

02.08.2025г. № КУВИ-001/2025-147013173	
Кадастровый номер:	16:32:000000:169(Единое землепользование)

	Сведения о возможности предоставления третьим лицам персональных данных физического лица:		1.230.1	данные отсутствуют
2	Вид, номер, дата и время государственной регистрации права:		2.230	Общая долевая собственность, 1/297 16-16-03-001-2006-463.190 10.04.2006 00:00:00
3	Сведения об осуществлении государственной регистрации сделки, права без необходимого в силу закона согласия третьего лица, органа:		3.230	данные отсутствуют
4	Ограничение прав и обременение объекта недвижимости:			
	4.1	вид:	Аренда	
		дата государственной регистрации:	25.08.2006 00:00:00	
		номер государственной регистрации:	16-16-03-004-2006-160.1	
		срок, на который установлены ограничение прав и обременение объекта недвижимости:	Срок действия с 01.06.2006 по 01.06.2055 с 01.06.2006 по 01.06.2055	
		лицо, в пользу которого установлены ограничение прав и обременение объекта недвижимости:	Инякин Вячеслав Владимирович, 01.02.1961, с. Андреевка Октябрьского р-на Татарстан, Российская Федерация, СНИЛС 123-410-424 95 Паспорт гражданина Российской Федерации серия 36 06 №512897, выдан 22.08.2006, Жигулевским ГОВД Самарской обл. 423040, Респ. Татарстан, р-н. Нурлатский, г. Нурлат, ул. Г.Кариева, д. 12, кв. 9 Общество с ограниченной ответственностью "Агрофирма "Южная", ИНН: 1632008990	
		сведения о возможности предоставления третьим лицам персональных данных физического лица	данные отсутствуют	
		основание государственной регистрации:	Договор аренды земельного участка из земель сельскохозяйственного назначения, находящегося в общей долевой собственности, № 1, выдан 31.05.2006, заключили Тарасов В.В. от имени пайщиков иАфлятунов З.А. от имени ООО "Новый путь", дата государственной регистрации: 25.08.2006, номер государственной регистрации: 16-16-03-004-2006-160.1 Свидетельство о праве на наследство по закону, выдан 14.09.2021 Документ нотариально удостоверен: 14.09.2021 Мубаракшина Г.Н. 16/159-н/16-2021-5-297	

полное наименование должности		инициалы, фамилия

ДОКУМЕНТ ПОДПИСАН
ЭЛЕКТРОННОЙ ПОДПИСЬЮ
Сертификат: 009F0BDC181A023B64597F1E2579BEFB50
Владелец: ФЕДЕРАЛЬНАЯ СЛУЖБА ГОСУДАРСТВЕННОЙ РЕГИСТРАЦИИ, КАДАСТРА И КАРТОГРАФИИ
Действителен: с 02.08.2024 по 26.10.2025

Земельный участок
вид объекта недвижимости

Лист № 556 раздела 2	Всего листов раздела 2: 696	Всего разделов: 7	Всего листов выписки: 2111

02.08.2025г. № КУВИ-001/2025-147013173	
Кадастровый номер:	16:32:000000:169(Единое землепользование)

			Свидетельство о праве на наследство по завещанию, выдан 19.07.2023 Документ нотариально удостоверен: 19.07.2023 нотариус Нурлатского нотариального округа Республики Татарстан Мубаракшина Г.Н. 16/159-н/16-2023-3-1253 Договор дарения 7/3654 доли в праве общей долевой собственности земельного участка, № б/н, выдан 29.09.2023 Свидетельство о праве на наследство по завещанию, выдан 23.01.2024 Документ нотариально удостоверен: 23.01.2024 Щекач И.Ф., нотариусом Нурлатского нотариального округа Республики Татарстан 16/167-н/16-2024-2-47 Свидетельство о праве собственности, № 16/167-н/16-2024-3-279, выдан 23.09.2024, Щекач Ирина Федоровна, нотариус Нурлатского нотариального округа Республики Татарстан Документ нотариально удостоверен: 23.09.2024 Щекач Ирина Федоровна, нотариус Нурлатского нотариального округа Республики Татарстан 16/167-н/16-2024-3-279 Свидетельство о праве на наследство по закону, № 16/167-н/16-2024-3-280, выдан 23.09.2024, Щекач Ирина Федоровна, нотариус Нурлатского нотариального округа Республики Татарстан Документ нотариально удостоверен: 23.09.2024 Щекач Ирина Федоровна, нотариус Нурлатского нотариального округа Республики Татарстан 16/167-н/16-2024-3-280 Свидетельство о праве собственности, № 16/167-н/16-2024-3-375, выдан 08.10.2024, Щекач Ирина Федоровна, нотариус Нурлатского нотариального округа Республики Татарстан Документ нотариально удостоверен: 08.10.2024 Щекач Ирина Федоровна, нотариус Нурлатского нотариального округа Республики Татарстан 16/167-н/16-2024-3-375 Свидетельство о праве на наследство по закону, № 16/167-н/16-2024-3-376, выдан 08.10.2024, Щекач Ирина Федоровна, нотариус Нурлатского нотариального округа Республики Татарстан Документ нотариально удостоверен: 08.10.2024 Щекач Ирина Федоровна, нотариус Нурлатского нотариального округа Республики Татарстан 16/167-н/16-2024-3-376 Свидетельство о праве на наследство по закону, выдан 16.12.2024 Документ нотариально удостоверен: 16.12.2024 нотариус Нурлатского нотариального округа Республики Татарстан Мубаракшина Г.Н. 16/159-н/16-2024-4-294

ДОКУМЕНТ ПОДПИСАН
ЭЛЕКТРОННОЙ ПОДПИСЬЮ
Сертификат: 009F0BDC181A023B64597F1E2579BEFB50
Владелец: ФЕДЕРАЛЬНАЯ СЛУЖБА ГОСУДАРСТВЕННОЙ РЕГИСТРАЦИИ, КАДАСТРА И КАРТОГРАФИИ
Действителен: с 02.08.2024 по 26.10.2025

полное наименование должности		инициалы, фамилия

Земельный участок
вид объекта недвижимости

Лист № 557 раздела 2	Всего листов раздела 2: 696	Всего разделов: 7	Всего листов выписки: 2111

02.08.2025г. № КУВИ-001/2025-147013173	
Кадастровый номер:	16:32:000000:169(Единое землепользование)

		сведения об осуществлении государственной регистрации сделки, права, ограничения права без необходимого в силу закона согласия третьего лица, органа:	данные отсутствуют	
		сведения об управляющем залогом и о договоре управления залогом, если такой договор заключен для управления ипотекой:	данные отсутствуют	
		сведения о депозитарии, который осуществляет хранение обездвиженной документарной закладной или электронной закладной:		
		ведения о внесении изменений или дополнений в регистрационную запись об ипотеке:		
1	Правообладатель (правообладатели):		1.231	Максимов Кузьма Петрович, 14.11.1941, сел.Андреевка Октябрьского района ТАССР, Гражданин РФ, СНИЛС 044-095-727 56 Паспорт гражданина Российской Федерации серия 92 03 №443542, выдан 28.08.2002, ОВД Нурлатского района Республики Татарстан
	Сведения о возможности предоставления третьим лицам персональных данных физического лица:		1.231.1	данные отсутствуют
2	Вид, номер, дата и время государственной регистрации права:		2.231	Общая долевая собственность, 1/297 16-16-03-001-2006-463.188 10.04.2006 00:00:00
3	Сведения об осуществлении государственной регистрации сделки, права без необходимого в силу закона согласия третьего лица, органа:		3.231	данные отсутствуют
4	Ограничение прав и обременение объекта недвижимости:			
	4.1	вид:	Аренда	
		дата государственной регистрации:	25.08.2006 00:00:00	
		номер государственной регистрации:	16-16-03-004-2006-160.1	
		срок, на который установлены ограничение прав и обременение объекта недвижимости:	Срок действия с 01.06.2006 по 01.06.2055 с 01.06.2006 по 01.06.2055	

полное наименование должности	ДОКУМЕНТ ПОДПИСАН ЭЛЕКТРОННОЙ ПОДПИСЬЮ Сертификат: 009F0BDC181A023B64597F1E2579BEFB50 Владелец: ФЕДЕРАЛЬНАЯ СЛУЖБА ГОСУДАРСТВЕННОЙ РЕГИСТРАЦИИ, КАДАСТРА И КАРТОГРАФИИ Действителен: с 02.08.2024 по 26.10.2025	инициалы, фамилия

Земельный участок
вид объекта недвижимости

Лист № 558 раздела 2	Всего листов раздела 2: 696	Всего разделов: 7	Всего листов выписки: 2111

02.08.2025г. № КУВИ-001/2025-147013173	
Кадастровый номер:	16:32:000000:169(Единое землепользование)

лицо, в пользу которого установлены ограничение прав и обременение объекта недвижимости:	Инякин Вячеслав Владимирович, 01.02.1961, с. Андреевка Октябрьского р-на Татарстан, Российская Федерация, СНИЛС 123-410-424 95 Паспорт гражданина Российской Федерации серия 36 06 №512897, выдан 22.08.2006, Жигулевским ГОВД Самарской обл. 423040, Респ. Татарстан, р-н. Нурлатский, г. Нурлат, ул. Г.Кариева, д. 12, кв. 9 Общество с ограниченной ответственностью "Агрофирма "Южная", ИНН: 1632008990
сведения о возможности предоставления третьим лицам персональных данных физического лица	данные отсутствуют
основание государственной регистрации:	Договор аренды земельного участка из земель сельскохозяйственного назначения, находящегося в общей долевой собственности, № 1, выдан 31.05.2006, заключили Тарасов В.В. от имени пайщиков иАфлятунов З.А. от имени ООО "Новый путь", дата государственной регистрации: 25.08.2006, номер государственной регистрации: 16-16-03-004-2006-160.1 Свидетельство о праве на наследство по закону, выдан 14.09.2021 Документ нотариально удостоверен: 14.09.2021 Мубаракшина Г.Н. 16/159-н/16-2021-5-297 Свидетельство о праве на наследство по завещанию, выдан 19.07.2023 Документ нотариально удостоверен: 19.07.2023 нотариус Нурлатского нотариального округа Республики Татарстан Мубаракшина Г.Н. 16/159-н/16-2023-3-1253 Договор дарения 7/3654 доли в праве общей долевой собственности земельного участка, № б/н, выдан 29.09.2023 Свидетельство о праве на наследство по завещанию, выдан 23.01.2024 Документ нотариально удостоверен: 23.01.2024 Щекач И.Ф., нотариусом Нурлатского нотариального округа Республики Татарстан 16/167-н/16-2024-2-47 Свидетельство о праве собственности, № 16/167-н/16-2024-3-279, выдан 23.09.2024, Щекач Ирина Федоровна, нотариус Нурлатского нотариального округа Республики Татарстан Документ нотариально удостоверен: 23.09.2024 Щекач Ирина Федоровна, нотариус Нурлатского нотариального округа Республики Татарстан 16/167-н/16-2024-3-279

ДОКУМЕНТ ПОДПИСАН
ЭЛЕКТРОННОЙ ПОДПИСЬЮ
Сертификат: 009F0BDC181A023B64597F1E2579BEFB50
Владелец: ФЕДЕРАЛЬНАЯ СЛУЖБА ГОСУДАРСТВЕННОЙ РЕГИСТРАЦИИ, КАДАСТРА И КАРТОГРАФИИ
Действителен: с 02.08.2024 по 26.10.2025

полное наименование должности		инициалы, фамилия

Земельный участок
вид объекта недвижимости

Лист № 559 раздела 2	Всего листов раздела 2: 696	Всего разделов: 7	Всего листов выписки: 2111

02.08.2025г. № КУВИ-001/2025-147013173	
Кадастровый номер:	16:32:000000:169(Единое землепользование)

			Свидетельство о праве на наследство по закону, № 16/167-н/16-2024-3-280, выдан 23.09.2024, Щекач Ирина Федоровна, нотариус Нурлатского нотариального округа Республики Татарстан Документ нотариально удостоверен: 23.09.2024 Щекач Ирина Федоровна, нотариус Нурлатского нотариального округа Республики Татарстан 16/167-н/16-2024-3-280 Свидетельство о праве собственности, № 16/167-н/16-2024-3-375, выдан 08.10.2024, Щекач Ирина Федоровна, нотариус Нурлатского нотариального округа Республики Татарстан Документ нотариально удостоверен: 08.10.2024 Щекач Ирина Федоровна, нотариус Нурлатского нотариального округа Республики Татарстан 16/167-н/16-2024-3-375 Свидетельство о праве на наследство по закону, № 16/167-н/16-2024-3-376, выдан 08.10.2024, Щекач Ирина Федоровна, нотариус Нурлатского нотариального округа Республики Татарстан Документ нотариально удостоверен: 08.10.2024 Щекач Ирина Федоровна, нотариус Нурлатского нотариального округа Республики Татарстан 16/167-н/16-2024-3-376 Свидетельство о праве на наследство по закону, выдан 16.12.2024 Документ нотариально удостоверен: 16.12.2024 нотариус Нурлатского нотариального округа Республики Татарстан Мубаракшина Г.Н. 16/159-н/16-2024-4-294
		сведения об осуществлении государственной регистрации сделки, права, ограничения права без необходимого в силу закона согласия третьего лица, органа:		данные отсутствуют
		сведения об управляющем залогом и о договоре управления залогом, если такой договор заключен для управления ипотекой:		данные отсутствуют
		сведения о депозитарии, который осуществляет хранение обездвиженной документарной закладной или электронной закладной:		
		ведения о внесении изменений или дополнений в регистрационную запись об ипотеке:		
1	Правообладатель (правообладатели):		1.232	Максимов Владимир Павлович, 04.02.1959, Гражданин РФ, СНИЛС 048-227-310 48 Паспорт гражданина Российской Федерации серия 92 03 №231582, выдан 31.05.2002, ОВД Нурлатского района Республики Татарстан
	Сведения о возможности предоставления третьим лицам персональных данных физического лица:		1.232.1	данные отсутствуют

ДОКУМЕНТ ПОДПИСАН
ЭЛЕКТРОННОЙ ПОДПИСЬЮ
Сертификат: 009F0BDC181A023B64597F1E2579BEFB50
Владелец: ФЕДЕРАЛЬНАЯ СЛУЖБА ГОСУДАРСТВЕННОЙ РЕГИСТРАЦИИ, КАДАСТРА И КАРТОГРАФИИ
Действителен: с 02.08.2024 по 26.10.2025

полное наименование должности		инициалы, фамилия

Земельный участок
вид объекта недвижимости

Лист № 560 раздела 2	Всего листов раздела 2: 696	Всего разделов: 7	Всего листов выписки: 2111

02.08.2025г. № КУВИ-001/2025-147013173	
Кадастровый номер:	16:32:000000:169(Единое землепользование)

2	Вид, номер, дата и время государственной регистрации права:		2.232	Общая долевая собственность, 1/297 16-16-03-001-2006-463.187 10.04.2006 00:00:00
3	Сведения об осуществлении государственной регистрации сделки, права без необходимого в силу закона согласия третьего лица, органа:		3.232	данные отсутствуют
4	Ограничение прав и обременение объекта недвижимости:			
	4.1	вид:		Аренда
		дата государственной регистрации:		25.08.2006 00:00:00
		номер государственной регистрации:		16-16-03-004-2006-160.1
		срок, на который установлены ограничение прав и обременение объекта недвижимости:		Срок действия с 01.06.2006 по 01.06.2055 с 01.06.2006 по 01.06.2055
		лицо, в пользу которого установлены ограничение прав и обременение объекта недвижимости:		Инякин Вячеслав Владимирович, 01.02.1961, с. Андреевка Октябрьского р-на Татарстан, Российская Федерация, СНИЛС 123-410-424 95 Паспорт гражданина Российской Федерации серия 36 06 №512897, выдан 22.08.2006, Жигулевским ГОВД Самарской обл. 423040, Респ. Татарстан, р-н. Нурлатский, г. Нурлат, ул. Г.Кариева, д. 12, кв. 9 Общество с ограниченной ответственностью "Агрофирма "Южная", ИНН: 1632008990
		сведения о возможности предоставления третьим лицам персональных данных физического лица		данные отсутствуют
		основание государственной регистрации:		Договор аренды земельного участка из земель сельскохозяйственного назначения, находящегося в общей долевой собственности, № 1, выдан 31.05.2006, заключили Тарасов В.В. от имени пайщиков иАфлятунов З.А. от имени ООО "Новый путь", дата государственной регистрации: 25.08.2006, номер государственной регистрации: 16-16-03-004-2006-160.1 Свидетельство о праве на наследство по закону, выдан 14.09.2021 Документ нотариально удостоверен: 14.09.2021 Мубаракшина Г.Н. 16/159-н/16-2021-5-297 Свидетельство о праве на наследство по завещанию, выдан 19.07.2023 Документ нотариально удостоверен: 19.07.2023 нотариус Нурлатского нотариального округа Республики Татарстан Мубаракшина Г.Н. 16/159-н/16-2023-3-1253

полное наименование должности		инициалы, фамилия

ДОКУМЕНТ ПОДПИСАН
ЭЛЕКТРОННОЙ ПОДПИСЬЮ
Сертификат: 009F0BDC181A023B64597F1E2579BEFB50
Владелец: ФЕДЕРАЛЬНАЯ СЛУЖБА ГОСУДАРСТВЕННОЙ РЕГИСТРАЦИИ, КАДАСТРА И КАРТОГРАФИИ
Действителен: с 02.08.2024 по 26.10.2025

Земельный участок
вид объекта недвижимости

Лист № 561 раздела 2	Всего листов раздела 2: 696	Всего разделов: 7	Всего листов выписки: 2111

02.08.2025г. № КУВИ-001/2025-147013173	
Кадастровый номер:	16:32:000000:169(Единое землепользование)

	Договор дарения 7/3654 доли в праве общей долевой собственности земельного участка, № б/н, выдан 29.09.2023 Свидетельство о праве на наследство по завещанию, выдан 23.01.2024 Документ нотариально удостоверен: 23.01.2024 Щекач И.Ф., нотариусом Нурлатского нотариального округа Республики Татарстан 16/167-н/16-2024-2-47 Свидетельство о праве собственности, № 16/167-н/16-2024-3-279, выдан 23.09.2024, Щекач Ирина Федоровна, нотариус Нурлатского нотариального округа Республики Татарстан Документ нотариально удостоверен: 23.09.2024 Щекач Ирина Федоровна, нотариус Нурлатского нотариального округа Республики Татарстан 16/167-н/16-2024-3-279 Свидетельство о праве на наследство по закону, № 16/167-н/16-2024-3-280, выдан 23.09.2024, Щекач Ирина Федоровна, нотариус Нурлатского нотариального округа Республики Татарстан Документ нотариально удостоверен: 23.09.2024 Щекач Ирина Федоровна, нотариус Нурлатского нотариального округа Республики Татарстан 16/167-н/16-2024-3-280 Свидетельство о праве собственности, № 16/167-н/16-2024-3-375, выдан 08.10.2024, Щекач Ирина Федоровна, нотариус Нурлатского нотариального округа Республики Татарстан Документ нотариально удостоверен: 08.10.2024 Щекач Ирина Федоровна, нотариус Нурлатского нотариального округа Республики Татарстан 16/167-н/16-2024-3-375 Свидетельство о праве на наследство по закону, № 16/167-н/16-2024-3-376, выдан 08.10.2024, Щекач Ирина Федоровна, нотариус Нурлатского нотариального округа Республики Татарстан Документ нотариально удостоверен: 08.10.2024 Щекач Ирина Федоровна, нотариус Нурлатского нотариального округа Республики Татарстан 16/167-н/16-2024-3-376 Свидетельство о праве на наследство по закону, выдан 16.12.2024 Документ нотариально удостоверен: 16.12.2024 нотариус Нурлатского нотариального округа Республики Татарстан Мубаракшина Г.Н. 16/159-н/16-2024-4-294
сведения об осуществлении государственной регистрации сделки, права, ограничения права без необходимого в силу закона согласия третьего лица, органа:	данные отсутствуют

ДОКУМЕНТ ПОДПИСАН
ЭЛЕКТРОННОЙ ПОДПИСЬЮ
Сертификат: 009F0BDC181A023B64597F1E2579BEFB50
Владелец: ФЕДЕРАЛЬНАЯ СЛУЖБА ГОСУДАРСТВЕННОЙ РЕГИСТРАЦИИ, КАДАСТРА И КАРТОГРАФИИ
Действителен: с 02.08.2024 по 26.10.2025

полное наименование должности		инициалы, фамилия

Земельный участок
вид объекта недвижимости

Лист № 562 раздела 2	Всего листов раздела 2: 696	Всего разделов: 7	Всего листов выписки: 2111

02.08.2025г. № КУВИ-001/2025-147013173	
Кадастровый номер:	16:32:000000:169(Единое землепользование)

		сведения об управляющем залогом и о договоре управления залогом, если такой договор заключен для управления ипотекой:	данные отсутствуют	
		сведения о депозитарии, который осуществляет хранение обездвиженной документарной закладной или электронной закладной:		
		ведения о внесении изменений или дополнений в регистрационную запись об ипотеке:		
1	Правообладатель (правообладатели):		1.233	Макарова Клавдия Николаевна, 17.07.1955, сел. Богдашкино Октябрьского района ТАССР, Гражданка РФ, СНИЛС 048-227-313 51 Паспорт гражданина Российской Федерации серия 92 04 №522551, выдан 20.05.2003, ОВД Нурлатского района Республики Татарстан
	Сведения о возможности предоставления третьим лицам персональных данных физического лица:		1.233.1	данные отсутствуют
2	Вид, номер, дата и время государственной регистрации права:		2.233	Общая долевая собственность, 1/297 16-16-03-001-2006-463.186 10.04.2006 00:00:00
3	Сведения об осуществлении государственной регистрации сделки, права без необходимого в силу закона согласия третьего лица, органа:		3.233	данные отсутствуют
4	Ограничение прав и обременение объекта недвижимости:			
	4.1	вид:	Аренда	
		дата государственной регистрации:	25.08.2006 00:00:00	
		номер государственной регистрации:	16-16-03-004-2006-160.1	
		срок, на который установлены ограничение прав и обременение объекта недвижимости:	Срок действия с 01.06.2006 по 01.06.2055 с 01.06.2006 по 01.06.2055	
		лицо, в пользу которого установлены ограничение прав и обременение объекта недвижимости:	Инякин Вячеслав Владимирович, 01.02.1961, с. Андреевка Октябрьского р-на Татарстан, Российская Федерация, СНИЛС 123-410-424 95 Паспорт гражданина Российской Федерации серия 36 06 №512897, выдан 22.08.2006, Жигулевским ГОВД Самарской обл. 423040, Респ. Татарстан, р-н. Нурлатский, г. Нурлат, ул. Г.Кариева, д. 12, кв. 9 Общество с ограниченной ответственностью "Агрофирма "Южная", ИНН: 1632008990	

ДОКУМЕНТ ПОДПИСАН
ЭЛЕКТРОННОЙ ПОДПИСЬЮ
Сертификат: 009F0BDC181A023B64597F1E2579BEFB50
Владелец: ФЕДЕРАЛЬНАЯ СЛУЖБА ГОСУДАРСТВЕННОЙ РЕГИСТРАЦИИ, КАДАСТРА И КАРТОГРАФИИ
Действителен: с 02.08.2024 по 26.10.2025

полное наименование должности		инициалы, фамилия

Земельный участок
вид объекта недвижимости

Лист № 563 раздела 2	Всего листов раздела 2: 696	Всего разделов: 7	Всего листов выписки: 2111

02.08.2025г. № КУВИ-001/2025-147013173	
Кадастровый номер:	16:32:000000:169(Единое землепользование)

сведения о возможности предоставления третьим лицам персональных данных физического лица	данные отсутствуют
основание государственной регистрации:	Договор аренды земельного участка из земель сельскохозяйственного назначения, находящегося в общей долевой собственности, № 1, выдан 31.05.2006, заключили Тарасов В.В. от имени пайщиков иАфлятунов З.А. от имени ООО "Новый путь", дата государственной регистрации: 25.08.2006, номер государственной регистрации: 16-16-03-004-2006-160.1 Свидетельство о праве на наследство по закону, выдан 14.09.2021 Документ нотариально удостоверен: 14.09.2021 Мубаракшина Г.Н. 16/159-н/16-2021-5-297 Свидетельство о праве на наследство по завещанию, выдан 19.07.2023 Документ нотариально удостоверен: 19.07.2023 нотариус Нурлатского нотариального округа Республики Татарстан Мубаракшина Г.Н. 16/159-н/16-2023-3-1253 Договор дарения 7/3654 доли в праве общей долевой собственности земельного участка, № б/н, выдан 29.09.2023 Свидетельство о праве на наследство по завещанию, выдан 23.01.2024 Документ нотариально удостоверен: 23.01.2024 Щекач И.Ф., нотариусом Нурлатского нотариального округа Республики Татарстан 16/167-н/16-2024-2-47 Свидетельство о праве собственности, № 16/167-н/16-2024-3-279, выдан 23.09.2024, Щекач Ирина Федоровна, нотариус Нурлатского нотариального округа Республики Татарстан Документ нотариально удостоверен: 23.09.2024 Щекач Ирина Федоровна, нотариус Нурлатского нотариального округа Республики Татарстан 16/167-н/16-2024-3-279 Свидетельство о праве на наследство по закону, № 16/167-н/16-2024-3-280, выдан 23.09.2024, Щекач Ирина Федоровна, нотариус Нурлатского нотариального округа Республики Татарстан Документ нотариально удостоверен: 23.09.2024 Щекач Ирина Федоровна, нотариус Нурлатского нотариального округа Республики Татарстан 16/167-н/16-2024-3-280

ДОКУМЕНТ ПОДПИСАН
ЭЛЕКТРОННОЙ ПОДПИСЬЮ
Сертификат: 009F0BDC181A023B64597F1E2579BEFB50
Владелец: ФЕДЕРАЛЬНАЯ СЛУЖБА ГОСУДАРСТВЕННОЙ РЕГИСТРАЦИИ, КАДАСТРА И КАРТОГРАФИИ
Действителен: с 02.08.2024 по 26.10.2025

полное наименование должности	инициалы, фамилия

Земельный участок
вид объекта недвижимости

Лист № 564 раздела 2	Всего листов раздела 2: 696	Всего разделов: 7	Всего листов выписки: 2111

02.08.2025г. № КУВИ-001/2025-147013173	
Кадастровый номер:	16:32:000000:169(Единое землепользование)

			Свидетельство о праве собственности, № 16/167-н/16-2024-3-375, выдан 08.10.2024, Щекач Ирина Федоровна, нотариус Нурлатского нотариального округа Республики Татарстан Документ нотариально удостоверен: 08.10.2024 Щекач Ирина Федоровна, нотариус Нурлатского нотариального округа Республики Татарстан 16/167-н/16-2024-3-375 Свидетельство о праве на наследство по закону, № 16/167-н/16-2024-3-376, выдан 08.10.2024, Щекач Ирина Федоровна, нотариус Нурлатского нотариального округа Республики Татарстан Документ нотариально удостоверен: 08.10.2024 Щекач Ирина Федоровна, нотариус Нурлатского нотариального округа Республики Татарстан 16/167-н/16-2024-3-376 Свидетельство о праве на наследство по закону, выдан 16.12.2024 Документ нотариально удостоверен: 16.12.2024 нотариус Нурлатского нотариального округа Республики Татарстан Мубаракшина Г.Н. 16/159-н/16-2024-4-294
		сведения об осуществлении государственной регистрации сделки, права, ограничения права без необходимого в силу закона согласия третьего лица, органа:		данные отсутствуют
		сведения об управляющем залогом и о договоре управления залогом, если такой договор заключен для управления ипотекой:		данные отсутствуют
		сведения о депозитарии, который осуществляет хранение обездвиженной документарной закладной или электронной закладной:		
		ведения о внесении изменений или дополнений в регистрационную запись об ипотеке:		
1	Правообладатель (правообладатели):		1.234	Литвиненко Владимир Николаевич, 06.03.1955, г. Ташкент Узбекской ССР, Гражданин РФ, СНИЛС 131-877-912 81 Паспорт гражданина Российской Федерации серия 92 05 №109295, выдан 18.12.2003, ОВД Нурлатского района Республики Татарстан
	Сведения о возможности предоставления третьим лицам персональных данных физического лица:		1.234.1	данные отсутствуют
2	Вид, номер, дата и время государственной регистрации права:		2.234	Общая долевая собственность, 1/297 16-16-03-001-2006-463.184 10.04.2006 00:00:00

ДОКУМЕНТ ПОДПИСАН
ЭЛЕКТРОННОЙ ПОДПИСЬЮ
Сертификат: 009F0BDC181A023B64597F1E2579BEFB50
Владелец: ФЕДЕРАЛЬНАЯ СЛУЖБА ГОСУДАРСТВЕННОЙ РЕГИСТРАЦИИ, КАДАСТРА И КАРТОГРАФИИ
Действителен: с 02.08.2024 по 26.10.2025

полное наименование должности		инициалы, фамилия

Земельный участок
вид объекта недвижимости

Лист № 565 раздела 2	Всего листов раздела 2: 696	Всего разделов: 7	Всего листов выписки: 2111

02.08.2025г. № КУВИ-001/2025-147013173	
Кадастровый номер:	16:32:000000:169(Единое землепользование)

3	Сведения об осуществлении государственной регистрации сделки, права без необходимого в силу закона согласия третьего лица, органа:		3.234	данные отсутствуют
4	Ограничение прав и обременение объекта недвижимости:			
	4.1	вид:		Аренда
		дата государственной регистрации:		25.08.2006 00:00:00
		номер государственной регистрации:		16-16-03-004-2006-160.1
		срок, на который установлены ограничение прав и обременение объекта недвижимости:		Срок действия с 01.06.2006 по 01.06.2055 с 01.06.2006 по 01.06.2055
		лицо, в пользу которого установлены ограничение прав и обременение объекта недвижимости:		Инякин Вячеслав Владимирович, 01.02.1961, с. Андреевка Октябрьского р-на Татарстан, Российская Федерация, СНИЛС 123-410-424 95 Паспорт гражданина Российской Федерации серия 36 06 №512897, выдан 22.08.2006, Жигулевским ГОВД Самарской обл. 423040, Респ. Татарстан, р-н. Нурлатский, г. Нурлат, ул. Г.Кариева, д. 12, кв. 9 Общество с ограниченной ответственностью "Агрофирма "Южная", ИНН: 1632008990
		сведения о возможности предоставления третьим лицам персональных данных физического лица		данные отсутствуют
		основание государственной регистрации:		Договор аренды земельного участка из земель сельскохозяйственного назначения, находящегося в общей долевой собственности, № 1, выдан 31.05.2006, заключили Тарасов В.В. от имени пайщиков иАфлятунов З.А. от имени ООО "Новый путь", дата государственной регистрации: 25.08.2006, номер государственной регистрации: 16-16-03-004-2006-160.1 Свидетельство о праве на наследство по закону, выдан 14.09.2021 Документ нотариально удостоверен: 14.09.2021 Мубаракшина Г.Н. 16/159-н/16-2021-5-297 Свидетельство о праве на наследство по завещанию, выдан 19.07.2023 Документ нотариально удостоверен: 19.07.2023 нотариус Нурлатского нотариального округа Республики Татарстан Мубаракшина Г.Н. 16/159-н/16-2023-3-1253 Договор дарения 7/3654 доли в праве общей долевой собственности земельного участка, № б/н, выдан 29.09.2023

ДОКУМЕНТ ПОДПИСАН
ЭЛЕКТРОННОЙ ПОДПИСЬЮ
Сертификат: 009F0BDC181A023B64597F1E2579BEFB50
Владелец: ФЕДЕРАЛЬНАЯ СЛУЖБА ГОСУДАРСТВЕННОЙ РЕГИСТРАЦИИ, КАДАСТРА И КАРТОГРАФИИ
Действителен: с 02.08.2024 по 26.10.2025

полное наименование должности		инициалы, фамилия

Земельный участок
вид объекта недвижимости

Лист № 566 раздела 2	Всего листов раздела 2: 696	Всего разделов: 7	Всего листов выписки: 2111

02.08.2025г. № КУВИ-001/2025-147013173	
Кадастровый номер:	16:32:000000:169(Единое землепользование)

	Свидетельство о праве на наследство по завещанию, выдан 23.01.2024 Документ нотариально удостоверен: 23.01.2024 Щекач И.Ф., нотариусом Нурлатского нотариального округа Республики Татарстан 16/167-н/16-2024-2-47 Свидетельство о праве собственности, № 16/167-н/16-2024-3-279, выдан 23.09.2024, Щекач Ирина Федоровна, нотариус Нурлатского нотариального округа Республики Татарстан Документ нотариально удостоверен: 23.09.2024 Щекач Ирина Федоровна, нотариус Нурлатского нотариального округа Республики Татарстан 16/167-н/16-2024-3-279 Свидетельство о праве на наследство по закону, № 16/167-н/16-2024-3-280, выдан 23.09.2024, Щекач Ирина Федоровна, нотариус Нурлатского нотариального округа Республики Татарстан Документ нотариально удостоверен: 23.09.2024 Щекач Ирина Федоровна, нотариус Нурлатского нотариального округа Республики Татарстан 16/167-н/16-2024-3-280 Свидетельство о праве собственности, № 16/167-н/16-2024-3-375, выдан 08.10.2024, Щекач Ирина Федоровна, нотариус Нурлатского нотариального округа Республики Татарстан Документ нотариально удостоверен: 08.10.2024 Щекач Ирина Федоровна, нотариус Нурлатского нотариального округа Республики Татарстан 16/167-н/16-2024-3-375 Свидетельство о праве на наследство по закону, № 16/167-н/16-2024-3-376, выдан 08.10.2024, Щекач Ирина Федоровна, нотариус Нурлатского нотариального округа Республики Татарстан Документ нотариально удостоверен: 08.10.2024 Щекач Ирина Федоровна, нотариус Нурлатского нотариального округа Республики Татарстан 16/167-н/16-2024-3-376 Свидетельство о праве на наследство по закону, выдан 16.12.2024 Документ нотариально удостоверен: 16.12.2024 нотариус Нурлатского нотариального округа Республики Татарстан Мубаракшина Г.Н. 16/159-н/16-2024-4-294
сведения об осуществлении государственной регистрации сделки, права, ограничения права без необходимого в силу закона согласия третьего лица, органа:	данные отсутствуют
сведения об управляющем залогом и о договоре управления залогом, если такой договор заключен для управления ипотекой:	данные отсутствуют

ДОКУМЕНТ ПОДПИСАН
ЭЛЕКТРОННОЙ ПОДПИСЬЮ
Сертификат: 009F0BDC181A023B64597F1E2579BEFB50
Владелец: ФЕДЕРАЛЬНАЯ СЛУЖБА ГОСУДАРСТВЕННОЙ РЕГИСТРАЦИИ, КАДАСТРА И КАРТОГРАФИИ
Действителен: с 02.08.2024 по 26.10.2025

полное наименование должности		инициалы, фамилия

Земельный участок
вид объекта недвижимости

Лист № 567 раздела 2	Всего листов раздела 2: 696	Всего разделов: 7	Всего листов выписки: 2111

02.08.2025г. № КУВИ-001/2025-147013173	
Кадастровый номер:	16:32:000000:169(Единое землепользование)

		сведения о депозитарии, который осуществляет хранение обездвиженной документарной закладной или электронной закладной:		
		ведения о внесении изменений или дополнений в регистрационную запись об ипотеке:		
1	Правообладатель (правообладатели):		1.235	Лаврентьева Надежда Николаевна, 09.02.1960, п.Бутайха Октябрьского района ТАССР, Гражданка РФ, СНИЛС 117-266-385 61 Паспорт гражданина Российской Федерации серия 92 05 №576784, выдан 04.03.2005, ОВД Нурлатского района Республики Татарстан
	Сведения о возможности предоставления третьим лицам персональных данных физического лица:		1.235.1	данные отсутствуют
2	Вид, номер, дата и время государственной регистрации права:		2.235	Общая долевая собственность, 1/297 16-16-03-001-2006-463.182 10.04.2006 00:00:00
3	Сведения об осуществлении государственной регистрации сделки, права без необходимого в силу закона согласия третьего лица, органа:		3.235	данные отсутствуют
4	Ограничение прав и обременение объекта недвижимости:			
	4.1	вид:	Аренда	
		дата государственной регистрации:	25.08.2006 00:00:00	
		номер государственной регистрации:	16-16-03-004-2006-160.1	
		срок, на который установлены ограничение прав и обременение объекта недвижимости:	Срок действия с 01.06.2006 по 01.06.2055 с 01.06.2006 по 01.06.2055	
		лицо, в пользу которого установлены ограничение прав и обременение объекта недвижимости:	Инякин Вячеслав Владимирович, 01.02.1961, с. Андреевка Октябрьского р-на Татарстан, Российская Федерация, СНИЛС 123-410-424 95 Паспорт гражданина Российской Федерации серия 36 06 №512897, выдан 22.08.2006, Жигулевским ГОВД Самарской обл. 423040, Респ. Татарстан, р-н. Нурлатский, г. Нурлат, ул. Г.Кариева, д. 12, кв. 9 Общество с ограниченной ответственностью "Агрофирма "Южная", ИНН: 1632008990	
		сведения о возможности предоставления третьим лицам персональных данных физического лица	данные отсутствуют	

ДОКУМЕНТ ПОДПИСАН
ЭЛЕКТРОННОЙ ПОДПИСЬЮ
Сертификат: 009F0BDC181A023B64597F1E2579BEFB50
Владелец: ФЕДЕРАЛЬНАЯ СЛУЖБА ГОСУДАРСТВЕННОЙ РЕГИСТРАЦИИ, КАДАСТРА И КАРТОГРАФИИ
Действителен: с 02.08.2024 по 26.10.2025

полное наименование должности		инициалы, фамилия

Земельный участок
вид объекта недвижимости

Лист № 568 раздела 2	Всего листов раздела 2: 696	Всего разделов: 7	Всего листов выписки: 2111

02.08.2025г. № КУВИ-001/2025-147013173	
Кадастровый номер:	16:32:000000:169(Единое землепользование)

основание государственной регистрации:	Договор аренды земельного участка из земель сельскохозяйственного назначения, находящегося в общей долевой собственности, № 1, выдан 31.05.2006, заключили Тарасов В.В. от имени пайщиков иАфлятунов З.А. от имени ООО "Новый путь", дата государственной регистрации: 25.08.2006, номер государственной регистрации: 16-16-03-004-2006-160.1 Свидетельство о праве на наследство по закону, выдан 14.09.2021 Документ нотариально удостоверен: 14.09.2021 Мубаракшина Г.Н. 16/159-н/16-2021-5-297 Свидетельство о праве на наследство по завещанию, выдан 19.07.2023 Документ нотариально удостоверен: 19.07.2023 нотариус Нурлатского нотариального округа Республики Татарстан Мубаракшина Г.Н. 16/159-н/16-2023-3-1253 Договор дарения 7/3654 доли в праве общей долевой собственности земельного участка, № б/н, выдан 29.09.2023 Свидетельство о праве на наследство по завещанию, выдан 23.01.2024 Документ нотариально удостоверен: 23.01.2024 Щекач И.Ф., нотариусом Нурлатского нотариального округа Республики Татарстан 16/167-н/16-2024-2-47 Свидетельство о праве собственности, № 16/167-н/16-2024-3-279, выдан 23.09.2024, Щекач Ирина Федоровна, нотариус Нурлатского нотариального округа Республики Татарстан Документ нотариально удостоверен: 23.09.2024 Щекач Ирина Федоровна, нотариус Нурлатского нотариального округа Республики Татарстан 16/167-н/16-2024-3-279 Свидетельство о праве на наследство по закону, № 16/167-н/16-2024-3-280, выдан 23.09.2024, Щекач Ирина Федоровна, нотариус Нурлатского нотариального округа Республики Татарстан Документ нотариально удостоверен: 23.09.2024 Щекач Ирина Федоровна, нотариус Нурлатского нотариального округа Республики Татарстан 16/167-н/16-2024-3-280 Свидетельство о праве собственности, № 16/167-н/16-2024-3-375, выдан 08.10.2024, Щекач Ирина Федоровна, нотариус Нурлатского нотариального округа Республики Татарстан Документ нотариально удостоверен: 08.10.2024 Щекач Ирина Федоровна, нотариус Нурлатского нотариального округа Республики Татарстан 16/167-н/16-2024-3-375

ДОКУМЕНТ ПОДПИСАН
ЭЛЕКТРОННОЙ ПОДПИСЬЮ
Сертификат: 009F0BDC181A023B64597F1E2579BEFB50
Владелец: ФЕДЕРАЛЬНАЯ СЛУЖБА ГОСУДАРСТВЕННОЙ РЕГИСТРАЦИИ, КАДАСТРА И КАРТОГРАФИИ
Действителен: с 02.08.2024 по 26.10.2025

полное наименование должности		инициалы, фамилия

Земельный участок
вид объекта недвижимости

Лист № 569 раздела 2	Всего листов раздела 2: 696	Всего разделов: 7	Всего листов выписки: 2111

02.08.2025г. № КУВИ-001/2025-147013173	
Кадастровый номер:	16:32:000000:169(Единое землепользование)

			Свидетельство о праве на наследство по закону, № 16/167-н/16-2024-3-376, выдан 08.10.2024, Щекач Ирина Федоровна, нотариус Нурлатского нотариального округа Республики Татарстан Документ нотариально удостоверен: 08.10.2024 Щекач Ирина Федоровна, нотариус Нурлатского нотариального округа Республики Татарстан 16/167-н/16-2024-3-376 Свидетельство о праве на наследство по закону, выдан 16.12.2024 Документ нотариально удостоверен: 16.12.2024 нотариус Нурлатского нотариального округа Республики Татарстан Мубаракшина Г.Н. 16/159-н/16-2024-4-294	
		сведения об осуществлении государственной регистрации сделки, права, ограничения права без необходимого в силу закона согласия третьего лица, органа:	данные отсутствуют	
		сведения об управляющем залогом и о договоре управления залогом, если такой договор заключен для управления ипотекой:	данные отсутствуют	
		сведения о депозитарии, который осуществляет хранение обездвиженной документарной закладной или электронной закладной:		
		ведения о внесении изменений или дополнений в регистрационную запись об ипотеке:		
1	Правообладатель (правообладатели):		1.236	Лаврентьева Надежда Алексеевна, 22.08.1971, с.Андреевка Октябрьский район Татарская АССР, Российская Федерация, СНИЛС 112-122-956 98 Паспорт гражданина Российской Федерации серия 92 16 №110808, выдан 15.09.2016, Отделением УФМС России по Республике Татарстан в Нурлатском районе Республика Татарстан (Татарстан), Нурлатский район, с.Андреевка, ул.Полевая, д.52
	Сведения о возможности предоставления третьим лицам персональных данных физического лица:		1.236.1	данные отсутствуют
2	Вид, номер, дата и время государственной регистрации права:		2.236	Общая долевая собственность, 1/297 16-16-03-001-2006-463.181 10.04.2006 00:00:00
3	Сведения об осуществлении государственной регистрации сделки, права без необходимого в силу закона согласия третьего лица, органа:		3.236	данные отсутствуют
4	Ограничение прав и обременение объекта недвижимости:			
	4.1	вид:	Аренда	

ДОКУМЕНТ ПОДПИСАН
ЭЛЕКТРОННОЙ ПОДПИСЬЮ
Сертификат: 009F0BDC181A023B64597F1E2579BEFB50
Владелец: ФЕДЕРАЛЬНАЯ СЛУЖБА ГОСУДАРСТВЕННОЙ РЕГИСТРАЦИИ, КАДАСТРА И КАРТОГРАФИИ
Действителен: с 02.08.2024 по 26.10.2025

полное наименование должности	инициалы, фамилия

Земельный участок
вид объекта недвижимости

Лист № 570 раздела 2	Всего листов раздела 2: 696	Всего разделов: 7	Всего листов выписки: 2111

02.08.2025г. № КУВИ-001/2025-147013173	
Кадастровый номер:	16:32:000000:169(Единое землепользование)

дата государственной регистрации:	25.08.2006 00:00:00
номер государственной регистрации:	16-16-03-004-2006-160.1
срок, на который установлены ограничение прав и обременение объекта недвижимости:	Срок действия с 01.06.2006 по 01.06.2055 с 01.06.2006 по 01.06.2055
лицо, в пользу которого установлены ограничение прав и обременение объекта недвижимости:	Инякин Вячеслав Владимирович, 01.02.1961, с. Андреевка Октябрьского р-на Татарстан, Российская Федерация, СНИЛС 123-410-424 95 Паспорт гражданина Российской Федерации серия 36 06 №512897, выдан 22.08.2006, Жигулевским ГОВД Самарской обл. 423040, Респ. Татарстан, р-н. Нурлатский, г. Нурлат, ул. Г.Кариева, д. 12, кв. 9 Общество с ограниченной ответственностью "Агрофирма "Южная", ИНН: 1632008990
сведения о возможности предоставления третьим лицам персональных данных физического лица	данные отсутствуют
основание государственной регистрации:	Договор аренды земельного участка из земель сельскохозяйственного назначения, находящегося в общей долевой собственности, № 1, выдан 31.05.2006, заключили Тарасов В.В. от имени пайщиков иАфлятунов З.А. от имени ООО "Новый путь", дата государственной регистрации: 25.08.2006, номер государственной регистрации: 16-16-03-004-2006-160.1 Свидетельство о праве на наследство по закону, выдан 14.09.2021 Документ нотариально удостоверен: 14.09.2021 Мубаракшина Г.Н. 16/159-н/16-2021-5-297 Свидетельство о праве на наследство по завещанию, выдан 19.07.2023 Документ нотариально удостоверен: 19.07.2023 нотариус Нурлатского нотариального округа Республики Татарстан Мубаракшина Г.Н. 16/159-н/16-2023-3-1253 Договор дарения 7/3654 доли в праве общей долевой собственности земельного участка, № б/н, выдан 29.09.2023 Свидетельство о праве на наследство по завещанию, выдан 23.01.2024 Документ нотариально удостоверен: 23.01.2024 Щекач И.Ф., нотариусом Нурлатского нотариального округа Республики Татарстан 16/167-н/16-2024-2-47

полное наименование должности		инициалы, фамилия

ДОКУМЕНТ ПОДПИСАН
ЭЛЕКТРОННОЙ ПОДПИСЬЮ
Сертификат: 009F0BDC181A023B64597F1E2579BEFB50
Владелец: ФЕДЕРАЛЬНАЯ СЛУЖБА ГОСУДАРСТВЕННОЙ РЕГИСТРАЦИИ, КАДАСТРА И КАРТОГРАФИИ
Действителен: с 02.08.2024 по 26.10.2025

Земельный участок
вид объекта недвижимости

Лист № 571 раздела 2	Всего листов раздела 2: 696	Всего разделов: 7	Всего листов выписки: 2111

02.08.2025г. № КУВИ-001/2025-147013173	
Кадастровый номер:	16:32:000000:169(Единое землепользование)

	Свидетельство о праве собственности, № 16/167-н/16-2024-3-279, выдан 23.09.2024, Щекач Ирина Федоровна, нотариус Нурлатского нотариального округа Республики Татарстан Документ нотариально удостоверен: 23.09.2024 Щекач Ирина Федоровна, нотариус Нурлатского нотариального округа Республики Татарстан 16/167-н/16-2024-3-279 Свидетельство о праве на наследство по закону, № 16/167-н/16-2024-3-280, выдан 23.09.2024, Щекач Ирина Федоровна, нотариус Нурлатского нотариального округа Республики Татарстан Документ нотариально удостоверен: 23.09.2024 Щекач Ирина Федоровна, нотариус Нурлатского нотариального округа Республики Татарстан 16/167-н/16-2024-3-280 Свидетельство о праве собственности, № 16/167-н/16-2024-3-375, выдан 08.10.2024, Щекач Ирина Федоровна, нотариус Нурлатского нотариального округа Республики Татарстан Документ нотариально удостоверен: 08.10.2024 Щекач Ирина Федоровна, нотариус Нурлатского нотариального округа Республики Татарстан 16/167-н/16-2024-3-375 Свидетельство о праве на наследство по закону, № 16/167-н/16-2024-3-376, выдан 08.10.2024, Щекач Ирина Федоровна, нотариус Нурлатского нотариального округа Республики Татарстан Документ нотариально удостоверен: 08.10.2024 Щекач Ирина Федоровна, нотариус Нурлатского нотариального округа Республики Татарстан 16/167-н/16-2024-3-376 Свидетельство о праве на наследство по закону, выдан 16.12.2024 Документ нотариально удостоверен: 16.12.2024 нотариус Нурлатского нотариального округа Республики Татарстан Мубаракшина Г.Н. 16/159-н/16-2024-4-294
сведения об осуществлении государственной регистрации сделки, права, ограничения права без необходимого в силу закона согласия третьего лица, органа:	данные отсутствуют
сведения об управляющем залогом и о договоре управления залогом, если такой договор заключен для управления ипотекой:	данные отсутствуют
сведения о депозитарии, который осуществляет хранение обездвиженной документарной закладной или электронной закладной:	
ведения о внесении изменений или дополнений в регистрационную запись об ипотеке:	

полное наименование должности	ДОКУМЕНТ ПОДПИСАН ЭЛЕКТРОННОЙ ПОДПИСЬЮ Сертификат: 009F0BDC181A023B64597F1E2579BEFB50 Владелец: ФЕДЕРАЛЬНАЯ СЛУЖБА ГОСУДАРСТВЕННОЙ РЕГИСТРАЦИИ, КАДАСТРА И КАРТОГРАФИИ Действителен: с 02.08.2024 по 26.10.2025	инициалы, фамилия

Земельный участок
вид объекта недвижимости

Лист № 572 раздела 2	Всего листов раздела 2: 696	Всего разделов: 7	Всего листов выписки: 2111

02.08.2025г. № КУВИ-001/2025-147013173	
Кадастровый номер:	16:32:000000:169(Единое землепользование)

1	Правообладатель (правообладатели):		1.237	Лаврентьева Лидия Кузьминична, 03.12.1946, Гражданка РФ, СНИЛС 091-104-021 05 Паспорт гражданина Российской Федерации серия 92 04 №027421, выдан 26.03.2003, ОВД Нурлатского района Республики Татарстан
	Сведения о возможности предоставления третьим лицам персональных данных физического лица:		1.237.1	данные отсутствуют
2	Вид, номер, дата и время государственной регистрации права:		2.237	Общая долевая собственность, 1/297 16-16-03-001-2006-463.180 10.04.2006 00:00:00
3	Сведения об осуществлении государственной регистрации сделки, права без необходимого в силу закона согласия третьего лица, органа:		3.237	данные отсутствуют
4	Ограничение прав и обременение объекта недвижимости:			
	4.1	вид:		Аренда
		дата государственной регистрации:		25.08.2006 00:00:00
		номер государственной регистрации:		16-16-03-004-2006-160.1
		срок, на который установлены ограничение прав и обременение объекта недвижимости:		Срок действия с 01.06.2006 по 01.06.2055 с 01.06.2006 по 01.06.2055
		лицо, в пользу которого установлены ограничение прав и обременение объекта недвижимости:		Инякин Вячеслав Владимирович, 01.02.1961, с. Андреевка Октябрьского р-на Татарстан, Российская Федерация, СНИЛС 123-410-424 95 Паспорт гражданина Российской Федерации серия 36 06 №512897, выдан 22.08.2006, Жигулевским ГОВД Самарской обл. 423040, Респ. Татарстан, р-н. Нурлатский, г. Нурлат, ул. Г.Кариева, д. 12, кв. 9 Общество с ограниченной ответственностью "Агрофирма "Южная", ИНН: 1632008990
		сведения о возможности предоставления третьим лицам персональных данных физического лица		данные отсутствуют
		основание государственной регистрации:		Договор аренды земельного участка из земель сельскохозяйственного назначения, находящегося в общей долевой собственности, № 1, выдан 31.05.2006, заключили Тарасов В.В. от имени пайщиков иАфлятунов З.А. от имени ООО "Новый путь", дата государственной регистрации: 25.08.2006, номер государственной регистрации: 16-16-03-004-2006-160.1 Свидетельство о праве на наследство по закону, выдан 14.09.2021 Документ нотариально удостоверен: 14.09.2021 Мубаракшина Г.Н. 16/159-н/16-2021-5-297

полное наименование должности		инициалы, фамилия

ДОКУМЕНТ ПОДПИСАН
ЭЛЕКТРОННОЙ ПОДПИСЬЮ
Сертификат: 009F0BDC181A023B64597F1E2579BEFB50
Владелец: ФЕДЕРАЛЬНАЯ СЛУЖБА ГОСУДАРСТВЕННОЙ РЕГИСТРАЦИИ, КАДАСТРА И КАРТОГРАФИИ
Действителен: с 02.08.2024 по 26.10.2025

Земельный участок
вид объекта недвижимости

Лист № 573 раздела 2	Всего листов раздела 2: 696	Всего разделов: 7	Всего листов выписки: 2111

02.08.2025г. № КУВИ-001/2025-147013173	
Кадастровый номер:	16:32:000000:169(Единое землепользование)

			Свидетельство о праве на наследство по завещанию, выдан 19.07.2023 Документ нотариально удостоверен: 19.07.2023 нотариус Нурлатского нотариального округа Республики Татарстан Мубаракшина Г.Н. 16/159-н/16-2023-3-1253 Договор дарения 7/3654 доли в праве общей долевой собственности земельного участка, № б/н, выдан 29.09.2023 Свидетельство о праве на наследство по завещанию, выдан 23.01.2024 Документ нотариально удостоверен: 23.01.2024 Щекач И.Ф., нотариусом Нурлатского нотариального округа Республики Татарстан 16/167-н/16-2024-2-47 Свидетельство о праве собственности, № 16/167-н/16-2024-3-279, выдан 23.09.2024, Щекач Ирина Федоровна, нотариус Нурлатского нотариального округа Республики Татарстан Документ нотариально удостоверен: 23.09.2024 Щекач Ирина Федоровна, нотариус Нурлатского нотариального округа Республики Татарстан 16/167-н/16-2024-3-279 Свидетельство о праве на наследство по закону, № 16/167-н/16-2024-3-280, выдан 23.09.2024, Щекач Ирина Федоровна, нотариус Нурлатского нотариального округа Республики Татарстан Документ нотариально удостоверен: 23.09.2024 Щекач Ирина Федоровна, нотариус Нурлатского нотариального округа Республики Татарстан 16/167-н/16-2024-3-280 Свидетельство о праве собственности, № 16/167-н/16-2024-3-375, выдан 08.10.2024, Щекач Ирина Федоровна, нотариус Нурлатского нотариального округа Республики Татарстан Документ нотариально удостоверен: 08.10.2024 Щекач Ирина Федоровна, нотариус Нурлатского нотариального округа Республики Татарстан 16/167-н/16-2024-3-375 Свидетельство о праве на наследство по закону, № 16/167-н/16-2024-3-376, выдан 08.10.2024, Щекач Ирина Федоровна, нотариус Нурлатского нотариального округа Республики Татарстан Документ нотариально удостоверен: 08.10.2024 Щекач Ирина Федоровна, нотариус Нурлатского нотариального округа Республики Татарстан 16/167-н/16-2024-3-376 Свидетельство о праве на наследство по закону, выдан 16.12.2024 Документ нотариально удостоверен: 16.12.2024 нотариус Нурлатского нотариального округа Республики Татарстан Мубаракшина Г.Н. 16/159-н/16-2024-4-294

ДОКУМЕНТ ПОДПИСАН
ЭЛЕКТРОННОЙ ПОДПИСЬЮ
Сертификат: 009F0BDC181A023B64597F1E2579BEFB50
Владелец: ФЕДЕРАЛЬНАЯ СЛУЖБА ГОСУДАРСТВЕННОЙ РЕГИСТРАЦИИ, КАДАСТРА И КАРТОГРАФИИ
Действителен: с 02.08.2024 по 26.10.2025

полное наименование должности		инициалы, фамилия

Земельный участок
вид объекта недвижимости

Лист № 574 раздела 2	Всего листов раздела 2: 696	Всего разделов: 7	Всего листов выписки: 2111

02.08.2025г. № КУВИ-001/2025-147013173	
Кадастровый номер:	16:32:000000:169(Единое землепользование)

		сведения об осуществлении государственной регистрации сделки, права, ограничения права без необходимого в силу закона согласия третьего лица, органа:		данные отсутствуют
		сведения об управляющем залогом и о договоре управления залогом, если такой договор заключен для управления ипотекой:		данные отсутствуют
		сведения о депозитарии, который осуществляет хранение обездвиженной документарной закладной или электронной закладной:		
		ведения о внесении изменений или дополнений в регистрационную запись об ипотеке:		
1	Правообладатель (правообладатели):		1.238	Абрамова Любовь Анатольевна, 27.04.1969, с.Биляр-Озеро Октябрьского района ТАССР, Гражданка РФ, СНИЛС 048-227-050 47 Паспорт гражданина Российской Федерации серия 92 03 №087207, выдан 01.04.2002, ОВД Нурлатского района Республики Татарстан
	Сведения о возможности предоставления третьим лицам персональных данных физического лица:		1.238.1	данные отсутствуют
2	Вид, номер, дата и время государственной регистрации права:		2.238	Общая долевая собственность, 1/297 16-16-03-001-2006-463.18 10.04.2006 00:00:00
3	Сведения об осуществлении государственной регистрации сделки, права без необходимого в силу закона согласия третьего лица, органа:		3.238	данные отсутствуют
4	Ограничение прав и обременение объекта недвижимости:			
	4.1	вид:		Аренда
		дата государственной регистрации:		25.08.2006 00:00:00
		номер государственной регистрации:		16-16-03-004-2006-160.1
		срок, на который установлены ограничение прав и обременение объекта недвижимости:		Срок действия с 01.06.2006 по 01.06.2055 с 01.06.2006 по 01.06.2055

ДОКУМЕНТ ПОДПИСАН
ЭЛЕКТРОННОЙ ПОДПИСЬЮ
Сертификат: 009F0BDC181A023B64597F1E2579BEFB50
Владелец: ФЕДЕРАЛЬНАЯ СЛУЖБА ГОСУДАРСТВЕННОЙ РЕГИСТРАЦИИ, КАДАСТРА И КАРТОГРАФИИ
Действителен: с 02.08.2024 по 26.10.2025

полное наименование должности		инициалы, фамилия

Земельный участок
вид объекта недвижимости

Лист № 575 раздела 2	Всего листов раздела 2: 696	Всего разделов: 7	Всего листов выписки: 2111

02.08.2025г. № КУВИ-001/2025-147013173	
Кадастровый номер:	16:32:000000:169(Единое землепользование)

лицо, в пользу которого установлены ограничение прав и обременение объекта недвижимости:	Инякин Вячеслав Владимирович, 01.02.1961, с. Андреевка Октябрьского р-на Татарстан, Российская Федерация, СНИЛС 123-410-424 95 Паспорт гражданина Российской Федерации серия 36 06 №512897, выдан 22.08.2006, Жигулевским ГОВД Самарской обл. 423040, Респ. Татарстан, р-н. Нурлатский, г. Нурлат, ул. Г.Кариева, д. 12, кв. 9 Общество с ограниченной ответственностью "Агрофирма "Южная", ИНН: 1632008990
сведения о возможности предоставления третьим лицам персональных данных физического лица	данные отсутствуют
основание государственной регистрации:	Договор аренды земельного участка из земель сельскохозяйственного назначения, находящегося в общей долевой собственности, № 1, выдан 31.05.2006, заключили Тарасов В.В. от имени пайщиков иАфлятунов З.А. от имени ООО "Новый путь", дата государственной регистрации: 25.08.2006, номер государственной регистрации: 16-16-03-004-2006-160.1 Свидетельство о праве на наследство по закону, выдан 14.09.2021 Документ нотариально удостоверен: 14.09.2021 Мубаракшина Г.Н. 16/159-н/16-2021-5-297 Свидетельство о праве на наследство по завещанию, выдан 19.07.2023 Документ нотариально удостоверен: 19.07.2023 нотариус Нурлатского нотариального округа Республики Татарстан Мубаракшина Г.Н. 16/159-н/16-2023-3-1253 Договор дарения 7/3654 доли в праве общей долевой собственности земельного участка, № б/н, выдан 29.09.2023 Свидетельство о праве на наследство по завещанию, выдан 23.01.2024 Документ нотариально удостоверен: 23.01.2024 Щекач И.Ф., нотариусом Нурлатского нотариального округа Республики Татарстан 16/167-н/16-2024-2-47 Свидетельство о праве собственности, № 16/167-н/16-2024-3-279, выдан 23.09.2024, Щекач Ирина Федоровна, нотариус Нурлатского нотариального округа Республики Татарстан Документ нотариально удостоверен: 23.09.2024 Щекач Ирина Федоровна, нотариус Нурлатского нотариального округа Республики Татарстан 16/167-н/16-2024-3-279

ДОКУМЕНТ ПОДПИСАН
ЭЛЕКТРОННОЙ ПОДПИСЬЮ
Сертификат: 009F0BDC181A023B64597F1E2579BEFB50
Владелец: ФЕДЕРАЛЬНАЯ СЛУЖБА ГОСУДАРСТВЕННОЙ РЕГИСТРАЦИИ, КАДАСТРА И КАРТОГРАФИИ
Действителен: с 02.08.2024 по 26.10.2025

полное наименование должности		инициалы, фамилия

Земельный участок
вид объекта недвижимости

Лист № 576 раздела 2	Всего листов раздела 2: 696	Всего разделов: 7	Всего листов выписки: 2111

02.08.2025г. № КУВИ-001/2025-147013173

Кадастровый номер:	16:32:000000:169(Единое землепользование)

			Свидетельство о праве на наследство по закону, № 16/167-н/16-2024-3-280, выдан 23.09.2024, Щекач Ирина Федоровна, нотариус Нурлатского нотариального округа Республики Татарстан Документ нотариально удостоверен: 23.09.2024 Щекач Ирина Федоровна, нотариус Нурлатского нотариального округа Республики Татарстан 16/167-н/16-2024-3-280 Свидетельство о праве собственности, № 16/167-н/16-2024-3-375, выдан 08.10.2024, Щекач Ирина Федоровна, нотариус Нурлатского нотариального округа Республики Татарстан Документ нотариально удостоверен: 08.10.2024 Щекач Ирина Федоровна, нотариус Нурлатского нотариального округа Республики Татарстан 16/167-н/16-2024-3-375 Свидетельство о праве на наследство по закону, № 16/167-н/16-2024-3-376, выдан 08.10.2024, Щекач Ирина Федоровна, нотариус Нурлатского нотариального округа Республики Татарстан Документ нотариально удостоверен: 08.10.2024 Щекач Ирина Федоровна, нотариус Нурлатского нотариального округа Республики Татарстан 16/167-н/16-2024-3-376 Свидетельство о праве на наследство по закону, выдан 16.12.2024 Документ нотариально удостоверен: 16.12.2024 нотариус Нурлатского нотариального округа Республики Татарстан Мубаракшина Г.Н. 16/159-н/16-2024-4-294
		сведения об осуществлении государственной регистрации сделки, права, ограничения права без необходимого в силу закона согласия третьего лица, органа:	данные отсутствуют	
		сведения об управляющем залогом и о договоре управления залогом, если такой договор заключен для управления ипотекой:	данные отсутствуют	
		сведения о депозитарии, который осуществляет хранение обездвиженной документарной закладной или электронной закладной:		
		ведения о внесении изменений или дополнений в регистрационную запись об ипотеке:		
1	Правообладатель (правообладатели):	1.239	Лаврентьева Валентина Петровна, 17.02.1960, сел. Андреевка Октябрьского района ТАССР, Российская Федерация, СНИЛС 048-227-277 64 Паспорт гражданина Российской Федерации серия 92 05 №576659, выдан 02.03.2005, ОВД Нурлатского района Республики Татарстан Республика Татарстан (Татарстан), Нурлатский район, с.Андреевка, ул.Садовая, д.23	

ДОКУМЕНТ ПОДПИСАН
ЭЛЕКТРОННОЙ ПОДПИСЬЮ
Сертификат: 009F0BDC181A023B64597F1E2579BEFB50
Владелец: ФЕДЕРАЛЬНАЯ СЛУЖБА ГОСУДАРСТВЕННОЙ РЕГИСТРАЦИИ, КАДАСТРА И КАРТОГРАФИИ
Действителен: с 02.08.2024 по 26.10.2025

полное наименование должности		инициалы, фамилия

Земельный участок
вид объекта недвижимости

Лист № 577 раздела 2	Всего листов раздела 2: 696	Всего разделов: 7	Всего листов выписки: 2111

02.08.2025г. № КУВИ-001/2025-147013173	
Кадастровый номер:	16:32:000000:169(Единое землепользование)

	Сведения о возможности предоставления третьим лицам персональных данных физического лица:		1.239.1	данные отсутствуют
2	Вид, номер, дата и время государственной регистрации права:		2.239	Общая долевая собственность, 1/297 16-16-03-001-2006-463.178 10.04.2006 00:00:00
3	Сведения об осуществлении государственной регистрации сделки, права без необходимого в силу закона согласия третьего лица, органа:		3.239	данные отсутствуют
4	Ограничение прав и обременение объекта недвижимости:			
	4.1	вид:	Аренда	
		дата государственной регистрации:	25.08.2006 00:00:00	
		номер государственной регистрации:	16-16-03-004-2006-160.1	
		срок, на который установлены ограничение прав и обременение объекта недвижимости:	Срок действия с 01.06.2006 по 01.06.2055 с 01.06.2006 по 01.06.2055	
		лицо, в пользу которого установлены ограничение прав и обременение объекта недвижимости:	Инякин Вячеслав Владимирович, 01.02.1961, с. Андреевка Октябрьского р-на Татарстан, Российская Федерация, СНИЛС 123-410-424 95 Паспорт гражданина Российской Федерации серия 36 06 №512897, выдан 22.08.2006, Жигулевским ГОВД Самарской обл. 423040, Респ. Татарстан, р-н. Нурлатский, г. Нурлат, ул. Г.Кариева, д. 12, кв. 9 Общество с ограниченной ответственностью "Агрофирма "Южная", ИНН: 1632008990	
		сведения о возможности предоставления третьим лицам персональных данных физического лица	данные отсутствуют	
		основание государственной регистрации:	Договор аренды земельного участка из земель сельскохозяйственного назначения, находящегося в общей долевой собственности, № 1, выдан 31.05.2006, заключили Тарасов В.В. от имени пайщиков иАфлятунов З.А. от имени ООО "Новый путь", дата государственной регистрации: 25.08.2006, номер государственной регистрации: 16-16-03-004-2006-160.1 Свидетельство о праве на наследство по закону, выдан 14.09.2021 Документ нотариально удостоверен: 14.09.2021 Мубаракшина Г.Н. 16/159-н/16-2021-5-297	

полное наименование должности		инициалы, фамилия

ДОКУМЕНТ ПОДПИСАН
ЭЛЕКТРОННОЙ ПОДПИСЬЮ
Сертификат: 009F0BDC181A023B64597F1E2579BEFB50
Владелец: ФЕДЕРАЛЬНАЯ СЛУЖБА ГОСУДАРСТВЕННОЙ РЕГИСТРАЦИИ, КАДАСТРА И КАРТОГРАФИИ
Действителен: с 02.08.2024 по 26.10.2025

Земельный участок
вид объекта недвижимости

Лист № 578 раздела 2	Всего листов раздела 2: 696	Всего разделов: 7	Всего листов выписки: 2111

02.08.2025г. № КУВИ-001/2025-147013173	
Кадастровый номер:	16:32:000000:169(Единое землепользование)

			Свидетельство о праве на наследство по завещанию, выдан 19.07.2023 Документ нотариально удостоверен: 19.07.2023 нотариус Нурлатского нотариального округа Республики Татарстан Мубаракшина Г.Н. 16/159-н/16-2023-3-1253 Договор дарения 7/3654 доли в праве общей долевой собственности земельного участка, № б/н, выдан 29.09.2023 Свидетельство о праве на наследство по завещанию, выдан 23.01.2024 Документ нотариально удостоверен: 23.01.2024 Щекач И.Ф., нотариусом Нурлатского нотариального округа Республики Татарстан 16/167-н/16-2024-2-47 Свидетельство о праве собственности, № 16/167-н/16-2024-3-279, выдан 23.09.2024, Щекач Ирина Федоровна, нотариус Нурлатского нотариального округа Республики Татарстан Документ нотариально удостоверен: 23.09.2024 Щекач Ирина Федоровна, нотариус Нурлатского нотариального округа Республики Татарстан 16/167-н/16-2024-3-279 Свидетельство о праве на наследство по закону, № 16/167-н/16-2024-3-280, выдан 23.09.2024, Щекач Ирина Федоровна, нотариус Нурлатского нотариального округа Республики Татарстан Документ нотариально удостоверен: 23.09.2024 Щекач Ирина Федоровна, нотариус Нурлатского нотариального округа Республики Татарстан 16/167-н/16-2024-3-280 Свидетельство о праве собственности, № 16/167-н/16-2024-3-375, выдан 08.10.2024, Щекач Ирина Федоровна, нотариус Нурлатского нотариального округа Республики Татарстан Документ нотариально удостоверен: 08.10.2024 Щекач Ирина Федоровна, нотариус Нурлатского нотариального округа Республики Татарстан 16/167-н/16-2024-3-375 Свидетельство о праве на наследство по закону, № 16/167-н/16-2024-3-376, выдан 08.10.2024, Щекач Ирина Федоровна, нотариус Нурлатского нотариального округа Республики Татарстан Документ нотариально удостоверен: 08.10.2024 Щекач Ирина Федоровна, нотариус Нурлатского нотариального округа Республики Татарстан 16/167-н/16-2024-3-376 Свидетельство о праве на наследство по закону, выдан 16.12.2024 Документ нотариально удостоверен: 16.12.2024 нотариус Нурлатского нотариального округа Республики Татарстан Мубаракшина Г.Н. 16/159-н/16-2024-4-294

ДОКУМЕНТ ПОДПИСАН
ЭЛЕКТРОННОЙ ПОДПИСЬЮ
Сертификат: 009F0BDC181A023B64597F1E2579BEFB50
Владелец: ФЕДЕРАЛЬНАЯ СЛУЖБА ГОСУДАРСТВЕННОЙ РЕГИСТРАЦИИ, КАДАСТРА И КАРТОГРАФИИ
Действителен: с 02.08.2024 по 26.10.2025

полное наименование должности		инициалы, фамилия

Земельный участок
вид объекта недвижимости

Лист № 579 раздела 2	Всего листов раздела 2: 696	Всего разделов: 7	Всего листов выписки: 2111

02.08.2025г. № КУВИ-001/2025-147013173	
Кадастровый номер:	16:32:000000:169(Единое землепользование)

		сведения об осуществлении государственной регистрации сделки, права, ограничения права без необходимого в силу закона согласия третьего лица, органа:	данные отсутствуют	
		сведения об управляющем залогом и о договоре управления залогом, если такой договор заключен для управления ипотекой:	данные отсутствуют	
		сведения о депозитарии, который осуществляет хранение обездвиженной документарной закладной или электронной закладной:		
		ведения о внесении изменений или дополнений в регистрационную запись об ипотеке:		
1	Правообладатель (правообладатели):		1.240	Лаврентьева Агрепина Андреевна, 03.03.1965, с.Богдашкино Октябрьского района ТАССР, Гражданка РФ, СНИЛС 048-227-293 64 Паспорт гражданина Российской Федерации серия 92 03 №087183, выдан 28.03.2002, ОВД Нурлатского района Республики Татарстан
	Сведения о возможности предоставления третьим лицам персональных данных физического лица:		1.240.1	данные отсутствуют
2	Вид, номер, дата и время государственной регистрации права:		2.240	Общая долевая собственность, 1/297 16-16-03-001-2006-463.177 10.04.2006 00:00:00
3	Сведения об осуществлении государственной регистрации сделки, права без необходимого в силу закона согласия третьего лица, органа:		3.240	данные отсутствуют
4	Ограничение прав и обременение объекта недвижимости:			
	4.1	вид:	Аренда	
		дата государственной регистрации:	25.08.2006 00:00:00	
		номер государственной регистрации:	16-16-03-004-2006-160.1	
		срок, на который установлены ограничение прав и обременение объекта недвижимости:	Срок действия с 01.06.2006 по 01.06.2055 с 01.06.2006 по 01.06.2055	

ДОКУМЕНТ ПОДПИСАН
ЭЛЕКТРОННОЙ ПОДПИСЬЮ
Сертификат: 009F0BDC181A023B64597F1E2579BEFB50
Владелец: ФЕДЕРАЛЬНАЯ СЛУЖБА ГОСУДАРСТВЕННОЙ РЕГИСТРАЦИИ, КАДАСТРА И КАРТОГРАФИИ
Действителен: с 02.08.2024 по 26.10.2025

полное наименование должности	инициалы, фамилия

Земельный участок
вид объекта недвижимости

Лист № 580 раздела 2	Всего листов раздела 2: 696	Всего разделов: 7	Всего листов выписки: 2111

02.08.2025г. № КУВИ-001/2025-147013173	
Кадастровый номер:	16:32:000000:169(Единое землепользование)

лицо, в пользу которого установлены ограничение прав и обременение объекта недвижимости:	Инякин Вячеслав Владимирович, 01.02.1961, с. Андреевка Октябрьского р-на Татарстан, Российская Федерация, СНИЛС 123-410-424 95 Паспорт гражданина Российской Федерации серия 36 06 №512897, выдан 22.08.2006, Жигулевским ГОВД Самарской обл. 423040, Респ. Татарстан, р-н. Нурлатский, г. Нурлат, ул. Г.Кариева, д. 12, кв. 9 Общество с ограниченной ответственностью "Агрофирма "Южная", ИНН: 1632008990
сведения о возможности предоставления третьим лицам персональных данных физического лица	данные отсутствуют
основание государственной регистрации:	Договор аренды земельного участка из земель сельскохозяйственного назначения, находящегося в общей долевой собственности, № 1, выдан 31.05.2006, заключили Тарасов В.В. от имени пайщиков иАфлятунов З.А. от имени ООО "Новый путь", дата государственной регистрации: 25.08.2006, номер государственной регистрации: 16-16-03-004-2006-160.1 Свидетельство о праве на наследство по закону, выдан 14.09.2021 Документ нотариально удостоверен: 14.09.2021 Мубаракшина Г.Н. 16/159-н/16-2021-5-297 Свидетельство о праве на наследство по завещанию, выдан 19.07.2023 Документ нотариально удостоверен: 19.07.2023 нотариус Нурлатского нотариального округа Республики Татарстан Мубаракшина Г.Н. 16/159-н/16-2023-3-1253 Договор дарения 7/3654 доли в праве общей долевой собственности земельного участка, № б/н, выдан 29.09.2023 Свидетельство о праве на наследство по завещанию, выдан 23.01.2024 Документ нотариально удостоверен: 23.01.2024 Щекач И.Ф., нотариусом Нурлатского нотариального округа Республики Татарстан 16/167-н/16-2024-2-47 Свидетельство о праве собственности, № 16/167-н/16-2024-3-279, выдан 23.09.2024, Щекач Ирина Федоровна, нотариус Нурлатского нотариального округа Республики Татарстан Документ нотариально удостоверен: 23.09.2024 Щекач Ирина Федоровна, нотариус Нурлатского нотариального округа Республики Татарстан 16/167-н/16-2024-3-279

ДОКУМЕНТ ПОДПИСАН
ЭЛЕКТРОННОЙ ПОДПИСЬЮ
Сертификат: 009F0BDC181A023B64597F1E2579BEFB50
Владелец: ФЕДЕРАЛЬНАЯ СЛУЖБА ГОСУДАРСТВЕННОЙ РЕГИСТРАЦИИ, КАДАСТРА И КАРТОГРАФИИ
Действителен: с 02.08.2024 по 26.10.2025

полное наименование должности		инициалы, фамилия

Земельный участок
вид объекта недвижимости

Лист № 581 раздела 2	Всего листов раздела 2: 696	Всего разделов: 7	Всего листов выписки: 2111

02.08.2025г. № КУВИ-001/2025-147013173	
Кадастровый номер:	16:32:000000:169(Единое землепользование)

			Свидетельство о праве на наследство по закону, № 16/167-н/16-2024-3-280, выдан 23.09.2024, Щекач Ирина Федоровна, нотариус Нурлатского нотариального округа Республики Татарстан Документ нотариально удостоверен: 23.09.2024 Щекач Ирина Федоровна, нотариус Нурлатского нотариального округа Республики Татарстан 16/167-н/16-2024-3-280 Свидетельство о праве собственности, № 16/167-н/16-2024-3-375, выдан 08.10.2024, Щекач Ирина Федоровна, нотариус Нурлатского нотариального округа Республики Татарстан Документ нотариально удостоверен: 08.10.2024 Щекач Ирина Федоровна, нотариус Нурлатского нотариального округа Республики Татарстан 16/167-н/16-2024-3-375 Свидетельство о праве на наследство по закону, № 16/167-н/16-2024-3-376, выдан 08.10.2024, Щекач Ирина Федоровна, нотариус Нурлатского нотариального округа Республики Татарстан Документ нотариально удостоверен: 08.10.2024 Щекач Ирина Федоровна, нотариус Нурлатского нотариального округа Республики Татарстан 16/167-н/16-2024-3-376 Свидетельство о праве на наследство по закону, выдан 16.12.2024 Документ нотариально удостоверен: 16.12.2024 нотариус Нурлатского нотариального округа Республики Татарстан Мубаракшина Г.Н. 16/159-н/16-2024-4-294
		сведения об осуществлении государственной регистрации сделки, права, ограничения права без необходимого в силу закона согласия третьего лица, органа:		данные отсутствуют
		сведения об управляющем залогом и о договоре управления залогом, если такой договор заключен для управления ипотекой:		данные отсутствуют
		сведения о депозитарии, который осуществляет хранение обездвиженной документарной закладной или электронной закладной:		
		ведения о внесении изменений или дополнений в регистрационную запись об ипотеке:		
1	Правообладатель (правообладатели):		1.241	Лаврентьев Николай Петрович, 26.11.1926, Гражданин РФ, СНИЛС 090-570-856 76 Паспорт гражданина Российской Федерации серия 92 03 №427754, выдан 17.07.2002, ОВД Нурлатского района Республики Татарстан
	Сведения о возможности предоставления третьим лицам персональных данных физического лица:		1.241.1	данные отсутствуют

ДОКУМЕНТ ПОДПИСАН
ЭЛЕКТРОННОЙ ПОДПИСЬЮ
Сертификат: 009F0BDC181A023B64597F1E2579BEFB50
Владелец: ФЕДЕРАЛЬНАЯ СЛУЖБА ГОСУДАРСТВЕННОЙ РЕГИСТРАЦИИ, КАДАСТРА И КАРТОГРАФИИ
Действителен: с 02.08.2024 по 26.10.2025

полное наименование должности		инициалы, фамилия

Земельный участок
вид объекта недвижимости

Лист № 582 раздела 2	Всего листов раздела 2: 696	Всего разделов: 7	Всего листов выписки: 2111

02.08.2025г. № КУВИ-001/2025-147013173	
Кадастровый номер:	16:32:000000:169(Единое землепользование)

2	Вид, номер, дата и время государственной регистрации права:		2.241	Общая долевая собственность, 1/297 16-16-03-001-2006-463.175 10.04.2006 00:00:00
3	Сведения об осуществлении государственной регистрации сделки, права без необходимого в силу закона согласия третьего лица, органа:		3.241	данные отсутствуют
4	Ограничение прав и обременение объекта недвижимости:			
	4.1	вид:	Запрещение регистрации	
		дата государственной регистрации:	07.04.2025 09:43:40	
		номер государственной регистрации:	16:32:000000:169-16/203/2025-203	
		срок, на который установлены ограничение прав и обременение объекта недвижимости:	не установлен	
		лицо, в пользу которого установлены ограничение прав и обременение объекта недвижимости:	не определено	
		сведения о возможности предоставления третьим лицам персональных данных физического лица	данные отсутствуют	
		основание государственной регистрации:	Постановление о запрете на совершение действий по регистрации, № 21711/25/16043-ИП, выдан 07.04.2025, Нурлатское РОСП ГУФССП России по Республике Татарстан	
		сведения об осуществлении государственной регистрации сделки, права, ограничения права без необходимого в силу закона согласия третьего лица, органа:	данные отсутствуют	
		сведения об управляющем залогом и о договоре управления залогом, если такой договор заключен для управления ипотекой:	данные отсутствуют	
		сведения о депозитарии, который осуществляет хранение обездвиженной документарной закладной или электронной закладной:		
		ведения о внесении изменений или дополнений в регистрационную запись об ипотеке:		
	4.2	вид:	Аренда	
		дата государственной регистрации:	25.08.2006 00:00:00	
		номер государственной регистрации:	16-16-03-004-2006-160.1	

ДОКУМЕНТ ПОДПИСАН
ЭЛЕКТРОННОЙ ПОДПИСЬЮ
Сертификат: 009F0BDC181A023B64597F1E2579BEFB50
Владелец: ФЕДЕРАЛЬНАЯ СЛУЖБА ГОСУДАРСТВЕННОЙ РЕГИСТРАЦИИ, КАДАСТРА И КАРТОГРАФИИ
Действителен: с 02.08.2024 по 26.10.2025

полное наименование должности		инициалы, фамилия

Земельный участок
вид объекта недвижимости

Лист № 583 раздела 2	Всего листов раздела 2: 696	Всего разделов: 7	Всего листов выписки: 2111

02.08.2025г. № КУВИ-001/2025-147013173

Кадастровый номер:	16:32:000000:169(Единое землепользование)

срок, на который установлены ограничение прав и обременение объекта недвижимости:	Срок действия с 01.06.2006 по 01.06.2055 с 01.06.2006 по 01.06.2055
лицо, в пользу которого установлены ограничение прав и обременение объекта недвижимости:	Инякин Вячеслав Владимирович, 01.02.1961, с. Андреевка Октябрьского р-на Татарстан, Российская Федерация, СНИЛС 123-410-424 95 Паспорт гражданина Российской Федерации серия 36 06 №512897, выдан 22.08.2006, Жигулевским ГОВД Самарской обл. 423040, Респ. Татарстан, р-н. Нурлатский, г. Нурлат, ул. Г.Кариева, д. 12, кв. 9 Общество с ограниченной ответственностью "Агрофирма "Южная", ИНН: 1632008990
сведения о возможности предоставления третьим лицам персональных данных физического лица	данные отсутствуют
основание государственной регистрации:	Договор аренды земельного участка из земель сельскохозяйственного назначения, находящегося в общей долевой собственности, № 1, выдан 31.05.2006, заключили Тарасов В.В. от имени пайщиков иАфлятунов З.А. от имени ООО "Новый путь", дата государственной регистрации: 25.08.2006, номер государственной регистрации: 16-16-03-004-2006-160.1 Свидетельство о праве на наследство по закону, выдан 14.09.2021 Документ нотариально удостоверен: 14.09.2021 Мубаракшина Г.Н. 16/159-н/16-2021-5-297 Свидетельство о праве на наследство по завещанию, выдан 19.07.2023 Документ нотариально удостоверен: 19.07.2023 нотариус Нурлатского нотариального округа Республики Татарстан Мубаракшина Г.Н. 16/159-н/16-2023-3-1253 Договор дарения 7/3654 доли в праве общей долевой собственности земельного участка, № б/н, выдан 29.09.2023 Свидетельство о праве на наследство по завещанию, выдан 23.01.2024 Документ нотариально удостоверен: 23.01.2024 Щекач И.Ф., нотариусом Нурлатского нотариального округа Республики Татарстан 16/167-н/16-2024-2-47 Свидетельство о праве собственности, № 16/167-н/16-2024-3-279, выдан 23.09.2024, Щекач Ирина Федоровна, нотариус Нурлатского нотариального округа Республики Татарстан Документ нотариально удостоверен: 23.09.2024 Щекач Ирина Федоровна, нотариус Нурлатского нотариального округа Республики Татарстан 16/167-н/16-2024-3-279

ДОКУМЕНТ ПОДПИСАН
ЭЛЕКТРОННОЙ ПОДПИСЬЮ
Сертификат: 009F0BDC181A023B64597F1E2579BEFB50
Владелец: ФЕДЕРАЛЬНАЯ СЛУЖБА ГОСУДАРСТВЕННОЙ РЕГИСТРАЦИИ, КАДАСТРА И КАРТОГРАФИИ
Действителен: с 02.08.2024 по 26.10.2025

полное наименование должности		инициалы, фамилия

Земельный участок
вид объекта недвижимости

Лист № 584 раздела 2	Всего листов раздела 2: 696	Всего разделов: 7	Всего листов выписки: 2111

02.08.2025г. № КУВИ-001/2025-147013173

Кадастровый номер:	16:32:000000:169(Единое землепользование)

			Свидетельство о праве на наследство по закону, № 16/167-н/16-2024-3-280, выдан 23.09.2024, Щекач Ирина Федоровна, нотариус Нурлатского нотариального округа Республики Татарстан Документ нотариально удостоверен: 23.09.2024 Щекач Ирина Федоровна, нотариус Нурлатского нотариального округа Республики Татарстан 16/167-н/16-2024-3-280 Свидетельство о праве собственности, № 16/167-н/16-2024-3-375, выдан 08.10.2024, Щекач Ирина Федоровна, нотариус Нурлатского нотариального округа Республики Татарстан Документ нотариально удостоверен: 08.10.2024 Щекач Ирина Федоровна, нотариус Нурлатского нотариального округа Республики Татарстан 16/167-н/16-2024-3-375 Свидетельство о праве на наследство по закону, № 16/167-н/16-2024-3-376, выдан 08.10.2024, Щекач Ирина Федоровна, нотариус Нурлатского нотариального округа Республики Татарстан Документ нотариально удостоверен: 08.10.2024 Щекач Ирина Федоровна, нотариус Нурлатского нотариального округа Республики Татарстан 16/167-н/16-2024-3-376 Свидетельство о праве на наследство по закону, выдан 16.12.2024 Документ нотариально удостоверен: 16.12.2024 нотариус Нурлатского нотариального округа Республики Татарстан Мубаракшина Г.Н. 16/159-н/16-2024-4-294
		сведения об осуществлении государственной регистрации сделки, права, ограничения права без необходимого в силу закона согласия третьего лица, органа:	данные отсутствуют	
		сведения об управляющем залогом и о договоре управления залогом, если такой договор заключен для управления ипотекой:	данные отсутствуют	
		сведения о депозитарии, который осуществляет хранение обездвиженной документарной закладной или электронной закладной:		
		ведения о внесении изменений или дополнений в регистрационную запись об ипотеке:		
1	Правообладатель (правообладатели):	1.242	Лаврентьев Виталий Семенович, 13.08.1965, сел.Андреевка Нурлатского района Республики Татарстан, Гражданин РФ, СНИЛС 048-227-024 45 Паспорт гражданина Российской Федерации серия 92 09 №903677, выдан 22.09.2010, Отделением УФМС по Республике Татарстан в Нурлатском районе	

ДОКУМЕНТ ПОДПИСАН
ЭЛЕКТРОННОЙ ПОДПИСЬЮ
Сертификат: 009F0BDC181A023B64597F1E2579BEFB50
Владелец: ФЕДЕРАЛЬНАЯ СЛУЖБА ГОСУДАРСТВЕННОЙ РЕГИСТРАЦИИ, КАДАСТРА И КАРТОГРАФИИ
Действителен: с 02.08.2024 по 26.10.2025

полное наименование должности		инициалы, фамилия

Земельный участок
вид объекта недвижимости

Лист № 585 раздела 2	Всего листов раздела 2: 696	Всего разделов: 7	Всего листов выписки: 2111

02.08.2025г. № КУВИ-001/2025-147013173	
Кадастровый номер:	16:32:000000:169(Единое землепользование)

	Сведения о возможности предоставления третьим лицам персональных данных физического лица:		1.242.1	данные отсутствуют
2	Вид, номер, дата и время государственной регистрации права:		2.242	Общая долевая собственность, 1/297 16-16-03-001-2006-463.174 10.04.2006 00:00:00
3	Сведения об осуществлении государственной регистрации сделки, права без необходимого в силу закона согласия третьего лица, органа:		3.242	данные отсутствуют
4	Ограничение прав и обременение объекта недвижимости:			
	4.1	вид:	Аренда	
		дата государственной регистрации:	25.08.2006 00:00:00	
		номер государственной регистрации:	16-16-03-004-2006-160.1	
		срок, на который установлены ограничение прав и обременение объекта недвижимости:	Срок действия с 01.06.2006 по 01.06.2055 с 01.06.2006 по 01.06.2055	
		лицо, в пользу которого установлены ограничение прав и обременение объекта недвижимости:	Инякин Вячеслав Владимирович, 01.02.1961, с. Андреевка Октябрьского р-на Татарстан, Российская Федерация, СНИЛС 123-410-424 95 Паспорт гражданина Российской Федерации серия 36 06 №512897, выдан 22.08.2006, Жигулевским ГОВД Самарской обл. 423040, Респ. Татарстан, р-н. Нурлатский, г. Нурлат, ул. Г.Кариева, д. 12, кв. 9 Общество с ограниченной ответственностью "Агрофирма "Южная", ИНН: 1632008990	
		сведения о возможности предоставления третьим лицам персональных данных физического лица	данные отсутствуют	
		основание государственной регистрации:	Договор аренды земельного участка из земель сельскохозяйственного назначения, находящегося в общей долевой собственности, № 1, выдан 31.05.2006, заключили Тарасов В.В. от имени пайщиков иАфлятунов З.А. от имени ООО "Новый путь", дата государственной регистрации: 25.08.2006, номер государственной регистрации: 16-16-03-004-2006-160.1 Свидетельство о праве на наследство по закону, выдан 14.09.2021 Документ нотариально удостоверен: 14.09.2021 Мубаракшина Г.Н. 16/159-н/16-2021-5-297	

полное наименование должности	ДОКУМЕНТ ПОДПИСАН ЭЛЕКТРОННОЙ ПОДПИСЬЮ Сертификат: 009F0BDC181A023B64597F1E2579BEFB50 Владелец: ФЕДЕРАЛЬНАЯ СЛУЖБА ГОСУДАРСТВЕННОЙ РЕГИСТРАЦИИ, КАДАСТРА И КАРТОГРАФИИ Действителен: с 02.08.2024 по 26.10.2025	инициалы, фамилия

Земельный участок
вид объекта недвижимости

Лист № 586 раздела 2	Всего листов раздела 2: 696	Всего разделов: 7	Всего листов выписки: 2111

02.08.2025г. № КУВИ-001/2025-147013173	
Кадастровый номер:	16:32:000000:169(Единое землепользование)

			Свидетельство о праве на наследство по завещанию, выдан 19.07.2023 Документ нотариально удостоверен: 19.07.2023 нотариус Нурлатского нотариального округа Республики Татарстан Мубаракшина Г.Н. 16/159-н/16-2023-3-1253 Договор дарения 7/3654 доли в праве общей долевой собственности земельного участка, № б/н, выдан 29.09.2023 Свидетельство о праве на наследство по завещанию, выдан 23.01.2024 Документ нотариально удостоверен: 23.01.2024 Щекач И.Ф., нотариусом Нурлатского нотариального округа Республики Татарстан 16/167-н/16-2024-2-47 Свидетельство о праве собственности, № 16/167-н/16-2024-3-279, выдан 23.09.2024, Щекач Ирина Федоровна, нотариус Нурлатского нотариального округа Республики Татарстан Документ нотариально удостоверен: 23.09.2024 Щекач Ирина Федоровна, нотариус Нурлатского нотариального округа Республики Татарстан 16/167-н/16-2024-3-279 Свидетельство о праве на наследство по закону, № 16/167-н/16-2024-3-280, выдан 23.09.2024, Щекач Ирина Федоровна, нотариус Нурлатского нотариального округа Республики Татарстан Документ нотариально удостоверен: 23.09.2024 Щекач Ирина Федоровна, нотариус Нурлатского нотариального округа Республики Татарстан 16/167-н/16-2024-3-280 Свидетельство о праве собственности, № 16/167-н/16-2024-3-375, выдан 08.10.2024, Щекач Ирина Федоровна, нотариус Нурлатского нотариального округа Республики Татарстан Документ нотариально удостоверен: 08.10.2024 Щекач Ирина Федоровна, нотариус Нурлатского нотариального округа Республики Татарстан 16/167-н/16-2024-3-375 Свидетельство о праве на наследство по закону, № 16/167-н/16-2024-3-376, выдан 08.10.2024, Щекач Ирина Федоровна, нотариус Нурлатского нотариального округа Республики Татарстан Документ нотариально удостоверен: 08.10.2024 Щекач Ирина Федоровна, нотариус Нурлатского нотариального округа Республики Татарстан 16/167-н/16-2024-3-376 Свидетельство о праве на наследство по закону, выдан 16.12.2024 Документ нотариально удостоверен: 16.12.2024 нотариус Нурлатского нотариального округа Республики Татарстан Мубаракшина Г.Н. 16/159-н/16-2024-4-294

ДОКУМЕНТ ПОДПИСАН
ЭЛЕКТРОННОЙ ПОДПИСЬЮ
Сертификат: 009F0BDC181A023B64597F1E2579BEFB50
Владелец: ФЕДЕРАЛЬНАЯ СЛУЖБА ГОСУДАРСТВЕННОЙ РЕГИСТРАЦИИ, КАДАСТРА И КАРТОГРАФИИ
Действителен: с 02.08.2024 по 26.10.2025

полное наименование должности		инициалы, фамилия

Земельный участок
вид объекта недвижимости

Лист № 587 раздела 2	Всего листов раздела 2: 696	Всего разделов: 7	Всего листов выписки: 2111

02.08.2025г. № КУВИ-001/2025-147013173	
Кадастровый номер:	16:32:000000:169(Единое землепользование)

		сведения об осуществлении государственной регистрации сделки, права, ограничения права без необходимого в силу закона согласия третьего лица, органа:	данные отсутствуют	
		сведения об управляющем залогом и о договоре управления залогом, если такой договор заключен для управления ипотекой:	данные отсутствуют	
		сведения о депозитарии, который осуществляет хранение обездвиженной документарной закладной или электронной закладной:		
		ведения о внесении изменений или дополнений в регистрационную запись об ипотеке:		
1	Правообладатель (правообладатели):		1.243	Лаврентьев Виктор Егорович, 23.02.1927, Гражданин РФ Паспорт гражданина Российской Федерации серия 92 04 №523748, выдан 06.06.2003, ОВД Нурлатского района Республики Татарстан
	Сведения о возможности предоставления третьим лицам персональных данных физического лица:		1.243.1	данные отсутствуют
2	Вид, номер, дата и время государственной регистрации права:		2.243	Общая долевая собственность, 1/297 16-16-03-001-2006-463.173 10.04.2006 00:00:00
3	Сведения об осуществлении государственной регистрации сделки, права без необходимого в силу закона согласия третьего лица, органа:		3.243	данные отсутствуют
4	Ограничение прав и обременение объекта недвижимости:			
	4.1	вид:	Аренда	
		дата государственной регистрации:	25.08.2006 00:00:00	
		номер государственной регистрации:	16-16-03-004-2006-160.1	
		срок, на который установлены ограничение прав и обременение объекта недвижимости:	Срок действия с 01.06.2006 по 01.06.2055 с 01.06.2006 по 01.06.2055	

ДОКУМЕНТ ПОДПИСАН
ЭЛЕКТРОННОЙ ПОДПИСЬЮ
Сертификат: 009F0BDC181A023B64597F1E2579BEFB50
Владелец: ФЕДЕРАЛЬНАЯ СЛУЖБА ГОСУДАРСТВЕННОЙ РЕГИСТРАЦИИ, КАДАСТРА И КАРТОГРАФИИ
Действителен: с 02.08.2024 по 26.10.2025

полное наименование должности		инициалы, фамилия

Земельный участок
вид объекта недвижимости

Лист № 588 раздела 2	Всего листов раздела 2: 696	Всего разделов: 7	Всего листов выписки: 2111

02.08.2025г. № КУВИ-001/2025-147013173	
Кадастровый номер:	16:32:000000:169(Единое землепользование)

лицо, в пользу которого установлены ограничение прав и обременение объекта недвижимости:	Инякин Вячеслав Владимирович, 01.02.1961, с. Андреевка Октябрьского р-на Татарстан, Российская Федерация, СНИЛС 123-410-424 95 Паспорт гражданина Российской Федерации серия 36 06 №512897, выдан 22.08.2006, Жигулевским ГОВД Самарской обл. 423040, Респ. Татарстан, р-н. Нурлатский, г. Нурлат, ул. Г.Кариева, д. 12, кв. 9 Общество с ограниченной ответственностью "Агрофирма "Южная", ИНН: 1632008990
сведения о возможности предоставления третьим лицам персональных данных физического лица	данные отсутствуют
основание государственной регистрации:	Договор аренды земельного участка из земель сельскохозяйственного назначения, находящегося в общей долевой собственности, № 1, выдан 31.05.2006, заключили Тарасов В.В. от имени пайщиков иАфлятунов З.А. от имени ООО "Новый путь", дата государственной регистрации: 25.08.2006, номер государственной регистрации: 16-16-03-004-2006-160.1 Свидетельство о праве на наследство по закону, выдан 14.09.2021 Документ нотариально удостоверен: 14.09.2021 Мубаракшина Г.Н. 16/159-н/16-2021-5-297 Свидетельство о праве на наследство по завещанию, выдан 19.07.2023 Документ нотариально удостоверен: 19.07.2023 нотариус Нурлатского нотариального округа Республики Татарстан Мубаракшина Г.Н. 16/159-н/16-2023-3-1253 Договор дарения 7/3654 доли в праве общей долевой собственности земельного участка, № б/н, выдан 29.09.2023 Свидетельство о праве на наследство по завещанию, выдан 23.01.2024 Документ нотариально удостоверен: 23.01.2024 Щекач И.Ф., нотариусом Нурлатского нотариального округа Республики Татарстан 16/167-н/16-2024-2-47 Свидетельство о праве собственности, № 16/167-н/16-2024-3-279, выдан 23.09.2024, Щекач Ирина Федоровна, нотариус Нурлатского нотариального округа Республики Татарстан Документ нотариально удостоверен: 23.09.2024 Щекач Ирина Федоровна, нотариус Нурлатского нотариального округа Республики Татарстан 16/167-н/16-2024-3-279

ДОКУМЕНТ ПОДПИСАН
ЭЛЕКТРОННОЙ ПОДПИСЬЮ
Сертификат: 009F0BDC181A023B64597F1E2579BEFB50
Владелец: ФЕДЕРАЛЬНАЯ СЛУЖБА ГОСУДАРСТВЕННОЙ РЕГИСТРАЦИИ, КАДАСТРА И КАРТОГРАФИИ
Действителен: с 02.08.2024 по 26.10.2025

полное наименование должности		инициалы, фамилия

Земельный участок
вид объекта недвижимости

Лист № 589 раздела 2	Всего листов раздела 2: 696	Всего разделов: 7	Всего листов выписки: 2111

02.08.2025г. № КУВИ-001/2025-147013173	
Кадастровый номер:	16:32:000000:169(Единое землепользование)

			Свидетельство о праве на наследство по закону, № 16/167-н/16-2024-3-280, выдан 23.09.2024, Щекач Ирина Федоровна, нотариус Нурлатского нотариального округа Республики Татарстан Документ нотариально удостоверен: 23.09.2024 Щекач Ирина Федоровна, нотариус Нурлатского нотариального округа Республики Татарстан 16/167-н/16-2024-3-280 Свидетельство о праве собственности, № 16/167-н/16-2024-3-375, выдан 08.10.2024, Щекач Ирина Федоровна, нотариус Нурлатского нотариального округа Республики Татарстан Документ нотариально удостоверен: 08.10.2024 Щекач Ирина Федоровна, нотариус Нурлатского нотариального округа Республики Татарстан 16/167-н/16-2024-3-375 Свидетельство о праве на наследство по закону, № 16/167-н/16-2024-3-376, выдан 08.10.2024, Щекач Ирина Федоровна, нотариус Нурлатского нотариального округа Республики Татарстан Документ нотариально удостоверен: 08.10.2024 Щекач Ирина Федоровна, нотариус Нурлатского нотариального округа Республики Татарстан 16/167-н/16-2024-3-376 Свидетельство о праве на наследство по закону, выдан 16.12.2024 Документ нотариально удостоверен: 16.12.2024 нотариус Нурлатского нотариального округа Республики Татарстан Мубаракшина Г.Н. 16/159-н/16-2024-4-294
		сведения об осуществлении государственной регистрации сделки, права, ограничения права без необходимого в силу закона согласия третьего лица, органа:		данные отсутствуют
		сведения об управляющем залогом и о договоре управления залогом, если такой договор заключен для управления ипотекой:		данные отсутствуют
		сведения о депозитарии, который осуществляет хранение обездвиженной документарной закладной или электронной закладной:		
		ведения о внесении изменений или дополнений в регистрационную запись об ипотеке:		
1	Правообладатель (правообладатели):		1.244	Лаврентьев Анатолий Семенович, 22.12.1948, Гражданин РФ, СНИЛС 048-227-029 50 Паспорт гражданина Российской Федерации серия 92 04 №425931, выдан 21.04.2003, ОВД Нурлатского района Республики Татарстан
	Сведения о возможности предоставления третьим лицам персональных данных физического лица:		1.244.1	данные отсутствуют

ДОКУМЕНТ ПОДПИСАН
ЭЛЕКТРОННОЙ ПОДПИСЬЮ
Сертификат: 009F0BDC181A023B64597F1E2579BEFB50
Владелец: ФЕДЕРАЛЬНАЯ СЛУЖБА ГОСУДАРСТВЕННОЙ РЕГИСТРАЦИИ, КАДАСТРА И КАРТОГРАФИИ
Действителен: с 02.08.2024 по 26.10.2025

полное наименование должности		инициалы, фамилия

Земельный участок
вид объекта недвижимости

Лист № 590 раздела 2	Всего листов раздела 2: 696	Всего разделов: 7	Всего листов выписки: 2111

02.08.2025г. № КУВИ-001/2025-147013173	
Кадастровый номер:	16:32:000000:169(Единое землепользование)

2	Вид, номер, дата и время государственной регистрации права:		2.244	Общая долевая собственность, 1/297 16-16-03-001-2006-463.171 10.04.2006 00:00:00
3	Сведения об осуществлении государственной регистрации сделки, права без необходимого в силу закона согласия третьего лица, органа:		3.244	данные отсутствуют
4	Ограничение прав и обременение объекта недвижимости:			
	4.1	вид:		Аренда
		дата государственной регистрации:		25.08.2006 00:00:00
		номер государственной регистрации:		16-16-03-004-2006-160.1
		срок, на который установлены ограничение прав и обременение объекта недвижимости:		Срок действия с 01.06.2006 по 01.06.2055 с 01.06.2006 по 01.06.2055
		лицо, в пользу которого установлены ограничение прав и обременение объекта недвижимости:		Инякин Вячеслав Владимирович, 01.02.1961, с. Андреевка Октябрьского р-на Татарстан, Российская Федерация, СНИЛС 123-410-424 95 Паспорт гражданина Российской Федерации серия 36 06 №512897, выдан 22.08.2006, Жигулевским ГОВД Самарской обл. 423040, Респ. Татарстан, р-н. Нурлатский, г. Нурлат, ул. Г.Кариева, д. 12, кв. 9 Общество с ограниченной ответственностью "Агрофирма "Южная", ИНН: 1632008990
		сведения о возможности предоставления третьим лицам персональных данных физического лица		данные отсутствуют
		основание государственной регистрации:		Договор аренды земельного участка из земель сельскохозяйственного назначения, находящегося в общей долевой собственности, № 1, выдан 31.05.2006, заключили Тарасов В.В. от имени пайщиков иАфлятунов З.А. от имени ООО "Новый путь", дата государственной регистрации: 25.08.2006, номер государственной регистрации: 16-16-03-004-2006-160.1 Свидетельство о праве на наследство по закону, выдан 14.09.2021 Документ нотариально удостоверен: 14.09.2021 Мубаракшина Г.Н. 16/159-н/16-2021-5-297 Свидетельство о праве на наследство по завещанию, выдан 19.07.2023 Документ нотариально удостоверен: 19.07.2023 нотариус Нурлатского нотариального округа Республики Татарстан Мубаракшина Г.Н. 16/159-н/16-2023-3-1253

полное наименование должности		инициалы, фамилия

ДОКУМЕНТ ПОДПИСАН
ЭЛЕКТРОННОЙ ПОДПИСЬЮ
Сертификат: 009F0BDC181A023B64597F1E2579BEFB50
Владелец: ФЕДЕРАЛЬНАЯ СЛУЖБА ГОСУДАРСТВЕННОЙ РЕГИСТРАЦИИ, КАДАСТРА И КАРТОГРАФИИ
Действителен: с 02.08.2024 по 26.10.2025

Земельный участок
вид объекта недвижимости

Лист № 591 раздела 2	Всего листов раздела 2: 696	Всего разделов: 7	Всего листов выписки: 2111

02.08.2025г. № КУВИ-001/2025-147013173

Кадастровый номер:	16:32:000000:169(Единое землепользование)

	Договор дарения 7/3654 доли в праве общей долевой собственности земельного участка, № б/н, выдан 29.09.2023 Свидетельство о праве на наследство по завещанию, выдан 23.01.2024 Документ нотариально удостоверен: 23.01.2024 Щекач И.Ф., нотариусом Нурлатского нотариального округа Республики Татарстан 16/167-н/16-2024-2-47 Свидетельство о праве собственности, № 16/167-н/16-2024-3-279, выдан 23.09.2024, Щекач Ирина Федоровна, нотариус Нурлатского нотариального округа Республики Татарстан Документ нотариально удостоверен: 23.09.2024 Щекач Ирина Федоровна, нотариус Нурлатского нотариального округа Республики Татарстан 16/167-н/16-2024-3-279 Свидетельство о праве на наследство по закону, № 16/167-н/16-2024-3-280, выдан 23.09.2024, Щекач Ирина Федоровна, нотариус Нурлатского нотариального округа Республики Татарстан Документ нотариально удостоверен: 23.09.2024 Щекач Ирина Федоровна, нотариус Нурлатского нотариального округа Республики Татарстан 16/167-н/16-2024-3-280 Свидетельство о праве собственности, № 16/167-н/16-2024-3-375, выдан 08.10.2024, Щекач Ирина Федоровна, нотариус Нурлатского нотариального округа Республики Татарстан Документ нотариально удостоверен: 08.10.2024 Щекач Ирина Федоровна, нотариус Нурлатского нотариального округа Республики Татарстан 16/167-н/16-2024-3-375 Свидетельство о праве на наследство по закону, № 16/167-н/16-2024-3-376, выдан 08.10.2024, Щекач Ирина Федоровна, нотариус Нурлатского нотариального округа Республики Татарстан Документ нотариально удостоверен: 08.10.2024 Щекач Ирина Федоровна, нотариус Нурлатского нотариального округа Республики Татарстан 16/167-н/16-2024-3-376 Свидетельство о праве на наследство по закону, выдан 16.12.2024 Документ нотариально удостоверен: 16.12.2024 нотариус Нурлатского нотариального округа Республики Татарстан Мубаракшина Г.Н. 16/159-н/16-2024-4-294
сведения об осуществлении государственной регистрации сделки, права, ограничения права без необходимого в силу закона согласия третьего лица, органа:	данные отсутствуют

ДОКУМЕНТ ПОДПИСАН
ЭЛЕКТРОННОЙ ПОДПИСЬЮ
Сертификат: 009F0BDC181A023B64597F1E2579BEFB50
Владелец: ФЕДЕРАЛЬНАЯ СЛУЖБА ГОСУДАРСТВЕННОЙ РЕГИСТРАЦИИ, КАДАСТРА И КАРТОГРАФИИ
Действителен: с 02.08.2024 по 26.10.2025

полное наименование должности		инициалы, фамилия

Земельный участок
вид объекта недвижимости

Лист № 592 раздела 2	Всего листов раздела 2: 696	Всего разделов: 7	Всего листов выписки: 2111

02.08.2025г. № КУВИ-001/2025-147013173	
Кадастровый номер:	16:32:000000:169(Единое землепользование)

		сведения об управляющем залогом и о договоре управления залогом, если такой договор заключен для управления ипотекой:	данные отсутствуют	
		сведения о депозитарии, который осуществляет хранение обездвиженной документарной закладной или электронной закладной:		
		ведения о внесении изменений или дополнений в регистрационную запись об ипотеке:		
1	Правообладатель (правообладатели):		1.245	Куперияновa Наталия Петровна, 02.03.1973, с.Старое Тимошкино Аксубаевского района РТ, Гражданка РФ, СНИЛС 117-266-358 58 Паспорт гражданина Российской Федерации серия 92 03 №095150, выдан 04.05.2002, ОВД Нурлатского района Республики Татарстан
	Сведения о возможности предоставления третьим лицам персональных данных физического лица:		1.245.1	данные отсутствуют
2	Вид, номер, дата и время государственной регистрации права:		2.245	Общая долевая собственность, 1/297 16-16-03-001-2006-463.170 10.04.2006 00:00:00
3	Сведения об осуществлении государственной регистрации сделки, права без необходимого в силу закона согласия третьего лица, органа:		3.245	данные отсутствуют
4	Ограничение прав и обременение объекта недвижимости:			
	4.1	вид:	Аренда	
		дата государственной регистрации:	25.08.2006 00:00:00	
		номер государственной регистрации:	16-16-03-004-2006-160.1	
		срок, на который установлены ограничение прав и обременение объекта недвижимости:	Срок действия с 01.06.2006 по 01.06.2055 с 01.06.2006 по 01.06.2055	
		лицо, в пользу которого установлены ограничение прав и обременение объекта недвижимости:	Инякин Вячеслав Владимирович, 01.02.1961, с. Андреевка Октябрьского р-на Татарстан, Российская Федерация, СНИЛС 123-410-424 95 Паспорт гражданина Российской Федерации серия 36 06 №512897, выдан 22.08.2006, Жигулевским ГОВД Самарской обл. 423040, Респ. Татарстан, р-н. Нурлатский, г. Нурлат, ул. Г.Кариева, д. 12, кв. 9 Общество с ограниченной ответственностью "Агрофирма "Южная", ИНН: 1632008990	

ДОКУМЕНТ ПОДПИСАН
ЭЛЕКТРОННОЙ ПОДПИСЬЮ
Сертификат: 009F0BDC181A023B64597F1E2579BEFB50
Владелец: ФЕДЕРАЛЬНАЯ СЛУЖБА ГОСУДАРСТВЕННОЙ РЕГИСТРАЦИИ, КАДАСТРА И КАРТОГРАФИИ
Действителен: с 02.08.2024 по 26.10.2025

полное наименование должности		инициалы, фамилия

Земельный участок
вид объекта недвижимости

Лист № 593 раздела 2	Всего листов раздела 2: 696	Всего разделов: 7	Всего листов выписки: 2111

02.08.2025г. № КУВИ-001/2025-147013173	
Кадастровый номер:	16:32:000000:169(Единое землепользование)

сведения о возможности предоставления третьим лицам персональных данных физического лица	данные отсутствуют
основание государственной регистрации:	Договор аренды земельного участка из земель сельскохозяйственного назначения, находящегося в общей долевой собственности, № 1, выдан 31.05.2006, заключили Тарасов В.В. от имени пайщиков иАфлятунов З.А. от имени ООО "Новый путь", дата государственной регистрации: 25.08.2006, номер государственной регистрации: 16-16-03-004-2006-160.1 Свидетельство о праве на наследство по закону, выдан 14.09.2021 Документ нотариально удостоверен: 14.09.2021 Мубаракшина Г.Н. 16/159-н/16-2021-5-297 Свидетельство о праве на наследство по завещанию, выдан 19.07.2023 Документ нотариально удостоверен: 19.07.2023 нотариус Нурлатского нотариального округа Республики Татарстан Мубаракшина Г.Н. 16/159-н/16-2023-3-1253 Договор дарения 7/3654 доли в праве общей долевой собственности земельного участка, № б/н, выдан 29.09.2023 Свидетельство о праве на наследство по завещанию, выдан 23.01.2024 Документ нотариально удостоверен: 23.01.2024 Щекач И.Ф., нотариусом Нурлатского нотариального округа Республики Татарстан 16/167-н/16-2024-2-47 Свидетельство о праве собственности, № 16/167-н/16-2024-3-279, выдан 23.09.2024, Щекач Ирина Федоровна, нотариус Нурлатского нотариального округа Республики Татарстан Документ нотариально удостоверен: 23.09.2024 Щекач Ирина Федоровна, нотариус Нурлатского нотариального округа Республики Татарстан 16/167-н/16-2024-3-279 Свидетельство о праве на наследство по закону, № 16/167-н/16-2024-3-280, выдан 23.09.2024, Щекач Ирина Федоровна, нотариус Нурлатского нотариального округа Республики Татарстан Документ нотариально удостоверен: 23.09.2024 Щекач Ирина Федоровна, нотариус Нурлатского нотариального округа Республики Татарстан 16/167-н/16-2024-3-280

ДОКУМЕНТ ПОДПИСАН
ЭЛЕКТРОННОЙ ПОДПИСЬЮ
Сертификат: 009F0BDC181A023B64597F1E2579BEFB50
Владелец: ФЕДЕРАЛЬНАЯ СЛУЖБА ГОСУДАРСТВЕННОЙ РЕГИСТРАЦИИ, КАДАСТРА И КАРТОГРАФИИ
Действителен: с 02.08.2024 по 26.10.2025

полное наименование должности		инициалы, фамилия

Земельный участок
вид объекта недвижимости

Лист № 594 раздела 2	Всего листов раздела 2: 696	Всего разделов: 7	Всего листов выписки: 2111

02.08.2025г. № КУВИ-001/2025-147013173	
Кадастровый номер:	16:32:000000:169(Единое землепользование)

				Свидетельство о праве собственности, № 16/167-н/16-2024-3-375, выдан 08.10.2024, Щекач Ирина Федоровна, нотариус Нурлатского нотариального округа Республики Татарстан Документ нотариально удостоверен: 08.10.2024 Щекач Ирина Федоровна, нотариус Нурлатского нотариального округа Республики Татарстан 16/167-н/16-2024-3-375 Свидетельство о праве на наследство по закону, № 16/167-н/16-2024-3-376, выдан 08.10.2024, Щекач Ирина Федоровна, нотариус Нурлатского нотариального округа Республики Татарстан Документ нотариально удостоверен: 08.10.2024 Щекач Ирина Федоровна, нотариус Нурлатского нотариального округа Республики Татарстан 16/167-н/16-2024-3-376 Свидетельство о праве на наследство по закону, выдан 16.12.2024 Документ нотариально удостоверен: 16.12.2024 нотариус Нурлатского нотариального округа Республики Татарстан Мубаракшина Г.Н. 16/159-н/16-2024-4-294
		сведения об осуществлении государственной регистрации сделки, права, ограничения права без необходимого в силу закона согласия третьего лица, органа:		данные отсутствуют
		сведения об управляющем залогом и о договоре управления залогом, если такой договор заключен для управления ипотекой:		данные отсутствуют
		сведения о депозитарии, который осуществляет хранение обездвиженной документарной закладной или электронной закладной:		
		ведения о внесении изменений или дополнений в регистрационную запись об ипотеке:		
1	Правообладатель (правообладатели):		1.246	Куприянова Галина Петровна, 27.08.1969, Гражданка РФ Паспорт гражданина Российской Федерации серия 92 04 №523485, выдан 03.06.2003, ОВД Нурлатского района Республики Татарстан
	Сведения о возможности предоставления третьим лицам персональных данных физического лица:		1.246.1	данные отсутствуют
2	Вид, номер, дата и время государственной регистрации права:		2.246	Общая долевая собственность, 1/297 16-16-03-001-2006-463.169 10.04.2006 00:00:00

ДОКУМЕНТ ПОДПИСАН
ЭЛЕКТРОННОЙ ПОДПИСЬЮ
Сертификат: 009F0BDC181A023B64597F1E2579BEFB50
Владелец: ФЕДЕРАЛЬНАЯ СЛУЖБА ГОСУДАРСТВЕННОЙ РЕГИСТРАЦИИ, КАДАСТРА И КАРТОГРАФИИ
Действителен: с 02.08.2024 по 26.10.2025

полное наименование должности		инициалы, фамилия

Земельный участок
вид объекта недвижимости

Лист № 595 раздела 2	Всего листов раздела 2: 696	Всего разделов: 7	Всего листов выписки: 2111

02.08.2025г. № КУВИ-001/2025-147013173	
Кадастровый номер:	16:32:000000:169(Единое землепользование)

3	Сведения об осуществлении государственной регистрации сделки, права без необходимого в силу закона согласия третьего лица, органа:		3.246	данные отсутствуют
4	Ограничение прав и обременение объекта недвижимости:			
	4.1	вид:		Аренда
		дата государственной регистрации:		25.08.2006 00:00:00
		номер государственной регистрации:		16-16-03-004-2006-160.1
		срок, на который установлены ограничение прав и обременение объекта недвижимости:		Срок действия с 01.06.2006 по 01.06.2055 с 01.06.2006 по 01.06.2055
		лицо, в пользу которого установлены ограничение прав и обременение объекта недвижимости:		Инякин Вячеслав Владимирович, 01.02.1961, с. Андреевка Октябрьского р-на Татарстан, Российская Федерация, СНИЛС 123-410-424 95 Паспорт гражданина Российской Федерации серия 36 06 №512897, выдан 22.08.2006, Жигулевским ГОВД Самарской обл. 423040, Респ. Татарстан, р-н. Нурлатский, г. Нурлат, ул. Г.Кариева, д. 12, кв. 9 Общество с ограниченной ответственностью "Агрофирма "Южная", ИНН: 1632008990
		сведения о возможности предоставления третьим лицам персональных данных физического лица		данные отсутствуют
		основание государственной регистрации:		Договор аренды земельного участка из земель сельскохозяйственного назначения, находящегося в общей долевой собственности, № 1, выдан 31.05.2006, заключили Тарасов В.В. от имени пайщиков иАфлятунов З.А. от имени ООО "Новый путь", дата государственной регистрации: 25.08.2006, номер государственной регистрации: 16-16-03-004-2006-160.1 Свидетельство о праве на наследство по закону, выдан 14.09.2021 Документ нотариально удостоверен: 14.09.2021 Мубаракшина Г.Н. 16/159-н/16-2021-5-297 Свидетельство о праве на наследство по завещанию, выдан 19.07.2023 Документ нотариально удостоверен: 19.07.2023 нотариус Нурлатского нотариального округа Республики Татарстан Мубаракшина Г.Н. 16/159-н/16-2023-3-1253 Договор дарения 7/3654 доли в праве общей долевой собственности земельного участка, № б/н, выдан 29.09.2023

ДОКУМЕНТ ПОДПИСАН
ЭЛЕКТРОННОЙ ПОДПИСЬЮ
Сертификат: 009F0BDC181A023B64597F1E2579BEFB50
Владелец: ФЕДЕРАЛЬНАЯ СЛУЖБА ГОСУДАРСТВЕННОЙ РЕГИСТРАЦИИ, КАДАСТРА И КАРТОГРАФИИ
Действителен: с 02.08.2024 по 26.10.2025

полное наименование должности		инициалы, фамилия

Земельный участок
вид объекта недвижимости

Лист № 596 раздела 2	Всего листов раздела 2: 696	Всего разделов: 7	Всего листов выписки: 2111

02.08.2025г. № КУВИ-001/2025-147013173	
Кадастровый номер:	16:32:000000:169(Единое землепользование)

	Свидетельство о праве на наследство по завещанию, выдан 23.01.2024 Документ нотариально удостоверен: 23.01.2024 Щекач И.Ф., нотариусом Нурлатского нотариального округа Республики Татарстан 16/167-н/16-2024-2-47 Свидетельство о праве собственности, № 16/167-н/16-2024-3-279, выдан 23.09.2024, Щекач Ирина Федоровна, нотариус Нурлатского нотариального округа Республики Татарстан Документ нотариально удостоверен: 23.09.2024 Щекач Ирина Федоровна, нотариус Нурлатского нотариального округа Республики Татарстан 16/167-н/16-2024-3-279 Свидетельство о праве на наследство по закону, № 16/167-н/16-2024-3-280, выдан 23.09.2024, Щекач Ирина Федоровна, нотариус Нурлатского нотариального округа Республики Татарстан Документ нотариально удостоверен: 23.09.2024 Щекач Ирина Федоровна, нотариус Нурлатского нотариального округа Республики Татарстан 16/167-н/16-2024-3-280 Свидетельство о праве собственности, № 16/167-н/16-2024-3-375, выдан 08.10.2024, Щекач Ирина Федоровна, нотариус Нурлатского нотариального округа Республики Татарстан Документ нотариально удостоверен: 08.10.2024 Щекач Ирина Федоровна, нотариус Нурлатского нотариального округа Республики Татарстан 16/167-н/16-2024-3-375 Свидетельство о праве на наследство по закону, № 16/167-н/16-2024-3-376, выдан 08.10.2024, Щекач Ирина Федоровна, нотариус Нурлатского нотариального округа Республики Татарстан Документ нотариально удостоверен: 08.10.2024 Щекач Ирина Федоровна, нотариус Нурлатского нотариального округа Республики Татарстан 16/167-н/16-2024-3-376 Свидетельство о праве на наследство по закону, выдан 16.12.2024 Документ нотариально удостоверен: 16.12.2024 нотариус Нурлатского нотариального округа Республики Татарстан Мубаракшина Г.Н. 16/159-н/16-2024-4-294
сведения об осуществлении государственной регистрации сделки, права, ограничения права без необходимого в силу закона согласия третьего лица, органа:	данные отсутствуют
сведения об управляющем залогом и о договоре управления залогом, если такой договор заключен для управления ипотекой:	данные отсутствуют

ДОКУМЕНТ ПОДПИСАН
ЭЛЕКТРОННОЙ ПОДПИСЬЮ
Сертификат: 009F0BDC181A023B64597F1E2579BEFB50
Владелец: ФЕДЕРАЛЬНАЯ СЛУЖБА ГОСУДАРСТВЕННОЙ РЕГИСТРАЦИИ, КАДАСТРА И КАРТОГРАФИИ
Действителен: с 02.08.2024 по 26.10.2025

полное наименование должности		инициалы, фамилия

Земельный участок
вид объекта недвижимости

Лист № 597 раздела 2	Всего листов раздела 2: 696	Всего разделов: 7	Всего листов выписки: 2111

02.08.2025г. № КУВИ-001/2025-147013173	
Кадастровый номер:	16:32:000000:169(Единое землепользование)

		сведения о депозитарии, который осуществляет хранение обездвиженной документарной закладной или электронной закладной:		
		ведения о внесении изменений или дополнений в регистрационную запись об ипотеке:		
1	Правообладатель (правообладатели):		1.247	Кузьмин Федор Александрович, 16.01.1939, с.Андреевка Октябрьского района ТАССР, Российская Федерация, СНИЛС 048-227-292 63 Паспорт гражданина Российской Федерации серия 92 03 №232356, выдан 13.06.2002, ОВД Нурлатского района Республики Татарстан Республика Татарстан (Татарстан), Нурлатский район, с.Андреевка, ул.Полевая, д.10
	Сведения о возможности предоставления третьим лицам персональных данных физического лица:		1.247.1	данные отсутствуют
2	Вид, номер, дата и время государственной регистрации права:		2.247	Общая долевая собственность, 1/297 16-16-03-001-2006-463.166 10.04.2006 00:00:00
3	Сведения об осуществлении государственной регистрации сделки, права без необходимого в силу закона согласия третьего лица, органа:		3.247	данные отсутствуют
4	Ограничение прав и обременение объекта недвижимости:			
	4.1	вид:	Аренда	
		дата государственной регистрации:	25.08.2006 00:00:00	
		номер государственной регистрации:	16-16-03-004-2006-160.1	
		срок, на который установлены ограничение прав и обременение объекта недвижимости:	Срок действия с 01.06.2006 по 01.06.2055 с 01.06.2006 по 01.06.2055	
		лицо, в пользу которого установлены ограничение прав и обременение объекта недвижимости:	Инякин Вячеслав Владимирович, 01.02.1961, с. Андреевка Октябрьского р-на Татарстан, Российская Федерация, СНИЛС 123-410-424 95 Паспорт гражданина Российской Федерации серия 36 06 №512897, выдан 22.08.2006, Жигулевским ГОВД Самарской обл. 423040, Респ. Татарстан, р-н. Нурлатский, г. Нурлат, ул. Г.Кариева, д. 12, кв. 9 Общество с ограниченной ответственностью "Агрофирма "Южная", ИНН: 1632008990	
		сведения о возможности предоставления третьим лицам персональных данных физического лица	данные отсутствуют	

ДОКУМЕНТ ПОДПИСАН
ЭЛЕКТРОННОЙ ПОДПИСЬЮ
Сертификат: 009F0BDC181A023B64597F1E2579BEFB50
Владелец: ФЕДЕРАЛЬНАЯ СЛУЖБА ГОСУДАРСТВЕННОЙ РЕГИСТРАЦИИ, КАДАСТРА И КАРТОГРАФИИ
Действителен: с 02.08.2024 по 26.10.2025

полное наименование должности	инициалы, фамилия

Земельный участок
вид объекта недвижимости

Лист № 598 раздела 2	Всего листов раздела 2: 696	Всего разделов: 7	Всего листов выписки: 2111

02.08.2025г. № КУВИ-001/2025-147013173	
Кадастровый номер:	16:32:000000:169(Единое землепользование)

основание государственной регистрации:	Договор аренды земельного участка из земель сельскохозяйственного назначения, находящегося в общей долевой собственности, № 1, выдан 31.05.2006, заключили Тарасов В.В. от имени пайщиков иАфлятунов З.А. от имени ООО "Новый путь", дата государственной регистрации: 25.08.2006, номер государственной регистрации: 16-16-03-004-2006-160.1 Свидетельство о праве на наследство по закону, выдан 14.09.2021 Документ нотариально удостоверен: 14.09.2021 Мубаракшина Г.Н. 16/159-н/16-2021-5-297 Свидетельство о праве на наследство по завещанию, выдан 19.07.2023 Документ нотариально удостоверен: 19.07.2023 нотариус Нурлатского нотариального округа Республики Татарстан Мубаракшина Г.Н. 16/159-н/16-2023-3-1253 Договор дарения 7/3654 доли в праве общей долевой собственности земельного участка, № б/н, выдан 29.09.2023 Свидетельство о праве на наследство по завещанию, выдан 23.01.2024 Документ нотариально удостоверен: 23.01.2024 Щекач И.Ф., нотариусом Нурлатского нотариального округа Республики Татарстан 16/167-н/16-2024-2-47 Свидетельство о праве собственности, № 16/167-н/16-2024-3-279, выдан 23.09.2024, Щекач Ирина Федоровна, нотариус Нурлатского нотариального округа Республики Татарстан Документ нотариально удостоверен: 23.09.2024 Щекач Ирина Федоровна, нотариус Нурлатского нотариального округа Республики Татарстан 16/167-н/16-2024-3-279 Свидетельство о праве на наследство по закону, № 16/167-н/16-2024-3-280, выдан 23.09.2024, Щекач Ирина Федоровна, нотариус Нурлатского нотариального округа Республики Татарстан Документ нотариально удостоверен: 23.09.2024 Щекач Ирина Федоровна, нотариус Нурлатского нотариального округа Республики Татарстан 16/167-н/16-2024-3-280 Свидетельство о праве собственности, № 16/167-н/16-2024-3-375, выдан 08.10.2024, Щекач Ирина Федоровна, нотариус Нурлатского нотариального округа Республики Татарстан Документ нотариально удостоверен: 08.10.2024 Щекач Ирина Федоровна, нотариус Нурлатского нотариального округа Республики Татарстан 16/167-н/16-2024-3-375

ДОКУМЕНТ ПОДПИСАН
ЭЛЕКТРОННОЙ ПОДПИСЬЮ
Сертификат: 009F0BDC181A023B64597F1E2579BEFB50
Владелец: ФЕДЕРАЛЬНАЯ СЛУЖБА ГОСУДАРСТВЕННОЙ РЕГИСТРАЦИИ, КАДАСТРА И КАРТОГРАФИИ
Действителен: с 02.08.2024 по 26.10.2025

полное наименование должности		инициалы, фамилия

Земельный участок
вид объекта недвижимости

Лист № 599 раздела 2	Всего листов раздела 2: 696	Всего разделов: 7	Всего листов выписки: 2111

02.08.2025г. № КУВИ-001/2025-147013173	
Кадастровый номер:	16:32:000000:169(Единое землепользование)

			Свидетельство о праве на наследство по закону, № 16/167-н/16-2024-3-376, выдан 08.10.2024, Щекач Ирина Федоровна, нотариус Нурлатского нотариального округа Республики Татарстан Документ нотариально удостоверен: 08.10.2024 Щекач Ирина Федоровна, нотариус Нурлатского нотариального округа Республики Татарстан 16/167-н/16-2024-3-376 Свидетельство о праве на наследство по закону, выдан 16.12.2024 Документ нотариально удостоверен: 16.12.2024 нотариус Нурлатского нотариального округа Республики Татарстан Мубаракшина Г.Н. 16/159-н/16-2024-4-294	
		сведения об осуществлении государственной регистрации сделки, права, ограничения права без необходимого в силу закона согласия третьего лица, органа:	данные отсутствуют	
		сведения об управляющем залогом и о договоре управления залогом, если такой договор заключен для управления ипотекой:	данные отсутствуют	
		сведения о депозитарии, который осуществляет хранение обездвиженной документарной закладной или электронной закладной:		
		ведения о внесении изменений или дополнений в регистрационную запись об ипотеке:		
1	Правообладатель (правообладатели):		1.248	Красников Юрий Дмитриевич, 05.09.1975, с.Старые Челны Октябрьского района ТАССР, Гражданин РФ, СНИЛС 078-261-259 82 Паспорт гражданина Российской Федерации серия 92 05 №110471, выдан 25.12.2003, ОВД Нурлатского района Республики Татарстан
	Сведения о возможности предоставления третьим лицам персональных данных физического лица:		1.248.1	данные отсутствуют
2	Вид, номер, дата и время государственной регистрации права:		2.248	Общая долевая собственность, 1/297 16-16-03-001-2006-463.164 10.04.2006 00:00:00
3	Сведения об осуществлении государственной регистрации сделки, права без необходимого в силу закона согласия третьего лица, органа:		3.248	данные отсутствуют
4	Ограничение прав и обременение объекта недвижимости:			
	4.1	вид:	Аренда	
		дата государственной регистрации:	25.08.2006 00:00:00	

ДОКУМЕНТ ПОДПИСАН
ЭЛЕКТРОННОЙ ПОДПИСЬЮ
Сертификат: 009F0BDC181A023B64597F1E2579BEFB50
Владелец: ФЕДЕРАЛЬНАЯ СЛУЖБА ГОСУДАРСТВЕННОЙ РЕГИСТРАЦИИ, КАДАСТРА И КАРТОГРАФИИ
Действителен: с 02.08.2024 по 26.10.2025

полное наименование должности	инициалы, фамилия

Земельный участок
вид объекта недвижимости

Лист № 600 раздела 2	Всего листов раздела 2: 696	Всего разделов: 7	Всего листов выписки: 2111

02.08.2025г. № КУВИ-001/2025-147013173

Кадастровый номер:	16:32:000000:169(Единое землепользование)

номер государственной регистрации:	16-16-03-004-2006-160.1
срок, на который установлены ограничение прав и обременение объекта недвижимости:	Срок действия с 01.06.2006 по 01.06.2055 с 01.06.2006 по 01.06.2055
лицо, в пользу которого установлены ограничение прав и обременение объекта недвижимости:	Инякин Вячеслав Владимирович, 01.02.1961, с. Андреевка Октябрьского р-на Татарстан, Российская Федерация, СНИЛС 123-410-424 95 Паспорт гражданина Российской Федерации серия 36 06 №512897, выдан 22.08.2006, Жигулевским ГОВД Самарской обл. 423040, Респ. Татарстан, р-н. Нурлатский, г. Нурлат, ул. Г.Кариева, д. 12, кв. 9 Общество с ограниченной ответственностью "Агрофирма "Южная", ИНН: 1632008990
сведения о возможности предоставления третьим лицам персональных данных физического лица	данные отсутствуют
основание государственной регистрации:	Договор аренды земельного участка из земель сельскохозяйственного назначения, находящегося в общей долевой собственности, № 1, выдан 31.05.2006, заключили Тарасов В.В. от имени пайщиков иАфлятунов З.А. от имени ООО "Новый путь", дата государственной регистрации: 25.08.2006, номер государственной регистрации: 16-16-03-004-2006-160.1 Свидетельство о праве на наследство по закону, выдан 14.09.2021 Документ нотариально удостоверен: 14.09.2021 Мубаракшина Г.Н. 16/159-н/16-2021-5-297 Свидетельство о праве на наследство по завещанию, выдан 19.07.2023 Документ нотариально удостоверен: 19.07.2023 нотариус Нурлатского нотариального округа Республики Татарстан Мубаракшина Г.Н. 16/159-н/16-2023-3-1253 Договор дарения 7/3654 доли в праве общей долевой собственности земельного участка, № б/н, выдан 29.09.2023 Свидетельство о праве на наследство по завещанию, выдан 23.01.2024 Документ нотариально удостоверен: 23.01.2024 Щекач И.Ф., нотариусом Нурлатского нотариального округа Республики Татарстан 16/167-н/16-2024-2-47

ДОКУМЕНТ ПОДПИСАН
ЭЛЕКТРОННОЙ ПОДПИСЬЮ
Сертификат: 009F0BDC181A023B64597F1E2579BEFB50
Владелец: ФЕДЕРАЛЬНАЯ СЛУЖБА ГОСУДАРСТВЕННОЙ РЕГИСТРАЦИИ, КАДАСТРА И КАРТОГРАФИИ
Действителен: с 02.08.2024 по 26.10.2025

полное наименование должности		инициалы, фамилия

Земельный участок
вид объекта недвижимости

Лист № 601 раздела 2	Всего листов раздела 2: 696	Всего разделов: 7	Всего листов выписки: 2111

02.08.2025г. № КУВИ-001/2025-147013173	
Кадастровый номер:	16:32:000000:169(Единое землепользование)

	Свидетельство о праве собственности, № 16/167-н/16-2024-3-279, выдан 23.09.2024, Щекач Ирина Федоровна, нотариус Нурлатского нотариального округа Республики Татарстан Документ нотариально удостоверен: 23.09.2024 Щекач Ирина Федоровна, нотариус Нурлатского нотариального округа Республики Татарстан 16/167-н/16-2024-3-279 Свидетельство о праве на наследство по закону, № 16/167-н/16-2024-3-280, выдан 23.09.2024, Щекач Ирина Федоровна, нотариус Нурлатского нотариального округа Республики Татарстан Документ нотариально удостоверен: 23.09.2024 Щекач Ирина Федоровна, нотариус Нурлатского нотариального округа Республики Татарстан 16/167-н/16-2024-3-280 Свидетельство о праве собственности, № 16/167-н/16-2024-3-375, выдан 08.10.2024, Щекач Ирина Федоровна, нотариус Нурлатского нотариального округа Республики Татарстан Документ нотариально удостоверен: 08.10.2024 Щекач Ирина Федоровна, нотариус Нурлатского нотариального округа Республики Татарстан 16/167-н/16-2024-3-375 Свидетельство о праве на наследство по закону, № 16/167-н/16-2024-3-376, выдан 08.10.2024, Щекач Ирина Федоровна, нотариус Нурлатского нотариального округа Республики Татарстан Документ нотариально удостоверен: 08.10.2024 Щекач Ирина Федоровна, нотариус Нурлатского нотариального округа Республики Татарстан 16/167-н/16-2024-3-376 Свидетельство о праве на наследство по закону, выдан 16.12.2024 Документ нотариально удостоверен: 16.12.2024 нотариус Нурлатского нотариального округа Республики Татарстан Мубаракшина Г.Н. 16/159-н/16-2024-4-294
сведения об осуществлении государственной регистрации сделки, права, ограничения права без необходимого в силу закона согласия третьего лица, органа:	данные отсутствуют
сведения об управляющем залогом и о договоре управления залогом, если такой договор заключен для управления ипотекой:	данные отсутствуют
сведения о депозитарии, который осуществляет хранение обездвиженной документарной закладной или электронной закладной:	
ведения о внесении изменений или дополнений в регистрационную запись об ипотеке:	

ДОКУМЕНТ ПОДПИСАН
ЭЛЕКТРОННОЙ ПОДПИСЬЮ
Сертификат: 009F0BDC181A023B64597F1E2579BEFB50
Владелец: ФЕДЕРАЛЬНАЯ СЛУЖБА ГОСУДАРСТВЕННОЙ РЕГИСТРАЦИИ, КАДАСТРА И КАРТОГРАФИИ
Действителен: с 02.08.2024 по 26.10.2025

полное наименование должности		инициалы, фамилия

Земельный участок
вид объекта недвижимости

Лист № 602 раздела 2	Всего листов раздела 2: 696	Всего разделов: 7	Всего листов выписки: 2111

02.08.2025г. № КУВИ-001/2025-147013173	
Кадастровый номер:	16:32:000000:169(Единое землепользование)

1	Правообладатель (правообладатели):		1.249	Короткина Лидия Федоровна, 12.12.1936, Гражданка РФ, СНИЛС 091-106-350 27 Паспорт гражданина Российской Федерации серия 92 03 №095189, выдан 06.05.2002, ОВД Нурлатского района Республики Татарстан
	Сведения о возможности предоставления третьим лицам персональных данных физического лица:		1.249.1	данные отсутствуют
2	Вид, номер, дата и время государственной регистрации права:		2.249	Общая долевая собственность, 1/297 16-16-03-001-2006-463.163 10.04.2006 00:00:00
3	Сведения об осуществлении государственной регистрации сделки, права без необходимого в силу закона согласия третьего лица, органа:		3.249	данные отсутствуют
4	Ограничение прав и обременение объекта недвижимости:			
	4.1	вид:	Аренда	
		дата государственной регистрации:	25.08.2006 00:00:00	
		номер государственной регистрации:	16-16-03-004-2006-160.1	
		срок, на который установлены ограничение прав и обременение объекта недвижимости:	Срок действия с 01.06.2006 по 01.06.2055 с 01.06.2006 по 01.06.2055	
		лицо, в пользу которого установлены ограничение прав и обременение объекта недвижимости:	Инякин Вячеслав Владимирович, 01.02.1961, с. Андреевка Октябрьского р-на Татарстан, Российская Федерация, СНИЛС 123-410-424 95 Паспорт гражданина Российской Федерации серия 36 06 №512897, выдан 22.08.2006, Жигулевским ГОВД Самарской обл. 423040, Респ. Татарстан, р-н. Нурлатский, г. Нурлат, ул. Г.Кариева, д. 12, кв. 9 Общество с ограниченной ответственностью "Агрофирма "Южная", ИНН: 1632008990	
		сведения о возможности предоставления третьим лицам персональных данных физического лица	данные отсутствуют	
		основание государственной регистрации:	Договор аренды земельного участка из земель сельскохозяйственного назначения, находящегося в общей долевой собственности, № 1, выдан 31.05.2006, заключили Тарасов В.В. от имени пайщиков иАфлятунов З.А. от имени ООО "Новый путь", дата государственной регистрации: 25.08.2006, номер государственной регистрации: 16-16-03-004-2006-160.1 Свидетельство о праве на наследство по закону, выдан 14.09.2021 Документ нотариально удостоверен: 14.09.2021 Мубаракшина Г.Н. 16/159-н/16-2021-5-297	

ДОКУМЕНТ ПОДПИСАН
ЭЛЕКТРОННОЙ ПОДПИСЬЮ
Сертификат: 009F0BDC181A023B64597F1E2579BEFB50
Владелец: ФЕДЕРАЛЬНАЯ СЛУЖБА ГОСУДАРСТВЕННОЙ РЕГИСТРАЦИИ, КАДАСТРА И КАРТОГРАФИИ
Действителен: с 02.08.2024 по 26.10.2025

полное наименование должности		инициалы, фамилия

Земельный участок
вид объекта недвижимости

Лист № 603 раздела 2	Всего листов раздела 2: 696	Всего разделов: 7	Всего листов выписки: 2111

02.08.2025г. № КУВИ-001/2025-147013173	
Кадастровый номер:	16:32:000000:169(Единое землепользование)

			Свидетельство о праве на наследство по завещанию, выдан 19.07.2023 Документ нотариально удостоверен: 19.07.2023 нотариус Нурлатского нотариального округа Республики Татарстан Мубаракшина Г.Н. 16/159-н/16-2023-3-1253 Договор дарения 7/3654 доли в праве общей долевой собственности земельного участка, № б/н, выдан 29.09.2023 Свидетельство о праве на наследство по завещанию, выдан 23.01.2024 Документ нотариально удостоверен: 23.01.2024 Щекач И.Ф., нотариусом Нурлатского нотариального округа Республики Татарстан 16/167-н/16-2024-2-47 Свидетельство о праве собственности, № 16/167-н/16-2024-3-279, выдан 23.09.2024, Щекач Ирина Федоровна, нотариус Нурлатского нотариального округа Республики Татарстан Документ нотариально удостоверен: 23.09.2024 Щекач Ирина Федоровна, нотариус Нурлатского нотариального округа Республики Татарстан 16/167-н/16-2024-3-279 Свидетельство о праве на наследство по закону, № 16/167-н/16-2024-3-280, выдан 23.09.2024, Щекач Ирина Федоровна, нотариус Нурлатского нотариального округа Республики Татарстан Документ нотариально удостоверен: 23.09.2024 Щекач Ирина Федоровна, нотариус Нурлатского нотариального округа Республики Татарстан 16/167-н/16-2024-3-280 Свидетельство о праве собственности, № 16/167-н/16-2024-3-375, выдан 08.10.2024, Щекач Ирина Федоровна, нотариус Нурлатского нотариального округа Республики Татарстан Документ нотариально удостоверен: 08.10.2024 Щекач Ирина Федоровна, нотариус Нурлатского нотариального округа Республики Татарстан 16/167-н/16-2024-3-375 Свидетельство о праве на наследство по закону, № 16/167-н/16-2024-3-376, выдан 08.10.2024, Щекач Ирина Федоровна, нотариус Нурлатского нотариального округа Республики Татарстан Документ нотариально удостоверен: 08.10.2024 Щекач Ирина Федоровна, нотариус Нурлатского нотариального округа Республики Татарстан 16/167-н/16-2024-3-376 Свидетельство о праве на наследство по закону, выдан 16.12.2024 Документ нотариально удостоверен: 16.12.2024 нотариус Нурлатского нотариального округа Республики Татарстан Мубаракшина Г.Н. 16/159-н/16-2024-4-294

ДОКУМЕНТ ПОДПИСАН
ЭЛЕКТРОННОЙ ПОДПИСЬЮ
Сертификат: 009F0BDC181A023B64597F1E2579BEFB50
Владелец: ФЕДЕРАЛЬНАЯ СЛУЖБА ГОСУДАРСТВЕННОЙ РЕГИСТРАЦИИ, КАДАСТРА И КАРТОГРАФИИ
Действителен: с 02.08.2024 по 26.10.2025

полное наименование должности		инициалы, фамилия

Земельный участок
вид объекта недвижимости

Лист № 604 раздела 2	Всего листов раздела 2: 696	Всего разделов: 7	Всего листов выписки: 2111

02.08.2025г. № КУВИ-001/2025-147013173	
Кадастровый номер:	16:32:000000:169(Единое землепользование)

		сведения об осуществлении государственной регистрации сделки, права, ограничения права без необходимого в силу закона согласия третьего лица, органа:	данные отсутствуют	
		сведения об управляющем залогом и о договоре управления залогом, если такой договор заключен для управления ипотекой:	данные отсутствуют	
		сведения о депозитарии, который осуществляет хранение обездвиженной документарной закладной или электронной закладной:		
		ведения о внесении изменений или дополнений в регистрационную запись об ипотеке:		
1	Правообладатель (правообладатели):		1.250	Короткин Андрей Алексеевич, 18.07.1973, сел. Андреевка Октябрьского района ТАССР, Российская Федерация, СНИЛС 048-227-038 51 Паспорт гражданина Российской Федерации серия 92 05 №370763, выдан 10.01.2004, ОВД Нурлатского района Республики Татарстан cteo@mail.ru, Республика Татарстан (Татарстан), Нурлатский район, с.Андреевка, ул.им Н.И.Маслакова, д.59
	Сведения о возможности предоставления третьим лицам персональных данных физического лица:		1.250.1	данные отсутствуют
2	Вид, номер, дата и время государственной регистрации права:		2.250	Общая долевая собственность, 1/297 16-16-03-001-2006-463.162 10.04.2006 00:00:00
3	Сведения об осуществлении государственной регистрации сделки, права без необходимого в силу закона согласия третьего лица, органа:		3.250	данные отсутствуют
4	Ограничение прав и обременение объекта недвижимости:			
	4.1	вид:	Аренда	
		дата государственной регистрации:	25.08.2006 00:00:00	
		номер государственной регистрации:	16-16-03-004-2006-160.1	
		срок, на который установлены ограничение прав и обременение объекта недвижимости:	Срок действия с 01.06.2006 по 01.06.2055 с 01.06.2006 по 01.06.2055	

ДОКУМЕНТ ПОДПИСАН
ЭЛЕКТРОННОЙ ПОДПИСЬЮ
Сертификат: 009F0BDC181A023B64597F1E2579BEFB50
Владелец: ФЕДЕРАЛЬНАЯ СЛУЖБА ГОСУДАРСТВЕННОЙ РЕГИСТРАЦИИ, КАДАСТРА И КАРТОГРАФИИ
Действителен: с 02.08.2024 по 26.10.2025

полное наименование должности		инициалы, фамилия

Земельный участок
вид объекта недвижимости

Лист № 605 раздела 2	Всего листов раздела 2: 696	Всего разделов: 7	Всего листов выписки: 2111

02.08.2025г. № КУВИ-001/2025-147013173	
Кадастровый номер:	16:32:000000:169(Единое землепользование)

лицо, в пользу которого установлены ограничение прав и обременение объекта недвижимости:	Инякин Вячеслав Владимирович, 01.02.1961, с. Андреевка Октябрьского р-на Татарстан, Российская Федерация, СНИЛС 123-410-424 95 Паспорт гражданина Российской Федерации серия 36 06 №512897, выдан 22.08.2006, Жигулевским ГОВД Самарской обл. 423040, Респ. Татарстан, р-н. Нурлатский, г. Нурлат, ул. Г.Кариева, д. 12, кв. 9 Общество с ограниченной ответственностью "Агрофирма "Южная", ИНН: 1632008990
сведения о возможности предоставления третьим лицам персональных данных физического лица	данные отсутствуют
основание государственной регистрации:	Договор аренды земельного участка из земель сельскохозяйственного назначения, находящегося в общей долевой собственности, № 1, выдан 31.05.2006, заключили Тарасов В.В. от имени пайщиков иАфлятунов З.А. от имени ООО "Новый путь", дата государственной регистрации: 25.08.2006, номер государственной регистрации: 16-16-03-004-2006-160.1 Свидетельство о праве на наследство по закону, выдан 14.09.2021 Документ нотариально удостоверен: 14.09.2021 Мубаракшина Г.Н. 16/159-н/16-2021-5-297 Свидетельство о праве на наследство по завещанию, выдан 19.07.2023 Документ нотариально удостоверен: 19.07.2023 нотариус Нурлатского нотариального округа Республики Татарстан Мубаракшина Г.Н. 16/159-н/16-2023-3-1253 Договор дарения 7/3654 доли в праве общей долевой собственности земельного участка, № б/н, выдан 29.09.2023 Свидетельство о праве на наследство по завещанию, выдан 23.01.2024 Документ нотариально удостоверен: 23.01.2024 Щекач И.Ф., нотариусом Нурлатского нотариального округа Республики Татарстан 16/167-н/16-2024-2-47 Свидетельство о праве собственности, № 16/167-н/16-2024-3-279, выдан 23.09.2024, Щекач Ирина Федоровна, нотариус Нурлатского нотариального округа Республики Татарстан Документ нотариально удостоверен: 23.09.2024 Щекач Ирина Федоровна, нотариус Нурлатского нотариального округа Республики Татарстан 16/167-н/16-2024-3-279

ДОКУМЕНТ ПОДПИСАН
ЭЛЕКТРОННОЙ ПОДПИСЬЮ
Сертификат: 009F0BDC181A023B64597F1E2579BEFB50
Владелец: ФЕДЕРАЛЬНАЯ СЛУЖБА ГОСУДАРСТВЕННОЙ РЕГИСТРАЦИИ, КАДАСТРА И КАРТОГРАФИИ
Действителен: с 02.08.2024 по 26.10.2025

полное наименование должности		инициалы, фамилия

Земельный участок
вид объекта недвижимости

Лист № 606 раздела 2	Всего листов раздела 2: 696	Всего разделов: 7	Всего листов выписки: 2111

02.08.2025г. № КУВИ-001/2025-147013173	
Кадастровый номер:	16:32:000000:169(Единое землепользование)

			Свидетельство о праве на наследство по закону, № 16/167-н/16-2024-3-280, выдан 23.09.2024, Щекач Ирина Федоровна, нотариус Нурлатского нотариального округа Республики Татарстан Документ нотариально удостоверен: 23.09.2024 Щекач Ирина Федоровна, нотариус Нурлатского нотариального округа Республики Татарстан 16/167-н/16-2024-3-280 Свидетельство о праве собственности, № 16/167-н/16-2024-3-375, выдан 08.10.2024, Щекач Ирина Федоровна, нотариус Нурлатского нотариального округа Республики Татарстан Документ нотариально удостоверен: 08.10.2024 Щекач Ирина Федоровна, нотариус Нурлатского нотариального округа Республики Татарстан 16/167-н/16-2024-3-375 Свидетельство о праве на наследство по закону, № 16/167-н/16-2024-3-376, выдан 08.10.2024, Щекач Ирина Федоровна, нотариус Нурлатского нотариального округа Республики Татарстан Документ нотариально удостоверен: 08.10.2024 Щекач Ирина Федоровна, нотариус Нурлатского нотариального округа Республики Татарстан 16/167-н/16-2024-3-376 Свидетельство о праве на наследство по закону, выдан 16.12.2024 Документ нотариально удостоверен: 16.12.2024 нотариус Нурлатского нотариального округа Республики Татарстан Мубаракшина Г.Н. 16/159-н/16-2024-4-294
		сведения об осуществлении государственной регистрации сделки, права, ограничения права без необходимого в силу закона согласия третьего лица, органа:	данные отсутствуют	
		сведения об управляющем залогом и о договоре управления залогом, если такой договор заключен для управления ипотекой:	данные отсутствуют	
		сведения о депозитарии, который осуществляет хранение обездвиженной документарной закладной или электронной закладной:		
		ведения о внесении изменений или дополнений в регистрационную запись об ипотеке:		
1	Правообладатель (правообладатели):		1.251	Колесникова Любовь Петровна, 24.08.1954, сел.Андреевка Октябрьского района ТАССР, Гражданка РФ, СНИЛС 048-228-106 50 Паспорт гражданина Российской Федерации серия 92 03 №427755, выдан 12.07.2002, ОВД Нурлатского района Республики Татарстан

ДОКУМЕНТ ПОДПИСАН
ЭЛЕКТРОННОЙ ПОДПИСЬЮ
Сертификат: 009F0BDC181A023B64597F1E2579BEFB50
Владелец: ФЕДЕРАЛЬНАЯ СЛУЖБА ГОСУДАРСТВЕННОЙ РЕГИСТРАЦИИ, КАДАСТРА И КАРТОГРАФИИ
Действителен: с 02.08.2024 по 26.10.2025

полное наименование должности		инициалы, фамилия

Земельный участок
вид объекта недвижимости

Лист № 607 раздела 2	Всего листов раздела 2: 696	Всего разделов: 7	Всего листов выписки: 2111

02.08.2025г. № КУВИ-001/2025-147013173	
Кадастровый номер:	16:32:000000:169(Единое землепользование)

	Сведения о возможности предоставления третьим лицам персональных данных физического лица:		1.251.1	данные отсутствуют
2	Вид, номер, дата и время государственной регистрации права:		2.251	Общая долевая собственность, 1/297 16-16-03-001-2006-463.159 10.04.2006 00:00:00
3	Сведения об осуществлении государственной регистрации сделки, права без необходимого в силу закона согласия третьего лица, органа:		3.251	данные отсутствуют
4	Ограничение прав и обременение объекта недвижимости:			
	4.1	вид:	Аренда	
		дата государственной регистрации:	25.08.2006 00:00:00	
		номер государственной регистрации:	16-16-03-004-2006-160.1	
		срок, на который установлены ограничение прав и обременение объекта недвижимости:	Срок действия с 01.06.2006 по 01.06.2055 с 01.06.2006 по 01.06.2055	
		лицо, в пользу которого установлены ограничение прав и обременение объекта недвижимости:	Инякин Вячеслав Владимирович, 01.02.1961, с. Андреевка Октябрьского р-на Татарстан, Российская Федерация, СНИЛС 123-410-424 95 Паспорт гражданина Российской Федерации серия 36 06 №512897, выдан 22.08.2006, Жигулевским ГОВД Самарской обл. 423040, Респ. Татарстан, р-н. Нурлатский, г. Нурлат, ул. Г.Кариева, д. 12, кв. 9 Общество с ограниченной ответственностью "Агрофирма "Южная", ИНН: 1632008990	
		сведения о возможности предоставления третьим лицам персональных данных физического лица	данные отсутствуют	
		основание государственной регистрации:	Договор аренды земельного участка из земель сельскохозяйственного назначения, находящегося в общей долевой собственности, № 1, выдан 31.05.2006, заключили Тарасов В.В. от имени пайщиков иАфлятунов З.А. от имени ООО "Новый путь", дата государственной регистрации: 25.08.2006, номер государственной регистрации: 16-16-03-004-2006-160.1 Свидетельство о праве на наследство по закону, выдан 14.09.2021 Документ нотариально удостоверен: 14.09.2021 Мубаракшина Г.Н. 16/159-н/16-2021-5-297	

полное наименование должности		инициалы, фамилия

ДОКУМЕНТ ПОДПИСАН
ЭЛЕКТРОННОЙ ПОДПИСЬЮ
Сертификат: 009F0BDC181A023B64597F1E2579BEFB50
Владелец: ФЕДЕРАЛЬНАЯ СЛУЖБА ГОСУДАРСТВЕННОЙ РЕГИСТРАЦИИ, КАДАСТРА И КАРТОГРАФИИ
Действителен: с 02.08.2024 по 26.10.2025

Земельный участок
вид объекта недвижимости

Лист № 608 раздела 2	Всего листов раздела 2: 696	Всего разделов: 7	Всего листов выписки: 2111

02.08.2025г. № КУВИ-001/2025-147013173	
Кадастровый номер:	16:32:000000:169(Единое землепользование)

			Свидетельство о праве на наследство по завещанию, выдан 19.07.2023 Документ нотариально удостоверен: 19.07.2023 нотариус Нурлатского нотариального округа Республики Татарстан Мубаракшина Г.Н. 16/159-н/16-2023-3-1253 Договор дарения 7/3654 доли в праве общей долевой собственности земельного участка, № б/н, выдан 29.09.2023 Свидетельство о праве на наследство по завещанию, выдан 23.01.2024 Документ нотариально удостоверен: 23.01.2024 Щекач И.Ф., нотариусом Нурлатского нотариального округа Республики Татарстан 16/167-н/16-2024-2-47 Свидетельство о праве собственности, № 16/167-н/16-2024-3-279, выдан 23.09.2024, Щекач Ирина Федоровна, нотариус Нурлатского нотариального округа Республики Татарстан Документ нотариально удостоверен: 23.09.2024 Щекач Ирина Федоровна, нотариус Нурлатского нотариального округа Республики Татарстан 16/167-н/16-2024-3-279 Свидетельство о праве на наследство по закону, № 16/167-н/16-2024-3-280, выдан 23.09.2024, Щекач Ирина Федоровна, нотариус Нурлатского нотариального округа Республики Татарстан Документ нотариально удостоверен: 23.09.2024 Щекач Ирина Федоровна, нотариус Нурлатского нотариального округа Республики Татарстан 16/167-н/16-2024-3-280 Свидетельство о праве собственности, № 16/167-н/16-2024-3-375, выдан 08.10.2024, Щекач Ирина Федоровна, нотариус Нурлатского нотариального округа Республики Татарстан Документ нотариально удостоверен: 08.10.2024 Щекач Ирина Федоровна, нотариус Нурлатского нотариального округа Республики Татарстан 16/167-н/16-2024-3-375 Свидетельство о праве на наследство по закону, № 16/167-н/16-2024-3-376, выдан 08.10.2024, Щекач Ирина Федоровна, нотариус Нурлатского нотариального округа Республики Татарстан Документ нотариально удостоверен: 08.10.2024 Щекач Ирина Федоровна, нотариус Нурлатского нотариального округа Республики Татарстан 16/167-н/16-2024-3-376 Свидетельство о праве на наследство по закону, выдан 16.12.2024 Документ нотариально удостоверен: 16.12.2024 нотариус Нурлатского нотариального округа Республики Татарстан Мубаракшина Г.Н. 16/159-н/16-2024-4-294

ДОКУМЕНТ ПОДПИСАН
ЭЛЕКТРОННОЙ ПОДПИСЬЮ
Сертификат: 009F0BDC181A023B64597F1E2579BEFB50
Владелец: ФЕДЕРАЛЬНАЯ СЛУЖБА ГОСУДАРСТВЕННОЙ РЕГИСТРАЦИИ, КАДАСТРА И КАРТОГРАФИИ
Действителен: с 02.08.2024 по 26.10.2025

полное наименование должности		инициалы, фамилия

Земельный участок
вид объекта недвижимости

Лист № 609 раздела 2	Всего листов раздела 2: 696	Всего разделов: 7	Всего листов выписки: 2111

02.08.2025г. № КУВИ-001/2025-147013173	
Кадастровый номер:	16:32:000000:169(Единое землепользование)

		сведения об осуществлении государственной регистрации сделки, права, ограничения права без необходимого в силу закона согласия третьего лица, органа:	данные отсутствуют	
		сведения об управляющем залогом и о договоре управления залогом, если такой договор заключен для управления ипотекой:	данные отсутствуют	
		сведения о депозитарии, который осуществляет хранение обездвиженной документарной закладной или электронной закладной:		
		ведения о внесении изменений или дополнений в регистрационную запись об ипотеке:		
1	Правообладатель (правообладатели):		1.252	Колесников Николай Лонгинович, 15.04.1956, дер.Андреевка Октябрьского района ТАССР, Российская Федерация, СНИЛС 048-227-026 47 Паспорт гражданина Российской Федерации серия 92 03 №588375, выдан 24.07.2002, ОВД Нурлатского района Республики Татарстан
	Сведения о возможности предоставления третьим лицам персональных данных физического лица:		1.252.1	данные отсутствуют
2	Вид, номер, дата и время государственной регистрации права:		2.252	Общая долевая собственность, 1/297 16-16-03-001-2006-463.157 10.04.2006 00:00:00
3	Сведения об осуществлении государственной регистрации сделки, права без необходимого в силу закона согласия третьего лица, органа:		3.252	данные отсутствуют
4	Ограничение прав и обременение объекта недвижимости:			
	4.1	вид:	Аренда	
		дата государственной регистрации:	25.08.2006 00:00:00	
		номер государственной регистрации:	16-16-03-004-2006-160.1	
		срок, на который установлены ограничение прав и обременение объекта недвижимости:	Срок действия с 01.06.2006 по 01.06.2055 с 01.06.2006 по 01.06.2055	

ДОКУМЕНТ ПОДПИСАН
ЭЛЕКТРОННОЙ ПОДПИСЬЮ
Сертификат: 009F0BDC181A023B64597F1E2579BEFB50
Владелец: ФЕДЕРАЛЬНАЯ СЛУЖБА ГОСУДАРСТВЕННОЙ РЕГИСТРАЦИИ, КАДАСТРА И КАРТОГРАФИИ
Действителен: с 02.08.2024 по 26.10.2025

полное наименование должности	инициалы, фамилия

Земельный участок
вид объекта недвижимости

Лист № 610 раздела 2	Всего листов раздела 2: 696	Всего разделов: 7	Всего листов выписки: 2111

02.08.2025г. № КУВИ-001/2025-147013173

Кадастровый номер:	16:32:000000:169(Единое землепользование)

лицо, в пользу которого установлены ограничение прав и обременение объекта недвижимости:	Инякин Вячеслав Владимирович, 01.02.1961, с. Андреевка Октябрьского р-на Татарстан, Российская Федерация, СНИЛС 123-410-424 95 Паспорт гражданина Российской Федерации серия 36 06 №512897, выдан 22.08.2006, Жигулевским ГОВД Самарской обл. 423040, Респ. Татарстан, р-н. Нурлатский, г. Нурлат, ул. Г.Кариева, д. 12, кв. 9 Общество с ограниченной ответственностью "Агрофирма "Южная", ИНН: 1632008990
сведения о возможности предоставления третьим лицам персональных данных физического лица	данные отсутствуют
основание государственной регистрации:	Договор аренды земельного участка из земель сельскохозяйственного назначения, находящегося в общей долевой собственности, № 1, выдан 31.05.2006, заключили Тарасов В.В. от имени пайщиков иАфлятунов З.А. от имени ООО "Новый путь", дата государственной регистрации: 25.08.2006, номер государственной регистрации: 16-16-03-004-2006-160.1 Свидетельство о праве на наследство по закону, выдан 14.09.2021 Документ нотариально удостоверен: 14.09.2021 Мубаракшина Г.Н. 16/159-н/16-2021-5-297 Свидетельство о праве на наследство по завещанию, выдан 19.07.2023 Документ нотариально удостоверен: 19.07.2023 нотариус Нурлатского нотариального округа Республики Татарстан Мубаракшина Г.Н. 16/159-н/16-2023-3-1253 Договор дарения 7/3654 доли в праве общей долевой собственности земельного участка, № б/н, выдан 29.09.2023 Свидетельство о праве на наследство по завещанию, выдан 23.01.2024 Документ нотариально удостоверен: 23.01.2024 Щекач И.Ф., нотариусом Нурлатского нотариального округа Республики Татарстан 16/167-н/16-2024-2-47 Свидетельство о праве собственности, № 16/167-н/16-2024-3-279, выдан 23.09.2024, Щекач Ирина Федоровна, нотариус Нурлатского нотариального округа Республики Татарстан Документ нотариально удостоверен: 23.09.2024 Щекач Ирина Федоровна, нотариус Нурлатского нотариального округа Республики Татарстан 16/167-н/16-2024-3-279

ДОКУМЕНТ ПОДПИСАН
ЭЛЕКТРОННОЙ ПОДПИСЬЮ
Сертификат: 009F0BDC181A023B64597F1E2579BEFB50
Владелец: ФЕДЕРАЛЬНАЯ СЛУЖБА ГОСУДАРСТВЕННОЙ РЕГИСТРАЦИИ, КАДАСТРА И КАРТОГРАФИИ
Действителен: с 02.08.2024 по 26.10.2025

полное наименование должности		инициалы, фамилия

Земельный участок
вид объекта недвижимости

Лист № 611 раздела 2	Всего листов раздела 2: 696	Всего разделов: 7	Всего листов выписки: 2111

02.08.2025г. № КУВИ-001/2025-147013173	
Кадастровый номер:	16:32:000000:169(Единое землепользование)

			Свидетельство о праве на наследство по закону, № 16/167-н/16-2024-3-280, выдан 23.09.2024, Щекач Ирина Федоровна, нотариус Нурлатского нотариального округа Республики Татарстан Документ нотариально удостоверен: 23.09.2024 Щекач Ирина Федоровна, нотариус Нурлатского нотариального округа Республики Татарстан 16/167-н/16-2024-3-280 Свидетельство о праве собственности, № 16/167-н/16-2024-3-375, выдан 08.10.2024, Щекач Ирина Федоровна, нотариус Нурлатского нотариального округа Республики Татарстан Документ нотариально удостоверен: 08.10.2024 Щекач Ирина Федоровна, нотариус Нурлатского нотариального округа Республики Татарстан 16/167-н/16-2024-3-375 Свидетельство о праве на наследство по закону, № 16/167-н/16-2024-3-376, выдан 08.10.2024, Щекач Ирина Федоровна, нотариус Нурлатского нотариального округа Республики Татарстан Документ нотариально удостоверен: 08.10.2024 Щекач Ирина Федоровна, нотариус Нурлатского нотариального округа Республики Татарстан 16/167-н/16-2024-3-376 Свидетельство о праве на наследство по закону, выдан 16.12.2024 Документ нотариально удостоверен: 16.12.2024 нотариус Нурлатского нотариального округа Республики Татарстан Мубаракшина Г.Н. 16/159-н/16-2024-4-294
		сведения об осуществлении государственной регистрации сделки, права, ограничения права без необходимого в силу закона согласия третьего лица, органа:		данные отсутствуют
		сведения об управляющем залогом и о договоре управления залогом, если такой договор заключен для управления ипотекой:		данные отсутствуют
		сведения о депозитарии, который осуществляет хранение обездвиженной документарной закладной или электронной закладной:		
		ведения о внесении изменений или дополнений в регистрационную запись об ипотеке:		
1	Правообладатель (правообладатели):		1.253	Киргизин Михаил Ильич, 21.11.1930, Гражданин РФ, СНИЛС 091-103-481 25 Паспорт гражданина Российской Федерации серия 92 04 №523742, выдан 06.06.2003, ОВД Нурлатского района Республики Татарстан
	Сведения о возможности предоставления третьим лицам персональных данных физического лица:		1.253.1	данные отсутствуют

ДОКУМЕНТ ПОДПИСАН
ЭЛЕКТРОННОЙ ПОДПИСЬЮ
Сертификат: 009F0BDC181A023B64597F1E2579BEFB50
Владелец: ФЕДЕРАЛЬНАЯ СЛУЖБА ГОСУДАРСТВЕННОЙ РЕГИСТРАЦИИ, КАДАСТРА И КАРТОГРАФИИ
Действителен: с 02.08.2024 по 26.10.2025

полное наименование должности	инициалы, фамилия

Земельный участок
вид объекта недвижимости

Лист № 612 раздела 2	Всего листов раздела 2: 696	Всего разделов: 7	Всего листов выписки: 2111

02.08.2025г. № КУВИ-001/2025-147013173	
Кадастровый номер:	16:32:000000:169(Единое землепользование)

2	Вид, номер, дата и время государственной регистрации права:		2.253	Общая долевая собственность, 1/297 16-16-03-001-2006-463.155 10.04.2006 00:00:00
3	Сведения об осуществлении государственной регистрации сделки, права без необходимого в силу закона согласия третьего лица, органа:		3.253	данные отсутствуют
4	Ограничение прав и обременение объекта недвижимости:			
	4.1	вид:	Аренда	
		дата государственной регистрации:	25.08.2006 00:00:00	
		номер государственной регистрации:	16-16-03-004-2006-160.1	
		срок, на который установлены ограничение прав и обременение объекта недвижимости:	Срок действия с 01.06.2006 по 01.06.2055 с 01.06.2006 по 01.06.2055	
		лицо, в пользу которого установлены ограничение прав и обременение объекта недвижимости:	Инякин Вячеслав Владимирович, 01.02.1961, с. Андреевка Октябрьского р-на Татарстан, Российская Федерация, СНИЛС 123-410-424 95 Паспорт гражданина Российской Федерации серия 36 06 №512897, выдан 22.08.2006, Жигулевским ГОВД Самарской обл. 423040, Респ. Татарстан, р-н. Нурлатский, г. Нурлат, ул. Г.Кариева, д. 12, кв. 9 Общество с ограниченной ответственностью "Агрофирма "Южная", ИНН: 1632008990	
		сведения о возможности предоставления третьим лицам персональных данных физического лица	данные отсутствуют	
		основание государственной регистрации:	Договор аренды земельного участка из земель сельскохозяйственного назначения, находящегося в общей долевой собственности, № 1, выдан 31.05.2006, заключили Тарасов В.В. от имени пайщиков иАфлятунов З.А. от имени ООО "Новый путь", дата государственной регистрации: 25.08.2006, номер государственной регистрации: 16-16-03-004-2006-160.1 Свидетельство о праве на наследство по закону, выдан 14.09.2021 Документ нотариально удостоверен: 14.09.2021 Мубаракшина Г.Н. 16/159-н/16-2021-5-297 Свидетельство о праве на наследство по завещанию, выдан 19.07.2023 Документ нотариально удостоверен: 19.07.2023 нотариус Нурлатского нотариального округа Республики Татарстан Мубаракшина Г.Н. 16/159-н/16-2023-3-1253	

ДОКУМЕНТ ПОДПИСАН
ЭЛЕКТРОННОЙ ПОДПИСЬЮ
Сертификат: 009F0BDC181A023B64597F1E2579BEFB50
Владелец: ФЕДЕРАЛЬНАЯ СЛУЖБА ГОСУДАРСТВЕННОЙ РЕГИСТРАЦИИ, КАДАСТРА И КАРТОГРАФИИ
Действителен: с 02.08.2024 по 26.10.2025

полное наименование должности		инициалы, фамилия

Земельный участок
вид объекта недвижимости

Лист № 613 раздела 2	Всего листов раздела 2: 696	Всего разделов: 7	Всего листов выписки: 2111

02.08.2025г. № КУВИ-001/2025-147013173

Кадастровый номер:	16:32:000000:169(Единое землепользование)
	Договор дарения 7/3654 доли в праве общей долевой собственности земельного участка, № б/н, выдан 29.09.2023 Свидетельство о праве на наследство по завещанию, выдан 23.01.2024 Документ нотариально удостоверен: 23.01.2024 Щекач И.Ф., нотариусом Нурлатского нотариального округа Республики Татарстан 16/167-н/16-2024-2-47 Свидетельство о праве собственности, № 16/167-н/16-2024-3-279, выдан 23.09.2024, Щекач Ирина Федоровна, нотариус Нурлатского нотариального округа Республики Татарстан Документ нотариально удостоверен: 23.09.2024 Щекач Ирина Федоровна, нотариус Нурлатского нотариального округа Республики Татарстан 16/167-н/16-2024-3-279 Свидетельство о праве на наследство по закону, № 16/167-н/16-2024-3-280, выдан 23.09.2024, Щекач Ирина Федоровна, нотариус Нурлатского нотариального округа Республики Татарстан Документ нотариально удостоверен: 23.09.2024 Щекач Ирина Федоровна, нотариус Нурлатского нотариального округа Республики Татарстан 16/167-н/16-2024-3-280 Свидетельство о праве собственности, № 16/167-н/16-2024-3-375, выдан 08.10.2024, Щекач Ирина Федоровна, нотариус Нурлатского нотариального округа Республики Татарстан Документ нотариально удостоверен: 08.10.2024 Щекач Ирина Федоровна, нотариус Нурлатского нотариального округа Республики Татарстан 16/167-н/16-2024-3-375 Свидетельство о праве на наследство по закону, № 16/167-н/16-2024-3-376, выдан 08.10.2024, Щекач Ирина Федоровна, нотариус Нурлатского нотариального округа Республики Татарстан Документ нотариально удостоверен: 08.10.2024 Щекач Ирина Федоровна, нотариус Нурлатского нотариального округа Республики Татарстан 16/167-н/16-2024-3-376 Свидетельство о праве на наследство по закону, выдан 16.12.2024 Документ нотариально удостоверен: 16.12.2024 нотариус Нурлатского нотариального округа Республики Татарстан Мубаракшина Г.Н. 16/159-н/16-2024-4-294
сведения об осуществлении государственной регистрации сделки, права, ограничения права без необходимого в силу закона согласия третьего лица, органа:	данные отсутствуют

ДОКУМЕНТ ПОДПИСАН
ЭЛЕКТРОННОЙ ПОДПИСЬЮ
Сертификат: 009F0BDC181A023B64597F1E2579BEFB50
Владелец: ФЕДЕРАЛЬНАЯ СЛУЖБА ГОСУДАРСТВЕННОЙ РЕГИСТРАЦИИ, КАДАСТРА И КАРТОГРАФИИ
Действителен: с 02.08.2024 по 26.10.2025

полное наименование должности		инициалы, фамилия

Земельный участок
вид объекта недвижимости

Лист № 614 раздела 2	Всего листов раздела 2: 696	Всего разделов: 7	Всего листов выписки: 2111

02.08.2025г. № КУВИ-001/2025-147013173	
Кадастровый номер:	16:32:000000:169(Единое землепользование)

		сведения об управляющем залогом и о договоре управления залогом, если такой договор заключен для управления ипотекой:	данные отсутствуют	
		сведения о депозитарии, который осуществляет хранение обездвиженной документарной закладной или электронной закладной:		
		ведения о внесении изменений или дополнений в регистрационную запись об ипотеке:		
1	Правообладатель (правообладатели):		1.254	Капитонова Ольга Александровна, 23.06.1973, Гражданка РФ, СНИЛС 044-093-405 33 Паспорт гражданина Российской Федерации серия 92 03 №095191, выдан 06.05.2002, ОВД Нурлатского района Республики Татарстан
	Сведения о возможности предоставления третьим лицам персональных данных физического лица:		1.254.1	данные отсутствуют
2	Вид, номер, дата и время государственной регистрации права:		2.254	Общая долевая собственность, 1/297 16-16-03-001-2006-463.154 10.04.2006 00:00:00
3	Сведения об осуществлении государственной регистрации сделки, права без необходимого в силу закона согласия третьего лица, органа:		3.254	данные отсутствуют
4	Ограничение прав и обременение объекта недвижимости:			
	4.1	вид:	Аренда	
		дата государственной регистрации:	25.08.2006 00:00:00	
		номер государственной регистрации:	16-16-03-004-2006-160.1	
		срок, на который установлены ограничение прав и обременение объекта недвижимости:	Срок действия с 01.06.2006 по 01.06.2055 с 01.06.2006 по 01.06.2055	
		лицо, в пользу которого установлены ограничение прав и обременение объекта недвижимости:	Инякин Вячеслав Владимирович, 01.02.1961, с. Андреевка Октябрьского р-на Татарстан, Российская Федерация, СНИЛС 123-410-424 95 Паспорт гражданина Российской Федерации серия 36 06 №512897, выдан 22.08.2006, Жигулевским ГОВД Самарской обл. 423040, Респ. Татарстан, р-н. Нурлатский, г. Нурлат, ул. Г.Кариева, д. 12, кв. 9 Общество с ограниченной ответственностью "Агрофирма "Южная", ИНН: 1632008990	
		сведения о возможности предоставления третьим лицам персональных данных физического лица	данные отсутствуют	

ДОКУМЕНТ ПОДПИСАН
ЭЛЕКТРОННОЙ ПОДПИСЬЮ
Сертификат: 009F0BDC181A023B64597F1E2579BEFB50
Владелец: ФЕДЕРАЛЬНАЯ СЛУЖБА ГОСУДАРСТВЕННОЙ РЕГИСТРАЦИИ, КАДАСТРА И КАРТОГРАФИИ
Действителен: с 02.08.2024 по 26.10.2025

полное наименование должности	инициалы, фамилия

Земельный участок
вид объекта недвижимости

Лист № 615 раздела 2	Всего листов раздела 2: 696	Всего разделов: 7	Всего листов выписки: 2111

02.08.2025г. № КУВИ-001/2025-147013173	
Кадастровый номер:	16:32:000000:169(Единое землепользование)

основание государственной регистрации:	Договор аренды земельного участка из земель сельскохозяйственного назначения, находящегося в общей долевой собственности, № 1, выдан 31.05.2006, заключили Тарасов В.В. от имени пайщиков иАфлятунов З.А. от имени ООО "Новый путь", дата государственной регистрации: 25.08.2006, номер государственной регистрации: 16-16-03-004-2006-160.1 Свидетельство о праве на наследство по закону, выдан 14.09.2021 Документ нотариально удостоверен: 14.09.2021 Мубаракшина Г.Н. 16/159-н/16-2021-5-297 Свидетельство о праве на наследство по завещанию, выдан 19.07.2023 Документ нотариально удостоверен: 19.07.2023 нотариус Нурлатского нотариального округа Республики Татарстан Мубаракшина Г.Н. 16/159-н/16-2023-3-1253 Договор дарения 7/3654 доли в праве общей долевой собственности земельного участка, № б/н, выдан 29.09.2023 Свидетельство о праве на наследство по завещанию, выдан 23.01.2024 Документ нотариально удостоверен: 23.01.2024 Щекач И.Ф., нотариусом Нурлатского нотариального округа Республики Татарстан 16/167-н/16-2024-2-47 Свидетельство о праве собственности, № 16/167-н/16-2024-3-279, выдан 23.09.2024, Щекач Ирина Федоровна, нотариус Нурлатского нотариального округа Республики Татарстан Документ нотариально удостоверен: 23.09.2024 Щекач Ирина Федоровна, нотариус Нурлатского нотариального округа Республики Татарстан 16/167-н/16-2024-3-279 Свидетельство о праве на наследство по закону, № 16/167-н/16-2024-3-280, выдан 23.09.2024, Щекач Ирина Федоровна, нотариус Нурлатского нотариального округа Республики Татарстан Документ нотариально удостоверен: 23.09.2024 Щекач Ирина Федоровна, нотариус Нурлатского нотариального округа Республики Татарстан 16/167-н/16-2024-3-280 Свидетельство о праве собственности, № 16/167-н/16-2024-3-375, выдан 08.10.2024, Щекач Ирина Федоровна, нотариус Нурлатского нотариального округа Республики Татарстан Документ нотариально удостоверен: 08.10.2024 Щекач Ирина Федоровна, нотариус Нурлатского нотариального округа Республики Татарстан 16/167-н/16-2024-3-375

ДОКУМЕНТ ПОДПИСАН
ЭЛЕКТРОННОЙ ПОДПИСЬЮ
Сертификат: 009F0BDC181A023B64597F1E2579BEFB50
Владелец: ФЕДЕРАЛЬНАЯ СЛУЖБА ГОСУДАРСТВЕННОЙ РЕГИСТРАЦИИ, КАДАСТРА И КАРТОГРАФИИ
Действителен: с 02.08.2024 по 26.10.2025

полное наименование должности		инициалы, фамилия

Земельный участок
вид объекта недвижимости

Лист № 616 раздела 2	Всего листов раздела 2: 696	Всего разделов: 7	Всего листов выписки: 2111

02.08.2025г. № КУВИ-001/2025-147013173	
Кадастровый номер:	16:32:000000:169(Единое землепользование)

			Свидетельство о праве на наследство по закону, № 16/167-н/16-2024-3-376, выдан 08.10.2024, Щекач Ирина Федоровна, нотариус Нурлатского нотариального округа Республики Татарстан Документ нотариально удостоверен: 08.10.2024 Щекач Ирина Федоровна, нотариус Нурлатского нотариального округа Республики Татарстан 16/167-н/16-2024-3-376 Свидетельство о праве на наследство по закону, выдан 16.12.2024 Документ нотариально удостоверен: 16.12.2024 нотариус Нурлатского нотариального округа Республики Татарстан Мубаракшина Г.Н. 16/159-н/16-2024-4-294	
		сведения об осуществлении государственной регистрации сделки, права, ограничения права без необходимого в силу закона согласия третьего лица, органа:	данные отсутствуют	
		сведения об управляющем залогом и о договоре управления залогом, если такой договор заключен для управления ипотекой:	данные отсутствуют	
		сведения о депозитарии, который осуществляет хранение обездвиженной документарной закладной или электронной закладной:		
		ведения о внесении изменений или дополнений в регистрационную запись об ипотеке:		
1	Правообладатель (правообладатели):		1.255	Капитонова Ирина Ивановна, 07.12.1964, Гражданка РФ Паспорт гражданина Российской Федерации серия 92 03 №588376, выдан 24.07.2002, ОВД Нурлатского района Республики Татарстан
	Сведения о возможности предоставления третьим лицам персональных данных физического лица:		1.255.1	данные отсутствуют
2	Вид, номер, дата и время государственной регистрации права:		2.255	Общая долевая собственность, 1/297 16-16-03-001-2006-463.153 10.04.2006 00:00:00
3	Сведения об осуществлении государственной регистрации сделки, права без необходимого в силу закона согласия третьего лица, органа:		3.255	данные отсутствуют
4	Ограничение прав и обременение объекта недвижимости:			
	4.1	вид:	Аренда	
		дата государственной регистрации:	25.08.2006 00:00:00	

ДОКУМЕНТ ПОДПИСАН
ЭЛЕКТРОННОЙ ПОДПИСЬЮ
Сертификат: 009F0BDC181A023B64597F1E2579BEFB50
Владелец: ФЕДЕРАЛЬНАЯ СЛУЖБА ГОСУДАРСТВЕННОЙ РЕГИСТРАЦИИ, КАДАСТРА И КАРТОГРАФИИ
Действителен: с 02.08.2024 по 26.10.2025

полное наименование должности	инициалы, фамилия

Земельный участок
вид объекта недвижимости

Лист № 617 раздела 2	Всего листов раздела 2: 696	Всего разделов: 7	Всего листов выписки: 2111

02.08.2025г. № КУВИ-001/2025-147013173	
Кадастровый номер:	16:32:000000:169(Единое землепользование)

номер государственной регистрации:	16-16-03-004-2006-160.1
срок, на который установлены ограничение прав и обременение объекта недвижимости:	Срок действия с 01.06.2006 по 01.06.2055 с 01.06.2006 по 01.06.2055
лицо, в пользу которого установлены ограничение прав и обременение объекта недвижимости:	Инякин Вячеслав Владимирович, 01.02.1961, с. Андреевка Октябрьского р-на Татарстан, Российская Федерация, СНИЛС 123-410-424 95 Паспорт гражданина Российской Федерации серия 36 06 №512897, выдан 22.08.2006, Жигулевским ГОВД Самарской обл. 423040, Респ. Татарстан, р-н. Нурлатский, г. Нурлат, ул. Г.Кариева, д. 12, кв. 9 Общество с ограниченной ответственностью "Агрофирма "Южная", ИНН: 1632008990
сведения о возможности предоставления третьим лицам персональных данных физического лица	данные отсутствуют
основание государственной регистрации:	Договор аренды земельного участка из земель сельскохозяйственного назначения, находящегося в общей долевой собственности, № 1, выдан 31.05.2006, заключили Тарасов В.В. от имени пайщиков иАфлятунов З.А. от имени ООО "Новый путь", дата государственной регистрации: 25.08.2006, номер государственной регистрации: 16-16-03-004-2006-160.1 Свидетельство о праве на наследство по закону, выдан 14.09.2021 Документ нотариально удостоверен: 14.09.2021 Мубаракшина Г.Н. 16/159-н/16-2021-5-297 Свидетельство о праве на наследство по завещанию, выдан 19.07.2023 Документ нотариально удостоверен: 19.07.2023 нотариус Нурлатского нотариального округа Республики Татарстан Мубаракшина Г.Н. 16/159-н/16-2023-3-1253 Договор дарения 7/3654 доли в праве общей долевой собственности земельного участка, № б/н, выдан 29.09.2023 Свидетельство о праве на наследство по завещанию, выдан 23.01.2024 Документ нотариально удостоверен: 23.01.2024 Щекач И.Ф., нотариусом Нурлатского нотариального округа Республики Татарстан 16/167-н/16-2024-2-47

полное наименование должности		инициалы, фамилия

ДОКУМЕНТ ПОДПИСАН
ЭЛЕКТРОННОЙ ПОДПИСЬЮ
Сертификат: 009F0BDC181A023B64597F1E2579BEFB50
Владелец: ФЕДЕРАЛЬНАЯ СЛУЖБА ГОСУДАРСТВЕННОЙ РЕГИСТРАЦИИ, КАДАСТРА И КАРТОГРАФИИ
Действителен: с 02.08.2024 по 26.10.2025

Земельный участок
вид объекта недвижимости

Лист № 618 раздела 2	Всего листов раздела 2: 696	Всего разделов: 7	Всего листов выписки: 2111

02.08.2025г. № КУВИ-001/2025-147013173	
Кадастровый номер:	16:32:000000:169(Единое землепользование)

	Свидетельство о праве собственности, № 16/167-н/16-2024-3-279, выдан 23.09.2024, Щекач Ирина Федоровна, нотариус Нурлатского нотариального округа Республики Татарстан Документ нотариально удостоверен: 23.09.2024 Щекач Ирина Федоровна, нотариус Нурлатского нотариального округа Республики Татарстан 16/167-н/16-2024-3-279 Свидетельство о праве на наследство по закону, № 16/167-н/16-2024-3-280, выдан 23.09.2024, Щекач Ирина Федоровна, нотариус Нурлатского нотариального округа Республики Татарстан Документ нотариально удостоверен: 23.09.2024 Щекач Ирина Федоровна, нотариус Нурлатского нотариального округа Республики Татарстан 16/167-н/16-2024-3-280 Свидетельство о праве собственности, № 16/167-н/16-2024-3-375, выдан 08.10.2024, Щекач Ирина Федоровна, нотариус Нурлатского нотариального округа Республики Татарстан Документ нотариально удостоверен: 08.10.2024 Щекач Ирина Федоровна, нотариус Нурлатского нотариального округа Республики Татарстан 16/167-н/16-2024-3-375 Свидетельство о праве на наследство по закону, № 16/167-н/16-2024-3-376, выдан 08.10.2024, Щекач Ирина Федоровна, нотариус Нурлатского нотариального округа Республики Татарстан Документ нотариально удостоверен: 08.10.2024 Щекач Ирина Федоровна, нотариус Нурлатского нотариального округа Республики Татарстан 16/167-н/16-2024-3-376 Свидетельство о праве на наследство по закону, выдан 16.12.2024 Документ нотариально удостоверен: 16.12.2024 нотариус Нурлатского нотариального округа Республики Татарстан Мубаракшина Г.Н. 16/159-н/16-2024-4-294
сведения об осуществлении государственной регистрации сделки, права, ограничения права без необходимого в силу закона согласия третьего лица, органа:	данные отсутствуют
сведения об управляющем залогом и о договоре управления залогом, если такой договор заключен для управления ипотекой:	данные отсутствуют
сведения о депозитарии, который осуществляет хранение обездвиженной документарной закладной или электронной закладной:	
ведения о внесении изменений или дополнений в регистрационную запись об ипотеке:	

ДОКУМЕНТ ПОДПИСАН
ЭЛЕКТРОННОЙ ПОДПИСЬЮ
Сертификат: 009F0BDC181A023B64597F1E2579BEFB50
Владелец: ФЕДЕРАЛЬНАЯ СЛУЖБА ГОСУДАРСТВЕННОЙ РЕГИСТРАЦИИ, КАДАСТРА И КАРТОГРАФИИ
Действителен: с 02.08.2024 по 26.10.2025

полное наименование должности		инициалы, фамилия

Земельный участок
вид объекта недвижимости

Лист № 619 раздела 2	Всего листов раздела 2: 696	Всего разделов: 7	Всего листов выписки: 2111

02.08.2025г. № КУВИ-001/2025-147013173	
Кадастровый номер:	16:32:000000:169(Единое землепользование)

1	Правообладатель (правообладатели):		1.256	Капитонов Николай Петрович, 01.01.1965, Татарская АССР Октябрьский район д.Андреевка, Гражданин РФ, СНИЛС 048-227-281 60 Паспорт гражданина Российской Федерации серия 92 09 №813906, выдан 27.01.2010, Отделением УФМС России по РТ в Нурлатском районе
	Сведения о возможности предоставления третьим лицам персональных данных физического лица:		1.256.1	данные отсутствуют
2	Вид, номер, дата и время государственной регистрации права:		2.256	Общая долевая собственность, 1/297 16-16-03-001-2006-463.151 10.04.2006 00:00:00
3	Сведения об осуществлении государственной регистрации сделки, права без необходимого в силу закона согласия третьего лица, органа:		3.256	данные отсутствуют
4	Ограничение прав и обременение объекта недвижимости:			
	4.1	вид:	Запрещение регистрации	
		дата государственной регистрации:	07.04.2025 09:43:40	
		номер государственной регистрации:	16:32:000000:169-16/203/2025-203	
		срок, на который установлены ограничение прав и обременение объекта недвижимости:	не установлен	
		лицо, в пользу которого установлены ограничение прав и обременение объекта недвижимости:	не определено	
		сведения о возможности предоставления третьим лицам персональных данных физического лица	данные отсутствуют	
		основание государственной регистрации:	Постановление о запрете на совершение действий по регистрации, № 21711/25/16043-ИП, выдан 07.04.2025, Нурлатское РОСП ГУФССП России по Республике Татарстан	
		сведения об осуществлении государственной регистрации сделки, права, ограничения права без необходимого в силу закона согласия третьего лица, органа:	данные отсутствуют	
		сведения об управляющем залогом и о договоре управления залогом, если такой договор заключен для управления ипотекой:	данные отсутствуют	
		сведения о депозитарии, который осуществляет хранение обездвиженной документарной закладной или электронной закладной:		

ДОКУМЕНТ ПОДПИСАН
ЭЛЕКТРОННОЙ ПОДПИСЬЮ
Сертификат: 009F0BDC181A023B64597F1E2579BEFB50
Владелец: ФЕДЕРАЛЬНАЯ СЛУЖБА ГОСУДАРСТВЕННОЙ РЕГИСТРАЦИИ, КАДАСТРА И КАРТОГРАФИИ
Действителен: с 02.08.2024 по 26.10.2025

полное наименование должности		инициалы, фамилия

Земельный участок
вид объекта недвижимости

Лист № 620 раздела 2	Всего листов раздела 2: 696	Всего разделов: 7	Всего листов выписки: 2111

02.08.2025г. № КУВИ-001/2025-147013173

Кадастровый номер:	16:32:000000:169(Единое землепользование)

		ведения о внесении изменений или дополнений в регистрационную запись об ипотеке:	
	4.2	вид:	Аренда
		дата государственной регистрации:	25.08.2006 00:00:00
		номер государственной регистрации:	16-16-03-004-2006-160.1
		срок, на который установлены ограничение прав и обременение объекта недвижимости:	Срок действия с 01.06.2006 по 01.06.2055 с 01.06.2006 по 01.06.2055
		лицо, в пользу которого установлены ограничение прав и обременение объекта недвижимости:	Инякин Вячеслав Владимирович, 01.02.1961, с. Андреевка Октябрьского р-на Татарстан, Российская Федерация, СНИЛС 123-410-424 95 Паспорт гражданина Российской Федерации серия 36 06 №512897, выдан 22.08.2006, Жигулевским ГОВД Самарской обл. 423040, Респ. Татарстан, р-н. Нурлатский, г. Нурлат, ул. Г.Кариева, д. 12, кв. 9 Общество с ограниченной ответственностью "Агрофирма "Южная", ИНН: 1632008990
		сведения о возможности предоставления третьим лицам персональных данных физического лица	данные отсутствуют
		основание государственной регистрации:	Договор аренды земельного участка из земель сельскохозяйственного назначения, находящегося в общей долевой собственности, № 1, выдан 31.05.2006, заключили Тарасов В.В. от имени пайщиков иАфлятунов З.А. от имени ООО "Новый путь", дата государственной регистрации: 25.08.2006, номер государственной регистрации: 16-16-03-004-2006-160.1 Свидетельство о праве на наследство по закону, выдан 14.09.2021 Документ нотариально удостоверен: 14.09.2021 Мубаракшина Г.Н. 16/159-н/16-2021-5-297 Свидетельство о праве на наследство по завещанию, выдан 19.07.2023 Документ нотариально удостоверен: 19.07.2023 нотариус Нурлатского нотариального округа Республики Татарстан Мубаракшина Г.Н. 16/159-н/16-2023-3-1253 Договор дарения 7/3654 доли в праве общей долевой собственности земельного участка, № б/н, выдан 29.09.2023 Свидетельство о праве на наследство по завещанию, выдан 23.01.2024 Документ нотариально удостоверен: 23.01.2024 Щекач И.Ф., нотариусом Нурлатского нотариального округа Республики Татарстан 16/167-н/16-2024-2-47

ДОКУМЕНТ ПОДПИСАН
ЭЛЕКТРОННОЙ ПОДПИСЬЮ
Сертификат: 009F0BDC181A023B64597F1E2579BEFB50
Владелец: ФЕДЕРАЛЬНАЯ СЛУЖБА ГОСУДАРСТВЕННОЙ РЕГИСТРАЦИИ, КАДАСТРА И КАРТОГРАФИИ
Действителен: с 02.08.2024 по 26.10.2025

полное наименование должности		инициалы, фамилия

Земельный участок
вид объекта недвижимости

Лист № 621 раздела 2	Всего листов раздела 2: 696	Всего разделов: 7	Всего листов выписки: 2111

02.08.2025г. № КУВИ-001/2025-147013173	
Кадастровый номер:	16:32:000000:169(Единое землепользование)

	Свидетельство о праве собственности, № 16/167-н/16-2024-3-279, выдан 23.09.2024, Щекач Ирина Федоровна, нотариус Нурлатского нотариального округа Республики Татарстан Документ нотариально удостоверен: 23.09.2024 Щекач Ирина Федоровна, нотариус Нурлатского нотариального округа Республики Татарстан 16/167-н/16-2024-3-279 Свидетельство о праве на наследство по закону, № 16/167-н/16-2024-3-280, выдан 23.09.2024, Щекач Ирина Федоровна, нотариус Нурлатского нотариального округа Республики Татарстан Документ нотариально удостоверен: 23.09.2024 Щекач Ирина Федоровна, нотариус Нурлатского нотариального округа Республики Татарстан 16/167-н/16-2024-3-280 Свидетельство о праве собственности, № 16/167-н/16-2024-3-375, выдан 08.10.2024, Щекач Ирина Федоровна, нотариус Нурлатского нотариального округа Республики Татарстан Документ нотариально удостоверен: 08.10.2024 Щекач Ирина Федоровна, нотариус Нурлатского нотариального округа Республики Татарстан 16/167-н/16-2024-3-375 Свидетельство о праве на наследство по закону, № 16/167-н/16-2024-3-376, выдан 08.10.2024, Щекач Ирина Федоровна, нотариус Нурлатского нотариального округа Республики Татарстан Документ нотариально удостоверен: 08.10.2024 Щекач Ирина Федоровна, нотариус Нурлатского нотариального округа Республики Татарстан 16/167-н/16-2024-3-376 Свидетельство о праве на наследство по закону, выдан 16.12.2024 Документ нотариально удостоверен: 16.12.2024 нотариус Нурлатского нотариального округа Республики Татарстан Мубаракшина Г.Н. 16/159-н/16-2024-4-294
сведения об осуществлении государственной регистрации сделки, права, ограничения права без необходимого в силу закона согласия третьего лица, органа:	данные отсутствуют
сведения об управляющем залогом и о договоре управления залогом, если такой договор заключен для управления ипотекой:	данные отсутствуют
сведения о депозитарии, который осуществляет хранение обездвиженной документарной закладной или электронной закладной:	
ведения о внесении изменений или дополнений в регистрационную запись об ипотеке:	

полное наименование должности	ДОКУМЕНТ ПОДПИСАН ЭЛЕКТРОННОЙ ПОДПИСЬЮ Сертификат: 009F0BDC181A023B64597F1E2579BEFB50 Владелец: ФЕДЕРАЛЬНАЯ СЛУЖБА ГОСУДАРСТВЕННОЙ РЕГИСТРАЦИИ, КАДАСТРА И КАРТОГРАФИИ Действителен: с 02.08.2024 по 26.10.2025	инициалы, фамилия

Земельный участок
вид объекта недвижимости

Лист № 622 раздела 2	Всего листов раздела 2: 696	Всего разделов: 7	Всего листов выписки: 2111

02.08.2025г. № КУВИ-001/2025-147013173	
Кадастровый номер:	16:32:000000:169(Единое землепользование)

1	Правообладатель (правообладатели):		1.257	Кодякова Анна Константиновна, 22.06.1933, дер.Нижние Челны Октябрьского района ТАССР, Гражданка РФ, СНИЛС 136-618-951 85 Паспорт гражданина Российской Федерации серия 92 04 №026164, выдан 13.03.2003, ОВД Нурлатского района Республики Татарстан
	Сведения о возможности предоставления третьим лицам персональных данных физического лица:		1.257.1	данные отсутствуют
2	Вид, номер, дата и время государственной регистрации права:		2.257	Общая долевая собственность, 1/297 16-16-03-001-2006-463.150 10.04.2006 00:00:00
3	Сведения об осуществлении государственной регистрации сделки, права без необходимого в силу закона согласия третьего лица, органа:		3.257	данные отсутствуют
4	Ограничение прав и обременение объекта недвижимости:			
	4.1	вид:	Аренда	
		дата государственной регистрации:	25.08.2006 00:00:00	
		номер государственной регистрации:	16-16-03-004-2006-160.1	
		срок, на который установлены ограничение прав и обременение объекта недвижимости:	Срок действия с 01.06.2006 по 01.06.2055 с 01.06.2006 по 01.06.2055	
		лицо, в пользу которого установлены ограничение прав и обременение объекта недвижимости:	Инякин Вячеслав Владимирович, 01.02.1961, с. Андреевка Октябрьского р-на Татарстан, Российская Федерация, СНИЛС 123-410-424 95 Паспорт гражданина Российской Федерации серия 36 06 №512897, выдан 22.08.2006, Жигулевским ГОВД Самарской обл. 423040, Респ. Татарстан, р-н. Нурлатский, г. Нурлат, ул. Г.Кариева, д. 12, кв. 9 Общество с ограниченной ответственностью "Агрофирма "Южная", ИНН: 1632008990	
		сведения о возможности предоставления третьим лицам персональных данных физического лица	данные отсутствуют	
		основание государственной регистрации:	Договор аренды земельного участка из земель сельскохозяйственного назначения, находящегося в общей долевой собственности, № 1, выдан 31.05.2006, заключили Тарасов В.В. от имени пайщиков иАфлятунов З.А. от имени ООО "Новый путь", дата государственной регистрации: 25.08.2006, номер государственной регистрации: 16-16-03-004-2006-160.1	

полное наименование должности		инициалы, фамилия

ДОКУМЕНТ ПОДПИСАН
ЭЛЕКТРОННОЙ ПОДПИСЬЮ
Сертификат: 009F0BDC181A023B64597F1E2579BEFB50
Владелец: ФЕДЕРАЛЬНАЯ СЛУЖБА ГОСУДАРСТВЕННОЙ РЕГИСТРАЦИИ, КАДАСТРА И КАРТОГРАФИИ
Действителен: с 02.08.2024 по 26.10.2025

Земельный участок
вид объекта недвижимости

Лист № 623 раздела 2	Всего листов раздела 2: 696	Всего разделов: 7	Всего листов выписки: 2111

02.08.2025г. № КУВИ-001/2025-147013173	
Кадастровый номер:	16:32:000000:169(Единое землепользование)

Свидетельство о праве на наследство по закону, выдан 14.09.2021
Документ нотариально удостоверен: 14.09.2021 Мубаракшина Г.Н. 16/159-н/16-2021-5-297

Свидетельство о праве на наследство по завещанию, выдан 19.07.2023
Документ нотариально удостоверен: 19.07.2023 нотариус Нурлатского нотариального округа Республики Татарстан Мубаракшина Г.Н. 16/159-н/16-2023-3-1253

Договор дарения 7/3654 доли в праве общей долевой собственности земельного участка, № б/н, выдан 29.09.2023

Свидетельство о праве на наследство по завещанию, выдан 23.01.2024
Документ нотариально удостоверен: 23.01.2024 Щекач И.Ф., нотариусом Нурлатского нотариального округа Республики Татарстан 16/167-н/16-2024-2-47

Свидетельство о праве собственности, № 16/167-н/16-2024-3-279, выдан 23.09.2024, Щекач Ирина Федоровна, нотариус Нурлатского нотариального округа Республики Татарстан
Документ нотариально удостоверен: 23.09.2024 Щекач Ирина Федоровна, нотариус Нурлатского нотариального округа Республики Татарстан 16/167-н/16-2024-3-279

Свидетельство о праве на наследство по закону, № 16/167-н/16-2024-3-280, выдан 23.09.2024, Щекач Ирина Федоровна, нотариус Нурлатского нотариального округа Республики Татарстан
Документ нотариально удостоверен: 23.09.2024 Щекач Ирина Федоровна, нотариус Нурлатского нотариального округа Республики Татарстан 16/167-н/16-2024-3-280

Свидетельство о праве собственности, № 16/167-н/16-2024-3-375, выдан 08.10.2024, Щекач Ирина Федоровна, нотариус Нурлатского нотариального округа Республики Татарстан
Документ нотариально удостоверен: 08.10.2024 Щекач Ирина Федоровна, нотариус Нурлатского нотариального округа Республики Татарстан 16/167-н/16-2024-3-375

Свидетельство о праве на наследство по закону, № 16/167-н/16-2024-3-376, выдан 08.10.2024, Щекач Ирина Федоровна, нотариус Нурлатского нотариального округа Республики Татарстан
Документ нотариально удостоверен: 08.10.2024 Щекач Ирина Федоровна, нотариус Нурлатского нотариального округа Республики Татарстан 16/167-н/16-2024-3-376

ДОКУМЕНТ ПОДПИСАН
ЭЛЕКТРОННОЙ ПОДПИСЬЮ
Сертификат: 009F0BDC181A023B64597F1E2579BEFB50
Владелец: ФЕДЕРАЛЬНАЯ СЛУЖБА ГОСУДАРСТВЕННОЙ РЕГИСТРАЦИИ, КАДАСТРА И КАРТОГРАФИИ
Действителен: с 02.08.2024 по 26.10.2025

полное наименование должности		инициалы, фамилия

Земельный участок
вид объекта недвижимости

Лист № 624 раздела 2	Всего листов раздела 2: 696	Всего разделов: 7	Всего листов выписки: 2111

02.08.2025г. № КУВИ-001/2025-147013173	
Кадастровый номер:	16:32:000000:169(Единое землепользование)

			Свидетельство о праве на наследство по закону, выдан 16.12.2024 Документ нотариально удостоверен: 16.12.2024 нотариус Нурлатского нотариального округа Республики Татарстан Мубаракшина Г.Н. 16/159-н/16-2024-4-294	
		сведения об осуществлении государственной регистрации сделки, права, ограничения права без необходимого в силу закона согласия третьего лица, органа:	данные отсутствуют	
		сведения об управляющем залогом и о договоре управления залогом, если такой договор заключен для управления ипотекой:	данные отсутствуют	
		сведения о депозитарии, который осуществляет хранение обездвиженной документарной закладной или электронной закладной:		
		ведения о внесении изменений или дополнений в регистрационную запись об ипотеке:		
1	Правообладатель (правообладатели):		1.258	Кадяков Владимир Аркадьевич, 22.04.1963, Гражданин РФ, СНИЛС 091-102-671 25 Паспорт гражданина Российской Федерации серия 92 04 №026179, выдан 13.03.2003, ОВД Нурлатского района Республики Татарстан
	Сведения о возможности предоставления третьим лицам персональных данных физического лица:		1.258.1	данные отсутствуют
2	Вид, номер, дата и время государственной регистрации права:		2.258	Общая долевая собственность, 1/297 16-16-03-001-2006-463.149 10.04.2006 00:00:00
3	Сведения об осуществлении государственной регистрации сделки, права без необходимого в силу закона согласия третьего лица, органа:		3.258	данные отсутствуют
4	Ограничение прав и обременение объекта недвижимости:			
	4.1	вид:	Аренда	
		дата государственной регистрации:	25.08.2006 00:00:00	
		номер государственной регистрации:	16-16-03-004-2006-160.1	
		срок, на который установлены ограничение прав и обременение объекта недвижимости:	Срок действия с 01.06.2006 по 01.06.2055 с 01.06.2006 по 01.06.2055	

ДОКУМЕНТ ПОДПИСАН
ЭЛЕКТРОННОЙ ПОДПИСЬЮ
Сертификат: 009F0BDC181A023B64597F1E2579BEFB50
Владелец: ФЕДЕРАЛЬНАЯ СЛУЖБА ГОСУДАРСТВЕННОЙ РЕГИСТРАЦИИ, КАДАСТРА И КАРТОГРАФИИ
Действителен: с 02.08.2024 по 26.10.2025

полное наименование должности		инициалы, фамилия

Земельный участок
вид объекта недвижимости

Лист № 625 раздела 2	Всего листов раздела 2: 696	Всего разделов: 7	Всего листов выписки: 2111

02.08.2025г. № КУВИ-001/2025-147013173

Кадастровый номер:	16:32:000000:169(Единое землепользование)

лицо, в пользу которого установлены ограничение прав и обременение объекта недвижимости:	Инякин Вячеслав Владимирович, 01.02.1961, с. Андреевка Октябрьского р-на Татарстан, Российская Федерация, СНИЛС 123-410-424 95 Паспорт гражданина Российской Федерации серия 36 06 №512897, выдан 22.08.2006, Жигулевским ГОВД Самарской обл. 423040, Респ. Татарстан, р-н. Нурлатский, г. Нурлат, ул. Г.Кариева, д. 12, кв. 9 Общество с ограниченной ответственностью "Агрофирма "Южная", ИНН: 1632008990
сведения о возможности предоставления третьим лицам персональных данных физического лица	данные отсутствуют
основание государственной регистрации:	Договор аренды земельного участка из земель сельскохозяйственного назначения, находящегося в общей долевой собственности, № 1, выдан 31.05.2006, заключили Тарасов В.В. от имени пайщиков иАфлятунов З.А. от имени ООО "Новый путь", дата государственной регистрации: 25.08.2006, номер государственной регистрации: 16-16-03-004-2006-160.1 Свидетельство о праве на наследство по закону, выдан 14.09.2021 Документ нотариально удостоверен: 14.09.2021 Мубаракшина Г.Н. 16/159-н/16-2021-5-297 Свидетельство о праве на наследство по завещанию, выдан 19.07.2023 Документ нотариально удостоверен: 19.07.2023 нотариус Нурлатского нотариального округа Республики Татарстан Мубаракшина Г.Н. 16/159-н/16-2023-3-1253 Договор дарения 7/3654 доли в праве общей долевой собственности земельного участка, № б/н, выдан 29.09.2023 Свидетельство о праве на наследство по завещанию, выдан 23.01.2024 Документ нотариально удостоверен: 23.01.2024 Щекач И.Ф., нотариусом Нурлатского нотариального округа Республики Татарстан 16/167-н/16-2024-2-47 Свидетельство о праве собственности, № 16/167-н/16-2024-3-279, выдан 23.09.2024, Щекач Ирина Федоровна, нотариус Нурлатского нотариального округа Республики Татарстан Документ нотариально удостоверен: 23.09.2024 Щекач Ирина Федоровна, нотариус Нурлатского нотариального округа Республики Татарстан 16/167-н/16-2024-3-279

ДОКУМЕНТ ПОДПИСАН
ЭЛЕКТРОННОЙ ПОДПИСЬЮ
Сертификат: 009F0BDC181A023B64597F1E2579BEFB50
Владелец: ФЕДЕРАЛЬНАЯ СЛУЖБА ГОСУДАРСТВЕННОЙ РЕГИСТРАЦИИ, КАДАСТРА И КАРТОГРАФИИ
Действителен: с 02.08.2024 по 26.10.2025

полное наименование должности		инициалы, фамилия

Земельный участок			
вид объекта недвижимости			
Лист № 626 раздела 2	Всего листов раздела 2: 696	Всего разделов: 7	Всего листов выписки: 2111

02.08.2025г. № КУВИ-001/2025-147013173	
Кадастровый номер:	16:32:000000:169(Единое землепользование)

				Свидетельство о праве на наследство по закону, № 16/167-н/16-2024-3-280, выдан 23.09.2024, Щекач Ирина Федоровна, нотариус Нурлатского нотариального округа Республики Татарстан Документ нотариально удостоверен: 23.09.2024 Щекач Ирина Федоровна, нотариус Нурлатского нотариального округа Республики Татарстан 16/167-н/16-2024-3-280 Свидетельство о праве собственности, № 16/167-н/16-2024-3-375, выдан 08.10.2024, Щекач Ирина Федоровна, нотариус Нурлатского нотариального округа Республики Татарстан Документ нотариально удостоверен: 08.10.2024 Щекач Ирина Федоровна, нотариус Нурлатского нотариального округа Республики Татарстан 16/167-н/16-2024-3-375 Свидетельство о праве на наследство по закону, № 16/167-н/16-2024-3-376, выдан 08.10.2024, Щекач Ирина Федоровна, нотариус Нурлатского нотариального округа Республики Татарстан Документ нотариально удостоверен: 08.10.2024 Щекач Ирина Федоровна, нотариус Нурлатского нотариального округа Республики Татарстан 16/167-н/16-2024-3-376 Свидетельство о праве на наследство по закону, выдан 16.12.2024 Документ нотариально удостоверен: 16.12.2024 нотариус Нурлатского нотариального округа Республики Татарстан Мубаракшина Г.Н. 16/159-н/16-2024-4-294
		сведения об осуществлении государственной регистрации сделки, права, ограничения права без необходимого в силу закона согласия третьего лица, органа:		данные отсутствуют
		сведения об управляющем залогом и о договоре управления залогом, если такой договор заключен для управления ипотекой:		данные отсутствуют
		сведения о депозитарии, который осуществляет хранение обездвиженной документарной закладной или электронной закладной:		
		ведения о внесении изменений или дополнений в регистрационную запись об ипотеке:		
1	Правообладатель (правообладатели):		1.259	Инякина Валентина Ивановна, 18.05.1929, Гражданка РФ, СНИЛС 087-220-121 42 Паспорт гражданина Российской Федерации серия 92 04 №027430, выдан 26.03.2003, ОВД Нурлатского района Республики Татарстан
	Сведения о возможности предоставления третьим лицам персональных данных физического лица:		1.259.1	данные отсутствуют

ДОКУМЕНТ ПОДПИСАН
ЭЛЕКТРОННОЙ ПОДПИСЬЮ
Сертификат: 009F0BDC181A023B64597F1E2579BEFB50
Владелец: ФЕДЕРАЛЬНАЯ СЛУЖБА ГОСУДАРСТВЕННОЙ РЕГИСТРАЦИИ, КАДАСТРА И КАРТОГРАФИИ
Действителен: с 02.08.2024 по 26.10.2025

полное наименование должности		инициалы, фамилия

Земельный участок
вид объекта недвижимости

Лист № 627 раздела 2	Всего листов раздела 2: 696	Всего разделов: 7	Всего листов выписки: 2111

02.08.2025г. № КУВИ-001/2025-147013173	
Кадастровый номер:	16:32:000000:169(Единое землепользование)

2	Вид, номер, дата и время государственной регистрации права:		2.259	Общая долевая собственность, 1/297 16-16-03-001-2006-463.148 10.04.2006 00:00:00
3	Сведения об осуществлении государственной регистрации сделки, права без необходимого в силу закона согласия третьего лица, органа:		3.259	данные отсутствуют
4	Ограничение прав и обременение объекта недвижимости:			
	4.1	вид:	Аренда	
		дата государственной регистрации:	25.08.2006 00:00:00	
		номер государственной регистрации:	16-16-03-004-2006-160.1	
		срок, на который установлены ограничение прав и обременение объекта недвижимости:	Срок действия с 01.06.2006 по 01.06.2055 с 01.06.2006 по 01.06.2055	
		лицо, в пользу которого установлены ограничение прав и обременение объекта недвижимости:	Инякин Вячеслав Владимирович, 01.02.1961, с. Андреевка Октябрьского р-на Татарстан, Российская Федерация, СНИЛС 123-410-424 95 Паспорт гражданина Российской Федерации серия 36 06 №512897, выдан 22.08.2006, Жигулевским ГОВД Самарской обл. 423040, Респ. Татарстан, р-н. Нурлатский, г. Нурлат, ул. Г.Кариева, д. 12, кв. 9 Общество с ограниченной ответственностью "Агрофирма "Южная", ИНН: 1632008990	
		сведения о возможности предоставления третьим лицам персональных данных физического лица	данные отсутствуют	
		основание государственной регистрации:	Договор аренды земельного участка из земель сельскохозяйственного назначения, находящегося в общей долевой собственности, № 1, выдан 31.05.2006, заключили Тарасов В.В. от имени пайщиков иАфлятунов З.А. от имени ООО "Новый путь", дата государственной регистрации: 25.08.2006, номер государственной регистрации: 16-16-03-004-2006-160.1 Свидетельство о праве на наследство по закону, выдан 14.09.2021 Документ нотариально удостоверен: 14.09.2021 Мубаракшина Г.Н. 16/159-н/16-2021-5-297 Свидетельство о праве на наследство по завещанию, выдан 19.07.2023 Документ нотариально удостоверен: 19.07.2023 нотариус Нурлатского нотариального округа Республики Татарстан Мубаракшина Г.Н. 16/159-н/16-2023-3-1253	

ДОКУМЕНТ ПОДПИСАН
ЭЛЕКТРОННОЙ ПОДПИСЬЮ
Сертификат: 009F0BDC181A023B64597F1E2579BEFB50
Владелец: ФЕДЕРАЛЬНАЯ СЛУЖБА ГОСУДАРСТВЕННОЙ РЕГИСТРАЦИИ, КАДАСТРА И КАРТОГРАФИИ
Действителен: с 02.08.2024 по 26.10.2025

полное наименование должности		инициалы, фамилия

Земельный участок
вид объекта недвижимости

Лист № 628 раздела 2	Всего листов раздела 2: 696	Всего разделов: 7	Всего листов выписки: 2111

02.08.2025г. № КУВИ-001/2025-147013173

Кадастровый номер:	16:32:000000:169(Единое землепользование)

	Договор дарения 7/3654 доли в праве общей долевой собственности земельного участка, № б/н, выдан 29.09.2023 Свидетельство о праве на наследство по завещанию, выдан 23.01.2024 Документ нотариально удостоверен: 23.01.2024 Щекач И.Ф., нотариусом Нурлатского нотариального округа Республики Татарстан 16/167-н/16-2024-2-47 Свидетельство о праве собственности, № 16/167-н/16-2024-3-279, выдан 23.09.2024, Щекач Ирина Федоровна, нотариус Нурлатского нотариального округа Республики Татарстан Документ нотариально удостоверен: 23.09.2024 Щекач Ирина Федоровна, нотариус Нурлатского нотариального округа Республики Татарстан 16/167-н/16-2024-3-279 Свидетельство о праве на наследство по закону, № 16/167-н/16-2024-3-280, выдан 23.09.2024, Щекач Ирина Федоровна, нотариус Нурлатского нотариального округа Республики Татарстан Документ нотариально удостоверен: 23.09.2024 Щекач Ирина Федоровна, нотариус Нурлатского нотариального округа Республики Татарстан 16/167-н/16-2024-3-280 Свидетельство о праве собственности, № 16/167-н/16-2024-3-375, выдан 08.10.2024, Щекач Ирина Федоровна, нотариус Нурлатского нотариального округа Республики Татарстан Документ нотариально удостоверен: 08.10.2024 Щекач Ирина Федоровна, нотариус Нурлатского нотариального округа Республики Татарстан 16/167-н/16-2024-3-375 Свидетельство о праве на наследство по закону, № 16/167-н/16-2024-3-376, выдан 08.10.2024, Щекач Ирина Федоровна, нотариус Нурлатского нотариального округа Республики Татарстан Документ нотариально удостоверен: 08.10.2024 Щекач Ирина Федоровна, нотариус Нурлатского нотариального округа Республики Татарстан 16/167-н/16-2024-3-376 Свидетельство о праве на наследство по закону, выдан 16.12.2024 Документ нотариально удостоверен: 16.12.2024 нотариус Нурлатского нотариального округа Республики Татарстан Мубаракшина Г.Н. 16/159-н/16-2024-4-294
сведения об осуществлении государственной регистрации сделки, права, ограничения права без необходимого в силу закона согласия третьего лица, органа:	данные отсутствуют

ДОКУМЕНТ ПОДПИСАН
ЭЛЕКТРОННОЙ ПОДПИСЬЮ
Сертификат: 009F0BDC181A023B64597F1E2579BEFB50
Владелец: ФЕДЕРАЛЬНАЯ СЛУЖБА ГОСУДАРСТВЕННОЙ РЕГИСТРАЦИИ, КАДАСТРА И КАРТОГРАФИИ
Действителен: с 02.08.2024 по 26.10.2025

полное наименование должности		инициалы, фамилия

Земельный участок
вид объекта недвижимости

Лист № 629 раздела 2	Всего листов раздела 2: 696	Всего разделов: 7	Всего листов выписки: 2111

02.08.2025г. № КУВИ-001/2025-147013173	
Кадастровый номер:	16:32:000000:169(Единое землепользование)

		сведения об управляющем залогом и о договоре управления залогом, если такой договор заключен для управления ипотекой:	данные отсутствуют	
		сведения о депозитарии, который осуществляет хранение обездвиженной документарной закладной или электронной закладной:		
		ведения о внесении изменений или дополнений в регистрационную запись об ипотеке:		
1	Правообладатель (правообладатели):		1.260	Иванова Нина Ивановна, 27.07.1962, Гражданка РФ Паспорт гражданина Российской Федерации серия 92 01 №869668, выдан 05.02.2002, ОВД Нурлатского района Республики Татарстан
	Сведения о возможности предоставления третьим лицам персональных данных физического лица:		1.260.1	данные отсутствуют
2	Вид, номер, дата и время государственной регистрации права:		2.260	Общая долевая собственность, 1/297 16-16-03-001-2006-463.142 10.04.2006 00:00:00
3	Сведения об осуществлении государственной регистрации сделки, права без необходимого в силу закона согласия третьего лица, органа:		3.260	данные отсутствуют
4	Ограничение прав и обременение объекта недвижимости:			
	4.1	вид:	Аренда	
		дата государственной регистрации:	25.08.2006 00:00:00	
		номер государственной регистрации:	16-16-03-004-2006-160.1	
		срок, на который установлены ограничение прав и обременение объекта недвижимости:	Срок действия с 01.06.2006 по 01.06.2055 с 01.06.2006 по 01.06.2055	
		лицо, в пользу которого установлены ограничение прав и обременение объекта недвижимости:	Инякин Вячеслав Владимирович, 01.02.1961, с. Андреевка Октябрьского р-на Татарстан, Российская Федерация, СНИЛС 123-410-424 95 Паспорт гражданина Российской Федерации серия 36 06 №512897, выдан 22.08.2006, Жигулевским ГОВД Самарской обл. 423040, Респ. Татарстан, р-н. Нурлатский, г. Нурлат, ул. Г.Кариева, д. 12, кв. 9 Общество с ограниченной ответственностью "Агрофирма "Южная", ИНН: 1632008990	
		сведения о возможности предоставления третьим лицам персональных данных физического лица	данные отсутствуют	

ДОКУМЕНТ ПОДПИСАН
ЭЛЕКТРОННОЙ ПОДПИСЬЮ
Сертификат: 009F0BDC181A023B64597F1E2579BEFB50
Владелец: ФЕДЕРАЛЬНАЯ СЛУЖБА ГОСУДАРСТВЕННОЙ РЕГИСТРАЦИИ, КАДАСТРА И КАРТОГРАФИИ
Действителен: с 02.08.2024 по 26.10.2025

полное наименование должности	инициалы, фамилия

Земельный участок
вид объекта недвижимости

Лист № 630 раздела 2	Всего листов раздела 2: 696	Всего разделов: 7	Всего листов выписки: 2111

02.08.2025г. № КУВИ-001/2025-147013173	
Кадастровый номер:	16:32:000000:169(Единое землепользование)

основание государственной регистрации:	Договор аренды земельного участка из земель сельскохозяйственного назначения, находящегося в общей долевой собственности, № 1, выдан 31.05.2006, заключили Тарасов В.В. от имени пайщиков иАфлятунов З.А. от имени ООО "Новый путь", дата государственной регистрации: 25.08.2006, номер государственной регистрации: 16-16-03-004-2006-160.1 Свидетельство о праве на наследство по закону, выдан 14.09.2021 Документ нотариально удостоверен: 14.09.2021 Мубаракшина Г.Н. 16/159-н/16-2021-5-297 Свидетельство о праве на наследство по завещанию, выдан 19.07.2023 Документ нотариально удостоверен: 19.07.2023 нотариус Нурлатского нотариального округа Республики Татарстан Мубаракшина Г.Н. 16/159-н/16-2023-3-1253 Договор дарения 7/3654 доли в праве общей долевой собственности земельного участка, № б/н, выдан 29.09.2023 Свидетельство о праве на наследство по завещанию, выдан 23.01.2024 Документ нотариально удостоверен: 23.01.2024 Щекач И.Ф., нотариусом Нурлатского нотариального округа Республики Татарстан 16/167-н/16-2024-2-47 Свидетельство о праве собственности, № 16/167-н/16-2024-3-279, выдан 23.09.2024, Щекач Ирина Федоровна, нотариус Нурлатского нотариального округа Республики Татарстан Документ нотариально удостоверен: 23.09.2024 Щекач Ирина Федоровна, нотариус Нурлатского нотариального округа Республики Татарстан 16/167-н/16-2024-3-279 Свидетельство о праве на наследство по закону, № 16/167-н/16-2024-3-280, выдан 23.09.2024, Щекач Ирина Федоровна, нотариус Нурлатского нотариального округа Республики Татарстан Документ нотариально удостоверен: 23.09.2024 Щекач Ирина Федоровна, нотариус Нурлатского нотариального округа Республики Татарстан 16/167-н/16-2024-3-280 Свидетельство о праве собственности, № 16/167-н/16-2024-3-375, выдан 08.10.2024, Щекач Ирина Федоровна, нотариус Нурлатского нотариального округа Республики Татарстан Документ нотариально удостоверен: 08.10.2024 Щекач Ирина Федоровна, нотариус Нурлатского нотариального округа Республики Татарстан 16/167-н/16-2024-3-375

ДОКУМЕНТ ПОДПИСАН
ЭЛЕКТРОННОЙ ПОДПИСЬЮ
Сертификат: 009F0BDC181A023B64597F1E2579BEFB50
Владелец: ФЕДЕРАЛЬНАЯ СЛУЖБА ГОСУДАРСТВЕННОЙ РЕГИСТРАЦИИ, КАДАСТРА И КАРТОГРАФИИ
Действителен: с 02.08.2024 по 26.10.2025

полное наименование должности		инициалы, фамилия

Земельный участок
вид объекта недвижимости

Лист № 631 раздела 2	Всего листов раздела 2: 696	Всего разделов: 7	Всего листов выписки: 2111

02.08.2025г. № КУВИ-001/2025-147013173	
Кадастровый номер:	16:32:000000:169(Единое землепользование)

			Свидетельство о праве на наследство по закону, № 16/167-н/16-2024-3-376, выдан 08.10.2024, Щекач Ирина Федоровна, нотариус Нурлатского нотариального округа Республики Татарстан Документ нотариально удостоверен: 08.10.2024 Щекач Ирина Федоровна, нотариус Нурлатского нотариального округа Республики Татарстан 16/167-н/16-2024-3-376 Свидетельство о праве на наследство по закону, выдан 16.12.2024 Документ нотариально удостоверен: 16.12.2024 нотариус Нурлатского нотариального округа Республики Татарстан Мубаракшина Г.Н. 16/159-н/16-2024-4-294	
		сведения об осуществлении государственной регистрации сделки, права, ограничения права без необходимого в силу закона согласия третьего лица, органа:	данные отсутствуют	
		сведения об управляющем залогом и о договоре управления залогом, если такой договор заключен для управления ипотекой:	данные отсутствуют	
		сведения о депозитарии, который осуществляет хранение обездвиженной документарной закладной или электронной закладной:		
		ведения о внесении изменений или дополнений в регистрационную запись об ипотеке:		
1	Правообладатель (правообладатели):		1.261	Иванова Наталья Николаевна, 07.07.1974, Гражданка РФ, СНИЛС 048-227-303 49 Паспорт гражданина Российской Федерации серия 92 04 №025438, выдан 21.02.2003, ОВД Нурлатского района Республики Татарстан
	Сведения о возможности предоставления третьим лицам персональных данных физического лица:		1.261.1	данные отсутствуют
2	Вид, номер, дата и время государственной регистрации права:		2.261	Общая долевая собственность, 1/297 16-16-03-001-2006-463.141 10.04.2006 00:00:00
3	Сведения об осуществлении государственной регистрации сделки, права без необходимого в силу закона согласия третьего лица, органа:		3.261	данные отсутствуют
4	Ограничение прав и обременение объекта недвижимости:			
	4.1	вид:	Аренда	
		дата государственной регистрации:	25.08.2006 00:00:00	

ДОКУМЕНТ ПОДПИСАН
ЭЛЕКТРОННОЙ ПОДПИСЬЮ
Сертификат: 009F0BDC181A023B64597F1E2579BEFB50
Владелец: ФЕДЕРАЛЬНАЯ СЛУЖБА ГОСУДАРСТВЕННОЙ РЕГИСТРАЦИИ, КАДАСТРА И КАРТОГРАФИИ
Действителен: с 02.08.2024 по 26.10.2025

полное наименование должности	инициалы, фамилия

Земельный участок
вид объекта недвижимости

Лист № 632 раздела 2	Всего листов раздела 2: 696	Всего разделов: 7	Всего листов выписки: 2111

02.08.2025г. № КУВИ-001/2025-147013173

Кадастровый номер:	16:32:000000:169(Единое землепользование)

номер государственной регистрации:	16-16-03-004-2006-160.1
срок, на который установлены ограничение прав и обременение объекта недвижимости:	Срок действия с 01.06.2006 по 01.06.2055 с 01.06.2006 по 01.06.2055
лицо, в пользу которого установлены ограничение прав и обременение объекта недвижимости:	Инякин Вячеслав Владимирович, 01.02.1961, с. Андреевка Октябрьского р-на Татарстан, Российская Федерация, СНИЛС 123-410-424 95 Паспорт гражданина Российской Федерации серия 36 06 №512897, выдан 22.08.2006, Жигулевским ГОВД Самарской обл. 423040, Респ. Татарстан, р-н. Нурлатский, г. Нурлат, ул. Г.Кариева, д. 12, кв. 9 Общество с ограниченной ответственностью "Агрофирма "Южная", ИНН: 1632008990
сведения о возможности предоставления третьим лицам персональных данных физического лица	данные отсутствуют
основание государственной регистрации:	Договор аренды земельного участка из земель сельскохозяйственного назначения, находящегося в общей долевой собственности, № 1, выдан 31.05.2006, заключили Тарасов В.В. от имени пайщиков иАфлятунов З.А. от имени ООО "Новый путь", дата государственной регистрации: 25.08.2006, номер государственной регистрации: 16-16-03-004-2006-160.1 Свидетельство о праве на наследство по закону, выдан 14.09.2021 Документ нотариально удостоверен: 14.09.2021 Мубаракшина Г.Н. 16/159-н/16-2021-5-297 Свидетельство о праве на наследство по завещанию, выдан 19.07.2023 Документ нотариально удостоверен: 19.07.2023 нотариус Нурлатского нотариального округа Республики Татарстан Мубаракшина Г.Н. 16/159-н/16-2023-3-1253 Договор дарения 7/3654 доли в праве общей долевой собственности земельного участка, № б/н, выдан 29.09.2023 Свидетельство о праве на наследство по завещанию, выдан 23.01.2024 Документ нотариально удостоверен: 23.01.2024 Щекач И.Ф., нотариусом Нурлатского нотариального округа Республики Татарстан 16/167-н/16-2024-2-47

полное наименование должности		инициалы, фамилия

ДОКУМЕНТ ПОДПИСАН
ЭЛЕКТРОННОЙ ПОДПИСЬЮ
Сертификат: 009F0BDC181A023B64597F1E2579BEFB50
Владелец: ФЕДЕРАЛЬНАЯ СЛУЖБА ГОСУДАРСТВЕННОЙ РЕГИСТРАЦИИ, КАДАСТРА И КАРТОГРАФИИ
Действителен: с 02.08.2024 по 26.10.2025

Земельный участок
вид объекта недвижимости

Лист № 633 раздела 2	Всего листов раздела 2: 696	Всего разделов: 7	Всего листов выписки: 2111

02.08.2025г. № КУВИ-001/2025-147013173	
Кадастровый номер:	16:32:000000:169(Единое землепользование)

	Свидетельство о праве собственности, № 16/167-н/16-2024-3-279, выдан 23.09.2024, Щекач Ирина Федоровна, нотариус Нурлатского нотариального округа Республики Татарстан Документ нотариально удостоверен: 23.09.2024 Щекач Ирина Федоровна, нотариус Нурлатского нотариального округа Республики Татарстан 16/167-н/16-2024-3-279 Свидетельство о праве на наследство по закону, № 16/167-н/16-2024-3-280, выдан 23.09.2024, Щекач Ирина Федоровна, нотариус Нурлатского нотариального округа Республики Татарстан Документ нотариально удостоверен: 23.09.2024 Щекач Ирина Федоровна, нотариус Нурлатского нотариального округа Республики Татарстан 16/167-н/16-2024-3-280 Свидетельство о праве собственности, № 16/167-н/16-2024-3-375, выдан 08.10.2024, Щекач Ирина Федоровна, нотариус Нурлатского нотариального округа Республики Татарстан Документ нотариально удостоверен: 08.10.2024 Щекач Ирина Федоровна, нотариус Нурлатского нотариального округа Республики Татарстан 16/167-н/16-2024-3-375 Свидетельство о праве на наследство по закону, № 16/167-н/16-2024-3-376, выдан 08.10.2024, Щекач Ирина Федоровна, нотариус Нурлатского нотариального округа Республики Татарстан Документ нотариально удостоверен: 08.10.2024 Щекач Ирина Федоровна, нотариус Нурлатского нотариального округа Республики Татарстан 16/167-н/16-2024-3-376 Свидетельство о праве на наследство по закону, выдан 16.12.2024 Документ нотариально удостоверен: 16.12.2024 нотариус Нурлатского нотариального округа Республики Татарстан Мубаракшина Г.Н. 16/159-н/16-2024-4-294
сведения об осуществлении государственной регистрации сделки, права, ограничения права без необходимого в силу закона согласия третьего лица, органа:	данные отсутствуют
сведения об управляющем залогом и о договоре управления залогом, если такой договор заключен для управления ипотекой:	данные отсутствуют
сведения о депозитарии, который осуществляет хранение обездвиженной документарной закладной или электронной закладной:	
ведения о внесении изменений или дополнений в регистрационную запись об ипотеке:	

ДОКУМЕНТ ПОДПИСАН
ЭЛЕКТРОННОЙ ПОДПИСЬЮ
Сертификат: 009F0BDC181A023B64597F1E2579BEFB50
Владелец: ФЕДЕРАЛЬНАЯ СЛУЖБА ГОСУДАРСТВЕННОЙ РЕГИСТРАЦИИ, КАДАСТРА И КАРТОГРАФИИ
Действителен: с 02.08.2024 по 26.10.2025

полное наименование должности		инициалы, фамилия

Земельный участок
вид объекта недвижимости

Лист № 634 раздела 2	Всего листов раздела 2: 696	Всего разделов: 7	Всего листов выписки: 2111

02.08.2025г. № КУВИ-001/2025-147013173	
Кадастровый номер:	16:32:000000:169(Единое землепользование)

1	Правообладатель (правообладатели):		1.262	Иванова Елизавета Александровна, 30.04.1929, Гражданин РФ, СНИЛС 091-104-020 04 Паспорт гражданина Российской Федерации серия 92 03 №232150, выдан 10.06.2002, ОВД Нурлатского района Республики Татарстан
	Сведения о возможности предоставления третьим лицам персональных данных физического лица:		1.262.1	данные отсутствуют
2	Вид, номер, дата и время государственной регистрации права:		2.262	Общая долевая собственность, 1/297 16-16-03-001-2006-463.139 10.04.2006 00:00:00
3	Сведения об осуществлении государственной регистрации сделки, права без необходимого в силу закона согласия третьего лица, органа:		3.262	данные отсутствуют
4	Ограничение прав и обременение объекта недвижимости:			
	4.1	вид:	Аренда	
		дата государственной регистрации:	25.08.2006 00:00:00	
		номер государственной регистрации:	16-16-03-004-2006-160.1	
		срок, на который установлены ограничение прав и обременение объекта недвижимости:	Срок действия с 01.06.2006 по 01.06.2055 с 01.06.2006 по 01.06.2055	
		лицо, в пользу которого установлены ограничение прав и обременение объекта недвижимости:	Инякин Вячеслав Владимирович, 01.02.1961, с. Андреевка Октябрьского р-на Татарстан, Российская Федерация, СНИЛС 123-410-424 95 Паспорт гражданина Российской Федерации серия 36 06 №512897, выдан 22.08.2006, Жигулевским ГОВД Самарской обл. 423040, Респ. Татарстан, р-н. Нурлатский, г. Нурлат, ул. Г.Кариева, д. 12, кв. 9 Общество с ограниченной ответственностью "Агрофирма "Южная", ИНН: 1632008990	
		сведения о возможности предоставления третьим лицам персональных данных физического лица	данные отсутствуют	
		основание государственной регистрации:	Договор аренды земельного участка из земель сельскохозяйственного назначения, находящегося в общей долевой собственности, № 1, выдан 31.05.2006, заключили Тарасов В.В. от имени пайщиков иАфлятунов З.А. от имени ООО "Новый путь", дата государственной регистрации: 25.08.2006, номер государственной регистрации: 16-16-03-004-2006-160.1 Свидетельство о праве на наследство по закону, выдан 14.09.2021 Документ нотариально удостоверен: 14.09.2021 Мубаракшина Г.Н. 16/159-н/16-2021-5-297	

ДОКУМЕНТ ПОДПИСАН
ЭЛЕКТРОННОЙ ПОДПИСЬЮ
Сертификат: 009F0BDC181A023B64597F1E2579BEFB50
Владелец: ФЕДЕРАЛЬНАЯ СЛУЖБА ГОСУДАРСТВЕННОЙ РЕГИСТРАЦИИ, КАДАСТРА И КАРТОГРАФИИ
Действителен: с 02.08.2024 по 26.10.2025

полное наименование должности		инициалы, фамилия

Земельный участок
вид объекта недвижимости

Лист № 635 раздела 2	Всего листов раздела 2: 696	Всего разделов: 7	Всего листов выписки: 2111

02.08.2025г. № КУВИ-001/2025-147013173	
Кадастровый номер:	16:32:000000:169(Единое землепользование)

			Свидетельство о праве на наследство по завещанию, выдан 19.07.2023 Документ нотариально удостоверен: 19.07.2023 нотариус Нурлатского нотариального округа Республики Татарстан Мубаракшина Г.Н. 16/159-н/16-2023-3-1253 Договор дарения 7/3654 доли в праве общей долевой собственности земельного участка, № б/н, выдан 29.09.2023 Свидетельство о праве на наследство по завещанию, выдан 23.01.2024 Документ нотариально удостоверен: 23.01.2024 Щекач И.Ф., нотариусом Нурлатского нотариального округа Республики Татарстан 16/167-н/16-2024-2-47 Свидетельство о праве собственности, № 16/167-н/16-2024-3-279, выдан 23.09.2024, Щекач Ирина Федоровна, нотариус Нурлатского нотариального округа Республики Татарстан Документ нотариально удостоверен: 23.09.2024 Щекач Ирина Федоровна, нотариус Нурлатского нотариального округа Республики Татарстан 16/167-н/16-2024-3-279 Свидетельство о праве на наследство по закону, № 16/167-н/16-2024-3-280, выдан 23.09.2024, Щекач Ирина Федоровна, нотариус Нурлатского нотариального округа Республики Татарстан Документ нотариально удостоверен: 23.09.2024 Щекач Ирина Федоровна, нотариус Нурлатского нотариального округа Республики Татарстан 16/167-н/16-2024-3-280 Свидетельство о праве собственности, № 16/167-н/16-2024-3-375, выдан 08.10.2024, Щекач Ирина Федоровна, нотариус Нурлатского нотариального округа Республики Татарстан Документ нотариально удостоверен: 08.10.2024 Щекач Ирина Федоровна, нотариус Нурлатского нотариального округа Республики Татарстан 16/167-н/16-2024-3-375 Свидетельство о праве на наследство по закону, № 16/167-н/16-2024-3-376, выдан 08.10.2024, Щекач Ирина Федоровна, нотариус Нурлатского нотариального округа Республики Татарстан Документ нотариально удостоверен: 08.10.2024 Щекач Ирина Федоровна, нотариус Нурлатского нотариального округа Республики Татарстан 16/167-н/16-2024-3-376 Свидетельство о праве на наследство по закону, выдан 16.12.2024 Документ нотариально удостоверен: 16.12.2024 нотариус Нурлатского нотариального округа Республики Татарстан Мубаракшина Г.Н. 16/159-н/16-2024-4-294

ДОКУМЕНТ ПОДПИСАН
ЭЛЕКТРОННОЙ ПОДПИСЬЮ
Сертификат: 009F0BDC181A023B64597F1E2579BEFB50
Владелец: ФЕДЕРАЛЬНАЯ СЛУЖБА ГОСУДАРСТВЕННОЙ РЕГИСТРАЦИИ, КАДАСТРА И КАРТОГРАФИИ
Действителен: с 02.08.2024 по 26.10.2025

полное наименование должности		инициалы, фамилия

Земельный участок
вид объекта недвижимости

Лист № 636 раздела 2	Всего листов раздела 2: 696	Всего разделов: 7	Всего листов выписки: 2111

02.08.2025г. № КУВИ-001/2025-147013173	
Кадастровый номер:	16:32:000000:169(Единое землепользование)

		сведения об осуществлении государственной регистрации сделки, права, ограничения права без необходимого в силу закона согласия третьего лица, органа:	данные отсутствуют	
		сведения об управляющем залогом и о договоре управления залогом, если такой договор заключен для управления ипотекой:	данные отсутствуют	
		сведения о депозитарии, который осуществляет хранение обездвиженной документарной закладной или электронной закладной:		
		ведения о внесении изменений или дополнений в регистрационную запись об ипотеке:		
1	Правообладатель (правообладатели):		1.263	Иванова Валентина Ильинична, 09.07.1954, с.Андреевка Октябрьский район Татарская АССР, Российская Федерация, СНИЛС 048-227-279 66 Паспорт гражданина Российской Федерации серия 92 01 №869655, выдан 05.02.2002, ОВД Нурлатского района Республики Татарстан
	Сведения о возможности предоставления третьим лицам персональных данных физического лица:		1.263.1	данные отсутствуют
2	Вид, номер, дата и время государственной регистрации права:		2.263	Общая долевая собственность, 1/297 16-16-03-001-2006-463.138 10.04.2006 00:00:00
3	Сведения об осуществлении государственной регистрации сделки, права без необходимого в силу закона согласия третьего лица, органа:		3.263	данные отсутствуют
4	Ограничение прав и обременение объекта недвижимости:			
	4.1	вид:	Аренда	
		дата государственной регистрации:	25.08.2006 00:00:00	
		номер государственной регистрации:	16-16-03-004-2006-160.1	
		срок, на который установлены ограничение прав и обременение объекта недвижимости:	Срок действия с 01.06.2006 по 01.06.2055 с 01.06.2006 по 01.06.2055	

полное наименование должности	ДОКУМЕНТ ПОДПИСАН ЭЛЕКТРОННОЙ ПОДПИСЬЮ Сертификат: 009F0BDC181A023B64597F1E2579BEFB50 Владелец: ФЕДЕРАЛЬНАЯ СЛУЖБА ГОСУДАРСТВЕННОЙ РЕГИСТРАЦИИ, КАДАСТРА И КАРТОГРАФИИ Действителен: с 02.08.2024 по 26.10.2025	инициалы, фамилия

Земельный участок
вид объекта недвижимости

Лист № 637 раздела 2	Всего листов раздела 2: 696	Всего разделов: 7	Всего листов выписки: 2111

02.08.2025г. № КУВИ-001/2025-147013173

Кадастровый номер:	16:32:000000:169(Единое землепользование)

лицо, в пользу которого установлены ограничение прав и обременение объекта недвижимости:	Инякин Вячеслав Владимирович, 01.02.1961, с. Андреевка Октябрьского р-на Татарстан, Российская Федерация, СНИЛС 123-410-424 95 Паспорт гражданина Российской Федерации серия 36 06 №512897, выдан 22.08.2006, Жигулевским ГОВД Самарской обл. 423040, Респ. Татарстан, р-н. Нурлатский, г. Нурлат, ул. Г.Кариева, д. 12, кв. 9 Общество с ограниченной ответственностью "Агрофирма "Южная", ИНН: 1632008990
сведения о возможности предоставления третьим лицам персональных данных физического лица	данные отсутствуют
основание государственной регистрации:	Договор аренды земельного участка из земель сельскохозяйственного назначения, находящегося в общей долевой собственности, № 1, выдан 31.05.2006, заключили Тарасов В.В. от имени пайщиков иАфлятунов З.А. от имени ООО "Новый путь", дата государственной регистрации: 25.08.2006, номер государственной регистрации: 16-16-03-004-2006-160.1 Свидетельство о праве на наследство по закону, выдан 14.09.2021 Документ нотариально удостоверен: 14.09.2021 Мубаракшина Г.Н. 16/159-н/16-2021-5-297 Свидетельство о праве на наследство по завещанию, выдан 19.07.2023 Документ нотариально удостоверен: 19.07.2023 нотариус Нурлатского нотариального округа Республики Татарстан Мубаракшина Г.Н. 16/159-н/16-2023-3-1253 Договор дарения 7/3654 доли в праве общей долевой собственности земельного участка, № б/н, выдан 29.09.2023 Свидетельство о праве на наследство по завещанию, выдан 23.01.2024 Документ нотариально удостоверен: 23.01.2024 Щекач И.Ф., нотариусом Нурлатского нотариального округа Республики Татарстан 16/167-н/16-2024-2-47 Свидетельство о праве собственности, № 16/167-н/16-2024-3-279, выдан 23.09.2024, Щекач Ирина Федоровна, нотариус Нурлатского нотариального округа Республики Татарстан Документ нотариально удостоверен: 23.09.2024 Щекач Ирина Федоровна, нотариус Нурлатского нотариального округа Республики Татарстан 16/167-н/16-2024-3-279

ДОКУМЕНТ ПОДПИСАН
ЭЛЕКТРОННОЙ ПОДПИСЬЮ
Сертификат: 009F0BDC181A023B64597F1E2579BEFB50
Владелец: ФЕДЕРАЛЬНАЯ СЛУЖБА ГОСУДАРСТВЕННОЙ РЕГИСТРАЦИИ, КАДАСТРА И КАРТОГРАФИИ
Действителен: с 02.08.2024 по 26.10.2025

полное наименование должности		инициалы, фамилия

Земельный участок
вид объекта недвижимости

Лист № 638 раздела 2	Всего листов раздела 2: 696	Всего разделов: 7	Всего листов выписки: 2111

02.08.2025г. № КУВИ-001/2025-147013173	
Кадастровый номер:	16:32:000000:169(Единое землепользование)

			Свидетельство о праве на наследство по закону, № 16/167-н/16-2024-3-280, выдан 23.09.2024, Щекач Ирина Федоровна, нотариус Нурлатского нотариального округа Республики Татарстан Документ нотариально удостоверен: 23.09.2024 Щекач Ирина Федоровна, нотариус Нурлатского нотариального округа Республики Татарстан 16/167-н/16-2024-3-280 Свидетельство о праве собственности, № 16/167-н/16-2024-3-375, выдан 08.10.2024, Щекач Ирина Федоровна, нотариус Нурлатского нотариального округа Республики Татарстан Документ нотариально удостоверен: 08.10.2024 Щекач Ирина Федоровна, нотариус Нурлатского нотариального округа Республики Татарстан 16/167-н/16-2024-3-375 Свидетельство о праве на наследство по закону, № 16/167-н/16-2024-3-376, выдан 08.10.2024, Щекач Ирина Федоровна, нотариус Нурлатского нотариального округа Республики Татарстан Документ нотариально удостоверен: 08.10.2024 Щекач Ирина Федоровна, нотариус Нурлатского нотариального округа Республики Татарстан 16/167-н/16-2024-3-376 Свидетельство о праве на наследство по закону, выдан 16.12.2024 Документ нотариально удостоверен: 16.12.2024 нотариус Нурлатского нотариального округа Республики Татарстан Мубаракшина Г.Н. 16/159-н/16-2024-4-294
		сведения об осуществлении государственной регистрации сделки, права, ограничения права без необходимого в силу закона согласия третьего лица, органа:	данные отсутствуют	
		сведения об управляющем залогом и о договоре управления залогом, если такой договор заключен для управления ипотекой:	данные отсутствуют	
		сведения о депозитарии, который осуществляет хранение обездвиженной документарной закладной или электронной закладной:		
		ведения о внесении изменений или дополнений в регистрационную запись об ипотеке:		
1	Правообладатель (правообладатели):		1.264	Иванова Валентина Ивановна, 10.05.1970, с. Нижние Челны Октябрьского района ТАССР, Российская Федерация, СНИЛС 048-226-731 61 Паспорт гражданина Российской Федерации серия 92 15 №911434, выдан 31.07.2015, Отделением УФМС России по Республике Татарстан в Нурлатском районе Республика Татарстан (Татарстан), Нурлатский район, с.Андреевка, ул.Полевая, д.14

ДОКУМЕНТ ПОДПИСАН
ЭЛЕКТРОННОЙ ПОДПИСЬЮ
Сертификат: 009F0BDC181A023B64597F1E2579BEFB50
Владелец: ФЕДЕРАЛЬНАЯ СЛУЖБА ГОСУДАРСТВЕННОЙ РЕГИСТРАЦИИ, КАДАСТРА И КАРТОГРАФИИ
Действителен: с 02.08.2024 по 26.10.2025

полное наименование должности		инициалы, фамилия

Земельный участок
вид объекта недвижимости

Лист № 639 раздела 2	Всего листов раздела 2: 696	Всего разделов: 7	Всего листов выписки: 2111

02.08.2025г. № КУВИ-001/2025-147013173	
Кадастровый номер:	16:32:000000:169(Единое землепользование)

	Сведения о возможности предоставления третьим лицам персональных данных физического лица:		1.264.1	данные отсутствуют
2	Вид, номер, дата и время государственной регистрации права:		2.264	Общая долевая собственность, 1/297 16-16-03-001-2006-463.137 10.04.2006 00:00:00
3	Сведения об осуществлении государственной регистрации сделки, права без необходимого в силу закона согласия третьего лица, органа:		3.264	данные отсутствуют
4	Ограничение прав и обременение объекта недвижимости:			
	4.1	вид:	Аренда	
		дата государственной регистрации:	25.08.2006 00:00:00	
		номер государственной регистрации:	16-16-03-004-2006-160.1	
		срок, на который установлены ограничение прав и обременение объекта недвижимости:	Срок действия с 01.06.2006 по 01.06.2055 с 01.06.2006 по 01.06.2055	
		лицо, в пользу которого установлены ограничение прав и обременение объекта недвижимости:	Инякин Вячеслав Владимирович, 01.02.1961, с. Андреевка Октябрьского р-на Татарстан, Российская Федерация, СНИЛС 123-410-424 95 Паспорт гражданина Российской Федерации серия 36 06 №512897, выдан 22.08.2006, Жигулевским ГОВД Самарской обл. 423040, Респ. Татарстан, р-н. Нурлатский, г. Нурлат, ул. Г.Кариева, д. 12, кв. 9 Общество с ограниченной ответственностью "Агрофирма "Южная", ИНН: 1632008990	
		сведения о возможности предоставления третьим лицам персональных данных физического лица	данные отсутствуют	
		основание государственной регистрации:	Договор аренды земельного участка из земель сельскохозяйственного назначения, находящегося в общей долевой собственности, № 1, выдан 31.05.2006, заключили Тарасов В.В. от имени пайщиков иАфлятунов З.А. от имени ООО "Новый путь", дата государственной регистрации: 25.08.2006, номер государственной регистрации: 16-16-03-004-2006-160.1 Свидетельство о праве на наследство по закону, выдан 14.09.2021 Документ нотариально удостоверен: 14.09.2021 Мубаракшина Г.Н. 16/159-н/16-2021-5-297	

полное наименование должности		инициалы, фамилия

ДОКУМЕНТ ПОДПИСАН
ЭЛЕКТРОННОЙ ПОДПИСЬЮ
Сертификат: 009F0BDC181A023B64597F1E2579BEFB50
Владелец: ФЕДЕРАЛЬНАЯ СЛУЖБА ГОСУДАРСТВЕННОЙ РЕГИСТРАЦИИ, КАДАСТРА И КАРТОГРАФИИ
Действителен: с 02.08.2024 по 26.10.2025

Земельный участок
вид объекта недвижимости

Лист № 640 раздела 2	Всего листов раздела 2: 696	Всего разделов: 7	Всего листов выписки: 2111

02.08.2025г. № КУВИ-001/2025-147013173	
Кадастровый номер:	16:32:000000:169(Единое землепользование)

			Свидетельство о праве на наследство по завещанию, выдан 19.07.2023 Документ нотариально удостоверен: 19.07.2023 нотариус Нурлатского нотариального округа Республики Татарстан Мубаракшина Г.Н. 16/159-н/16-2023-3-1253 Договор дарения 7/3654 доли в праве общей долевой собственности земельного участка, № б/н, выдан 29.09.2023 Свидетельство о праве на наследство по завещанию, выдан 23.01.2024 Документ нотариально удостоверен: 23.01.2024 Щекач И.Ф., нотариусом Нурлатского нотариального округа Республики Татарстан 16/167-н/16-2024-2-47 Свидетельство о праве собственности, № 16/167-н/16-2024-3-279, выдан 23.09.2024, Щекач Ирина Федоровна, нотариус Нурлатского нотариального округа Республики Татарстан Документ нотариально удостоверен: 23.09.2024 Щекач Ирина Федоровна, нотариус Нурлатского нотариального округа Республики Татарстан 16/167-н/16-2024-3-279 Свидетельство о праве на наследство по закону, № 16/167-н/16-2024-3-280, выдан 23.09.2024, Щекач Ирина Федоровна, нотариус Нурлатского нотариального округа Республики Татарстан Документ нотариально удостоверен: 23.09.2024 Щекач Ирина Федоровна, нотариус Нурлатского нотариального округа Республики Татарстан 16/167-н/16-2024-3-280 Свидетельство о праве собственности, № 16/167-н/16-2024-3-375, выдан 08.10.2024, Щекач Ирина Федоровна, нотариус Нурлатского нотариального округа Республики Татарстан Документ нотариально удостоверен: 08.10.2024 Щекач Ирина Федоровна, нотариус Нурлатского нотариального округа Республики Татарстан 16/167-н/16-2024-3-375 Свидетельство о праве на наследство по закону, № 16/167-н/16-2024-3-376, выдан 08.10.2024, Щекач Ирина Федоровна, нотариус Нурлатского нотариального округа Республики Татарстан Документ нотариально удостоверен: 08.10.2024 Щекач Ирина Федоровна, нотариус Нурлатского нотариального округа Республики Татарстан 16/167-н/16-2024-3-376 Свидетельство о праве на наследство по закону, выдан 16.12.2024 Документ нотариально удостоверен: 16.12.2024 нотариус Нурлатского нотариального округа Республики Татарстан Мубаракшина Г.Н. 16/159-н/16-2024-4-294

ДОКУМЕНТ ПОДПИСАН
ЭЛЕКТРОННОЙ ПОДПИСЬЮ
Сертификат: 009F0BDC181A023B64597F1E2579BEFB50
Владелец: ФЕДЕРАЛЬНАЯ СЛУЖБА ГОСУДАРСТВЕННОЙ РЕГИСТРАЦИИ, КАДАСТРА И КАРТОГРАФИИ
Действителен: с 02.08.2024 по 26.10.2025

полное наименование должности		инициалы, фамилия

Земельный участок
вид объекта недвижимости

Лист № 641 раздела 2	Всего листов раздела 2: 696	Всего разделов: 7	Всего листов выписки: 2111

02.08.2025г. № КУВИ-001/2025-147013173	
Кадастровый номер:	16:32:000000:169(Единое землепользование)

		сведения об осуществлении государственной регистрации сделки, права, ограничения права без необходимого в силу закона согласия третьего лица, органа:	данные отсутствуют	
		сведения об управляющем залогом и о договоре управления залогом, если такой договор заключен для управления ипотекой:	данные отсутствуют	
		сведения о депозитарии, который осуществляет хранение обездвиженной документарной закладной или электронной закладной:		
		ведения о внесении изменений или дополнений в регистрационную запись об ипотеке:		
1	Правообладатель (правообладатели):		1.265	Иванова Валентина Васильевна, 14.11.1975, Гражданка РФ, СНИЛС 112-122-984 01 Паспорт гражданина Российской Федерации серия 92 01 №869672, выдан 06.02.2002, ОВД Нурлатского района Республики Татарстан
	Сведения о возможности предоставления третьим лицам персональных данных физического лица:		1.265.1	данные отсутствуют
2	Вид, номер, дата и время государственной регистрации права:		2.265	Общая долевая собственность, 1/297 16-16-03-001-2006-463.136 10.04.2006 00:00:00
3	Сведения об осуществлении государственной регистрации сделки, права без необходимого в силу закона согласия третьего лица, органа:		3.265	данные отсутствуют
4	Ограничение прав и обременение объекта недвижимости:			
	4.1	вид:	Аренда	
		дата государственной регистрации:	25.08.2006 00:00:00	
		номер государственной регистрации:	16-16-03-004-2006-160.1	
		срок, на который установлены ограничение прав и обременение объекта недвижимости:	Срок действия с 01.06.2006 по 01.06.2055 с 01.06.2006 по 01.06.2055	

полное наименование должности		инициалы, фамилия

ДОКУМЕНТ ПОДПИСАН
ЭЛЕКТРОННОЙ ПОДПИСЬЮ
Сертификат: 009F0BDC181A023B64597F1E2579BEFB50
Владелец: ФЕДЕРАЛЬНАЯ СЛУЖБА ГОСУДАРСТВЕННОЙ РЕГИСТРАЦИИ, КАДАСТРА И КАРТОГРАФИИ
Действителен: с 02.08.2024 по 26.10.2025

Земельный участок
вид объекта недвижимости

Лист № 642 раздела 2	Всего листов раздела 2: 696	Всего разделов: 7	Всего листов выписки: 2111

02.08.2025г. № КУВИ-001/2025-147013173	
Кадастровый номер:	16:32:000000:169(Единое землепользование)

лицо, в пользу которого установлены ограничение прав и обременение объекта недвижимости:	Инякин Вячеслав Владимирович, 01.02.1961, с. Андреевка Октябрьского р-на Татарстан, Российская Федерация, СНИЛС 123-410-424 95 Паспорт гражданина Российской Федерации серия 36 06 №512897, выдан 22.08.2006, Жигулевским ГОВД Самарской обл. 423040, Респ. Татарстан, р-н. Нурлатский, г. Нурлат, ул. Г.Кариева, д. 12, кв. 9 Общество с ограниченной ответственностью "Агрофирма "Южная", ИНН: 1632008990
сведения о возможности предоставления третьим лицам персональных данных физического лица	данные отсутствуют
основание государственной регистрации:	Договор аренды земельного участка из земель сельскохозяйственного назначения, находящегося в общей долевой собственности, № 1, выдан 31.05.2006, заключили Тарасов В.В. от имени пайщиков иАфлятунов З.А. от имени ООО "Новый путь", дата государственной регистрации: 25.08.2006, номер государственной регистрации: 16-16-03-004-2006-160.1 Свидетельство о праве на наследство по закону, выдан 14.09.2021 Документ нотариально удостоверен: 14.09.2021 Мубаракшина Г.Н. 16/159-н/16-2021-5-297 Свидетельство о праве на наследство по завещанию, выдан 19.07.2023 Документ нотариально удостоверен: 19.07.2023 нотариус Нурлатского нотариального округа Республики Татарстан Мубаракшина Г.Н. 16/159-н/16-2023-3-1253 Договор дарения 7/3654 доли в праве общей долевой собственности земельного участка, № б/н, выдан 29.09.2023 Свидетельство о праве на наследство по завещанию, выдан 23.01.2024 Документ нотариально удостоверен: 23.01.2024 Щекач И.Ф., нотариусом Нурлатского нотариального округа Республики Татарстан 16/167-н/16-2024-2-47 Свидетельство о праве собственности, № 16/167-н/16-2024-3-279, выдан 23.09.2024, Щекач Ирина Федоровна, нотариус Нурлатского нотариального округа Республики Татарстан Документ нотариально удостоверен: 23.09.2024 Щекач Ирина Федоровна, нотариус Нурлатского нотариального округа Республики Татарстан 16/167-н/16-2024-3-279

ДОКУМЕНТ ПОДПИСАН
ЭЛЕКТРОННОЙ ПОДПИСЬЮ
Сертификат: 009F0BDC181A023B64597F1E2579BEFB50
Владелец: ФЕДЕРАЛЬНАЯ СЛУЖБА ГОСУДАРСТВЕННОЙ РЕГИСТРАЦИИ, КАДАСТРА И КАРТОГРАФИИ
Действителен: с 02.08.2024 по 26.10.2025

полное наименование должности		инициалы, фамилия

Земельный участок
вид объекта недвижимости

Лист № 643 раздела 2	Всего листов раздела 2: 696	Всего разделов: 7	Всего листов выписки: 2111

02.08.2025г. № КУВИ-001/2025-147013173

Кадастровый номер:	16:32:000000:169(Единое землепользование)

			Свидетельство о праве на наследство по закону, № 16/167-н/16-2024-3-280, выдан 23.09.2024, Щекач Ирина Федоровна, нотариус Нурлатского нотариального округа Республики Татарстан Документ нотариально удостоверен: 23.09.2024 Щекач Ирина Федоровна, нотариус Нурлатского нотариального округа Республики Татарстан 16/167-н/16-2024-3-280 Свидетельство о праве собственности, № 16/167-н/16-2024-3-375, выдан 08.10.2024, Щекач Ирина Федоровна, нотариус Нурлатского нотариального округа Республики Татарстан Документ нотариально удостоверен: 08.10.2024 Щекач Ирина Федоровна, нотариус Нурлатского нотариального округа Республики Татарстан 16/167-н/16-2024-3-375 Свидетельство о праве на наследство по закону, № 16/167-н/16-2024-3-376, выдан 08.10.2024, Щекач Ирина Федоровна, нотариус Нурлатского нотариального округа Республики Татарстан Документ нотариально удостоверен: 08.10.2024 Щекач Ирина Федоровна, нотариус Нурлатского нотариального округа Республики Татарстан 16/167-н/16-2024-3-376 Свидетельство о праве на наследство по закону, выдан 16.12.2024 Документ нотариально удостоверен: 16.12.2024 нотариус Нурлатского нотариального округа Республики Татарстан Мубаракшина Г.Н. 16/159-н/16-2024-4-294
		сведения об осуществлении государственной регистрации сделки, права, ограничения права без необходимого в силу закона согласия третьего лица, органа:		данные отсутствуют
		сведения об управляющем залогом и о договоре управления залогом, если такой договор заключен для управления ипотекой:		данные отсутствуют
		сведения о депозитарии, который осуществляет хранение обездвиженной документарной закладной или электронной закладной:		
		ведения о внесении изменений или дополнений в регистрационную запись об ипотеке:		
1	Правообладатель (правообладатели):		1.266	Иванова Валентина Васильевна, 11.03.1969, Гражданка РФ, СНИЛС 089-191-618 08 Паспорт гражданина Российской Федерации серия 36 09 №245324, выдан 21.02.2000, ОВД Челно-Вершинского района Самарской области
	Сведения о возможности предоставления третьим лицам персональных данных физического лица:		1.266.1	данные отсутствуют

ДОКУМЕНТ ПОДПИСАН
ЭЛЕКТРОННОЙ ПОДПИСЬЮ
Сертификат: 009F0BDC181A023B64597F1E2579BEFB50
Владелец: ФЕДЕРАЛЬНАЯ СЛУЖБА ГОСУДАРСТВЕННОЙ РЕГИСТРАЦИИ, КАДАСТРА И КАРТОГРАФИИ
Действителен: с 02.08.2024 по 26.10.2025

полное наименование должности		инициалы, фамилия

Земельный участок
вид объекта недвижимости

Лист № 644 раздела 2	Всего листов раздела 2: 696	Всего разделов: 7	Всего листов выписки: 2111

02.08.2025г. № КУВИ-001/2025-147013173	
Кадастровый номер:	16:32:000000:169(Единое землепользование)

2	Вид, номер, дата и время государственной регистрации права:		2.266	Общая долевая собственность, 1/297 16-16-03-001-2006-463.135 10.04.2006 00:00:00
3	Сведения об осуществлении государственной регистрации сделки, права без необходимого в силу закона согласия третьего лица, органа:		3.266	данные отсутствуют
4	Ограничение прав и обременение объекта недвижимости:			
	4.1	вид:	Аренда	
		дата государственной регистрации:	25.08.2006 00:00:00	
		номер государственной регистрации:	16-16-03-004-2006-160.1	
		срок, на который установлены ограничение прав и обременение объекта недвижимости:	Срок действия с 01.06.2006 по 01.06.2055 с 01.06.2006 по 01.06.2055	
		лицо, в пользу которого установлены ограничение прав и обременение объекта недвижимости:	Инякин Вячеслав Владимирович, 01.02.1961, с. Андреевка Октябрьского р-на Татарстан, Российская Федерация, СНИЛС 123-410-424 95 Паспорт гражданина Российской Федерации серия 36 06 №512897, выдан 22.08.2006, Жигулевским ГОВД Самарской обл. 423040, Респ. Татарстан, р-н. Нурлатский, г. Нурлат, ул. Г.Кариева, д. 12, кв. 9 Общество с ограниченной ответственностью "Агрофирма "Южная", ИНН: 1632008990	
		сведения о возможности предоставления третьим лицам персональных данных физического лица	данные отсутствуют	
		основание государственной регистрации:	Договор аренды земельного участка из земель сельскохозяйственного назначения, находящегося в общей долевой собственности, № 1, выдан 31.05.2006, заключили Тарасов В.В. от имени пайщиков иАфлятунов З.А. от имени ООО "Новый путь", дата государственной регистрации: 25.08.2006, номер государственной регистрации: 16-16-03-004-2006-160.1 Свидетельство о праве на наследство по закону, выдан 14.09.2021 Документ нотариально удостоверен: 14.09.2021 Мубаракшина Г.Н. 16/159-н/16-2021-5-297 Свидетельство о праве на наследство по завещанию, выдан 19.07.2023 Документ нотариально удостоверен: 19.07.2023 нотариус Нурлатского нотариального округа Республики Татарстан Мубаракшина Г.Н. 16/159-н/16-2023-3-1253	

ДОКУМЕНТ ПОДПИСАН
ЭЛЕКТРОННОЙ ПОДПИСЬЮ
Сертификат: 009F0BDC181A023B64597F1E2579BEFB50
Владелец: ФЕДЕРАЛЬНАЯ СЛУЖБА ГОСУДАРСТВЕННОЙ РЕГИСТРАЦИИ, КАДАСТРА И КАРТОГРАФИИ
Действителен: с 02.08.2024 по 26.10.2025

полное наименование должности		инициалы, фамилия

Земельный участок
вид объекта недвижимости

Лист № 645 раздела 2	Всего листов раздела 2: 696	Всего разделов: 7	Всего листов выписки: 2111

02.08.2025г. № КУВИ-001/2025-147013173

Кадастровый номер:	16:32:000000:169(Единое землепользование)

	Договор дарения 7/3654 доли в праве общей долевой собственности земельного участка, № б/н, выдан 29.09.2023 Свидетельство о праве на наследство по завещанию, выдан 23.01.2024 Документ нотариально удостоверен: 23.01.2024 Щекач И.Ф., нотариусом Нурлатского нотариального округа Республики Татарстан 16/167-н/16-2024-2-47 Свидетельство о праве собственности, № 16/167-н/16-2024-3-279, выдан 23.09.2024, Щекач Ирина Федоровна, нотариус Нурлатского нотариального округа Республики Татарстан Документ нотариально удостоверен: 23.09.2024 Щекач Ирина Федоровна, нотариус Нурлатского нотариального округа Республики Татарстан 16/167-н/16-2024-3-279 Свидетельство о праве на наследство по закону, № 16/167-н/16-2024-3-280, выдан 23.09.2024, Щекач Ирина Федоровна, нотариус Нурлатского нотариального округа Республики Татарстан Документ нотариально удостоверен: 23.09.2024 Щекач Ирина Федоровна, нотариус Нурлатского нотариального округа Республики Татарстан 16/167-н/16-2024-3-280 Свидетельство о праве собственности, № 16/167-н/16-2024-3-375, выдан 08.10.2024, Щекач Ирина Федоровна, нотариус Нурлатского нотариального округа Республики Татарстан Документ нотариально удостоверен: 08.10.2024 Щекач Ирина Федоровна, нотариус Нурлатского нотариального округа Республики Татарстан 16/167-н/16-2024-3-375 Свидетельство о праве на наследство по закону, № 16/167-н/16-2024-3-376, выдан 08.10.2024, Щекач Ирина Федоровна, нотариус Нурлатского нотариального округа Республики Татарстан Документ нотариально удостоверен: 08.10.2024 Щекач Ирина Федоровна, нотариус Нурлатского нотариального округа Республики Татарстан 16/167-н/16-2024-3-376 Свидетельство о праве на наследство по закону, выдан 16.12.2024 Документ нотариально удостоверен: 16.12.2024 нотариус Нурлатского нотариального округа Республики Татарстан Мубаракшина Г.Н. 16/159-н/16-2024-4-294
сведения об осуществлении государственной регистрации сделки, права, ограничения права без необходимого в силу закона согласия третьего лица, органа:	данные отсутствуют

ДОКУМЕНТ ПОДПИСАН
ЭЛЕКТРОННОЙ ПОДПИСЬЮ
Сертификат: 009F0BDC181A023B64597F1E2579BEFB50
Владелец: ФЕДЕРАЛЬНАЯ СЛУЖБА ГОСУДАРСТВЕННОЙ РЕГИСТРАЦИИ, КАДАСТРА И КАРТОГРАФИИ
Действителен: с 02.08.2024 по 26.10.2025

полное наименование должности		инициалы, фамилия

Земельный участок
вид объекта недвижимости

Лист № 646 раздела 2	Всего листов раздела 2: 696	Всего разделов: 7	Всего листов выписки: 2111

02.08.2025г. № КУВИ-001/2025-147013173	
Кадастровый номер:	16:32:000000:169(Единое землепользование)

		сведения об управляющем залогом и о договоре управления залогом, если такой договор заключен для управления ипотекой:	данные отсутствуют	
		сведения о депозитарии, который осуществляет хранение обездвиженной документарной закладной или электронной закладной:		
		ведения о внесении изменений или дополнений в регистрационную запись об ипотеке:		
1	Правообладатель (правообладатели):		1.267	Иванова Анастасия Степановна, 15.06.1932, п. Сосновка Октябрьского района ТАССР, Российская Федерация, СНИЛС 091-103-491 27 Паспорт гражданина Российской Федерации серия 92 03 №231584, выдан 31.05.2002, ОВД Нурлатского района Республики Татарстан Республика Татарстан (Татарстан), ул.Ленина, д.15
	Сведения о возможности предоставления третьим лицам персональных данных физического лица:		1.267.1	данные отсутствуют
2	Вид, номер, дата и время государственной регистрации права:		2.267	Общая долевая собственность, 1/297 16-16-03-001-2006-463.133 10.04.2006 00:00:00
3	Сведения об осуществлении государственной регистрации сделки, права без необходимого в силу закона согласия третьего лица, органа:		3.267	данные отсутствуют
4	Ограничение прав и обременение объекта недвижимости:			
	4.1	вид:	Аренда	
		дата государственной регистрации:	25.08.2006 00:00:00	
		номер государственной регистрации:	16-16-03-004-2006-160.1	
		срок, на который установлены ограничение прав и обременение объекта недвижимости:	Срок действия с 01.06.2006 по 01.06.2055 с 01.06.2006 по 01.06.2055	
		лицо, в пользу которого установлены ограничение прав и обременение объекта недвижимости:	Инякин Вячеслав Владимирович, 01.02.1961, с. Андреевка Октябрьского р-на Татарстан, Российская Федерация, СНИЛС 123-410-424 95 Паспорт гражданина Российской Федерации серия 36 06 №512897, выдан 22.08.2006, Жигулевским ГОВД Самарской обл. 423040, Респ. Татарстан, р-н. Нурлатский, г. Нурлат, ул. Г.Кариева, д. 12, кв. 9 Общество с ограниченной ответственностью "Агрофирма "Южная", ИНН: 1632008990	

ДОКУМЕНТ ПОДПИСАН
ЭЛЕКТРОННОЙ ПОДПИСЬЮ
Сертификат: 009F0BDC181A023B64597F1E2579BEFB50
Владелец: ФЕДЕРАЛЬНАЯ СЛУЖБА ГОСУДАРСТВЕННОЙ РЕГИСТРАЦИИ, КАДАСТРА И КАРТОГРАФИИ
Действителен: с 02.08.2024 по 26.10.2025

полное наименование должности		инициалы, фамилия

Земельный участок
вид объекта недвижимости

Лист № 647 раздела 2	Всего листов раздела 2: 696	Всего разделов: 7	Всего листов выписки: 2111

02.08.2025г. № КУВИ-001/2025-147013173	
Кадастровый номер:	16:32:000000:169(Единое землепользование)

сведения о возможности предоставления третьим лицам персональных данных физического лица	данные отсутствуют
основание государственной регистрации:	Договор аренды земельного участка из земель сельскохозяйственного назначения, находящегося в общей долевой собственности, № 1, выдан 31.05.2006, заключили Тарасов В.В. от имени пайщиков иАфлятунов З.А. от имени ООО "Новый путь", дата государственной регистрации: 25.08.2006, номер государственной регистрации: 16-16-03-004-2006-160.1 Свидетельство о праве на наследство по закону, выдан 14.09.2021 Документ нотариально удостоверен: 14.09.2021 Мубаракшина Г.Н. 16/159-н/16-2021-5-297 Свидетельство о праве на наследство по завещанию, выдан 19.07.2023 Документ нотариально удостоверен: 19.07.2023 нотариус Нурлатского нотариального округа Республики Татарстан Мубаракшина Г.Н. 16/159-н/16-2023-3-1253 Договор дарения 7/3654 доли в праве общей долевой собственности земельного участка, № б/н, выдан 29.09.2023 Свидетельство о праве на наследство по завещанию, выдан 23.01.2024 Документ нотариально удостоверен: 23.01.2024 Щекач И.Ф., нотариусом Нурлатского нотариального округа Республики Татарстан 16/167-н/16-2024-2-47 Свидетельство о праве собственности, № 16/167-н/16-2024-3-279, выдан 23.09.2024, Щекач Ирина Федоровна, нотариус Нурлатского нотариального округа Республики Татарстан Документ нотариально удостоверен: 23.09.2024 Щекач Ирина Федоровна, нотариус Нурлатского нотариального округа Республики Татарстан 16/167-н/16-2024-3-279 Свидетельство о праве на наследство по закону, № 16/167-н/16-2024-3-280, выдан 23.09.2024, Щекач Ирина Федоровна, нотариус Нурлатского нотариального округа Республики Татарстан Документ нотариально удостоверен: 23.09.2024 Щекач Ирина Федоровна, нотариус Нурлатского нотариального округа Республики Татарстан 16/167-н/16-2024-3-280

ДОКУМЕНТ ПОДПИСАН
ЭЛЕКТРОННОЙ ПОДПИСЬЮ
Сертификат: 009F0BDC181A023B64597F1E2579BEFB50
Владелец: ФЕДЕРАЛЬНАЯ СЛУЖБА ГОСУДАРСТВЕННОЙ РЕГИСТРАЦИИ, КАДАСТРА И КАРТОГРАФИИ
Действителен: с 02.08.2024 по 26.10.2025

полное наименование должности		инициалы, фамилия

Земельный участок			
вид объекта недвижимости			
Лист № 648 раздела 2	Всего листов раздела 2: 696	Всего разделов: 7	Всего листов выписки: 2111

02.08.2025г. № КУВИ-001/2025-147013173	
Кадастровый номер:	16:32:000000:169(Единое землепользование)

			Свидетельство о праве собственности, № 16/167-н/16-2024-3-375, выдан 08.10.2024, Щекач Ирина Федоровна, нотариус Нурлатского нотариального округа Республики Татарстан Документ нотариально удостоверен: 08.10.2024 Щекач Ирина Федоровна, нотариус Нурлатского нотариального округа Республики Татарстан 16/167-н/16-2024-3-375 Свидетельство о праве на наследство по закону, № 16/167-н/16-2024-3-376, выдан 08.10.2024, Щекач Ирина Федоровна, нотариус Нурлатского нотариального округа Республики Татарстан Документ нотариально удостоверен: 08.10.2024 Щекач Ирина Федоровна, нотариус Нурлатского нотариального округа Республики Татарстан 16/167-н/16-2024-3-376 Свидетельство о праве на наследство по закону, выдан 16.12.2024 Документ нотариально удостоверен: 16.12.2024 нотариус Нурлатского нотариального округа Республики Татарстан Мубаракшина Г.Н. 16/159-н/16-2024-4-294
		сведения об осуществлении государственной регистрации сделки, права, ограничения права без необходимого в силу закона согласия третьего лица, органа:		данные отсутствуют
		сведения об управляющем залогом и о договоре управления залогом, если такой договор заключен для управления ипотекой:		данные отсутствуют
		сведения о депозитарии, который осуществляет хранение обездвиженной документарной закладной или электронной закладной:		
		ведения о внесении изменений или дополнений в регистрационную запись об ипотеке:		
1	Правообладатель (правообладатели):		1.268	Иванов Петр Николаевич, 03.07.1977, с. Андреевка Октябрьского района ТАССР, Российская Федерация, СНИЛС 112-122-965 99 Паспорт гражданина Российской Федерации серия 92 03 №231429, выдан 30.05.2002, ОВД Нурлатского района Республики Татарстан Республика Татарстан (Татарстан), Нурлатский район, с.Андреевка, ул.Ленина, д.47, кв.2
	Сведения о возможности предоставления третьим лицам персональных данных физического лица:		1.268.1	данные отсутствуют
2	Вид, номер, дата и время государственной регистрации права:		2.268	Общая долевая собственность, 1/297 16-16-03-001-2006-463.131 10.04.2006 00:00:00

ДОКУМЕНТ ПОДПИСАН
ЭЛЕКТРОННОЙ ПОДПИСЬЮ
Сертификат: 009F0BDC181A023B64597F1E2579BEFB50
Владелец: ФЕДЕРАЛЬНАЯ СЛУЖБА ГОСУДАРСТВЕННОЙ РЕГИСТРАЦИИ, КАДАСТРА И КАРТОГРАФИИ
Действителен: с 02.08.2024 по 26.10.2025

полное наименование должности		инициалы, фамилия

Земельный участок
вид объекта недвижимости

Лист № 649 раздела 2	Всего листов раздела 2: 696	Всего разделов: 7	Всего листов выписки: 2111

02.08.2025г. № КУВИ-001/2025-147013173	
Кадастровый номер:	16:32:000000:169(Единое землепользование)

3	Сведения об осуществлении государственной регистрации сделки, права без необходимого в силу закона согласия третьего лица, органа:		3.268	данные отсутствуют
4	Ограничение прав и обременение объекта недвижимости:			
	4.1	вид:		Аренда
		дата государственной регистрации:		25.08.2006 00:00:00
		номер государственной регистрации:		16-16-03-004-2006-160.1
		срок, на который установлены ограничение прав и обременение объекта недвижимости:		Срок действия с 01.06.2006 по 01.06.2055 с 01.06.2006 по 01.06.2055
		лицо, в пользу которого установлены ограничение прав и обременение объекта недвижимости:		Инякин Вячеслав Владимирович, 01.02.1961, с. Андреевка Октябрьского р-на Татарстан, Российская Федерация, СНИЛС 123-410-424 95 Паспорт гражданина Российской Федерации серия 36 06 №512897, выдан 22.08.2006, Жигулевским ГОВД Самарской обл. 423040, Респ. Татарстан, р-н. Нурлатский, г. Нурлат, ул. Г.Кариева, д. 12, кв. 9 Общество с ограниченной ответственностью "Агрофирма "Южная", ИНН: 1632008990
		сведения о возможности предоставления третьим лицам персональных данных физического лица		данные отсутствуют
		основание государственной регистрации:		Договор аренды земельного участка из земель сельскохозяйственного назначения, находящегося в общей долевой собственности, № 1, выдан 31.05.2006, заключили Тарасов В.В. от имени пайщиков иАфлятунов З.А. от имени ООО "Новый путь", дата государственной регистрации: 25.08.2006, номер государственной регистрации: 16-16-03-004-2006-160.1 Свидетельство о праве на наследство по закону, выдан 14.09.2021 Документ нотариально удостоверен: 14.09.2021 Мубаракшина Г.Н. 16/159-н/16-2021-5-297 Свидетельство о праве на наследство по завещанию, выдан 19.07.2023 Документ нотариально удостоверен: 19.07.2023 нотариус Нурлатского нотариального округа Республики Татарстан Мубаракшина Г.Н. 16/159-н/16-2023-3-1253 Договор дарения 7/3654 доли в праве общей долевой собственности земельного участка, № б/н, выдан 29.09.2023

ДОКУМЕНТ ПОДПИСАН
ЭЛЕКТРОННОЙ ПОДПИСЬЮ
Сертификат: 009F0BDC181A023B64597F1E2579BEFB50
Владелец: ФЕДЕРАЛЬНАЯ СЛУЖБА ГОСУДАРСТВЕННОЙ РЕГИСТРАЦИИ, КАДАСТРА И КАРТОГРАФИИ
Действителен: с 02.08.2024 по 26.10.2025

полное наименование должности		инициалы, фамилия

Земельный участок
вид объекта недвижимости

Лист № 650 раздела 2	Всего листов раздела 2: 696	Всего разделов: 7	Всего листов выписки: 2111

02.08.2025г. № КУВИ-001/2025-147013173	
Кадастровый номер:	16:32:000000:169(Единое землепользование)

	Свидетельство о праве на наследство по завещанию, выдан 23.01.2024 Документ нотариально удостоверен: 23.01.2024 Щекач И.Ф., нотариусом Нурлатского нотариального округа Республики Татарстан 16/167-н/16-2024-2-47 Свидетельство о праве собственности, № 16/167-н/16-2024-3-279, выдан 23.09.2024, Щекач Ирина Федоровна, нотариус Нурлатского нотариального округа Республики Татарстан Документ нотариально удостоверен: 23.09.2024 Щекач Ирина Федоровна, нотариус Нурлатского нотариального округа Республики Татарстан 16/167-н/16-2024-3-279 Свидетельство о праве на наследство по закону, № 16/167-н/16-2024-3-280, выдан 23.09.2024, Щекач Ирина Федоровна, нотариус Нурлатского нотариального округа Республики Татарстан Документ нотариально удостоверен: 23.09.2024 Щекач Ирина Федоровна, нотариус Нурлатского нотариального округа Республики Татарстан 16/167-н/16-2024-3-280 Свидетельство о праве собственности, № 16/167-н/16-2024-3-375, выдан 08.10.2024, Щекач Ирина Федоровна, нотариус Нурлатского нотариального округа Республики Татарстан Документ нотариально удостоверен: 08.10.2024 Щекач Ирина Федоровна, нотариус Нурлатского нотариального округа Республики Татарстан 16/167-н/16-2024-3-375 Свидетельство о праве на наследство по закону, № 16/167-н/16-2024-3-376, выдан 08.10.2024, Щекач Ирина Федоровна, нотариус Нурлатского нотариального округа Республики Татарстан Документ нотариально удостоверен: 08.10.2024 Щекач Ирина Федоровна, нотариус Нурлатского нотариального округа Республики Татарстан 16/167-н/16-2024-3-376 Свидетельство о праве на наследство по закону, выдан 16.12.2024 Документ нотариально удостоверен: 16.12.2024 нотариус Нурлатского нотариального округа Республики Татарстан Мубаракшина Г.Н. 16/159-н/16-2024-4-294
сведения об осуществлении государственной регистрации сделки, права, ограничения права без необходимого в силу закона согласия третьего лица, органа:	данные отсутствуют
сведения об управляющем залогом и о договоре управления залогом, если такой договор заключен для управления ипотекой:	данные отсутствуют

ДОКУМЕНТ ПОДПИСАН
ЭЛЕКТРОННОЙ ПОДПИСЬЮ
Сертификат: 009F0BDC181A023B64597F1E2579BEFB50
Владелец: ФЕДЕРАЛЬНАЯ СЛУЖБА ГОСУДАРСТВЕННОЙ РЕГИСТРАЦИИ, КАДАСТРА И КАРТОГРАФИИ
Действителен: с 02.08.2024 по 26.10.2025

полное наименование должности		инициалы, фамилия

Земельный участок
вид объекта недвижимости

Лист № 651 раздела 2	Всего листов раздела 2: 696	Всего разделов: 7	Всего листов выписки: 2111

02.08.2025г. № КУВИ-001/2025-147013173	
Кадастровый номер:	16:32:000000:169(Единое землепользование)

		сведения о депозитарии, который осуществляет хранение обездвиженной документарной закладной или электронной закладной:		
		ведения о внесении изменений или дополнений в регистрационную запись об ипотеке:		
1	Правообладатель (правообладатели):		1.269	Абрамова Вера Аркадьевна, 01.01.1967, сел. Андреевка Октябрьского района ТАССР, Российская Федерация, СНИЛС 048-226-730 60 Паспорт гражданина Российской Федерации серия 92 11 №285383, выдан 26.01.2012, Отделением УФМС России по Республике Татарстан в Нурлатском районе
	Сведения о возможности предоставления третьим лицам персональных данных физического лица:		1.269.1	данные отсутствуют
2	Вид, номер, дата и время государственной регистрации права:		2.269	Общая долевая собственность, 1/297 16-16-03-001-2006-463.13 10.04.2006 00:00:00
3	Сведения об осуществлении государственной регистрации сделки, права без необходимого в силу закона согласия третьего лица, органа:		3.269	данные отсутствуют
4	Ограничение прав и обременение объекта недвижимости:			
	4.1	вид:	Аренда	
		дата государственной регистрации:	25.08.2006 00:00:00	
		номер государственной регистрации:	16-16-03-004-2006-160.1	
		срок, на который установлены ограничение прав и обременение объекта недвижимости:	Срок действия с 01.06.2006 по 01.06.2055 с 01.06.2006 по 01.06.2055	
		лицо, в пользу которого установлены ограничение прав и обременение объекта недвижимости:	Инякин Вячеслав Владимирович, 01.02.1961, с. Андреевка Октябрьского р-на Татарстан, Российская Федерация, СНИЛС 123-410-424 95 Паспорт гражданина Российской Федерации серия 36 06 №512897, выдан 22.08.2006, Жигулевским ГОВД Самарской обл. 423040, Респ. Татарстан, р-н. Нурлатский, г. Нурлат, ул. Г.Кариева, д. 12, кв. 9 Общество с ограниченной ответственностью "Агрофирма "Южная", ИНН: 1632008990	
		сведения о возможности предоставления третьим лицам персональных данных физического лица	данные отсутствуют	

ДОКУМЕНТ ПОДПИСАН
ЭЛЕКТРОННОЙ ПОДПИСЬЮ
Сертификат: 009F0BDC181A023B64597F1E2579BEFB50
Владелец: ФЕДЕРАЛЬНАЯ СЛУЖБА ГОСУДАРСТВЕННОЙ РЕГИСТРАЦИИ, КАДАСТРА И КАРТОГРАФИИ
Действителен: с 02.08.2024 по 26.10.2025

полное наименование должности		инициалы, фамилия

Земельный участок
вид объекта недвижимости

Лист № 652 раздела 2	Всего листов раздела 2: 696	Всего разделов: 7	Всего листов выписки: 2111

02.08.2025г. № КУВИ-001/2025-147013173	
Кадастровый номер:	16:32:000000:169(Единое землепользование)

основание государственной регистрации:	Договор аренды земельного участка из земель сельскохозяйственного назначения, находящегося в общей долевой собственности, № 1, выдан 31.05.2006, заключили Тарасов В.В. от имени пайщиков иАфлятунов З.А. от имени ООО "Новый путь", дата государственной регистрации: 25.08.2006, номер государственной регистрации: 16-16-03-004-2006-160.1 Свидетельство о праве на наследство по закону, выдан 14.09.2021 Документ нотариально удостоверен: 14.09.2021 Мубаракшина Г.Н. 16/159-н/16-2021-5-297 Свидетельство о праве на наследство по завещанию, выдан 19.07.2023 Документ нотариально удостоверен: 19.07.2023 нотариус Нурлатского нотариального округа Республики Татарстан Мубаракшина Г.Н. 16/159-н/16-2023-3-1253 Договор дарения 7/3654 доли в праве общей долевой собственности земельного участка, № б/н, выдан 29.09.2023 Свидетельство о праве на наследство по завещанию, выдан 23.01.2024 Документ нотариально удостоверен: 23.01.2024 Щекач И.Ф., нотариусом Нурлатского нотариального округа Республики Татарстан 16/167-н/16-2024-2-47 Свидетельство о праве собственности, № 16/167-н/16-2024-3-279, выдан 23.09.2024, Щекач Ирина Федоровна, нотариус Нурлатского нотариального округа Республики Татарстан Документ нотариально удостоверен: 23.09.2024 Щекач Ирина Федоровна, нотариус Нурлатского нотариального округа Республики Татарстан 16/167-н/16-2024-3-279 Свидетельство о праве на наследство по закону, № 16/167-н/16-2024-3-280, выдан 23.09.2024, Щекач Ирина Федоровна, нотариус Нурлатского нотариального округа Республики Татарстан Документ нотариально удостоверен: 23.09.2024 Щекач Ирина Федоровна, нотариус Нурлатского нотариального округа Республики Татарстан 16/167-н/16-2024-3-280 Свидетельство о праве собственности, № 16/167-н/16-2024-3-375, выдан 08.10.2024, Щекач Ирина Федоровна, нотариус Нурлатского нотариального округа Республики Татарстан Документ нотариально удостоверен: 08.10.2024 Щекач Ирина Федоровна, нотариус Нурлатского нотариального округа Республики Татарстан 16/167-н/16-2024-3-375

ДОКУМЕНТ ПОДПИСАН
ЭЛЕКТРОННОЙ ПОДПИСЬЮ
Сертификат: 009F0BDC181A023B64597F1E2579BEFB50
Владелец: ФЕДЕРАЛЬНАЯ СЛУЖБА ГОСУДАРСТВЕННОЙ РЕГИСТРАЦИИ, КАДАСТРА И КАРТОГРАФИИ
Действителен: с 02.08.2024 по 26.10.2025

полное наименование должности		инициалы, фамилия

Земельный участок
вид объекта недвижимости

Лист № 653 раздела 2	Всего листов раздела 2: 696	Всего разделов: 7	Всего листов выписки: 2111

02.08.2025г. № КУВИ-001/2025-147013173

Кадастровый номер:	16:32:000000:169(Единое землепользование)

			Свидетельство о праве на наследство по закону, № 16/167-н/16-2024-3-376, выдан 08.10.2024, Щекач Ирина Федоровна, нотариус Нурлатского нотариального округа Республики Татарстан Документ нотариально удостоверен: 08.10.2024 Щекач Ирина Федоровна, нотариус Нурлатского нотариального округа Республики Татарстан 16/167-н/16-2024-3-376 Свидетельство о праве на наследство по закону, выдан 16.12.2024 Документ нотариально удостоверен: 16.12.2024 нотариус Нурлатского нотариального округа Республики Татарстан Мубаракшина Г.Н. 16/159-н/16-2024-4-294	
		сведения об осуществлении государственной регистрации сделки, права, ограничения права без необходимого в силу закона согласия третьего лица, органа:	данные отсутствуют	
		сведения об управляющем залогом и о договоре управления залогом, если такой договор заключен для управления ипотекой:	данные отсутствуют	
		сведения о депозитарии, который осуществляет хранение обездвиженной документарной закладной или электронной закладной:		
		ведения о внесении изменений или дополнений в регистрационную запись об ипотеке:		
1	Правообладатель (правообладатели):		1.270	Иванов Владимир Федорович, 07.02.1978, сел.Андреевка Октябрьского района ТАССР, Гражданин РФ, СНИЛС 078-261-230 69 Паспорт гражданина Российской Федерации серия 92 03 №978292, выдан 27.12.2002, ОВД Нурлатского района Республики Татарстан
	Сведения о возможности предоставления третьим лицам персональных данных физического лица:		1.270.1	данные отсутствуют
2	Вид, номер, дата и время государственной регистрации права:		2.270	Общая долевая собственность, 1/297 16-16-03-001-2006-463.128 10.04.2006 00:00:00
3	Сведения об осуществлении государственной регистрации сделки, права без необходимого в силу закона согласия третьего лица, органа:		3.270	данные отсутствуют
4	Ограничение прав и обременение объекта недвижимости:			
	4.1	вид:	Аренда	
		дата государственной регистрации:	25.08.2006 00:00:00	

ДОКУМЕНТ ПОДПИСАН
ЭЛЕКТРОННОЙ ПОДПИСЬЮ
Сертификат: 009F0BDC181A023B64597F1E2579BEFB50
Владелец: ФЕДЕРАЛЬНАЯ СЛУЖБА ГОСУДАРСТВЕННОЙ РЕГИСТРАЦИИ, КАДАСТРА И КАРТОГРАФИИ
Действителен: с 02.08.2024 по 26.10.2025

полное наименование должности		инициалы, фамилия

Земельный участок
вид объекта недвижимости

Лист № 654 раздела 2	Всего листов раздела 2: 696	Всего разделов: 7	Всего листов выписки: 2111

02.08.2025г. № КУВИ-001/2025-147013173

Кадастровый номер:	16:32:000000:169(Единое землепользование)

номер государственной регистрации:	16-16-03-004-2006-160.1
срок, на который установлены ограничение прав и обременение объекта недвижимости:	Срок действия с 01.06.2006 по 01.06.2055 с 01.06.2006 по 01.06.2055
лицо, в пользу которого установлены ограничение прав и обременение объекта недвижимости:	Инякин Вячеслав Владимирович, 01.02.1961, с. Андреевка Октябрьского р-на Татарстан, Российская Федерация, СНИЛС 123-410-424 95 Паспорт гражданина Российской Федерации серия 36 06 №512897, выдан 22.08.2006, Жигулевским ГОВД Самарской обл. 423040, Респ. Татарстан, р-н. Нурлатский, г. Нурлат, ул. Г.Кариева, д. 12, кв. 9 Общество с ограниченной ответственностью "Агрофирма "Южная", ИНН: 1632008990
сведения о возможности предоставления третьим лицам персональных данных физического лица	данные отсутствуют
основание государственной регистрации:	Договор аренды земельного участка из земель сельскохозяйственного назначения, находящегося в общей долевой собственности, № 1, выдан 31.05.2006, заключили Тарасов В.В. от имени пайщиков иАфлятунов З.А. от имени ООО "Новый путь", дата государственной регистрации: 25.08.2006, номер государственной регистрации: 16-16-03-004-2006-160.1 Свидетельство о праве на наследство по закону, выдан 14.09.2021 Документ нотариально удостоверен: 14.09.2021 Мубаракшина Г.Н. 16/159-н/16-2021-5-297 Свидетельство о праве на наследство по завещанию, выдан 19.07.2023 Документ нотариально удостоверен: 19.07.2023 нотариус Нурлатского нотариального округа Республики Татарстан Мубаракшина Г.Н. 16/159-н/16-2023-3-1253 Договор дарения 7/3654 доли в праве общей долевой собственности земельного участка, № б/н, выдан 29.09.2023 Свидетельство о праве на наследство по завещанию, выдан 23.01.2024 Документ нотариально удостоверен: 23.01.2024 Щекач И.Ф., нотариусом Нурлатского нотариального округа Республики Татарстан 16/167-н/16-2024-2-47

полное наименование должности		инициалы, фамилия

ДОКУМЕНТ ПОДПИСАН
ЭЛЕКТРОННОЙ ПОДПИСЬЮ
Сертификат: 009F0BDC181A023B64597F1E2579BEFB50
Владелец: ФЕДЕРАЛЬНАЯ СЛУЖБА ГОСУДАРСТВЕННОЙ РЕГИСТРАЦИИ, КАДАСТРА И КАРТОГРАФИИ
Действителен: с 02.08.2024 по 26.10.2025

Земельный участок
вид объекта недвижимости

Лист № 655 раздела 2	Всего листов раздела 2: 696	Всего разделов: 7	Всего листов выписки: 2111

02.08.2025г. № КУВИ-001/2025-147013173	
Кадастровый номер:	16:32:000000:169(Единое землепользование)

	Свидетельство о праве собственности, № 16/167-н/16-2024-3-279, выдан 23.09.2024, Щекач Ирина Федоровна, нотариус Нурлатского нотариального округа Республики Татарстан Документ нотариально удостоверен: 23.09.2024 Щекач Ирина Федоровна, нотариус Нурлатского нотариального округа Республики Татарстан 16/167-н/16-2024-3-279 Свидетельство о праве на наследство по закону, № 16/167-н/16-2024-3-280, выдан 23.09.2024, Щекач Ирина Федоровна, нотариус Нурлатского нотариального округа Республики Татарстан Документ нотариально удостоверен: 23.09.2024 Щекач Ирина Федоровна, нотариус Нурлатского нотариального округа Республики Татарстан 16/167-н/16-2024-3-280 Свидетельство о праве собственности, № 16/167-н/16-2024-3-375, выдан 08.10.2024, Щекач Ирина Федоровна, нотариус Нурлатского нотариального округа Республики Татарстан Документ нотариально удостоверен: 08.10.2024 Щекач Ирина Федоровна, нотариус Нурлатского нотариального округа Республики Татарстан 16/167-н/16-2024-3-375 Свидетельство о праве на наследство по закону, № 16/167-н/16-2024-3-376, выдан 08.10.2024, Щекач Ирина Федоровна, нотариус Нурлатского нотариального округа Республики Татарстан Документ нотариально удостоверен: 08.10.2024 Щекач Ирина Федоровна, нотариус Нурлатского нотариального округа Республики Татарстан 16/167-н/16-2024-3-376 Свидетельство о праве на наследство по закону, выдан 16.12.2024 Документ нотариально удостоверен: 16.12.2024 нотариус Нурлатского нотариального округа Республики Татарстан Мубаракшина Г.Н. 16/159-н/16-2024-4-294
сведения об осуществлении государственной регистрации сделки, права, ограничения права без необходимого в силу закона согласия третьего лица, органа:	данные отсутствуют
сведения об управляющем залогом и о договоре управления залогом, если такой договор заключен для управления ипотекой:	данные отсутствуют
сведения о депозитарии, который осуществляет хранение обездвиженной документарной закладной или электронной закладной:	
ведения о внесении изменений или дополнений в регистрационную запись об ипотеке:	

полное наименование должности	ДОКУМЕНТ ПОДПИСАН ЭЛЕКТРОННОЙ ПОДПИСЬЮ Сертификат: 009F0BDC181A023B64597F1E2579BEFB50 Владелец: ФЕДЕРАЛЬНАЯ СЛУЖБА ГОСУДАРСТВЕННОЙ РЕГИСТРАЦИИ, КАДАСТРА И КАРТОГРАФИИ Действителен: с 02.08.2024 по 26.10.2025	инициалы, фамилия

Земельный участок
вид объекта недвижимости

Лист № 656 раздела 2	Всего листов раздела 2: 696	Всего разделов: 7	Всего листов выписки: 2111

02.08.2025г. № КУВИ-001/2025-147013173	
Кадастровый номер:	16:32:000000:169(Единое землепользование)

1	Правообладатель (правообладатели):		1.271	Иванов Владимир Александрович, 22.04.1966, сел. Андреевка Октябрьского района ТАССР, Российская Федерация, СНИЛС 048-267-826 91 Паспорт гражданина Российской Федерации серия 92 11 №242783, выдан 03.08.2011, Отделением УФМС России по РТ в Нурлатском районе Республика Татарстан (Татарстан), Нурлатский район, с.Андреевка, ул.Полевая, д.14
	Сведения о возможности предоставления третьим лицам персональных данных физического лица:		1.271.1	данные отсутствуют
2	Вид, номер, дата и время государственной регистрации права:		2.271	Общая долевая собственность, 1/297 16-16-03-001-2006-463.127 10.04.2006 00:00:00
3	Сведения об осуществлении государственной регистрации сделки, права без необходимого в силу закона согласия третьего лица, органа:		3.271	данные отсутствуют
4	Ограничение прав и обременение объекта недвижимости:			
	4.1	вид:	Аренда	
		дата государственной регистрации:	25.08.2006 00:00:00	
		номер государственной регистрации:	16-16-03-004-2006-160.1	
		срок, на который установлены ограничение прав и обременение объекта недвижимости:	Срок действия с 01.06.2006 по 01.06.2055 с 01.06.2006 по 01.06.2055	
		лицо, в пользу которого установлены ограничение прав и обременение объекта недвижимости:	Инякин Вячеслав Владимирович, 01.02.1961, с. Андреевка Октябрьского р-на Татарстан, Российская Федерация, СНИЛС 123-410-424 95 Паспорт гражданина Российской Федерации серия 36 06 №512897, выдан 22.08.2006, Жигулевским ГОВД Самарской обл. 423040, Респ. Татарстан, р-н. Нурлатский, г. Нурлат, ул. Г.Кариева, д. 12, кв. 9 Общество с ограниченной ответственностью "Агрофирма "Южная", ИНН: 1632008990	
		сведения о возможности предоставления третьим лицам персональных данных физического лица	данные отсутствуют	
		основание государственной регистрации:	Договор аренды земельного участка из земель сельскохозяйственного назначения, находящегося в общей долевой собственности, № 1, выдан 31.05.2006, заключили Тарасов В.В. от имени пайщиков иАфлятунов З.А. от имени ООО "Новый путь", дата государственной регистрации: 25.08.2006, номер государственной регистрации: 16-16-03-004-2006-160.1	

ДОКУМЕНТ ПОДПИСАН
ЭЛЕКТРОННОЙ ПОДПИСЬЮ
Сертификат: 009F0BDC181A023B64597F1E2579BEFB50
Владелец: ФЕДЕРАЛЬНАЯ СЛУЖБА ГОСУДАРСТВЕННОЙ РЕГИСТРАЦИИ, КАДАСТРА И КАРТОГРАФИИ
Действителен: с 02.08.2024 по 26.10.2025

полное наименование должности		инициалы, фамилия

Земельный участок
вид объекта недвижимости

Лист № 657 раздела 2	Всего листов раздела 2: 696	Всего разделов: 7	Всего листов выписки: 2111

02.08.2025г. № КУВИ-001/2025-147013173	
Кадастровый номер:	16:32:000000:169(Единое землепользование)

Свидетельство о праве на наследство по закону, выдан 14.09.2021
Документ нотариально удостоверен: 14.09.2021 Мубаракшина Г.Н. 16/159-н/16-2021-5-297

Свидетельство о праве на наследство по завещанию, выдан 19.07.2023
Документ нотариально удостоверен: 19.07.2023 нотариус Нурлатского нотариального округа Республики Татарстан Мубаракшина Г.Н. 16/159-н/16-2023-3-1253

Договор дарения 7/3654 доли в праве общей долевой собственности земельного участка, № б/н, выдан 29.09.2023

Свидетельство о праве на наследство по завещанию, выдан 23.01.2024
Документ нотариально удостоверен: 23.01.2024 Щекач И.Ф., нотариусом Нурлатского нотариального округа Республики Татарстан 16/167-н/16-2024-2-47

Свидетельство о праве собственности, № 16/167-н/16-2024-3-279, выдан 23.09.2024, Щекач Ирина Федоровна, нотариус Нурлатского нотариального округа Республики Татарстан
Документ нотариально удостоверен: 23.09.2024 Щекач Ирина Федоровна, нотариус Нурлатского нотариального округа Республики Татарстан 16/167-н/16-2024-3-279

Свидетельство о праве на наследство по закону, № 16/167-н/16-2024-3-280, выдан 23.09.2024, Щекач Ирина Федоровна, нотариус Нурлатского нотариального округа Республики Татарстан
Документ нотариально удостоверен: 23.09.2024 Щекач Ирина Федоровна, нотариус Нурлатского нотариального округа Республики Татарстан 16/167-н/16-2024-3-280

Свидетельство о праве собственности, № 16/167-н/16-2024-3-375, выдан 08.10.2024, Щекач Ирина Федоровна, нотариус Нурлатского нотариального округа Республики Татарстан
Документ нотариально удостоверен: 08.10.2024 Щекач Ирина Федоровна, нотариус Нурлатского нотариального округа Республики Татарстан 16/167-н/16-2024-3-375

Свидетельство о праве на наследство по закону, № 16/167-н/16-2024-3-376, выдан 08.10.2024, Щекач Ирина Федоровна, нотариус Нурлатского нотариального округа Республики Татарстан
Документ нотариально удостоверен: 08.10.2024 Щекач Ирина Федоровна, нотариус Нурлатского нотариального округа Республики Татарстан 16/167-н/16-2024-3-376

ДОКУМЕНТ ПОДПИСАН
ЭЛЕКТРОННОЙ ПОДПИСЬЮ
Сертификат: 009F0BDC181A023B64597F1E2579BEFB50
Владелец: ФЕДЕРАЛЬНАЯ СЛУЖБА ГОСУДАРСТВЕННОЙ РЕГИСТРАЦИИ, КАДАСТРА И КАРТОГРАФИИ
Действителен: с 02.08.2024 по 26.10.2025

полное наименование должности		инициалы, фамилия

Земельный участок
вид объекта недвижимости

Лист № 658 раздела 2	Всего листов раздела 2: 696	Всего разделов: 7	Всего листов выписки: 2111

02.08.2025г. № КУВИ-001/2025-147013173

Кадастровый номер:	16:32:000000:169(Единое землепользование)

			Свидетельство о праве на наследство по закону, выдан 16.12.2024 Документ нотариально удостоверен: 16.12.2024 нотариус Нурлатского нотариального округа Республики Татарстан Мубаракшина Г.Н. 16/159-н/16-2024-4-294	
		сведения об осуществлении государственной регистрации сделки, права, ограничения права без необходимого в силу закона согласия третьего лица, органа:	данные отсутствуют	
		сведения об управляющем залогом и о договоре управления залогом, если такой договор заключен для управления ипотекой:	данные отсутствуют	
		сведения о депозитарии, который осуществляет хранение обездвиженной документарной закладной или электронной закладной:		
		ведения о внесении изменений или дополнений в регистрационную запись об ипотеке:		
1	Правообладатель (правообладатели):		1.272	Иванов Виталий Аркадьевич, 29.11.1973, дер. Андреевка Октябрьского района ТАССР, Российская Федерация, СНИЛС 048-227-288 67 Паспорт гражданина Российской Федерации серия 92 18 №490766, выдан 14.12.2018, МВД по Республике Татарстан Республика Татарстан (Татарстан), Нурлатский район, д.Андреевка, ул.Ленина, д.43, кв.1
	Сведения о возможности предоставления третьим лицам персональных данных физического лица:		1.272.1	данные отсутствуют
2	Вид, номер, дата и время государственной регистрации права:		2.272	Общая долевая собственность, 1/297 16-16-03-001-2006-463.126 10.04.2006 00:00:00
3	Сведения об осуществлении государственной регистрации сделки, права без необходимого в силу закона согласия третьего лица, органа:		3.272	данные отсутствуют
4	Ограничение прав и обременение объекта недвижимости:			
	4.1	вид:	Аренда	
		дата государственной регистрации:	25.08.2006 00:00:00	
		номер государственной регистрации:	16-16-03-004-2006-160.1	
		срок, на который установлены ограничение прав и обременение объекта недвижимости:	Срок действия с 01.06.2006 по 01.06.2055 с 01.06.2006 по 01.06.2055	

ДОКУМЕНТ ПОДПИСАН
ЭЛЕКТРОННОЙ ПОДПИСЬЮ
Сертификат: 009F0BDC181A023B64597F1E2579BEFB50
Владелец: ФЕДЕРАЛЬНАЯ СЛУЖБА ГОСУДАРСТВЕННОЙ РЕГИСТРАЦИИ, КАДАСТРА И КАРТОГРАФИИ
Действителен: с 02.08.2024 по 26.10.2025

полное наименование должности	инициалы, фамилия

Земельный участок
вид объекта недвижимости

Лист № 659 раздела 2	Всего листов раздела 2: 696	Всего разделов: 7	Всего листов выписки: 2111

02.08.2025г. № КУВИ-001/2025-147013173

Кадастровый номер:	16:32:000000:169(Единое землепользование)

лицо, в пользу которого установлены ограничение прав и обременение объекта недвижимости:	Инякин Вячеслав Владимирович, 01.02.1961, с. Андреевка Октябрьского р-на Татарстан, Российская Федерация, СНИЛС 123-410-424 95 Паспорт гражданина Российской Федерации серия 36 06 №512897, выдан 22.08.2006, Жигулевским ГОВД Самарской обл. 423040, Респ. Татарстан, р-н. Нурлатский, г. Нурлат, ул. Г.Кариева, д. 12, кв. 9 Общество с ограниченной ответственностью "Агрофирма "Южная", ИНН: 1632008990
сведения о возможности предоставления третьим лицам персональных данных физического лица	данные отсутствуют
основание государственной регистрации:	Договор аренды земельного участка из земель сельскохозяйственного назначения, находящегося в общей долевой собственности, № 1, выдан 31.05.2006, заключили Тарасов В.В. от имени пайщиков иАфлятунов З.А. от имени ООО "Новый путь", дата государственной регистрации: 25.08.2006, номер государственной регистрации: 16-16-03-004-2006-160.1 Свидетельство о праве на наследство по закону, выдан 14.09.2021 Документ нотариально удостоверен: 14.09.2021 Мубаракшина Г.Н. 16/159-н/16-2021-5-297 Свидетельство о праве на наследство по завещанию, выдан 19.07.2023 Документ нотариально удостоверен: 19.07.2023 нотариус Нурлатского нотариального округа Республики Татарстан Мубаракшина Г.Н. 16/159-н/16-2023-3-1253 Договор дарения 7/3654 доли в праве общей долевой собственности земельного участка, № б/н, выдан 29.09.2023 Свидетельство о праве на наследство по завещанию, выдан 23.01.2024 Документ нотариально удостоверен: 23.01.2024 Щекач И.Ф., нотариусом Нурлатского нотариального округа Республики Татарстан 16/167-н/16-2024-2-47 Свидетельство о праве собственности, № 16/167-н/16-2024-3-279, выдан 23.09.2024, Щекач Ирина Федоровна, нотариус Нурлатского нотариального округа Республики Татарстан Документ нотариально удостоверен: 23.09.2024 Щекач Ирина Федоровна, нотариус Нурлатского нотариального округа Республики Татарстан 16/167-н/16-2024-3-279

ДОКУМЕНТ ПОДПИСАН
ЭЛЕКТРОННОЙ ПОДПИСЬЮ
Сертификат: 009F0BDC181A023B64597F1E2579BEFB50
Владелец: ФЕДЕРАЛЬНАЯ СЛУЖБА ГОСУДАРСТВЕННОЙ РЕГИСТРАЦИИ, КАДАСТРА И КАРТОГРАФИИ
Действителен: с 02.08.2024 по 26.10.2025

полное наименование должности		инициалы, фамилия

Земельный участок
вид объекта недвижимости

Лист № 660 раздела 2	Всего листов раздела 2: 696	Всего разделов: 7	Всего листов выписки: 2111

02.08.2025г. № КУВИ-001/2025-147013173

Кадастровый номер:	16:32:000000:169(Единое землепользование)

			Свидетельство о праве на наследство по закону, № 16/167-н/16-2024-3-280, выдан 23.09.2024, Щекач Ирина Федоровна, нотариус Нурлатского нотариального округа Республики Татарстан Документ нотариально удостоверен: 23.09.2024 Щекач Ирина Федоровна, нотариус Нурлатского нотариального округа Республики Татарстан 16/167-н/16-2024-3-280 Свидетельство о праве собственности, № 16/167-н/16-2024-3-375, выдан 08.10.2024, Щекач Ирина Федоровна, нотариус Нурлатского нотариального округа Республики Татарстан Документ нотариально удостоверен: 08.10.2024 Щекач Ирина Федоровна, нотариус Нурлатского нотариального округа Республики Татарстан 16/167-н/16-2024-3-375 Свидетельство о праве на наследство по закону, № 16/167-н/16-2024-3-376, выдан 08.10.2024, Щекач Ирина Федоровна, нотариус Нурлатского нотариального округа Республики Татарстан Документ нотариально удостоверен: 08.10.2024 Щекач Ирина Федоровна, нотариус Нурлатского нотариального округа Республики Татарстан 16/167-н/16-2024-3-376 Свидетельство о праве на наследство по закону, выдан 16.12.2024 Документ нотариально удостоверен: 16.12.2024 нотариус Нурлатского нотариального округа Республики Татарстан Мубаракшина Г.Н. 16/159-н/16-2024-4-294
		сведения об осуществлении государственной регистрации сделки, права, ограничения права без необходимого в силу закона согласия третьего лица, органа:	данные отсутствуют	
		сведения об управляющем залогом и о договоре управления залогом, если такой договор заключен для управления ипотекой:	данные отсутствуют	
		сведения о депозитарии, который осуществляет хранение обездвиженной документарной закладной или электронной закладной:		
		ведения о внесении изменений или дополнений в регистрационную запись об ипотеке:		
1	Правообладатель (правообладатели):		1.273	Иванов Андрей Федорович, 28.02.1974, д.Андреевка Октябрьского района ТАССР, Гражданин РФ, СНИЛС 048-227-052 49 Паспорт гражданина Российской Федерации серия 92 10 №086885, выдан 13.06.2011, Отделением УФМС России по Республике Татарстан в Нурлатском районе

ДОКУМЕНТ ПОДПИСАН
ЭЛЕКТРОННОЙ ПОДПИСЬЮ
Сертификат: 009F0BDC181A023B64597F1E2579BEFB50
Владелец: ФЕДЕРАЛЬНАЯ СЛУЖБА ГОСУДАРСТВЕННОЙ РЕГИСТРАЦИИ, КАДАСТРА И КАРТОГРАФИИ
Действителен: с 02.08.2024 по 26.10.2025

полное наименование должности		инициалы, фамилия

Земельный участок
вид объекта недвижимости

Лист № 661 раздела 2	Всего листов раздела 2: 696	Всего разделов: 7	Всего листов выписки: 2111

02.08.2025г. № КУВИ-001/2025-147013173	
Кадастровый номер:	16:32:000000:169(Единое землепользование)

	Сведения о возможности предоставления третьим лицам персональных данных физического лица:		1.273.1	данные отсутствуют
2	Вид, номер, дата и время государственной регистрации права:		2.273	Общая долевая собственность, 1/297 16-16-03-001-2006-463.124 10.04.2006 00:00:00
3	Сведения об осуществлении государственной регистрации сделки, права без необходимого в силу закона согласия третьего лица, органа:		3.273	данные отсутствуют
4	Ограничение прав и обременение объекта недвижимости:			
	4.1	вид:	Аренда	
		дата государственной регистрации:	25.08.2006 00:00:00	
		номер государственной регистрации:	16-16-03-004-2006-160.1	
		срок, на который установлены ограничение прав и обременение объекта недвижимости:	Срок действия с 01.06.2006 по 01.06.2055 с 01.06.2006 по 01.06.2055	
		лицо, в пользу которого установлены ограничение прав и обременение объекта недвижимости:	Инякин Вячеслав Владимирович, 01.02.1961, с. Андреевка Октябрьского р-на Татарстан, Российская Федерация, СНИЛС 123-410-424 95 Паспорт гражданина Российской Федерации серия 36 06 №512897, выдан 22.08.2006, Жигулевским ГОВД Самарской обл. 423040, Респ. Татарстан, р-н. Нурлатский, г. Нурлат, ул. Г.Кариева, д. 12, кв. 9 Общество с ограниченной ответственностью "Агрофирма "Южная", ИНН: 1632008990	
		сведения о возможности предоставления третьим лицам персональных данных физического лица	данные отсутствуют	
		основание государственной регистрации:	Договор аренды земельного участка из земель сельскохозяйственного назначения, находящегося в общей долевой собственности, № 1, выдан 31.05.2006, заключили Тарасов В.В. от имени пайщиков иАфлятунов З.А. от имени ООО "Новый путь", дата государственной регистрации: 25.08.2006, номер государственной регистрации: 16-16-03-004-2006-160.1 Свидетельство о праве на наследство по закону, выдан 14.09.2021 Документ нотариально удостоверен: 14.09.2021 Мубаракшина Г.Н. 16/159-н/16-2021-5-297	

полное наименование должности	ДОКУМЕНТ ПОДПИСАН ЭЛЕКТРОННОЙ ПОДПИСЬЮ Сертификат: 009F0BDC181A023B64597F1E2579BEFB50 Владелец: ФЕДЕРАЛЬНАЯ СЛУЖБА ГОСУДАРСТВЕННОЙ РЕГИСТРАЦИИ, КАДАСТРА И КАРТОГРАФИИ Действителен: с 02.08.2024 по 26.10.2025	инициалы, фамилия

Земельный участок
вид объекта недвижимости

Лист № 662 раздела 2	Всего листов раздела 2: 696	Всего разделов: 7	Всего листов выписки: 2111

02.08.2025г. № КУВИ-001/2025-147013173	
Кадастровый номер:	16:32:000000:169(Единое землепользование)

Свидетельство о праве на наследство по завещанию, выдан 19.07.2023
Документ нотариально удостоверен: 19.07.2023 нотариус Нурлатского нотариального округа Республики Татарстан Мубаракшина Г.Н. 16/159-н/16-2023-3-1253

Договор дарения 7/3654 доли в праве общей долевой собственности земельного участка, № б/н, выдан 29.09.2023

Свидетельство о праве на наследство по завещанию, выдан 23.01.2024
Документ нотариально удостоверен: 23.01.2024 Щекач И.Ф., нотариусом Нурлатского нотариального округа Республики Татарстан 16/167-н/16-2024-2-47

Свидетельство о праве собственности, № 16/167-н/16-2024-3-279, выдан 23.09.2024, Щекач Ирина Федоровна, нотариус Нурлатского нотариального округа Республики Татарстан
Документ нотариально удостоверен: 23.09.2024 Щекач Ирина Федоровна, нотариус Нурлатского нотариального округа Республики Татарстан 16/167-н/16-2024-3-279

Свидетельство о праве на наследство по закону, № 16/167-н/16-2024-3-280, выдан 23.09.2024, Щекач Ирина Федоровна, нотариус Нурлатского нотариального округа Республики Татарстан
Документ нотариально удостоверен: 23.09.2024 Щекач Ирина Федоровна, нотариус Нурлатского нотариального округа Республики Татарстан 16/167-н/16-2024-3-280

Свидетельство о праве собственности, № 16/167-н/16-2024-3-375, выдан 08.10.2024, Щекач Ирина Федоровна, нотариус Нурлатского нотариального округа Республики Татарстан
Документ нотариально удостоверен: 08.10.2024 Щекач Ирина Федоровна, нотариус Нурлатского нотариального округа Республики Татарстан 16/167-н/16-2024-3-375

Свидетельство о праве на наследство по закону, № 16/167-н/16-2024-3-376, выдан 08.10.2024, Щекач Ирина Федоровна, нотариус Нурлатского нотариального округа Республики Татарстан
Документ нотариально удостоверен: 08.10.2024 Щекач Ирина Федоровна, нотариус Нурлатского нотариального округа Республики Татарстан 16/167-н/16-2024-3-376

Свидетельство о праве на наследство по закону, выдан 16.12.2024
Документ нотариально удостоверен: 16.12.2024 нотариус Нурлатского нотариального округа Республики Татарстан Мубаракшина Г.Н. 16/159-н/16-2024-4-294

ДОКУМЕНТ ПОДПИСАН
ЭЛЕКТРОННОЙ ПОДПИСЬЮ
Сертификат: 009F0BDC181A023B64597F1E2579BEFB50
Владелец: ФЕДЕРАЛЬНАЯ СЛУЖБА ГОСУДАРСТВЕННОЙ РЕГИСТРАЦИИ, КАДАСТРА И КАРТОГРАФИИ
Действителен: с 02.08.2024 по 26.10.2025

полное наименование должности		инициалы, фамилия

Земельный участок
вид объекта недвижимости

Лист № 663 раздела 2	Всего листов раздела 2: 696	Всего разделов: 7	Всего листов выписки: 2111

02.08.2025г. № КУВИ-001/2025-147013173	
Кадастровый номер:	16:32:000000:169(Единое землепользование)

		сведения об осуществлении государственной регистрации сделки, права, ограничения права без необходимого в силу закона согласия третьего лица, органа:	данные отсутствуют	
		сведения об управляющем залогом и о договоре управления залогом, если такой договор заключен для управления ипотекой:	данные отсутствуют	
		сведения о депозитарии, который осуществляет хранение обездвиженной документарной закладной или электронной закладной:		
		ведения о внесении изменений или дополнений в регистрационную запись об ипотеке:		
1	Правообладатель (правообладатели):		1.274	Иванов Анатолий Дмитриевич, 25.08.1955, Гражданин РФ, СНИЛС 097-101-613 53 Паспорт гражданина Российской Федерации серия 92 03 №589636, выдан 15.08.2002, ОВД Нурлатского района Республики Татарстан
	Сведения о возможности предоставления третьим лицам персональных данных физического лица:		1.274.1	данные отсутствуют
2	Вид, номер, дата и время государственной регистрации права:		2.274	Общая долевая собственность, 1/297 16-16-03-001-2006-463.123 10.04.2006 00:00:00
3	Сведения об осуществлении государственной регистрации сделки, права без необходимого в силу закона согласия третьего лица, органа:		3.274	данные отсутствуют
4	Ограничение прав и обременение объекта недвижимости:			
	4.1	вид:	Аренда	
		дата государственной регистрации:	25.08.2006 00:00:00	
		номер государственной регистрации:	16-16-03-004-2006-160.1	
		срок, на который установлены ограничение прав и обременение объекта недвижимости:	Срок действия с 01.06.2006 по 01.06.2055 с 01.06.2006 по 01.06.2055	

полное наименование должности	ДОКУМЕНТ ПОДПИСАН ЭЛЕКТРОННОЙ ПОДПИСЬЮ Сертификат: 009F0BDC181A023B64597F1E2579BEFB50 Владелец: ФЕДЕРАЛЬНАЯ СЛУЖБА ГОСУДАРСТВЕННОЙ РЕГИСТРАЦИИ, КАДАСТРА И КАРТОГРАФИИ Действителен: с 02.08.2024 по 26.10.2025	инициалы, фамилия

Земельный участок
вид объекта недвижимости

Лист № 664 раздела 2	Всего листов раздела 2: 696	Всего разделов: 7	Всего листов выписки: 2111

02.08.2025г. № КУВИ-001/2025-147013173	
Кадастровый номер:	16:32:000000:169(Единое землепользование)

лицо, в пользу которого установлены ограничение прав и обременение объекта недвижимости:	Инякин Вячеслав Владимирович, 01.02.1961, с. Андреевка Октябрьского р-на Татарстан, Российская Федерация, СНИЛС 123-410-424 95 Паспорт гражданина Российской Федерации серия 36 06 №512897, выдан 22.08.2006, Жигулевским ГОВД Самарской обл. 423040, Респ. Татарстан, р-н. Нурлатский, г. Нурлат, ул. Г.Кариева, д. 12, кв. 9 Общество с ограниченной ответственностью "Агрофирма "Южная", ИНН: 1632008990
сведения о возможности предоставления третьим лицам персональных данных физического лица	данные отсутствуют
основание государственной регистрации:	Договор аренды земельного участка из земель сельскохозяйственного назначения, находящегося в общей долевой собственности, № 1, выдан 31.05.2006, заключили Тарасов В.В. от имени пайщиков иАфлятунов З.А. от имени ООО "Новый путь", дата государственной регистрации: 25.08.2006, номер государственной регистрации: 16-16-03-004-2006-160.1 Свидетельство о праве на наследство по закону, выдан 14.09.2021 Документ нотариально удостоверен: 14.09.2021 Мубаракшина Г.Н. 16/159-н/16-2021-5-297 Свидетельство о праве на наследство по завещанию, выдан 19.07.2023 Документ нотариально удостоверен: 19.07.2023 нотариус Нурлатского нотариального округа Республики Татарстан Мубаракшина Г.Н. 16/159-н/16-2023-3-1253 Договор дарения 7/3654 доли в праве общей долевой собственности земельного участка, № б/н, выдан 29.09.2023 Свидетельство о праве на наследство по завещанию, выдан 23.01.2024 Документ нотариально удостоверен: 23.01.2024 Щекач И.Ф., нотариусом Нурлатского нотариального округа Республики Татарстан 16/167-н/16-2024-2-47 Свидетельство о праве собственности, № 16/167-н/16-2024-3-279, выдан 23.09.2024, Щекач Ирина Федоровна, нотариус Нурлатского нотариального округа Республики Татарстан Документ нотариально удостоверен: 23.09.2024 Щекач Ирина Федоровна, нотариус Нурлатского нотариального округа Республики Татарстан 16/167-н/16-2024-3-279

ДОКУМЕНТ ПОДПИСАН
ЭЛЕКТРОННОЙ ПОДПИСЬЮ
Сертификат: 009F0BDC181A023B64597F1E2579BEFB50
Владелец: ФЕДЕРАЛЬНАЯ СЛУЖБА ГОСУДАРСТВЕННОЙ РЕГИСТРАЦИИ, КАДАСТРА И КАРТОГРАФИИ
Действителен: с 02.08.2024 по 26.10.2025

полное наименование должности		инициалы, фамилия

Земельный участок
вид объекта недвижимости

Лист № 665 раздела 2	Всего листов раздела 2: 696	Всего разделов: 7	Всего листов выписки: 2111

02.08.2025г. № КУВИ-001/2025-147013173	
Кадастровый номер:	16:32:000000:169(Единое землепользование)

			Свидетельство о праве на наследство по закону, № 16/167-н/16-2024-3-280, выдан 23.09.2024, Щекач Ирина Федоровна, нотариус Нурлатского нотариального округа Республики Татарстан Документ нотариально удостоверен: 23.09.2024 Щекач Ирина Федоровна, нотариус Нурлатского нотариального округа Республики Татарстан 16/167-н/16-2024-3-280 Свидетельство о праве собственности, № 16/167-н/16-2024-3-375, выдан 08.10.2024, Щекач Ирина Федоровна, нотариус Нурлатского нотариального округа Республики Татарстан Документ нотариально удостоверен: 08.10.2024 Щекач Ирина Федоровна, нотариус Нурлатского нотариального округа Республики Татарстан 16/167-н/16-2024-3-375 Свидетельство о праве на наследство по закону, № 16/167-н/16-2024-3-376, выдан 08.10.2024, Щекач Ирина Федоровна, нотариус Нурлатского нотариального округа Республики Татарстан Документ нотариально удостоверен: 08.10.2024 Щекач Ирина Федоровна, нотариус Нурлатского нотариального округа Республики Татарстан 16/167-н/16-2024-3-376 Свидетельство о праве на наследство по закону, выдан 16.12.2024 Документ нотариально удостоверен: 16.12.2024 нотариус Нурлатского нотариального округа Республики Татарстан Мубаракшина Г.Н. 16/159-н/16-2024-4-294
		сведения об осуществлении государственной регистрации сделки, права, ограничения права без необходимого в силу закона согласия третьего лица, органа:	данные отсутствуют	
		сведения об управляющем залогом и о договоре управления залогом, если такой договор заключен для управления ипотекой:	данные отсутствуют	
		сведения о депозитарии, который осуществляет хранение обездвиженной документарной закладной или электронной закладной:		
		ведения о внесении изменений или дополнений в регистрационную запись об ипотеке:		
1	Правообладатель (правообладатели):		1.275	Иванов Алексей Петрович, 06.09.1969, с.Андреевка Октябрьского района ТАССР, Гражданин РФ, СНИЛС 048-227-073 54 Паспорт гражданина Российской Федерации серия 92 14 №821542, выдан 16.12.2014, Отделением УФМС России по Республике Татарстан в Нурлатском районе

ДОКУМЕНТ ПОДПИСАН
ЭЛЕКТРОННОЙ ПОДПИСЬЮ
Сертификат: 009F0BDC181A023B64597F1E2579BEFB50
Владелец: ФЕДЕРАЛЬНАЯ СЛУЖБА ГОСУДАРСТВЕННОЙ РЕГИСТРАЦИИ, КАДАСТРА И КАРТОГРАФИИ
Действителен: с 02.08.2024 по 26.10.2025

полное наименование должности		инициалы, фамилия

Земельный участок
вид объекта недвижимости

Лист № 666 раздела 2	Всего листов раздела 2: 696	Всего разделов: 7	Всего листов выписки: 2111

02.08.2025г. № КУВИ-001/2025-147013173	
Кадастровый номер:	16:32:000000:169(Единое землепользование)

	Сведения о возможности предоставления третьим лицам персональных данных физического лица:		1.275.1	данные отсутствуют
2	Вид, номер, дата и время государственной регистрации права:		2.275	Общая долевая собственность, 1/297 16-16-03-001-2006-463.122 10.04.2006 00:00:00
3	Сведения об осуществлении государственной регистрации сделки, права без необходимого в силу закона согласия третьего лица, органа:		3.275	данные отсутствуют
4	Ограничение прав и обременение объекта недвижимости:			
	4.1	вид:	Аренда	
		дата государственной регистрации:	25.08.2006 00:00:00	
		номер государственной регистрации:	16-16-03-004-2006-160.1	
		срок, на который установлены ограничение прав и обременение объекта недвижимости:	Срок действия с 01.06.2006 по 01.06.2055 с 01.06.2006 по 01.06.2055	
		лицо, в пользу которого установлены ограничение прав и обременение объекта недвижимости:	Инякин Вячеслав Владимирович, 01.02.1961, с. Андреевка Октябрьского р-на Татарстан, Российская Федерация, СНИЛС 123-410-424 95 Паспорт гражданина Российской Федерации серия 36 06 №512897, выдан 22.08.2006, Жигулевским ГОВД Самарской обл. 423040, Респ. Татарстан, р-н. Нурлатский, г. Нурлат, ул. Г.Кариева, д. 12, кв. 9 Общество с ограниченной ответственностью "Агрофирма "Южная", ИНН: 1632008990	
		сведения о возможности предоставления третьим лицам персональных данных физического лица	данные отсутствуют	
		основание государственной регистрации:	Договор аренды земельного участка из земель сельскохозяйственного назначения, находящегося в общей долевой собственности, № 1, выдан 31.05.2006, заключили Тарасов В.В. от имени пайщиков иАфлятунов З.А. от имени ООО "Новый путь", дата государственной регистрации: 25.08.2006, номер государственной регистрации: 16-16-03-004-2006-160.1 Свидетельство о праве на наследство по закону, выдан 14.09.2021 Документ нотариально удостоверен: 14.09.2021 Мубаракшина Г.Н. 16/159-н/16-2021-5-297	

полное наименование должности	ДОКУМЕНТ ПОДПИСАН ЭЛЕКТРОННОЙ ПОДПИСЬЮ Сертификат: 009F0BDC181A023B64597F1E2579BEFB50 Владелец: ФЕДЕРАЛЬНАЯ СЛУЖБА ГОСУДАРСТВЕННОЙ РЕГИСТРАЦИИ, КАДАСТРА И КАРТОГРАФИИ Действителен: с 02.08.2024 по 26.10.2025	инициалы, фамилия

Земельный участок
вид объекта недвижимости

Лист № 667 раздела 2	Всего листов раздела 2: 696	Всего разделов: 7	Всего листов выписки: 2111

02.08.2025г. № КУВИ-001/2025-147013173	
Кадастровый номер:	16:32:000000:169(Единое землепользование)

Свидетельство о праве на наследство по завещанию, выдан 19.07.2023
Документ нотариально удостоверен: 19.07.2023 нотариус Нурлатского нотариального округа Республики Татарстан Мубаракшина Г.Н. 16/159-н/16-2023-3-1253

Договор дарения 7/3654 доли в праве общей долевой собственности земельного участка, № б/н, выдан 29.09.2023

Свидетельство о праве на наследство по завещанию, выдан 23.01.2024
Документ нотариально удостоверен: 23.01.2024 Щекач И.Ф., нотариусом Нурлатского нотариального округа Республики Татарстан 16/167-н/16-2024-2-47

Свидетельство о праве собственности, № 16/167-н/16-2024-3-279, выдан 23.09.2024, Щекач Ирина Федоровна, нотариус Нурлатского нотариального округа Республики Татарстан
Документ нотариально удостоверен: 23.09.2024 Щекач Ирина Федоровна, нотариус Нурлатского нотариального округа Республики Татарстан 16/167-н/16-2024-3-279

Свидетельство о праве на наследство по закону, № 16/167-н/16-2024-3-280, выдан 23.09.2024, Щекач Ирина Федоровна, нотариус Нурлатского нотариального округа Республики Татарстан
Документ нотариально удостоверен: 23.09.2024 Щекач Ирина Федоровна, нотариус Нурлатского нотариального округа Республики Татарстан 16/167-н/16-2024-3-280

Свидетельство о праве собственности, № 16/167-н/16-2024-3-375, выдан 08.10.2024, Щекач Ирина Федоровна, нотариус Нурлатского нотариального округа Республики Татарстан
Документ нотариально удостоверен: 08.10.2024 Щекач Ирина Федоровна, нотариус Нурлатского нотариального округа Республики Татарстан 16/167-н/16-2024-3-375

Свидетельство о праве на наследство по закону, № 16/167-н/16-2024-3-376, выдан 08.10.2024, Щекач Ирина Федоровна, нотариус Нурлатского нотариального округа Республики Татарстан
Документ нотариально удостоверен: 08.10.2024 Щекач Ирина Федоровна, нотариус Нурлатского нотариального округа Республики Татарстан 16/167-н/16-2024-3-376

Свидетельство о праве на наследство по закону, выдан 16.12.2024
Документ нотариально удостоверен: 16.12.2024 нотариус Нурлатского нотариального округа Республики Татарстан Мубаракшина Г.Н. 16/159-н/16-2024-4-294

ДОКУМЕНТ ПОДПИСАН
ЭЛЕКТРОННОЙ ПОДПИСЬЮ
Сертификат: 009F0BDC181A023B64597F1E2579BEFB50
Владелец: ФЕДЕРАЛЬНАЯ СЛУЖБА ГОСУДАРСТВЕННОЙ РЕГИСТРАЦИИ, КАДАСТРА И КАРТОГРАФИИ
Действителен: с 02.08.2024 по 26.10.2025

полное наименование должности		инициалы, фамилия

Земельный участок
вид объекта недвижимости

Лист № 668 раздела 2	Всего листов раздела 2: 696	Всего разделов: 7	Всего листов выписки: 2111

02.08.2025г. № КУВИ-001/2025-147013173	
Кадастровый номер:	16:32:000000:169(Единое землепользование)

		сведения об осуществлении государственной регистрации сделки, права, ограничения права без необходимого в силу закона согласия третьего лица, органа:	данные отсутствуют	
		сведения об управляющем залогом и о договоре управления залогом, если такой договор заключен для управления ипотекой:	данные отсутствуют	
		сведения о депозитарии, который осуществляет хранение обездвиженной документарной закладной или электронной закладной:		
		ведения о внесении изменений или дополнений в регистрационную запись об ипотеке:		
1	Правообладатель (правообладатели):		1.276	Ерусланова Галина Васильевна, 05.12.1935, Гражданка РФ, СНИЛС 087-220-119 48 Паспорт гражданина Российской Федерации серия 92 03 №588589, выдан 26.07.2002, ОВД Нурлатского района Республики Татарстан
	Сведения о возможности предоставления третьим лицам персональных данных физического лица:		1.276.1	данные отсутствуют
2	Вид, номер, дата и время государственной регистрации права:		2.276	Общая долевая собственность, 1/297 16-16-03-001-2006-463.120 10.04.2006 00:00:00
3	Сведения об осуществлении государственной регистрации сделки, права без необходимого в силу закона согласия третьего лица, органа:		3.276	данные отсутствуют
4	Ограничение прав и обременение объекта недвижимости:			
	4.1	вид:	Аренда	
		дата государственной регистрации:	25.08.2006 00:00:00	
		номер государственной регистрации:	16-16-03-004-2006-160.1	
		срок, на который установлены ограничение прав и обременение объекта недвижимости:	Срок действия с 01.06.2006 по 01.06.2055 с 01.06.2006 по 01.06.2055	

полное наименование должности	ДОКУМЕНТ ПОДПИСАН ЭЛЕКТРОННОЙ ПОДПИСЬЮ Сертификат: 009F0BDC181A023B64597F1E2579BEFB50 Владелец: ФЕДЕРАЛЬНАЯ СЛУЖБА ГОСУДАРСТВЕННОЙ РЕГИСТРАЦИИ, КАДАСТРА И КАРТОГРАФИИ Действителен: с 02.08.2024 по 26.10.2025	инициалы, фамилия

Земельный участок
вид объекта недвижимости

Лист № 669 раздела 2	Всего листов раздела 2: 696	Всего разделов: 7	Всего листов выписки: 2111

02.08.2025г. № КУВИ-001/2025-147013173	
Кадастровый номер:	16:32:000000:169(Единое землепользование)

лицо, в пользу которого установлены ограничение прав и обременение объекта недвижимости:	Инякин Вячеслав Владимирович, 01.02.1961, с. Андреевка Октябрьского р-на Татарстан, Российская Федерация, СНИЛС 123-410-424 95 Паспорт гражданина Российской Федерации серия 36 06 №512897, выдан 22.08.2006, Жигулевским ГОВД Самарской обл. 423040, Респ. Татарстан, р-н. Нурлатский, г. Нурлат, ул. Г.Кариева, д. 12, кв. 9 Общество с ограниченной ответственностью "Агрофирма "Южная", ИНН: 1632008990
сведения о возможности предоставления третьим лицам персональных данных физического лица	данные отсутствуют
основание государственной регистрации:	Договор аренды земельного участка из земель сельскохозяйственного назначения, находящегося в общей долевой собственности, № 1, выдан 31.05.2006, заключили Тарасов В.В. от имени пайщиков иАфлятунов З.А. от имени ООО "Новый путь", дата государственной регистрации: 25.08.2006, номер государственной регистрации: 16-16-03-004-2006-160.1 Свидетельство о праве на наследство по закону, выдан 14.09.2021 Документ нотариально удостоверен: 14.09.2021 Мубаракшина Г.Н. 16/159-н/16-2021-5-297 Свидетельство о праве на наследство по завещанию, выдан 19.07.2023 Документ нотариально удостоверен: 19.07.2023 нотариус Нурлатского нотариального округа Республики Татарстан Мубаракшина Г.Н. 16/159-н/16-2023-3-1253 Договор дарения 7/3654 доли в праве общей долевой собственности земельного участка, № б/н, выдан 29.09.2023 Свидетельство о праве на наследство по завещанию, выдан 23.01.2024 Документ нотариально удостоверен: 23.01.2024 Щекач И.Ф., нотариусом Нурлатского нотариального округа Республики Татарстан 16/167-н/16-2024-2-47 Свидетельство о праве собственности, № 16/167-н/16-2024-3-279, выдан 23.09.2024, Щекач Ирина Федоровна, нотариус Нурлатского нотариального округа Республики Татарстан Документ нотариально удостоверен: 23.09.2024 Щекач Ирина Федоровна, нотариус Нурлатского нотариального округа Республики Татарстан 16/167-н/16-2024-3-279

ДОКУМЕНТ ПОДПИСАН
ЭЛЕКТРОННОЙ ПОДПИСЬЮ
Сертификат: 009F0BDC181A023B64597F1E2579BEFB50
Владелец: ФЕДЕРАЛЬНАЯ СЛУЖБА ГОСУДАРСТВЕННОЙ РЕГИСТРАЦИИ, КАДАСТРА И КАРТОГРАФИИ
Действителен: с 02.08.2024 по 26.10.2025

полное наименование должности		инициалы, фамилия

Земельный участок
вид объекта недвижимости

Лист № 670 раздела 2	Всего листов раздела 2: 696	Всего разделов: 7	Всего листов выписки: 2111

02.08.2025г. № КУВИ-001/2025-147013173	
Кадастровый номер:	16:32:000000:169(Единое землепользование)

			Свидетельство о праве на наследство по закону, № 16/167-н/16-2024-3-280, выдан 23.09.2024, Щекач Ирина Федоровна, нотариус Нурлатского нотариального округа Республики Татарстан Документ нотариально удостоверен: 23.09.2024 Щекач Ирина Федоровна, нотариус Нурлатского нотариального округа Республики Татарстан 16/167-н/16-2024-3-280 Свидетельство о праве собственности, № 16/167-н/16-2024-3-375, выдан 08.10.2024, Щекач Ирина Федоровна, нотариус Нурлатского нотариального округа Республики Татарстан Документ нотариально удостоверен: 08.10.2024 Щекач Ирина Федоровна, нотариус Нурлатского нотариального округа Республики Татарстан 16/167-н/16-2024-3-375 Свидетельство о праве на наследство по закону, № 16/167-н/16-2024-3-376, выдан 08.10.2024, Щекач Ирина Федоровна, нотариус Нурлатского нотариального округа Республики Татарстан Документ нотариально удостоверен: 08.10.2024 Щекач Ирина Федоровна, нотариус Нурлатского нотариального округа Республики Татарстан 16/167-н/16-2024-3-376 Свидетельство о праве на наследство по закону, выдан 16.12.2024 Документ нотариально удостоверен: 16.12.2024 нотариус Нурлатского нотариального округа Республики Татарстан Мубаракшина Г.Н. 16/159-н/16-2024-4-294
		сведения об осуществлении государственной регистрации сделки, права, ограничения права без необходимого в силу закона согласия третьего лица, органа:	данные отсутствуют	
		сведения об управляющем залогом и о договоре управления залогом, если такой договор заключен для управления ипотекой:	данные отсутствуют	
		сведения о депозитарии, который осуществляет хранение обездвиженной документарной закладной или электронной закладной:		
		ведения о внесении изменений или дополнений в регистрационную запись об ипотеке:		
1	Правообладатель (правообладатели):		1.277	Абрамова Альбина Алексеевна, 07.11.1953, сел. Андреевка Октябрьского района ТАССР, Российская Федерация, СНИЛС 048-226-717 63 Паспорт гражданина Российской Федерации серия 92 03 №589691, выдан 15.08.2002, ОВД Нурлатского района Республики Татарстан Республика Татарстан (Татарстан), Нурлатский район, с.Андреевка, ул.К.Маркса, д.25

ДОКУМЕНТ ПОДПИСАН
ЭЛЕКТРОННОЙ ПОДПИСЬЮ
Сертификат: 009F0BDC181A023B64597F1E2579BEFB50
Владелец: ФЕДЕРАЛЬНАЯ СЛУЖБА ГОСУДАРСТВЕННОЙ РЕГИСТРАЦИИ, КАДАСТРА И КАРТОГРАФИИ
Действителен: с 02.08.2024 по 26.10.2025

полное наименование должности	инициалы, фамилия

Земельный участок
вид объекта недвижимости

Лист № 671 раздела 2	Всего листов раздела 2: 696	Всего разделов: 7	Всего листов выписки: 2111

02.08.2025г. № КУВИ-001/2025-147013173	
Кадастровый номер:	16:32:000000:169(Единое землепользование)

	Сведения о возможности предоставления третьим лицам персональных данных физического лица:		1.277.1	данные отсутствуют
2	Вид, номер, дата и время государственной регистрации права:		2.277	Общая долевая собственность, 1/297 16-16-03-001-2006-463.12 10.04.2006 00:00:00
3	Сведения об осуществлении государственной регистрации сделки, права без необходимого в силу закона согласия третьего лица, органа:		3.277	данные отсутствуют
4	Ограничение прав и обременение объекта недвижимости:			
	4.1	вид:	Аренда	
		дата государственной регистрации:	25.08.2006 00:00:00	
		номер государственной регистрации:	16-16-03-004-2006-160.1	
		срок, на который установлены ограничение прав и обременение объекта недвижимости:	Срок действия с 01.06.2006 по 01.06.2055 с 01.06.2006 по 01.06.2055	
		лицо, в пользу которого установлены ограничение прав и обременение объекта недвижимости:	Инякин Вячеслав Владимирович, 01.02.1961, с. Андреевка Октябрьского р-на Татарстан, Российская Федерация, СНИЛС 123-410-424 95 Паспорт гражданина Российской Федерации серия 36 06 №512897, выдан 22.08.2006, Жигулевским ГОВД Самарской обл. 423040, Респ. Татарстан, р-н. Нурлатский, г. Нурлат, ул. Г.Кариева, д. 12, кв. 9 Общество с ограниченной ответственностью "Агрофирма "Южная", ИНН: 1632008990	
		сведения о возможности предоставления третьим лицам персональных данных физического лица	данные отсутствуют	
		основание государственной регистрации:	Договор аренды земельного участка из земель сельскохозяйственного назначения, находящегося в общей долевой собственности, № 1, выдан 31.05.2006, заключили Тарасов В.В. от имени пайщиков иАфлятунов З.А. от имени ООО "Новый путь", дата государственной регистрации: 25.08.2006, номер государственной регистрации: 16-16-03-004-2006-160.1 Свидетельство о праве на наследство по закону, выдан 14.09.2021 Документ нотариально удостоверен: 14.09.2021 Мубаракшина Г.Н. 16/159-н/16-2021-5-297	

полное наименование должности		инициалы, фамилия

ДОКУМЕНТ ПОДПИСАН
ЭЛЕКТРОННОЙ ПОДПИСЬЮ
Сертификат: 009F0BDC181A023B64597F1E2579BEFB50
Владелец: ФЕДЕРАЛЬНАЯ СЛУЖБА ГОСУДАРСТВЕННОЙ РЕГИСТРАЦИИ, КАДАСТРА И КАРТОГРАФИИ
Действителен: с 02.08.2024 по 26.10.2025

Земельный участок
вид объекта недвижимости

Лист № 672 раздела 2	Всего листов раздела 2: 696	Всего разделов: 7	Всего листов выписки: 2111

02.08.2025г. № КУВИ-001/2025-147013173	
Кадастровый номер:	16:32:000000:169(Единое землепользование)

			Свидетельство о праве на наследство по завещанию, выдан 19.07.2023 Документ нотариально удостоверен: 19.07.2023 нотариус Нурлатского нотариального округа Республики Татарстан Мубаракшина Г.Н. 16/159-н/16-2023-3-1253 Договор дарения 7/3654 доли в праве общей долевой собственности земельного участка, № б/н, выдан 29.09.2023 Свидетельство о праве на наследство по завещанию, выдан 23.01.2024 Документ нотариально удостоверен: 23.01.2024 Щекач И.Ф., нотариусом Нурлатского нотариального округа Республики Татарстан 16/167-н/16-2024-2-47 Свидетельство о праве собственности, № 16/167-н/16-2024-3-279, выдан 23.09.2024, Щекач Ирина Федоровна, нотариус Нурлатского нотариального округа Республики Татарстан Документ нотариально удостоверен: 23.09.2024 Щекач Ирина Федоровна, нотариус Нурлатского нотариального округа Республики Татарстан 16/167-н/16-2024-3-279 Свидетельство о праве на наследство по закону, № 16/167-н/16-2024-3-280, выдан 23.09.2024, Щекач Ирина Федоровна, нотариус Нурлатского нотариального округа Республики Татарстан Документ нотариально удостоверен: 23.09.2024 Щекач Ирина Федоровна, нотариус Нурлатского нотариального округа Республики Татарстан 16/167-н/16-2024-3-280 Свидетельство о праве собственности, № 16/167-н/16-2024-3-375, выдан 08.10.2024, Щекач Ирина Федоровна, нотариус Нурлатского нотариального округа Республики Татарстан Документ нотариально удостоверен: 08.10.2024 Щекач Ирина Федоровна, нотариус Нурлатского нотариального округа Республики Татарстан 16/167-н/16-2024-3-375 Свидетельство о праве на наследство по закону, № 16/167-н/16-2024-3-376, выдан 08.10.2024, Щекач Ирина Федоровна, нотариус Нурлатского нотариального округа Республики Татарстан Документ нотариально удостоверен: 08.10.2024 Щекач Ирина Федоровна, нотариус Нурлатского нотариального округа Республики Татарстан 16/167-н/16-2024-3-376 Свидетельство о праве на наследство по закону, выдан 16.12.2024 Документ нотариально удостоверен: 16.12.2024 нотариус Нурлатского нотариального округа Республики Татарстан Мубаракшина Г.Н. 16/159-н/16-2024-4-294

ДОКУМЕНТ ПОДПИСАН
ЭЛЕКТРОННОЙ ПОДПИСЬЮ
Сертификат: 009F0BDC181A023B64597F1E2579BEFB50
Владелец: ФЕДЕРАЛЬНАЯ СЛУЖБА ГОСУДАРСТВЕННОЙ РЕГИСТРАЦИИ, КАДАСТРА И КАРТОГРАФИИ
Действителен: с 02.08.2024 по 26.10.2025

полное наименование должности		инициалы, фамилия

Земельный участок
вид объекта недвижимости

Лист № 673 раздела 2	Всего листов раздела 2: 696	Всего разделов: 7	Всего листов выписки: 2111

02.08.2025г. № КУВИ-001/2025-147013173	
Кадастровый номер:	16:32:000000:169(Единое землепользование)

		сведения об осуществлении государственной регистрации сделки, права, ограничения права без необходимого в силу закона согласия третьего лица, органа:	данные отсутствуют	
		сведения об управляющем залогом и о договоре управления залогом, если такой договор заключен для управления ипотекой:	данные отсутствуют	
		сведения о депозитарии, который осуществляет хранение обездвиженной документарной закладной или электронной закладной:		
		ведения о внесении изменений или дополнений в регистрационную запись об ипотеке:		
1	Правообладатель (правообладатели):		1.278	Егорова Надежда Ивановна, 01.02.1971, с. Андреевка Октябрьского района ТАССР, Российская Федерация, СНИЛС 048-226-733 63 Паспорт гражданина Российской Федерации серия 92 15 №989902, выдан 12.02.2016, Отделением УФМС России по Республике Татарстан в Нурлатском районе Республика Татарстан (Татарстан), Нурлатский район, с.Андреевка, ул.Ленина, д.12а
	Сведения о возможности предоставления третьим лицам персональных данных физического лица:		1.278.1	данные отсутствуют
2	Вид, номер, дата и время государственной регистрации права:		2.278	Общая долевая собственность, 1/297 16-16-03-001-2006-463.118 10.04.2006 00:00:00
3	Сведения об осуществлении государственной регистрации сделки, права без необходимого в силу закона согласия третьего лица, органа:		3.278	данные отсутствуют
4	Ограничение прав и обременение объекта недвижимости:			
	4.1	вид:	Аренда	
		дата государственной регистрации:	25.08.2006 00:00:00	
		номер государственной регистрации:	16-16-03-004-2006-160.1	
		срок, на который установлены ограничение прав и обременение объекта недвижимости:	Срок действия с 01.06.2006 по 01.06.2055 с 01.06.2006 по 01.06.2055	

ДОКУМЕНТ ПОДПИСАН
ЭЛЕКТРОННОЙ ПОДПИСЬЮ
Сертификат: 009F0BDC181A023B64597F1E2579BEFB50
Владелец: ФЕДЕРАЛЬНАЯ СЛУЖБА ГОСУДАРСТВЕННОЙ РЕГИСТРАЦИИ, КАДАСТРА И КАРТОГРАФИИ
Действителен: с 02.08.2024 по 26.10.2025

полное наименование должности	инициалы, фамилия

Земельный участок
вид объекта недвижимости

Лист № 674 раздела 2	Всего листов раздела 2: 696	Всего разделов: 7	Всего листов выписки: 2111

02.08.2025г. № КУВИ-001/2025-147013173	
Кадастровый номер:	16:32:000000:169(Единое землепользование)

лицо, в пользу которого установлены ограничение прав и обременение объекта недвижимости:	Инякин Вячеслав Владимирович, 01.02.1961, с. Андреевка Октябрьского р-на Татарстан, Российская Федерация, СНИЛС 123-410-424 95 Паспорт гражданина Российской Федерации серия 36 06 №512897, выдан 22.08.2006, Жигулевским ГОВД Самарской обл. 423040, Респ. Татарстан, р-н. Нурлатский, г. Нурлат, ул. Г.Кариева, д. 12, кв. 9 Общество с ограниченной ответственностью "Агрофирма "Южная", ИНН: 1632008990
сведения о возможности предоставления третьим лицам персональных данных физического лица	данные отсутствуют
основание государственной регистрации:	Договор аренды земельного участка из земель сельскохозяйственного назначения, находящегося в общей долевой собственности, № 1, выдан 31.05.2006, заключили Тарасов В.В. от имени пайщиков иАфлятунов З.А. от имени ООО "Новый путь", дата государственной регистрации: 25.08.2006, номер государственной регистрации: 16-16-03-004-2006-160.1 Свидетельство о праве на наследство по закону, выдан 14.09.2021 Документ нотариально удостоверен: 14.09.2021 Мубаракшина Г.Н. 16/159-н/16-2021-5-297 Свидетельство о праве на наследство по завещанию, выдан 19.07.2023 Документ нотариально удостоверен: 19.07.2023 нотариус Нурлатского нотариального округа Республики Татарстан Мубаракшина Г.Н. 16/159-н/16-2023-3-1253 Договор дарения 7/3654 доли в праве общей долевой собственности земельного участка, № б/н, выдан 29.09.2023 Свидетельство о праве на наследство по завещанию, выдан 23.01.2024 Документ нотариально удостоверен: 23.01.2024 Щекач И.Ф., нотариусом Нурлатского нотариального округа Республики Татарстан 16/167-н/16-2024-2-47 Свидетельство о праве собственности, № 16/167-н/16-2024-3-279, выдан 23.09.2024, Щекач Ирина Федоровна, нотариус Нурлатского нотариального округа Республики Татарстан Документ нотариально удостоверен: 23.09.2024 Щекач Ирина Федоровна, нотариус Нурлатского нотариального округа Республики Татарстан 16/167-н/16-2024-3-279

ДОКУМЕНТ ПОДПИСАН
ЭЛЕКТРОННОЙ ПОДПИСЬЮ
Сертификат: 009F0BDC181A023B64597F1E2579BEFB50
Владелец: ФЕДЕРАЛЬНАЯ СЛУЖБА ГОСУДАРСТВЕННОЙ РЕГИСТРАЦИИ, КАДАСТРА И КАРТОГРАФИИ
Действителен: с 02.08.2024 по 26.10.2025

полное наименование должности		инициалы, фамилия

Земельный участок
вид объекта недвижимости

Лист № 675 раздела 2	Всего листов раздела 2: 696	Всего разделов: 7	Всего листов выписки: 2111

02.08.2025г. № КУВИ-001/2025-147013173	
Кадастровый номер:	16:32:000000:169(Единое землепользование)

			Свидетельство о праве на наследство по закону, № 16/167-н/16-2024-3-280, выдан 23.09.2024, Щекач Ирина Федоровна, нотариус Нурлатского нотариального округа Республики Татарстан Документ нотариально удостоверен: 23.09.2024 Щекач Ирина Федоровна, нотариус Нурлатского нотариального округа Республики Татарстан 16/167-н/16-2024-3-280 Свидетельство о праве собственности, № 16/167-н/16-2024-3-375, выдан 08.10.2024, Щекач Ирина Федоровна, нотариус Нурлатского нотариального округа Республики Татарстан Документ нотариально удостоверен: 08.10.2024 Щекач Ирина Федоровна, нотариус Нурлатского нотариального округа Республики Татарстан 16/167-н/16-2024-3-375 Свидетельство о праве на наследство по закону, № 16/167-н/16-2024-3-376, выдан 08.10.2024, Щекач Ирина Федоровна, нотариус Нурлатского нотариального округа Республики Татарстан Документ нотариально удостоверен: 08.10.2024 Щекач Ирина Федоровна, нотариус Нурлатского нотариального округа Республики Татарстан 16/167-н/16-2024-3-376 Свидетельство о праве на наследство по закону, выдан 16.12.2024 Документ нотариально удостоверен: 16.12.2024 нотариус Нурлатского нотариального округа Республики Татарстан Мубаракшина Г.Н. 16/159-н/16-2024-4-294
		сведения об осуществлении государственной регистрации сделки, права, ограничения права без необходимого в силу закона согласия третьего лица, органа:		данные отсутствуют
		сведения об управляющем залогом и о договоре управления залогом, если такой договор заключен для управления ипотекой:		данные отсутствуют
		сведения о депозитарии, который осуществляет хранение обездвиженной документарной закладной или электронной закладной:		
		ведения о внесении изменений или дополнений в регистрационную запись об ипотеке:		
1	Правообладатель (правообладатели):		1.279	Егорова Марина Кузьминична, 30.07.1966, Гражданка РФ, СНИЛС 089-822-050 01 Паспорт гражданина Российской Федерации серия 92 03 №590110, выдан 23.08.2002, ОВД Нурлатского района Республики Татарстан
	Сведения о возможности предоставления третьим лицам персональных данных физического лица:		1.279.1	данные отсутствуют

ДОКУМЕНТ ПОДПИСАН
ЭЛЕКТРОННОЙ ПОДПИСЬЮ
Сертификат: 009F0BDC181A023B64597F1E2579BEFB50
Владелец: ФЕДЕРАЛЬНАЯ СЛУЖБА ГОСУДАРСТВЕННОЙ РЕГИСТРАЦИИ, КАДАСТРА И КАРТОГРАФИИ
Действителен: с 02.08.2024 по 26.10.2025

полное наименование должности		инициалы, фамилия

Земельный участок
вид объекта недвижимости

Лист № 676 раздела 2	Всего листов раздела 2: 696	Всего разделов: 7	Всего листов выписки: 2111

02.08.2025г. № КУВИ-001/2025-147013173	
Кадастровый номер:	16:32:000000:169(Единое землепользование)

2	Вид, номер, дата и время государственной регистрации права:		2.279	Общая долевая собственность, 1/297 16-16-03-001-2006-463.117 10.04.2006 00:00:00
3	Сведения об осуществлении государственной регистрации сделки, права без необходимого в силу закона согласия третьего лица, органа:		3.279	данные отсутствуют
4	Ограничение прав и обременение объекта недвижимости:			
	4.1	вид:	Аренда	
		дата государственной регистрации:	25.08.2006 00:00:00	
		номер государственной регистрации:	16-16-03-004-2006-160.1	
		срок, на который установлены ограничение прав и обременение объекта недвижимости:	Срок действия с 01.06.2006 по 01.06.2055 с 01.06.2006 по 01.06.2055	
		лицо, в пользу которого установлены ограничение прав и обременение объекта недвижимости:	Инякин Вячеслав Владимирович, 01.02.1961, с. Андреевка Октябрьского р-на Татарстан, Российская Федерация, СНИЛС 123-410-424 95 Паспорт гражданина Российской Федерации серия 36 06 №512897, выдан 22.08.2006, Жигулевским ГОВД Самарской обл. 423040, Респ. Татарстан, р-н. Нурлатский, г. Нурлат, ул. Г.Кариева, д. 12, кв. 9 Общество с ограниченной ответственностью "Агрофирма "Южная", ИНН: 1632008990	
		сведения о возможности предоставления третьим лицам персональных данных физического лица	данные отсутствуют	
		основание государственной регистрации:	Договор аренды земельного участка из земель сельскохозяйственного назначения, находящегося в общей долевой собственности, № 1, выдан 31.05.2006, заключили Тарасов В.В. от имени пайщиков иАфлятунов З.А. от имени ООО "Новый путь", дата государственной регистрации: 25.08.2006, номер государственной регистрации: 16-16-03-004-2006-160.1 Свидетельство о праве на наследство по закону, выдан 14.09.2021 Документ нотариально удостоверен: 14.09.2021 Мубаракшина Г.Н. 16/159-н/16-2021-5-297 Свидетельство о праве на наследство по завещанию, выдан 19.07.2023 Документ нотариально удостоверен: 19.07.2023 нотариус Нурлатского нотариального округа Республики Татарстан Мубаракшина Г.Н. 16/159-н/16-2023-3-1253	

ДОКУМЕНТ ПОДПИСАН
ЭЛЕКТРОННОЙ ПОДПИСЬЮ
Сертификат: 009F0BDC181A023B64597F1E2579BEFB50
Владелец: ФЕДЕРАЛЬНАЯ СЛУЖБА ГОСУДАРСТВЕННОЙ РЕГИСТРАЦИИ, КАДАСТРА И КАРТОГРАФИИ
Действителен: с 02.08.2024 по 26.10.2025

полное наименование должности		инициалы, фамилия

Земельный участок
вид объекта недвижимости

Лист № 677 раздела 2	Всего листов раздела 2: 696	Всего разделов: 7	Всего листов выписки: 2111

02.08.2025г. № КУВИ-001/2025-147013173	
Кадастровый номер:	16:32:000000:169(Единое землепользование)

	Договор дарения 7/3654 доли в праве общей долевой собственности земельного участка, № б/н, выдан 29.09.2023 Свидетельство о праве на наследство по завещанию, выдан 23.01.2024 Документ нотариально удостоверен: 23.01.2024 Щекач И.Ф., нотариусом Нурлатского нотариального округа Республики Татарстан 16/167-н/16-2024-2-47 Свидетельство о праве собственности, № 16/167-н/16-2024-3-279, выдан 23.09.2024, Щекач Ирина Федоровна, нотариус Нурлатского нотариального округа Республики Татарстан Документ нотариально удостоверен: 23.09.2024 Щекач Ирина Федоровна, нотариус Нурлатского нотариального округа Республики Татарстан 16/167-н/16-2024-3-279 Свидетельство о праве на наследство по закону, № 16/167-н/16-2024-3-280, выдан 23.09.2024, Щекач Ирина Федоровна, нотариус Нурлатского нотариального округа Республики Татарстан Документ нотариально удостоверен: 23.09.2024 Щекач Ирина Федоровна, нотариус Нурлатского нотариального округа Республики Татарстан 16/167-н/16-2024-3-280 Свидетельство о праве собственности, № 16/167-н/16-2024-3-375, выдан 08.10.2024, Щекач Ирина Федоровна, нотариус Нурлатского нотариального округа Республики Татарстан Документ нотариально удостоверен: 08.10.2024 Щекач Ирина Федоровна, нотариус Нурлатского нотариального округа Республики Татарстан 16/167-н/16-2024-3-375 Свидетельство о праве на наследство по закону, № 16/167-н/16-2024-3-376, выдан 08.10.2024, Щекач Ирина Федоровна, нотариус Нурлатского нотариального округа Республики Татарстан Документ нотариально удостоверен: 08.10.2024 Щекач Ирина Федоровна, нотариус Нурлатского нотариального округа Республики Татарстан 16/167-н/16-2024-3-376 Свидетельство о праве на наследство по закону, выдан 16.12.2024 Документ нотариально удостоверен: 16.12.2024 нотариус Нурлатского нотариального округа Республики Татарстан Мубаракшина Г.Н. 16/159-н/16-2024-4-294
сведения об осуществлении государственной регистрации сделки, права, ограничения права без необходимого в силу закона согласия третьего лица, органа:	данные отсутствуют

ДОКУМЕНТ ПОДПИСАН
ЭЛЕКТРОННОЙ ПОДПИСЬЮ
Сертификат: 009F0BDC181A023B64597F1E2579BEFB50
Владелец: ФЕДЕРАЛЬНАЯ СЛУЖБА ГОСУДАРСТВЕННОЙ РЕГИСТРАЦИИ, КАДАСТРА И КАРТОГРАФИИ
Действителен: с 02.08.2024 по 26.10.2025

полное наименование должности		инициалы, фамилия

Земельный участок
вид объекта недвижимости

Лист № 678 раздела 2	Всего листов раздела 2: 696	Всего разделов: 7	Всего листов выписки: 2111

02.08.2025г. № КУВИ-001/2025-147013173

Кадастровый номер:	16:32:000000:169(Единое землепользование)

		сведения об управляющем залогом и о договоре управления залогом, если такой договор заключен для управления ипотекой:	данные отсутствуют	
		сведения о депозитарии, который осуществляет хранение обездвиженной документарной закладной или электронной закладной:		
		ведения о внесении изменений или дополнений в регистрационную запись об ипотеке:		
1	Правообладатель (правообладатели):		1.280	Абрамов Петр Петрович, 06.07.1963, сел.Андреевка Октябрьского района ТАССР, Гражданин РФ, СНИЛС 048-227-290 61 Паспорт гражданина Российской Федерации серия 92 07 №444045, выдан 15.08.2008, Отделением УФМС России по РТ в Нурлатском районе
	Сведения о возможности предоставления третьим лицам персональных данных физического лица:		1.280.1	данные отсутствуют
2	Вид, номер, дата и время государственной регистрации права:		2.280	Общая долевая собственность, 1/297 16-16-03-001-2006-463.11 10.04.2006 00:00:00
3	Сведения об осуществлении государственной регистрации сделки, права без необходимого в силу закона согласия третьего лица, органа:		3.280	данные отсутствуют
4	Ограничение прав и обременение объекта недвижимости:			
	4.1	вид:	Аренда	
		дата государственной регистрации:	25.08.2006 00:00:00	
		номер государственной регистрации:	16-16-03-004-2006-160.1	
		срок, на который установлены ограничение прав и обременение объекта недвижимости:	Срок действия с 01.06.2006 по 01.06.2055 с 01.06.2006 по 01.06.2055	
		лицо, в пользу которого установлены ограничение прав и обременение объекта недвижимости:	Инякин Вячеслав Владимирович, 01.02.1961, с. Андреевка Октябрьского р-на Татарстан, Российская Федерация, СНИЛС 123-410-424 95 Паспорт гражданина Российской Федерации серия 36 06 №512897, выдан 22.08.2006, Жигулевским ГОВД Самарской обл. 423040, Респ. Татарстан, р-н. Нурлатский, г. Нурлат, ул. Г.Кариева, д. 12, кв. 9 Общество с ограниченной ответственностью "Агрофирма "Южная", ИНН: 1632008990	

полное наименование должности		инициалы, фамилия

ДОКУМЕНТ ПОДПИСАН
ЭЛЕКТРОННОЙ ПОДПИСЬЮ
Сертификат: 009F0BDC181A023B64597F1E2579BEFB50
Владелец: ФЕДЕРАЛЬНАЯ СЛУЖБА ГОСУДАРСТВЕННОЙ РЕГИСТРАЦИИ, КАДАСТРА И КАРТОГРАФИИ
Действителен: с 02.08.2024 по 26.10.2025

Земельный участок
вид объекта недвижимости

Лист № 679 раздела 2	Всего листов раздела 2: 696	Всего разделов: 7	Всего листов выписки: 2111

02.08.2025г. № КУВИ-001/2025-147013173	
Кадастровый номер:	16:32:000000:169(Единое землепользование)

сведения о возможности предоставления третьим лицам персональных данных физического лица	данные отсутствуют
основание государственной регистрации:	Договор аренды земельного участка из земель сельскохозяйственного назначения, находящегося в общей долевой собственности, № 1, выдан 31.05.2006, заключили Тарасов В.В. от имени пайщиков иАфлятунов З.А. от имени ООО "Новый путь", дата государственной регистрации: 25.08.2006, номер государственной регистрации: 16-16-03-004-2006-160.1 Свидетельство о праве на наследство по закону, выдан 14.09.2021 Документ нотариально удостоверен: 14.09.2021 Мубаракшина Г.Н. 16/159-н/16-2021-5-297 Свидетельство о праве на наследство по завещанию, выдан 19.07.2023 Документ нотариально удостоверен: 19.07.2023 нотариус Нурлатского нотариального округа Республики Татарстан Мубаракшина Г.Н. 16/159-н/16-2023-3-1253 Договор дарения 7/3654 доли в праве общей долевой собственности земельного участка, № б/н, выдан 29.09.2023 Свидетельство о праве на наследство по завещанию, выдан 23.01.2024 Документ нотариально удостоверен: 23.01.2024 Щекач И.Ф., нотариусом Нурлатского нотариального округа Республики Татарстан 16/167-н/16-2024-2-47 Свидетельство о праве собственности, № 16/167-н/16-2024-3-279, выдан 23.09.2024, Щекач Ирина Федоровна, нотариус Нурлатского нотариального округа Республики Татарстан Документ нотариально удостоверен: 23.09.2024 Щекач Ирина Федоровна, нотариус Нурлатского нотариального округа Республики Татарстан 16/167-н/16-2024-3-279 Свидетельство о праве на наследство по закону, № 16/167-н/16-2024-3-280, выдан 23.09.2024, Щекач Ирина Федоровна, нотариус Нурлатского нотариального округа Республики Татарстан Документ нотариально удостоверен: 23.09.2024 Щекач Ирина Федоровна, нотариус Нурлатского нотариального округа Республики Татарстан 16/167-н/16-2024-3-280

ДОКУМЕНТ ПОДПИСАН
ЭЛЕКТРОННОЙ ПОДПИСЬЮ
Сертификат: 009F0BDC181A023B64597F1E2579BEFB50
Владелец: ФЕДЕРАЛЬНАЯ СЛУЖБА ГОСУДАРСТВЕННОЙ РЕГИСТРАЦИИ, КАДАСТРА И КАРТОГРАФИИ
Действителен: с 02.08.2024 по 26.10.2025

полное наименование должности		инициалы, фамилия

Земельный участок			
вид объекта недвижимости			
Лист № 680 раздела 2	Всего листов раздела 2: 696	Всего разделов: 7	Всего листов выписки: 2111

02.08.2025г. № КУВИ-001/2025-147013173	
Кадастровый номер:	16:32:000000:169(Единое землепользование)

			Свидетельство о праве собственности, № 16/167-н/16-2024-3-375, выдан 08.10.2024, Щекач Ирина Федоровна, нотариус Нурлатского нотариального округа Республики Татарстан Документ нотариально удостоверен: 08.10.2024 Щекач Ирина Федоровна, нотариус Нурлатского нотариального округа Республики Татарстан 16/167-н/16-2024-3-375 Свидетельство о праве на наследство по закону, № 16/167-н/16-2024-3-376, выдан 08.10.2024, Щекач Ирина Федоровна, нотариус Нурлатского нотариального округа Республики Татарстан Документ нотариально удостоверен: 08.10.2024 Щекач Ирина Федоровна, нотариус Нурлатского нотариального округа Республики Татарстан 16/167-н/16-2024-3-376 Свидетельство о праве на наследство по закону, выдан 16.12.2024 Документ нотариально удостоверен: 16.12.2024 нотариус Нурлатского нотариального округа Республики Татарстан Мубаракшина Г.Н. 16/159-н/16-2024-4-294	
		сведения об осуществлении государственной регистрации сделки, права, ограничения права без необходимого в силу закона согласия третьего лица, органа:	данные отсутствуют	
		сведения об управляющем залогом и о договоре управления залогом, если такой договор заключен для управления ипотекой:	данные отсутствуют	
		сведения о депозитарии, который осуществляет хранение обездвиженной документарной закладной или электронной закладной:		
		ведения о внесении изменений или дополнений в регистрационную запись об ипотеке:		
1	Правообладатель (правообладатели):	1.281	Егоров Владимир Николаевич, 03.04.1966, дер.Андреевка Октябрьского района ТАССР, Российская Федерация, СНИЛС 048-226-724 62 Паспорт гражданина Российской Федерации серия 92 09 №945205, выдан 11.04.2011, Отделением УФМС России по Республике Татарстан в Нурлатском районе Республика Татарстан (Татарстан), Нурлатский район, с.Андреевка, ул.К.Маркса, д.33	
	Сведения о возможности предоставления третьим лицам персональных данных физического лица:	1.281.1	данные отсутствуют	
2	Вид, номер, дата и время государственной регистрации права:	2.281	Общая долевая собственность, 1/297 16-16-03-001-2006-463.107 10.04.2006 00:00:00	

ДОКУМЕНТ ПОДПИСАН
ЭЛЕКТРОННОЙ ПОДПИСЬЮ
Сертификат: 009F0BDC181A023B64597F1E2579BEFB50
Владелец: ФЕДЕРАЛЬНАЯ СЛУЖБА ГОСУДАРСТВЕННОЙ РЕГИСТРАЦИИ, КАДАСТРА И КАРТОГРАФИИ
Действителен: с 02.08.2024 по 26.10.2025

полное наименование должности		инициалы, фамилия

Земельный участок
вид объекта недвижимости

Лист № 681 раздела 2	Всего листов раздела 2: 696	Всего разделов: 7	Всего листов выписки: 2111

02.08.2025г. № КУВИ-001/2025-147013173	
Кадастровый номер:	16:32:000000:169(Единое землепользование)

3	Сведения об осуществлении государственной регистрации сделки, права без необходимого в силу закона согласия третьего лица, органа:		3.281	данные отсутствуют
4	Ограничение прав и обременение объекта недвижимости:			
	4.1	вид:		Аренда
		дата государственной регистрации:		25.08.2006 00:00:00
		номер государственной регистрации:		16-16-03-004-2006-160.1
		срок, на который установлены ограничение прав и обременение объекта недвижимости:		Срок действия с 01.06.2006 по 01.06.2055 с 01.06.2006 по 01.06.2055
		лицо, в пользу которого установлены ограничение прав и обременение объекта недвижимости:		Инякин Вячеслав Владимирович, 01.02.1961, с. Андреевка Октябрьского р-на Татарстан, Российская Федерация, СНИЛС 123-410-424 95 Паспорт гражданина Российской Федерации серия 36 06 №512897, выдан 22.08.2006, Жигулевским ГОВД Самарской обл. 423040, Респ. Татарстан, р-н. Нурлатский, г. Нурлат, ул. Г.Кариева, д. 12, кв. 9 Общество с ограниченной ответственностью "Агрофирма "Южная", ИНН: 1632008990
		сведения о возможности предоставления третьим лицам персональных данных физического лица		данные отсутствуют
		основание государственной регистрации:		Договор аренды земельного участка из земель сельскохозяйственного назначения, находящегося в общей долевой собственности, № 1, выдан 31.05.2006, заключили Тарасов В.В. от имени пайщиков иАфлятунов З.А. от имени ООО "Новый путь", дата государственной регистрации: 25.08.2006, номер государственной регистрации: 16-16-03-004-2006-160.1 Свидетельство о праве на наследство по закону, выдан 14.09.2021 Документ нотариально удостоверен: 14.09.2021 Мубаракшина Г.Н. 16/159-н/16-2021-5-297 Свидетельство о праве на наследство по завещанию, выдан 19.07.2023 Документ нотариально удостоверен: 19.07.2023 нотариус Нурлатского нотариального округа Республики Татарстан Мубаракшина Г.Н. 16/159-н/16-2023-3-1253 Договор дарения 7/3654 доли в праве общей долевой собственности земельного участка, № б/н, выдан 29.09.2023

ДОКУМЕНТ ПОДПИСАН
ЭЛЕКТРОННОЙ ПОДПИСЬЮ
Сертификат: 009F0BDC181A023B64597F1E2579BEFB50
Владелец: ФЕДЕРАЛЬНАЯ СЛУЖБА ГОСУДАРСТВЕННОЙ РЕГИСТРАЦИИ, КАДАСТРА И КАРТОГРАФИИ
Действителен: с 02.08.2024 по 26.10.2025

полное наименование должности		инициалы, фамилия

Земельный участок
вид объекта недвижимости

Лист № 682 раздела 2	Всего листов раздела 2: 696	Всего разделов: 7	Всего листов выписки: 2111

02.08.2025г. № КУВИ-001/2025-147013173	
Кадастровый номер:	16:32:000000:169(Единое землепользование)

	Свидетельство о праве на наследство по завещанию, выдан 23.01.2024 Документ нотариально удостоверен: 23.01.2024 Щекач И.Ф., нотариусом Нурлатского нотариального округа Республики Татарстан 16/167-н/16-2024-2-47 Свидетельство о праве собственности, № 16/167-н/16-2024-3-279, выдан 23.09.2024, Щекач Ирина Федоровна, нотариус Нурлатского нотариального округа Республики Татарстан Документ нотариально удостоверен: 23.09.2024 Щекач Ирина Федоровна, нотариус Нурлатского нотариального округа Республики Татарстан 16/167-н/16-2024-3-279 Свидетельство о праве на наследство по закону, № 16/167-н/16-2024-3-280, выдан 23.09.2024, Щекач Ирина Федоровна, нотариус Нурлатского нотариального округа Республики Татарстан Документ нотариально удостоверен: 23.09.2024 Щекач Ирина Федоровна, нотариус Нурлатского нотариального округа Республики Татарстан 16/167-н/16-2024-3-280 Свидетельство о праве собственности, № 16/167-н/16-2024-3-375, выдан 08.10.2024, Щекач Ирина Федоровна, нотариус Нурлатского нотариального округа Республики Татарстан Документ нотариально удостоверен: 08.10.2024 Щекач Ирина Федоровна, нотариус Нурлатского нотариального округа Республики Татарстан 16/167-н/16-2024-3-375 Свидетельство о праве на наследство по закону, № 16/167-н/16-2024-3-376, выдан 08.10.2024, Щекач Ирина Федоровна, нотариус Нурлатского нотариального округа Республики Татарстан Документ нотариально удостоверен: 08.10.2024 Щекач Ирина Федоровна, нотариус Нурлатского нотариального округа Республики Татарстан 16/167-н/16-2024-3-376 Свидетельство о праве на наследство по закону, выдан 16.12.2024 Документ нотариально удостоверен: 16.12.2024 нотариус Нурлатского нотариального округа Республики Татарстан Мубаракшина Г.Н. 16/159-н/16-2024-4-294
сведения об осуществлении государственной регистрации сделки, права, ограничения права без необходимого в силу закона согласия третьего лица, органа:	данные отсутствуют
сведения об управляющем залогом и о договоре управления залогом, если такой договор заключен для управления ипотекой:	данные отсутствуют

ДОКУМЕНТ ПОДПИСАН
ЭЛЕКТРОННОЙ ПОДПИСЬЮ
Сертификат: 009F0BDC181A023B64597F1E2579BEFB50
Владелец: ФЕДЕРАЛЬНАЯ СЛУЖБА ГОСУДАРСТВЕННОЙ РЕГИСТРАЦИИ, КАДАСТРА И КАРТОГРАФИИ
Действителен: с 02.08.2024 по 26.10.2025

полное наименование должности		инициалы, фамилия

Земельный участок
вид объекта недвижимости

Лист № 683 раздела 2	Всего листов раздела 2: 696	Всего разделов: 7	Всего листов выписки: 2111

02.08.2025г. № КУВИ-001/2025-147013173	
Кадастровый номер:	16:32:000000:169(Единое землепользование)

		сведения о депозитарии, который осуществляет хранение обездвиженной документарной закладной или электронной закладной:		
		ведения о внесении изменений или дополнений в регистрационную запись об ипотеке:		
1	Правообладатель (правообладатели):		1.282	Егоров Василий Петрович, 27.02.1958, д.Анреевка Октябрьского района Татарской АССР, Гражданин РФ, СНИЛС 048-227-055 52 Паспорт гражданина Российской Федерации серия 92 04 №680792, выдан 03.08.2003, ОВД Нурлатского района Республики Татарстан
	Сведения о возможности предоставления третьим лицам персональных данных физического лица:		1.282.1	данные отсутствуют
2	Вид, номер, дата и время государственной регистрации права:		2.282	Общая долевая собственность, 1/297 16-16-03-001-2006-463.106 10.04.2006 00:00:00
3	Сведения об осуществлении государственной регистрации сделки, права без необходимого в силу закона согласия третьего лица, органа:		3.282	данные отсутствуют
4	Ограничение прав и обременение объекта недвижимости:			
	4.1	вид:	Аренда	
		дата государственной регистрации:	25.08.2006 00:00:00	
		номер государственной регистрации:	16-16-03-004-2006-160.1	
		срок, на который установлены ограничение прав и обременение объекта недвижимости:	Срок действия с 01.06.2006 по 01.06.2055 с 01.06.2006 по 01.06.2055	
		лицо, в пользу которого установлены ограничение прав и обременение объекта недвижимости:	Инякин Вячеслав Владимирович, 01.02.1961, с. Андреевка Октябрьского р-на Татарстан, Российская Федерация, СНИЛС 123-410-424 95 Паспорт гражданина Российской Федерации серия 36 06 №512897, выдан 22.08.2006, Жигулевским ГОВД Самарской обл. 423040, Респ. Татарстан, р-н. Нурлатский, г. Нурлат, ул. Г.Кариева, д. 12, кв. 9 Общество с ограниченной ответственностью "Агрофирма "Южная", ИНН: 1632008990	
		сведения о возможности предоставления третьим лицам персональных данных физического лица	данные отсутствуют	

ДОКУМЕНТ ПОДПИСАН
ЭЛЕКТРОННОЙ ПОДПИСЬЮ
Сертификат: 009F0BDC181A023B64597F1E2579BEFB50
Владелец: ФЕДЕРАЛЬНАЯ СЛУЖБА ГОСУДАРСТВЕННОЙ РЕГИСТРАЦИИ, КАДАСТРА И КАРТОГРАФИИ
Действителен: с 02.08.2024 по 26.10.2025

полное наименование должности		инициалы, фамилия

Земельный участок
вид объекта недвижимости

Лист № 684 раздела 2	Всего листов раздела 2: 696	Всего разделов: 7	Всего листов выписки: 2111

02.08.2025г. № КУВИ-001/2025-147013173	
Кадастровый номер:	16:32:000000:169(Единое землепользование)

основание государственной регистрации:	Договор аренды земельного участка из земель сельскохозяйственного назначения, находящегося в общей долевой собственности, № 1, выдан 31.05.2006, заключили Тарасов В.В. от имени пайщиков иАфлятунов З.А. от имени ООО "Новый путь", дата государственной регистрации: 25.08.2006, номер государственной регистрации: 16-16-03-004-2006-160.1 Свидетельство о праве на наследство по закону, выдан 14.09.2021 Документ нотариально удостоверен: 14.09.2021 Мубаракшина Г.Н. 16/159-н/16-2021-5-297 Свидетельство о праве на наследство по завещанию, выдан 19.07.2023 Документ нотариально удостоверен: 19.07.2023 нотариус Нурлатского нотариального округа Республики Татарстан Мубаракшина Г.Н. 16/159-н/16-2023-3-1253 Договор дарения 7/3654 доли в праве общей долевой собственности земельного участка, № б/н, выдан 29.09.2023 Свидетельство о праве на наследство по завещанию, выдан 23.01.2024 Документ нотариально удостоверен: 23.01.2024 Щекач И.Ф., нотариусом Нурлатского нотариального округа Республики Татарстан 16/167-н/16-2024-2-47 Свидетельство о праве собственности, № 16/167-н/16-2024-3-279, выдан 23.09.2024, Щекач Ирина Федоровна, нотариус Нурлатского нотариального округа Республики Татарстан Документ нотариально удостоверен: 23.09.2024 Щекач Ирина Федоровна, нотариус Нурлатского нотариального округа Республики Татарстан 16/167-н/16-2024-3-279 Свидетельство о праве на наследство по закону, № 16/167-н/16-2024-3-280, выдан 23.09.2024, Щекач Ирина Федоровна, нотариус Нурлатского нотариального округа Республики Татарстан Документ нотариально удостоверен: 23.09.2024 Щекач Ирина Федоровна, нотариус Нурлатского нотариального округа Республики Татарстан 16/167-н/16-2024-3-280 Свидетельство о праве собственности, № 16/167-н/16-2024-3-375, выдан 08.10.2024, Щекач Ирина Федоровна, нотариус Нурлатского нотариального округа Республики Татарстан Документ нотариально удостоверен: 08.10.2024 Щекач Ирина Федоровна, нотариус Нурлатского нотариального округа Республики Татарстан 16/167-н/16-2024-3-375

ДОКУМЕНТ ПОДПИСАН
ЭЛЕКТРОННОЙ ПОДПИСЬЮ
Сертификат: 009F0BDC181A023B64597F1E2579BEFB50
Владелец: ФЕДЕРАЛЬНАЯ СЛУЖБА ГОСУДАРСТВЕННОЙ РЕГИСТРАЦИИ, КАДАСТРА И КАРТОГРАФИИ
Действителен: с 02.08.2024 по 26.10.2025

полное наименование должности		инициалы, фамилия

Земельный участок
вид объекта недвижимости

Лист № 685 раздела 2	Всего листов раздела 2: 696	Всего разделов: 7	Всего листов выписки: 2111

02.08.2025г. № КУВИ-001/2025-147013173	
Кадастровый номер:	16:32:000000:169(Единое землепользование)

			Свидетельство о праве на наследство по закону, № 16/167-н/16-2024-3-376, выдан 08.10.2024, Щекач Ирина Федоровна, нотариус Нурлатского нотариального округа Республики Татарстан Документ нотариально удостоверен: 08.10.2024 Щекач Ирина Федоровна, нотариус Нурлатского нотариального округа Республики Татарстан 16/167-н/16-2024-3-376 Свидетельство о праве на наследство по закону, выдан 16.12.2024 Документ нотариально удостоверен: 16.12.2024 нотариус Нурлатского нотариального округа Республики Татарстан Мубаракшина Г.Н. 16/159-н/16-2024-4-294	
		сведения об осуществлении государственной регистрации сделки, права, ограничения права без необходимого в силу закона согласия третьего лица, органа:	данные отсутствуют	
		сведения об управляющем залогом и о договоре управления залогом, если такой договор заключен для управления ипотекой:	данные отсутствуют	
		сведения о депозитарии, который осуществляет хранение обездвиженной документарной закладной или электронной закладной:		
		ведения о внесении изменений или дополнений в регистрационную запись об ипотеке:		
1	Правообладатель (правообладатели):		1.283	Долгова Клавдия Архиповна, 07.11.1933, сел.Андреевка Октябрьского района ТАССР, Гражданка РФ, СНИЛС 090-570-877 81 Паспорт гражданина Российской Федерации серия 92 04 №026163, выдан 13.03.2003, ОВД Нурлатского района Республики Татарстан
	Сведения о возможности предоставления третьим лицам персональных данных физического лица:		1.283.1	данные отсутствуют
2	Вид, номер, дата и время государственной регистрации права:		2.283	Общая долевая собственность, 1/297 16-16-03-001-2006-463.104 10.04.2006 00:00:00
3	Сведения об осуществлении государственной регистрации сделки, права без необходимого в силу закона согласия третьего лица, органа:		3.283	данные отсутствуют
4	Ограничение прав и обременение объекта недвижимости:			
	4.1	вид:	Аренда	
		дата государственной регистрации:	25.08.2006 00:00:00	

ДОКУМЕНТ ПОДПИСАН
ЭЛЕКТРОННОЙ ПОДПИСЬЮ
Сертификат: 009F0BDC181A023B64597F1E2579BEFB50
Владелец: ФЕДЕРАЛЬНАЯ СЛУЖБА ГОСУДАРСТВЕННОЙ РЕГИСТРАЦИИ, КАДАСТРА И КАРТОГРАФИИ
Действителен: с 02.08.2024 по 26.10.2025

полное наименование должности		инициалы, фамилия

Земельный участок
вид объекта недвижимости

Лист № 686 раздела 2	Всего листов раздела 2: 696	Всего разделов: 7	Всего листов выписки: 2111

02.08.2025г. № КУВИ-001/2025-147013173	
Кадастровый номер:	16:32:000000:169(Единое землепользование)

номер государственной регистрации:	16-16-03-004-2006-160.1
срок, на который установлены ограничение прав и обременение объекта недвижимости:	Срок действия с 01.06.2006 по 01.06.2055 с 01.06.2006 по 01.06.2055
лицо, в пользу которого установлены ограничение прав и обременение объекта недвижимости:	Инякин Вячеслав Владимирович, 01.02.1961, с. Андреевка Октябрьского р-на Татарстан, Российская Федерация, СНИЛС 123-410-424 95 Паспорт гражданина Российской Федерации серия 36 06 №512897, выдан 22.08.2006, Жигулевским ГОВД Самарской обл. 423040, Респ. Татарстан, р-н. Нурлатский, г. Нурлат, ул. Г.Кариева, д. 12, кв. 9 Общество с ограниченной ответственностью "Агрофирма "Южная", ИНН: 1632008990
сведения о возможности предоставления третьим лицам персональных данных физического лица	данные отсутствуют
основание государственной регистрации:	Договор аренды земельного участка из земель сельскохозяйственного назначения, находящегося в общей долевой собственности, № 1, выдан 31.05.2006, заключили Тарасов В.В. от имени пайщиков иАфлятунов З.А. от имени ООО "Новый путь", дата государственной регистрации: 25.08.2006, номер государственной регистрации: 16-16-03-004-2006-160.1 Свидетельство о праве на наследство по закону, выдан 14.09.2021 Документ нотариально удостоверен: 14.09.2021 Мубаракшина Г.Н. 16/159-н/16-2021-5-297 Свидетельство о праве на наследство по завещанию, выдан 19.07.2023 Документ нотариально удостоверен: 19.07.2023 нотариус Нурлатского нотариального округа Республики Татарстан Мубаракшина Г.Н. 16/159-н/16-2023-3-1253 Договор дарения 7/3654 доли в праве общей долевой собственности земельного участка, № б/н, выдан 29.09.2023 Свидетельство о праве на наследство по завещанию, выдан 23.01.2024 Документ нотариально удостоверен: 23.01.2024 Щекач И.Ф., нотариусом Нурлатского нотариального округа Республики Татарстан 16/167-н/16-2024-2-47

полное наименование должности		инициалы, фамилия

ДОКУМЕНТ ПОДПИСАН
ЭЛЕКТРОННОЙ ПОДПИСЬЮ
Сертификат: 009F0BDC181A023B64597F1E2579BEFB50
Владелец: ФЕДЕРАЛЬНАЯ СЛУЖБА ГОСУДАРСТВЕННОЙ РЕГИСТРАЦИИ, КАДАСТРА И КАРТОГРАФИИ
Действителен: с 02.08.2024 по 26.10.2025

Земельный участок
вид объекта недвижимости

Лист № 687 раздела 2	Всего листов раздела 2: 696	Всего разделов: 7	Всего листов выписки: 2111

02.08.2025г. № КУВИ-001/2025-147013173	
Кадастровый номер:	16:32:000000:169(Единое землепользование)

	Свидетельство о праве собственности, № 16/167-н/16-2024-3-279, выдан 23.09.2024, Щекач Ирина Федоровна, нотариус Нурлатского нотариального округа Республики Татарстан Документ нотариально удостоверен: 23.09.2024 Щекач Ирина Федоровна, нотариус Нурлатского нотариального округа Республики Татарстан 16/167-н/16-2024-3-279 Свидетельство о праве на наследство по закону, № 16/167-н/16-2024-3-280, выдан 23.09.2024, Щекач Ирина Федоровна, нотариус Нурлатского нотариального округа Республики Татарстан Документ нотариально удостоверен: 23.09.2024 Щекач Ирина Федоровна, нотариус Нурлатского нотариального округа Республики Татарстан 16/167-н/16-2024-3-280 Свидетельство о праве собственности, № 16/167-н/16-2024-3-375, выдан 08.10.2024, Щекач Ирина Федоровна, нотариус Нурлатского нотариального округа Республики Татарстан Документ нотариально удостоверен: 08.10.2024 Щекач Ирина Федоровна, нотариус Нурлатского нотариального округа Республики Татарстан 16/167-н/16-2024-3-375 Свидетельство о праве на наследство по закону, № 16/167-н/16-2024-3-376, выдан 08.10.2024, Щекач Ирина Федоровна, нотариус Нурлатского нотариального округа Республики Татарстан Документ нотариально удостоверен: 08.10.2024 Щекач Ирина Федоровна, нотариус Нурлатского нотариального округа Республики Татарстан 16/167-н/16-2024-3-376 Свидетельство о праве на наследство по закону, выдан 16.12.2024 Документ нотариально удостоверен: 16.12.2024 нотариус Нурлатского нотариального округа Республики Татарстан Мубаракшина Г.Н. 16/159-н/16-2024-4-294
сведения об осуществлении государственной регистрации сделки, права, ограничения права без необходимого в силу закона согласия третьего лица, органа:	данные отсутствуют
сведения об управляющем залогом и о договоре управления залогом, если такой договор заключен для управления ипотекой:	данные отсутствуют
сведения о депозитарии, который осуществляет хранение обездвиженной документарной закладной или электронной закладной:	
ведения о внесении изменений или дополнений в регистрационную запись об ипотеке:	

ДОКУМЕНТ ПОДПИСАН
ЭЛЕКТРОННОЙ ПОДПИСЬЮ
Сертификат: 009F0BDC181A023B64597F1E2579BEFB50
Владелец: ФЕДЕРАЛЬНАЯ СЛУЖБА ГОСУДАРСТВЕННОЙ РЕГИСТРАЦИИ, КАДАСТРА И КАРТОГРАФИИ
Действителен: с 02.08.2024 по 26.10.2025

полное наименование должности		инициалы, фамилия

Земельный участок
вид объекта недвижимости

Лист № 688 раздела 2	Всего листов раздела 2: 696	Всего разделов: 7	Всего листов выписки: 2111

02.08.2025г. № КУВИ-001/2025-147013173	
Кадастровый номер:	16:32:000000:169(Единое землепользование)

1	Правообладатель (правообладатели):		1.284	Демьянова Елена Вячеславовна, 17.05.1966, сел. Старое Тимошкино Аксубаевского района ТАССР, Российская Федерация, СНИЛС 078-570-453 00 Паспорт гражданина Российской Федерации серия 92 10 №086895, выдан 13.06.2011, Отделением УФМС России по Республике Татарстан в Нурлатском районе Республика Татарстан (Татарстан), Нурлатский район, с.Андреевка, ул.Карла Маркса, д.31
	Сведения о возможности предоставления третьим лицам персональных данных физического лица:		1.284.1	данные отсутствуют
2	Вид, номер, дата и время государственной регистрации права:		2.284	Общая долевая собственность, 1/297 16-16-03-001-2006-463.103 10.04.2006 00:00:00
3	Сведения об осуществлении государственной регистрации сделки, права без необходимого в силу закона согласия третьего лица, органа:		3.284	данные отсутствуют
4	Ограничение прав и обременение объекта недвижимости:			
	4.1	вид:	Аренда	
		дата государственной регистрации:	25.08.2006 00:00:00	
		номер государственной регистрации:	16-16-03-004-2006-160.1	
		срок, на который установлены ограничение прав и обременение объекта недвижимости:	Срок действия с 01.06.2006 по 01.06.2055 с 01.06.2006 по 01.06.2055	
		лицо, в пользу которого установлены ограничение прав и обременение объекта недвижимости:	Инякин Вячеслав Владимирович, 01.02.1961, с. Андреевка Октябрьского р-на Татарстан, Российская Федерация, СНИЛС 123-410-424 95 Паспорт гражданина Российской Федерации серия 36 06 №512897, выдан 22.08.2006, Жигулевским ГОВД Самарской обл. 423040, Респ. Татарстан, р-н. Нурлатский, г. Нурлат, ул. Г.Кариева, д. 12, кв. 9 Общество с ограниченной ответственностью "Агрофирма "Южная", ИНН: 1632008990	
		сведения о возможности предоставления третьим лицам персональных данных физического лица	данные отсутствуют	
		основание государственной регистрации:	Договор аренды земельного участка из земель сельскохозяйственного назначения, находящегося в общей долевой собственности, № 1, выдан 31.05.2006, заключили Тарасов В.В. от имени пайщиков иАфлятунов З.А. от имени ООО "Новый путь", дата государственной регистрации: 25.08.2006, номер государственной регистрации: 16-16-03-004-2006-160.1	

ДОКУМЕНТ ПОДПИСАН
ЭЛЕКТРОННОЙ ПОДПИСЬЮ
Сертификат: 009F0BDC181A023B64597F1E2579BEFB50
Владелец: ФЕДЕРАЛЬНАЯ СЛУЖБА ГОСУДАРСТВЕННОЙ РЕГИСТРАЦИИ, КАДАСТРА И КАРТОГРАФИИ
Действителен: с 02.08.2024 по 26.10.2025

полное наименование должности		инициалы, фамилия

Земельный участок
вид объекта недвижимости

Лист № 689 раздела 2	Всего листов раздела 2: 696	Всего разделов: 7	Всего листов выписки: 2111

02.08.2025г. № КУВИ-001/2025-147013173	
Кадастровый номер:	16:32:000000:169(Единое землепользование)

Свидетельство о праве на наследство по закону, выдан 14.09.2021
Документ нотариально удостоверен: 14.09.2021 Мубаракшина Г.Н. 16/159-н/16-2021-5-297

Свидетельство о праве на наследство по завещанию, выдан 19.07.2023
Документ нотариально удостоверен: 19.07.2023 нотариус Нурлатского нотариального округа Республики Татарстан Мубаракшина Г.Н. 16/159-н/16-2023-3-1253

Договор дарения 7/3654 доли в праве общей долевой собственности земельного участка, № б/н, выдан 29.09.2023

Свидетельство о праве на наследство по завещанию, выдан 23.01.2024
Документ нотариально удостоверен: 23.01.2024 Щекач И.Ф., нотариусом Нурлатского нотариального округа Республики Татарстан 16/167-н/16-2024-2-47

Свидетельство о праве собственности, № 16/167-н/16-2024-3-279, выдан 23.09.2024, Щекач Ирина Федоровна, нотариус Нурлатского нотариального округа Республики Татарстан
Документ нотариально удостоверен: 23.09.2024 Щекач Ирина Федоровна, нотариус Нурлатского нотариального округа Республики Татарстан 16/167-н/16-2024-3-279

Свидетельство о праве на наследство по закону, № 16/167-н/16-2024-3-280, выдан 23.09.2024, Щекач Ирина Федоровна, нотариус Нурлатского нотариального округа Республики Татарстан
Документ нотариально удостоверен: 23.09.2024 Щекач Ирина Федоровна, нотариус Нурлатского нотариального округа Республики Татарстан 16/167-н/16-2024-3-280

Свидетельство о праве собственности, № 16/167-н/16-2024-3-375, выдан 08.10.2024, Щекач Ирина Федоровна, нотариус Нурлатского нотариального округа Республики Татарстан
Документ нотариально удостоверен: 08.10.2024 Щекач Ирина Федоровна, нотариус Нурлатского нотариального округа Республики Татарстан 16/167-н/16-2024-3-375

Свидетельство о праве на наследство по закону, № 16/167-н/16-2024-3-376, выдан 08.10.2024, Щекач Ирина Федоровна, нотариус Нурлатского нотариального округа Республики Татарстан
Документ нотариально удостоверен: 08.10.2024 Щекач Ирина Федоровна, нотариус Нурлатского нотариального округа Республики Татарстан 16/167-н/16-2024-3-376

ДОКУМЕНТ ПОДПИСАН
ЭЛЕКТРОННОЙ ПОДПИСЬЮ
Сертификат: 009F0BDC181A023B64597F1E2579BEFB50
Владелец: ФЕДЕРАЛЬНАЯ СЛУЖБА ГОСУДАРСТВЕННОЙ РЕГИСТРАЦИИ, КАДАСТРА И КАРТОГРАФИИ
Действителен: с 02.08.2024 по 26.10.2025

полное наименование должности		инициалы, фамилия

Земельный участок
вид объекта недвижимости

Лист № 690 раздела 2	Всего листов раздела 2: 696	Всего разделов: 7	Всего листов выписки: 2111

02.08.2025г. № КУВИ-001/2025-147013173	
Кадастровый номер:	16:32:000000:169(Единое землепользование)

			Свидетельство о праве на наследство по закону, выдан 16.12.2024 Документ нотариально удостоверен: 16.12.2024 нотариус Нурлатского нотариального округа Республики Татарстан Мубаракшина Г.Н. 16/159-н/16-2024-4-294	
		сведения об осуществлении государственной регистрации сделки, права, ограничения права без необходимого в силу закона согласия третьего лица, органа:	данные отсутствуют	
		сведения об управляющем залогом и о договоре управления залогом, если такой договор заключен для управления ипотекой:	данные отсутствуют	
		сведения о депозитарии, который осуществляет хранение обездвиженной документарной закладной или электронной закладной:		
		ведения о внесении изменений или дополнений в регистрационную запись об ипотеке:		
1	Правообладатель (правообладатели):		1.285	Данилова Татьяна Мироновна, 07.12.1968, СЕЛ НОВЫЕ КИЯЗЛЫ АКСУБАЕВСКОГО РАЙОНА ТАССР, Российская Федерация, СНИЛС 048-227-329 59 Паспорт гражданина Российской Федерации серия 92 13 №639847, выдан 12.02.2014, ОТДЕЛЕНИЕМ УФМС РОССИИ ПО РЕСПУБЛИКЕ ТАТАРСТАН В НУРЛАТСКОМ РАЙОНЕ
	Сведения о возможности предоставления третьим лицам персональных данных физического лица:		1.285.1	данные отсутствуют
2	Вид, номер, дата и время государственной регистрации права:		2.285	Общая долевая собственность, 1/297 16-16-03-001-2006-463.101 10.04.2006 00:00:00
3	Сведения об осуществлении государственной регистрации сделки, права без необходимого в силу закона согласия третьего лица, органа:		3.285	данные отсутствуют
4	Ограничение прав и обременение объекта недвижимости:			
	4.1	вид:	Запрещение регистрации	
		дата государственной регистрации:	10.07.2024 09:39:50	
		номер государственной регистрации:	16:32:000000:169-16/203/2024-164	
		срок, на который установлены ограничение прав и обременение объекта недвижимости:	не установлен	

полное наименование должности	ДОКУМЕНТ ПОДПИСАН ЭЛЕКТРОННОЙ ПОДПИСЬЮ Сертификат: 009F0BDC181A023B64597F1E2579BEFB50 Владелец: ФЕДЕРАЛЬНАЯ СЛУЖБА ГОСУДАРСТВЕННОЙ РЕГИСТРАЦИИ, КАДАСТРА И КАРТОГРАФИИ Действителен: с 02.08.2024 по 26.10.2025	инициалы, фамилия

Земельный участок
вид объекта недвижимости

Лист № 691 раздела 2	Всего листов раздела 2: 696	Всего разделов: 7	Всего листов выписки: 2111

02.08.2025г. № КУВИ-001/2025-147013173	
Кадастровый номер:	16:32:000000:169(Единое землепользование)

		лицо, в пользу которого установлены ограничение прав и обременение объекта недвижимости:	не определено
		сведения о возможности предоставления третьим лицам персональных данных физического лица	данные отсутствуют
		основание государственной регистрации:	Постановление о запрете на совершение действий по регистрации, № 1519/24/16056-ИП, выдан 08.07.2024, ОСП №2 г. Набережные Челны
		сведения об осуществлении государственной регистрации сделки, права, ограничения права без необходимого в силу закона согласия третьего лица, органа:	данные отсутствуют
		сведения об управляющем залогом и о договоре управления залогом, если такой договор заключен для управления ипотекой:	данные отсутствуют
		сведения о депозитарии, который осуществляет хранение обездвиженной документарной закладной или электронной закладной:	
		ведения о внесении изменений или дополнений в регистрационную запись об ипотеке:	
	4.2	вид:	Аренда
		дата государственной регистрации:	25.08.2006 00:00:00
		номер государственной регистрации:	16-16-03-004-2006-160.1
		срок, на который установлены ограничение прав и обременение объекта недвижимости:	Срок действия с 01.06.2006 по 01.06.2055 с 01.06.2006 по 01.06.2055
		лицо, в пользу которого установлены ограничение прав и обременение объекта недвижимости:	Инякин Вячеслав Владимирович, 01.02.1961, с. Андреевка Октябрьского р-на Татарстан, Российская Федерация, СНИЛС 123-410-424 95 Паспорт гражданина Российской Федерации серия 36 06 №512897, выдан 22.08.2006, Жигулевским ГОВД Самарской обл. 423040, Респ. Татарстан, р-н. Нурлатский, г. Нурлат, ул. Г.Кариева, д. 12, кв. 9 Общество с ограниченной ответственностью "Агрофирма "Южная", ИНН: 1632008990
		сведения о возможности предоставления третьим лицам персональных данных физического лица	данные отсутствуют

ДОКУМЕНТ ПОДПИСАН
ЭЛЕКТРОННОЙ ПОДПИСЬЮ
Сертификат: 009F0BDC181A023B64597F1E2579BEFB50
Владелец: ФЕДЕРАЛЬНАЯ СЛУЖБА ГОСУДАРСТВЕННОЙ РЕГИСТРАЦИИ, КАДАСТРА И КАРТОГРАФИИ
Действителен: с 02.08.2024 по 26.10.2025

полное наименование должности		инициалы, фамилия

Земельный участок
вид объекта недвижимости

Лист № 692 раздела 2	Всего листов раздела 2: 696	Всего разделов: 7	Всего листов выписки: 2111

02.08.2025г. № КУВИ-001/2025-147013173	
Кадастровый номер:	16:32:000000:169(Единое землепользование)

основание государственной регистрации:	Договор аренды земельного участка из земель сельскохозяйственного назначения, находящегося в общей долевой собственности, № 1, выдан 31.05.2006, заключили Тарасов В.В. от имени пайщиков иАфлятунов З.А. от имени ООО "Новый путь", дата государственной регистрации: 25.08.2006, номер государственной регистрации: 16-16-03-004-2006-160.1 Свидетельство о праве на наследство по закону, выдан 14.09.2021 Документ нотариально удостоверен: 14.09.2021 Мубаракшина Г.Н. 16/159-н/16-2021-5-297 Свидетельство о праве на наследство по завещанию, выдан 19.07.2023 Документ нотариально удостоверен: 19.07.2023 нотариус Нурлатского нотариального округа Республики Татарстан Мубаракшина Г.Н. 16/159-н/16-2023-3-1253 Договор дарения 7/3654 доли в праве общей долевой собственности земельного участка, № б/н, выдан 29.09.2023 Свидетельство о праве на наследство по завещанию, выдан 23.01.2024 Документ нотариально удостоверен: 23.01.2024 Щекач И.Ф., нотариусом Нурлатского нотариального округа Республики Татарстан 16/167-н/16-2024-2-47 Свидетельство о праве собственности, № 16/167-н/16-2024-3-279, выдан 23.09.2024, Щекач Ирина Федоровна, нотариус Нурлатского нотариального округа Республики Татарстан Документ нотариально удостоверен: 23.09.2024 Щекач Ирина Федоровна, нотариус Нурлатского нотариального округа Республики Татарстан 16/167-н/16-2024-3-279 Свидетельство о праве на наследство по закону, № 16/167-н/16-2024-3-280, выдан 23.09.2024, Щекач Ирина Федоровна, нотариус Нурлатского нотариального округа Республики Татарстан Документ нотариально удостоверен: 23.09.2024 Щекач Ирина Федоровна, нотариус Нурлатского нотариального округа Республики Татарстан 16/167-н/16-2024-3-280 Свидетельство о праве собственности, № 16/167-н/16-2024-3-375, выдан 08.10.2024, Щекач Ирина Федоровна, нотариус Нурлатского нотариального округа Республики Татарстан Документ нотариально удостоверен: 08.10.2024 Щекач Ирина Федоровна, нотариус Нурлатского нотариального округа Республики Татарстан 16/167-н/16-2024-3-375

ДОКУМЕНТ ПОДПИСАН
ЭЛЕКТРОННОЙ ПОДПИСЬЮ
Сертификат: 009F0BDC181A023B64597F1E2579BEFB50
Владелец: ФЕДЕРАЛЬНАЯ СЛУЖБА ГОСУДАРСТВЕННОЙ РЕГИСТРАЦИИ, КАДАСТРА И КАРТОГРАФИИ
Действителен: с 02.08.2024 по 26.10.2025

полное наименование должности		инициалы, фамилия

Земельный участок			
вид объекта недвижимости			
Лист № 693 раздела 2	Всего листов раздела 2: 696	Всего разделов: 7	Всего листов выписки: 2111

02.08.2025г. № КУВИ-001/2025-147013173	
Кадастровый номер:	16:32:000000:169(Единое землепользование)

			Свидетельство о праве на наследство по закону, № 16/167-н/16-2024-3-376, выдан 08.10.2024, Щекач Ирина Федоровна, нотариус Нурлатского нотариального округа Республики Татарстан Документ нотариально удостоверен: 08.10.2024 Щекач Ирина Федоровна, нотариус Нурлатского нотариального округа Республики Татарстан 16/167-н/16-2024-3-376 Свидетельство о праве на наследство по закону, выдан 16.12.2024 Документ нотариально удостоверен: 16.12.2024 нотариус Нурлатского нотариального округа Республики Татарстан Мубаракшина Г.Н. 16/159-н/16-2024-4-294	
		сведения об осуществлении государственной регистрации сделки, права, ограничения права без необходимого в силу закона согласия третьего лица, органа:	данные отсутствуют	
		сведения об управляющем залогом и о договоре управления залогом, если такой договор заключен для управления ипотекой:	данные отсутствуют	
		сведения о депозитарии, который осуществляет хранение обездвиженной документарной закладной или электронной закладной:		
		ведения о внесении изменений или дополнений в регистрационную запись об ипотеке:		
1	Правообладатель (правообладатели):		1.286	Абрамов Николай Матвеевич, 15.09.1952, с.Андреевка Октябрьского района Татарской АССР, Гражданин РФ, СНИЛС 048-227-070 51 Паспорт гражданина Российской Федерации серия 92 04 №028005, выдан 04.04.2003, ОВД Нурлатского района Республики Татарстан
	Сведения о возможности предоставления третьим лицам персональных данных физического лица:		1.286.1	данные отсутствуют
2	Вид, номер, дата и время государственной регистрации права:		2.286	Общая долевая собственность, 1/297 16-16-03-001-2006-463.10 10.04.2006 00:00:00
3	Сведения об осуществлении государственной регистрации сделки, права без необходимого в силу закона согласия третьего лица, органа:		3.286	данные отсутствуют
4	Ограничение прав и обременение объекта недвижимости:			
	4.1	вид:	Аренда	
		дата государственной регистрации:	25.08.2006 00:00:00	

ДОКУМЕНТ ПОДПИСАН
ЭЛЕКТРОННОЙ ПОДПИСЬЮ
Сертификат: 009F0BDC181A023B64597F1E2579BEFB50
Владелец: ФЕДЕРАЛЬНАЯ СЛУЖБА ГОСУДАРСТВЕННОЙ РЕГИСТРАЦИИ, КАДАСТРА И КАРТОГРАФИИ
Действителен: с 02.08.2024 по 26.10.2025

полное наименование должности	инициалы, фамилия

Земельный участок
вид объекта недвижимости

Лист № 694 раздела 2	Всего листов раздела 2: 696	Всего разделов: 7	Всего листов выписки: 2111

02.08.2025г. № КУВИ-001/2025-147013173	
Кадастровый номер:	16:32:000000:169(Единое землепользование)

номер государственной регистрации:	16-16-03-004-2006-160.1
срок, на который установлены ограничение прав и обременение объекта недвижимости:	Срок действия с 01.06.2006 по 01.06.2055 с 01.06.2006 по 01.06.2055
лицо, в пользу которого установлены ограничение прав и обременение объекта недвижимости:	Инякин Вячеслав Владимирович, 01.02.1961, с. Андреевка Октябрьского р-на Татарстан, Российская Федерация, СНИЛС 123-410-424 95 Паспорт гражданина Российской Федерации серия 36 06 №512897, выдан 22.08.2006, Жигулевским ГОВД Самарской обл. 423040, Респ. Татарстан, р-н. Нурлатский, г. Нурлат, ул. Г.Кариева, д. 12, кв. 9 Общество с ограниченной ответственностью "Агрофирма "Южная", ИНН: 1632008990
сведения о возможности предоставления третьим лицам персональных данных физического лица	данные отсутствуют
основание государственной регистрации:	Договор аренды земельного участка из земель сельскохозяйственного назначения, находящегося в общей долевой собственности, № 1, выдан 31.05.2006, заключили Тарасов В.В. от имени пайщиков иАфлятунов З.А. от имени ООО "Новый путь", дата государственной регистрации: 25.08.2006, номер государственной регистрации: 16-16-03-004-2006-160.1 Свидетельство о праве на наследство по закону, выдан 14.09.2021 Документ нотариально удостоверен: 14.09.2021 Мубаракшина Г.Н. 16/159-н/16-2021-5-297 Свидетельство о праве на наследство по завещанию, выдан 19.07.2023 Документ нотариально удостоверен: 19.07.2023 нотариус Нурлатского нотариального округа Республики Татарстан Мубаракшина Г.Н. 16/159-н/16-2023-3-1253 Договор дарения 7/3654 доли в праве общей долевой собственности земельного участка, № б/н, выдан 29.09.2023 Свидетельство о праве на наследство по завещанию, выдан 23.01.2024 Документ нотариально удостоверен: 23.01.2024 Щекач И.Ф., нотариусом Нурлатского нотариального округа Республики Татарстан 16/167-н/16-2024-2-47

ДОКУМЕНТ ПОДПИСАН
ЭЛЕКТРОННОЙ ПОДПИСЬЮ
Сертификат: 009F0BDC181A023B64597F1E2579BEFB50
Владелец: ФЕДЕРАЛЬНАЯ СЛУЖБА ГОСУДАРСТВЕННОЙ РЕГИСТРАЦИИ, КАДАСТРА И КАРТОГРАФИИ
Действителен: с 02.08.2024 по 26.10.2025

полное наименование должности		инициалы, фамилия

Земельный участок
вид объекта недвижимости

Лист № 695 раздела 2	Всего листов раздела 2: 696	Всего разделов: 7	Всего листов выписки: 2111

02.08.2025г. № КУВИ-001/2025-147013173	
Кадастровый номер:	16:32:000000:169(Единое землепользование)

	Свидетельство о праве собственности, № 16/167-н/16-2024-3-279, выдан 23.09.2024, Щекач Ирина Федоровна, нотариус Нурлатского нотариального округа Республики Татарстан Документ нотариально удостоверен: 23.09.2024 Щекач Ирина Федоровна, нотариус Нурлатского нотариального округа Республики Татарстан 16/167-н/16-2024-3-279 Свидетельство о праве на наследство по закону, № 16/167-н/16-2024-3-280, выдан 23.09.2024, Щекач Ирина Федоровна, нотариус Нурлатского нотариального округа Республики Татарстан Документ нотариально удостоверен: 23.09.2024 Щекач Ирина Федоровна, нотариус Нурлатского нотариального округа Республики Татарстан 16/167-н/16-2024-3-280 Свидетельство о праве собственности, № 16/167-н/16-2024-3-375, выдан 08.10.2024, Щекач Ирина Федоровна, нотариус Нурлатского нотариального округа Республики Татарстан Документ нотариально удостоверен: 08.10.2024 Щекач Ирина Федоровна, нотариус Нурлатского нотариального округа Республики Татарстан 16/167-н/16-2024-3-375 Свидетельство о праве на наследство по закону, № 16/167-н/16-2024-3-376, выдан 08.10.2024, Щекач Ирина Федоровна, нотариус Нурлатского нотариального округа Республики Татарстан Документ нотариально удостоверен: 08.10.2024 Щекач Ирина Федоровна, нотариус Нурлатского нотариального округа Республики Татарстан 16/167-н/16-2024-3-376 Свидетельство о праве на наследство по закону, выдан 16.12.2024 Документ нотариально удостоверен: 16.12.2024 нотариус Нурлатского нотариального округа Республики Татарстан Мубаракшина Г.Н. 16/159-н/16-2024-4-294
сведения об осуществлении государственной регистрации сделки, права, ограничения права без необходимого в силу закона согласия третьего лица, органа:	данные отсутствуют
сведения об управляющем залогом и о договоре управления залогом, если такой договор заключен для управления ипотекой:	данные отсутствуют
сведения о депозитарии, который осуществляет хранение обездвиженной документарной закладной или электронной закладной:	
ведения о внесении изменений или дополнений в регистрационную запись об ипотеке:	

ДОКУМЕНТ ПОДПИСАН
ЭЛЕКТРОННОЙ ПОДПИСЬЮ
Сертификат: 009F0BDC181A023B64597F1E2579BEFB50
Владелец: ФЕДЕРАЛЬНАЯ СЛУЖБА ГОСУДАРСТВЕННОЙ РЕГИСТРАЦИИ, КАДАСТРА И КАРТОГРАФИИ
Действителен: с 02.08.2024 по 26.10.2025

полное наименование должности		инициалы, фамилия

Земельный участок
вид объекта недвижимости

Лист № 696 раздела 2	Всего листов раздела 2: 696	Всего разделов: 7	Всего листов выписки: 2111

02.08.2025г. № КУВИ-001/2025-147013173	
Кадастровый номер:	16:32:000000:169(Единое землепользование)

5	Договоры участия в долевом строительстве:	не зарегистрировано
6	Заявленные в судебном порядке права требования:	данные отсутствуют
7	Сведения о возможности предоставления третьим лицам персональных данных физического лица	данные отсутствуют
8	Сведения о возражении в отношении зарегистрированного права:	данные отсутствуют
9	Сведения о наличии решения об изъятии объекта недвижимости для государственных и муниципальных нужд:	данные отсутствуют
10	Сведения о невозможности государственной регистрации без личного участия правообладателя или его законного представителя:	данные отсутствуют
11	Правопритязания и сведения о наличии поступивших, но не рассмотренных заявлений о проведении государственной регистрации права (перехода, прекращения права), ограничения права или обременения объекта недвижимости, сделки в отношении объекта недвижимости:	отсутствуют
11	Сведения о невозможности государственной регистрации перехода, прекращения, ограничения права на земельный участок из земель сельскохозяйственного назначения:	данные отсутствуют

полное наименование должности	ДОКУМЕНТ ПОДПИСАН ЭЛЕКТРОННОЙ ПОДПИСЬЮ Сертификат: 009F0BDC181A023B64597F1E2579BEFB50 Владелец: ФЕДЕРАЛЬНАЯ СЛУЖБА ГОСУДАРСТВЕННОЙ РЕГИСТРАЦИИ, КАДАСТРА И КАРТОГРАФИИ Действителен: с 02.08.2024 по 26.10.2025	инициалы, фамилия

Филиал публично-правовой компании "Роскадастр" по Республике Татарстан

полное наименование органа регистрации прав

Выписка из Единого государственного реестра недвижимости об объекте недвижимости

Сведения о характеристиках объекта недвижимости

На основании запроса от 29.07.2025, поступившего на рассмотрение 29.07.2025, сообщаем, что согласно записям Единого государственного реестра недвижимости:

Раздел 1 Лист 1

Земельный участок
вид объекта недвижимости

Лист № 1 раздела 1	Всего листов раздела 1: 21	Всего разделов: 8	Всего листов выписки: 1851

02.08.2025г. № КУВИ-001/2025-147006645	
Кадастровый номер:	16:32:000000:329(Единое землепользование)
Номер кадастрового квартала:	16:32:000000
Дата присвоения кадастрового номера:	18.01.2008

Ранее присвоенный государственный учетный номер:	данные отсутствуют
Местоположение:	Местоположение установлено относительно ориентира, расположенного в границах участка. Почтовый адрес ориентира: Республика Татарстан, Нурлатский муниципальный район, х-во ООО Андреевка.
Площадь:	1229899
Кадастровая стоимость, руб.:	43195897.73
Кадастровые номера расположенных в пределах земельного участка объектов недвижимости:	16:00:000000:885, 16:03:150101:1306
Кадастровые номера объектов недвижимости, из которых образован объект недвижимости:	данные отсутствуют
Кадастровые номера образованных объектов недвижимости:	16:32:010302:662, 16:32:010302:676, 16:32:010302:721, 16:32:010401:85, 16:32:010401:86, 16:32:010401:87, 16:32:010401:88, 16:32:010402:17, 16:32:010402:18, 16:32:010302:932
Категория земель:	Земли сельскохозяйственного назначения
Виды разрешенного использования:	Для сельскохозяйственного производства
Сведения о кадастровом инженере:	данные отсутствуют
Сведения о лесах, водных объектах и об иных природных объектах, расположенных в пределах земельного участка:	данные отсутствуют
Сведения о том, что земельный участок полностью расположен в границах зоны с особыми условиями использования территории, территории объекта культурного наследия, публичного сервитута:	данные отсутствуют

ДОКУМЕНТ ПОДПИСАН
ЭЛЕКТРОННОЙ ПОДПИСЬЮ
Сертификат: 009F0BDC181A023B64597F1E2579BEFB50
Владелец: ФЕДЕРАЛЬНАЯ СЛУЖБА ГОСУДАРСТВЕННОЙ РЕГИСТРАЦИИ, КАДАСТРА И КАРТОГРАФИИ
Действителен: с 02.08.2024 по 26.10.2025

полное наименование должности		инициалы, фамилия

Земельный участок
вид объекта недвижимости

Лист № 2 раздела 1	Всего листов раздела 1: 21	Всего разделов: 8	Всего листов выписки: 1851

02.08.2025г. № КУВИ-001/2025-147006645	
Кадастровый номер:	16:32:000000:329(Единое землепользование)

Сведения о том, что земельный участок расположен в границах особой экономической зоны, территории опережающего развития, зоны территориального развития в Российской Федерации, игорной зоны:	данные отсутствуют
Сведения о том, что земельный участок расположен в границах особо охраняемой природной территории, Байкальской природной территории и ее экологических зон, лесопарковом зеленом поясе, охотничьего угодья, лесничества:	данные отсутствуют
Сведения о расположении земельного участка и (или) расположенного на нем объекта недвижимости в границах территории, в отношении которой принято решение о резервировании земель для государственных или муниципальных нужд:	данные отсутствуют
Сведения о результатах проведения государственного земельного надзора:	данные отсутствуют
Сведения о расположении земельного участка в границах территории, в отношении которой утвержден проект межевания территории:	данные отсутствуют
Условный номер земельного участка:	данные отсутствуют
Сведения о принятии акта и (или) заключении договора, предусматривающих предоставление в соответствии с земельным законодательством исполнительным органом государственным органом власти или органом местного самоуправления, находящегося в государственной или муниципальной собственности земельного участка для строительства наемного дома социального использования или наемного дома коммерческого использования:	данные отсутствуют
Сведения о том, что земельный участок или земельные участки образованы на основании решения об изъятии земельного участка и (или) расположенного на нем объекта недвижимости для государственных или муниципальных нужд:	данные отсутствуют
Сведения о том, что земельный участок образован из земель или земельного участка, государственная собственность на которые не разграничена:	данные отсутствуют

ДОКУМЕНТ ПОДПИСАН
ЭЛЕКТРОННОЙ ПОДПИСЬЮ
Сертификат: 009F0BDC181A023B64597F1E2579BEFB50
Владелец: ФЕДЕРАЛЬНАЯ СЛУЖБА ГОСУДАРСТВЕННОЙ РЕГИСТРАЦИИ, КАДАСТРА И КАРТОГРАФИИ
Действителен: с 02.08.2024 по 26.10.2025

полное наименование должности		инициалы, фамилия

Земельный участок
вид объекта недвижимости

Лист № 3 раздела 1	Всего листов раздела 1: 21	Всего разделов: 8	Всего листов выписки: 1851

02.08.2025г. № КУВИ-001/2025-147006645	
Кадастровый номер:	16:32:000000:329(Единое землепользование)

Сведения о наличии земельного спора о местоположении границ земельных участков:	данные отсутствуют
Статус записи об объекте недвижимости:	Сведения об объекте недвижимости имеют статус "актуальные, ранее учтенные"
Особые отметки:	Кадастровые номера обособленных (условных) участков, входящих в единое землепользование и их площади: 16:32:010301:117 - 6 кв.м, 16:32:010301:119 - 140 кв.м, 16:32:010301:120 - 599 кв.м, 16:32:010301:121 - 130 кв.м, 16:32:010301:122 - 10719 кв.м, 16:32:010301:123 - 2015 кв.м, 16:32:010301:234 - 1028 кв.м, 16:32:010301:239 - 501 кв.м, 16:32:010301:240 - 313 кв.м, 16:32:010301:260 - 442 кв.м, 16:32:010301:275 - 413 кв.м, 16:32:010301:292 - 119 кв.м, 16:32:010301:293 - 89 кв.м, 16:32:010301:294 - 114 кв.м, 16:32:010301:295 - 10018 кв.м, 16:32:010301:296 - 545 кв.м, 16:32:010301:297 - 1471 кв.м, 16:32:010301:298 - 538 кв.м, 16:32:010301:299 - 620 кв.м, 16:32:010301:300 - 6463 кв.м, 16:32:010301:301 - 126 кв.м, 16:32:010301:302 - 5091 кв.м, 16:32:010301:303 - 220 кв.м, 16:32:010301:304 - 287 кв.м, 16:32:010301:305 - 113 кв.м, 16:32:010301:306 - 692 кв.м, 16:32:010301:307 - 5474 кв.м, 16:32:010301:308 - 670 кв.м, 16:32:010301:309 - 229 кв.м, 16:32:010301:310 - 68 кв.м, 16:32:010301:311 - 506 кв.м, 16:32:010301:312 - 413 кв.м, 16:32:010301:314 - 21 кв.м, 16:32:010301:317 - 116 кв.м, 16:32:010301:319 - 1891 кв.м, 16:32:010301:320 - 1849 кв.м, 16:32:010301:321 - 566 кв.м, 16:32:010301:322 - 1730 кв.м, 16:32:010301:323 - 59 кв.м, 16:32:010301:324 - 2557 кв.м, 16:32:010301:325 - 306 кв.м, 16:32:010301:326 - 155 кв.м, 16:32:010301:327 - 152 кв.м, 16:32:010301:329 - 335 кв.м, 16:32:010301:332 - 3168 кв.м, 16:32:010301:333 - 3800 кв.м, 16:32:010301:334 - 729 кв.м, 16:32:010301:335 - 530 кв.м, 16:32:010301:337 - 4683 кв.м, 16:32:010301:338 - 1442 кв.м, 16:32:010301:339 - 188 кв.м, 16:32:010301:340 - 238 кв.м, 16:32:010301:341 - 223 кв.м, 16:32:010301:342 - 1468 кв.м, 16:32:010301:343 - 676 кв.м, 16:32:010301:344 - 317 кв.м, 16:32:010301:345 - 2370 кв.м, 16:32:010301:346 - 1551 кв.м, 16:32:010301:347 - 1271 кв.м, 16:32:010301:348 - 1119 кв.м, 16:32:010301:349 - 3567 кв.м, 16:32:010301:350 - 6810 кв.м, 16:32:010301:351 - 34 кв.м, 16:32:010301:352 - 53441 кв.м, 16:32:010301:353 - 130 кв.м, 16:32:010301:354 - 1247 кв.м, 16:32:010301:355 - 250 кв.м, 16:32:010301:356 - 7536 кв.м, 16:32:010301:357 - 322 кв.м, 16:32:010301:358 - 59 кв.м, 16:32:010301:359 - 120 кв.м, 16:32:010301:360 - 1909 кв.м, 16:32:010301:361 - 21 кв.м, 16:32:010301:362 - 969 кв.м, 16:32:010301:363 - 148 кв.м, 16:32:010301:364 - 52 кв.м, 16:32:010301:365 - 65 кв.м, 16:32:010301:366 - 78 кв.м, 16:32:010301:367 - 312 кв.м, 16:32:010301:368 - 1823 кв.м, 16:32:010301:369 - 3195 кв.м,

ДОКУМЕНТ ПОДПИСАН
ЭЛЕКТРОННОЙ ПОДПИСЬЮ
Сертификат: 009F0BDC181A023B64597F1E2579BEFB50
Владелец: ФЕДЕРАЛЬНАЯ СЛУЖБА ГОСУДАРСТВЕННОЙ РЕГИСТРАЦИИ, КАДАСТРА И КАРТОГРАФИИ
Действителен: с 02.08.2024 по 26.10.2025

полное наименование должности		инициалы, фамилия

Земельный участок
вид объекта недвижимости

Лист № 4 раздела 1	Всего листов раздела 1: 21	Всего разделов: 8	Всего листов выписки: 1851

02.08.2025г. № КУВИ-001/2025-147006645	
Кадастровый номер:	16:32:000000:329(Единое землепользование)

16:32:010301:370 - 3414 кв.м, 16:32:010301:371 - 159 кв.м, 16:32:010301:372 - 4021 кв.м,
16:32:010301:373 - 198 кв.м, 16:32:010301:374 - 26 кв.м, 16:32:010301:375 - 31 кв.м,
16:32:010301:376 - 1183 кв.м, 16:32:010301:377 - 385 кв.м, 16:32:010301:378 - 38 кв.м,
16:32:010301:379 - 317 кв.м, 16:32:010301:380 - 183 кв.м, 16:32:010301:381 - 157 кв.м,
16:32:010301:382 - 3992 кв.м, 16:32:010301:383 - 6768 кв.м, 16:32:010301:384 - 4233 кв.м,
16:32:010301:385 - 4400 кв.м, 16:32:010301:386 - 3887 кв.м, 16:32:010301:387 - 978 кв.м,
16:32:010301:388 - 3863 кв.м, 16:32:010301:389 - 675 кв.м, 16:32:010301:390 - 3840 кв.м,
16:32:010301:391 - 1310 кв.м, 16:32:010301:392 - 1432 кв.м, 16:32:010301:393 - 703 кв.м,
16:32:010301:394 - 85 кв.м, 16:32:010301:397 - 46373 кв.м, 16:32:010301:401 - 17492 кв.м,
16:32:010301:402 - 202 кв.м, 16:32:010301:403 - 7863 кв.м, 16:32:010301:404 - 1779 кв.м,
16:32:010301:405 - 3275 кв.м, 16:32:010301:406 - 6604 кв.м, 16:32:010301:407 - 3967 кв.м,
16:32:010301:408 - 2576 кв.м, 16:32:010301:409 - 3756 кв.м, 16:32:010301:410 - 1387 кв.м,
16:32:010301:411 - 7422 кв.м, 16:32:010301:412 - 12626 кв.м, 16:32:010301:413 - 20385 кв.м,
16:32:010301:414 - 2675 кв.м, 16:32:010301:415 - 32627 кв.м, 16:32:010301:416 - 4285 кв.м,
16:32:010301:417 - 2966 кв.м, 16:32:010301:418 - 202 кв.м, 16:32:010301:419 - 11041 кв.м,
16:32:010301:422 - 443 кв.м, 16:32:010301:423 - 646 кв.м, 16:32:010301:424 - 11754 кв.м,
16:32:010301:425 - 588 кв.м, 16:32:010301:426 - 2614 кв.м, 16:32:010301:429 - 310 кв.м,
16:32:010301:430 - 124 кв.м, 16:32:010301:431 - 79 кв.м, 16:32:010301:432 - 55 кв.м,
16:32:010301:433 - 447 кв.м, 16:32:010301:434 - 217 кв.м, 16:32:010302:319 - 85 кв.м,
16:32:010302:371 - 160 кв.м, 16:32:010302:372 - 6971 кв.м, 16:32:010302:373 - 3812 кв.м,
16:32:010302:374 - 306 кв.м, 16:32:010302:375 - 9993 кв.м, 16:32:010302:376 - 821 кв.м,
16:32:010302:377 - 743 кв.м, 16:32:010302:378 - 672 кв.м, 16:32:010302:379 - 4386 кв.м,
16:32:010302:380 - 526 кв.м, 16:32:010302:381 - 160 кв.м, 16:32:010302:382 - 4400 кв.м,
16:32:010302:383 - 97 кв.м, 16:32:010302:384 - 59 кв.м, 16:32:010302:385 - 7487 кв.м,
16:32:010302:386 - 1420 кв.м, 16:32:010302:387 - 129 кв.м, 16:32:010302:388 - 40676 кв.м,
16:32:010302:389 - 410 кв.м, 16:32:010302:390 - 409 кв.м, 16:32:010302:391 - 5018 кв.м,
16:32:010302:392 - 3685 кв.м, 16:32:010302:394 - 139 кв.м, 16:32:010302:395 - 651 кв.м,
16:32:010302:396 - 1306 кв.м, 16:32:010302:399 - 447 кв.м, 16:32:010302:400 - 666 кв.м,
16:32:010302:401 - 3933 кв.м, 16:32:010302:402 - 117 кв.м, 16:32:010302:406 - 2326 кв.м,
16:32:010302:407 - 417 кв.м, 16:32:010302:408 - 24 кв.м, 16:32:010302:409 - 11 кв.м,
16:32:010302:410 - 943 кв.м, 16:32:010302:411 - 617 кв.м, 16:32:010302:412 - 1119 кв.м,

ДОКУМЕНТ ПОДПИСАН
ЭЛЕКТРОННОЙ ПОДПИСЬЮ
Сертификат: 009F0BDC181A023B64597F1E2579BEFB50
Владелец: ФЕДЕРАЛЬНАЯ СЛУЖБА ГОСУДАРСТВЕННОЙ РЕГИСТРАЦИИ, КАДАСТРА И КАРТОГРАФИИ
Действителен: с 02.08.2024 по 26.10.2025

полное наименование должности		инициалы, фамилия

Земельный участок
вид объекта недвижимости

Лист № 5 раздела 1	Всего листов раздела 1: 21	Всего разделов: 8	Всего листов выписки: 1851

02.08.2025г. № КУВИ-001/2025-147006645	
Кадастровый номер:	16:32:000000:329(Единое землепользование)

16:32:010302:413 - 163 кв.м, 16:32:010302:415 - 26 кв.м, 16:32:010302:416 - 5565 кв.м,
16:32:010302:417 - 3221 кв.м, 16:32:010302:418 - 3005 кв.м, 16:32:010302:419 - 9127 кв.м,
16:32:010302:420 - 938 кв.м, 16:32:010302:422 - 812 кв.м, 16:32:010302:423 - 2710 кв.м,
16:32:010302:424 - 735 кв.м, 16:32:010302:425 - 1068 кв.м, 16:32:010302:426 - 2938 кв.м,
16:32:010302:427 - 598 кв.м, 16:32:010302:428 - 667 кв.м, 16:32:010302:429 - 3055 кв.м,
16:32:010302:431 - 156 кв.м, 16:32:010302:433 - 103 кв.м, 16:32:010302:434 - 2249 кв.м,
16:32:010302:435 - 7365 кв.м, 16:32:010302:437 - 2215 кв.м, 16:32:010302:438 - 743 кв.м,
16:32:010302:440 - 1074 кв.м, 16:32:010302:441 - 1141 кв.м, 16:32:010302:442 - 738 кв.м,
16:32:010302:445 - 4296 кв.м, 16:32:010302:446 - 6273 кв.м, 16:32:010302:447 - 587 кв.м,
16:32:010302:448 - 2273 кв.м, 16:32:010302:450 - 9546 кв.м, 16:32:010302:451 - 582 кв.м,
16:32:010302:452 - 246 кв.м, 16:32:010302:453 - 13036 кв.м, 16:32:010302:454 - 208 кв.м,
16:32:010302:455 - 484 кв.м, 16:32:010302:456 - 134 кв.м, 16:32:010302:457 - 612 кв.м,
16:32:010302:459 - 1142 кв.м, 16:32:010302:460 - 9378 кв.м, 16:32:010302:461 - 370 кв.м,
16:32:010302:462 - 1736 кв.м, 16:32:010302:463 - 2280 кв.м, 16:32:010302:464 - 2497 кв.м,
16:32:010302:465 - 8657 кв.м, 16:32:010302:466 - 2073 кв.м, 16:32:010302:467 - 298 кв.м,
16:32:010302:468 - 29 кв.м, 16:32:010302:469 - 61155 кв.м, 16:32:010302:470 - 5376 кв.м,
16:32:010302:471 - 12924 кв.м, 16:32:010302:472 - 760 кв.м, 16:32:010302:473 - 1252 кв.м,
16:32:010302:475 - 2538 кв.м, 16:32:010302:476 - 109782 кв.м, 16:32:010302:478 - 103 кв.м,
16:32:010302:479 - 2724 кв.м, 16:32:010302:480 - 6926 кв.м, 16:32:010302:481 - 229 кв.м,
16:32:010302:482 - 4296 кв.м, 16:32:010302:483 - 776 кв.м, 16:32:010302:484 - 1073 кв.м,
16:32:010302:485 - 2637 кв.м, 16:32:010302:486 - 605 кв.м, 16:32:010302:492 - 11537 кв.м,
16:32:010302:495 - 648 кв.м, 16:32:010302:497 - 929 кв.м, 16:32:010302:499 - 1734 кв.м,
16:32:010302:500 - 2324 кв.м, 16:32:010302:501 - 5068 кв.м, 16:32:010302:502 - 2309 кв.м,
16:32:010302:503 - 7717 кв.м, 16:32:010302:504 - 5202 кв.м, 16:32:010302:506 - 94226 кв.м,
16:32:010302:509 - 10185 кв.м, 16:32:010302:510 - 1637 кв.м, 16:32:010302:513 - 1360 кв.м,
16:32:010302:514 - 1514 кв.м, 16:32:010302:515 - 116 кв.м, 16:32:010302:516 - 1342 кв.м,
16:32:010302:517 - 26423 кв.м, 16:32:010302:521 - 932 кв.м, 16:32:010302:523 - 1008 кв.м,
16:32:010302:524 - 202 кв.м, 16:32:010302:525 - 202 кв.м, 16:32:010302:526 - 202 кв.м,
16:32:010302:529 - 240 кв.м, 16:32:010302:530 - 202 кв.м, 16:32:010302:531 - 18888 кв.м,
16:32:010302:532 - 202 кв.м, 16:32:010302:533 - 1759 кв.м, 16:32:010302:534 - 4572 кв.м,
16:32:010302:535 - 58 кв.м, 16:32:010302:536 - 28674 кв.м, 16:32:010302:537 - 5270 кв.м,

ДОКУМЕНТ ПОДПИСАН
ЭЛЕКТРОННОЙ ПОДПИСЬЮ
Сертификат: 009F0BDC181A023B64597F1E2579BEFB50
Владелец: ФЕДЕРАЛЬНАЯ СЛУЖБА ГОСУДАРСТВЕННОЙ РЕГИСТРАЦИИ, КАДАСТРА И КАРТОГРАФИИ
Действителен: с 02.08.2024 по 26.10.2025

полное наименование должности		инициалы, фамилия

Земельный участок
вид объекта недвижимости

Лист № 6 раздела 1	Всего листов раздела 1: 21	Всего разделов: 8	Всего листов выписки: 1851

02.08.2025г. № КУВИ-001/2025-147006645	
Кадастровый номер:	16:32:000000:329(Единое землепользование)

16:32:010302:538 - 262 кв.м, 16:32:010302:539 - 7112 кв.м, 16:32:010302:546 - 8049 кв.м, 16:32:010302:549 - 59 кв.м, 16:32:010302:551 - 5691 кв.м, 16:32:010302:552 - 1391 кв.м, 16:32:010302:553 - 2344 кв.м, 16:32:010302:554 - 831 кв.м, 16:32:010302:555 - 2604 кв.м, 16:32:010302:556 - 251 кв.м, 16:32:010302:557 - 169 кв.м, 16:32:010302:558 - 337 кв.м, 16:32:010302:559 - 112 кв.м, 16:32:010302:560 - 207 кв.м, 16:32:010302:561 - 152 кв.м, 16:32:010302:562 - 91 кв.м, 16:32:010302:563 - 72 кв.м, 16:32:010302:564 - 222 кв.м, 16:32:010302:565 - 136 кв.м, 16:32:010302:566 - 71 кв.м, 16:32:010302:567 - 249 кв.м, 16:32:010302:592 - 607 кв.м, 16:32:010302:597 - 844 кв.м, 16:32:010302:97 - 1155 кв.м, 16:32:010401:35 - 15481 кв.м, 16:32:010401:39 - 2487 кв.м, 16:32:010401:40 - 10618 кв.м, 16:32:010401:41 - 673 кв.м, 16:32:010401:42 - 2063 кв.м, 16:32:010401:43 - 142 кв.м, 16:32:010401:44 - 2910 кв.м, 16:32:010401:45 - 2687 кв.м, 16:32:010401:46 - 4265 кв.м, 16:32:010401:47 - 774 кв.м, 16:32:010401:48 - 971 кв.м, 16:32:010401:49 - 135 кв.м, 16:32:010401:50 - 552 кв.м, 16:32:010401:51 - 1406 кв.м, 16:32:010401:53 - 53 кв.м, 16:32:010401:54 - 7278 кв.м, 16:32:010401:55 - 22898 кв.м, 16:32:010401:56 - 590 кв.м, 16:32:010401:57 - 4071 кв.м, 16:32:010401:58 - 3931 кв.м, 16:32:010401:59 - 770 кв.м, 16:32:010401:60 - 2117 кв.м, 16:32:010401:61 - 347 кв.м, 16:32:010401:62 - 2257 кв.м, 16:32:010401:64 - 2524 кв.м, 16:32:010401:65 - 1536 кв.м, 16:32:010401:66 - 1059 кв.м, 16:32:010402:10 - 1465 кв.м, 16:32:010402:11 - 1827 кв.м, 16:32:010402:12 - 3493 кв.м, 16:32:010402:6 - 398 кв.м, 16:32:010402:7 - 228 кв.м, 16:32:010402:8 - 3578 кв.м, 16:32:010402:9 - 1905 кв.м. Посредством данного земельного участка обеспечен доступ к земельному участку (земельным участкам) с кадастровым номером (кадастровыми номерами): 16:32:000000:1126, 16:32:000000:2815, 16:32:000000:2815, 16:32:000000:2892, 16:32:000000:2921, 16:32:000000:2921, 16:32:010301:543, 16:32:010301:548, 16:32:010301:870, 16:32:010301:870, 16:32:010301:870, 16:32:010302:708, 16:32:010302:710, 16:32:010302:721, 16:32:010401:85, 16:32:010401:86, 16:32:010401:87, 16:32:010401:88, 16:32:010401:92, 16:32:010402:17, 16:32:010402:18, 16:32:010501:547, 16:32:010501:685, 16:32:010501:940, 16:32:010501:963. Сведения об ограничениях права на объект недвижимости, обременениях данного объекта, не зарегистрированных в реестре прав, ограничений прав и обременений недвижимого имущества: вид ограничения (обременения): запрещение регистрации; срок действия не установлен; Лица (объекты недвижимости), в пользу которых (в связи с которыми) установлены ограничения (обременения): ОАО "Сетевая компания"; реквизиты документа-основания: постановление об утверждении границ

ДОКУМЕНТ ПОДПИСАН
ЭЛЕКТРОННОЙ ПОДПИСЬЮ
Сертификат: 009F0BDC181A023B64597F1E2579BEFB50
Владелец: ФЕДЕРАЛЬНАЯ СЛУЖБА ГОСУДАРСТВЕННОЙ РЕГИСТРАЦИИ, КАДАСТРА И КАРТОГРАФИИ
Действителен: с 02.08.2024 по 26.10.2025

полное наименование должности		инициалы, фамилия

Земельный участок
вид объекта недвижимости

Лист № 7 раздела 1	Всего листов раздела 1: 21	Всего разделов: 8	Всего листов выписки: 1851

02.08.2025г. № КУВИ-001/2025-147006645	
Кадастровый номер:	16:32:000000:329(Единое землепользование)

охранных зон линий электропередачи № ЧЭС выдан: Исполнительный комитет Нурлатского Муниципального района. вид ограничения (обременения): запрещение регистрации; срок действия не установлен; Лица (объекты недвижимости), в пользу которых (в связи с которыми) установлены ограничения (обременения): ОАО "Сетевая компания"; реквизиты документа-основания: постановление об утверждении границ охранных зон линий электропередачи № ЧЭС выдан: Исполнительный комитет Нурлатского Муниципального района. вид ограничения (обременения): запрещение регистрации; срок действия не установлен; Лица (объекты недвижимости), в пользу которых (в связи с которыми) установлены ограничения (обременения): ОАО "Сетевая компания"; реквизиты документа-основания: постановление об утверждении границ охранных зон линий электропередачи № ЧЭС выдан: Исполнительный комитет Нурлатского Муниципального района. вид ограничения (обременения): запрещение регистрации; срок действия не установлен; Лица (объекты недвижимости), в пользу которых (в связи с которыми) установлены ограничения (обременения): ОАО "Сетевая компания"; реквизиты документа-основания: постановление об утверждении границ охранных зон линий электропередачи № ЧЭС выдан: Исполнительный комитет Нурлатского Муниципального района. вид ограничения (обременения): ограничения прав на земельный участок, предусмотренные статьей 56 Земельного кодекса Российской Федерации; срок действия: с 12.03.2015; реквизиты документа-основания: свидетельство о Государственной регистрации права от 10.05.2011 № 772499 выдан: Управление федеральной службы государственной регистрации, кадастра и картографии по Республике Татарста. вид ограничения (обременения): ограничения прав на земельный участок, предусмотренные статьей 56 Земельного кодекса Российской Федерации; срок действия: с 26.03.2015; реквизиты документа-основания: распоряжение от 14.10.2014 № 542-р выдан: Исполнительный комитет Нурлатского муниципального района РТ. вид ограничения (обременения): ограничения прав на земельный участок, предусмотренные статьей 56 Земельного кодекса Российской Федерации; срок действия: с 01.04.2015; реквизиты документа-основания: перечень от 12.09.2014 № б/н выдан: Главный инженер НГДУ Нурлатнефть. вид ограничения (обременения): ограничения прав на земельный участок, предусмотренные статьей 56 Земельного кодекса Российской Федерации; срок действия: с 01.04.2015; реквизиты документа-основания: перечень от 12.09.2014 № б/н выдан: Главный инженер НГДУ Нурлатнефть. вид ограничения (обременения): ограничения прав на земельный участок, предусмотренные статьей 56 Земельного кодекса Российской Федерации; срок действия: с 01.04.2015; реквизиты документа-основания: перечень от 12.09.2014 № б/н выдан: Главный инженер НГДУ Нурлатнефть. вид ограничения

ДОКУМЕНТ ПОДПИСАН
ЭЛЕКТРОННОЙ ПОДПИСЬЮ
Сертификат: 009F0BDC181A023B64597F1E2579BEFB50
Владелец: ФЕДЕРАЛЬНАЯ СЛУЖБА ГОСУДАРСТВЕННОЙ РЕГИСТРАЦИИ, КАДАСТРА И КАРТОГРАФИИ
Действителен: с 02.08.2024 по 26.10.2025

полное наименование должности		инициалы, фамилия

Земельный участок
вид объекта недвижимости

Лист № 8 раздела 1	Всего листов раздела 1: 21	Всего разделов: 8	Всего листов выписки: 1851

02.08.2025г. № КУВИ-001/2025-147006645	
Кадастровый номер:	16:32:000000:329(Единое землепользование)

(обременения): ограничения прав на земельный участок, предусмотренные статьей 56 Земельного кодекса Российской Федерации; срок действия: с 02.04.2015; реквизиты документа-основания: постановление от 24.12.2007 № 1206 выдан: Исполнительный комитет Нурлатского муниципального района РТ. вид ограничения (обременения): ограничения прав на земельный участок, предусмотренные статьей 56 Земельного кодекса Российской Федерации; срок действия: с 21.04.2015; реквизиты документа-основания: постановление от 25.04.2008 № 395 выдан: Исполнительный комитет Нурлатского муниципального района Республики Татарстан. вид ограничения (обременения): ограничения прав на земельный участок, предусмотренные статьей 56 Земельного кодекса Российской Федерации; срок действия: с 21.04.2015; реквизиты документа-основания: постановление от 25.04.2008 № 395 выдан: Исполнительный комитет Нурлатского муниципального района Республики Татарстан. вид ограничения (обременения): ограничения прав на земельный участок, предусмотренные статьей 56 Земельного кодекса Российской Федерации; срок действия: с 21.04.2015; реквизиты документа-основания: постановление от 25.04.2008 № 395 выдан: Исполнительный комитет Нурлатского муниципального района Республики Татарстан. вид ограничения (обременения): ограничения прав на земельный участок, предусмотренные статьей 56 Земельного кодекса Российской Федерации; срок действия: с 30.04.2015; реквизиты документа-основания: постановление от 24.12.2007 № 1206 выдан: Исполнительный комитет Нурлатского муниципального района РТ. вид ограничения (обременения): ограничения прав на земельный участок, предусмотренные статьей 56 Земельного кодекса Российской Федерации; срок действия: с 30.04.2015; реквизиты документа-основания: постановление от 24.12.2007 № 1206 выдан: Исполнительный комитет Нурлатского муниципального района РТ. вид ограничения (обременения): ограничения прав на земельный участок, предусмотренные статьей 56 Земельного кодекса Российской Федерации; срок действия: с 30.04.2015; реквизиты документа-основания: постановление от 24.12.2007 № 1206 выдан: Исполнительный комитет Нурлатского муниципального района РТ. вид ограничения (обременения): ограничения прав на земельный участок, предусмотренные статьей 56 Земельного кодекса Российской Федерации; срок действия: с 05.05.2015; реквизиты документа-основания: постановление от 24.12.2007 № 1206 выдан: Исполнительный комитет Нурлатского муниципального района РТ. вид ограничения (обременения): ограничения прав на земельный участок, предусмотренные статьей 56 Земельного кодекса Российской Федерации; срок действия: с 05.05.2015; реквизиты документа-основания: постановление от 24.12.2007 № 1206 выдан: Исполнительный комитет Нурлатского муниципального

ДОКУМЕНТ ПОДПИСАН
ЭЛЕКТРОННОЙ ПОДПИСЬЮ
Сертификат: 009F0BDC181A023B64597F1E2579BEFB50
Владелец: ФЕДЕРАЛЬНАЯ СЛУЖБА ГОСУДАРСТВЕННОЙ РЕГИСТРАЦИИ, КАДАСТРА И КАРТОГРАФИИ
Действителен: с 02.08.2024 по 26.10.2025

полное наименование должности		инициалы, фамилия

Земельный участок
вид объекта недвижимости

Лист № 9 раздела 1	Всего листов раздела 1: 21	Всего разделов: 8	Всего листов выписки: 1851

02.08.2025г. № КУВИ-001/2025-147006645	
Кадастровый номер:	16:32:000000:329(Единое землепользование)

района РТ. вид ограничения (обременения): ограничения прав на земельный участок, предусмотренные статьей 56 Земельного кодекса Российской Федерации; срок действия: с 05.05.2015; реквизиты документа-основания: постановление от 24.12.2007 № 1206 выдан: Исполнительный комитет Нурлатского муниципального района РТ. вид ограничения (обременения): ограничения прав на земельный участок, предусмотренные статьей 56 Земельного кодекса Российской Федерации; срок действия: с 05.05.2015; реквизиты документа-основания: постановление от 24.12.2007 № 1206 выдан: Исполнительный комитет Нурлатского муниципального района РТ. вид ограничения (обременения): ограничения прав на земельный участок, предусмотренные статьей 56 Земельного кодекса Российской Федерации; срок действия: с 05.05.2015; реквизиты документа-основания: постановление от 24.12.2007 № 1206 выдан: Исполнительный комитет Нурлатского муниципального района РТ. вид ограничения (обременения): ограничения прав на земельный участок, предусмотренные статьей 56 Земельного кодекса Российской Федерации; срок действия: с 05.05.2015; реквизиты документа-основания: постановление от 24.12.2007 № 1206 выдан: Исполнительный комитет Нурлатского муниципального района РТ. вид ограничения (обременения): ограничения прав на земельный участок, предусмотренные статьей 56 Земельного кодекса Российской Федерации; срок действия: с 05.05.2015; реквизиты документа-основания: постановление от 24.12.2007 № 1206 выдан: Исполнительный комитет Нурлатского муниципального района РТ. вид ограничения (обременения): ограничения прав на земельный участок, предусмотренные статьей 56 Земельного кодекса Российской Федерации; срок действия: с 05.05.2015; реквизиты документа-основания: постановление от 24.12.2007 № 1206 выдан: Исполнительный комитет Нурлатского муниципального района РТ. вид ограничения (обременения): ограничения прав на земельный участок, предусмотренные статьей 56 Земельного кодекса Российской Федерации; срок действия: с 05.05.2015; реквизиты документа-основания: постановление от 24.12.2007 № 1206 выдан: Исполнительный комитет Нурлатского муниципального района РТ. вид ограничения (обременения): ограничения прав на земельный участок, предусмотренные статьей 56 Земельного кодекса Российской Федерации; срок действия: с 05.05.2015; реквизиты документа-основания: постановление от 24.12.2007 № 1206 выдан: Исполнительный комитет Нурлатского муниципального района РТ. вид ограничения (обременения): ограничения прав на земельный участок, предусмотренные статьей 56 Земельного кодекса Российской Федерации; срок действия: с 05.05.2015; реквизиты документа-основания: постановление от 24.12.2007 № 1206 выдан:

ДОКУМЕНТ ПОДПИСАН
ЭЛЕКТРОННОЙ ПОДПИСЬЮ
Сертификат: 009F0BDC181A023B64597F1E2579BEFB50
Владелец: ФЕДЕРАЛЬНАЯ СЛУЖБА ГОСУДАРСТВЕННОЙ РЕГИСТРАЦИИ, КАДАСТРА И КАРТОГРАФИИ
Действителен: с 02.08.2024 по 26.10.2025

полное наименование должности		инициалы, фамилия

Земельный участок
вид объекта недвижимости

Лист № 10 раздела 1	Всего листов раздела 1: 21	Всего разделов: 8	Всего листов выписки: 1851

02.08.2025г. № КУВИ-001/2025-147006645	
Кадастровый номер:	16:32:000000:329(Единое землепользование)

Исполнительный комитет Нурлатского муниципального района РТ. вид ограничения (обременения): ограничения прав на земельный участок, предусмотренные статьей 56 Земельного кодекса Российской Федерации; срок действия: с 05.05.2015; реквизиты документа-основания: постановление от 24.12.2007 № 1206 выдан: Исполнительный комитет Нурлатского муниципального района РТ. вид ограничения (обременения): ограничения прав на земельный участок, предусмотренные статьей 56 Земельного кодекса Российской Федерации; срок действия: с 05.05.2015; реквизиты документа-основания: постановление от 24.12.2007 № 1206 выдан: Исполнительный комитет Нурлатского муниципального района РТ. вид ограничения (обременения): ограничения прав на земельный участок, предусмотренные статьей 56 Земельного кодекса Российской Федерации; срок действия: с 05.05.2015; реквизиты документа-основания: постановление от 24.12.2007 № 1206 выдан: Исполнительный комитет Нурлатского муниципального района РТ. вид ограничения (обременения): ограничения прав на земельный участок, предусмотренные статьей 56 Земельного кодекса Российской Федерации; срок действия: с 06.05.2015; реквизиты документа-основания: постановление от 24.12.2007 № 1206 выдан: Исполнительный комитет Нурлатского муниципального района РТ. вид ограничения (обременения): ограничения прав на земельный участок, предусмотренные статьей 56 Земельного кодекса Российской Федерации; срок действия: с 06.05.2015; реквизиты документа-основания: постановление от 24.12.2007 № 1206 выдан: Исполнительный комитет Нурлатского муниципального района РТ. вид ограничения (обременения): ограничения прав на земельный участок, предусмотренные статьей 56 Земельного кодекса Российской Федерации; срок действия: с 06.05.2015; реквизиты документа-основания: постановление от 24.12.2007 № 1206 выдан: Исполнительный комитет Нурлатского муниципального района РТ. вид ограничения (обременения): ограничения прав на земельный участок, предусмотренные статьей 56 Земельного кодекса Российской Федерации; срок действия: с 06.05.2015; реквизиты документа-основания: постановление от 24.12.2007 № 1206 выдан: Исполнительный комитет Нурлатского муниципального района РТ. вид ограничения (обременения): ограничения прав на земельный участок, предусмотренные статьей 56 Земельного кодекса Российской Федерации; срок действия: с 06.05.2015; реквизиты документа-основания:

ДОКУМЕНТ ПОДПИСАН
ЭЛЕКТРОННОЙ ПОДПИСЬЮ
Сертификат: 009F0BDC181A023B64597F1E2579BEFB50
Владелец: ФЕДЕРАЛЬНАЯ СЛУЖБА ГОСУДАРСТВЕННОЙ РЕГИСТРАЦИИ, КАДАСТРА И КАРТОГРАФИИ
Действителен: с 02.08.2024 по 26.10.2025

полное наименование должности		инициалы, фамилия

Земельный участок
вид объекта недвижимости

Лист № 11 раздела 1	Всего листов раздела 1: 21	Всего разделов: 8	Всего листов выписки: 1851

02.08.2025г. № КУВИ-001/2025-147006645	
Кадастровый номер:	16:32:000000:329(Единое землепользование)

постановление от 24.12.2007 № 1206 выдан: Исполнительный комитет Нурлатского муниципального района РТ. вид ограничения (обременения): ограничения прав на земельный участок, предусмотренные статьей 56 Земельного кодекса Российской Федерации; срок действия: с 06.05.2015; реквизиты документа-основания: постановление от 24.12.2007 № 1206 выдан: Исполнительный комитет Нурлатского муниципального района РТ. вид ограничения (обременения): ограничения прав на земельный участок, предусмотренные статьей 56 Земельного кодекса Российской Федерации; срок действия: с 06.05.2015; реквизиты документа-основания: постановление от 24.12.2007 № 1206 выдан: Исполнительный комитет Нурлатского муниципального района РТ. вид ограничения (обременения): ограничения прав на земельный участок, предусмотренные статьей 56 Земельного кодекса Российской Федерации; срок действия: с 06.05.2015; реквизиты документа-основания: постановление от 24.12.2007 № 1206 выдан: Исполнительный комитет Нурлатского муниципального района РТ. вид ограничения (обременения): ограничения прав на земельный участок, предусмотренные статьей 56 Земельного кодекса Российской Федерации; срок действия: с 06.05.2015; реквизиты документа-основания: постановление от 24.12.2007 № 1206 выдан: Исполнительный комитет Нурлатского муниципального района РТ. вид ограничения (обременения): ограничения прав на земельный участок, предусмотренные статьей 56 Земельного кодекса Российской Федерации; срок действия: с 06.05.2015; реквизиты документа-основания: постановление от 24.12.2007 № 1206 выдан: Исполнительный комитет Нурлатского муниципального района РТ. вид ограничения (обременения): ограничения прав на земельный участок, предусмотренные статьей 56 Земельного кодекса Российской Федерации; срок действия: с 06.05.2015; реквизиты документа-основания: постановление от 24.12.2007 № 1206 выдан: Исполнительный комитет Нурлатского муниципального района РТ. вид ограничения (обременения): ограничения прав на земельный участок, предусмотренные статьей 56 Земельного кодекса Российской Федерации; срок действия: с 06.05.2015; реквизиты документа-основания: постановление от 24.12.2007 № 1206 выдан: Исполнительный комитет Нурлатского муниципального района РТ. вид ограничения (обременения): ограничения прав на земельный участок, предусмотренные статьей 56 Земельного кодекса Российской Федерации; срок действия: с 06.05.2015; реквизиты документа-основания: постановление от 24.12.2007 № 1206 выдан: Исполнительный комитет Нурлатского муниципального района РТ. вид ограничения (обременения): ограничения прав на земельный участок, предусмотренные статьей 56 Земельного кодекса Российской Федерации; срок действия: с

ДОКУМЕНТ ПОДПИСАН
ЭЛЕКТРОННОЙ ПОДПИСЬЮ
Сертификат: 009F0BDC181A023B64597F1E2579BEFB50
Владелец: ФЕДЕРАЛЬНАЯ СЛУЖБА ГОСУДАРСТВЕННОЙ РЕГИСТРАЦИИ, КАДАСТРА И КАРТОГРАФИИ
Действителен: с 02.08.2024 по 26.10.2025

полное наименование должности		инициалы, фамилия

Земельный участок
вид объекта недвижимости

Лист № 12 раздела 1	Всего листов раздела 1: 21	Всего разделов: 8	Всего листов выписки: 1851

02.08.2025г. № КУВИ-001/2025-147006645	
Кадастровый номер:	16:32:000000:329(Единое землепользование)

06.05.2015; реквизиты документа-основания: постановление от 24.12.2007 № 1206 выдан: Исполнительный комитет Нурлатского муниципального района РТ. вид ограничения (обременения): ограничения прав на земельный участок, предусмотренные статьей 56 Земельного кодекса Российской Федерации; срок действия: с 06.05.2015; реквизиты документа-основания: постановление от 24.12.2007 № 1206 выдан: Исполнительный комитет Нурлатского муниципального района РТ. вид ограничения (обременения): ограничения прав на земельный участок, предусмотренные статьей 56 Земельного кодекса Российской Федерации; срок действия: с 06.05.2015; реквизиты документа-основания: постановление от 24.12.2007 № 1206 выдан: Исполнительный комитет Нурлатского муниципального района РТ. вид ограничения (обременения): ограничения прав на земельный участок, предусмотренные статьей 56 Земельного кодекса Российской Федерации; срок действия: с 06.05.2015; реквизиты документа-основания: постановление от 24.12.2007 № 1206 выдан: Исполнительный комитет Нурлатского муниципального района РТ. вид ограничения (обременения): ограничения прав на земельный участок, предусмотренные статьей 56 Земельного кодекса Российской Федерации; срок действия: с 06.05.2015; реквизиты документа-основания: постановление от 24.12.2007 № 1206 выдан: Исполнительный комитет Нурлатского муниципального района РТ. вид ограничения (обременения): ограничения прав на земельный участок, предусмотренные статьей 56 Земельного кодекса Российской Федерации; срок действия: с 06.05.2015; реквизиты документа-основания: постановление от 24.12.2007 № 1206 выдан: Исполнительный комитет Нурлатского муниципального района РТ. вид ограничения (обременения): ограничения прав на земельный участок, предусмотренные статьей 56 Земельного кодекса Российской Федерации; срок действия: с 06.05.2015; реквизиты документа-основания: постановление от 24.12.2007 № 1206 выдан: Исполнительный комитет Нурлатского муниципального района РТ. вид ограничения (обременения): ограничения прав на земельный участок, предусмотренные статьей 56 Земельного кодекса Российской Федерации; срок действия: с 06.05.2015; реквизиты документа-основания: постановление от 24.12.2007 № 1206 выдан: Исполнительный комитет Нурлатского муниципального района РТ. вид ограничения (обременения): ограничения прав на земельный участок, предусмотренные статьей 56 Земельного кодекса Российской Федерации; срок действия: с 06.05.2015; реквизиты документа-основания: постановление от 24.12.2007 № 1206 выдан: Исполнительный комитет Нурлатского муниципального района РТ. вид ограничения (обременения): ограничения прав на земельный участок, предусмотренные статьей 56 Земельного кодекса

ДОКУМЕНТ ПОДПИСАН
ЭЛЕКТРОННОЙ ПОДПИСЬЮ
Сертификат: 009F0BDC181A023B64597F1E2579BEFB50
Владелец: ФЕДЕРАЛЬНАЯ СЛУЖБА ГОСУДАРСТВЕННОЙ РЕГИСТРАЦИИ, КАДАСТРА И КАРТОГРАФИИ
Действителен: с 02.08.2024 по 26.10.2025

полное наименование должности		инициалы, фамилия

Земельный участок
вид объекта недвижимости

Лист № 13 раздела 1	Всего листов раздела 1: 21	Всего разделов: 8	Всего листов выписки: 1851

02.08.2025г. № КУВИ-001/2025-147006645	
Кадастровый номер:	16:32:000000:329(Единое землепользование)

Российской Федерации; срок действия: с 06.05.2015; реквизиты документа-основания: постановление от 24.12.2007 № 1206 выдан: Исполнительный комитет Нурлатского муниципального района РТ. вид ограничения (обременения): ограничения прав на земельный участок, предусмотренные статьей 56 Земельного кодекса Российской Федерации; срок действия: с 06.05.2015; реквизиты документа-основания: постановление от 24.12.2007 № 1206 выдан: Исполнительный комитет Нурлатского муниципального района РТ. вид ограничения (обременения): ограничения прав на земельный участок, предусмотренные статьей 56 Земельного кодекса Российской Федерации; срок действия: с 06.05.2015; реквизиты документа-основания: постановление от 24.12.2007 № 1206 выдан: Исполнительный комитет Нурлатского муниципального района РТ. вид ограничения (обременения): ограничения прав на земельный участок, предусмотренные статьей 56 Земельного кодекса Российской Федерации; срок действия: с 06.05.2015; реквизиты документа-основания: постановление от 24.12.2007 № 1206 выдан: Исполнительный комитет Нурлатского муниципального района РТ. вид ограничения (обременения): ограничения прав на земельный участок, предусмотренные статьей 56 Земельного кодекса Российской Федерации; срок действия: с 06.05.2015; реквизиты документа-основания: постановление от 24.12.2007 № 1206 выдан: Исполнительный комитет Нурлатского муниципального района РТ. вид ограничения (обременения): ограничения прав на земельный участок, предусмотренные статьей 56 Земельного кодекса Российской Федерации; срок действия: с 06.05.2015; реквизиты документа-основания: постановление от 24.12.2007 № 1206 выдан: Исполнительный комитет Нурлатского муниципального района РТ. вид ограничения (обременения): ограничения прав на земельный участок, предусмотренные статьей 56 Земельного кодекса Российской Федерации; срок действия: с 06.05.2015; реквизиты документа-основания: постановление от 24.12.2007 № 1206 выдан: Исполнительный комитет Нурлатского муниципального района РТ. вид ограничения (обременения): ограничения прав на земельный участок, предусмотренные статьей 56 Земельного кодекса Российской Федерации; срок действия: с 06.05.2015; реквизиты документа-основания: постановление от 24.12.2007 № 1206 выдан: Исполнительный комитет Нурлатского муниципального района РТ. вид ограничения (обременения): ограничения прав на земельный участок,

ДОКУМЕНТ ПОДПИСАН
ЭЛЕКТРОННОЙ ПОДПИСЬЮ
Сертификат: 009F0BDC181A023B64597F1E2579BEFB50
Владелец: ФЕДЕРАЛЬНАЯ СЛУЖБА ГОСУДАРСТВЕННОЙ РЕГИСТРАЦИИ, КАДАСТРА И КАРТОГРАФИИ
Действителен: с 02.08.2024 по 26.10.2025

полное наименование должности		инициалы, фамилия

Земельный участок
вид объекта недвижимости

Лист № 14 раздела 1	Всего листов раздела 1: 21	Всего разделов: 8	Всего листов выписки: 1851

02.08.2025г. № КУВИ-001/2025-147006645	
Кадастровый номер:	16:32:000000:329(Единое землепользование)

предусмотренные статьей 56 Земельного кодекса Российской Федерации; срок действия: с 06.05.2015; реквизиты документа-основания: постановление от 24.12.2007 № 1206 выдан: Исполнительный комитет Нурлатского муниципального района РТ. вид ограничения (обременения): ограничения прав на земельный участок, предусмотренные статьей 56 Земельного кодекса Российской Федерации; срок действия: с 06.05.2015; реквизиты документа-основания: постановление от 24.12.2007 № 1206 выдан: Исполнительный комитет Нурлатского муниципального района РТ. вид ограничения (обременения): ограничения прав на земельный участок, предусмотренные статьей 56 Земельного кодекса Российской Федерации; срок действия: с 06.05.2015; реквизиты документа-основания: постановление от 24.12.2007 № 1206 выдан: Исполнительный комитет Нурлатского муниципального района РТ. вид ограничения (обременения): ограничения прав на земельный участок, предусмотренные статьей 56 Земельного кодекса Российской Федерации; срок действия: с 06.05.2015; реквизиты документа-основания: постановление от 24.12.2007 № 1206 выдан: Исполнительный комитет Нурлатского муниципального района РТ. вид ограничения (обременения): ограничения прав на земельный участок, предусмотренные статьей 56 Земельного кодекса Российской Федерации; срок действия: с 06.05.2015; реквизиты документа-основания: постановление от 24.12.2007 № 1206 выдан: Исполнительный комитет Нурлатского муниципального района РТ. вид ограничения (обременения): ограничения прав на земельный участок, предусмотренные статьей 56 Земельного кодекса Российской Федерации; срок действия: с 06.05.2015; реквизиты документа-основания: постановление от 24.12.2007 № 1206 выдан: Исполнительный комитет Нурлатского муниципального района РТ. вид ограничения (обременения): ограничения прав на земельный участок, предусмотренные статьей 56 Земельного кодекса Российской Федерации; срок действия: с 06.05.2015; реквизиты документа-основания: постановление от 24.12.2007 № 1206 выдан: Исполнительный комитет Нурлатского муниципального района РТ. вид ограничения (обременения): ограничения прав на земельный участок, предусмотренные статьей 56 Земельного кодекса Российской Федерации; срок действия: с 06.05.2015; реквизиты документа-основания: постановление от 24.12.2007 № 1206 выдан: Исполнительный комитет Нурлатского муниципального района РТ. вид ограничения (обременения):

ДОКУМЕНТ ПОДПИСАН
ЭЛЕКТРОННОЙ ПОДПИСЬЮ
Сертификат: 009F0BDC181A023B64597F1E2579BEFB50
Владелец: ФЕДЕРАЛЬНАЯ СЛУЖБА ГОСУДАРСТВЕННОЙ РЕГИСТРАЦИИ, КАДАСТРА И КАРТОГРАФИИ
Действителен: с 02.08.2024 по 26.10.2025

полное наименование должности		инициалы, фамилия

Земельный участок
вид объекта недвижимости

Лист № 15 раздела 1	Всего листов раздела 1: 21	Всего разделов: 8	Всего листов выписки: 1851

02.08.2025г. № КУВИ-001/2025-147006645	
Кадастровый номер:	16:32:000000:329(Единое землепользование)

ограничения прав на земельный участок, предусмотренные статьей 56 Земельного кодекса Российской Федерации; срок действия: с 06.05.2015; реквизиты документа-основания: постановление от 24.12.2007 № 1206 выдан: Исполнительный комитет Нурлатского муниципального района РТ. вид ограничения (обременения): ограничения прав на земельный участок, предусмотренные статьей 56 Земельного кодекса Российской Федерации; срок действия: с 06.05.2015; реквизиты документа-основания: постановление от 24.12.2007 № 1206 выдан: Исполнительный комитет Нурлатского муниципального района РТ. вид ограничения (обременения): ограничения прав на земельный участок, предусмотренные статьей 56 Земельного кодекса Российской Федерации; срок действия: с 06.05.2015; реквизиты документа-основания: постановление от 24.12.2007 № 1206 выдан: Исполнительный комитет Нурлатского муниципального района РТ. вид ограничения (обременения): ограничения прав на земельный участок, предусмотренные статьей 56 Земельного кодекса Российской Федерации; срок действия: с 06.05.2015; реквизиты документа-основания: постановление от 24.12.2007 № 1206 выдан: Исполнительный комитет Нурлатского муниципального района РТ. вид ограничения (обременения): ограничения прав на земельный участок, предусмотренные статьей 56 Земельного кодекса Российской Федерации; срок действия: с 06.05.2015; реквизиты документа-основания: постановление от 24.12.2007 № 1206 выдан: Исполнительный комитет Нурлатского муниципального района РТ. вид ограничения (обременения): ограничения прав на земельный участок, предусмотренные статьей 56 Земельного кодекса Российской Федерации; срок действия: с 06.05.2015; реквизиты документа-основания: постановление от 24.12.2007 № 1206 выдан: Исполнительный комитет Нурлатского муниципального района РТ. вид ограничения (обременения): ограничения прав на земельный участок, предусмотренные статьей 56 Земельного кодекса Российской Федерации; срок действия: с 06.05.2015; реквизиты документа-основания: постановление от 24.12.2007 № 1206 выдан: Исполнительный комитет Нурлатского муниципального района РТ. вид ограничения (обременения): ограничения прав на земельный участок, предусмотренные статьей 56 Земельного кодекса Российской Федерации; срок действия: с 06.05.2015; реквизиты документа-основания: постановление от 24.12.2007 № 1206 выдан: Исполнительный комитет Нурлатского муниципального района РТ. вид ограничения (обременения): ограничения прав на земельный участок, предусмотренные статьей 56 Земельного кодекса Российской Федерации; срок действия: с 07.05.2015; реквизиты документа-основания: постановление от 24.12.2007 № 1206 выдан: Исполнительный комитет Нурлатского муниципального

ДОКУМЕНТ ПОДПИСАН
ЭЛЕКТРОННОЙ ПОДПИСЬЮ
Сертификат: 009F0BDC181A023B64597F1E2579BEFB50
Владелец: ФЕДЕРАЛЬНАЯ СЛУЖБА ГОСУДАРСТВЕННОЙ РЕГИСТРАЦИИ, КАДАСТРА И КАРТОГРАФИИ
Действителен: с 02.08.2024 по 26.10.2025

полное наименование должности		инициалы, фамилия

Земельный участок
вид объекта недвижимости

Лист № 16 раздела 1	Всего листов раздела 1: 21	Всего разделов: 8	Всего листов выписки: 1851

02.08.2025г. № КУВИ-001/2025-147006645	
Кадастровый номер:	16:32:000000:329(Единое землепользование)

района РТ. вид ограничения (обременения): ограничения прав на земельный участок, предусмотренные статьей 56 Земельного кодекса Российской Федерации; срок действия: с 07.05.2015; реквизиты документа-основания: постановление от 24.12.2007 № 1206 выдан: Исполнительный комитет Нурлатского муниципального района РТ. вид ограничения (обременения): ограничения прав на земельный участок, предусмотренные статьей 56 Земельного кодекса Российской Федерации; срок действия: с 07.05.2015; реквизиты документа-основания: постановление от 24.12.2007 № 1206 выдан: Исполнительный комитет Нурлатского муниципального района РТ. вид ограничения (обременения): ограничения прав на земельный участок, предусмотренные статьей 56 Земельного кодекса Российской Федерации; срок действия: с 07.05.2015; реквизиты документа-основания: постановление от 24.12.2007 № 1206 выдан: Исполнительный комитет Нурлатского муниципального района РТ. вид ограничения (обременения): ограничения прав на земельный участок, предусмотренные статьей 56 Земельного кодекса Российской Федерации; срок действия: с 07.05.2015; реквизиты документа-основания: постановление от 24.12.2007 № 1206 выдан: Исполнительный комитет Нурлатского муниципального района РТ. вид ограничения (обременения): ограничения прав на земельный участок, предусмотренные статьей 56 Земельного кодекса Российской Федерации; срок действия: с 07.05.2015; реквизиты документа-основания: постановление от 24.12.2007 № 1206 выдан: Исполнительный комитет Нурлатского муниципального района РТ. вид ограничения (обременения): ограничения прав на земельный участок, предусмотренные статьей 56 Земельного кодекса Российской Федерации; срок действия: с 07.05.2015; реквизиты документа-основания: постановление от 29.12.2012 № 1622 выдан: Исполнительный комитет Нурлатского муниципального района РТ. вид ограничения (обременения): ограничения прав на земельный участок, предусмотренные статьей 56 Земельного кодекса Российской Федерации; срок действия: с 07.05.2015; реквизиты документа-основания: постановление от 24.12.2007 № 1206 выдан: Исполнительный комитет Нурлатского муниципального района РТ. вид ограничения (обременения): ограничения прав на земельный участок, предусмотренные статьей 56 Земельного кодекса Российской Федерации; срок действия: с 12.05.2015; реквизиты документа-основания: распоряжение "Об утверждении схемы расположения охранной зоны подземных трубопроводов УПТЖ для ППД ОАО "Татнефть" им. В.Д.Шашина" от 31.12.2010 № 965 выдан: Исполнительный комитет Нурлатского муниципального района. вид ограничения (обременения): ограничения прав на земельный участок, предусмотренные статьей 56 Земельного кодекса Российской Федерации; срок действия: с

ДОКУМЕНТ ПОДПИСАН
ЭЛЕКТРОННОЙ ПОДПИСЬЮ
Сертификат: 009F0BDC181A023B64597F1E2579BEFB50
Владелец: ФЕДЕРАЛЬНАЯ СЛУЖБА ГОСУДАРСТВЕННОЙ РЕГИСТРАЦИИ, КАДАСТРА И КАРТОГРАФИИ
Действителен: с 02.08.2024 по 26.10.2025

полное наименование должности		инициалы, фамилия

Земельный участок
вид объекта недвижимости

Лист № 17 раздела 1	Всего листов раздела 1: 21	Всего разделов: 8	Всего листов выписки: 1851

02.08.2025г. № КУВИ-001/2025-147006645	
Кадастровый номер:	16:32:000000:329(Единое землепользование)

12.05.2015; реквизиты документа-основания: распоряжение "Об утверждении схемы расположения охранной зоны подземных трубопроводов УПТЖ для ППД ОАО "Татнефть" им. В.Д.Шашина" от 31.12.2010 № 965 выдан: Исполнительный комитет Нурлатского муниципального района. вид ограничения (обременения): ограничения прав на земельный участок, предусмотренные статьей 56 Земельного кодекса Российской Федерации; срок действия: с 12.05.2015; реквизиты документа-основания: распоряжение "Об утверждении схемы расположения охранной зоны подземных трубопроводов УПТЖ для ППД ОАО "Татнефть" им. В.Д.Шашина" от 31.12.2010 № 965 выдан: Исполнительный комитет Нурлатского муниципального района. вид ограничения (обременения): ограничения прав на земельный участок, предусмотренные статьей 56 Земельного кодекса Российской Федерации; срок действия: с 12.05.2015; реквизиты документа-основания: распоряжение "Об утверждении схемы расположения охранной зоны подземных трубопроводов УПТЖ для ППД ОАО "Татнефть" им. В.Д.Шашина" от 31.12.2010 № 965 выдан: Исполнительный комитет Нурлатского муниципального района. вид ограничения (обременения): ограничения прав на земельный участок, предусмотренные статьей 56 Земельного кодекса Российской Федерации; срок действия: с 12.05.2015; реквизиты документа-основания: распоряжение "Об утверждении схемы расположения охранной зоны подземных трубопроводов УПТЖ для ППД ОАО "Татнефть" им. В.Д.Шашина" от 31.12.2010 № 965 выдан: Исполнительный комитет Нурлатского муниципального района. вид ограничения (обременения): ограничения прав на земельный участок, предусмотренные статьей 56 Земельного кодекса Российской Федерации; срок действия: с 20.05.2015; реквизиты документа-основания: распоряжение от 10.12.2001 № 535-р выдан: Министерство Земельных и имущественных отношений Республики Татарстан. вид ограничения (обременения): ограничения прав на земельный участок, предусмотренные статьей 56 Земельного кодекса Российской Федерации; срок действия: с 28.09.2015; реквизиты документа-основания: акт приема-передачи имущества от 11.12.2001 № 3 выдан: Министерство земельных и имущественных отношений РТ. вид ограничения (обременения): ограничения прав на земельный участок, предусмотренные статьей 56 Земельного кодекса Российской Федерации; срок действия: с 05.10.2015; реквизиты документа-основания: акт приема-передачи имущества от 11.12.2001 № 3 выдан: Министерство земельных и имущественных отношений РТ. вид ограничения (обременения): ограничения прав на земельный участок, предусмотренные статьей 56 Земельного кодекса Российской Федерации; срок действия: с 05.10.2015; реквизиты документа-основания: акт приема-передачи имущества от 11.12.2001 № 3 выдан: Министерство земельных и имущественных отношений РТ. вид ограничения (обременения):

ДОКУМЕНТ ПОДПИСАН
ЭЛЕКТРОННОЙ ПОДПИСЬЮ
Сертификат: 009F0BDC181A023B64597F1E2579BEFB50
Владелец: ФЕДЕРАЛЬНАЯ СЛУЖБА ГОСУДАРСТВЕННОЙ РЕГИСТРАЦИИ, КАДАСТРА И КАРТОГРАФИИ
Действителен: с 02.08.2024 по 26.10.2025

полное наименование должности		инициалы, фамилия

Земельный участок
вид объекта недвижимости

Лист № 18 раздела 1	Всего листов раздела 1: 21	Всего разделов: 8	Всего листов выписки: 1851

02.08.2025г. № КУВИ-001/2025-147006645	
Кадастровый номер:	16:32:000000:329(Единое землепользование)

ограничения прав на земельный участок, предусмотренные статьей 56 Земельного кодекса Российской Федерации; срок действия: с 14.10.2015; реквизиты документа-основания: землеустроительное дело от 12.10.2015 № б/н выдан: Кадастровый инженер. вид ограничения (обременения): ограничения прав на земельный участок, предусмотренные статьей 56 Земельного кодекса Российской Федерации; срок действия: с 14.10.2015; реквизиты документа-основания: землеустроительное дело от 12.10.2015 № б/н выдан: Кадастровый инженер. вид ограничения (обременения): ограничения прав на земельный участок, предусмотренные статьей 56 Земельного кодекса Российской Федерации; срок действия: с 23.11.2015; реквизиты документа-основания: землеустроительное дело от 15.10.2015 № б/н выдан: Кадастровый инженер. вид ограничения (обременения): ограничения прав на земельный участок, предусмотренные статьей 56 Земельного кодекса Российской Федерации; срок действия: с 16.01.2018; реквизиты документа-основания: постановление Правительства РФ "О порядке установления охранных зон объектов электросетевого хозяйства и особых условий использования земельных участков, расположенных в границах таких зон" от 24.02.2009 № 160 выдан: Правительство РФ. вид ограничения (обременения): ограничения прав на земельный участок, предусмотренные статьей 56 Земельного кодекса Российской Федерации; срок действия: с 16.01.2018; реквизиты документа-основания: постановление Правительства РФ "О порядке установления охранных зон объектов электросетевого хозяйства и особых условий использования земельных участков, расположенных в границах таких зон" от 24.02.2009 № 160 выдан: Правительство РФ. вид ограничения (обременения): ограничения прав на земельный участок, предусмотренные статьей 56 Земельного кодекса Российской Федерации; срок действия: с 16.01.2018; реквизиты документа-основания: постановление Правительства РФ "О порядке установления охранных зон объектов электросетевого хозяйства и особых условий использования земельных участков, расположенных в границах таких зон" от 24.02.2009 № 160 выдан: Правительство РФ. вид ограничения (обременения): ограничения прав на земельный участок, предусмотренные статьей 56 Земельного кодекса Российской Федерации; срок действия: с 02.03.2018; реквизиты документа-основания: кадастровый план территории от 29.09.2016 № 1600/301/16-502630 выдан: Филиал Федерального государственного бюджетного учреждения "Федеральная кадастровая палата Федеральной службы государственной регистрации, кадастра и картографии" по Республике Татарстан. вид ограничения (обременения): ограничения прав на земельный участок, предусмотренные статьей 56 Земельного кодекса Российской Федерации; срок действия: с 05.07.2018; реквизиты документа-основания: решение Главного государственного

ДОКУМЕНТ ПОДПИСАН
ЭЛЕКТРОННОЙ ПОДПИСЬЮ
Сертификат: 009F0BDC181A023B64597F1E2579BEFB50
Владелец: ФЕДЕРАЛЬНАЯ СЛУЖБА ГОСУДАРСТВЕННОЙ РЕГИСТРАЦИИ, КАДАСТРА И КАРТОГРАФИИ
Действителен: с 02.08.2024 по 26.10.2025

полное наименование должности		инициалы, фамилия

Земельный участок
вид объекта недвижимости

Лист № 19 раздела 1	Всего листов раздела 1: 21	Всего разделов: 8	Всего листов выписки: 1851

02.08.2025г. № КУВИ-001/2025-147006645	
Кадастровый номер:	16:32:000000:329(Единое землепользование)

санитарного врача по Республике Татарстан (Татарстан) от 15.05.2015 № 44 выдан: Федеральная служба по надзору в сфере защиты прав потребителей и благополучия человека. вид ограничения (обременения): ограничения прав на земельный участок, предусмотренные статьей 56 Земельного кодекса Российской Федерации; срок действия: с 24.07.2018; реквизиты документа-основания: план приватизации при преобразовании производственного объединения "Татнефть" в акционерное общество открытого типа от 19.01.1994 № 22 выдан: ОАО "Татнефть" им. В.Д. Шашина. вид ограничения (обременения): ограничения прав на земельный участок, предусмотренные статьей 56 Земельного кодекса Российской Федерации; срок действия: с 02.10.2018; реквизиты документа-основания: постановление Правительства РФ "О порядке установления охранных зон объектов электросетевого хозяйства и особых условий использования земельных участков, расположенных в границах таких зон" от 24.02.2009 № 160 выдан: Правительство РФ. вид ограничения (обременения): ограничения прав на земельный участок, предусмотренные статьей 56 Земельного кодекса Российской Федерации; срок действия: с 02.10.2018; реквизиты документа-основания: постановление Правительства РФ "О порядке установления охранных зон объектов электросетевого хозяйства и особых условий использования земельных участков, расположенных в границах таких зон" от 24.02.2009 № 160 выдан: Правительство РФ. вид ограничения (обременения): ограничения прав на земельный участок, предусмотренные статьей 56 Земельного кодекса Российской Федерации; срок действия: с 02.10.2018; реквизиты документа-основания: постановление Правительства РФ "О порядке установления охранных зон объектов электросетевого хозяйства и особых условий использования земельных участков, расположенных в границах таких зон" от 24.02.2009 № 160 выдан: Правительство РФ. вид ограничения (обременения): ограничения прав на земельный участок, предусмотренные статьей 56 Земельного кодекса Российской Федерации; срок действия: с 02.10.2018; реквизиты документа-основания: постановление Правительства РФ "О порядке установления охранных зон объектов электросетевого хозяйства и особых условий использования земельных участков, расположенных в границах таких зон" от 24.02.2009 № 160 выдан: Правительство РФ. вид ограничения (обременения): ограничения прав на земельный участок, предусмотренные статьей 56 Земельного кодекса Российской Федерации; срок действия: с 02.10.2018; реквизиты документа-основания: постановление Правительства РФ "О порядке установления охранных зон объектов электросетевого хозяйства и особых условий использования земельных участков, расположенных в границах таких зон" от 24.02.2009 № 160 выдан: Правительство РФ. вид

ДОКУМЕНТ ПОДПИСАН
ЭЛЕКТРОННОЙ ПОДПИСЬЮ
Сертификат: 009F0BDC181A023B64597F1E2579BEFB50
Владелец: ФЕДЕРАЛЬНАЯ СЛУЖБА ГОСУДАРСТВЕННОЙ РЕГИСТРАЦИИ, КАДАСТРА И КАРТОГРАФИИ
Действителен: с 02.08.2024 по 26.10.2025

полное наименование должности		инициалы, фамилия

Земельный участок
вид объекта недвижимости

Лист № 20 раздела 1	Всего листов раздела 1: 21	Всего разделов: 8	Всего листов выписки: 1851

02.08.2025г. № КУВИ-001/2025-147006645	
Кадастровый номер:	16:32:000000:329(Единое землепользование)

ограничения (обременения): ограничения прав на земельный участок, предусмотренные статьей 56 Земельного кодекса Российской Федерации; срок действия: с 02.10.2018; реквизиты документа-основания: постановление Правительства РФ "О порядке установления охранных зон объектов электросетевого хозяйства и особых условий использования земельных участков, расположенных в границах таких зон" от 24.02.2009 № 160 выдан: Правительство РФ. вид ограничения (обременения): ограничения прав на земельный участок, предусмотренные статьей 56 Земельного кодекса Российской Федерации; срок действия: с 10.10.2018; реквизиты документа-основания: постановление от 24.02.2009 № 160 выдан: Правительство Российской Федерации. вид ограничения (обременения): ограничения прав на земельный участок, предусмотренные статьей 56 Земельного кодекса Российской Федерации; срок действия: с 28.11.2018; реквизиты документа-основания: постановление от 24.02.2009 № 160 выдан: Правительство Российской Федерации. вид ограничения (обременения): ограничения прав на земельный участок, предусмотренные статьей 56 Земельного кодекса Российской Федерации; срок действия: с 18.06.2019; реквизиты документа-основания: свидетельство от 14.11.2012 № 006695327 выдан: МИ ФНС №18 по РТ. вид ограничения (обременения): ограничения прав на земельный участок, предусмотренные статьей 56 Земельного кодекса Российской Федерации; срок действия: с 19.06.2019; реквизиты документа-основания: свидетельство от 14.11.2012 № 006695327 выдан: МИ ФНС №18 по РТ. вид ограничения (обременения): ограничения прав на земельный участок, предусмотренные статьей 56 Земельного кодекса Российской Федерации; срок действия: с 22.08.2019; реквизиты документа-основания: справка от 18.06.2019 № 1-8/863 выдан: АО "РКЦ "Земля". вид ограничения (обременения): ограничения прав на земельный участок, предусмотренные статьей 56 Земельного кодекса Российской Федерации; срок действия: с 26.08.2019; реквизиты документа-основания: справка от 18.06.2019 № 1-8/863 выдан: АО "РКЦ "Земля". вид ограничения (обременения): ограничения прав на земельный участок, предусмотренные статьей 56 Земельного кодекса Российской Федерации; срок действия: с 27.08.2019; реквизиты документа-основания: справка от 18.06.2019 № 1-8/863 выдан: АО "РКЦ "Земля". вид ограничения (обременения): ограничения прав на земельный участок, предусмотренные статьей 56 Земельного кодекса Российской Федерации; срок действия: с 24.08.2022; реквизиты документа-основания: свидетельство о государственной регистрации права от 13.05.2003 № 347220 выдан: Главное управление Федеральной регистрационной службы по Республике Татарстан; решение Арбитражного суда Республики Татарстан от 01.03.2022 № А65-22094/2021 выдан: Арбитражный суд Республики

ДОКУМЕНТ ПОДПИСАН
ЭЛЕКТРОННОЙ ПОДПИСЬЮ
Сертификат: 009F0BDC181A023B64597F1E2579BEFB50
Владелец: ФЕДЕРАЛЬНАЯ СЛУЖБА ГОСУДАРСТВЕННОЙ РЕГИСТРАЦИИ, КАДАСТРА И КАРТОГРАФИИ
Действителен: с 02.08.2024 по 26.10.2025

полное наименование должности		инициалы, фамилия

Земельный участок
вид объекта недвижимости

Лист № 21 раздела 1	Всего листов раздела 1: 21	Всего разделов: 8	Всего листов выписки: 1851

02.08.2025г. № КУВИ-001/2025-147006645	
Кадастровый номер:	16:32:000000:329(Единое землепользование)
	Татарстан. вид ограничения (обременения): ограничения прав на земельный участок, предусмотренные статьей 56 Земельного кодекса Российской Федерации; срок действия: с 25.08.2022; реквизиты документа-основания: свидетельство о государственной регистрации права от 13.05.2003 серия: 16 ТА № 347220 выдан: Главное управление Федеральной регистрационной службы по Республике Татарстан; решение Арбитражного суда Республики Татарстан от 01.03.2022 № А65-22094/2021 выдан: Арбитражный суд Республики Татарстан. вид ограничения (обременения): ограничения прав на земельный участок, предусмотренные статьей 56 Земельного кодекса Российской Федерации; срок действия: с 07.09.2022; реквизиты документа-основания: свидетельство о государственной регистрации права от 07.09.2005 № 357219 выдан: Главное управление Федеральной регистрационной службы по Республике Татарстан; решение Арбитражного суда Республики Татарстан от 01.03.2022 № А65-22094/2021 выдан: Арбитражный суд Республики Татарстан . вид ограничения (обременения): ограничения прав на земельный участок, предусмотренные статьей 56 Земельного кодекса Российской Федерации; срок действия: с 24.04.2023; реквизиты документа-основания: решение о согласовании границ охранной зоны объекта электросетевого хозяйства от 29.09.2022 № 43-16/860 выдан: Федеральная служба по экологическому, технологическому и атомному надзору (Ростехнадзор). вид ограничения (обременения): ограничения прав на земельный участок, предусмотренные статьей 56 Земельного кодекса Российской Федерации; срок действия: с 29.02.2024; реквизиты документа-основания: выписка из ЕГРН от 07.02.2024 № КУВИ-001/2024-38950769 выдан: Филиал публично-правовой компании "Роскадастр" по Республике Татарстан . Граница земельного участка пересекает границы земельных участков (земельного участка) с кадастровыми номерами (кадастровым номером) 16:32:010301:127, 16:32:010301:207, 16:32:010301:235, 16:32:010301:441, 16:32:010302:107, 16:32:010302:116, 16:32:010302:2, 16:32:010302:258, 16:32:010302:296, 16:32:010302:33, 16:32:010302:35, 16:32:010302:597, 16:32:010302:676, 16:32:010302:721, 16:32:010302:932, 16:32:010401:1, 16:32:010501:107, 16:32:020201:23, 63:35:0301001:22.
Получатель выписки:	Ямашев Роберт Радикович

полное наименование должности	ДОКУМЕНТ ПОДПИСАН ЭЛЕКТРОННОЙ ПОДПИСЬЮ Сертификат: 009F0BDC181A023B64597F1E2579BEFB50 Владелец: ФЕДЕРАЛЬНАЯ СЛУЖБА ГОСУДАРСТВЕННОЙ РЕГИСТРАЦИИ, КАДАСТРА И КАРТОГРАФИИ Действителен: с 02.08.2024 по 26.10.2025	инициалы, фамилия

Выписка из Единого государственного реестра недвижимости об объекте недвижимости

Сведения о зарегистрированных правах

Земельный участок
вид объекта недвижимости

Лист № 1 раздела 2	Всего листов раздела 2: 2	Всего разделов: 8	Всего листов выписки: 1851

02.08.2025г. № КУВИ-001/2025-147006645	
Кадастровый номер:	16:32:000000:329(Единое землепользование)

1	Правообладатель (правообладатели):	1.1	Муниципальное образование "Нурлатский муниципальный район Республики Татарстан"
	Сведения о возможности предоставления третьим лицам персональных данных физического лица:	1.1.1	данные отсутствуют
2	Вид, номер, дата и время государственной регистрации права:	2.1	Собственность 16:32:000000:329-16/139/2023-2 18.08.2023 10:44:26
3	Сведения об осуществлении государственной регистрации сделки, права без необходимого в силу закона согласия третьего лица, органа:	3.1	данные отсутствуют
4	Ограничение прав и обременение объекта недвижимости:	не зарегистрировано	
5	Договоры участия в долевом строительстве:	не зарегистрировано	
6	Заявленные в судебном порядке права требования:	данные отсутствуют	
7	Сведения о возможности предоставления третьим лицам персональных данных физического лица	данные отсутствуют	
8	Сведения о возражении в отношении зарегистрированного права:	данные отсутствуют	
9	Сведения о наличии решения об изъятии объекта недвижимости для государственных и муниципальных нужд:	данные отсутствуют	
10	Сведения о невозможности государственной регистрации без личного участия правообладателя или его законного представителя:	данные отсутствуют	
11	Правопритязания и сведения о наличии поступивших, но не рассмотренных заявлений о проведении государственной регистрации права (перехода, прекращения права), ограничения права или обременения объекта недвижимости, сделки в отношении объекта недвижимости:	отсутствуют	

ДОКУМЕНТ ПОДПИСАН
ЭЛЕКТРОННОЙ ПОДПИСЬЮ
Сертификат: 009F0BDC181A023B64597F1E2579BEFB50
Владелец: ФЕДЕРАЛЬНАЯ СЛУЖБА ГОСУДАРСТВЕННОЙ РЕГИСТРАЦИИ, КАДАСТРА И КАРТОГРАФИИ
Действителен: с 02.08.2024 по 26.10.2025

полное наименование должности		инициалы, фамилия

Земельный участок
вид объекта недвижимости

Лист № 2 раздела 2	Всего листов раздела 2: 2	Всего разделов: 8	Всего листов выписки: 1851

02.08.2025г. № КУВИ-001/2025-147006645	
Кадастровый номер:	16:32:000000:329(Единое землепользование)

11	Сведения о невозможности государственной регистрации перехода, прекращения, ограничения права на земельный участок из земель сельскохозяйственного назначения:	данные отсутствуют

ДОКУМЕНТ ПОДПИСАН
ЭЛЕКТРОННОЙ ПОДПИСЬЮ
Сертификат: 009F0BDC181A023B64597F1E2579BEFB50
Владелец: ФЕДЕРАЛЬНАЯ СЛУЖБА ГОСУДАРСТВЕННОЙ РЕГИСТРАЦИИ, КАДАСТРА И КАРТОГРАФИИ
Действителен: с 02.08.2024 по 26.10.2025

полное наименование должности	инициалы, фамилия

Приложение Р. Материалы и результаты инженерных изысканий

ОБЩЕСТВО С ОГРАНИЧЕННОЙ ОТВЕТСТВЕННОСТЬЮ
«ИК «РЕГИОН ПРОЕКТ»
423464, Республика Татарстан, г. Альметьевск,
Ул. Маяковского, 118 пом. 56
тел./факс: 8 (8553) 440327, e-mail: infopro@ikrp.ru
ИНН/КПП 1644093140/164401001, ОГРН 1181690089426

Член саморегулируемой организации Ассоциации «Инженерные изыскания в строительстве» - Общероссийского отраслевого объединения работодателей,
регистрационный номер СРО И-001-001644058900-2257

Заказчик – ПАО «Татнефть» им.В.Д.Шашина
Проектировщик- институт «ТатНИПИнефть» ПАО «Татнефть» им.В.Д.Шашина

ОБУСТРОЙСТВО НУРЛАТСКОГО НЕФТЯНОГО МЕСТОРОЖДЕНИЯ. НГДУ «НУРЛАТНЕФТЬ». 2024 ГОД

Технический отчет по результатам инженерно-геодезических изысканий

13902-ИГДИ

Том 1

Альметьевск, 2024

ОБЩЕСТВО С ОГРАНИЧЕННОЙ ОТВЕТСТВЕННОСТЬЮ
«ИК «РЕГИОН ПРОЕКТ»
423464, Республика Татарстан, г. Альметьевск,
Ул. Маяковского,118 пом. 56
тел./факс: 8 (8553) 440327, e-mail: infopro@ikrp.ru
ИНН/КПП 1644093140/164401001, ОГРН 1181690089426

Член саморегулируемой организации Ассоциации «Инженерные изыскания в строительстве» -
Общероссийского отраслевого объединения работодателей,
регистрационный номер СРО И-001-001644058900-2257

СОГЛАСОВАНО
Заместитель главного инженера
Института «ТатНИПИнефть»
ПАО «Татнефть» им.В.Д.Шашина

_____/К.Н.Абдуллин

«____» _____2024 г.

Обустройство Нурлатского нефтяного месторождения. НГДУ «Нурлатнефть». 2024 год

Технический отчет по результатам инженерно-геодезических изысканий

13902-ИГДИ

Том 1

Директор Аухадеев Р.Р.

«___» _____2024 г.

Главный инженер проекта Бочкарев А.М.

«___» _____ 2024 г.

Изм.	№док.	Подп.	Дата

Альметьевск, 2024

Взам. инв. №
Подп. и дата
Инв. № подл.

Обозначение	Наименование	Примечание
13902-ИГДИ-С	Содержание тома	с.2
13902-ИГДИ-СД	Состав отчетной документации по инженерным изысканиям	с.3
13902-ИГДИ-Т	Отчет о результатах инженерно-геодезических изысканий для подготовки проектной документации Текстовая часть Текстовые приложения	 с.5 с.29
13902-ИГДИ-Г	Графическая часть	с.89-120

Согласовано

Взам. инв. №

Подп. и дата

Инв. №. подл.

Изм.	Кол.уч.	Лист	№	Подп.	Дата
Разраб.		Скабелькова			20.09.24
Проверил		Михайлов			20.09.24
ГИП		Бочкарев			20.09.24

13902-ИГДИ-С

Состав отчетной технической документации по инженерным изысканиям

Стадия	Лист	Листов
И		1

ООО «ИК «Регион Проект»

Состав отчетной технической документации по инженерным изысканиям

Номер тома	Обозначение	Наименование	Примечание
Том 1	13902-ИГДИ	Технический отчет по результатам инженерно-геодезических изысканий	ООО «ИК «Регион Проект»
Том 2	13902-ИГИ	Технический отчет по результатам инженерно-геологических изысканий	ООО «ИК «Регион Проект»

Согласовано

Взам. инв. №

Подп. и дата

Инв. №. подл.

Изм.	Кол.уч.	Лист	№	Подп.	Дата
Разраб.		Скабелькова			20.09.24
Проверил		Михайлов			20.09.24
ГИП		Бочкарев			20.09.24

13902-ИГДИ-СД

Состав отчетной технической документации по инженерным изысканиям

Стадия	Лист	Листов
И		1

ООО «ИК «Регион Проект»

ОГЛАВЛЕНИЕ

1. Введение 5
2. Изученность территории 11
3. Физико-географические условия района работ и техногенные факторы 12
4. Методика и технология выполнения работ 18
4.1. Подготовительные работы 20
4.2. Полевые работы 21
4.2.1. Создание планово-высотного обоснования 21
4.2.2. Топографическая съемка 23
4.2.3. Съёмка подземных и наземных коммуникаций 24
4.2.4. Перенесение в натуру и привязка инженерно-геологических выработок 24
4.3. Камеральные работы 25
5. Результаты инженерно-геодезических изысканий 26
6. Сведения о контроле качества и приемке работ 29
7. Заключение 31
8. Использованные документы и материалы 32
Приложение А. Копия задания на выполнение комплекса инженерных изысканий 33
Приложение Б. Копия программы производства инженерно-геодезических изысканий 37
Приложение В. Копия Выписки из реестра членов саморегулируемой организации 61
Приложение Г. Ведомость обследования исходных геодезических пунктов 63
Приложение Д. Выписка из Каталога координат и высот исходных геодезических пунктов 64
Приложение Ж. Данные о поверках геодезического оборудования 67
Приложение И. Характеристика ГНСС измерений 73
Приложение К. Ведомость координат, высот и углов поворота по трассам. 75
Приложение Л. Ведомость пересечения трассы с ВЛ. 76
Приложение М. Ведомость пересекаемых наземных и подземных инженерных коммуникаций. 76
Приложение Н. Ведомость пересекаемых дорог 77
Приложение П. Ведомость пересекаемых водотоков, оврагов, лощин и промоин 78
Приложение Р. Копия Акта полевого контроля и приемки топографо-геодезических работ. 79
Приложение С. Копия Акта приемки камеральных работ. 81
Приложение Т. Копия Акта приемки-передачи результатов геодезических работ. 83
Приложение У. Копия акта о сдаче временных геодезических знаков на наблюдение за сохранностью. 85
Приложение Ф. Материалы согласований инженерных коммуникаций. 87
Приложение Х. Каталог координат и высот инженерно-геологических выработок. 90
13902-ИГДИ-Г.1 Картограмма топографо-геодезической изученности М 1:150000 91
13902-ИГДИ-Г2. Схема планово-высотного обоснования М 1:50000 92
13902-ИГДИ-Г3. Обзорная карта участка работ М 1 :10000. 93
13902-ИГДИ-Г4. Инженерно-топографические планы М 1:2000 94
- от площадки развития К-98525 до врезки в существующий нефтепровод от скважины №1046 94
– от площадки развития К-98712 до БГ-9816 95
– от площадки развития К-98023 до ГЗУ-7 96
– от площадки развития К-98448 до врезки в существующий нефтепровод от скважины №1818 97
– от площадки развития К-98558 до ГЗУ-7 98
– от площадки развития К-98736 до проектного БГ-98712 99
– от площадки развития К-98910 до ГЗУ-6 100
13902-ИГДИ-Г5. Продольные профили проектируемых трасс нефтегазосборных трубопроводов 101
- от площадки развития К-98525 до врезки в существующий нефтепровод от скважины №1046 101
– от площадки развития К-98712 до БГ-9816 102
– от площадки развития К-98023 до ГЗУ-7 103
– от площадки развития К-98448 до врезки в существующий нефтепровод от скважины №1818 104
– от площадки развития К-98558 до ГЗУ-7 105
– от площадки развития К-98736 до проектного БГ-98712 106
– от площадки развития К-98910 до ГЗУ-6 107
13902-ИГДИ-Г6. Кроки временных геодезических знаков 109

Согласовано

Взам. инв. №

Подп. и дата

Инв. №. подл.

Изм.	Кол.уч.	Лист	№док.	Подп.	Дата

13902-ИГДИ -Т

Лист 2

1. Введение

В настоящем отчете представлены материалы инженерно-геодезических изысканий, выполненных ООО «ИК «Регион Проект» по объекту: «Обустройство Нурлатского нефтяного месторождения. НГДУ «Нурлатнефть». 2024 год»

Основанием для выполнения инженерно-геодезических изысканий является:

– Заказ-наряд №13902;

– Задание на проектирование;

– техническое задание на производство инженерных изысканий, утвержденное заместителем руководителя СОПИР ЦКСиКР ЦОБ ПАО «Татнефть» им.В.Д.Шашина;

– программа инженерно-геодезических работ (приложение Б).

Данные о местоположении и границах площадок: республика Татарстан, Нурлатский район.

Вид строительства: новое строительство.

Стадия проектирования: проектная и рабочая документация.

Вид градостроительной деятельности: архитектурно-строительное проектирование.

Этап выполнения изысканий: в один этап.

Заказчик: Центр капитального строительства и капитального ремонта (ЦКСиКР) Центра обслуживания бизнеса (ЦОБ) ПАО «Татнефть» им. В.Д. Шашина,

Адрес: г. Альметьевск, ул. Объездная, 5а, Лапаскин Д.Е., (8553) 386592 доб. 511.

ИНН 1644003838.

ОГРН 1021601623702.

Проектировщик: институт «ТатНИПИнефть» ПАО «Татнефть» им. В.Д. Шашина.

Исполнитель работ: Общество с ограниченной ответственностью «ИК «Регион Проект» (ООО «ИК «Регион Проект»).

Юридический адрес: 423458, Республика Татарстан, г. Альметьевск, ул. Маяковского, д.118, пом.57. Тел.+7 (906) 332-72-35.

ИНН/КПП 1644058900/164401001.

ОГРН 1101644001359.

Компания ООО «ИК «Регион Проект» входит в состав членов саморегулируемой организации Ассоциации «Инженерные изыскания в строительстве» - Общероссийского отраслевого объединения работодателей, регистрационный номер члена СРО И-001-001644058900-2257, имеет выписку из реестра членов саморегулируемой организации №1644058900-20231027-1229 от 27.10.2023 г.

(Приложение В).

Целью инженерных изысканий является получение достоверных и достаточных топографо-геодезических материалов и данных, необходимых для принятия проектных решений, а также для геодезического обеспечения выполнения других видов инженерных изысканий.

Задачей инженерно-геодезических изысканий является получение комплекса необходимых материалов и данных, характеризующих рельеф, гидрографию, почвенный и растительный покров, населенные пункты, дорожную сеть, здания и сооружения и другие характерные топографические элементы изучаемой территории, которые представляются в виде топографических планов, каталогов координат и высот, и других топографо-геодезических материалов.

Общие сведения о землепользователе и землевладельце: на основании данных Единого государственного реестра недвижимости участки изысканий расположены на земельных участках с кадастровыми номерами:

Кадастровый номер	Категория земель	Разрешенное использование	Адрес
1. Нефтегазосборный трубопровод от площадки развития К-98525 до врезки в существующий нефтепровод от скважины №1046			
16:32:010301:871 (МКЗУ)	Земли сельскохозяйственного назначения	Для сельскохозяйственного производства	Республика Татарстан, Нурлатский муниципальный район, Андреевское сельское поселение
2. Нефтегазосборный трубопровод от площадки развития К-98712 до БГ-9816			
16:32:010301:871 (МКЗУ)	Земли сельскохозяйственного назначения	Для сельскохозяйственного производства	Республика Татарстан, Нурлатский муниципальный район, Андреевское сельское поселение
16:32:010301:444	Земли промышленности	В целях размещения объектов разведки и добычи нефти	Республика Татарстан, Нурлатский муниципальный район, ООО "Андреевка"
16:32:010301:862	Земли промышленности	Недропользование	Республика Татарстан, Нурлатский муниципальный район, Андреевское сельское поселение
3. Нефтегазосборный трубопровод от площадки развития К-98023 до ГЗУ-7			
16:32:010501:4	Земли промышленности	Под промышленные предприятия (ГЗУ -7)	Российская Федерация, Республика Татарстан, Нурлатский муниципальный район, Андреевское сельское поселение, кв-л 010501, з/у 4
16:32:010501:177	Земли промышленности	Под промышленные предприятия (ГЗУ -7)	Российская Федерация, Республика Татарстан, Нурлатский муниципальный район, Андреевское сельское поселение, кв-л 010501, з/у 4

16:32:010501:553 (МКЗУ)	Земли лесного фонда	Заготовка древесины; заготовка и сбор не древесных лесных ресурсов; заготовка пищевых лесных ресурсов и сбор лекарственных растений; ведение охотничьего хозяйства; ведение сельского хозяйства; осуществление научно-исследовательской,образовательной деятельности; осуществление рекреационной деятельности. Выполнение работ по геологическому изучению недр, разработка месторождений полезных ископаемых; строительство и эксплуатация водохранилищ и иных искусственных водных объектов, а также гидротехнических сооружений и специализированных портов; строительство, реконструкция, эксплуатация линий электропередачи, линий связи, дорог, трубопроводов и др. линейных объектов; переработка древесины и иных лесных ресурсов; осуществление религиозной деятельности, иные виды, определенные в соответствии с частью 2 статьи 6 Лесного Кодекса РФ.	Республика Татарстан, Нурлатский муниципальный район, Андреевское сельское поселение, Восходского участкового лесничества ГБУ «Нурлатское лесничество» кв.55 выд.2-6, 10-18; кв.105 выд.7
4. Нефтегазосборный трубопровод от площадки развития К-98448 до врезки в существующий нефтепровод от скважины №1818			
16:32:010302:219 (в составе ЕЗП 16:32:000000:169)	Земли сельскохозяйственного назначения	Для сельскохозяйственного производства паевого фонда	Республика Татарстан, Нурлатский муниципальный район, х-во ООО Андреевка
16:32:010302:80 (в составе ЕЗП 16:32:000000:169)	Земли сельскохозяйственного назначения	Для сельскохозяйственного производства паевого фонда	Республика Татарстан, Нурлатский муниципальный район, х-во ООО Андреевка
16:32:000000:2892/1	Земли промышленности	Для сельскохозяйственного производства паевого фонда	Республика Татарстан, Нурлатский муниципальный район, Андреевское сельское поселение
5. Нефтегазосборный трубопровод от площадки развития К-98558 до ГЗУ-7			
16:32:010501:949 (МКЗУ)	Земли лесного фонда	Заготовка древесины; заготовка и сбор не древесных лесных ресурсов; заготовка пищевых лесных ресурсов и сбор лекарственных растений; ведение охотничьего хозяйства; ведение сельского хозяйства; осуществление научно-исследовательской, образовательной деятельности; осуществление рекреационной деятельности. Выполнение работ по геологическому изучению недр, разработка месторождений полезных ископаемых; строительство и эксплуатация водохранилищ и иных искусственных водных объектов, а также гидротехнических сооружений и специализированных портов; строительство, реконструкция, эксплуатация линий электропередачи, линий связи, дорог, трубопроводов и др. линейных объектов; переработка древесины и иных лесных ресурсов; осуществление религиозной деятельности, иные виды, определенные в соответствии с частью 2 статьи 6 Лесного Кодекса РФ.	Республика Татарстан, Нурлатский муниципальный район, Андреевское сельское поселение

16:32:000000:897 (МКЗУ)	Земли лесного фонда	Выполнения работ по геологическому изучению недр и разработки месторождений полезных ископаемых.	Республика Татарстан, Нурлатский муниципальный район, Андреевское сельское поселение, Восходское участковое лесничество, кварт.54,55,60,61,67,71,72,73
6. Нефтегазосборный трубопровод от площадки развития К-98736 до проектного БГ-98712			
16:32:010301:871 (МКЗУ)	Земли сельскохозяйственного назначения	Для сельскохозяйственного производства	Республика Татарстан, Нурлатский муниципальный район, Андреевское сельское поселение
7. Нефтегазосборный трубопровод от площадки развития К-98910 до ГЗУ-6			
16:32:010302:48	Земли промышленности	для нужд нефтяной промышленности (ГЗУ-6)	Российская Федерация, Республика Татарстан, Нурлатский муниципальный район, с. Андреевка, 48
16:32:010302:77 (в составе ЕЗП 16:32:000000:169)	Земли сельскохозяйственного назначения	Для сельскохозяйственного производства паевого фонда	Республика Татарстан, Нурлатский муниципальный район, х-во ООО Андреевка
16:32:010501:552 (МКЗУ)	Земли лесного фонда	Заготовка древесины; заготовка и сбор не древесных лесных ресурсов; заготовка пищевых лесных ресурсов и сбор лекарственных растений; ведение охотничьего хозяйства; ведение сельского хозяйства; осуществление научно-исследовательской, образовательной деятельности; осуществление рекреационной деятельности. Выполнение работ по геологическому изучению недр, разработка месторождений полезных ископаемых; строительство и эксплуатация водохранилищ и иных искусственных водных объектов, а также гидротехнических сооружений и специализированных портов; строительство, реконструкция, эксплуатация линий электропередачи, линий связи, дорог, трубопроводов и др. линейных объектов; переработка древесины и иных лесных ресурсов; осуществление религиозной деятельности, иные виды, определенные в соответствии с частью 2 статьи 6 Лесного Кодекса РФ.	Республика Татарстан (Татарстан), Нурлатский муниципальный район, Андреевское сельское поселение, Восходского участкового лесничества ГБУ «Нурлатское лесничество» кв-л 54 выд.1-10, 15, 16, 19 часть выд.12, 20-22
16:32:000000:897 (МКЗУ)	Земли лесного фонда	Выполнения работ по геологическому изучению недр и разработки месторождений полезных ископаемых.	Республика Татарстан, Нурлатский муниципальный район, Андреевское сельское поселение, Восходское участковое лесничество, кварт.54,55,60,61,67,71,72,73

Технические характеристики проектируемых сооружений представлены ниже в Таблице 1.1. и Таблице 2 Задания на производство инженерных изысканий для промышленного строительства.

Таблица 1.1 – Технические характеристики проектируемых сооружений.

№ № п/п	Линейное сооружение	Точки подключения примыкания	Протяженность, м	Предполагаемая глубина заложения, м	Материал труб кабеля /сталь, асбоцемент, керамика, чугун, алюминиевая или свинцовая оболочка/	Сечение труб, мм	Тип основания (на опорах, сваях, в грунте, т.е. естественное)
1	Нефтегазосборный трубопровод от площадки развития К-98525 до врезки в существующий нефтепровод от скважины №1046	врезки в существующий нефтепровод от скважины №1046	140	1,5	СПТ	82,4	подземная
2	Нефтегазосборный трубопровод от площадки развития К-98712 до БГ-9816	БГ-9816	770	1,5	СПТ	147,7	подземная
3	Нефтегазосборный трубопровод от площадки развития К-98023 до ГЗУ-7	ГЗУ-7	240	1,5	СПТ	82,4	подземная
4	Нефтегазосборный трубопровод от площадки развития К-98448 до врезки в существующий нефтепровод от скважины №1818	врезки в существующий нефтепровод от скважины №1818	320	1,5	СПТ	82,4	подземная
5	Нефтегазосборный трубопровод от площадки развития К-98558 до ГЗУ-7	ГЗУ-7	660	1,5	СПТ	82,4	подземная
6	Нефтегазосборный трубопровод от площадки развития К-98736 до проектного БГ-98712	Проектного БГ-98712	1110	1,5	СПТ	82,4	подземная
7	Нефтегазосборный трубопровод от площадки развития К-98910 до ГЗУ-6	ГЗУ-6	940	1,5	СПТ	82,4	подземная

Инженерно-геодезические изыскания выполнены в системе координат МСК-Татнефть и в Балтийской системе высот 1977г.

Техническим заданием предусматривается выполнение инженерно-геодезических изысканий для строительства нефтегазосборных трубопроводов для обеспечения деятельности Нурлатского нефтяного месторождения.

Объект изысканий расположен на землях Андреевского сельского поселения Нурлатского муниципального района в зоне деятельности НГДУ «Нурлатнефть» на Нурлатском нефтяном месторождении (Рис.1).

Граница изысканий представлена на Рис. 1 и в Приложении 2 задания на производство инженерных изысканий для промышленного строительства и в графическом приложении настоящего технического отчета (13902-ИГДИ-Г.3).

Инженерно-геодезические изыскания выполнялись под руководством начальника отдела инженерных изысканий Михайлова А.С.:

- полевые работы выполнялись бригадой геодезистов в июле-августе 2024 г.;

- камеральная обработка полевых материалов и создание топографических планов выполнялись камеральной группой в августе-сентябре 2024 г.;

- технический отчет составлен камеральной группой 20 сентября 2024 г.

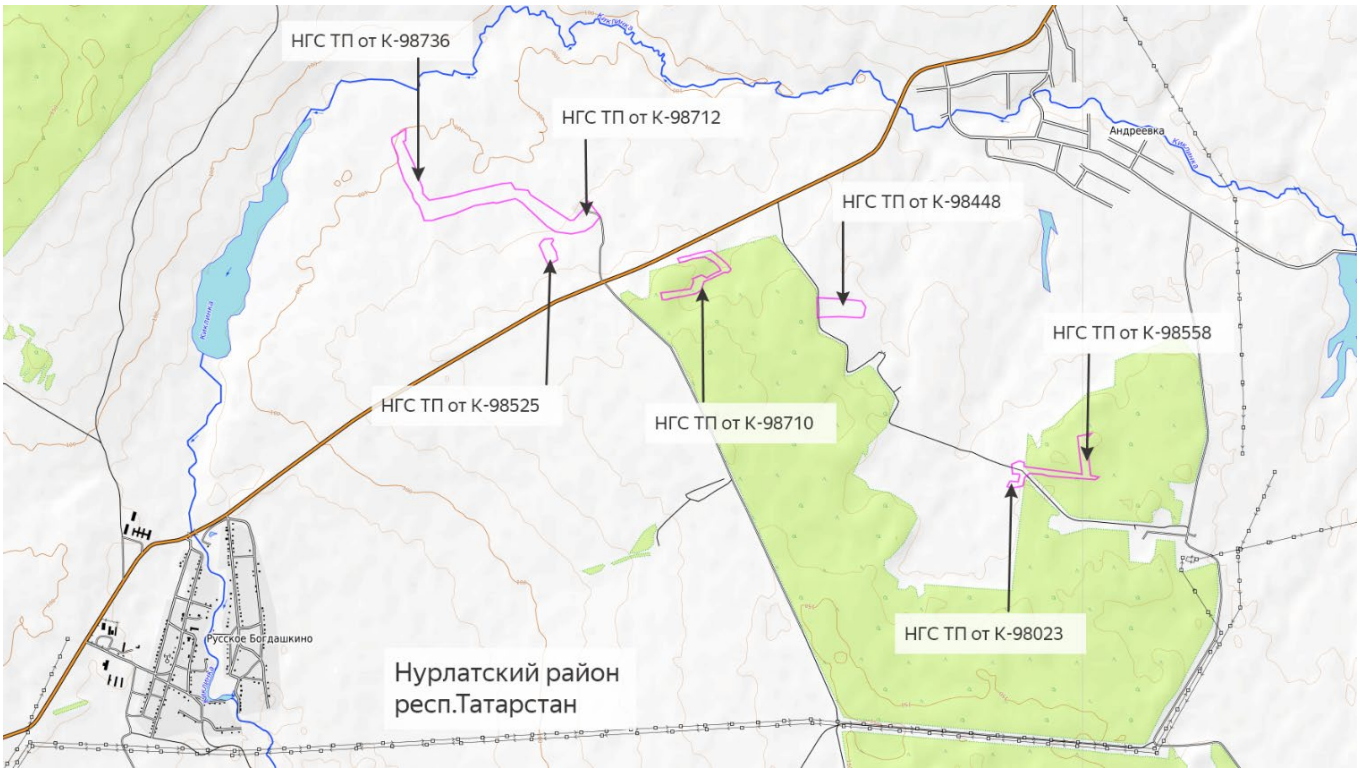

Рис. 1 – Граница проведения изысканий

2. Изученность территории

Основой топографо-геодезической изученности района работ послужили карты масштаба 1:200000 (трапеции N-39-54, трапеции N-39-55), созданные по материалам съемки Главного Управления геодезии и картографии. Для составления обзорной схемы участка изысканий использованы электронные картографические материалы портала ППК «Роскадастра» с базой открытого доступа.

Сведения о ранее выполненных инженерно-геодезических изысканий на участок работ отсутствуют.

В процессе подготовительных работ найдены пункты государственной геодезической сети и пункты государственной нивелирной сети. Данные пункты были обследованы до проведения основных работ. Результаты обследования показали сохранность и возможность использования данных пунктов для выполнения инженерно-геодезических изысканий. Ведомость обследования исходных геодезических пунктов отображена в Приложении Г.

Для производства работ в заданной системе координат и высот в институте «ТатНИПинефть» им.В.Д.Шашина была получена Выписка из каталога координат и высот геодезических пунктов с данными о пунктах государственной геодезической сети, а именно пункты триангуляции: пир. 2 кл. Михайловка, пир. 3 кл. Богдашкино, сигн. 2 кл. Андреевка, пир. 3 кл. Сиделькино, пир. 4 кл. 1963, сигн.3 кл. Киклинка (Приложение Д). Полученные исходные пункты не ниже IV класса нивелирования

3. Физико-географические условия района работ и техногенные факторы

В административном отношении объект расположен в Нурлатском районе Республики Татарстан вблизи с.Андреевка и с.Русское Богдашкино.

Геоморфологическое строение района определяется морфоскульптурными особенностями. Территория Нурлатского муниципального района расположена в Западном (Низком) Закамском геоморфологическом районе, рельеф которого представляет собой невысокую равнину, расчлененную речными долинами. Низменное Западное Закамье в пределах исследуемого района совпадает с южной частью Мелекесской и Казанско-Кожимской впадин.

Гидрографическая сеть района хорошо развита и представлена р.Большой Черемшан, р.Киклинка.

Рельеф района работ расчлененный в сторону речной долины р.Киклинка. Абсолютные высотные отметки варьируются от 100 до 130 мБс.

Территория района работ неоднородна в почвенном отношении. Преимущественное распространение имеют серые, темно-серые лесные и черноземные почвы. Преобладание серых лесных, пылевато-глинистых и суглинистых почв объясняется значительной залесенностью территории. Наиболее широко распространены эти почвы в бассейне р. Б.Черемшан. Сравнительно широко распространены светло-серые лесные почвы и выщелоченные черноземы.

Территория района относится к зоне лесостепи, представляющей собой сочетание широколиственных лесов с фрагментами остепненных лугов и луговых степей.

Климат территории изысканий, как и в целом по району, умеренно-континентальный, с продолжительной холодной зимой и умеренно жарким коротким летом.

Рассматриваемая территория изысканий, по климатическим условиям (согласно СП 131.13330.2020 «Строительная климатология») расположена в климатическом районе II, подрайон IIВ.

Таблица 3.1 - Основные характеристики климатического района

Климатические районы	Климатические подрайоны	Среднемесячная температура воздуха в январе, °С	Средняя скорость ветра за три зимних месяца, м/с	Среднемесячная температура воздуха в июле, °С	Среднемесячная относительная влажность воздуха в июле, %
II	IIВ	От -4 до -14	-	От +12 до +21	-

Ниже приводятся климатические параметры согласно СП 131.13330.2020 «Строительная климатология» по ближайшей метеостанции «Бугульма».

Таблица 3.2 - Климатические параметры холодного периода года

Республика, край, область, пункт	Температура воздуха наиболее холодных суток, °С, обеспеченностью		Температура воздуха наиболее холодной пятидневки, °С, обеспеченностью		Температура воздуха, °С, обеспеченностью 0,94	Абсолютная минимальная температура воздуха, °С	Средняя суточная амплитуда температуры воздуха наиболее холодного месяца, °С
	0,98	0,92	0,98	0,92			
Бугульма	-37	-34	-32	-29	-17	-47	7,1

Таблица 3.3 - Климатические параметры холодного периода года

Республика, край, область, пункт	Продолжительность, сут., и средняя температура воздуха. °С, периода со средней суточной температурой воздуха					
	<0°С		< 8°С		< 10°С	
	Продолжительность	Средняя температура	Продолжительность	Средняя температура	Продолжительность	Средняя температура
Бугульма	160	-8,7	213	-5,6	227	-4,7

Таблица 3.4 - Климатические параметры холодного периода года

Республика, край, область, пункт	Средняя месячная относительная влажность воздуха наиболее холодного месяца, %	Средняя месячная относительная влажность воздуха в 15 ч. наиболее холодного месяца, %.	Количество осадков за ноябрь-март, мм	Преобладающее направление ветра за декабрь-февраль	Максимальная из средних скоростей ветра по румбам за январь, м/с	Средняя скорость ветра, м/с, за период со средней суточной температурой воздуха ≤ 8 °С
Бугульма	83	81	147	Ю	6,5	4,7

Климатические параметры теплого периода года приведены в таблицах 3.5-3.6.

Таблица 3.5 - Климатические параметры теплого периода года

Республика, край, область, пункт	Барометрическое давление, гПа	Температура воздуха, °С, обеспеченностью 0,95	Температура воздуха, °С, обеспеченностью 0,98	Средняя максимальная температура воздуха наиболее теплого месяца, °С	Абсолютная максимальная температура воздуха, °С	Средняя суточная амплитуда температуры воздуха наиболее теплого месяца, °С
Бугульма	978	22	26	25	39	12

Таблица 3.6 - Климатические параметры теплого периода года

Республика, край, область, пункт	Средняя месячная относительная влажность воздуха наиболее теплого месяца, %	Средняя месячная относительная влажность воздуха в 15 ч наиболее теплого месяца, %	Количество осадков за апрель-октябрь, мм	Суточный максимум осадков, мм	Преобладающее направление ветра за июнь-август	Минимальная из средних скоростей ветра по румбам за июль, м/с
Бугульма	68	54	376	108	З	0,0

Средняя месячная и годовая температура воздуха по метеостанциям представлены в таблице 3.7.

Таблица 3.7 - Средняя месячная и годовая температура воздуха, °С

Республика, край, пункт	I	II	III	IV	V	VI	VII	VIII	IX	X	XI	XII	Год
1	2	3	4	5	6	7	8	9	10	11	12	13	14
Бугульма	-12,8	-11,8	-5,5	4,5	12,9	16,9	18,8	16,9	11,1	3,2	-4,3	10,1	3,3

Вес снегового покрова Sg на 1 м^2 горизонтальной поверхности земли для площадок, расположенных на высоте не более 1500м над уровнем моря (СП 20.13330.2016 «Нагрузки и воздействия») принимается по границе снегового района IV.

Таблица 3.8 Вес снегового покрова

Снеговой район	IV
Sg, кН/м^2	2,0

Нормативное значение ветрового давления w_0 (СП 20.13330.2016 «Нагрузки и воздействия») принимается по ветровому району – II:

Таблица 3.9 Нормативное значение ветрового давления

Ветровой район	II
w0, кПа	0,30

Толщина стенки гололеда, b, мм (превышаемая раз в 5 лет), на элементах кругового сечения диаметром 10 мм, расположенных на высоте 10 м над поверхностью земли принимается по картам районирования (СП 20.13330.2016 «Нагрузки и воздействия») – на территории III гололедного района.

Таблица 3.10 Толщина стенки гололеда

Гололедный район	III
Толщина стенки гололеда b, мм	10

В таблице 3.11 приведена нормативная глубина сезонного промерзания грунта, м: (СП 22.13330.2016 «Основания зданий и сооружений. Актуализированная редакция СНиП 2.02.01-83* (с Изменениями N 1, 2, 3)), рассчитанная по формуле:

$$d_{fn} = d_0 \sqrt{M_t}$$

где M_t- безразмерный коэффициент, численно равный сумме абсолютных значений среднемесячных отрицательных температур за зиму в данном районе, принимаемых по СП 131.13330.2020, а при отсутствии в нем данных для конкретного пункта или района строительства - по результатам наблюдений гидрометеорологической станции, находящейся в аналогичных условиях с районом строительства; d_0 - величина, принимаемая равной: для суглинков и глин 0,23 м; супесей, песков мелких и пылеватых - 0,28 м; песков гравелистых, крупных и средней крупности - 0,30 м; крупнообломочных грунтов - 0,34 м.

Таблица 3.11 - Нормативная глубина сезонного промерзания грунта, м

Пункт МС	Суглинки и глины	Супеси, пески мелкие и пылеватые	Пески гравелистые, крупной и средней крупности	Крупнообломочные грунты
Бугульма	1,53	1,87	2,00	2,27

Описание участка изысканий.

Участки для строительства нефтегазосборных трубопроводов расположены в Нурлатском районе республике Татарстан на территории Нурлатского нефтяного месторождения, в зоне деятельности НГДУ «Нурлатнефть». В административном отношении участки изысканий расположены на землях Андреевского сельского поселения, северо-восточнее с.Русское Богдашкино и юго-западнее с.Андреевка

Рельеф по району работу равнинный, с уклоном поверхности к долине реки Киклинка. Участки изысканий расположены на землях пашни и участках лесного хозяйства.

Гидрографическая сеть района работ развита очень хорошо. На территории изысканий водные объекты отсутствуют. Ближайшим водным объектом является р.Киклинка к северу от участков изысканий.

По данным маршрутов рекогносцировочного обследования опасных природных и техно-природных процессов, которые могли бы оказать негативное влияние на устойчивость поверхностных и глубинных грунтовых массивов территории по полосам трасс (эрозия, оползни, суффозия, карст и т.п.) не выявлено.

В связи с тем, что на объектах изысканий проходят инженерные коммуникации подземного и надземного проложения, в границах исследуемых участков проходят автодороги общего пользования, на участки изысканий оказывается техногенное воздействие. Эти инженерные сооружения создают химическое, тепловое,

биологическое, механическое воздействие на грунты и повышают их агрессивно-коррозионные свойства.

На момент проведения геодезических изысканий (июль-август 2024 г.) снежный покров отсутствует.

Нефтегазосборный трубопровод от площадки развития К-98525 до врезки в существующий нефтепровод от скважины №1046. Трасса проектируемого трубопровода имеет протяженность 111,51 м. Трасса берет свое начало от К-98525 и следует в северо-западном направлении до врезки в существующий нефтепровод от скв.1046. Трасса имеет один угол поворота на ПК0+10.07 на 90° право. По ходу своего следования трасса трубопровода не имеет пересечений с водными объектами и дорогами. Рельеф по участку изысканий равнинный с уклоном поверхности в северо-западном направлении 0,67°. Абсолютные высотные отметки варьируются от 115,80 до 121,95 мБс. Растительность - луговая. Трасса имеет пересечения с ВЛ-10 кВ. Продольный профиль трассы представлен в Мг1:1000, Мв 1:100 в графическом приложении 13902-ИГДИ.Г5 лист 1 настоящего технического отчета.

Нефтегазосборный трубопровод от площадки развития К-98712 до БГ-9816. Трасса трубопровода имеет протяженность 786,16 м, и берет свое начало от площадки развития К-98712. По ходу своего следования трасса имеет 8 углов поворотов. Генеральное направление трассы идет с запада на восток., поворачивая на север на ПК6+85,48. По ходу своего следования трасса не имеет пересечений с водными объектами, но имеет одно пересечение с щебеночной дорогой (ПК7+26.41-ПК7+31.24). Растительность участка изысканий представлена кустарниковыми и луговыми растениями. Рельеф по трассе равнинный с углом наклона поверхности 0,66° в северо-западном направлении. Абсолютные высотные отметки колеблются 107,25 мБс до 116,25 мБс. Продольный профиль трассы представлен в Мг1:1000, Мв 1:100 в графическом приложении 13902-ИГДИ.Г5 лист 2 настоящего технического отчета.

Нефтегазосборный трубопровод от площадки развития К-98023 до ГЗУ-7. Трасса трубопровода имеет протяженность 227,73 м. По ходу своего следования трасса имеет 6 углов поворота. Генеральное направление трассы с юга на север. По ходу своего следования трасса не имеет пересечений с водными объектами, есть пересечения с щебеночной дорогой (ПК1+88.61-ПК1+94.33). Трасса проходит по землям промышленности и границам земель лесного хозяйства. Растительность-древесная лиственная. Рельеф по трассе равнинный с уклоном поверхности менее 1°. Абсолютные высотные отметки колеблются от 130,83 до 133,00 мБс. Продольный профиль трассы представлен в Мг1:1000, Мв 1:100 в графическом приложении 13902-

ИГДИ.Г5 лист 3 настоящего технического отчета.

Нефтегазосборный трубопровод от площадки развития К-98448 до врезки в существующий нефтепровод от скважины №1818. Трасса трубопровода имеет протяженность 324,65 м и один угол поворота 58° лево на ПК0+25,68. Генеральное направление трассы с востока на запад. Трасса берет свое начало от площадки развития К-98448 и следует до места врезки в существующий нефтепровод от скважины 1818. По ходу своего следования трасса трубопровода не имеет пересечений с водными объектами, а также с объектами дорожного хозяйства. Растительность – травянистая. Рельеф по трассе равнинный, с уклоном в восточном направлении 0,88°. Абсолютные высотные отметки варьируются от 125,91 мБс до 130,69 мБс. Продольный профиль трассы представлен в Мг1:1000, Мв 1:100 в графическом приложении 13902-ИГДИ.Г5 лист 4 настоящего технического отчета.

Нефтегазосборный трубопровод от площадки развития К-98558 до ГЗУ-7. Трасса имеет протяженность 753,46 м и 6 углов поворотов. Генеральное направление трассы идет с севера на юг до ПК2+27,01, далее поворачивает право на 102° и идет в западном направлении до места врезки в нефтепровод. Трасса нефтегазопровода расположена в коридоре лесного массива. Растительность лесная, представлена кустарниками и лиственными деревьями. Рельеф по трассе изысканий равнинный с уклоном поверхности менее 1°. Абсолютные высотные отметки варьируются от 130,83 до 134,36 мБс. По ходу своего следования трасса не имеет пересечений с водными объектами и объектами дорожного хозяйства. Продольный профиль трассы представлен в Мг1:1000, Мв 1:100 в графическом приложении 13902-ИГДИ.Г5 лист 5 настоящего технического отчета.

Нефтегазосборный трубопровод от площадки развития К-98736 до проектного БГ-98712. Трасса нефтегазосборного трубопровода имеет протяженность 1319,95 м и 6 углов поворота. Генеральное направление трассы идет с востока на запад до угла поворота на ПК0+20,59 на 91° лево и продолжает свое следование в юго-восточном направлении до угла порота на ПК6+13,56 на 90° лево и идет в восточном направлении до места врезки в БГ-98172. Трасса трубопровода расположена на землях пашни. Рельеф по трассе равнинный с уклоном поверхности в юго-западном направлении менее 1°. Абсолютные высотные отметки варьируются от 104,20 до 110,87 мБс. По ходу своего следования трасса не имеет пересечений с водными объектами, имеет пересечение с щебеночной дорогой (ПК2+87.76-ПК2+91.56). Продольный профиль трассы представлен в Мг1:1000, Мв 1:100 в графическом приложении 13902-ИГДИ.Г5 листы 6,7 настоящего технического отчета.

Нефтегазосборный трубопровод от площадки развития К-98910 до ГЗУ-6. Трасса нефтегазосборного трубопровода имеет протяженность 1043,71 м и 15 углов поворотов. Генеральное направление трассы идет с севера на юго-восток до ПК0+63,09, меняя свое направление на северо-восток на ПК6+29,58, следует до ПК8+11,54, далее меняя свое направление на западное до ПК10+20,49 и далее до конца трассы следует в южном направлении до ГЗУ-6. Трасса трубопровода проходит по землям пашни и землям лесного хозяйства. По ходу своего следования трасса не пересекает водных объектов, имеет пересечения с щебеночной дорогой (ПК6+4.52-ПК6+13.06, ПК10+3.18-ПК10+7.23). Растительность- древесная лиственная и травяная. Продольный профиль трассы представлен в Мг1:1000, Мв 1:100 в графическом приложении 13902-ИГДИ.Г5 листы 8-10 настоящего технического отчета.

4. Методика и технология выполнения работ

Изыскания были выполнены согласно задания на выполнение комплекса инженерных изысканий и программе производства инженерно-геодезических изысканий с соблюдением нормативных документов ГОСТ 21.301-2021, СП 47.13330.2016, СП 317.1325800.2017.

Виды и объемы выполненных работ представлены в Таблице 4.1.

Граница производства работ отображена на обзорной карте участка работ в масштабе М 1:10000 в графическом приложении 13902-ИГДИ-Г.3.

Инженерно-геодезические изыскания выполнялись под руководством начальника отдела инженерных изысканий Михайлова А.С.:

- полевые работы выполнялись бригадой геодезистов в июле-августе 2024 г.;

- камеральная обработка полевых материалов и создание топографических планов выполнялись камеральной группой в августе-сентябре 2024 г.;

- технический отчет составлен камеральной группой 20 сентября 2024 г.

Таблица 4.1 – Сравнительная таблица фактически выполненных объемов работ и объемов работ, запланированных к выполнению программой производства инженерно-геодезических изысканий.

№ п/п	Наименование работ	Единицы измерения	Объем по ППР	Фактические объемы
1	2	3	4	5
Полевые работы				
1	Рекогносцировочное обследование территории	га	Не менее 36	36,35

2	Топографическая съемка в масштабе 1:500, высота сечения рельефа 0,5м (со съемкой подземных коммуникаций)	га	-	-
3	Топографическая съемка в масштабе 1:2000, высота сечения рельефа 1 м (со съемкой подземных коммуникаций)	га	Не менее 36	36,35
4	Полевое трассирование проектируемых нефтегазосборных трубопроводов:	м	-	-
	Нефтегазосборный трубопровод от площадки развития К-98525 до врезки в существующий нефтепровод от скважины №1046		140	111,51
	Нефтегазосборный трубопровод от площадки развития К-98712 до БГ-9816		770	786,16
	Нефтегазосборный трубопровод от площадки развития К-98023 до ГЗУ-7		240	227,43
	Нефтегазосборный трубопровод от площадки развития К-98448 до врезки в существующий нефтепровод от скважины №1818		320	324,65
	Нефтегазосборный трубопровод от площадки развития К-98558 до ГЗУ-7		660	750,15
	Нефтегазосборный трубопровод от площадки развития К-98736 до проектного БГ-98712		1110	1319,95
	Нефтегазосборный трубопровод от площадки развития К-98910 до ГЗУ-6		940	1043,71
5	Обследование исходных пунктов ГГС	пункт	Минимум 5	6
6	Создание опорной геодезической сети	пункт	По факту	11
	Камеральные работы			
7	Создание топографического плана в масштабе 1:500, высота сечения рельефа 0,5м (с нанесением подземных коммуникаций)	га	-	-
8	Создание топографического плана в масштабе 1:2000, высота сечения рельефа 1 м (с нанесением подземных коммуникаций)	га	Не менее 36	36,35
9	Составление продольных профилей для трасс проектируемых нефтегазосборных трубопроводов:	м	-	-
	Нефтегазосборный трубопровод от площадки развития К-98525 до врезки в существующий нефтепровод от скважины №1046		140	111,51
	Нефтегазосборный трубопровод от площадки развития К-98712 до БГ-9816		770	786,16
	Нефтегазосборный трубопровод от площадки развития К-98023 до ГЗУ-7		240	227,72

	Нефтегазосборный трубопровод от площадки развития К-98448 до врезки в существующий нефтепровод от скважины №1818		320	324,65
	Нефтегазосборный трубопровод от площадки развития К-98558 до ГЗУ-7		660	750,15
	Нефтегазосборный трубопровод от площадки развития К-98736 до проектного БГ-98712		1110	1319,95
	Нефтегазосборный трубопровод от площадки развития К-98910 до ГЗУ-6		940	1043,71
10	Определение координат и высот пунктов опорной геодезической сети (уравнивание)	пункт	По факту	11
11	Проверка полноты планов в эксплуатирующих организациях	организация	По факту	4
12	Составление программы работ	программа работ	1	1
13	Составление технического отчета	отчет	1	1

ООО «ИК «Регион Проект» обеспечено современными электронными геодезическими средствами измерений. Метрологический контроль инструменты прошли в 2024 г.

Данные о геодезических средствах измерений, использованных при выполнении полевых работ, приведены ниже в Таблице 4.2.

Таблица 4.2 – Геодезические средства измерений, использованные при выполнении полевых работ:

Наименование прибора, фирма изготовитель	Марка	Регистрационный номер /Заводской номер	Номер и дата окончания поверки	Область применения
Комплект спутниковых двухчастотных приемников	PrinCe i50	75443-19/3540670, 75443-19/3540675	№С-ГКФ/23-05-2024/340770252 (до 22.05.2025 г.), №С-ГКФ/23-05-2024/340770402 (до 22.05.2025 г.)	Создание опорного и съемочного обоснования, контрольные определения

При выполнении изысканий использовались программные продукты: OpenOffice для Windows 10/8/7/XP (лицензия бесплатно), Credo Dat. Для вычислительной обработки результатов наблюдений спутников использовался программный пакет «Landstar Версия 8».

Изыскания выполнены в три этапа: подготовительный, полевой и камеральный.

4.1. Подготовительные работы

Подготовительные работы при инженерно-геодезических изысканиях включают в себя следующие процессы:

– сбор и обработку картографических материалов прошлых лет;

– подготовку программы инженерно-геодезических изысканий в соответствии с требованиями задания на выполнение инженерно-геодезических изысканий;

– рекогносцировку местности, определение границ участка работ по внешним признакам;

– обследование ближайших к объекту пунктов ГГС и установление их фактической пригодности для производства наблюдений спутников;

– запрос сведений о данных пунктах в институте «ТатНИПИнефть» ПАО «Татнефть» им.В.Д.Шашина.

– уточнение методики и технологии выполнения работ.

4.2. Полевые работы

4.2.1. Создание планово-высотного обоснования

В целях получения координат и высот геодезических пунктов (точек) с плотностью и точностью, обеспечивающей выполнение топографической съемки в масштабе 1:500 необходимой для выполнения геодезических работ, входящих в состав инженерно-геодезических изыскании, было произведено развитие (сгущение) съёмочной (планово-высотной) геодезической сети. Сгущение съемочной сети производилось с применением спутниковых технологий.

Плановые и высотные координаты пунктов определены с помощью спутниковой геодезической «Prince i50». Инструменты прошли метрологическую поверку и признаны пригодными к применению (Таблица 4.2, Приложение Ж). Обработка спутниковых измерений выполнена штатной для данных GPS приемников программой «Landstar Версия 8».

Перед началом производства работ было выполнено прогнозирование спутникового созвездия с целью определения дат, моментов и интервалов времени, параметры конфигурации созвездия, которые оптимальны для спутниковых определений. Согласно требований инструкции, благоприятными для спутниковых измерений являются периоды времени, в которые количество спутников в созвездии более 5, а геометрический фактор созвездия спутников PDOP менее 7. Наивысшая точность спутниковых определений достигается при наименьших значениях DOP.

Для развития съёмочного обоснования первоначально было выбрано положение точек закрепления съемочного обоснования – временных реперов для последующей развития съемочного обоснования для высотной и плановой привязки к пунктам ГГС. В качестве центра использованы металлические уголки длиной 1.8 м (0,6 м на поверхности,

1,74 м в грунте).

Заложение пунктов постоянного съемочного обоснования и пунктов съемочного обоснования долговременного закрепления договорной документацией не предусмотрено.

Далее были проведено определение координат и высот временного репера с помощью GPS-GLONASS приёмников. Спутниковые наблюдения на пунктах выполнялись с помощью геодезической аппаратуры «Prince i50» в режиме статики с регистрирующим интервалом 1 секунда при минимальном угле возвышения спутников 10°, продолжительность наблюдений составила более 60 мин. Во всех сеансах поддерживалась связь не менее чем с 5 спутниками рабочего созвездия, прием сигнала контролировался в течение сессии. Погрешность центрирования антенны на пунктах и реперах не превышала 5 мм, а погрешность определения высоты составляла не более 2 мм.

Для развития съемочной планово-высотной геодезической сети с использованием спутниковой технологии был применен метод построения сети в статическом режиме с наблюдением на точке не менее 1 часа, при количестве спутников не менее 6. Статический метод является наиболее надежным и точным методом, позволяющим получить разность координат смежных пунктов с миллиметровой точностью. Для получения высотных отметок точек съемочной геодезической сети с точностью технического нивелирования в процессе постобработки была использована глобальная модель геоида WGS-84. Геоид преобразует эллипсоидальные высоты, измеренные с помощью GPS в высоты, основанные на физической поверхности, если этот геоид покрывает площадь, на которой находятся точки.

Планово-высотное обоснование представляет собой уравненную сеть локализованных пунктов геодезической сети. Площадь и конфигурация локализируемой территории полностью охватывает объект изысканий.

В процессе развития съемочного обоснования были заложены и определены в плановом и высотном положении 11 пунктов временного закрепления. Каталог координат и высот временных геодезических пунктов, а также схема их расположения на территории изысканий представлен в Приложении Т, кроки и абрисы временных пунктов представлены в графическом приложении 13902-ИГДИ-Г.6.

В процессе обработки спутниковых измерений соблюдены следующие этапы: первичная обработка, предварительная обработка и окончательная обработка.

Первичная обработка выполняется непосредственно в полевых контроллерах, а контролем является наличие видимости неба, наличие необходимого числа спутников

и допустимость геометрического фактора в процессе измерений. Предварительная и окончательная обработка осуществляется с использованием программного комплекса «Landstar Версия 8». Основными критериями при этом является разрешение неоднозначности по всем линиям сети, оценка точности по внутренней сходимости результатов обработки, сходимость результатов по замкнутым построениям в сети и сходимость с ранее выполненными измерениями и контрольными расстояниями между известными пунктами.

В результате обработки и уравнивания создано планово-высотное обоснование для дальнейших работ. Схема планово-высотного обоснования представлена в графическом приложении 13902-ИГДИ-Г.2.

4.2.2. Топографическая съемка

Топографическая съёмка ситуации и рельефа местности была выполнена с помощью спутникового геодезического оборудования. Инструменты прошли метрологическую поверку и признаны пригодными к применению (Таблица 4.2, Приложение Ж).

Топографическая съемка, выполненная с помощью спутникового геодезического оборудования, выполнялась в режиме кинематики в реальном времени (RTK), благодаря которому можно получить координаты с точностью до нескольких сантиметров за короткий промежуток времени непосредственно в полевых условиях. Метод съемки был выбран в связи с технико-экономической обоснованностью, а также технической возможностью выполнения этих работ на территориях с достаточно открытым типом местности.

Принцип работы в режиме RTK заключался в том, что один комплект, называемый базовой (опорной) станцией, был жестко установлен на пунктах съемочной геодезической сети с известными координатами. Второй комплект, являющийся мобильным приемником, используют для определения координат объектов съемки. Для получения высокоточных координат в режиме реального времени используются радиомодемы, встроенные в GPS приемники, задача которых принимать спутниковую и служебную информацию, передаваемую от базовой станции, благодаря чему происходит моментальное получение поправок с погрешностью в среднем 0,5-1 см в плане и 1-2 см по высоте.

В качестве исходных точек, от которых выполнялась топографическая съемка в режиме кинематики (RTK) на данном объекте, послужили пункты планово-высотного съемочного обоснования. Точные координаты пунктов планово-высотного съемочного обоснования были вычислены в результате привязки и уравнивания.

По завершении всех полевых работ материалы измерении были перенесены на ЭВМ для последующей обработки в программном обеспечении «CredoТопоплан» для получения инженерной цифровой модели местности (ИЦММ), состоящей из цифровой модели рельефа (ЦМР) и цифровой модели ситуации (ЦМС).

Работы проведены в соответствии с требованиями действующих инструкций.

4.2.3. Съёмка подземных и наземных коммуникаций

Одновременно с топографической съемкой местности выполнена съемка существующих подземных коммуникаций, которая состоит из планово-высотной съемки их выходов на поверхность земли, съемки линий, определение назначения коммуникаций и их технических характеристик. Расположение углов поворота и других скрытых точек подземных сооружений, а также глубина их заложения определены с помощью трассоискателей CAT & GENNI (RADIO- DETECTION RD). Методика работы с помощью трассопоискового комплекта подразумевает определение вертикальной и горизонтальной составляющей наведенного (с помощью генератора электромагнитных импульсов, подключаемого к выходу коммуникации) или собственного электромагнитного поля коммуникации. Точность данного метода составляет 0,10-0,15м. В результате выполненных работ на планах отражены все подземные коммуникации.

Съемка существующих подземных коммуникации выполнялась с учетом требований СП 47.13330.2016 и СП 317.1325800.2017.

Положение наземных и подземных коммуникаций на плане согласовано с эксплуатирующими организациями. Согласования оформлены подписями должностных лиц с печатями организаций.

4.2.4. Перенесение в натуру и привязка инженерно-геологических выработок

После составления топографического плана и нанесения на него предварительного положения инженерно-геологических выработок, был осуществлен комплекс работ по перенесению в натуру и планово-высотной привязке инженерно-геологических выработок. Работы выполнялись в августе 2024 г. специалистами ООО «ИК «Регион Проект». Работы по перенесению в натуру и привязке инженерно-геологических выработок были выполнены методом кинематики в режиме реального времени (RTK) с использованием 2-х частотных GPS-приемников в системе координат МСК-Татнефть и в Балтийской системе высот 1977г. от исходных пунктов полигонометрии.

Точность планово-высотной привязки инженерно-геологических выработок

относительно исходных пунктов не превышает 0,5 мм в масштабе плана и 0,1 м по высоте, что соответствует требованиям СП 317.1325800.2017.

4.3. Камеральные работы

Выполнение полевых работ при съемке сочеталось с полной камеральной обработкой материалов камеральное трассирование линейных объектов, при этом созданы следующие документы, входящие в состав технического отчета:

- схема созданной съёмочной (планово-высотной) геодезической сети;
- обзорная карта участка работ;
- инженерно-топографический план вдоль трасс М 1:2000 с высотой сечения рельефа 1 м;
- подготовка продольных профилей по линейным объектам Мг 1:1000, Мв 1:100;
- подготовка укрупненных профилей трасс Мг 1:500, Мв 1:100;
- акт контроля и приемки топографо-геодезических работ;
- акт согласования инженерных коммуникаций;
- акт приемки камеральный работ.
- каталог координат и углов поворота по трассам;
- ведомость пересекаемых наземных и подземных инженерных коммуникаций;
- ведомость пересекаемых автодорог;
- ведомость пересекаемых водотоков, оврагов, лощин и промоин;
- ведомость землепользователей.

По результатам выполненных изысканий составлен технический отчет с соответствующими приложениями.

5. Результаты инженерно-геодезических изысканий

В результате проведения работ по инженерно-геодезическим изысканиям была создана топографическая основа –топографические планы М 1:2000 с высотой сечения рельефа 1 м, продольные профили трасс нефтегазосборных трубопроводов в Мг 1:1000, Мг 1:500, Мв 1:100, а также получены геодезические данные для выполнения других видов инженерных изысканий и принятия проектных решений, которые включены в настоящий отчет.

Работы выполнены в соответствии с требованиями нормативно-технической документации, регламентирующей данный вид изысканий, задания на выполнение комплекса инженерных изысканий и программы производства инженерно-геодезических изысканий.

Вычисления геодезических измерений произведены на основе обработки информации с электронных накопителей геодезических приборов с использованием прикладной программы «Landstar Версия 8».

Топографические планы созданы на основе автоматизированных методов (передача информации с электронных накопителей геодезических приборов) с использованием прикладной программы CredoDat 3.

Оценка точности результатов измерений, соответствии полученных значений нормативным требованиям.

Точность инженерно-топографических планов составила до +10 см (ошибка ситуации на плане), и до +5см. (ошибка по высоте), что удовлетворяет требованиям СП 47.13330.2016.

Объем выполненных инженерно-геодезических работ представлен в таблице 5.1

Таблица 5.1 Объем выполненных инженерно-геодезических изысканий

№ пп	Наименование видов работ	Единицы измерения	Объем изысканий фактический
1	Закладка и определение высотных отметок и координат временных реперов	шт.	11
2	Топографическая съемка и составление инженерно-топографических планов М 1:2000	га	36,35
3	Трассирование нефтегазосборных трубопроводов	км	4,564

Были заложены временные репера, произведены статические спутниковые измерения, результатом которых является каталог координат и высот временных

знаков. В текстовых приложениях представлена информация о характеристиках произведённых измерений, полученные координаты и высоты точек съёмочного обоснования.

Была выполнена топографическая съемка территории, определённой заданием и программой работ.

В ходе работ на каждом этапе исполнителем оценивалась точность производимых измерений. Для статических измерений она рассчитывалась по значениям СКО, полученным при уравнивании сети и по контрольным измерениям. Для получения оценки точности пикетов, измеренных в режиме RTK, производились дополнительные измерения с переустановкой базовой станции на другой репер. По разнице значений определялась средняя квадратичная погрешность измерений. В таблице 5.2 приведены значения погрешностей по требованиям нормативных документов и полученные погрешности.

Таблица 5.2 Требования к точности и сведения о средних погрешностях

Вид работ	Определяемая из измерений величина	Объем контроля	Результаты измерений или их СКП	
			По СП 47.13330.2016	Фактически
1. СКП взаимного положения смежных пунктов мм не более, мм				
	координаты X,У	5	<20 мм	7 мм
	отметка Н	5	<25 мм	8 мм
2.Определение планового положения твердых, четких контуров относительно пунктов съемочного обоснования	координаты X,У	85 точек	<20см	Max -12.2см
				Min -2.5см
3.Средние погрешности съемки рельефа относительно точек ПВО, м	отметка Н	70 точек	12см	Max - 7 см
				Min - 1.8см
4.Определение местоположения скрытых точек подземных сооружений, м				
планового	координаты X,У	45 точек	<0,4 м	Max - 9.7см
				Min - 4.6см
глубины		20точек	15%	Max - 3.8см
				Min - 0.6см

Результатом топографической съемки является инженерные планы участков изысканий в масштабе 1:2000, с сечением рельефа горизонталями через 1,0 метра на площади 36,35 га.

Информация об объектах, элементах ситуации, рельефа изображена на планах в соответствии с ГКИНП-02-049-86 «Условные знаки для топографических планов масштабов 1:5000, 1:2000, 1:1000, 1:500», изд. 1989 г.

Выполнено согласование правильности нанесения подземных и наземных коммуникаций с эксплуатирующими организациями. Ведомость согласования

правильности нанесения коммуникаций с балансодержателями представлена в отчете в Приложении Ф.

К отчёту приложены итоговые графические материалы: обзорная схема расположения объекта, картограмма изученности района работ, инженерно-топографические планы М 1:2000, продольные профили трасс нефтегазосборных трубопроводов Мг 1:1000, Мг 1:500, Мв 1:100.

6. Сведения о контроле качества и приемке работ

Контроль за качеством выполнения работ осуществлялся на основании ГКИНП (ГНТА)-17-004-99 «Инструкции о порядке контроля и приемки геодезических, топографических и картографических работ» на всех этапах выполнения полевых и камеральных работ.

Полевой контроль произведен в форме проверки материалов полевых работ: качества измерений и полноты отображаемой на планах ситуации.

Контроль качества измерений производился инструментальным методом.

При контроле была произведена проверка:

– выполнения требований технического задания, программы инженерно-геодезических изысканий и методики производства работ;

– полнота топографического плана;

– правильности организации работ и использования инструментов;

– соблюдения правил техники безопасности.

В результате установлено следующее:

– средние погрешности положения точек планово-высотного обоснования относительно пунктов ГГС не превышают 0,1 мм в масштабе плана;

– средние погрешности в плановом положении на инженерно-топографических планах изображений твердых предметов и контуров местности относительно ближайшего пункта ГГС не превышают 0,2 мм в масштабе плана;

– предельные расхождения не превышали удвоенных значений средних погрешностей.

– расхождения, превышающие предельные, устранялись в процессе контроля, при этом число их не превышало 10 % общего числа контрольных измерений.

– при выполнении полевых работ использовались средства измерений, прошедшие ежегодный метрологический контроль;

– правила техники безопасности при производстве полевых работ не нарушались (ПТБ-88).

По результатам контроля полевых работ был составлен акт, в котором отображены итоги контроля (Приложение Р).

В процессе камеральных работ использовались следующие методы контроля:

– входной контроль поступающих данных;

– проверка согласованности с материалами ранее выполненных изысканий;

– непосредственные наблюдения за ходом работ с целью контроля за

соблюдением технологического процесса.

Контроль заключался в проверке соответствия применяемой технологии работ, проверке результатов выполненных работ и их оформления на соответствие заданию на выполнение комплекса инженерных изысканий, программе производства инженерно-геодезических изысканий и нормативным документам (Приложение С).

В результате контроля и приемки установлено, что полевые и камеральные топографо-геодезические работы выполнены в соответствии с заданием на выполнение комплекса инженерных изысканий, программой производства инженерно-геодезических изысканий и действующими нормативными документами.

Общее заключение о качестве выполненных работ удовлетворительное.

7. Заключение

Инженерно-геодезические изыскания по объекту: «Обустройство Нурлатского нефтяного месторождения. НГДУ «Нурлатнефть». 2024 год» выполнены в соответствии с принятыми нормативными документами, заданием на выполнение комплекса инженерных изысканий и программой производства инженерно-геодезических изысканий.

Точность, детальность, полнота и оформление материалов инженерно-геодезических изысканий соответствуют основным положениям ГОСТ 21.301-2021, СП 47.13330.2016, СП 317.1325800.2017.

В результате проведения работ по инженерно-геодезическим изысканиям была создана топографическая основа –топографические планы масштаба 1:2000 с сечением рельефа 1,0 м, продольные профили линейных сооружений Мг 1:500, Мг 1:1000, Мв 1:100, а также получены геодезические данные для выполнения других видов инженерных изысканий и принятия проектных решений, которые включены в настоящий отчет.

Работы выполнены в объеме, достаточном для принятия конструктивных и объемно-планировочных решений по объекту, разработки мероприятий по охране природной среды и проекта организации строительства. Созданный инженерно-топографический план достоверно отражает современное состояние территории. Представленный отчет об инженерно-геодезических изысканиях отвечает целям и поставленным задачам.

Отчеты по инженерным изысканиям передаются Заказчику в количестве:

- 1 (один) экземпляр на электронном носителе;

На электронном носителе отчет передается:

- в не редактируемом формате *.pdf с подписями исполнителей;

- в редактируемых форматах *.doc, *.dwg.

8. Использованные документы и материалы

8.1 Федеральный закон № 384-ФЗ «Технический регламент о безопасности зданий и сооружений»;

8.2 Федеральный закон № 190-ФЗ «Градостроительный кодекс Российской Федерации»;

8.3 СП 47.13330.2016 «Инженерные изыскания для строительства. Основные положения. Актуализированная редакция СНиП 11-02-96». Москва. 2016;

8.4 СП 317.1325800.2017 «Инженерно-геодезические изыскания для строительства. Общие правила производства работ»;

8.5 СП 131.13330.2020 Строительная климатология. Актуализированная редакция СНиП 23-01-99*;

8.6 ГКИНП (ОНТА)-02-033-79 «Инструкция по топографической съемке в масштабах 1:5000, 1:2000, 1:1000 и 1:500» Москва, Недра. 1982;

8.7 ГКИНП-02-049-86 «Условные знаки для топографических планов масштабов 1:5000, 1:2000, 1:1000, 1:500». Москва, ФГУП «Картгеоцентр», 2005;

8.8 ГКИНП (ГНТА) 17-004-99 «Инструкция о порядке контроля и приемки геодезических, топографических и картографических работ». Москва, ЦНИИГАиК., 1999;

8.9 ГОСТ 21.301-2021 «Основные требования к оформлению отчетной документации по инженерным изысканиям»;

8.10 «Правила начертания условных знаков на топографических планах подземных коммуникаций масштабов 1:5000. 1:2000, 1:1000, 1:500» (1981 г.);

8.11 «Правила закладки центров и реперов на пунктах геодезической и нивелирной сетей» (Москва, 1993 г.);

8.12 ПТБ-88 «Правила по технике безопасности на топографо-геодезических работах» Москва. «Недра». 1991 г.

Приложение А. Копия задания на выполнение комплекса инженерных изысканий

СОГЛАСОВАНО
Заместитель главного инженера института
«ТатНИПИнефть»
ПАО «Татнефть» им. В.Д.Шашина
_____ К.Н. Абдулин
«07» мая 2024 г.

УТВЕРЖДАЮ
Заместитель руководителя ЦКСиКР
ЦОБ
ПАО «Татнефть» им. В.Д.Шашина
_____ Д.Е. Лапаскин
«07» мая 2024 г.

СОГЛАСОВАНО
Директор
ООО «ИК «Регион Проект»
_____ Р.Р. Аухадеев
«07» мая 2024 г.

ЗАДАНИЕ

На производство инженерных изысканий для промышленного строительства.

Основание для производства инженерных изысканий: технические условия, заказ-наряд №13902.

1. Наименование объекта: **Обустройство Нурлатского нефтяного месторождения. НГДУ «Нурлатнефть». 2024 год**

2. Местоположение объекта: Республика Татарстан, Нурлатский район

3. Вид строительства: новое строительство

4. Наименование и местонахождение организации заказчика, фамилия, инициалы и номер телефона (факса) ответственного его представителя: Центр капитального строительства и капитального ремонта (ЦКСиКР) Центра обслуживания бизнеса (ЦОБ) ПАО «Татнефть» им. В.Д. Шашина, г. Альметьевск, ул. Базовая, 5, Лапаскин Д.Е. 8919-626-19-69

5. Проектная организация: ООО «ИК «Регион Проект»

6. Цели и задачи инженерных изысканий: для изучения природных условий и факторов техногенного воздействия для подготовки данных по обоснованию материалов для строительства

7. Этап выполнения инженерных изысканий: проектная документация, рабочая документация

8. Вид инженерных изысканий: **Инженерно-геодезические изыскания**

9. Характеристика проектируемых и реконструируемых объектов, трасс, предприятий: приведена в приложениях

10. Предполагаемые техногенные воздействия на окружающую среду: отсутствуют

11. Наличие предполагаемых опасных природных процессов на территории расположения объекта: не имеются

12. Требования о необходимости научного сопровождения инженерных изысканий: не требуются

13. Требования к составлению прогноза изменения природных условий: не требуются

14. Требования по подготовке предложений и рекомендаций для принятия решения по организации инженерной защиты территории, зданий и сооружений от опасных природных и техногенных процессов и устранению или ослаблению их влияния: не требуются

15. Требования к обеспечению контроля качества при выполнении инженерных изысканий: Согласно действующим нормативным документам.

Перечень передаваемых заказчиком во временное пользование результатов ранее выполненных инженерных изысканий: отсутствует.

16. Данные о границах трасс.

Выполнить изыскания линейных объектов согласно приложению 1.

Вдоль трасс выполнить полосу съемки шириной 100м в масштабе 1:2000.

Высота сечения рельефа горизонталями через 1,0м.

Сложные участки трасс (переходы через ручьи, реки, овраги, магистральные трубопроводы, а/д и т.д.) снять в масштабе М 1:500, высота сечения рельефа горизонталями через 0,5м. Выполнить обзорные схемы в масштабе 1:10000.

Сведения о принятой системе координат и высот:

система координат – МСК-Татнефть, система высот – Балтийская (1977года).

17. Краткая техническая характеристика объекта: трассы нефтепроводов.

18. Дополнительные требования к выполнению отдельных видов работ: не требуются

19. Требования к составу, форме и формату предоставления результатов инженерных изысканий, порядку их передачи заказчику: в результате изысканий представить отчет о комплексных инженерных изысканиях в соответствии с действующими нормативными документами. В составе отчета выдать: обзорные схемы трасс М1:10000, план трасс М1:2000, продольные профили трасс Мг1:1000, Мв1:100, укрупненные профили трасс Мг1:500,Мв1:100.

20. Материалы изысканий выдать в 1 экз. в электронном виде.

21. Перечень нормативных документов, в соответствии с требованиями которых необходимо выполнять инженерные изыскания: СП 47.13330.2016 (СНиП 11-02-96) Инженерные изыскания для строительства; СП 11-104-97 Инженерно-геодезические изыскания для строительства. СП317.1325800.2017 «Инженерно-геодезические изыскания для строительства», ГКИНП-02-033- 79 «Инструкция по топографической съемке в масштабах 1:5000, 1:2000, 1:1000, 1:500» (изд.1982г.); Условные знаки для топографических планов масштабов 1:5000, 1:2000, 1:1000, 1:500» (ГУГК СССР. - Недра, 1989); СП317.1325800.2017 «Инженерно-геодезические изыскания для строительства».

23. К заданию прилагаются:

1. Приложение 1 – характеристика проектируемых линейных сооружений (инженерных коммуникаций);

2. Приложение 2 – ситуационный план участка работ с указанием границ площадок, точек начала и окончания трасс линейных сооружений.

Главный инженер проекта _____ А.В.Князькин
/подпись/ /И.О.Ф./

СОГЛАСОВАНО:

Начальник ОИИ _____ В.П.Маленов
/подпись/

Начальник ОППИР _____ Э.М.Шарафутдинова
/подпись/

Приложение 1

Техническая характеристика проектируемых линейных сооружений (инженерных коммуникаций)

№№ п/п	Линейное сооружение	Точки подключения примыкания	Протяженность, м	Предполагаемая глубина заложения, м	Материал труб кабеля /сталь, асбоцемент, керамика, чугун, алюминиевая или свинцовая оболочка/	Сечение труб, мм	Тип основания (на опорах, сваях, в грунте, т.е. естественное)
1	Нефтегазосборный трубопровод от площадки развития К-98525 до врезки в существующий нефтепровод от скважины №1046	врезки в существующий нефтепровод от скважины №1046	140	1,5	СПТ	82,4	подземная
2	Нефтегазосборный трубопровод от площадки развития К-98712 до БГ-9816	БГ-9816	770	1,5	СПТ	147,7	подземная
3	Нефтегазосборный трубопровод от площадки развития К-98023 до ГЗУ-7	ГЗУ-7	240	1,5	СПТ	82,4	подземная
4	Нефтегазосборный трубопровод от площадки развития К-98448 до врезки в существующий нефтепровод от скважины №1818	врезки в существующий нефтепровод от скважины №1818	320	1,5	СПТ	82,4	подземная
5	Нефтегазосборный трубопровод от площадки развития К-98558 до ГЗУ-7	ГЗУ-7	660	1,5	СПТ	82,4	подземная
6	Нефтегазосборный трубопровод от площадки развития К-98736 до проектного БГ-98712	Проектного БГ-98712	1110	1,5	СПТ	82,4	подземная
7	Нефтегазосборный трубопровод от площадки развития К-98910 до ГЗУ-6	ГЗУ-6	940	1,5	СПТ	82,4	подземная

Уровень ответственности зданий и сооружений- I (повышенный) уровень

Главный инженер проекта А.В.Князькин

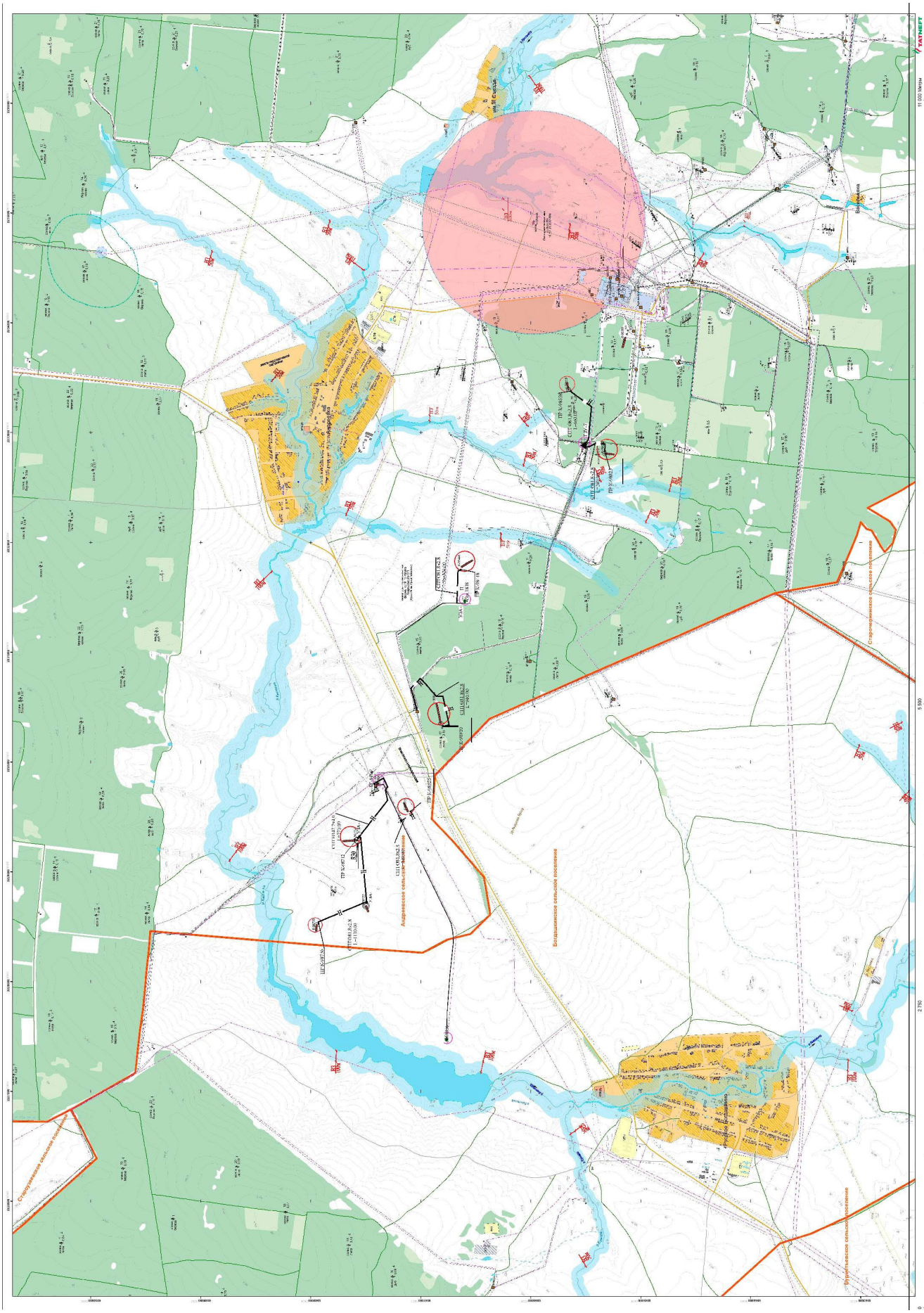

Взам. инв. №	
Подп. и дата	
Инв. № подл.	

Изм.	Кол.уч.	Лист	№док.	Подп.	Дата	13902-ИГДИ-Т	Лист 34

Приложение Б. Копия программы производства инженерно-геодезических изысканий

РЕГИОН ПРОЕКТ
ИНЖИНИРИНГОВАЯ КОМПАНИЯ

ОБЩЕСТВО С ОГРАНИЧЕННОЙ ОТВЕТСТВЕННОСТЬЮ
«ИК «РЕГИОН ПРОЕКТ»
423464, Республика Татарстан, г. Альметьевск,
Ул. Производственная, дом 4, ком 6
тел./факс: 8 (8553) 440327, e-mail: infopro@ikrp.ru
ИНН/КПП 1644093140/164401001, ОГРН 1181690089426

Член саморегулируемой организации Ассоциации инженеров-изыскателей «Профессионалы рынка инженерных изысканий в области строительства», регистрационный номер СРО И-045-001644093140-0165 от 06.10.2020 г.,

СОГЛАСОВАНО
Проектная организация

Заместитель главного инженера
Института «ТатНИПИнефть»
ПАО «Татнефть»

_____ / К.Н.Абдуллин
М.П.

« 10 » мая 2024 г.

УТВЕРЖДАЮ
Исполнитель

Директор
ООО «ИК «РЕГИОН ПРОЕКТ»

_____ / Р.Р.Аухадеев
М.П.

« 10 » мая 2024 г.

СОГЛАСОВАНО
Заказчик

Заместитель руководителя службы проектно-изыскательских организации работ
ЦКСиКР ЦОБ ПАО «Татнефть»

_____ / Д.Е.Лапаскин
М.П.

« 10 » мая 2024 г.

ПРОГРАММА

инженерно-геодезических изысканий

«ОБУСТРОЙСТВО НУРЛАТСКОГО НЕФТЯНОГО МЕСТОРОЖДЕНИЯ. НГДУ «НУРЛАТНЕФТЬ». 2024 ГОД»

Адрес: РФ, Республика Татарстан, Нурлатский район.

13902-ИГДИ-ПИ

Альметьевск, 2024 г.

Содержание

1 Общие сведения 3
2 Изученность территории 8
3. Краткая характеристика района работ 9
4 Состав и виды работ, организация их выполнения 13
4.1 Создание опорной геодезической сети. 13
4.2 Создание планово-высотного обоснования, обследование исходных пунктов. 14
4.3 Топографическая съемка. 15
4.4 Съемка и обследование подземных, наземных и надземных коммуникаций. 16
4.5 Перенесение в натуру и привязка инженерно-геологических выработок. 17
4.6 Камеральные работы. 18
4.7 Мероприятия по обеспечению безопасных условий труда. 20
4.8 Мероприятия по охране окружающей среды. 21
5 Контроль качества и приемка работ 21
7 Представляемые отчетные материалы 23

Взам. инв. №
Подпись и дата
Инв. № подл.

Изм.	Кол.уч	Лист	№Док	Подп.	Дата	13902-ИГДИ-ПИ		
Разработал		Скабелькова				Программа инженерно-геодезических изысканий	Стадия	Лист	Листов
Проверил		Михайлов					И	1	24
							ООО «ИК «РЕГИОН ПРОЕКТ»		

Подп. и дата
Инв. № подл.

Изм.	Кол.уч.	Лист	№док.	Подп.	Дата	13902-ИГДИ-Т	Лист 36

1 Общие сведения

Наименование объекта: «Обустройство Нурлатского нефтяного месторождения. НГДУ «Нурлатнефть». 2024 год»

Местоположение объекта: Республика Татарстан, Нурлатский район.

Заказчик (наименование и местонахождение организации заказчика, фамилия, инициалы и номер телефона (факса) ответственного его представителя):

Центр капитального строительства и капитального ремонта (ЦКСиКР) Центра обслуживания бизнеса (ЦОБ) ПАО «Татнефть» им.В.Д. Шашина, г. Альметьевск, ул. Базовая, 5, Лапаскин Д.Е. 8919-626-19-69.

Юридический адрес: 423450, Республика Татарстан (Татарстан), р-н Альметьевский, г. Альметьевск, ул. Ленина, д.75.

ИНН/КПП 1644003838/164401001.

ОГРН 1021601623702.

Проектировщик: институт «ТатНИПИнефть» ПАО «Татнефть» им. В.Д. Шашина.

Исполнитель работ: ООО «ИК «РЕГИОН ПРОЕКТ»

423458, Республика Татарстан, район Альметьевский, город Альметьевск, улица Маяковского, дом 118, помещение 56.

ИНН/КПП 1644093140/ 164401001.

ОГРН 1181690089426.

Работы будут выполняться на основании Задания на проектирование, технических условий, заказ-наряда №13902.

Компания ООО «ИК «РЕГИОН ПРОЕКТ» входит в состав членов саморегулируемой организации Ассоциации инженеров-изыскателей «Профессионалы рынка инженерных изысканий в области строительства», регистрационный номер члена СРО И-045-001644093140-0165 от 06.10.2020 г., имеет выписку из реестра членов саморегулируемой организации.

Задачей инженерно-геодезических изысканий является получение комплекса необходимых материалов и данных, характеризующих рельеф, гидрографию, почвенный и растительный покров, населенные пункты, дорожную сеть, здания и сооружения и другие характерные топографические элементы изучаемой территории, которые представляются в виде топографических планов, каталогов координат и высот, и других топографо-геодезических материалов.

Целью инженерных изысканий является получение достоверных и достаточных топографо-геодезических материалов и данных, в том числе инженерно-топографического плана масштаба 1:2000 с высотой сечения рельефа 1 м, в заданной системе координат и высот, необходимых для принятия проектных решений, а также для геодезического обеспечения выполнения других видов инженерных изысканий.

Вид строительства: новое строительство.

Изм.	Кол.уч.	Лист	№ Док.	Подпись	Дата	13902-ИГДИ-ПИ	Лист 3

Взам. инв. № | Подпись и дата | Инв. № подл.

Взам. инв. № | Подп. и дата | Инв. № подл.

Изм.	Кол.уч.	Лист	№док.	Подп.	Дата	13902-ИГДИ-Т	Лист 37

Этап выполнения изысканий: проектная и рабочая документация.

Система координат: МСК-Татнефть.

Система высот: Балтийская, 1977 г.

Обзорная схема размещения объектов изысканий приведена на рисунке 1.1

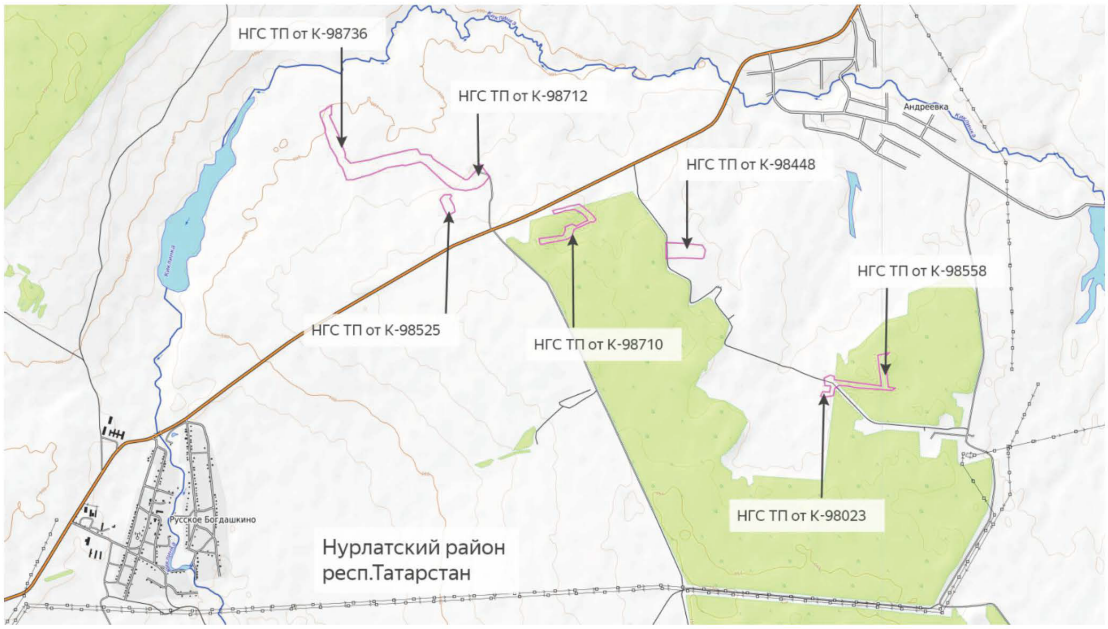

Рисунок 1.1 – Участок проведения изысканий

Технические характеристики проектируемых сооружений представлены ниже в Таблице 1.1. и Таблице 2 Задания на производство инженерных изысканий для промышленного строительства.

Таблица 1.1 – Технические характеристики проектируемых сооружений.

№ № п/п	Линейное сооружение	Точки подключения примыкания	Протяженность, м	Предполагаемая глубина заложения, м	Материал труб кабеля /сталь, асбоцемент, керамика, чугун, алюминиевая или свинцовая оболочка/	Сечение труб, мм	Тип основания (на опорах, сваях, в грунте, т.е. естественное)
1	Нефтегазосборный трубопровод от площадки развития К-98525 до врезки в существующий нефтепровод от скважины №1046	врезки в существующий нефтепровод от скважины №1046	140	1,5	СПТ	82,4	подземная
2	Нефтегазосборный трубопровод от площадки развития К-98712 до БГ-9816	БГ-9816	770	1,5	СПТ	147,7	подземная
3	Нефтегазосборный трубопровод от площадки развития К-98023 до ГЗУ-7	ГЗУ-7	240	1,5	СПТ	82,4	подземная

4	Нефтегазосборный трубопровод от площадки развития К-98448 до врезки в существующий нефтепровод от скважины №1818	врезки в существующий нефтепровод от скважины №1818	320	1,5	СПТ	82,4	подземная
5	Нефтегазосборный трубопровод от площадки развития К-98558 до ГЗУ-7	ГЗУ-7	660	1,5	СПТ	82,4	подземная
6	Нефтегазосборный трубопровод от площадки развития К-98736 до проектного БГ-98712	Проектного БГ-98712	1110	1,5	СПТ	82,4	подземная
7	Нефтегазосборный трубопровод от площадки развития К-98910 до ГЗУ-6	ГЗУ-6	940	1,5	СПТ	82,4	подземная

Участки изысканий расположены на земельных участках с кадастровыми номерами:

Кадастровый номер	Категория земель	Разрешенное использование	Адрес
1. Нефтегазосборный трубопровод от площадки развития К-98525 до врезки в существующий нефтепровод от скважины №1046			
16:32:010301:871 (МКЗУ)	Земли сельскохозяйственного назначения	Для сельскохозяйственного производства	Республика Татарстан, Нурлатский муниципальный район, Андреевское сельское поселение
2. Нефтегазосборный трубопровод от площадки развития К-98712 до БГ-9816			
16:32:010301:871 (МКЗУ)	Земли сельскохозяйственного назначения	Для сельскохозяйственного производства	Республика Татарстан, Нурлатский муниципальный район, Андреевское сельское поселение
16:32:010301:444	Земли промышленности	В целях размещения объектов разведки и добычи нефти	Республика Татарстан, Нурлатский муниципальный район, ООО "Андреевка"
16:32:010301:862	Земли промышленности	Недропользование	Республика Татарстан, Нурлатский муниципальный район, Андреевское сельское поселение
3. Нефтегазосборный трубопровод от площадки развития К-98023 до ГЗУ-7			
16:32:010501:4	Земли промышленности	Под промышленные предприятия (ГЗУ -7)	Российская Федерация, Республика Татарстан, Нурлатский муниципальный район, Андреевское сельское поселение, кв-л 010501, з/у 4
16:32:010501:177	Земли промышленности	Под промышленные предприятия (ГЗУ -7)	Российская Федерация, Республика Татарстан, Нурлатский муниципальный район, Андреевское сельское поселение, кв-л 010501, з/у 4
16:32:010501:553 (МКЗУ)	Земли лесного фонда	Заготовка древесины; заготовка и сбор не древесных лесных ресурсов; заготовка пищевых лесных ресурсов и сбор лекарственных растений; ведение охотничьего хозяйства; ведение сельского хозяйства; осуществление научно-исследовательской,образовательной деятельности; осуществление рекреационной деятельности. Выполнение работ по геологическому изучению недр, разработка месторождений полезных ископаемых; строительство и эксплуатация водохранилищ и иных искусственных водных объектов, а также гидротехнических сооружений и специализированных портов; строительство, реконструкция, эксплуатация линий электропередачи, линий связи, дорог,	Республика Татарстан, Нурлатский муниципальный район, Андреевское сельское поселение, Восходского участкового лесничества ГБУ «Нурлатское лесничество» кв.55 выд.2-6, 10-18; кв.105 выд.7

Взам. инв. №
Подпись и дата
Инв. № подл.

Изм.	Кол.уч.	Лист	№ Док.	Подпись	Дата	13902-ИГДИ-ПИ	Лист 5

Взам. инв. №
Подп. и дата
Инв. № подл.

Изм.	Кол.уч.	Лист	№док.	Подп.	Дата	13902-ИГДИ-Т	Лист 39

		трубопроводов и др. линейных объектов; переработка древесины и иных лесных ресурсов; осуществление религиозной деятельности, иные виды, определенные в соответствии с частью 2 статьи 6 Лесного Кодекса РФ.	
4. Нефтегазосборный трубопровод от площадки развития К-98448 до врезки в существующий нефтепровод от скважины №1818			
16:32:010302:219 (в составе ЕЗП 16:32:000000:169)	Земли сельскохозяйственного назначения	Для сельскохозяйственного производства паевого фонда	Республика Татарстан, Нурлатский муниципальный район, х-во ООО Андреевка
16:32:010302:80 (в составе ЕЗП 16:32:000000:169)	Земли сельскохозяйственного назначения	Для сельскохозяйственного производства паевого фонда	Республика Татарстан, Нурлатский муниципальный район, х-во ООО Андреевка
16:32:000000:2892/1	Земли промышленности	Для сельскохозяйственного производства паевого фонда	Республика Татарстан, Нурлатский муниципальный район, Андреевское сельское поселение
5. Нефтегазосборный трубопровод от площадки развития К-98558 до ГЗУ-7			
16:32:010501:949 (МКЗУ)	Земли лесного фонда	Заготовка древесины; заготовка и сбор не древесных лесных ресурсов; заготовка пищевых лесных ресурсов и сбор лекарственных растений; ведение охотничьего хозяйства; ведение сельского хозяйства; осуществление научно-исследовательской, образовательной деятельности; осуществление рекреационной деятельности. Выполнение работ по геологическому изучению недр, разработка месторождений полезных ископаемых; строительство и эксплуатация водохранилищ и иных искусственных водных объектов, а также гидротехнических сооружений и специализированных портов; строительство, реконструкция, эксплуатация линий электропередачи, линий связи, дорог, трубопроводов и др. линейных объектов; переработка древесины и иных лесных ресурсов; осуществление религиозной деятельности, иные виды, определенные в соответствии с частью 2 статьи 6 Лесного Кодекса РФ.	Республика Татарстан, Нурлатский муниципальный район, Андреевское сельское поселение
16:32:000000:897 (МКЗУ)	Земли лесного фонда	Выполнения работ по геологическому изучению недр и разработки месторождений полезных ископаемых.	Республика Татарстан, Нурлатский муниципальный район, Андреевское сельское поселение, Восходское участковое лесничество, кварт.54,55,60,61,67,71,72,73
6. Нефтегазосборный трубопровод от площадки развития К-98736 до проектного БГ-98712			
16:32:010301:871 (МКЗУ)	Земли сельскохозяйственного назначения	Для сельскохозяйственного производства	Республика Татарстан, Нурлатский муниципальный район, Андреевское сельское поселение
7. Нефтегазосборный трубопровод от площадки развития К-98910 до ГЗУ-6			
16:32:010302:48	Земли промышленности	для нужд нефтяной промышленности (ГЗУ-6)	Российская Федерация, Республика Татарстан, Нурлатский муниципальный район, с. Андреевка, 48
16:32:010302:77 (в составе ЕЗП 16:32:000000:169)	Земли сельскохозяйственного назначения	Для сельскохозяйственного производства паевого фонда	Республика Татарстан, Нурлатский муниципальный район, х-во ООО Андреевка
16:32:010501:552 (МКЗУ)	Земли лесного фонда	Заготовка древесины; заготовка и сбор не древесных лесных ресурсов; заготовка пищевых	Республика Татарстан (Татарстан), Нурлатский

Взам. инв. №

Подпись и дата

Инв. № подл.

Изм.	Кол.уч.	Лист	№ Док.	Подпись	Дата	13902-ИГДИ-ПИ	Лист 6

Взам. инв. №

Подп. и дата

Инв. № подл.

Изм.	Кол.уч.	Лист	№док.	Подп.	Дата	13902-ИГДИ-Т	Лист 40

		лесных ресурсов и сбор лекарственных растений; ведение охотничьего хозяйства; ведение сельского хозяйства; осуществление научно-исследовательской, образовательной деятельности; осуществление рекреационной деятельности. Выполнение работ по геологическому изучению недр, разработка месторождений полезных ископаемых; строительство и эксплуатация водохранилищ и иных искусственных водных объектов, а также гидротехнических сооружений и специализированных портов; строительство, реконструкция, эксплуатация линий электропередачи, линий связи, дорог, трубопроводов и др. линейных объектов; переработка древесины и иных лесных ресурсов; осуществление религиозной деятельности, иные виды, определенные в соответствии с частью 2 статьи 6 Лесного Кодекса РФ.	муниципальный район, Андреевское сельское поселение, Восходского участкового лесничества ГБУ «Нурлатское лесничество» кв-л 54 выд.1-10, 15, 16, 19 часть выд.12, 20-22
16:32:000000:897 (МКЗУ)	Земли лесного фонда	Выполнения работ по геологическому изучению недр и разработки месторождений полезных ископаемых.	Республика Татарстан, Нурлатский муниципальный район, Андреевское сельское поселение, Восходское участковое лесничество, кварт.54,55,60,61,67,71,72,73
16:32:010501:948	Земли лесного фонда	Заготовка древесины; заготовка и сбор недревесных лесных ресурсов; заготовка пищевых лесных ресурсов и сбор лекарственных растений; ведение охотничьего хозяйства; ведение сельского хозяйства; осуществление научно-исследовательской, образовательной деятельности; осуществление рекреационной деятельности. Выполнение работ по геологическому изучению недр, разработка месторождений полезных ископаемых; строительство и эксплуатация водохранилищ и иных искусственных водных объектов, а также гидротехнических сооружений и специализированных портов; строительство, реконструкция, эксплуатация линий электропередачи, линий связи, дорог, трубопроводов и др. линейных объектов; переработка древесины и иных лесных ресурсов; осуществление религиозной деятельности; иные виды, определенные в соответствии с частью 2 статьи 6 Лесного Кодекса РФ.	Российская Федерация, Республика Татарстан, Нурлатский муниципальный район, Андреевское сельское поселение

Взам. инв. №

Подпись и дата

Инв. № подл.

Изм.	Кол.уч.	Лист	№ Док.	Подпись	Дата	13902-ИГДИ-ПИ	Лист 7

Взам. инв. №

Подп. и дата

Инв. № подл.

Изм.	Кол.уч.	Лист	№док.	Подп.	Дата	13902-ИГДИ-Т	Лист 41

2 Изученность территории

Основой топографо-геодезической изученности района работ послужили карты масштаба 1:200000 (трапеции N-39-54, трапеции N-39-55), созданные по материалам съемки Главного Управления геодезии и картографии. Для составления обзорной схемы участка изысканий использованы электронные картографические материалы портала ППК «Роскадастра» с базой открытого доступа.

Сведения о ранее выполненных инженерно-геодезических изысканий на участок работ отсутствуют.

На территории района работ ранее в разное время топографо-геодезическими организациями были выполнены геодезические работы по созданию сети триангуляции 1, 2, 3 и 4 классов и нивелированию I, II, III и IV классов. Каталоги координат пунктов ГГС и пунктов ГВО находятся в мнституте "ТатНИПИнефть" ПАО "Татнефть" им.В.Дашина.

3. Краткая характеристика района работ

В административном отношении объект расположен в Нурлатском районе Республики Татарстан вблизи с.Андреевка и с.Русское Богдашкино.

Геоморфологическое строение района определяется морфоскульптурными особенностями. Территория Нурлатского муниципального района расположена в Западном (Низком) Закамском геоморфологическом районе, рельеф которого представляет собой невысокую равнину, расчлененную речными долинами. Низменное Западное Закамье в пределах исследуемого района совпадает с южной частью Мелекесской и Казанско-Кожимской впадин.

Гидрографическая сеть района хорошо развита и представлена р.Большой Черемшан, р.Киклинка.

Рельеф района работ расчлененный в сторону речной долины р.Киклинка. Абсолютные высотные отметки варьируются от 100 до 130 мБс.

Территория района работ неоднородна в почвенном отношении. Преимущественное распространение имеют серые, темно-серые лесные и черноземные почвы. Преобладание серых лесных, пылевато-глинистых и суглинистых почв объясняется значительной залесенностью территории. Наиболее широко распространены эти почвы в бассейне р. Б.Черемшан. Сравнительно широко распространены светло-серые лесные почвы и выщелоченные черноземы.

Территория района относится к зоне лесостепи, представляющей собой сочетание широколиственных лесов с фрагментами остепненных лугов и луговых степей.

Климат территории изысканий, как и в целом по району, умеренно-континентальный, с продолжительной холодной зимой и умеренно жарким коротким летом.

Рассматриваемая территория изысканий, по климатическим условиям (согласно СП 131.13330.2020 «Строительная климатология») расположена в климатическом районе II, подрайон IIВ.

Таблица 3.1 - Основные характеристики климатического района

Климатические районы	Климатические подрайоны	Среднемесячная температура воздуха в январе, °С	Средняя скорость ветра за три зимних месяца, м/с	Среднемесячная температура воздуха в июле, °С	Среднемесячная относительная влажность воздуха в июле, %
II	IIВ	От -4 до -14	-	От +12 до +21	-

Ниже приводятся климатические параметры согласно СП 131.13330.2020 «Строительная климатология» по ближайшей метеостанции «Бугульма».

Таблица 3.2 - Климатические параметры холодного периода года

Республика, край, область,	Температура воздуха наиболее холодных	Температура воздуха наиболее холодной	Температура воздуха, °С,	Абсолютная минимальная	Средняя суточная амплитуда

пункт	суток, °С, обеспеченностью		пятидневки, °С, обеспеченностью		обеспеченностью 0,94	температура воздуха, °С	температуры воздуха наиболее холодного месяца, °С
	0,98	0,92	0,98	0,92			
Бугульма	-37	-34	-32	-29	-17	-47	7,1

Таблица 3.3 - Климатические параметры холодного периода года

Республика, край, область, пункт	Продолжительность, сут., и средняя температура воздуха. °С, периода со средней суточной температурой воздуха					
	<0°С		< 8°С		< 10°С	
	Продолжительность	Средняя температура	Продолжительность	Средняя температура	Продолжительность	Средняя температура
Бугульма	160	-8,7	213	-5,6	227	-4,7

Таблица 3.4 - Климатические параметры холодного периода года

Республика, край, область, пункт	Средняя месячная относительная влажность воздуха наиболее холодного месяца, %	Средняя месячная относительная влажность воздуха в 15 ч. наиболее холодного месяца, %.	Количество осадков за ноябрь-март, мм	Преобладающее направление ветра за декабрь-февраль	Максимальная из средних скоростей ветра по румбам за январь, м/с	Средняя скорость ветра, м/с, за период со средней суточной температурой воздуха ≤ 8 °С
Бугульма	83	81	147	Ю	6,5	4,7

Климатические параметры теплого периода года приведены в таблицах 3.5-3.6.

Таблица 3.5 - Климатические параметры теплого периода года

Республика, край, область, пункт	Барометрическое давление, гПа	Температура воздуха, °С, обеспеченностью 0,95	Температура воздуха, °С, обеспеченностью 0,98	Средняя максимальная температура воздуха наиболее теплого месяца, °С	Абсолютная максимальная температура воздуха, °С	Средняя суточная амплитуда температуры воздуха наиболее теплого месяца, °С
Бугульма	978	22	26	25	39	12

Таблица 3.6 - Климатические параметры теплого периода года

Республика, край, область, пункт	Средняя месячная относительная влажность воздуха наиболее теплого месяца, %	Средняя месячная относительная влажность воздуха в 15 ч наиболее теплого месяца, %	Количество осадков за апрель-октябрь, мм	Суточный максимум осадков, мм	Преобладающее направление ветра за июнь-август	Минимальная из средних скоростей ветра по румбам за июль, м/с
Бугульма	68	54	376	108	З	0,0

Средняя месячная и годовая температура воздуха по метеостанциям представлены в таблице 3.7.

Таблица 3.7 - Средняя месячная и годовая температура воздуха, °С

Республика, край, пункт	I	II	III	IV	V	VI	VII	VIII	IX	X	XI	XII	Год
1	2	3	4	5	6	7	8	9	10	11	12	13	14
Бугульма	-12,8	-11,8	-5,5	4,5	12,9	16,9	18,8	16,9	11,1	3,2	-4,3	10,1	3,3

Вес снегового покрова Sg на 1 м^2 горизонтальной поверхности земли для площадок, расположенных на высоте не более 1500м над уровнем моря (СП 20.13330.2016 «Нагрузки и воздействия») принимается по границе снегового района IV.

Таблица 3.8 Вес снегового покрова

Снеговой район	IV
Sg, кН/м^2	2,0

Нормативное значение ветрового давления w_0 (СП 20.13330.2016 «Нагрузки и воздействия») принимается по ветровому району – II:

Таблица 3.9 Нормативное значение ветрового давления

Ветровой район	II
w0, кПа	0,30

Толщина стенки гололеда, b, мм (превышаемая раз в 5 лет), на элементах кругового сечения диаметром 10 мм, расположенных на высоте 10 м над поверхностью земли принимается по картам районирования (СП 20.13330.2016 «Нагрузки и воздействия») – на территории III гололедного района.

Таблица 3.10 Толщина стенки гололеда

Гололедный район	III
Толщина стенки гололеда b, мм	10

В таблице 3.11 приведена нормативная глубина сезонного промерзания грунта, м: (СП 22.13330.2016 «Основания зданий и сооружений. Актуализированная редакция СП 22.13330.2016 (с Изменениями N 1, 2, 3)), рассчитанная по формуле:

$$d_{fn} = d_0 \sqrt{M_t}$$

где M_t- безразмерный коэффициент, численно равный сумме абсолютных значений среднемесячных отрицательных температур за зиму в данном районе, принимаемых по СП 131.13330.2020, а при отсутствии в нем данных для конкретного пункта или района строительства - по результатам наблюдений гидрометеорологической станции, находящейся в аналогичных условиях с районом строительства; d_0 - величина, принимаемая равной: для суглинков и глин 0,23 м; супесей, песков мелких и пылеватых - 0,28 м; песков гравелистых, крупных и средней крупности - 0,30 м; крупнообломочных грунтов - 0,34 м.

Таблица 3.11 - Нормативная глубина сезонного промерзания грунта, м

Пункт МС	Суглинки и глины	Супеси, пески мелкие и пылеватые	Пески гравелистые, крупной и средней крупности	Крупнообломочные грунты
Бугульма	1,53	1,87	2,00	2,27

4 Состав и виды работ, организация их выполнения

Топографо-геодезические работы производить в три этапа:

1. Подготовительные работы:

- подготовка программы работ;
- сбор и изучение материалов инженерных изысканий прошлых лет на район работ;
- формирование бригад и подготовка оборудования;
- проведение инструктажа по технике безопасности и методах выполнения работ.

2. Полевые работы:

- рекогносцировка района работ;
- обследование исходных пунктов;
- создание опорной геодезической сети;
- создание планово-высотного обоснования;
- топографическая съемка площадок масштаба 1:500, высотой сечения 0,5 м;
- топографическая съемка вдоль трасс М 1:2000, с высотой сечения рельефа 1 м;
- полевое трассирование проектируемых осей нефтегазосборных трубопроводов;
- поиск, обследование подземных, наземных и надземных коммуникаций;
- организация контроля выполнения полевых работ.

3. Камеральные работы:

- обработка результатов полевых измерений;
- создание топографического плана вдоль трасс М 1:2000 с высотой сечения рельефа 1 м;
- подготовка продольных профилей по линейным объектам Мг 1:1000, Мв 1:100;
- подготовка укрупненных профилей трасс Мг 1:500, Мв 1:100;
- согласование инженерных коммуникаций с эксплуатирующими службами;
- организация контроля выполнения камеральных работ;
- составление технического отчета.

4.1 Создание опорной геодезической сети.

В случае отсутствия существующей опорной геодезической сети на участке работ выполнить создание новой сети в количестве не менее 5 пунктов.

Опорную геодезическую сеть создается в виде временных знаков (грунтовый репер). Места установки знаков должны обеспечивать сохранность пунктов, предварительную схему установки - согласовать с Заказчиком работ.

Планово-высотное положение пунктов определить при помощи двухчастотных GNSS приемников, по методике статических наблюдений, которые обеспечивают наибольшую точность измерений, с продолжительностью сеанса не менее 1 часа. Центрирование и

нивелирование антенны выполнить оптическим центриром с точностью 1 мм. Для получения наилучшего результата приема сигнала, места расположения пунктов выбирать на местности с максимально открытым горизонтом. Количество видимых спутников при сеансе измерений не должно быть меньше 6. Маска по углам возвышения –10°. При проведении сеанса PDOP должен быть не выше 4.

Протокол уравнивания спутниковых определений приложить в техническом отчете. Исходными пунктами при обработке данных будут служить пункты ГГС, полученные установленным порядком в ППК «Роскадастр».

4.2 Создание планово-высотного обоснования, обследование исходных пунктов.

Исходными пунктами при производстве работ необходимо использовать пункты ГГС и пункты созданной опорной сети.

На участке работ создать планово-высотное обоснование с плотностью, обеспечивающей выполнение топографической съемки в масштабе 1:500. Пункты закрепить временными знаками (строительный дюбель, арматура, светоотражающие марки на вертикальных конструкциях, центры смотровых колодцев, конструкций капитальных сооружений и пр.).

Планово-высотное положение пунктов определить при помощи двухчастотных GNSS приемников, по методике статических наблюдений, которые обеспечивают наибольшую точность измерений, с продолжительностью сеанса не менее 1 часа. Центрирование и нивелирование антенны выполнять оптическим центриром с точностью 1 мм. Для получения наилучшего результата приема сигнала, места расположения пунктов выбирать на местности с максимально открытым горизонтом. Количество видимых спутников при сеансе измерений не должно быть меньше 6. Маска по углам возвышения –10°. При проведении сеанса PDOP должен быть ниже 4.

При возможности, съемочную сеть создать с помощью электронного регистрирующего тахеометра в виде линейно-угловой сети с опорой на существующие исходные пункты.

При развитии съемочного обоснования прокладывать висячие ходы с числом сторон не более 2 и суммарной длиной до 105 метров п.5.27 СП 11-104-97. При этом измерения горизонтальных углов на всех точках висячего хода, включая начальную, выполнять одним приемом с повторным наблюдением начального направления (замыкание горизонта), измерения сторон хода выполнять в направлениях прямо и обратно.

Предельные длины ходов, абсолютные и относительные невязки должны соответствовать требованиям СП 317-1325800.2017 п. 5.3.1, СП-11-104-97 п.5.30, п.5.31:

- предельные длины теодолитных ходов не должны превышать 1,2 км (между исходными пунктами) и 1,0 км (между узловыми точками), точность не менее 1/2000. Количество сторон в ходе не должно превышать – 20. Колебания значения углов, полученных из двух приемов, не должны превышать 45". Наименьшая длина сторон хода не должна быть меньше 20 метров (за исключением привязки к исходным пунктам), наибольшая - недолжна

превышать 300 метров. Предельная абсолютная невязка теодолитного хода не должна превышать 0,3 метра.

- предельное расстояние между тахеометром и призмой, при создании высотной съемочной сети методом тригонометрического нивелирования, не должно превышать 300 метров. Высота прибора и отражателя над центром измеряется с точностью до 2 мм. Расхождения между превышениями, измеренными в прямом и обратном направлениях, не должны превышать величин, вычисленных по формуле: $f_h = 50\sqrt{2l}$ (мм), где l – длина стороны в км; невязка тригонометрического хода не должна превышать: $f_h = 50\sqrt{L}$ (мм), где L – длина хода в км.

СКП определения планового и высотного положения пунктов съемочной сети относительно смежных пунктов не должны превышать 30 мм.

4.3 Топографическая съемка.

Топографическую съемку выполнять электронным регистрирующим тахеометром тахеометрическим методом с опорой на исходные пункты, а также спутниковой геодезической аппаратурой методом кинематики в реальном времени (RTK).

Кинематика в реальном времени (RTK) - совокупность приёмов и методов получения точных координат (точность измерений в плане: 10 мм + 1мм/км; точность измерений по высоте: 20 мм + 1мм/км) с помощью GNSS. В роли базового приемника используется базовая станция (координаты и высоты которой точно определены), она передает посредством GSM-модема набор поправок. GNSS приемник (ровер) использует данные поправки для точного определения местоположения. Таким образом, данный метод позволяет получить координаты и высоты съёмочных точек с оценкой точности их положения относительно исходного пункта (базы) в режиме реального времени без последующей постобработки результатов измерений. При спутниковых измерениях все данные записываются на встроенное в контроллер запоминающие устройство, только в случае фиксированного решения обработки векторов.

В процессе топографической съемки должно быть выполнено:

- координирование существующих зданий и сооружений, с указанием их наименования, этажности, назначения и определение высотных отметок земли по их контуру;

- выполнить координирование существующих проездов и путей сообщения, дать отметки верха бордюрного камня и верха покрытия, отметки верха головки рельса;

- выполнить съемку существующих откосов, лотков и других водоотводных сооружений, дать отметки верхней и нижней кромки, отметки дна;

- выполнить инструментальную привязку инженерно-геологических выработок.

В процессе полевого трассирования линейных объектов выполнить:

- выполнение съемки и нивелирования трассы.

В случае если высота снежного покрова на участках работ будет превышать 20 см, необходимо выполнить актуализацию топографического плана на данных участках в благоприятный период времени.

Средние погрешности (ошибки) в положении на плане предметов и контуров местности с четкими очертаниями относительно ближайших точек съемочного обоснования не должны превышать 0,5 мм в масштабе плана. Предельные погрешности во взаимном положении на плане точек ближайших контуров (капитальных сооружений, зданий и т.п.) не должны превышать 0,4 мм в масштабе плана.

Средние погрешности съемки рельефа относительно ближайших точек геодезического обоснования не должны превышать по высоте 1/4 принятой высоты сечения рельефа.

Расстояния от тахеометра до призмы, при съемке четких контуров не должно превышать 250 метров, до не четких контуров и отметок рельефа – 375 метров.

Расстояния между съемочными точками не должны превышать 15 метров.

Все средства измерений должны пройти метрологическую поверку и быть пригодными к использованию (таблица 4.2).

Таблица 4.2 – Приборы и оборудование

Наименование прибора, фирма изготовитель	Марка	Регистрационный номер /Заводской номер	Номер и дата окончания поверки	Область применения
Комплект спутниковых двухчастотных приемников	PrinCe i50	75443-19/3540670, 75443-19/3540675	№С-ГКФ/23-05-2024/340770252 (до 22.05.2025 г.), №С-ГКФ/23-05-2024/340770402 (до 22.05.2025 г.)	Создание опорного и съемочного обоснования, контрольные определения

4.4 Съемка и обследование подземных, наземных и надземных коммуникаций.

Работы по съемке существующих подземных сооружений выполнить в следующей последовательности:

– сбор и анализ имеющихся материалов о подземных сооружениях (по имеющимся архивным данным);

– обследование подземных сооружений выполнить в соответствии с действующими нормативными документами СП 11-104-97 (часть I, часть II), СП 317.1325800.2017;

– согласование с эксплуатирующими службами.

Выполнить съемку выходов подземных сетей, наземных и надземных коммуникаций, а именно координирование контуров существующих эстакад и галерей, определение отметок низа горизонтальных конструкций, координирование опор и поворотных столбов линий электропередач.

В процессе работ необходимо выполнить обследование колодцев существующих инженерных коммуникаций и отобразить на топографическом плане: отметки верха колодцев и отметки земли у колодцев, в перепадных колодцах - высота низа входящей трубы, в колодцах-

отстойниках - дно колодца и низ входящей и выходящей труб. Промеры выполнять с помощью электронного тахеометра или дальномера.

В результате анализа имеющихся материалов, а также по результатам согласований с эксплуатирующими службами установить:

- типы и назначение трубопроводов, материал и условный диаметр труб, условное давление;

- количество и напряжение кабелей или труб кабельной канализации;

- по линиям электропередач указать количество проводов, их ведомственную принадлежность, номера опор.

В случае отсутствия возможности провести обследование колодца (затоплен, замощен, заставлен или завален), отметки не отображаются. При необходимости выполнения промеров в колодце – доступ к нему обеспечивает Заказчик.

Поиск углов поворота и других скрытых точек подземных коммуникаций производится с использованием вспомогательного оборудования - трубокабелеискателя Ridgid SR-20, а также по архивным данным.

Плановое положение подземных коммуникаций, не имеющих выходов на поверхность и не обнаруженных с помощью приборов поиска, на инженерно-топографическом плане показываются ориентировочно, согласно архивным материалам и исполнительной документации эксплуатирующих служб. При необходимости, уточнения планово-высотного положения подземных коммуникаций, осуществляется по шурфам, выполненным Заказчиком.

При отсутствии высотных отметок на исполнительных чертежах и архивных данных, имеющихся в фонде эксплуатирующих служб, и возможности их определения без шурфления, высотные отметки не показываются.

Среднее значение расхождений в плановом положении скрытых точек подземных сооружений на инженерно-топографических планах с данными контрольных полевых определений не должно превышать 0,5 м - в масштабе 1:500.

Предельные расхождения между значениями глубины заложения подземных сооружений, полученными с помощью трубокабелеискателей во время съемки и по данным контрольных полевых измерений, не должны превышать 15% глубины заложения.

4.5 Перенесение в натуру и привязка инженерно-геологических выработок.

Для проведения инженерно-геологических изысканий в процессе полевых топографо-геодезических работ выполнить перенесение в натуру и привязку инженерно-геологических выработок (скважин). Работу по перенесению в натуру проектного положения геологических выработок на территории изыскания осуществить одновременно с их привязкой от пунктов съемочной геодезической сети с использованием GPS/ГЛОНАСС-приемников в режиме реального времени (RTK). Точность планово-высотной привязки инженерно-геологических выработок относительно исходных пунктов не должна превышать 0.5 мм на плане и 0.1 м по высоте, согласно требованиям СП 11-104-97. По материалам полевых и камеральных работ в

технический отчет по результатам инженерно-геологических изысканий должны быть приложены следующие материалы: карта фактического материала и каталог координат и высот геологических выработок.

4.6 Камеральные работы.

Обработку данных измерений с тахеометра произвести в системе Credo_Dat, с последующим импортом в программу AutoCad 2000 для редактирования и вывода на печать топографического плана. Измерения с GNSS-приемника (в виде текстовых файлов с отметками, имеющими номер, координаты и высоты) экспортированы напрямую в AutoCad 2000 для редактирования и вывода на печать топографического плана.

Составление плана подземных коммуникаций, совмещенного с топографическим планом, выполнить в масштабе 1:500 в соответствии с условными знаками с отображением всех общеобязательных технических характеристик подземных прокладок и смотровых колодцев (приложение А - СП 317.1325800.2017).

По итогу выполненных работ составить технический отчет по результатам инженерно-геодезических изысканий, в состав которого включить инженерно-топографический план.

Объемы и виды работ приведены в таблице 4.4., уточняются в ходе проведения инженерных изысканий в зависимости от условий местности. Изменение объёма изысканий, предусмотренного согласованной Заказчиком Программой работ, возможно в случаях, предусмотренных СП 47.13330.2016, пункт 4.21, 4.22.

Форма предоставления отчетной документации – согласно ГОСТ Р 21.301-2021.

Таблица 4.4 – Объемы и виды работ

№ п/п	Наименование работ	Единицы измерения	Объем
1	2	3	4
Полевые работы			
1	Рекогносцировочное обследование территории	га	
2	Топографическая съемка в масштабе 1:500, высота сечения рельефа 0,5м (со съемкой подземных коммуникаций)	га	-
3	Топографическая съемка в масштабе 1:2000, высота сечения рельефа 1 м (со съемкой подземных коммуникаций)	га	Не менее 36
4	Полевое трассирование проектируемых нефтегазосборных трубопроводов:	м	-
	Нефтегазосборный трубопровод от площадки развития К-98525 до врезки в существующий нефтепровод от скважины №1046		140
	Нефтегазосборный трубопровод от площадки развития К-98712 до БГ-9816		770

	Нефтегазосборный трубопровод от площадки развития К-98023 до ГЗУ-7		240
	Нефтегазосборный трубопровод от площадки развития К-98448 до врезки в существующий нефтепровод от скважины №1818		320
	Нефтегазосборный трубопровод от площадки развития К-98558 до ГЗУ-7		660
	Нефтегазосборный трубопровод от площадки развития К-98736 до проектного БГ-98712		1110
	Нефтегазосборный трубопровод от площадки развития К-98910 до ГЗУ-6		940
5	**Обследование исходных пунктов ГГС**	**пункт**	**Минимум 5**
6	**Создание опорной геодезической сети**	**пункт**	**По факту**
	Камеральные работы		
7	**Создание топографического плана в масштабе 1:500, высота сечения рельефа 0,5м (с нанесением подземных коммуникаций)**	**га**	**-**
8	**Создание топографического плана в масштабе 1:2000, высота сечения рельефа 1 м (с нанесением подземных коммуникаций)**	**га**	**Не менее 36**
9	Составление продольных профилей для трасс проектируемых нефтегазосборных трубопроводов:	м	-
	Нефтегазосборный трубопровод от площадки развития К-98525 до врезки в существующий нефтепровод от скважины №1046		140
	Нефтегазосборный трубопровод от площадки развития К-98712 до БГ-9816		770
	Нефтегазосборный трубопровод от площадки развития К-98023 до ГЗУ-7		240
	Нефтегазосборный трубопровод от площадки развития К-98448 до врезки в существующий нефтепровод от скважины №1818		320
	Нефтегазосборный трубопровод от площадки развития К-98558 до ГЗУ-7		660
	Нефтегазосборный трубопровод от площадки развития К-98736 до проектного БГ-98712		1110
	Нефтегазосборный трубопровод от площадки развития К-98910 до ГЗУ-6		940

Взам. инв. №
Подпись и дата
Инв. № подл.

Изм.	Кол.уч.	Лист	№ Док.	Подпись	Дата	13902-ИГДИ-ПИ	Лист 19

Взам. инв. №
Подп. и дата
Инв. № подл.

Изм.	Кол.уч.	Лист	№док.	Подп.	Дата	13902-ИГДИ-Т	Лист 53

10	Определение координат и высот пунктов опорной геодезической сети (уравнивание)	пункт	По факту
11	Проверка полноты планов в эксплуатирующих организациях	организация	По факту
12	Составление программы работ	программа работ	1
13	Составление технического отчета	отчет	1

4.7 Мероприятия по обеспечению безопасных условий труда.

Производство топографо-геодезических работ будет выполняться в соответствии с «Правилами по технике безопасности на топографо-геодезических работах».

Для допуска к работам на объектах до начала работ работники должны пройти вводные инструктажи по охране труда и по пожарной безопасности.

Вводные инструктажи по охране труда и по пожарной безопасности проводятся в структурном подразделении специалистами отдела охраны труда и службы пожарной охраны или работниками, на которых приказом руководителя возложены эти обязанности.

В обязательном порядке проводится со всеми сотрудниками полевых подразделений противопожарный инструктаж по технике безопасности с росписью в журнале, назначаются ответственные.

В обязательном порядке каждый сотрудник, задействованный в работе, проходит инструктаж и экзаменовку на предприятии.

В подготовительный период перед выездом на полевые работы проводятся следующие мероприятия:

- медицинское освидетельствование постоянно работающих сотрудников;
- медицинское освидетельствование сезонных рабочих;
- проведение вводных инструктажей сезонным рабочим;
- проверка знаний техники безопасности у всех работников полевых подразделений;
- обеспечение полевых подразделений инструментом, спецодеждой, спец. обувью, средствами связи;
- подготовка автотранспорта для перевозки людей;
- обязательное оформление акта готовности к выезду в поле.

В полевой период:

- местные органы власти информируются о месте производства работ;
- проводится инструктаж на рабочем месте всех сотрудников;
- производится контроль за соблюдением правил техники безопасности;
- контроль за соблюдением правил личной гигиены, санитарии;

- особое внимание уделяется соблюдению правил техники безопасности при рубке просек и визирок, пересечении водных преград, при эксплуатации автомобильного транспорта, работы в зимний период.

4.8 Мероприятия по охране окружающей среды.

При проведении полевых изыскательских работ предусматривается комплекс работ по защите и охране окружающей среды в соответствии с требованиями федерального закона "Об охране окружающей среды" от 10.01.2002 N 7-ФЗ (последняя редакция).

Необходимо строго соблюдаются правила техники безопасности и охраны окружающей среды, руководствуясь основами лесного, земельного и водного законодательства.

Особо надлежит соблюдать правила противопожарной безопасности.

5 Контроль качества и приемка работ

Контроль топографо-геодезических работ должен проводиться систематически на протяжении всего периода и охватывать весь процесс полевых и камеральных работ.

Контроль и приемка работ включает следующие виды: контроль выполнения полевых работ, полевая приемка выполненных работ и окончательная сдача работ начальником партии.

Контроль полноты, качества и достоверности материалов изысканий осуществляется согласно требованиям СП 11-104-97, СП 317.1325800.2017 и СП 47.13330.2016.

Самоконтроль производится каждым исполнителем работ и заключается в производстве контрольных вычислений в полевых журналах, подсчете угловых, линейных и высотных невязок в сетях и ходах, систематических проверках приборов и инструментов и т.п.

Начальником группы проверяется соблюдение требований технических инструкций и заданий, правил ведения полевой документации, эксплуатации оборудования и приборов, сроков выполнения работ.

Полевой контроль работ исполнителей заключается в предварительном просмотре материалов и в производстве инструментальных проверок на местности измерением контрольных съемочных точек.

Камеральный контроль работ заключается в проверке поступающих (входных) данных (оценка качества и соответствия требованиям нормативным и техническим документам), проверке согласованности с материалами ранее исполненных работ, независимое исполнение работ во вторую руку (для выявления случайных ошибок), визуальный контроль графического материала, измерительный контроль выполненных работ по графическим материалам.

По результатам проверки составляется акт приемочного контроля полевых и камеральных топографо-геодезических работ.

В результате контроля и приемки устанавливается соответствие требований действующих нормативных документов и технического задания Заказчика методике полевых и камеральных работ.

6 Используемые документы и материалы

1. Федеральный закон от 29 декабря 2004 г. №190-ФЗ «Градостроительный кодекс Российской Федерации»
2. Федеральный закон от 30 декабря 2009 г.№ 384-ФЗ «Технический регламент о безопасности зданий и сооружений».
3. Постановление Правительства от 19 января 2006 г. № 20 «Об инженерных изысканиях для подготовки проектной документации, строительства, реконструкции объектов капитального строительства».
4. Постановление правительства от 28 мая 2021 г. №815 «Об утверждении перечня национальных стандартов и сводов правил (частей таких стандартов и сводов правил), в результате применения которых на обязательной основе обеспечивается соблюдение требований Федерального закона «Технический регламент о безопасности зданий и сооружений» (с изм., утвержденными ПП РФ от 20.05.2022 №914).
5. ГОСТ 22268-76 «Геодезия. Термины и определения».
6. ГОСТ 22651-77 «Приборы картографические. Термины и определения».
7. ГОСТ Р 21.101-2020 СПДС. Основные требования к проектной и рабочей документации.
8. ГОСТ Р 21.301-2021 СПДС. Правила выполнения отчетной технической документации по инженерным изысканиям.
9. СП 11-104-97 «Инженерно-геодезический изыскания для строительства». –М.: ПНИИС Госстроя России, 1997 г.
10. СП 47.13330.2016 Инженерные изыскания для строительства. Основные положения. Актуализированная редакция СП 47.13330.2016.
11. СП 131.13330.2020 "СП 131.13330.2020 "Строительная климатология".
12. СП 317.1325800.2017 «Инженерно-геодезические изыскания для строительства. Общие правила производства работ». – М.: Стандартинформ, 2018 г.
13. «Условные знаки для топографических планов масштабов 1:5000–1:500. - М.: «Картгеоцентр», 2005 г.

7 Представляемые отчетные материалы

Разработанные материалы должны обеспечить получение положительных заключений со стороны экспертизы Заказчика, Главгосэкспертизы и Экологической экспертизы.

Материалы комплексных инженерных изысканий передаются на бумажных носителях в количестве 1 шт. на электронных носителях. Электронная копия передается на дисках CD или DVD компакт-дисках диаметра 5.25". Электронный носитель должен быть защищен от записи, не иметь царапин, масленых пятен и других дефектов записывающей поверхности. На лицевой стороне электронного носителя генпроектировщиком наносится маркировка с указанием:

- наименование проекта;
- обозначения проекта по классификации проектировщика;
- наименования проектировщика;
- номер носителя в комплекте ведомости электронной версии;
- дата записи информации на электронный носитель.

Для электронных носителей, содержащих конфиденциальную информацию, дополнительно указывается: гриф конфиденциальности, номер экземпляра и учетный номер электронного носителя.

Надписи наносятся печатным способом. Номер электронного носителя формируется как дробь, числитель, который является номером диска в комплекте по порядку, а знаменатель указывает на общее количество дисков в комплекте электронной версии.

Электронный носитель должен быть упакован в жесткий пластиковый корпус. Этикетка пластмассового бокса должна соответствовать маркировке Генпроектировщика на лицевой стороне соответствующего диска.

В корневом каталоге диска должен иметься файл «Состав отчета». Информация на диске должна быть структурирована согласно «Составу отчета».

Файлы должны нормально открываться в режиме просмотра средствами операционной системы Microsoft 2000/XP.

Все графические материалы инженерно-геодезических изысканий (Инженерно-топографические планы инженерно-геодезических изысканий, выполненные согласно СП 11-104-97) предоставить в цифровом виде в формате AutoCAD (dxf, dwg).

Файлы должны быть представлены в форматах: *.doc, *.xls, *.tif, *.jpg, *.pdf, *.dwg, *.dxf. Формат графических материалов инженерных изысканий – *.dwg, *.dxf. (AutoCAD 2007). Формат сканированных текстовых документов – *.tif, *.pdf. Формат фотографий и цветной графики – *.jpg. Формат текстовых и табличных материалов – *.doc, *.xls (Microsoft Word 2003, Microsoft Excel 2003).

Использование в отчетной документации картографических материалов (топографических карт, космических снимков) должно осуществляться официальным путем с соблюдением законодательства об авторских правах и содержать ссылки на источник получения.

Изм.	Кол.уч.	Лист	№ Док.	Подпись	Дата	13902-ИГДИ-ПИ	Лист 23

Взам. инв. №

Подпись и дата

Инв. № подл.

Подп. и дата

Взам. инв. №

Инв. № подл.

Изм.	Кол.уч.	Лист	№док.	Подп.	Дата	13902-ИГДИ-Т	Лист 57

При использовании в системе AutoCAD оригинальных блоков, шрифтов, форм линий и описаний штриховок, их образцы также должны быть переданы.

Вместе с электронным носителем представляется ведомость электронной версии, подписанная Проектировщиком.

Срок представления отчетных материалов в соответствии с условиями Договора.

Приложение В. Копия Выписки из реестра членов саморегулируемой организации

НОПРИЗ

АССОЦИАЦИЯ САМОРЕГУЛИРУЕМЫХ ОРГАНИЗАЦИЙ ОБЩЕРОССИЙСКАЯ НЕГОСУДАРСТВЕННАЯ НЕКОММЕРЧЕСКАЯ ОРГАНИЗАЦИЯ – ОБЩЕРОССИЙСКОЕ МЕЖОТРАСЛЕВОЕ ОБЪЕДИНЕНИЕ РАБОТОДАТЕЛЕЙ «НАЦИОНАЛЬНОЕ ОБЪЕДИНЕНИЕ САМОРЕГУЛИРУЕМЫХ ОРГАНИЗАЦИЙ, ОСНОВАННЫХ НА ЧЛЕНСТВЕ ЛИЦ, ВЫПОЛНЯЮЩИХ ИНЖЕНЕРНЫЕ ИЗЫСКАНИЯ, И САМОРЕГУЛИРУЕМЫХ ОРГАНИЗАЦИЙ, ОСНОВАННЫХ НА ЧЛЕНСТВЕ ЛИЦ, ОСУЩЕСТВЛЯЮЩИХ ПОДГОТОВКУ ПРОЕКТНОЙ ДОКУМЕНТАЦИИ»

1644093140-20240902-1548 (регистрационный номер выписки)

02.09.2024 (дата формирования выписки)

ВЫПИСКА
из единого реестра сведений о членах саморегулируемых организаций в области инженерных изысканий и в области архитектурно-строительного проектирования и их обязательствах

Настоящая выписка содержит сведения о юридическом лице (индивидуальном предпринимателе), выполняющем инженерные изыскания:

Общество с ограниченной ответственностью «Инжиниринговая компания «Регион Проект»
(полное наименование юридического лица/ФИО индивидуального предпринимателя)

1181690089426
(основной государственный регистрационный номер)

1. Сведения о члене саморегулируемой организации:		
1.1	Идентификационный номер налогоплательщика	1644093140
1.2	Полное наименование юридического лица (Фамилия Имя Отчество индивидуального предпринимателя)	Общество с ограниченной ответственностью «Инжиниринговая компания «Регион Проект»
1.3	Сокращенное наименование юридического лица	ООО «ИК «Регион Проект»
1.4	Адрес юридического лица Место фактического осуществления деятельности (для индивидуального предпринимателя)	423458, Россия, Республика Татарстан, Альметьевский м.р-н, г.Альметьевск, г.п. город Альметьевск, ул.Маяковского, дом 118, пом.56
1.5	Является членом саморегулируемой организации	Ассоциация инженеров изыскателей «Профессионалы рынка инженерных изысканий в области строительства» (СРО-И-045-09082018)
1.6	Регистрационный номер члена саморегулируемой организации	И-045-001644093140-0165
1.7	Дата вступления в силу решения о приеме в члены саморегулируемой организации	06.10.2020
1.8	Дата и номер решения об исключении из членов саморегулируемой организации, основания исключения	

2. Сведения о наличии у члена саморегулируемой организации права выполнять инженерные изыскания:		
2.1 в отношении объектов капитального строительства (кроме особо опасных, технически сложных и уникальных объектов, объектов использования атомной энергии) (дата возникновения/изменения права)	2.2 в отношении особо опасных, технически сложных и уникальных объектов капитального строительства (кроме объектов использования атомной энергии) (дата возникновения/изменения права)	2.3 в отношении объектов использования атомной энергии (дата возникновения/изменения права)
Да, 06.10.2020	Да, 06.10.2020	Нет

1

3. Компенсационный фонд возмещения вреда		
3.1	Уровень ответственности члена саморегулируемой организации по обязательствам по договору подряда на выполнение инженерных изысканий, в соответствии с которым указанным членом внесен взнос в компенсационный фонд возмещения вреда	**Второй уровень ответственности (не превышает пятьдесят миллионов рублей)**
3.2	Сведения о приостановлении права выполнять инженерные изыскания объектов капитального строительства	
4. Компенсационный фонд обеспечения договорных обязательств		
4.1	Дата, с которой член саморегулируемой организации имеет право выполнять инженерные изыскания по договорам подряда, заключаемым с использованием конкурентных способов заключения договоров, в соответствии с которым указанным членом внесен взнос в компенсационный фонд обеспечения договорных обязательств	
4.2	Уровень ответственности члена саморегулируемой организации по обязательствам по договорам подряда на выполнение инженерных изысканий, заключаемым с использованием конкурентных способов заключения договоров, в соответствии с которым указанным членом внесен взнос в компенсационный фонд обеспечения договорных обязательств	**Нет**
4.3	Дата уплаты дополнительного взноса	**Нет**
4.4	Сведения о приостановлении права выполнять инженерные изыскания по договорам подряда, заключаемым с использованием конкурентных способов заключения договоров	
5. Фактический совокупный размер обязательств		
5.1	Фактический совокупный размер обязательств по договорам подряда на выполнение инженерных изысканий, заключаемым с использованием конкурентных способов заключения договоров на дату выдачи выписки	**Нет**

Руководитель аппарата

НОПРИЗ

ДОКУМЕНТ ПОДПИСАН УСИЛЕННОЙ КВАЛИФИЦИРОВАННОЙ ЭЛЕКТРОННОЙ ПОДПИСЬЮ

Владелец: Кожуховский Алексей Олегович

123056, г. Москва, ул. 2-я Брестская, д. 5

СЕРТИФИКАТ 0402FE9100C0B0148D4019113D8DEA876F

ДЕЙСТВИТЕЛЕН: С 20.11.2023 ПО 20.11.2024

А.О. Кожуховский

2

Приложение Г. Ведомость обследования исходных геодезических пунктов

№№ п-ов	Название пункта, класс, тип центра, номер марки	Сведения о состоянии пункта			Работы, выполненные по восстановлению внешнего оформления
		Центр	Наружный знак	Состояние	
1.	Михайловка, пир. 2 кл. 6.1 м Центр 2 оп (4623)	сохранен	отсутствует	хорошее	не проводились
2.	Богдашкино, пир. 3 кл. 6.4 м Центр 2 оп (3345)	сохранен	отсутствует	хорошее	не проводились
3.	Андреевка, сигн. 2 кл. 22.2 м Центр 50 оп (б/№)	сохранен	отсутствует	хорошее	не проводились
4.	Сиделькино, пир. 3 кл. 6.2 м Центр 53 оп (б/№)	сохранен	сохранен	хорошее	не проводились
5.	1963, пир. 4 кл. 6. 1 м Центр 148 (б/№)	сохранен	отсутствует	хорошее	не проводились
6.	Киклинка, сигн. 3 кл. 10.2 м Центр 2 оп (4582)	сохранен	отсутствует	хорошее	не проводились

Дата обследования: 20.07.2024 г.

Составил

инженер-геодезист: Аксенов И.А.

Приложение Д. Выписка из Каталога координат и высот исходных геодезических пунктов

ПАО «ТАТНЕФТЬ»
им. В. Д. Шашина

ТАТАРСКИЙ
НАУЧНО-ИССЛЕДОВАТЕЛЬСКИЙ
И ПРОЕКТНЫЙ ИНСТИТУТ НЕФТИ

ул. Я. Гашека, 4, г. Бугульма,
Республика Татарстан, 423230

В. Д. Шашин исемендәге
«ТАТНЕФТЬ» ААҖ

ТАТАРСТАН НЕФТЬ
ФӘННИ-ТИКШЕРЕНҮ
ҺӘМ ПРОЕКТ ИНСТИТУТЫ

Я. Гашек ур., 4, Бөгелмә шәһәре,
Татарстан Республикасы, 423230

Телефон: 8(85594) 7-88-23; факс: 8(85594) 7-87-74, e-mail: proekt@tatnipi.ru

«_____» _____2024 г. №_____

На № _____ от _____

Директору ООО
«ИК «Регион Проект»
Аухадеев Р.Р.

О предоставлении координат

Уважаемый Рашит Равилович!

В ответ на Ваше письмо 1935/ВхОргПч(750) от 24.05.2024 направляем выписку координат и высот пунктов по списку.

Заместитель главного инженера – начальник бюро ГИП
по нефтепромысловому обустройству К.Н. Абдуллин.

Малоголовец Евгений Владимирович, инженер ОИИ (85594) 78-473

Документ создан в электронной форме. № 1784-ПОргПч(750) от 25.05.2024. Исполнитель: Малоголовец Е.В.
Страница 1 из 3. Страница создана: 25.05.2024 13:42

Для служебного пользования
ЭКЗ. № 5334

Выписка из каталогов координат и высот пунктов по объекту № 13902/24 Обустройство Нурлатского нефтяного месторождения. НГДУ «Нурлатнефть». 2024 год

№	Имя пункта	X	Y	H
1	2	3	4	5
1	пир. 1963	6039900,270	2233374,340	153,704
2	сиг. Андреевка	6049880,362	2232543,889	159,900
3	пир. Богдашкино	6047846,049	2226187,473	141,038
4	сиг. Киклинка	6046347,216	2229356,756	130,167
5	пир. Михайловка	6036864,783	2219303,969	89,471
6	пир. Сиделькино	6037948,759	2240019,341	116,159

Координаты представлены в системе координат МСК-Татнефть.

Система высот: Балтийская, 1977г.

Дата: 25.05.2024 г.

Предоставила: специалист первой категории _____ Кузнецова Ю.В.

TATNEFT

Взам. инв. №
Подп. и дата
Инв. № подл.

Изм.	Кол.уч.	Лист	№док.	Подп.	Дата	13902-ИГДИ-Т	Лист 63

Лист согласования к документу № 1784-ПОргПч(750) от 25. 05.2024
Инициатор согласования: Малоголовец Е.В. Инженер отдела инженерных изысканий
Согласование инициировано: 25. 05.2024 13:43

Лист согласования Тип согласования: **последовательное**

N°	ФИО	Срок согласования	Результат согласования	Замечания
1	Маленов В.П.		Согласовано 25.05.2024 - 16:17	-
2	Абдуллин К.Н.		Подписано 25.05.2024 - 16:24	-

Документ создан в электронной форме. № 1784-ПОргПч(750) от 25.05.2024. Исполнитель: Малоголовец Е.В.
Страница 3 из 3. Страница создана: 25.05.2024 16:28

Приложение Ж. Данные о поверках геодезического оборудования

РЕЗУЛЬТАТЫ
ПОВЕРОК СИ

Сведения о результатах поверки СИ

Регистрационный номер типа СИ	75443-19
Тип СИ	PrinCe i50
Наименование типа СИ	Аппаратура геодезическая спутниковая
Заводской номер СИ	3540670
Модификация СИ	PrinCe i50

Сведения о поверке

Наименование организации-поверителя	ОБЩЕСТВО С ОГРАНИЧЕННОЙ ОТВЕТСТВЕННОСТЬЮ "ГЕОМАСТЕР"(ООО "ГЕОМАСТЕР")
Условный шифр знака поверки	ГКФ
Владелец СИ	ООО РесурсПроект
Тип поверки	Периодическая
Дата поверки СИ	23.05.2024
Поверка действительна до	22.05.2025
Наименование документа, на основании которого выполнена поверка	МП АПМ 110-18 «Аппаратура геодезическая спутниковая PrinCe i50. Методика поверки»
СИ пригодно	Да
Номер свидетельства	С-ГКФ/23-05-2024/340770252
Знак поверки в паспорте	Нет
Знак поверки на СИ	Нет

Средства поверки

Средства измерений, применяемые в качестве эталона

83113.21.3Р.00461000; 83113-21; Полигон пространственный эталонный; "Дальневосточный"; Нет модификации; Пс-0002П; 2018; 3Р; Эталон 3-го разряда; Государственная поверочная схема для координатно-временных средств измерений. Приказ 2831 от 29.12.2018 г.

40890.09.2Р.00770408; 40890-09; Тахеометры электронные; Leica TS30, Leica TM30; Leica TM30; 365394; 2014; 2Р; Эталон 2-го разряда; ГПС для координатно-временных средств измерений. Приказ Росстандарта от 29.12.2018 г. №2831

Средства измерений, применяемые при поверке

53505-13; Приборы комбинированные; 39502074-105

Доп. сведения

Поверка в сокращенном объеме	Нет

Закрыть

Федеральное агентство по техническому регулированию и метрологии
e-mail: fgis2@rst.gov.ru

РЕЗУЛЬТАТЫ ПОВЕРОК СИ

Сведения о результатах поверки СИ

Регистрационный номер типа СИ	75443-19
Тип СИ	PrinCe i50
Наименование типа СИ	Аппаратура геодезическая спутниковая
Заводской номер СИ	3540675
Модификация СИ	PrinCe i50

Сведения о поверке

Наименование организации-поверителя	ОБЩЕСТВО С ОГРАНИЧЕННОЙ ОТВЕТСТВЕННОСТЬЮ "ГЕОМАСТЕР"(ООО "ГЕОМАСТЕР")
Условный шифр знака поверки	ГКФ
Владелец СИ	ООО РесурсПроект
Тип поверки	Периодическая
Дата поверки СИ	23.05.2024
Поверка действительна до	22.05.2025
Наименование документа, на основании которого выполнена поверка	МП АПМ 110-18 «Аппаратура геодезическая спутниковая PrinCe i50. Методика поверки»
СИ пригодно	Да
Номер свидетельства	С-ГКФ/23-05-2024/340770402
Знак поверки в паспорте	Нет
Знак поверки на СИ	Нет

Средства поверки

Средства измерений, применяемые в качестве эталона

83113.21.3Р.00461000; 83113-21; Полигон пространственный эталонный; "Дальневосточный"; Нет модификации; Пс-0002П; 2018; 3Р; Эталон 3-го разряда; Государственная поверочная схема для координатно-временных средств измерений. Приказ 2831 от 29.12.2018 г.

40890.09.2Р.00770408; 40890-09; Тахеометры электронные; Leica TS30, Leica TM30; Leica TM30; 365394; 2014; 2Р; Эталон 2-го разряда; ГПС для координатно-временных средств измерений. Приказ Росстандарта от 29.12.2018 г. №2831

Средства измерений, применяемые при поверке

53505-13; Приборы комбинированные; 39502074-105

Доп. сведения

Поверка в сокращенном объеме	Нет

Закрыть

Федеральное агентство по техническому регулированию и метрологии
e-mail: fgis2@rst.gov.ru

РЕЗУЛЬТАТЫ ПОВЕРОК СИ

Сведения о результатах поверки СИ

Регистрационный номер типа СИ	89966-23
Тип СИ	PrinCe iBase
Наименование типа СИ	Аппаратура геодезическая спутниковая
Заводской номер СИ	3838956
Модификация СИ	PrinCe iBase

Сведения о поверке

Наименование организации-поверителя	ОБЩЕСТВО С ОГРАНИЧЕННОЙ ОТВЕТСТВЕННОСТЬЮ "ГЕОМАСТЕР"(ООО "ГЕОМАСТЕР")
Условный шифр знака поверки	ГКФ
Владелец СИ	ООО ИНЖИНИРИНГОВАЯ КОМПАНИЯ "РЕГИОН ПРОЕКТ"
Тип поверки	Первичная
Дата поверки СИ	07.08.2024
Поверка действительна до	06.08.2025
Наименование документа, на основании которого выполнена поверка	МП АМП 22-23 "ГСИ. Аппаратура геодезическая спутниковая PrinCe iBase. Методика поверки"
СИ пригодно	Да
Номер свидетельства	С-ГКФ/07-08-2024/360847415
Знак поверки в паспорте	Нет
Знак поверки на СИ	Нет

Средства поверки

Средства измерений, применяемые в качестве эталона

83113.21.3P.00461000; 83113-21; Полигон пространственный эталонный; "Дальневосточный"; Нет модификации; Пс-0002П; 2018; 3Р; Эталон 3-го разряда; Государственная поверочная схема для координатно-временных средств измерений. Приказ 2831 от 29.12.2018 г.

40890.09.2P.00770408; 40890-09; Тахеометры электронные; Leica TS30, Leica TM30; Leica TM30; 365394; 2014; 2Р; Эталон 2-го разряда; ГПС для координатно-временных средств измерений. Приказ Росстандарта от 29.12.2018 г. №2831

Средства измерений, применяемые при поверке

53505-13; Приборы комбинированные; 39502074-105

Доп. сведения

Поверка в сокращенном объеме	Нет

Закрыть

Федеральное агентство по техническому регулированию и метрологии
e-mail: fgis2@rst.gov.ru

Приложение И. Характеристика ГНСС измерений

Имя проекта: «NURLAT»
Геодезист: Аксенов И.А.
Линейные измерения: Метры
Проекция: Калибровка Геоид: EGM2008
Тип уравнивания: План + Высота
Доверительный интервал: 95 %
Число уравниваемых точек: 5
Число используемых исходных точек: 5
Число используемых векторов: 10

Результаты спутниковых измерений

Имя	Длина вектора (m)	Продолжительность	СКО в плане (m)	СКО по высоте (m)
Михайловка-Богдашкино	12960,36	01:08:47	0,013	0,010
Богдашкино-Андреевка	6674,00	01:19:32	0,011	0,016
Андреевка-Сиделькино	14079,97	01:01:45	0.018	0.007
Сиделькино-1963	6925,64	01:02:38	0.010	0.006
1963-Михайловка	14394,07	01:18:59	0,008	0,003
Михайловка-Киклинка (База)	13819,39	01:09:15	0,012	0,007
Богдашкино-Киклинка (База)	3505,84	01:21:09	0,010	0,014
Андреевка-Киклинка (База)	4578,24	01:19:23	0,014	0,008
1963-Киклинка (База)	7596,33	01:18:32	0,013	0,015
1963-Андреевка	10014,60	01:01:45	0.018	0.007

Ведомость результатов локализации

Имя проекта: «NURLAT»
Время создания: 05.08.2024 08:52:22
Линейные измерения: Метры
Угловые измерения: Градусы Минуты Секунды
Система координат: WGS84
Геоид: EGM2008

Локализация точек

Точка WGS	Локальная точка	Использование	Невязка по оси x (m)	Невязка по оси y (m)	Невязка выс. (m)
Михайловка	Михайловка	В плане По высоте	0,013	-0,011	0,021
Богдашкино	Богдашкино	В плане По высоте	-0,017	0,009	-0,019
Андреевка	Андреевка	В плане По высоте	-0,010	0,010	0,014
Сиделькино	Сиделькино	В плане По высоте	-0,014	0,011	0,009
1963	1963	В плане По высоте	-0,006	0,013	0,016
Киклинка	Киклинка	В плане По высоте	-0,008	0,012	0,017

Приложение К. Ведомость координат, высот и углов поворота по трассам.

ВУ	Положение вершины угла		X	Y	H	Угол поворота	
	ПК	+				лево	право
Нефтегазосборный трубопровод от площадки развития К-98525 до врезки в существующий нефтепровод от скважины №1046							
	0	00.00	6047099.55	2229540.11	118.72	начало трассы	
1	0	10,07	6047094.84	2229531.21	119,52		90
	1	11,51	6047183.70	2229482.42	116,42	конец трассы	
Нефтегазосборный трубопровод от площадки развития К-98712 до БГ-9816							
	0	00,00	6047555.15	2229297.16	107,25	Начало трассы	
1	0	5,84	6047549.42	2229297.96	107,35	29	
2	0	23,07	6047535.64	2229308.26	108,45	8	
3	4	1,40	6047270.10	2229577.67	114,34	57	
4	5	31,44	6047301.08	2229703.97	115,41		47
5	5	70,51	6047280.02	2229736.88	117,33	61	
6	6	85,48	6047333.37	2229838.73	118,26	93	
7	7	76,99	6047412.20	2229792.24	116,30	78	
8	7	82,12	6047410.62	2229787.37	116,25	12	
	7	86,16	6047408.60	2229783.87	116,25	Конец трассы	
Нефтегазосборный трубопровод от площадки развития К-98023 до ГЗУ-7							
	0	00,00	6045367.10	2232809.35	131,93	Начало трассы	
1	0	25,79	6045392.60	2232813.16	131,98		87
2	0	97,12	6045386.20	2232884.11	133,00	90	
3	1	48,60	6045437.45	2232888.95	132,61	55	
4	1	59,92	6045444.90	2232880.43	132,18		75
5	1	77,29	6045460.50	2232888.27	131,67	42	
6	2	24,71	6045506.66	2232878.07	130,83	11	
	2	27,73	6045509.82	2232878.01	131,59	Конец трассы	
Нефтегазосборный трубопровод от площадки развития К-98448 до врезки в существующий нефтепровод от скважины №1818							
	0	00,00	6046642.73	2231752.33	126,15	Начало трассы	
1	0	25,68	6046664.84	2231739.28	125,91	58	
	3	24,65	6046673.44	2231440.44	130,51	Конец трассы	
Нефтегазосборный трубопровод от площадки развития К-98558 до ГЗУ-7							
	0	00,00	6045643.66	2233350.24	131,94	Начало трассы	
1	0	11,34	6045641.16	2233339.18	132,08	90	
2	2	12,91	6045444.49	2233383.54	133,99		7
3	2	27,01	6045430.47	2233384.95	134,24		102
4	6	78,95	6045482.73	2232936.14	131,63		26
5	6	91,22	6045489.64	2232926.03	131,35	82	
6	6	95.84	6045486.60	2232922.97	131,30		47
7	7	27,06	6045490.47	2232889.84	131,23		57
	7	50,15	6045509.81	2232877.85	130,83	Конец трассы	
Нефтегазосборный трубопровод от площадки развития К-98736 до проектного БГ-98712							
	0	00,00	6047938.56	2228443.42	104,41	Начало трассы	
1	0	20,59	6047939.56	2228422.85	104,82	91	
2	0	84,97	6047875.25	2228419.81	104,20	27	
3	6	13,56	6047388.12	2228624.72	111,01	90	
4	9	18,19	6047499.27	2228908.33	106,88		13
5	12	89,33	6047538.75	2229277.27	108,78		5
6	13	10,92	6047538.78	2229298.86	107,94	90	
	13	19,95	6047547.81	2229298.86	107,42	Конец трассы	
Нефтегазосборный трубопровод от площадки развития К-98910 до ГЗУ-6							
	0	00,00	6046805.52	2230304.47	131,43	Начало трассы	
1	0	00,97	6046805.32	2230303.53	131,44	88	
2	0	63,09	6046744.53	2230316.54	132,50	91	
3	1	72,00	6046768.07	2230422.83	129,79	16	
4	1	77,64	6046770.75	2230427.79	129,60		15
5	3	42,58	6046808.46	2230588.36	125,47	86	
6	3	96,45	6046861.75	2230580.47	125,31		73
7	6	03,06	6046951.01	2230766.81	122,71	17	
8	6	29,58	6046969.00	2230786.29	122,66	93	
9	7	99,23	6047085.34	2230662.88	125,52		20

10	8	11,54	6047096.23	2230657.13	125,96	73	
11	8	69,48	6047085.40	2230600.21	126,01	6	
12	10	71,27	6047056.41	2230502.63	127,70		24
13	9	87,31	6047058.44	2230486.72	127,91	23	
14	10	20,49	6047049.32	2230454.81	128,17	91	
15	10	32,86	6047037.51	2230458.19	128,78	34	
16	10	40,95	6047032.27	2230464.36	128,84		43
	10	43,71	6047029.52	2230464.67	128,88	Конец трассы	

Приложение Л. Ведомость пересечения трассы с ВЛ.

№ п/п	Место пересечения ПК	Место пересечения +	Наименование	Отметка (высота) нижнего провода	Отметка земли оси пересечения	Угол пересечения (острый)	Владелец, телефон
Нефтегазосборный трубопровод от площадки развития К-98525 до врезки в существующий нефтепровод от скважины №1046							
1	1	3,26	ВЛ-10 кВ 3 пр.	+7,2	115,25	84	НГДУ «Нурлатнефть» ПАО «Татнефть» им.В.Д.Шашина
Нефтегазосборный трубопровод от площадки развития К-98712 до БГ-9816							
1	5	27,58	ВЛ-10 кВ 3 пр. ф.218-04	+7,2	113,73	83	НГДУ «Нурлатнефть» ПАО «Татнефть» им.В.Д.Шашина
2	5	51,47	ВЛ-10 кВ 3 пр. ф.218-04	+7,2	114,86	59	НГДУ «Нурлатнефть» ПАО «Татнефть» им.В.Д.Шашина
3	6	98,28	ВЛ-10 кВ 3 пр. ф.218-04	+7,2	116,72	85	НГДУ «Нурлатнефть» ПАО «Татнефть» им.В.Д.Шашина
4	7	31,24	ВЛ-10 кВ 3 пр. ф.218-04	+7,2	116,19	88	НГДУ «Нурлатнефть» ПАО «Татнефть» им.В.Д.Шашина
Нефтегазосборный трубопровод от площадки развития К-98023 до ГЗУ-7							
Пересечения отсутствуют							
Нефтегазосборный трубопровод от площадки развития К-98448 до врезки в существующий нефтепровод от скважины №1818							
1	2	83,86	ВЛ-10 кВ 3 пр. ф.201-15	+7,2	128,62	50	НГДУ «Нурлатнефть» ПАО «Татнефть» им.В.Д.Шашина
Нефтегазосборный трубопровод от площадки развития К-98558 до ГЗУ-7							
1	2	37,97	ВЛ-10 кВ 3 пр. ф.201-19	+7,2	132,76	71	НГДУ «Нурлатнефть» ПАО «Татнефть» им.В.Д.Шашина
2	7	18,10	ВЛ-10 кВ 3 пр. ф.201-19	+7,2	129,72	83	НГДУ «Нурлатнефть» ПАО «Татнефть» им.В.Д.Шашина
Нефтегазосборный трубопровод от площадки развития К-98736 до проектного БГ-98712							
Пересечения отсутствуют							
Нефтегазосборный трубопровод от площадки развития К-98910 до ГЗУ-6							
1	6	20,08	ВЛ-10 кВ 3 пр. ф.201-19	+7,2	121,12	86	НГДУ «Нурлатнефть» ПАО «Татнефть» им.В.Д.Шашина

Приложение М. Ведомость пересекаемых наземных и подземных инженерных коммуникаций.

№ п/п	Место пересечения ПК	Место пересечения +	Наименование	Глубина/ Высота, м	Отметка земли оси пересечения	Угол пересечения (Острый)	Диаметр трубы, м	Владелец, телефон
Нефтегазосборный трубопровод от площадки развития К-98525 до врезки в существующий нефтепровод от скважины №1046								
Нет пересечений								
Нефтегазосборный трубопровод от площадки развития К-98712 до БГ-9816								
1	4	78,59	Нефтепровод стальной	-1,1	112,28	87	89	НГДУ «Нурлатнефть» ПАО «Татнефть» им.В.Д.Шашина
2	5	38,82	Нефтепровод стальной	-1,1	114,20	61	89	НГДУ «Нурлатнефть» ПАО «Татнефть» им.В.Д.Шашина
3	7	56,93	Нефтепровод стальной	-1,4	115,34	81	159	НГДУ «Нурлатнефть» ПАО «Татнефть» им.В.Д.Шашина
Нефтегазосборный трубопровод от площадки развития К-98023 до ГЗУ-7								

1	1	63,48	Нефтепровод стальной	-1,2	130,53	89	114	НГДУ «Нурлатнефть» ПАО «Татнефть» им.В.Д.Шашина
2	1	71,26	Нефтепровод стальной	-1,2	130,30	84	114	НГДУ «Нурлатнефть» ПАО «Татнефть» им.В.Д.Шашина
3	1	73,01	Нефтепровод стальной	-1,2	130,27	60	114	НГДУ «Нурлатнефть» ПАО «Татнефть» им.В.Д.Шашина
4	1	80,62	Нефтепровод стальной	-1,2	130,13	63	114	НГДУ «Нурлатнефть» ПАО «Татнефть» им.В.Д.Шашина
5	1	83,73	Водовод стальной	-1,2	130,13	74	114	НГДУ «Нурлатнефть» ПАО «Татнефть» им.В.Д.Шашина
6	1	86,47	Нефтепровод стальной	-1,2	130,06	74	114	НГДУ «Нурлатнефть» ПАО «Татнефть» им.В.Д.Шашина
7	1	90,76	Нефтепровод стальной	-1,2	130,01	74	114	НГДУ «Нурлатнефть» ПАО «Татнефть» им.В.Д.Шашина
Нефтегазосборный трубопровод от площадки развития К-98448 до врезки в существующий нефтепровод от скважины №1818								
1	0	58,86	Нефтепровод стальной	-1,2	124,52	79	114	НГДУ «Нурлатнефть» ПАО «Татнефть» им.В.Д.Шашина
2	3	13,01	Нефтепровод стальной	-1,1	128,98	72	114	НГДУ «Нурлатнефть» ПАО «Татнефть» им.В.Д.Шашина
3	3	22,79	Нефтепровод стальной	-1,2	129,00	86	114	НГДУ «Нурлатнефть» ПАО «Татнефть» им.В.Д.Шашина
Нефтегазосборный трубопровод от площадки развития К-98558 до ГЗУ-7								
1	6	93,52	Кабель связи	-0,8	129,85	89	-	ООО «ТатАИСнефть»
2	6	98,58	Нефтепровод стальной	-1,2	129,81	80	114	НГДУ «Нурлатнефть» ПАО «Татнефть» им.В.Д.Шашина
3	7	11,03	2 нефтепровода стальных	-1,2	129,72	61	114	НГДУ «Нурлатнефть» ПАО «Татнефть» им.В.Д.Шашина
Нефтегазосборный трубопровод от площадки развития К-98736 до проектного БГ-98712								
Нет пересечений								
Нефтегазосборный трубопровод от площадки развития К-98910 до ГЗУ-6								
1	1	77,64	Водовод СПТ	-1,3	128,10	81	30	НГДУ «Нурлатнефть» ПАО «Татнефть» им.В.Д.Шашина
2	6	1,57	Водовод стальной	-1,4	121,51	69	159	НГДУ «Нурлатнефть» ПАО «Татнефть» им.В.Д.Шашина
3	6	15,48	Кабель связи	-0,7	121,12	86	-	ООО «ТатАИСнефть»
4	6	26,95	Кабель связи	-0,7	122,54	85	-	ООО «ТатАИСнефть»
5	7	93,24	Нефтепровод стальной	-1,3	123,78	57	89	НГДУ «Нурлатнефть» ПАО «Татнефть» им.В.Д.Шашина
6	7	94,27	Нефтепровод стальной	-1,3	123,82	58	89	НГДУ «Нурлатнефть» ПАО «Татнефть» им.В.Д.Шашина
7	7	95,52	Нефтепровод стальной	-1,3	123,86	55	89	НГДУ «Нурлатнефть» ПАО «Татнефть» им.В.Д.Шашина
8	8	1,58	Водовод стальной	-1,4	124,10	73	159	ООО «УПТЖ для ППД»
9	8	5,77	Нефтепровод стальной	-1,4	124,15	73	219	НГДУ «Нурлатнефть» ПАО «Татнефть» им.В.Д.Шашина
10	9	89,35	Нефтепровод стальной	-1,2	126,48	84	89	НГДУ «Нурлатнефть» ПАО «Татнефть» им.В.Д.Шашина
11	9	90,49	Нефтепровод стальной	-1,2	126,51	83	89	НГДУ «Нурлатнефть» ПАО «Татнефть» им.В.Д.Шашина
12	10	16,37	Нефтепровод стальной	-1,2	128,16	86	89	НГДУ «Нурлатнефть» ПАО «Татнефть» им.В.Д.Шашина
13	10	24,97	Водовод стальной	-1,4	128,63	81	159	ООО «УПТЖ для ППД»

Приложение Н. Ведомость пересекаемых дорог.

Пикетаж пересечения				Угол пересечения (острый)	Наименование дороги
от		до			
ПК	+	ПК	+		
Нефтегазосборный трубопровод от площадки развития К-98525 до врезки в существующий нефтепровод от скважины №1046					
Пересечения отсутствуют					
Нефтегазосборный трубопровод от площадки развития К-98712 до БГ-9816					

7	26,41	7	31,24	61	Щебеночная дорога
Нефтегазосборный трубопровод от площадки развития К-98023 до ГЗУ-7					
1	88,61	1	94,33	61	Щебеночная автодорога
Нефтегазосборный трубопровод от площадки развития К-98448 до врезки в существующий нефтепровод от скважины №1818					
Пересечения отсутствуют					
Нефтегазосборный трубопровод от площадки развития К-98558 до ГЗУ-7					
7	14,22	7	19,40	81	Щебеночная автодорога
Нефтегазосборный трубопровод от площадки развития К-98736 до проектного БГ-98712					
2	87,76	2	91,56	63	Щебеночная автодорога
Нефтегазосборный трубопровод от площадки развития К-98910 до ГЗУ-6					
6	4,52	6	13,06	86	Щебеночная автодорога
10	3,18	10	7,23	88	Щебеночная автодорога

Приложение П. Ведомость пересекаемых водотоков, оврагов, лощин и промоин

Пикетаж пересечения				Наименование пересекаемых водотоков, оврагов, лощин и промоин
от		до		
ПК	+	ПК	+	
Нефтегазосборный трубопровод от площадки развития К-98525 до врезки в существующий нефтепровод от скважины №1046				
Пересечения отсутствуют				
Нефтегазосборный трубопровод от площадки развития К-98712 до БГ-9816				
Пересечения отсутствуют				
Нефтегазосборный трубопровод от площадки развития К-98023 до ГЗУ-7				
Пересечения отсутствуют				
Нефтегазосборный трубопровод от площадки развития К-98448 до врезки в существующий нефтепровод от скважины №1818				
Пересечения отсутствуют				
Нефтегазосборный трубопровод от площадки развития К-98558 до ГЗУ-7				
Пересечения отсутствуют				
Нефтегазосборный трубопровод от площадки развития К-98736 до проектного БГ-98712				
Пересечения отсутствуют				
Нефтегазосборный трубопровод от площадки развития К-98910 до ГЗУ-6				
Пересечения отсутствуют				

Приложение Р. Копия Акта полевого контроля и приемки топографо-геодезических работ.

Акт полевого контроля и приемки топографо-геодезических работ

«15» сентября 2024 г.

Мы, нижеподписавшиеся, инженер-геодезист Аксенов И.А., начальник отдела инженерных изысканий ООО «ИК «Регион Проект» Михайлов А.С. составили настоящий акт о том, что произведены контроль и приёмка топографо-геодезических работ, выполненных по объекту: «Обустройство Нурлатского нефтяного месторождения. НГДУ «Нурлатнефть». 2024 год»

Виды и объёмы работ

№№ п/п	Наименование работ	Ед. изм.	Объём	Оценка работ
1	Топографическая съемка М 1:2000	га	36,35	хорошо
2	Развитие планово-высотного обоснования (установка временных геодезических знаков)	шт	11	хорошо
3	Полевое трассирование нефтегазосборных трубопроводов	км	4,564	хорошо

Результаты полевого контроля

Топографическая съёмка в М 1: 2000

№№ п/п	Величина отклонен. (см)	Рельеф		Ситуация	
		Кол.пикет.	%	Кол.пикет	%
1	0-5	20	57	20	61
2	5-10	10	43	10	39
3	10-15	0	0	0	0

Состояние полевой документации: Оформление полевых материалов соответствует требованиям СП 47.13330.2016 «СНИП 11-02-96», СП 317.1325800.2017.

Состояние техники безопасности и трудовой дисциплины: Нарушений, замечаний по технике безопасности и трудовой дисциплине при производстве полевых работ не имеется.

Обеспечение рабочими и транспортом: Бригада обеспечена рабочим и автотранспортом на полевых работах.

Состояние инструмента и снаряжения: Геодезические инструменты имеют свидетельства о поверках, проведенных в 2024 г.

Замечания и предложения: нет.

Замечания исправил: нет.

Общая оценка выполненных работ – хорошо. Материалы, представленные к отчету, по своей полноте и содержанию соответствуют требованиям нормативной документации и пригодны к дальнейшему использованию. Комплекс работ по созданию инженерно-топографического плана по объекту: «Обустройство Нурлатского нефтяного месторождения. НГДУ «Нурлатнефть». 2024 год» выполнен в соответствии с требованиями нормативных актов и подлежат передаче Заказчику.

Исполнитель работ: инженер-геодезист _____ Аксенов И.А.
(должность) (подпись) (Ф.И.О.)

Работу проверил (принял): Нач.отдела инженерных изысканий _____ Михайлов А.С.
(должность) (подпись) (Ф.И.О.)

Приложение С. Копия Акта приемки камеральных работ.

Акт камеральной приемки

15 сентября 2024 г.

Мы, нижеподписавшиеся, инженер-геодезист ООО «ИК «РЕГИОН ПРОЕКТ» Аксенов И.А. и начальник отдела инженерных изысканий ООО «ИК «РЕГИОН ПРОЕКТ» Михайлов А.С. составили настоящий акт о том, что 15 сентября 2024 г. произведены контроль и приемка камеральных топографо-геодезических работ, выполненных на объекте: : «Обустройство Нурлатского нефтяного месторождения. НГДУ «Нурлатнефть». 2024 год» по заданию на выполнение инженерных изысканий, проверено оформление Технического отчета и оформление результатов работы на электронных носителях.

Виды, объемы и качество выполненных работ приведены в таблице 1.1.

Таблица 1.1 – Виды и объемы выполненных работ

Наименование работ	Ед.изм	Запланировано	Фактически выполнено
Составление программы производства инженерно-геодезических работ	Экз.	1	1
Создание топографического плана М 1:2000, сечение рельефа через 1,0 м	га	Не менее 36	36,35
Построение профилей проектируемых трасс нефтегазосборных трубопроводов	км	4,180	4,564

По выполненным работам представлена следующая документация:

- копии правоустанавливающих документов;
- задание на проведение инженерных изысканий;
- копии свидетельств о поверке средств измерений;
- программа производства инженерных изысканий;
- схема планово-высотного обоснования;
- обзорная карта (1:10000);
- инженерно-топографический план участка работ в масштабе 1:2000 с сечением рельефа горизонталями через 1 м;
- продольные профили проектиремых трасс нефтегазосборных трубопроводов;
- ведомость и материалы согласований;
- акт полевого контроля и приемки топографо-геодезических работ;
- кроки временных геодезических знаков;
- акт камеральной приемки;
- акт приемки-передачи геодезических работ;
- картограмма топграфо-геодезической изученности.

Заключение о соответствии выполненных работ требованиям действующих инструкций и наставлений к техническому заданию:

1. Работа выполнена в соответствии с Техническим заданием на топографо-геодезические работы на объекте «Обустройство Нурлатского нефтяного месторождения. НГДУ «Нурлатнефть». 2024 год» и «Инструкцией по топографической съемке в масштабах 1:5000, 1:2000, 1:1000, 1:500», ГКИНП 02-033-82. - Москва, «Недра», 1982г., действующими СП 47.13330.2016.

2. Работы проводились на основе составленной программы выполнения работ. При составлении программы были собраны и изучены материалы топогеодезических изысканий на данный объект, а также картографические материалы на район работ.

3. Материалы, представленные к отчету, по своей полноте и содержанию соответствуют требованиям нормативной документации и пригодны к дальнейшему использованию.

Инженер-геодезист _____ Аксенов И.А.

Начальник отдела
инженерных изысканий _____ Михайлов А.С.

Приложение Т. Копия Акта приемки-передачи результатов геодезических работ.

АКТ

ПРИЕМКИ-ПЕРЕДАЧИ РЕЗУЛЬТАТОВ ГЕОДЕЗИЧЕСКИХ РАБОТ

«15»сентября 2024 г. г.Альметьевск, респ.Татарстан

Объект: **«Обустройство Нурлатского нефтяного месторождения. НГДУ «Нурлатнефть». 2024 год»**

(наименование объекта строительства)

Комиссия в составе:

ответственного представителя Исполнителя работ, передающего работы

Начальник отдела инженерных изысканий ООО «ИК «Регион Проект» Михайлов А.С.

(фамилия, инициалы, должность)

ответственного представителя Заказчика, принимающего работы

ГИП института ПАО "ТатНИПИнефть" им.В.Д.Шашина Князькин А.В.

(фамилия, инициалы. должность)

рассмотрела представленную исполнительную техническую документацию на выполненные геодезические работы:

п/п	Вид работ	Ед.изм.	Кол-во
1	Инженерно-топографические планы М 1:2000	га	36,35
2	Программа производства геодезических работ	шт	1
3	Кроки временных геодезических знаков	шт	11
4	Согласование инженерных коммуникаций	шт	4
5	Продольные профили проектируемых трасс Мг 1:500, 1:1000	км	4,564

при проектировании объекта

«Обустройство Нурлатского нефтяного месторождения. НГДУ «Нурлатнефть». 2024 год»

(наименование объекта)

а так же произвела осмотр закрепленных на местности и здании знаков сети.

Предъявленные к приемке знаки разбивочной сети, их координаты, отметки, места установки и способы закрепления соответствуют представленной на них технической документации, и все инженерно-геодезические работы выполнены с соблюдением заданной точности построений и измерений и в полном объеме.

На основании изложенного комиссия считает, что ответственный представитель Исполнителя работ

Общество с ограниченной ответственностью «ИК «Регион Проект» Отдел инженерных изысканий

(наименование организации)

сдал, а представитель Проектировщика

институт "ТатНИПИнефть" ПАО "Татнефть" им.В.Д.Шашина"

(наименование организации)

принял указанные выше работы по объекту:

«Обустройство Нурлатского нефтяного месторождения. НГДУ «Нурлатнефть». 2024 год»

(наименование объекта, отдельных частей зданий и сооружений)

Представитель Исполнителя геодезических работ, передающего работы

Начальник отдела инженерных изысканий ООО «ИК «Регион Проект» А.С.Михайлов

(должность, ФИО, подпись)

Представитель Проектировщика, принимающего работы

Главный инженер проектов института "ТатНИПИнефть" Князькин А.В.

(должность, ФИО, подпись)

Приложение У. Копия акта о сдаче временных геодезических знаков на наблюдение за сохранностью.

АКТ
приемки геодезической разбивочной основы для строительства

Республика Татарстан,
Бавлинский район. «05» августа 2024 г.

«Обустройство Нурлатского нефтяного месторождения. НГДУ «Нурлатнефть». 2024 год»
(наименование объекта строительства)

Комиссия в составе:
ответственного представителя геодезического отдела:

Начальника отдела инженерных изысканий ООО «ИК «Регион Проект» Михайлова А.С.
(фамилия, инициалы, должность)

ответственного представителя заказчика:

МЗУ МТТ по Нурлатской территории замерщик
Лосинов Д.К.
(фамилии, инициалы, должности)

рассмотрела представленную техническую документацию на геодезическую разбивочную основу для строительства
нефтегазосборных трубопроводов от кустов скважин при обустройстве Нурлатского нефтяного месторождения НГДУ «Нурлатнефть»
(наименование объекта строительства)

и произвела осмотр закрепленных на местности знаков этой основы. Предъявленные к приемке знаки геодезической разбивочной основы для строительства, их координаты, отметки, места установки и способы закрепления соответствуют представленной технической документации
ООО «ИК «Регион Проект», 13902-ИГДИ
(наименование проектной организации, номера чертежей, дата выпуска)

и выполнены с соблюдением заданной точности построений и измерений.
На основании изложенного комиссия считает, что заказчик сдал, а подрядчик принял знаки геодезической разбивочной основы для строительства (наименование объекта или его отдельных цехов, зданий, сооружений)

Приложения:
1) Каталог координат и высот временных геодезических пунктов
2) Кроки и абрисы временных геодезических пунктов

Представитель заказчика: _____ (подпись)

Работник геодезической службы: _____ (подпись) Михайлов А.С.

Каталог координат и высот временных геодезических пунктов

№№	Название временного геодезического пункта	X	У	H
1	РП1	6045406.683	2232898.096	132,788
2	РП2	6046636.370	2231753.387	126,181
3	РП3	6046651.340	2231464.022	130,385
4	РП4	6047166.60	2229491.53	117,280
5	РП5	6045702.840	2233310.688	130,984
6	РП6	6045614.159	2233332.506	132,381
7	РП7	6047385.185	2229791.985	117,582
8	РП8	6047556.523	2229293.857	107,25
9	РП10	6047977.030	2228474.021	104,968
10	РП12	6046870.024	2230576.046	125,539
11	РП13	6047045.971	2230489.853	128,34

Система координат МСК-Татнефть
Система высот-Балтийская 1977 г.

Составил инженер-геодезист Аксенов И.А

05.08.2024 г.

Приложение Ф. Материалы согласований инженерных коммуникаций.

АКТ

1. Согласований подземных коммуникаций на объекте: «Обустройство Нурлатского нефтяного месторождения. НГДУ «Нурлатнефть». 2024 год. К-98525, К-98712, К-98023, К-98448, К-98558, К-98736, К-98910»

Полноту наличия подземных коммуникаций и технические характеристики подтверждаем. Пропусков и замечаний нет. Перед производством земляных работ вызвать нашего представителя.

Наименование предприятия, организации	Текст согласования	Должность, Ф.И.О. представителя организации, подпись, печать	Дата
ООО „ТатАИСнефть"	С получением ТУ	в [illegible] ПТО [illegible] И.В.	2.08.24

СОГЛАСОВАНО:
Произвести корректировку паспортных дар.
ООО «УПТЖ для ППД»
Ведущий маркшейдер ОКС и КР
Дата «02» 08 2024 г.
Подпись _____ А.Г. Ларионов

Взам. инв. № | Подп. и дата | Инв. № подл.

Изм.	Кол.уч	Лист	№док.	Подп.	Дата	Лист

Взам. инв. № | Подп. и дата | Инв. №. подл.

АКТ

Согласований подземных коммуникаций на объекте: «Обустройство Нурлатского нефтяного месторождения. НГДУ «Нурлатнефть». 2024 год. К-98525, К-98712, К-98023, К-98448, К-98558, К-98736, К-98910»

Полноту наличия подземных коммуникаций и технические характеристики подтверждаем. Пропусков и замечаний нет. Перед производством земляных работ вызвать нашего представителя.

Наименование предприятия, организации	Текст согласования	Должность, Ф.И.О. представителя организации, подпись, печать	Дата
ПАО „Татнефть" МЗГ по Нурлатской территории МЗУ	Согласовано	Ведущий маркшейдер [подпись] ИМУЩЕСТ... НГДУ ПАО «...» СОГЛАСОВАНО ОТДЕЛ ТОПОГРАФО-ГЕОДЕЗИЧЕСКИХ, ИМУЩЕСТВЕННЫХ, МАРКШЕЙДЕРСКИХ РАБОТ НГДУ «НУРЛАТНЕФТЬ» ПАО «ТАТНЕФТЬ» «___» _____ 20___ г.	31.07 2024г

Взам. инв. № | Подп. и дата | Инв. № подл.

Изм.	Кол.уч	Лист	№док.	Подп.	Дата	Лист

Взам. инв. № | Подп. и дата | Инв. № подл.

Изм.	Кол.уч.	Лист	№док.	Подп.	Дата	13902-ИГДИ-Т	Лист 86

ПУБЛИЧНОЕ АКЦИОНЕРНОЕ ОБЩЕСТВО «ТАТТЕЛЕКОМ»
АЛЬМЕТЬЕВСКИЙ ЗОНАЛЬНЫЙ УЗЕЛ ЭЛЕКТРИЧЕСКОЙ СВЯЗИ
423450, г. Альметьевск, ул. Маяковского, д.34
Тел.: (8553) 32-60-00, 32-33-33; факс: (8553) 32-05-33
www.tattelecom.ru

«ТАТТЕЛЕКОМ» ГАВАМИ АКЦИОНЕРЛЫК ҖӘМГЫЯТЕ
ӘЛМӘТ ЗОНА ЭЛЕКТР ЭЛЕМТӘСЕ ҮЗӘГЕ
423450, Әлмәт шәһәре, Маяковский ур., 34
Тел.: (8553) 32-60-00, 32-33-33; факс: (8553) 32-05-33
www.tattelecom.ru

ТАТТЕЛЕКОМ

«07» 08 2024 г. № 787

На исх. №329/24 от 05.08.2024г.

Директору
ООО «ИК «Регион Проект»
Р. Р. Аухадееву

Уважаемый Рашит Равилович!

На Ваш запрос Вх. № 2176 от 05.08.2024 г. сообщаю, что представленная топосъемка по объекту: «13902 «Обустройство Нурлатского нефтяного месторождения. НГДУ «Нурлатнефть», рассмотрена и согласована, на участках проведения работ линии связи ПАО «Таттелеком» отсутствуют.

При проведении земляных работ необходимо соблюдать разрешенное расстояние от охранной зоны линий связи, а при изменениях в проекте получить дополнительное согласование с ПАО «Таттелеком». Строительные работы непосредственно вблизи кабеля связи ПАО «Таттелеком» проводить в присутствии представителя Альметьевского ЗУЭС.

Главный инженер Альметьевского ЗУЭС **С.С. Филатов**

Е.В. Акишина
(8553) 325272

Приложение Х. Каталог координат и высот инженерно-геологических выработок.

Система координат – МСК-Татнефть

Система высот - Балтийская 1977 г.

Максимальная абсолютная отметка, м: 132,35

Минимальная абсолютная отметка, м: 104,39

Номер выработки	Координаты, м		Высотные отметки, м	Глубина выработки, м	Дата бурения
	X	Y			
Геол.1	6047938,62	2228442,64	104,39	5,00	06.09.2024
Геол.2	6047520,81	2228571,26	109,0	5,00	06.09.2024
Геол.3	6047499,13	2228907,96	106,95	5,00	06.09.2024
Геол.4	6047555,27	2229297,06	107,27	5,00	06.09.2024
Геол.5	6047270,18	2229577,56	114,6	5,00	06.09.2024
Геол.6	6047410,69	2229787,27	116,24	5,00	06.09.2024
Геол.7	6047099,45	2229540,11	118,72	5,00	06.09.2024
Геол.8	6047037,03	2230457,25	118,82	5,00	06.09.2024
Геол.9	6047031,99	2230721,01	123,7	5,00	06.09.2024
Геол.10	6046808,48	2230587,27	125,46	5,00	06.09.2024
Геол.11	6046805,57	2230303,85	131,6	5,00	06.09.2024
Геол.12	6046672,37	2231455,04	130,69	5,00	10.09.2024
Геол.13	6046642,69	2231752,06	126,15	5,00	10.09.2024
Геол.14	6045366,71	2232809,27	132,0	5,00	10.09.2024
Геол.15	6045457,56	2233124,57	132,35	5,00	10.09.2024
Геол.16	6045643,59	2233350,46	131,9	5,00	10.09.2024

N–39–42–В

N–39–42–Г

N–39–43–В

сиген. 2 кл. Андреевка

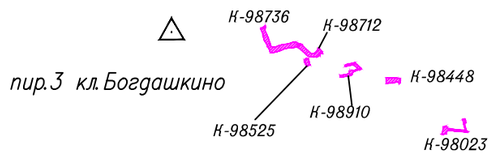

N–39–54–А

N–39–54–Б

N–39–55–А

пир. 4 кл.1963

пир. 3 кл. Сиделькино

пир. 2 кл. Михайловка

N–39–54–В

N–39–54–Г

N–39–55–В

Условные обозначения:

N–39–54–Б — номенклатура листа М 1:25000

△ пир.2 кл.Михайловка — исходные пункты ГГС

К-98910 — границы участков изысканий с указанием названия куста скважин

Изм.	Кол.уч.	Лист	N°док	Подп.	Дата
Разраб.		Скабелькова			09.24
Проверил		Михайлов			09.24
ГИП		Князькин			09.24

13902-ИГДИ-Г.1

Обустройство Нурлатского нефтяного месторождения . НГДУ "Нурлатнефть". 2024 год"

Инженерно-геодезические изыскания

Стадия	Лист	Листов
П		1

Картограмма топографо-геодезической изученности М 1:150000

ООО "ИК "РегионПроект"

Согласовано

Взам. инв. N°

Подп. и дата

Инв. N° подл.

Республика Татарстан

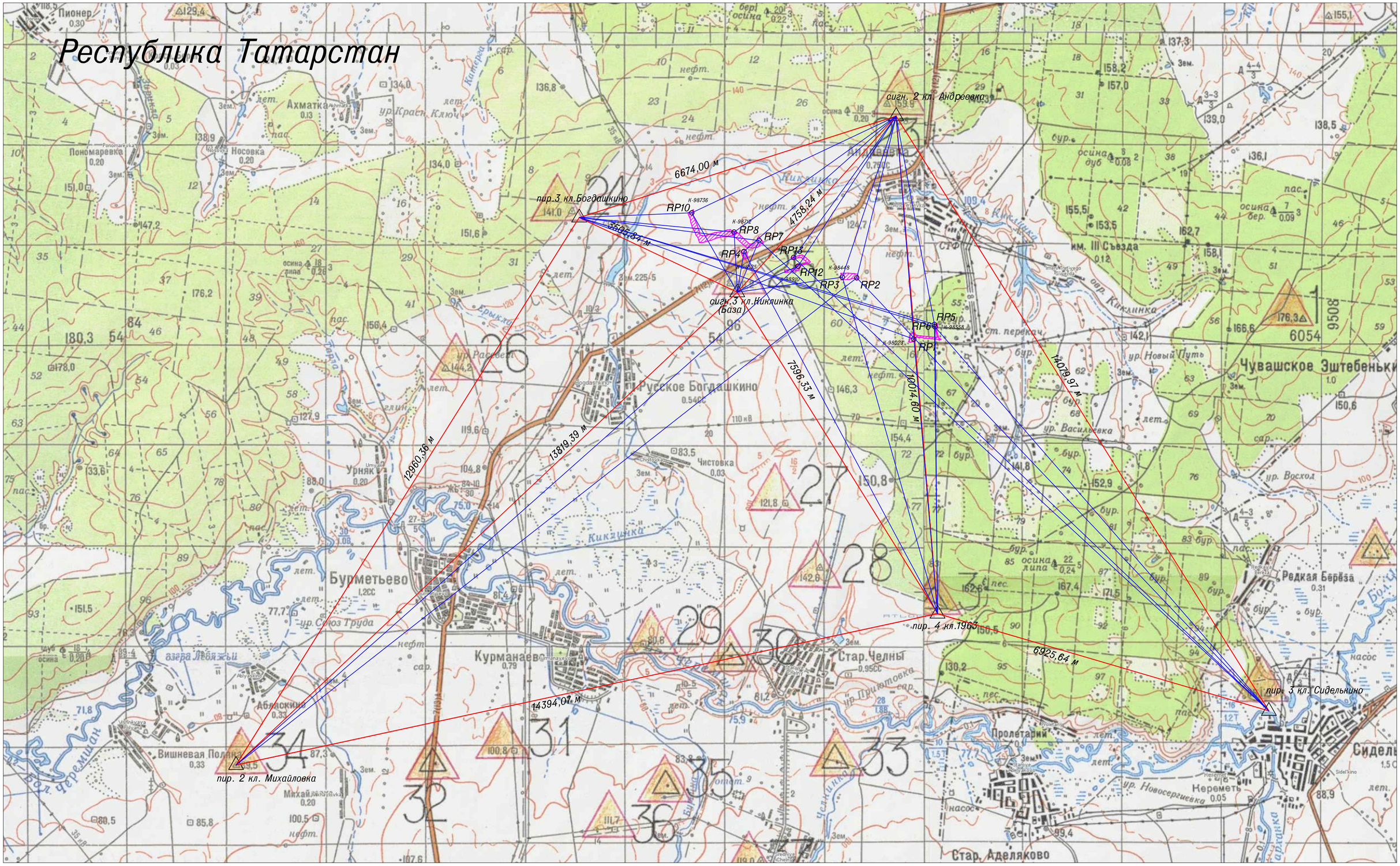

пир.Михайловка	Исходный пункт опорной геодезической сети
RP1	Пункт развития съемочного обоснования
3225,85 м	Вектор планово-высотного обоснования
	Участки изысканий

Изм.	Кол.уч.	Лист	Nдок.	Подп.	Дата	13902-ИГДИ-Г.2			
						Обустройство Нурлатского нефтяного месторождения . НГДУ "Нурлатнефть".2024 год.			
Разработал		Скабелькова			09.2024	Графические приложения	Стадия	Лист	Листов
Проверил		Михайлов			09.2024		П		1
ГИП		Миназова			09.2024	Схема планово-высотного обоснования Масштаб 1:50000	ООО "ИК "РЕГИОН ПРОЕКТ"		

Формат А2

Примечание:

К-98448 — Проектируемый куст скважин

						13902-ИГДИ.ГЗ	
						Обустройство Нурлатского нефтяного месторождения. НГДУ "Нурлатнефть".2024 год.	
Изм.	Кол.уч.	Лист	N док.	Подп.	Дата		
Должность		Ф.И.О.					
Составил		Скабелькова			09.24	Инженерно-геодезические изыскания	Стадия: П; Лист: ; Листов: 1
Проверил		Михайлов			09.24		
						Обзорная карта участков работ Масштаб 1:10000	ООО "ИК "Регион Проект"
ГИП		Князькин			09.24		

Формат А1

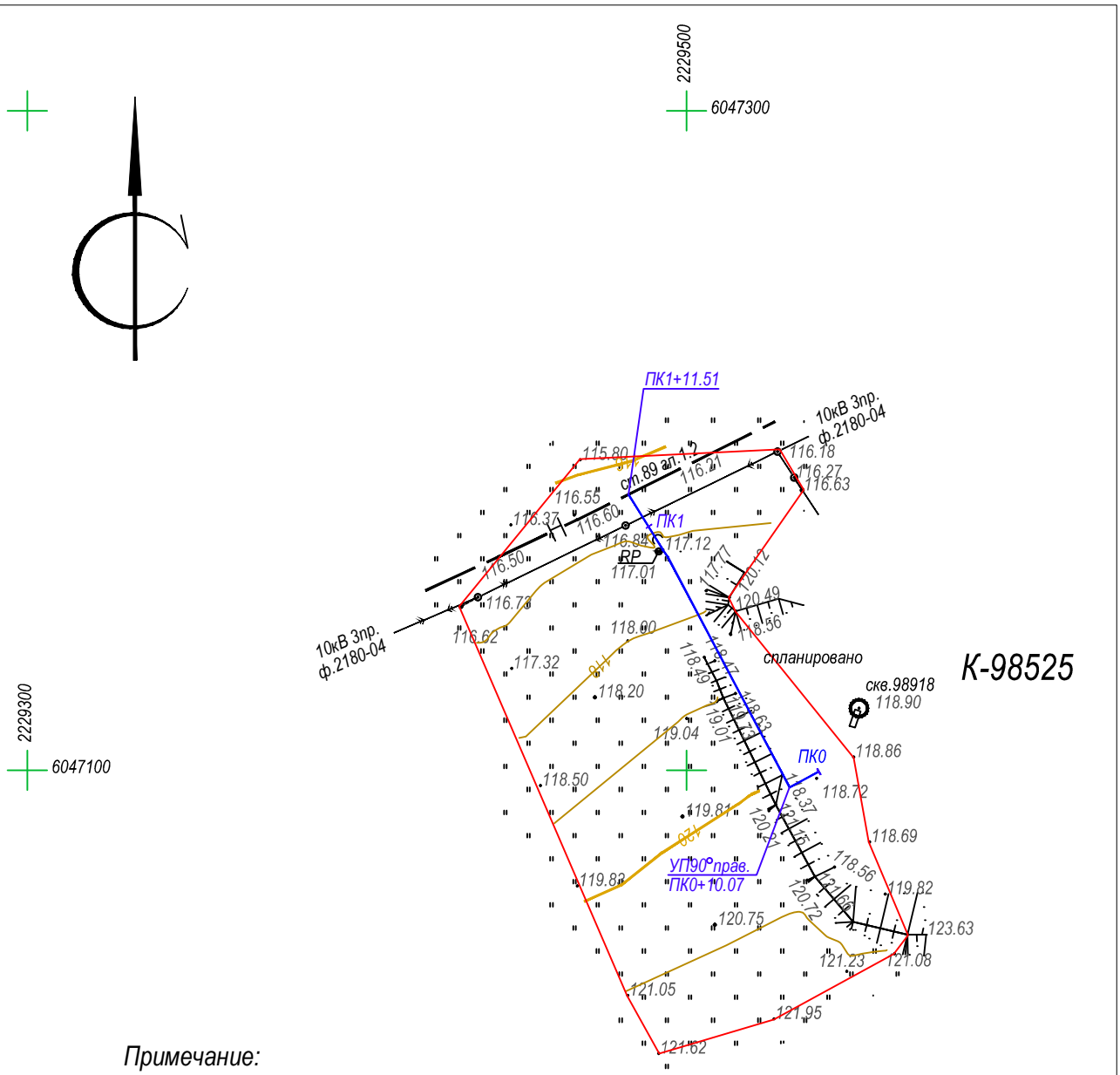

Примечание:

1. *Система координат МСК-Татнефть*
2. *Система высот- Балтийская 1977 г.*
3. *Высота сечения рельефа 1 м.*
4. *Топографический план составлен по материалам съемки, выполненной в августе 2024 года.*
5. *Метод проведения съемки: спутниковый.*
6. *Площадь топографической съемки 1,48 га*
7. *Граница топографической съемки*
8. *Продольный профиль трассы см.13902-ИГДИ-Г5 лист 1*

						13902-ИГДИ-Г.4		
						Обустройство Нурлатского нефтяного месторождения. НГДУ "Нурлатнефть". 2024 год.		
Изм.	Кол.уч.	Лист	Ndок.	Подп.	Дата			
Разработал		Аксенов			15.09.24	Графические приложения	Стадия	Лист	Листов
Проверил		Михайлов			15.09.24		П	1	7
ГИП		Князькин			15.09.24	Инженерно-топографический план Нефтегазосборный трубопровод от площадки развития К-98525 до врезки в сущ.н/п от скв.№1046 Масштаб 1:2000	ООО "ИК "РЕГИОН ПРОЕКТ"		

Формат А4

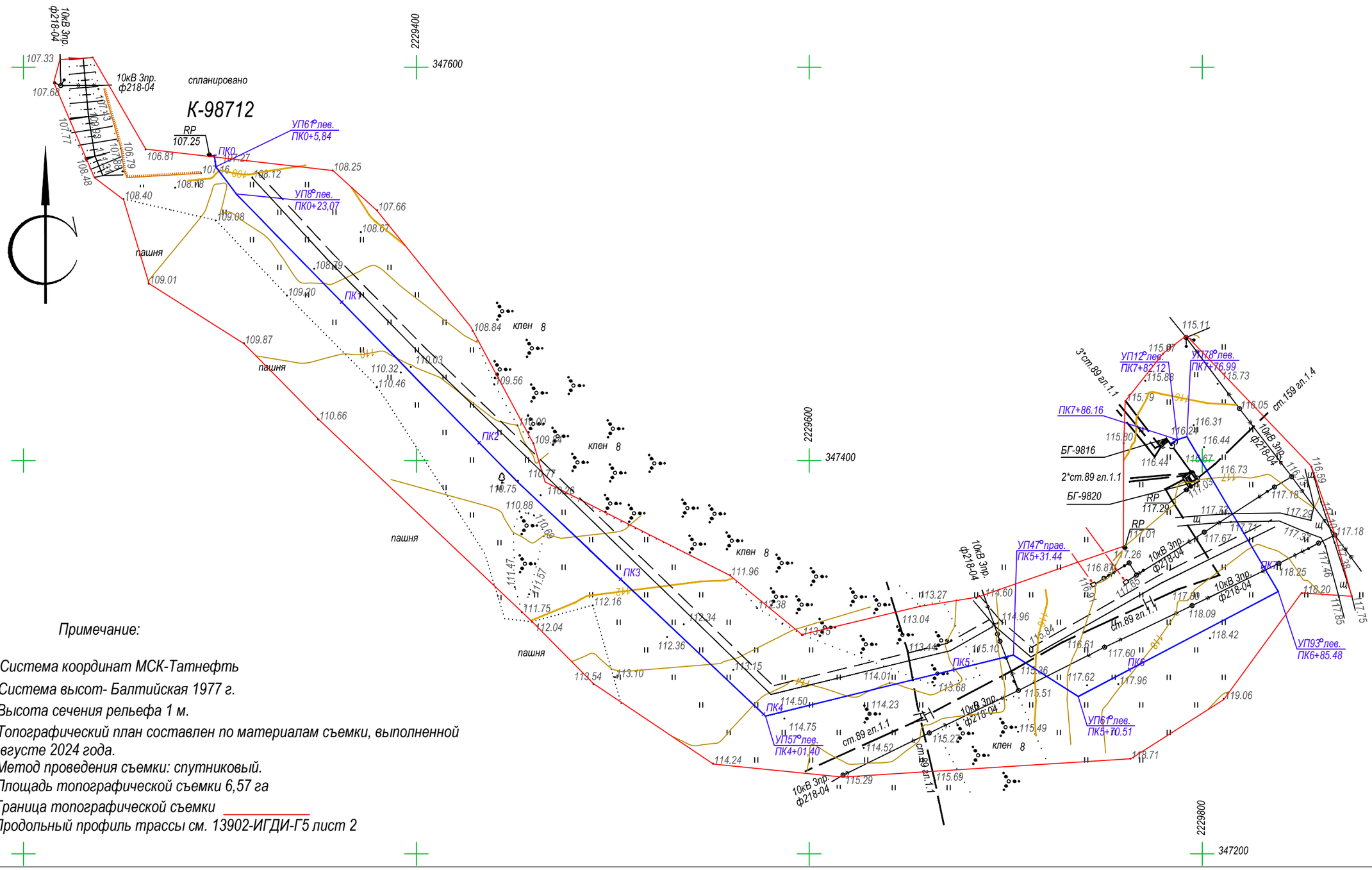

Примечание:

1. *Система координат МСК-Татнефть*
2. *Система высот- Балтийская 1977 г.*
3. *Высота сечения рельефа 1 м.*
4. *Топографический план составлен по материалам съемки, выполненной в августе 2024 года.*
5. *Метод проведения съемки: спутниковый.*
6. *Площадь топографической съемки 6,57 га*
7. *Граница топографической съемки* _____
8. *Продольный профиль трассы см. 13902-ИГДИ-Г5 лист 2*

Изм.	Кол.уч.	Лист	Nдок.	Подп.	Дата
Разработал		Аксенов			15.09.24
Проверил		Михайлов			15.09.24
ГИП		Князькин			15.09.24

13902-ИГДИ-Г.4

Обустройство Нурлатского нефтяного месторождения.
НГДУ "Нурлатнефть". 2024 год.

Графические приложения

Стадия	Лист	Листов
П	2	7

Инженерно-топографический план
Нефтегазосборный трубопровод от площадки развития К-98712 до БГ-9816
Масштаб 1:2000

ООО "ИК "РЕГИОН ПРОЕКТ"

Формат А3

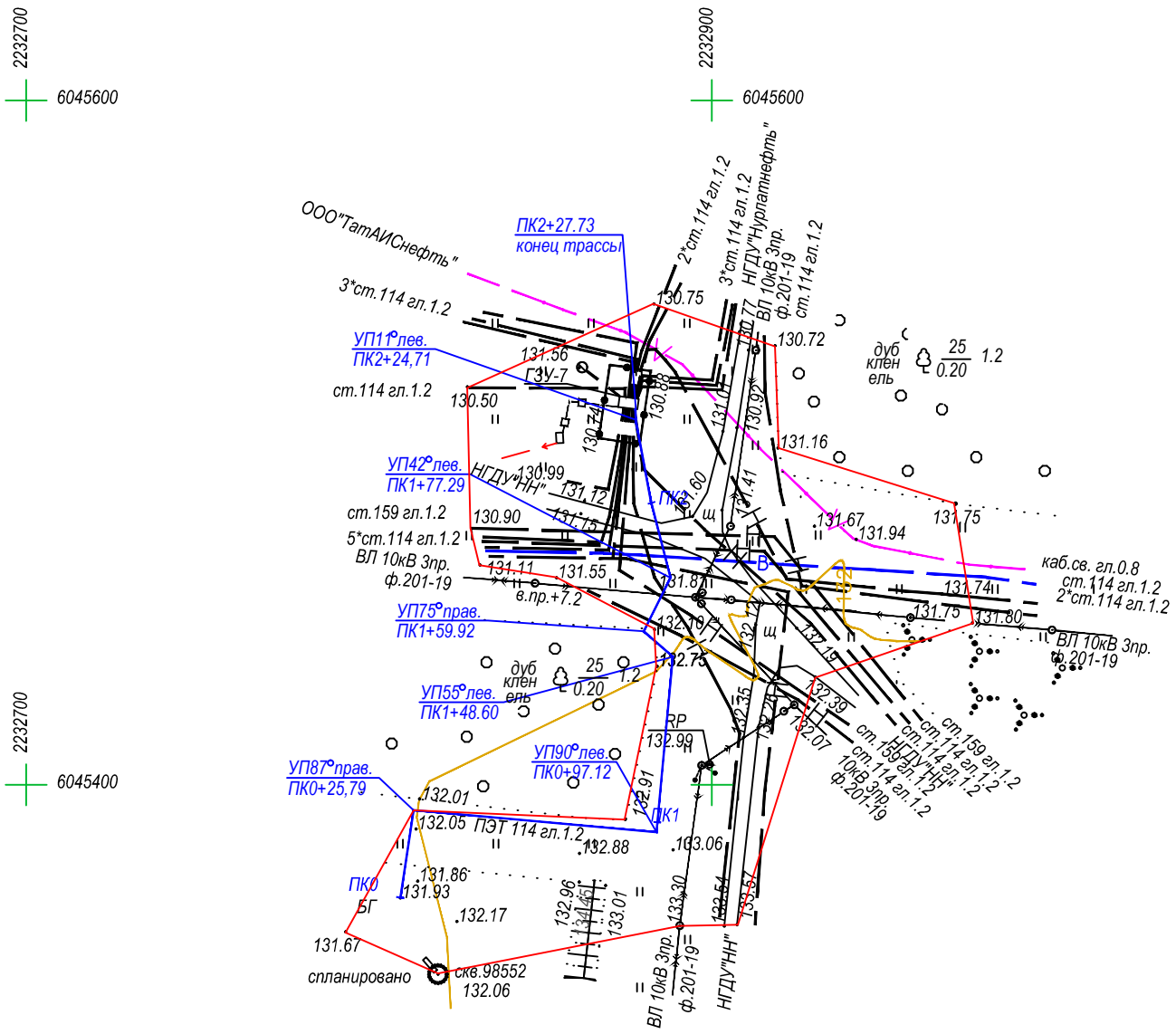

Примечание:

1. *Система координат МСК-Татнефть*
2. *Система высот- Балтийская 1977 г.*
3. *Высота сечения рельефа 1 м.*
4. *Топографический план составлен по материалам съемки, выполненной в августе 2024 года.*
5. *Метод проведения съемки: спутниковый.*
6. *Площадь топографической съемки 1,64 га*
7. *Граница топографической съемки* _____
8. *Продольный профиль трассы см.13902-ИГДИ.Г5 лист 3*

Изм.	Кол.уч.	Лист	Nдок.	Подп.	Дата	13902-ИГДИ-Г.4		
						Обустройство Нурлатского нефтяного месторождения. НГДУ "Нурлатнефть". 2024 год.		
Разработал		Аксенов			15.09.24	Графические приложения	Стадия	Лист	Листов
Проверил		Михайлов			15.09.24		П	3	7
ГИП		Князькин			15.09.24	Инженерно-топографический план Нефтегазосборный трубопровод от площадки развития К-98023 до ГЗУ-7 Масштаб 1:2000	ООО "ИК "РЕГИОН ПРОЕКТ"		

Формат А3

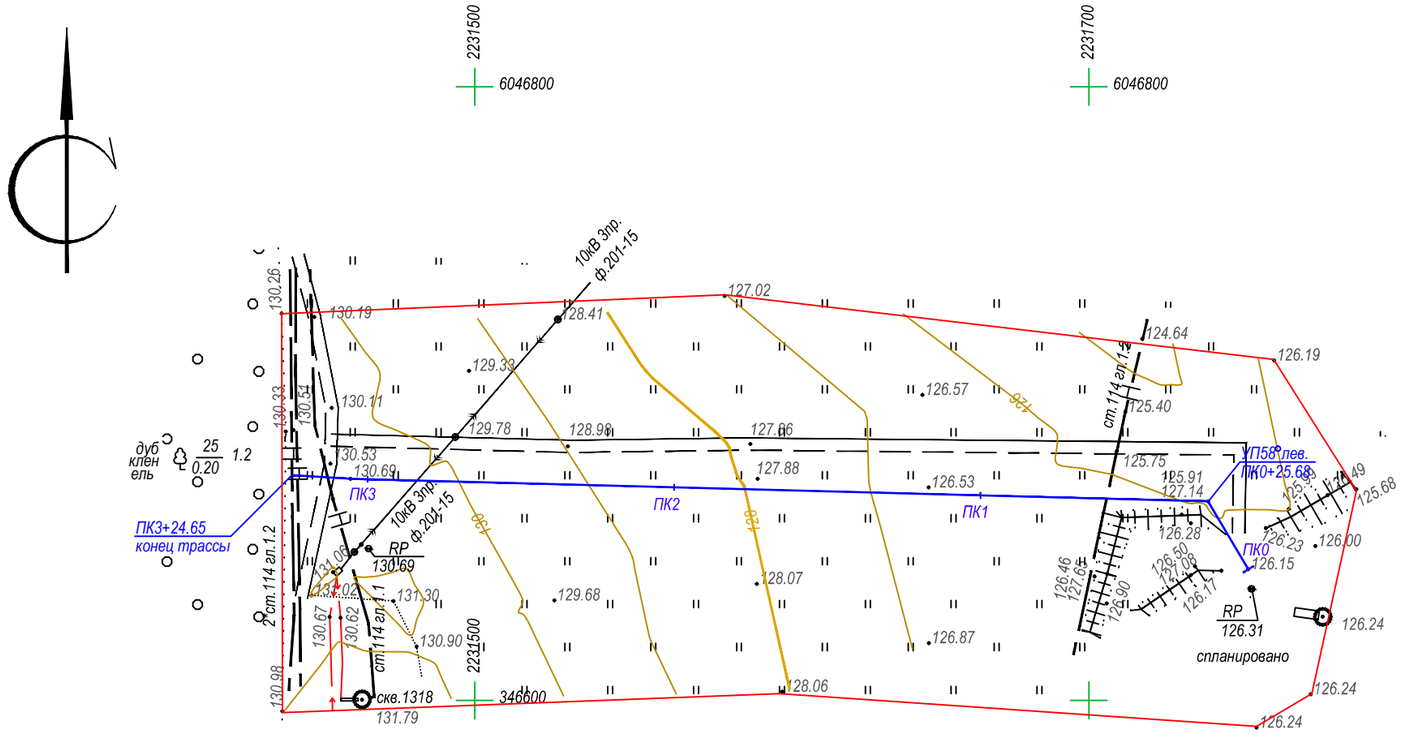

К-98448

Примечание:

1. *Система координат МСК-Татнефть*
2. *Система высот- Балтийская 1977 г.*
3. *Высота сечения рельефа 1 м.*
4. *Топографический план составлен по материалам съемки, выполненной в августе 2024 года.*
5. *Метод проведения съемки: спутниковый.*
6. *Площадь топографической съемки 4,30 га*
7. *Граница топографической съемки* _____
8. *Продольный профиль трассы см.13902-ИГДИ-Г.5 лист 4*

						13902-ИГДИ-Г.4		
						Обустройство Нурлатского нефтяного месторождения. НГДУ "Нурлатнефть". 2024 год.		
Изм.	Кол.уч.	Лист	Nдок.	Подп.	Дата			
Разработал		Аксенов			15.09.24	Графические приложения	Стадия: П	Лист: 4 / Листов: 7
Проверил		Михайлов			15.09.24			
ГИП		Князькин			15.09.24	Инженерно-топографический план Нефтегазосборный трубопровод от площадки развития К-98448 до врезки в сущ. н/п от скв.№1818 Масштаб 1:2000	ООО "ИК "РЕГИОН ПРОЕКТ"	

Формат А3

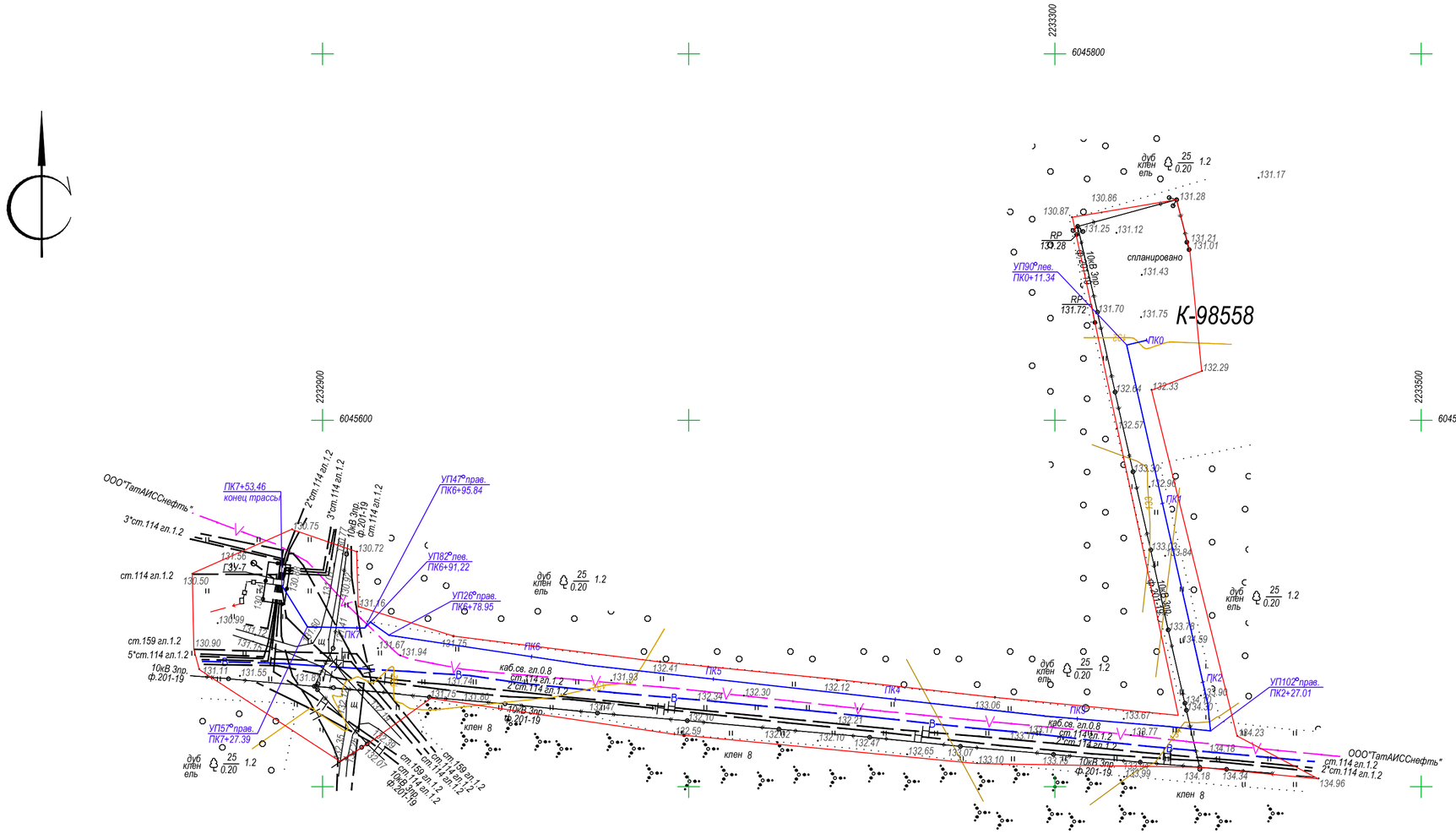

Примечание:

1. *Система координат МСК-Татнефть*
2. *Система высот- Балтийская 1977 г.*
3. *Высота сечения рельефа 1 м.*
4. *Топографический план составлен по материалам съемки, выполненной в августе 2024 года.*
5. *Метод проведения съемки: спутниковый.*
6. *Площадь топографической съемки 3,59 га*
7. *Граница топографической съемки*
8. *Продольный профиль трассы см.13902-ИГДИ-Г5 лист 5*

Изм.	Кол.уч.	Лист	N док.	Подп.	Дата	13902-ИГДИ-Г.4			
						Обустройство Нурлатского нефтяного месторождения. НГДУ "Нурлатнефть". 2024 год.			
Разработал		Аксенов			15.09.24	Графические приложения	Стадия	Лист	Листов
Проверил		Михайлов			15.09.24		П	5	7
ГИП		Князькин			15.09.24	Инженерно-топографический план Нефтегазосборный трубопровод от площадки развития К-98558 до ГЗУ-7 Масштаб 1:2000	ООО "ИК "РЕГИОН ПРОЕКТ"		

Формат А2

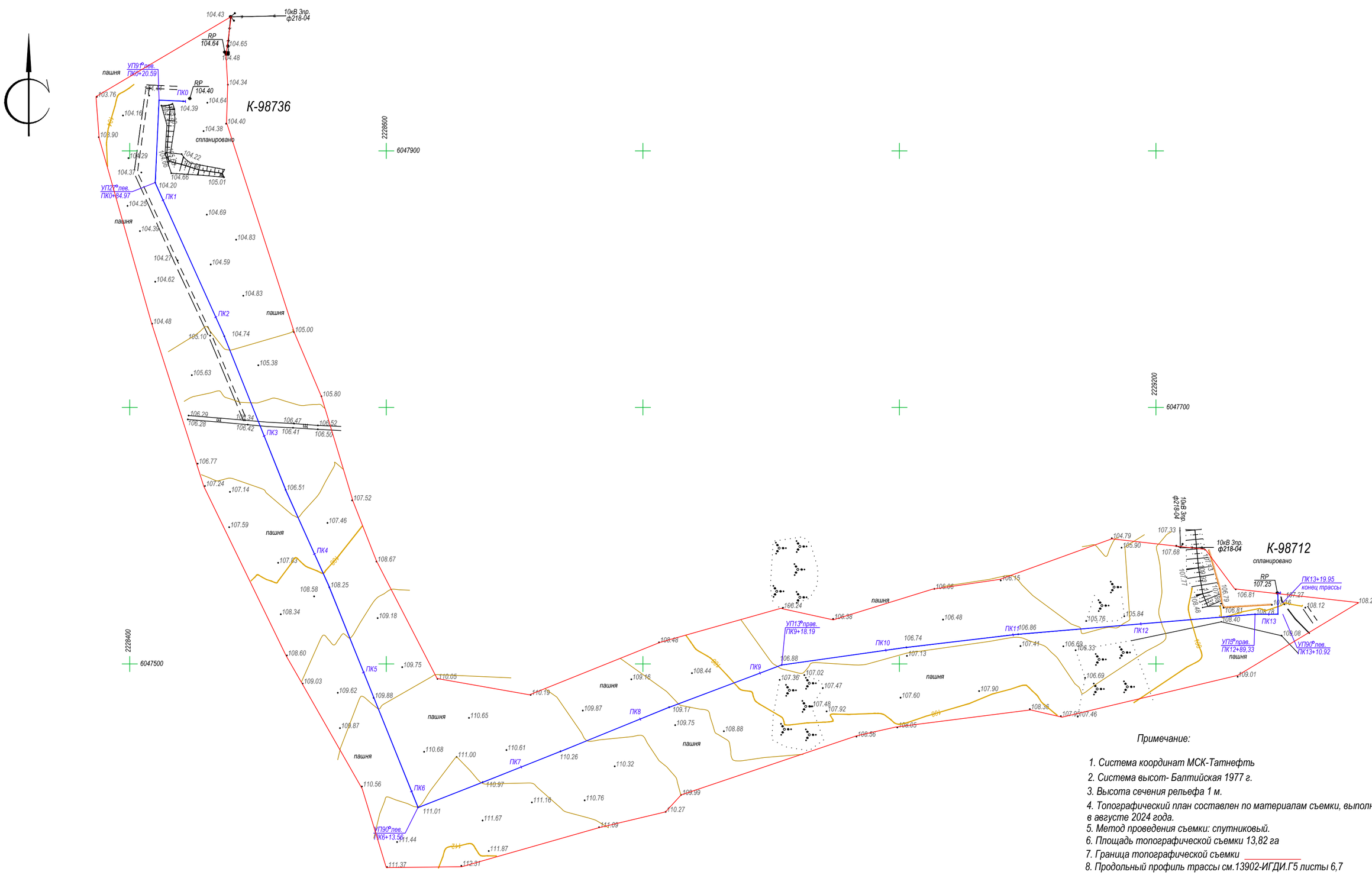

Примечание:

1. *Система координат МСК-Татнефть*
2. *Система высот- Балтийская 1977 г.*
3. *Высота сечения рельефа 1 м.*
4. *Топографический план составлен по материалам съемки, выполненной в августе 2024 года.*
5. *Метод проведения съемки: спутниковый.*
6. *Площадь топографической съемки 13,82 га*
7. *Граница топографической съемки _____*
8. *Продольный профиль трассы см.13902-ИГДИ.Г5 листы 6,7*

						13902-ИГДИ-Г.4		
						Обустройство Нурлатского нефтяного месторождения. НГДУ "Нурлатнефть". 2024 год.		
Изм.	Кол.уч.	Лист	Nдок.	Подп.	Дата			
Разработал		Аксенов			15.09.24	Графические приложения	Стадия: П	Лист: 6 / Листов: 7
Проверил		Михайлов			15.09.24			
ГИП		Князькин			15.09.24	Инженерно-топографический план Нефтегазосборный трубопровод от площадки развития К-98736 до проектного БГ-98712 Масштаб 1:2000	ООО "ИК "РЕГИОН ПРОЕКТ"	

Формат А2

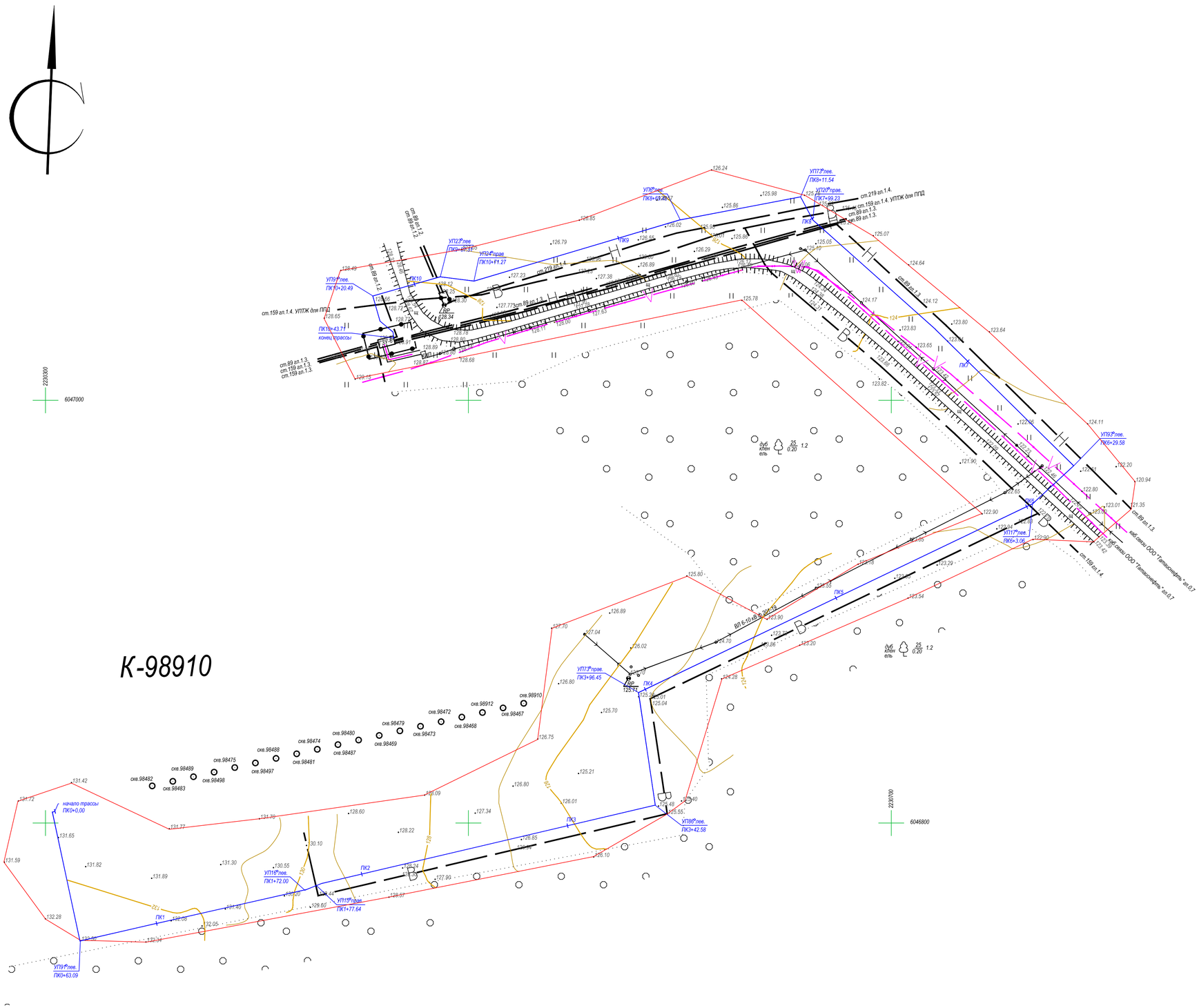

Примечание:

1. *Система координат МСК-Татнефть*
2. *Система высот- Балтийская 1977 г.*
3. *Высота сечения рельефа 1 м.*
4. *Топографический план составлен по материалам съемки, выполненной в августе 2024 года.*
5. *Метод проведения съемки: спутниковый.*
6. *Площадь топографической съемки 4,95 га*
7. *Граница топографической съемки*
8. *Продольный профиль трассы см.13902-ИГДИ-Г5 листы 8,9,10*

						13902-ИГДИ-Г.4	
						Обустройство Нурлатского нефтяного месторождения. НГДУ "Нурлатнефть". 2024 год.	
Изм.	Кол.уч.	Лист	№док.	Подп.	Дата		
Разработал		Аксенов			15.09.24	Графические приложения	Стадия: П; Лист: 7; Листов: 7
Проверил		Михайлов			15.09.24		
ГИП		Князькин			15.09.24	Инженерно-топографический план Нефтегазосборный трубопровод от площадки развития К-98910 до ГЗУ-6 Масштаб 1:2000	ООО "ИК "РЕГИОН ПРОЕКТ"

Формат А1

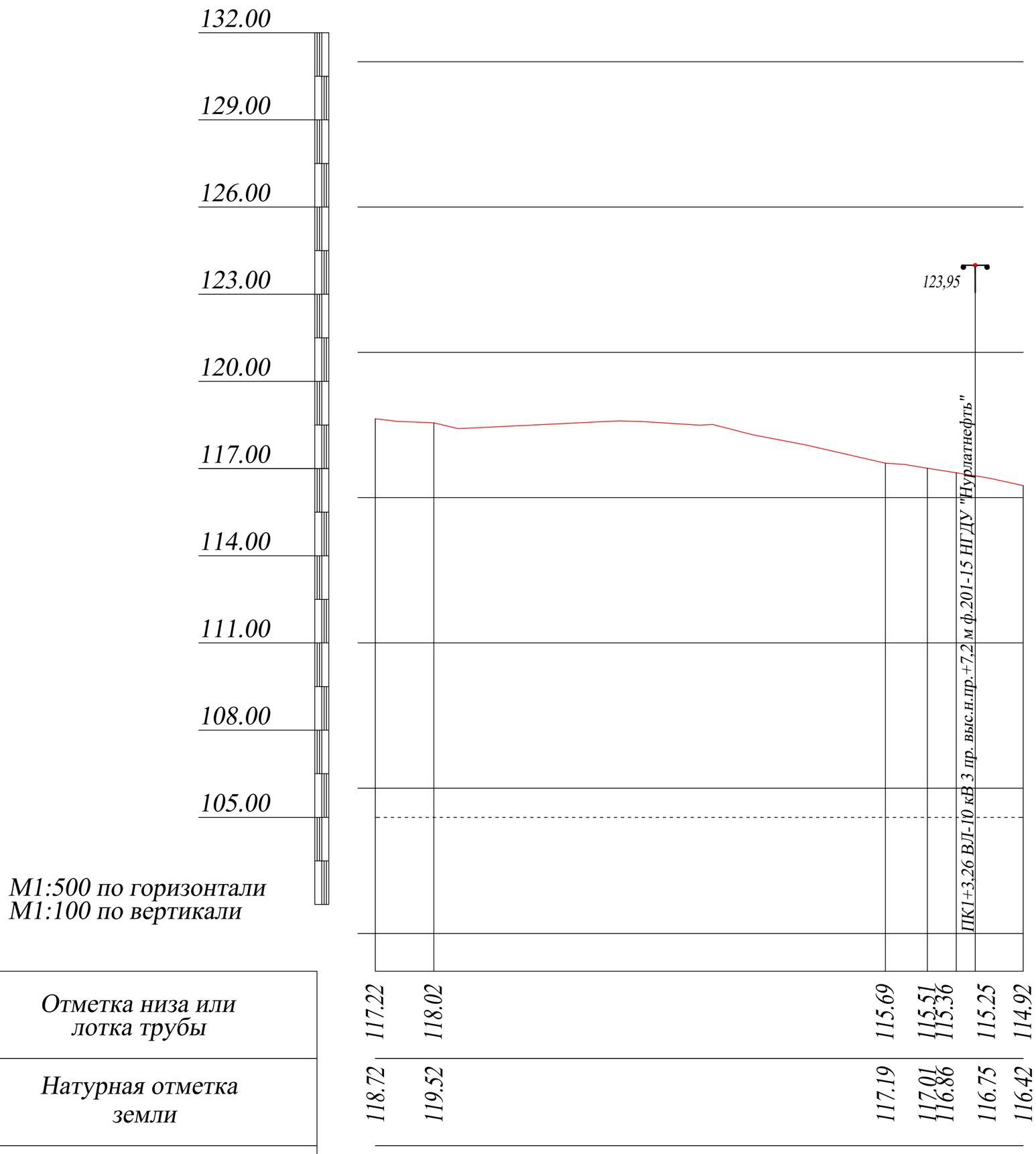

М1:500 по горизонтали
М1:100 по вертикали

| | | |

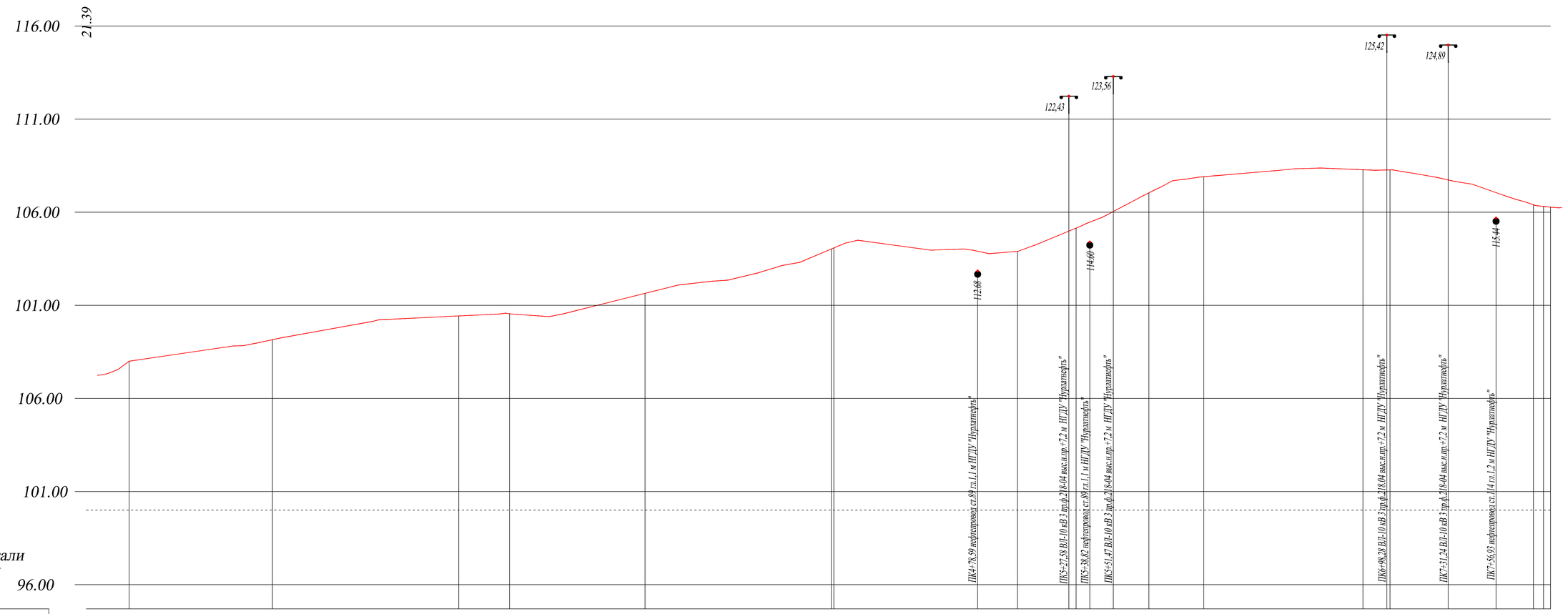

М1:1000 по горизонтали
М1:100 по вертикали

Отметка низа или лотка трубы	
Натурная отметка земли	107.25 107.35 108.45 109.28 110.46 110.77 111.79 114.28 114.34 113.78 114.11 115.23 115.41 115.70 116.36 117.33 117.96 118.26 118.22 118.20 117.69 116.84 116.30 116.25 116.25
Проектная отметка земли	
Обозначение трубы и тип изоляции	Труба СПТ D- 147,7 мм
Основание	Естественное
Уклон / Длина	0.00 / 786.16
Расстояние, м	5.84 17.20 76.95 100.00 27.29 72.71 100.00 1.40 77.19 21.39 27.58 3.88 7.36 12.65 19.06 29.49 85.48 12.80 1.72 31.24 25.69 20.07 5.41 3.75
Элементы плана, пикеты, углы поворота	ПК0 ПК1 ПК2 ПК3 ПК4 ПК5 ПК6 ПК7 L-17,20 м L-378,35 м L-130,04 м УП47° прав L-114,97 м L-5,41 м A-60° L-3,75 м УП20° лев УП8° лев УП57° лев L-39,07 м УП61° лев УП93° лев L-91,45 м УП78° лев УП12° лев A-172° L-5,84 м

						13902-ИГДИ.ГС	
						"Обустройство Нурлатского нефтяного месторождения. НГДУ "Нурлатнефть". 2024 год."	
Изм.	Кол.уч.	Лист	№док.	Подп.	Дата		
Разработал		Скабелькова			09.24	Графическая часть	Стадия: П; Лист: ; Листов: 1
Проверил		Михайлов			09.24		
ГИП		Князькин			09.24	Продольный профиль трассы НГС ТП от площадки размещения К-98712 до БГ-9816 (ПК0+00-ПК7+86,16) Мг 1:1000, Мв 1:100	ООО "НК "Регион Проект"

Формат 989*759 мм

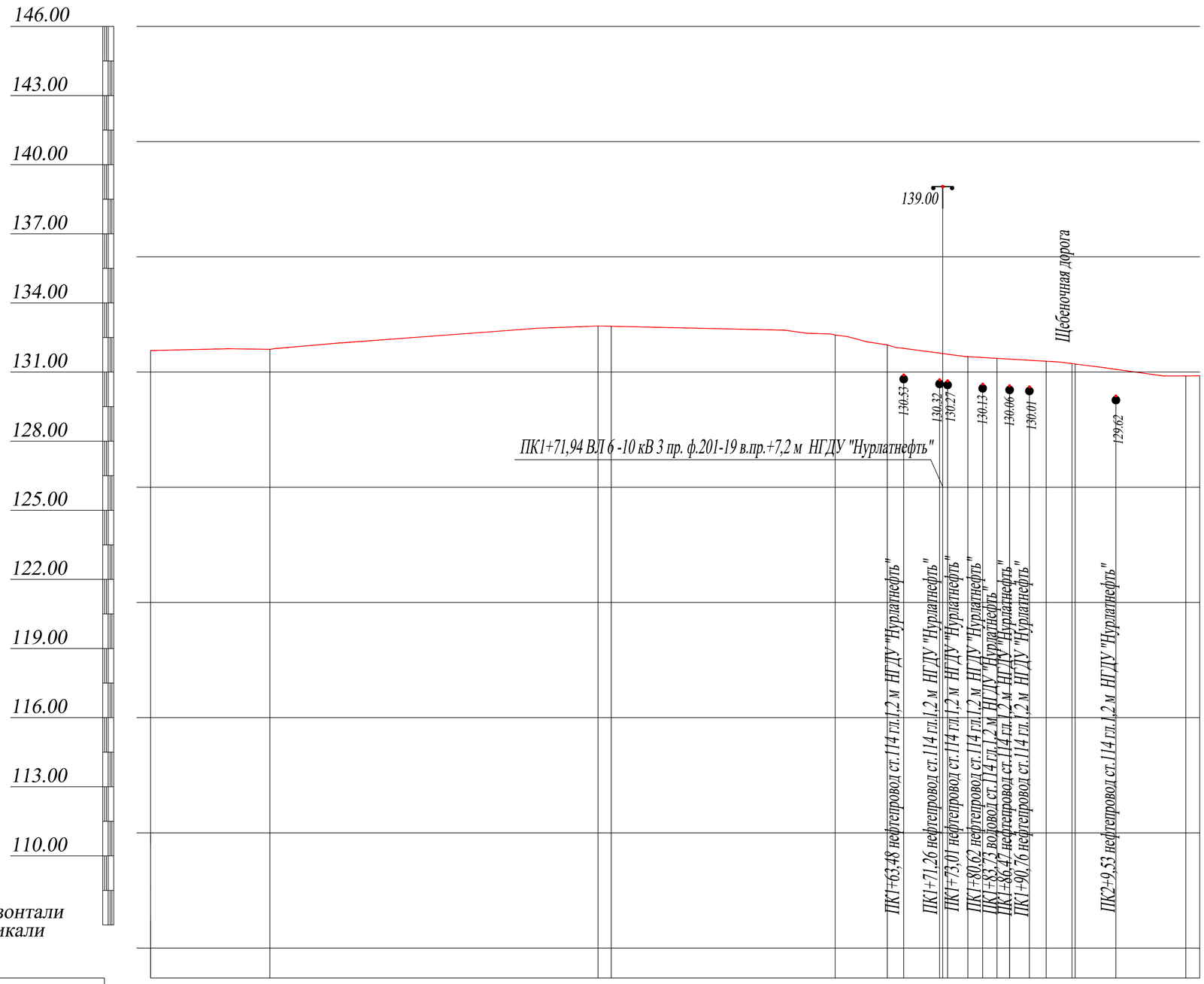

М1:500 по горизонтали
М1:100 по вертикали

| | | |

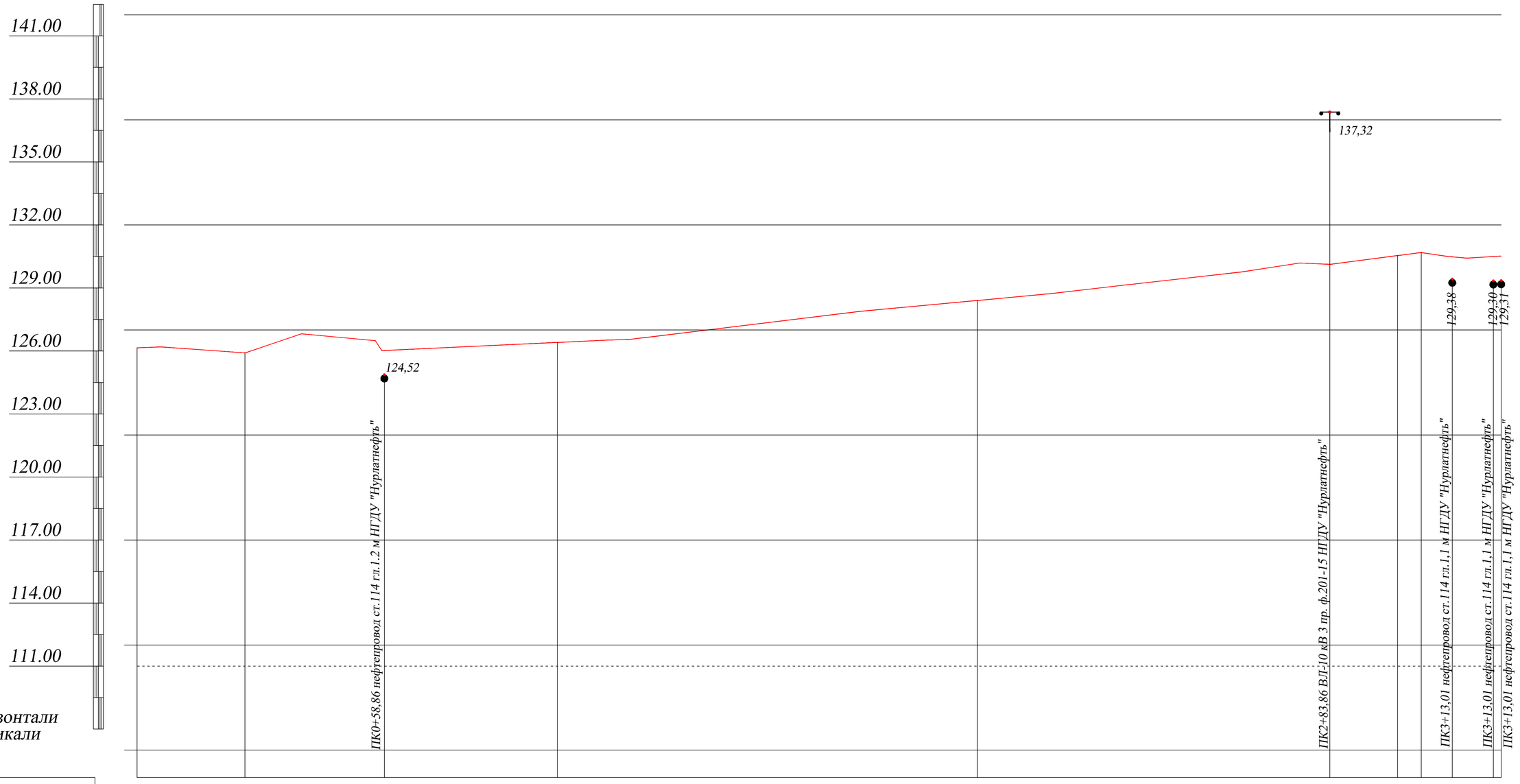

Отметка низа или лотка трубы	124.65	124.41	124.52	124.91	126.91	128.62	129.04	129.19	128.98	129.00	129.01
Натурная отметка земли	126.15	125.91	126.02	126.41	128.41	130.12	130.54	130.69	130.48	130.50	130.51
Проектная отметка земли											
Обозначение трубы и тип изоляции	Труба СПТ d-82,45 мм										
Основание	Естественное										
Уклон / Длина	0.00 / 324.65										
Расстояние, м	25.68	33.18	41.14	100.00	83.86	16.14	5.62	7.38	9.78	1.86	
Элементы плана, пикеты, углы поворота	ПК0			ПК1		ПК2			ПК3		
	А-329° L-25,68 м	УП58° лев			А-94° L-298,97 м						

Примечание:
Инженерно-топографический план трассы см.13902-ИГДИ-Г4 лист 4

						13902-ИГДИ.Г5			
						Обустройство Нурлатского нефтяного месторождения. НГДУ "Нурлатнефть". 2024 год.			
Изм.	Кол.уч	Лист	№док	Подп.	Дата				
Разработал		Скабелькова			09.24	Графическая часть	Стадия	Лист	Листов
Проверил		Михайлов			09.24		П	4	10
ГИП		Князькин			09.24	Продольный профиль трассы НГС ТП от площадки развития К-98448 до врезки в сущ.нефтепровод от скв.1818 (ПК0+00-ПК3+24,65) Мг 1:500, Мв 1:100	ООО "ИК "Регион Проект"		

Формат 841*759 мм

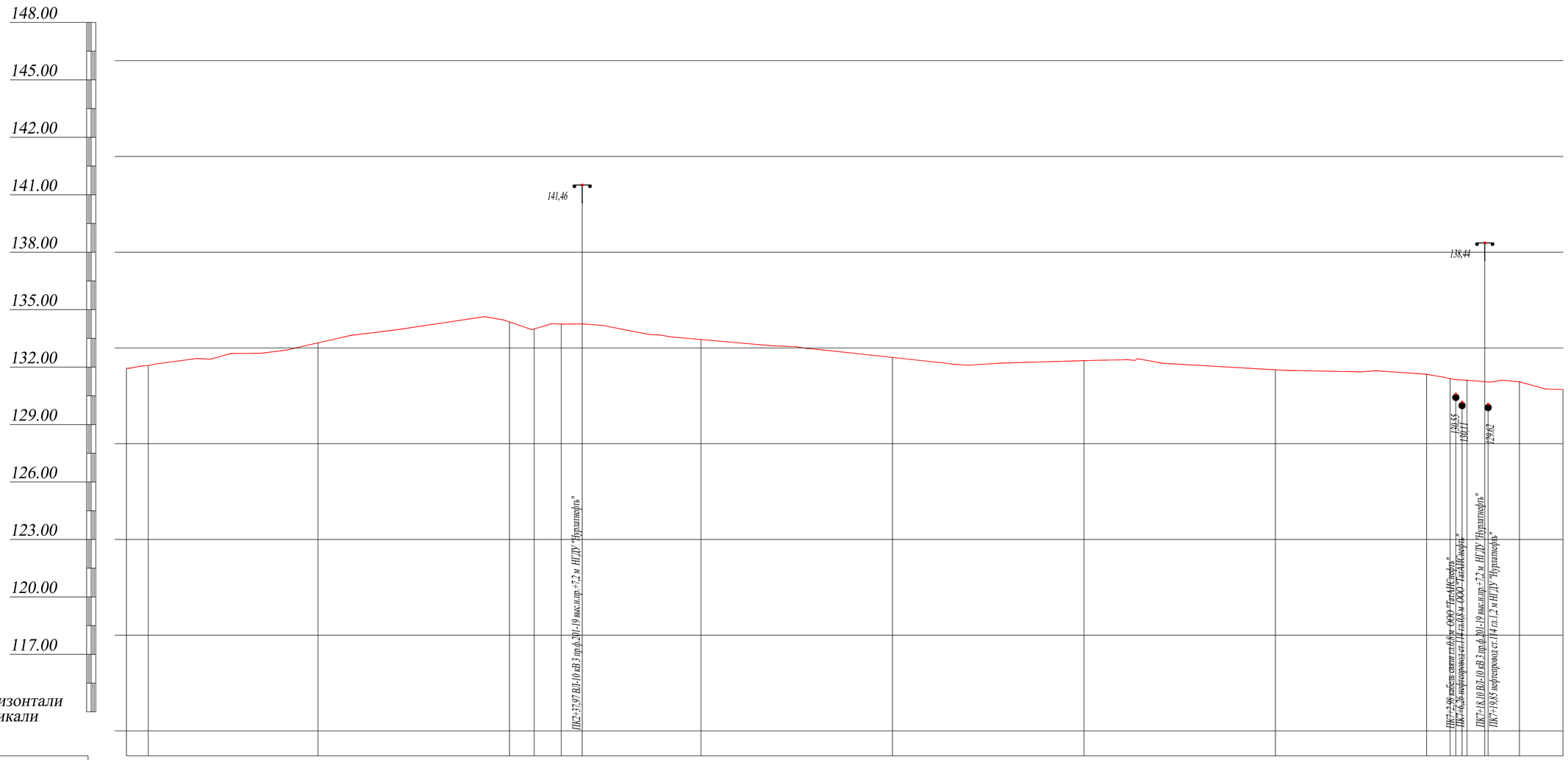

M1:1000 по горизонтали
M1:100 по вертикали

| | | |

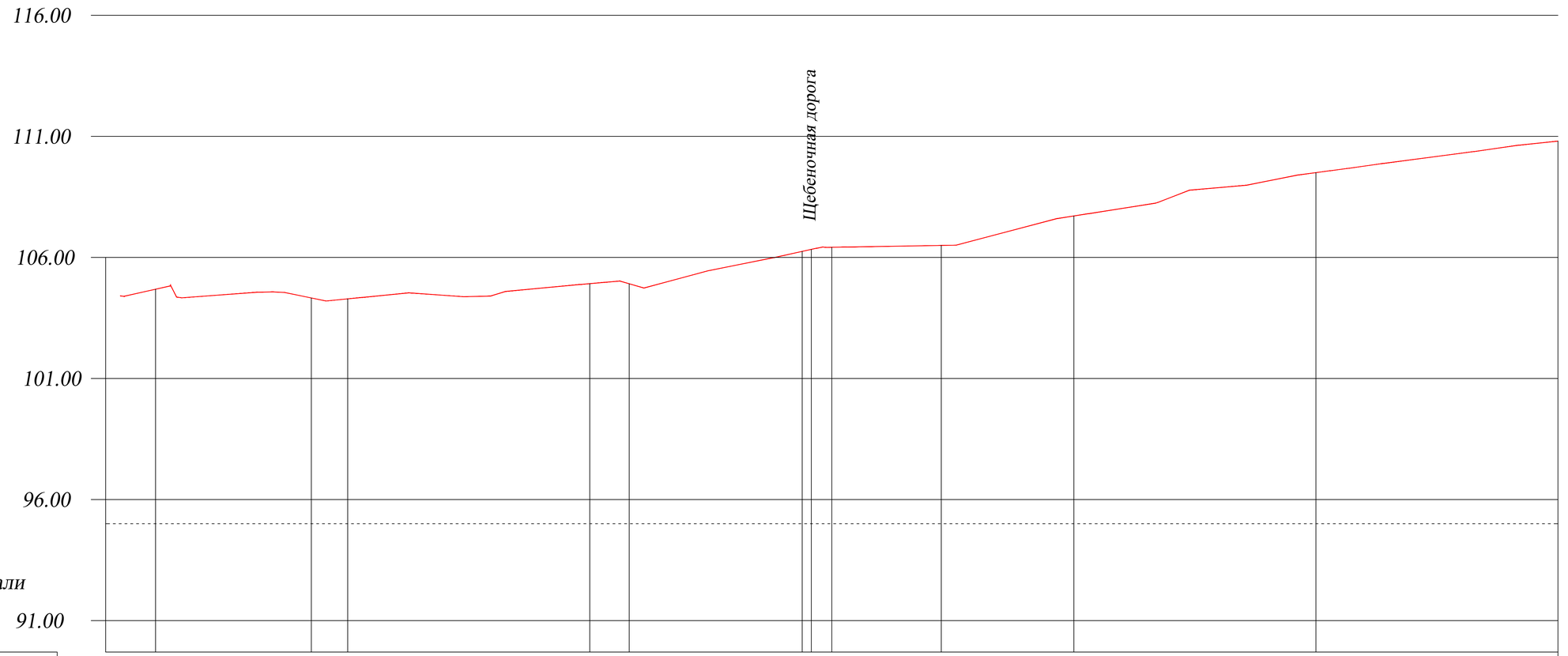

М1:1000 по горизонтали
М1:100 по вертикали

| | | |

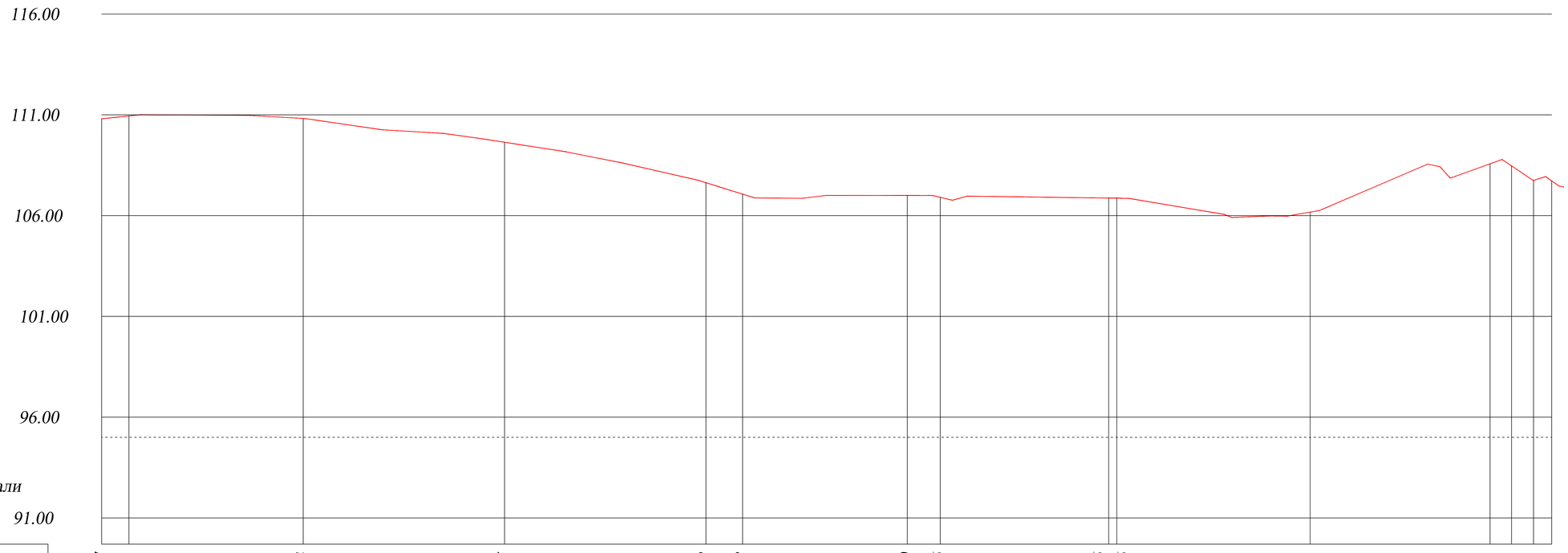

М1:1000 по горизонтали
М1:100 по вертикали

| | | |

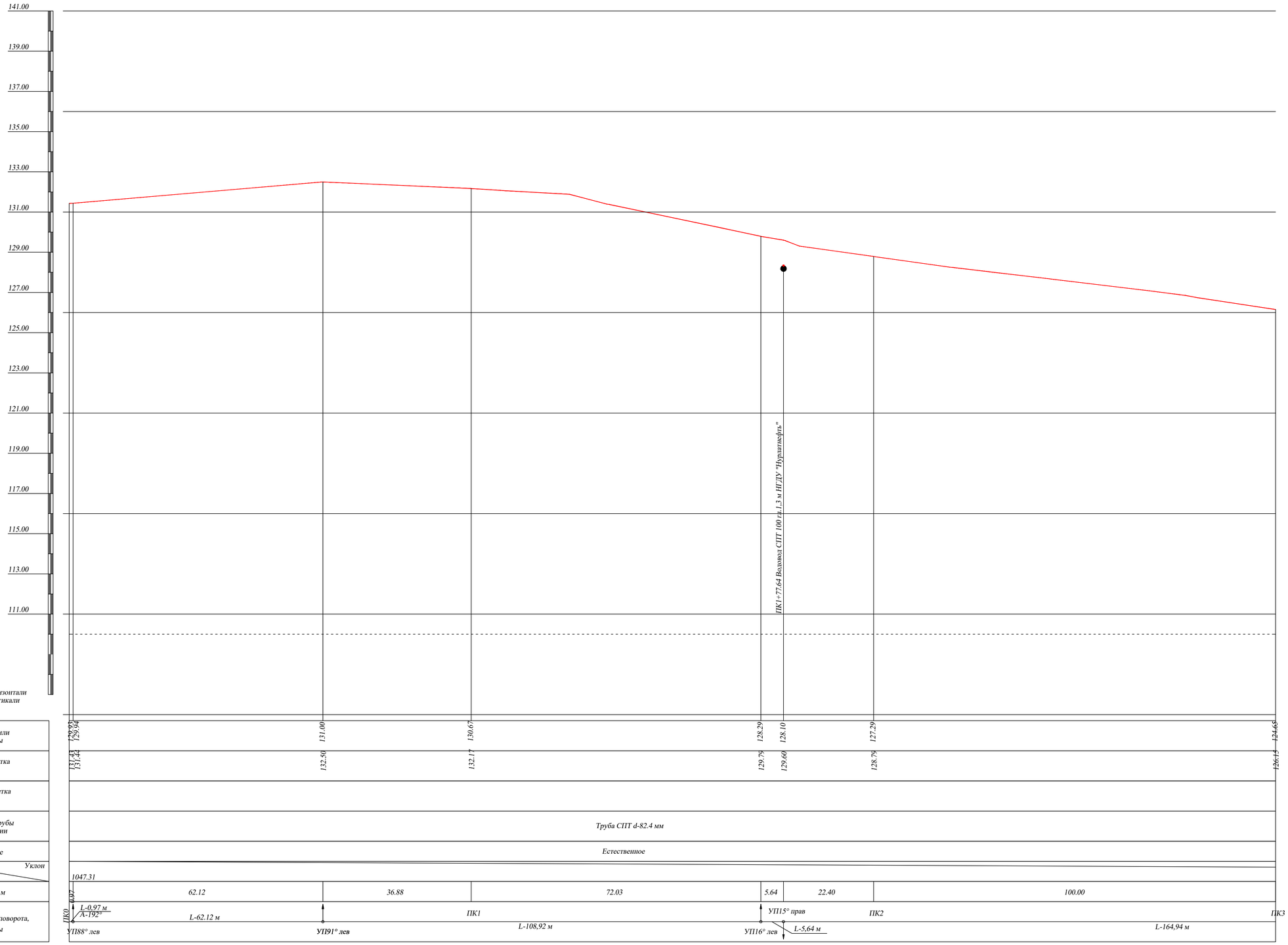

Примечание:
Инженерно-топографический пан трассы см.13902-ИГДИ-Г4 лист 7

						13902-ИГДИ.Г5	
						"Обустройство Нурлатского нефтяного месторождения. НГДУ "Нурлатнефть". 2024 год."	
Изм.	Кол.уч.	Лист	№док.	Подп.	Дата		
Разработал		Скабелькова			09.24	Графическая часть	Стадия: П; Лист: 8; Листов: 10
Проверил		Михайлов			09.24		
ГИП		Князькин			09.24	Продольный профиль трассы НГС ТП от площадки развития К-98910 до ГЗУ-6 (ПК0+00-ПК3+00) Мг 1:500, Мв 1:100	ООО "ИК "Регион Проект"

Формат А1

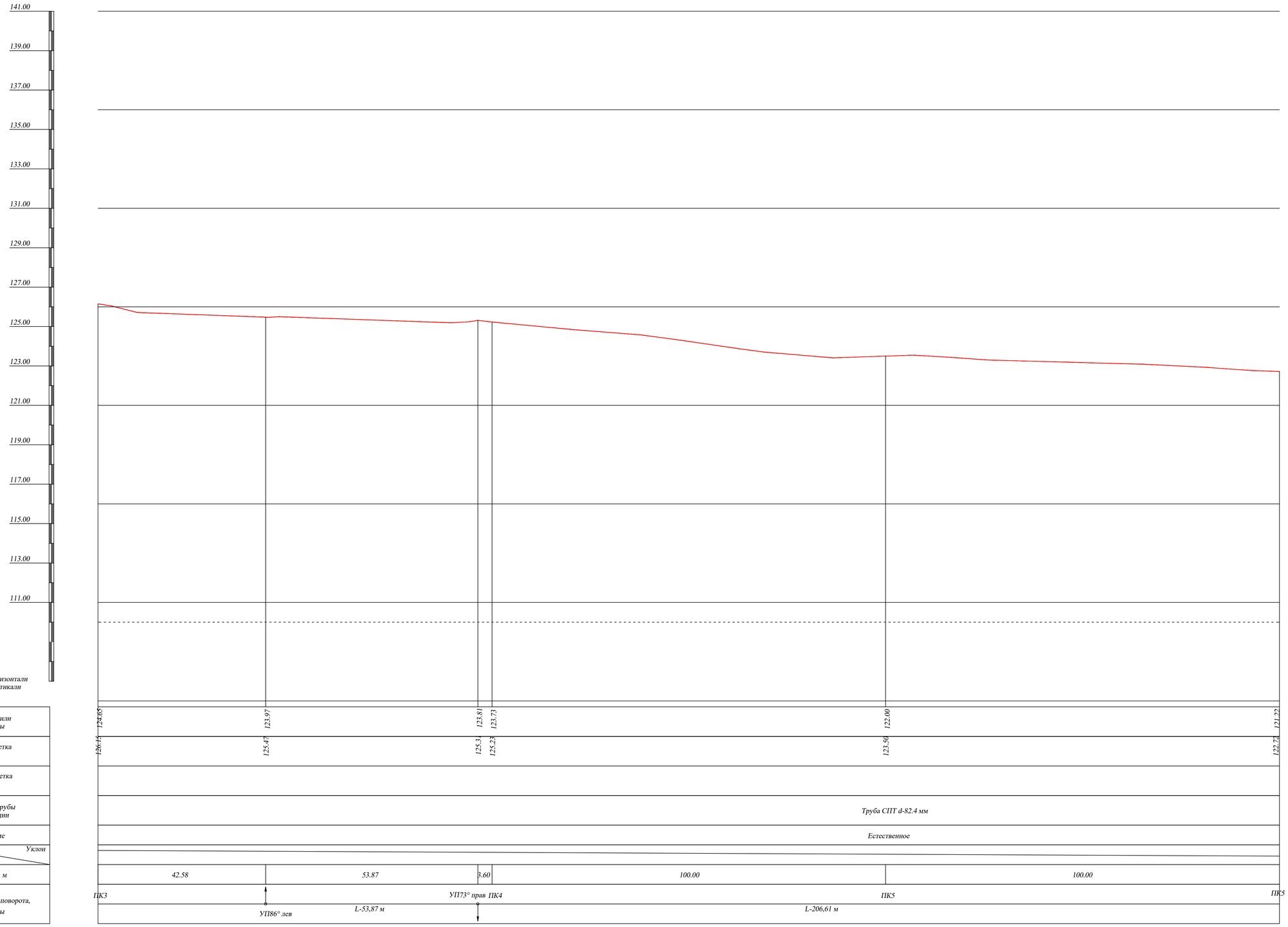

М1:500 по горизонтали
М1:100 по вертикали

Отметка низа или лотка трубы	126.15	124.65	123.97	123.81	123.73	122.00	121.22
Натурная отметка земли		125.47		125.3	125.22	123.50	122.74
Проектная отметка земли							
Обозначение трубы и тип изоляции	Труба СПТ d-82.4 мм						
Основание	Естественное						
Уклон / Длина							
Расстояние, м		42.58	53.87	3.60	100.00	100.00	
Пикеты, углы поворота, элементы трассы	ПК3		УП86° лев	ПК4	УП73° прав	ПК5	ПК5
			L-53,87 м		L-206,61 м		

Примечание:
Инженерно-топографический пан трассы см.13902-ИГДИ-Г4 лист 7

							13902-ИГДИ.Г5	
							Обустройство Нурлатского нефтяного месторождения. НГДУ "Нурлатнефть". 2024 год.	
Изм.	Кол.уч.	Лист	№док.	Подп.	Дата			
Разработал		Скабелькова			09.24		Графическая часть	Стадия: П; Лист: 9; Листов: 10
Проверил		Михайлов			09.24			
ГИП		Киязькин			09.24		Продольный профиль трассы НГС ТП от площадки развития К-98910 до ГЗУ-6 (ПК0+00-ПК3+00) Мг 1:500, Мв 1:100	ООО "ИК "Регион Проект"

Формат А1

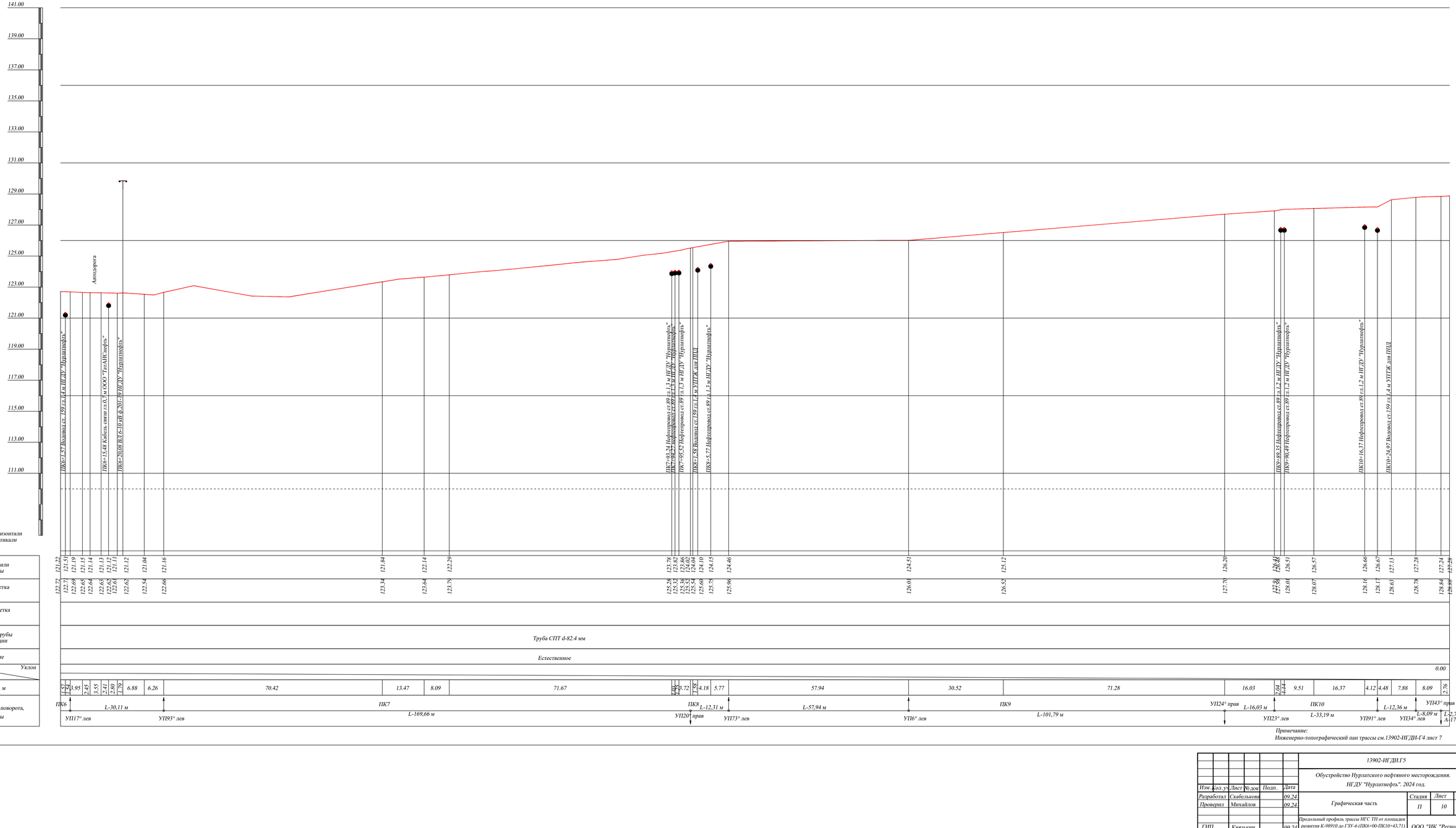

Примечание:
Инженерно-топографический план трассы см.13902-ИГДИ-ГЧ лист 7

						13902-ИГДИ.ГЗ	
						Обустройство Нурлатского нефтяного месторождения. НГДУ "Нурлатнефть". 2024 год.	
Изм.	Кол. уч.	Лист	№ док.	Подп.	Дата		
Разработал		Скабелькова			09.24	Графическая часть	Стадия: П; Лист: 10; Листов: 10
Проверил		Михайлов			09.24		
ГИП		Князькин			09.24	Продольный профиль трассы НГС ТП от площадки развития К-98910 до ГЗУ-6 (ПК6+00-ПК10+43,71) Мг 1:500, Мв 1:100	ООО "ИК "Регион Проект"

Формат 1026*594 мм

Абрис временного геодезического пункта Рп1 на площадке проектирования НГС ТП от площадки развития К-98023 до ГЗУ-7

Тип знака Уголок металлический. Масштаб произвольный.

Схема расположения пункта	Описание положения
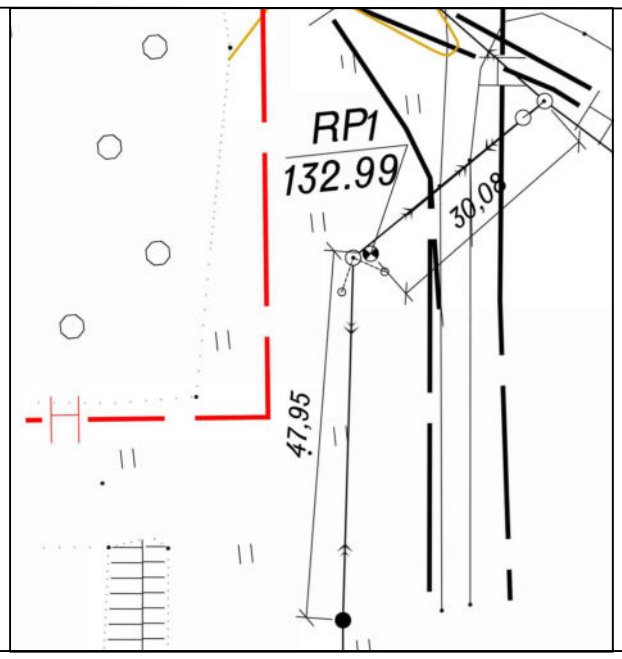	Пункт временного закрепления РП1 находится в 30,08 м юго-западнее от угловой опоры ВЛ-10 кВ ф.201-19 и в 47,95 м севернее от отпайки лево опоры ВЛ-10 кВ ф.201-19. 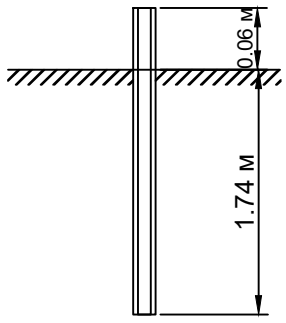

Абрис временного геодезического пункта Рп 2 на площадке проектирования НГС ТП от площадки развития К-98448 до врезки в сущ.н/п от скв.1818

Тип знака Уголок металлический. Масштаб произвольный.

Схема расположения пункта	Описание положения
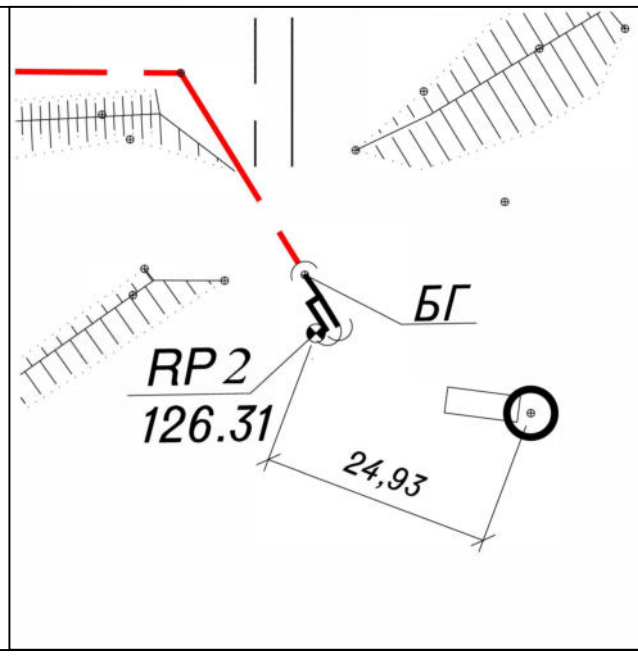	Пункт временного закрепления РП2 находится возле БГ на площадке развития К-98448 в 24,93 м от скв.98448. 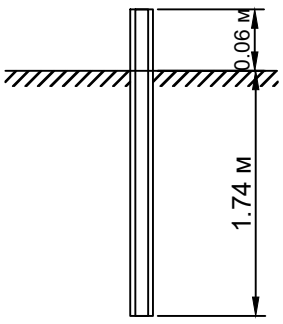

Абрис временного геодезического пункта Рп 3 на площадке проектирования НГС ТП от площадки развития К-98448 до врезки в сущ.н/п от скв.1818

Тип знака Уголок металлический. Масштаб произвольный.

Схема расположения пункта	Описание положения
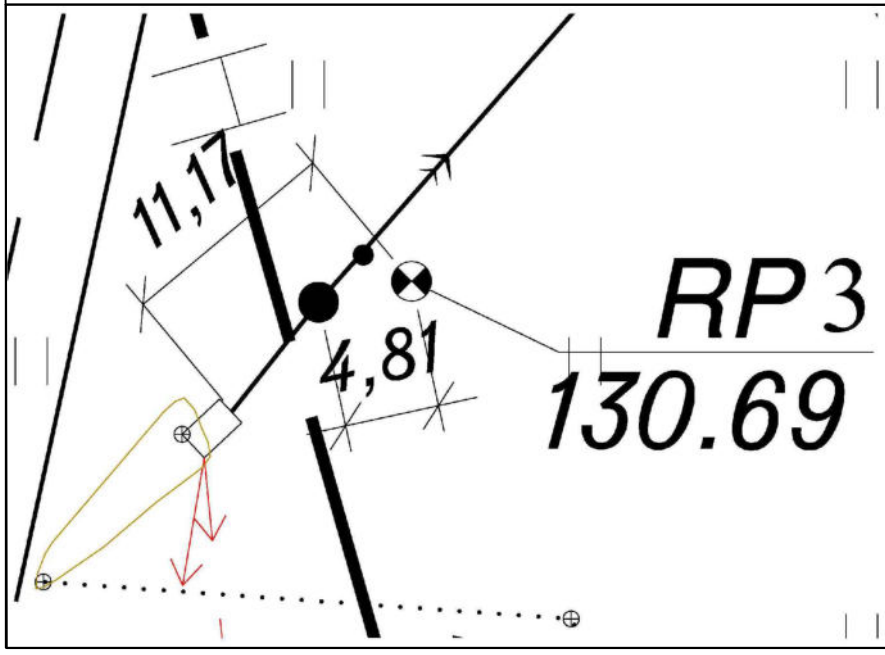	Пункт временного закрепления РП2 находится на площадке развития К-98448 в 4,81 м северо-восточнее опоры ВЛ-10 кВ ф.201-15, в 11,17 м северо-восточнее КТП. 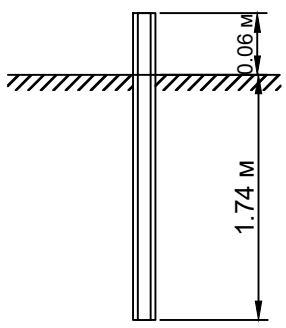

Согласовано

Взам. инв. N°

Подп. и дата

Инв. N° подл.

Изм.	Кол.уч.	Лист	Nдок.	Подп.	Дата
Разработал		Аксенов			15.09.24
Проверил		Михайлов			15.09.24
ГИП		Бочкарев			15.09.24

13902-ИГДИ-Г.6

"Обустройство Нурлатского нефтяного месторождения. НГДУ «Нурлатнефть». 2024 год"

Графические приложения	Стадия	Лист	Листов
	П	1	4
Кроки временных геодезических знаков Масштаб произвольный	ООО "ИК "РегионПроект"		

Формат А3

Абрис временного геодезического пункта Рп4 на площадке проектирования НГС ТП от площадки развития К-98525 до врезки в сущ.НП от скв.1046

Тип знака Уголок металлический. Масштаб произвольный.

Схема расположения пункта	Описание положения
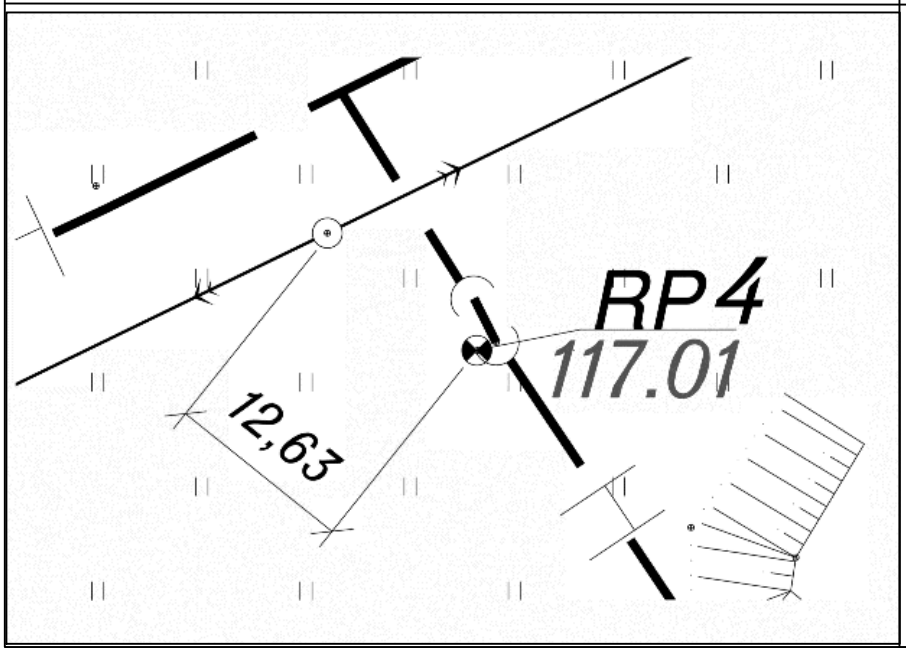	Пункт временного закрепления РП4 находится возле выхода нефтепровода в наземное пространство, в 12,63 м юго-западнее опоры ВЛ 10 кВ ф.2180-04. 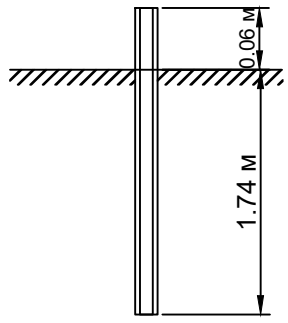

Абрис временного геодезического пункта Рп 5 на площадке проектирования НГС ТП от площадки развития К-98558 до ГЗУ-7

Тип знака Уголок металлический. Масштаб произвольный.

Схема расположения пункта	Описание положения
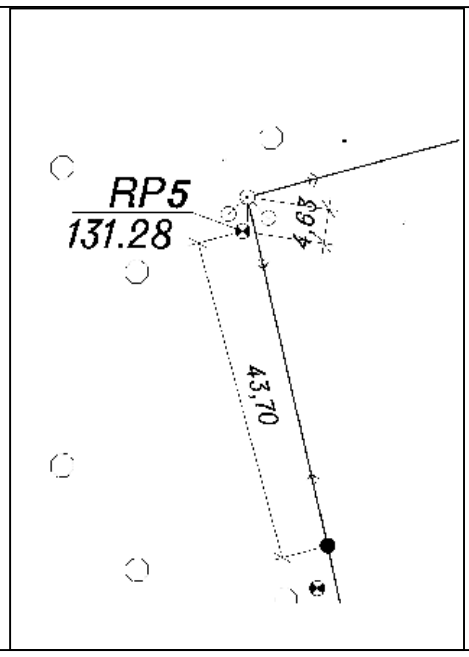	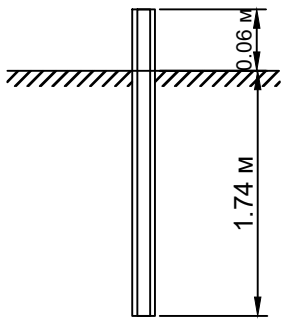

Абрис временного геодезического пункта Рп 6 на площадке проектирования НГС ТП от площадки развития К-98558 до ГЗУ-7

Тип знака Уголок металлический. Масштаб произвольный.

Схема расположения пункта	Описание положения
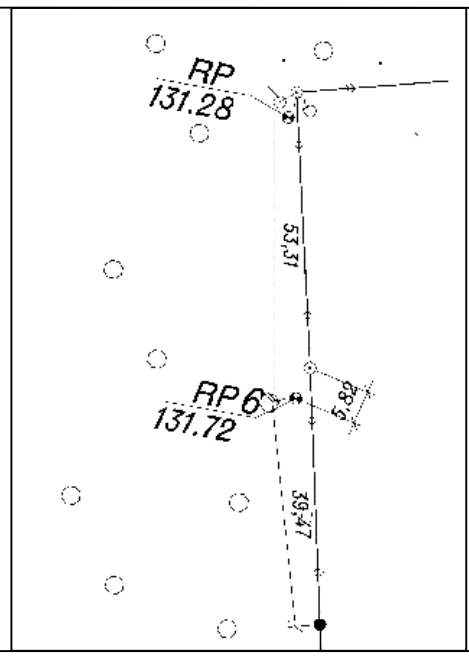	Пункт временного закрепления РП6 находится в 5,82 м юго-восточнее от первой опоры после поворота ВЛ, в 55,31 м южнее поворотной опоры ВЛ 10 кВ ф.201-19, в 39,47 м севернее второй опоры после поворота лево ВЛ 10 кВ ф.201-19. 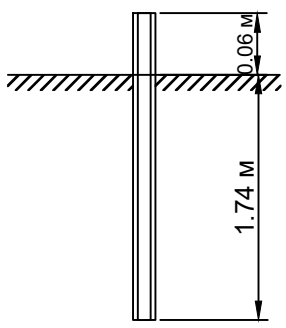

Согласовано

Взам. инв. N°

Подп. и дата

Инв. N° подл.

Изм.	Кол.уч.	Лист	Nдок.	Подп.	Дата
Разработал		Аксенов			15.09.24
Проверил		Михайлов			15.09.24
ГИП		Бочкарев			15.09.24

13902-ИГДИ-Г.6

"Обустройство Нурлатского нефтяного месторождения. НГДУ «Нурлатнефть». 2024 год"

Графические приложения	Стадия	Лист	Листов
	П	2	4
Кроки временных геодезических знаков Масштаб произвольный	ООО "ИК "РегионПроект"		

Формат А3

Абрис временного геодезического пункта Рп7 на площадке проектирования НГС ТП от площадки развития К-98712 до БГ-9816

Тип знака Уголок металлический. Масштаб произвольный.

Схема расположения пункта	Описание положения
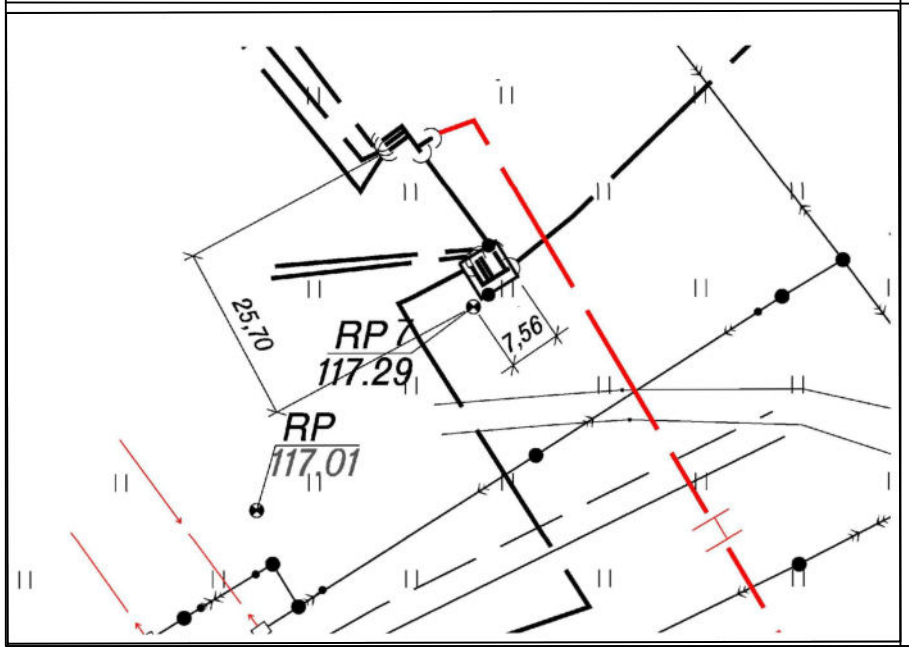	Пункт временного закрепления РП7 находится возле БГ-9820, в 25,70 м юго-восточнее от БГ-9816, в 7,56 от угла ограждения БГ-9820. 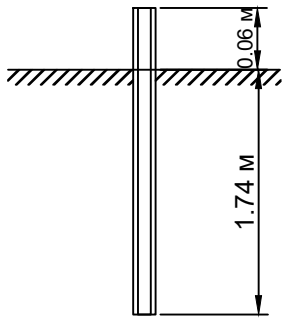

Абрис временного геодезического пункта Рп8 на площадке проектирования НГС ТП от площадки развития К-98712 до БГ-9816

Тип знака Уголок металлический. Масштаб произвольный.

Схема расположения пункта	Описание положения
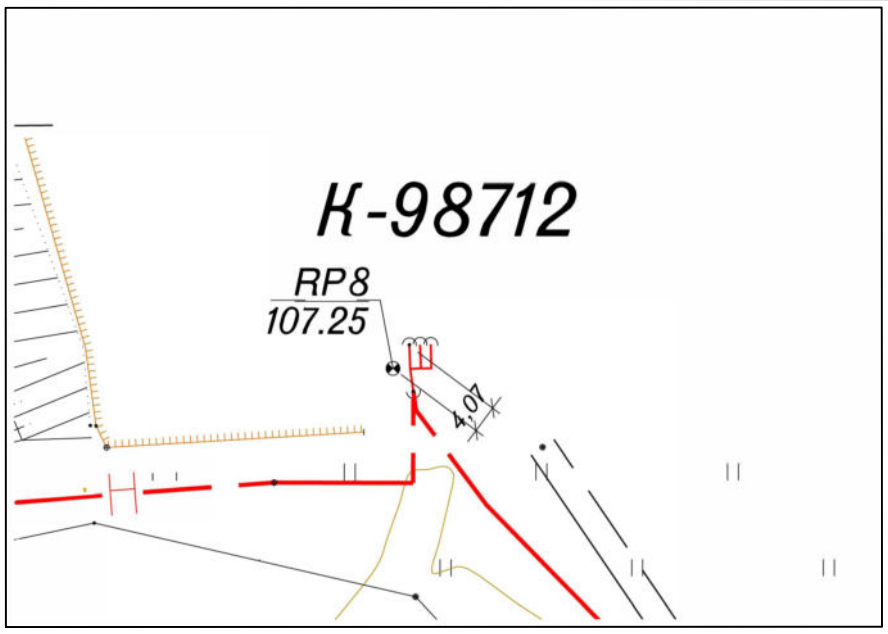	Пункт временного закрепления РП8 находится возле БГ на площадке развития К-98712 в 4,07 м юго-западнее. 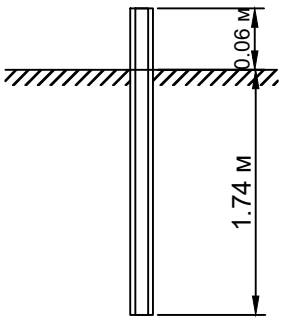

Абрис временного геодезического пункта Рп10 на площадке проектирования НГС ТП от площадки развития К-98736 до проектного БГ-98712

Тип знака Уголок металлический. Масштаб произвольный.

Схема расположения пункта	Описание положения
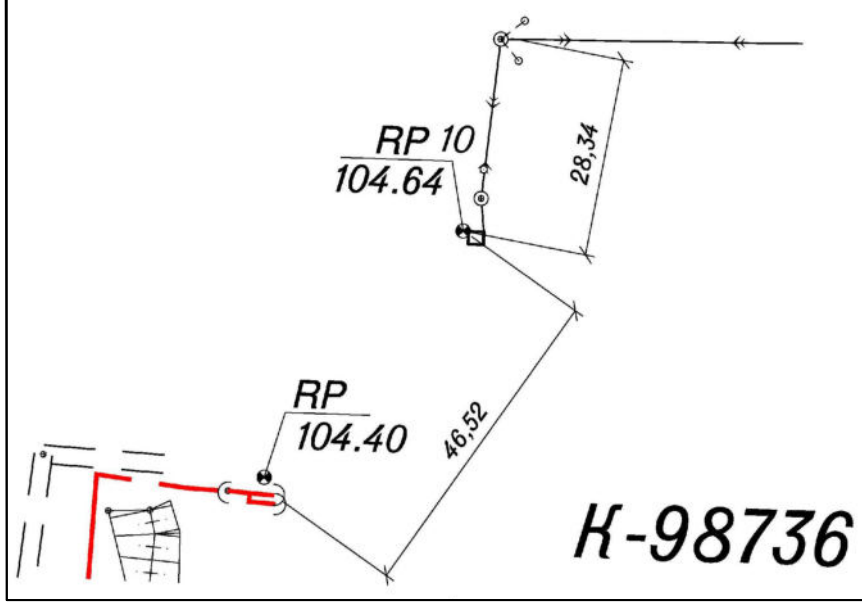	Пункт временного закрепления РП10 находится на площадке развития К-98736 в 28,34 м южнее поворотной опоры ВЛ-10 кВ ф.218-04, в 46,52 м северо-восточнее БГ. 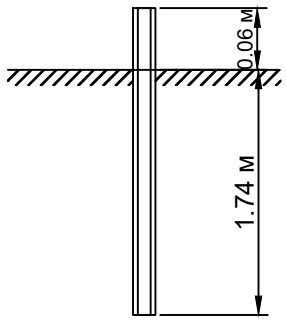

Согласовано

Взам. инв. N°

Подп. и дата

Инв. N° подл.

Изм.	Кол.уч.	Лист	Nдок.	Подп.	Дата	13902-ИГДИ-Г.6		
						"Обустройство Нурлатского нефтяного месторождения. НГДУ «Нурлатнефть». 2024 год"		
Разработал		Аксенов			15.09.24	Графические приложения	Стадия: П	Лист: 3 / Листов: 4
Проверил		Михайлов			15.09.24			
ГИП		Бочкарев			15.09.24	Кроки временных геодезических знаков Масштаб произвольный	ООО "ИК "РегионПроект"	

Формат А3

Абрис временного геодезического пункта Рп12 на площадке проектирования НГС ТП от площадки развития К-98910 до ГЗУ-6

Тип знака Уголок металлический. Масштаб произвольный.

Схема расположения пункта	Описание положения
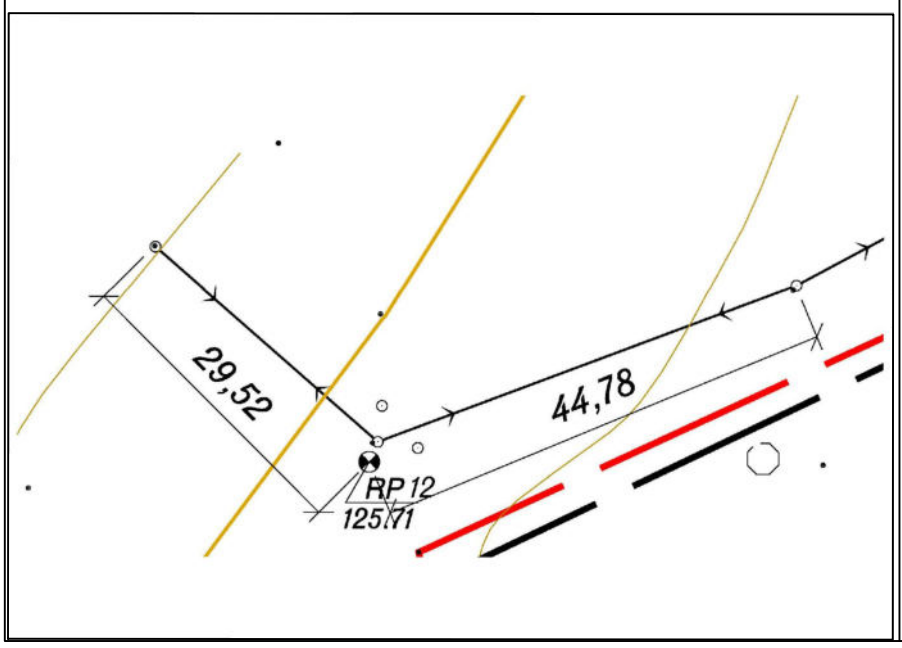	Пункт временного закрепления РП12 находится возле поворота ВЛ 6-10 кВ ф.201-19, в 29,52 м северо-западнее поротной опоры ВЛ 6-10 кВ ф.201-19, и в 44,78 м северо-восточнее опоры ВЛ-6-10кВ ф.201-19 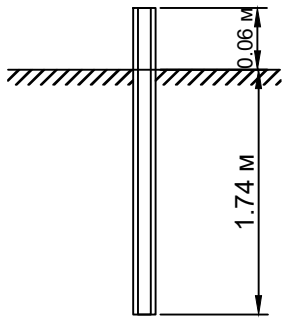

Абрис временного геодезического пункта Рп13 на площадке проектирования НГС ТП от площадки развития К-98910 до ГЗУ-6

Тип знака Уголок металлический. Масштаб произвольный.

Схема расположения пункта	Описание положения
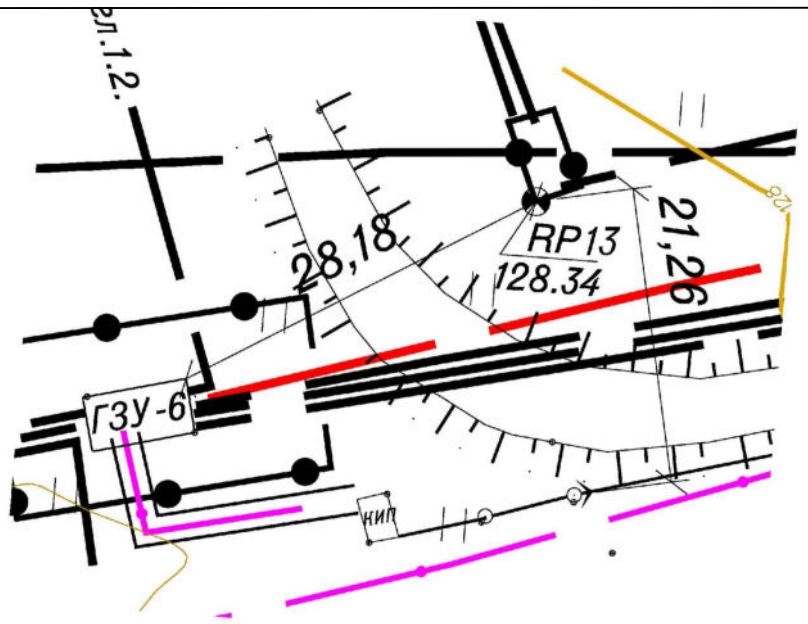	Пункт временного закрепления РП13 находится на углу возле БГ в 28,18 м северо-восточнее ГЗУ-6, в 21,26 м от опоры ВЛ 6-10 кВ ф.201-19 . 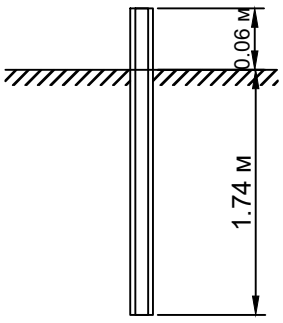

Согласовано

Взам. инв. N°

Подп. и дата

Инв. N° подл.

Изм.	Кол.уч.	Лист	Nдок.	Подп.	Дата	13902-ИГДИ-Г.6			
						"Обустройство Нурлатского нефтяного месторождения. НГДУ «Нурлатнефть». 2024 год"			
Разработал		Аксенов			15.09.24	Графические приложения	Стадия	Лист	Листов
Проверил		Михайлов			15.09.24		П	4	4
ГИП		Бочкарев			15.09.24	Кроки временных геодезических знаков Масштаб произвольный	ООО "ИК "РегионПроект"		

Формат А3

Публичное акционерное общество «Татнефть» имени В.Д. Шашина (ПАО «Татнефть» им. В.Д. Шашина)
Татарский научно-исследовательский и проектный институт нефти (ТатНИПИнефть)

Рег. № 008 от 15.02.2010 в реестре членов «Ассоциация саморегулируемая организация в области инженерных изысканий «ВолгаКамИзыскания» (Ассоциация СРО «ВКИ») – регистрационный номер в государственном реестре: СРО-И-026-02022010

Заказчик – ПАО «Татнефть» им. В.Д. Шашина

Обустройство Нурлатского нефтяного месторождения. НГДУ «Нурлатнефть». 2024 год

РЕЗУЛЬТАТЫ ИНЖЕНЕРНЫХ ИЗЫСКАНИЙ

Технический отчет
по результатам инженерно-геологических изысканий

13902-ИГИ

Том 2

Главный инженер проектов А.В. Князькин

Заместитель директора по проектированию – главный инженер Р. Р. Тайчинов

Альметьевск, 2024г.

ОБЩЕСТВО С ОГРАНИЧЕННОЙ ОТВЕТСТВЕННОСТЬЮ
«ИК «РЕГИОН ПРОЕКТ»
423464, Республика Татарстан, г. Альметьевск,
Ул. Маяковского, пом. 56
тел./факс: 8 (8553) 440327, e-mail: infopro@ikrp.ru
ИНН/КПП 1644093140/164401001, ОГРН 1181690089426

Член саморегулируемой организации Ассоциации «Инженерные изыскания в строительстве» - Общероссийского отраслевого объединения работодателей,
регистрационный номер СРО И-001-001644058900-2257

Заказчик – ПАО «Татнефть» им.В.Д.Шашина
Проектировщик- институт «ТатНИПИнефть» ПАО «Татнефть» им.В.Д.Шашина

Обустройство Нурлатского нефтяного месторождения. НГДУ «Нурлатнефть». 2024 год

адрес: Республика Татарстан, Нурлатский район

Технический отчет по результатам инженерно-геологических изысканий

13902-ИГИ

Том 2

Альметьевск, 2024г.

ОБЩЕСТВО С ОГРАНИЧЕННОЙ ОТВЕТСТВЕННОСТЬЮ
«ИК «РЕГИОН ПРОЕКТ»
423464, Республика Татарстан, г. Альметьевск,
Ул. Маяковского, пом. 56
тел./факс: 8 (8553) 440327, e-mail: infopro@ikrp.ru
ИНН/КПП 1644093140/164401001, ОГРН 1181690089426

Член саморегулируемой организации Ассоциации «Инженерные изыскания в строительстве» - Общероссийского отраслевого объединения работодателей, регистрационный номер СРО И-001-001644058900-2257

СОГЛАСОВАНО
Заместитель главного инженера
Института «ТатНИПИнефть»
ПАО «Татнефть» им.В.Д.Шашина

_____/К.Н.Абдуллин

«____» _____2024 г.

Обустройство Нурлатского нефтяного месторождения. НГДУ «Нурлатнефть». 2024 год

адрес: Республика Татарстан, Нурлатский район

Технический отчет по результатам инженерно-геологических изысканий

13902-ИГИ

Том 2

Директор Аухадеев Р.Р.

«___» _____2024 г.

Главный инженер проекта Бочкарев А.М.

«___» _____ 2024 г.

Изм.	№док.	Подп.	Дата

Альметьевск, 2024г.

Обозначение	Наименование	Примечание
13902-ИГИ-С	Состав отчетной документации по инженерным изысканиям	с.1
13902-ИГИ-СД	Содержание	с.1
13902-ИГИ-Т	Текстовая часть	с.139
13902-ИГИ-ГЧ	Графическая часть	
13902-ИГИ-ГЧ-01	Топографический план М 1:500 (Лист 1)	1 лист
13902-ИГИ-ГЧ-02	Топографический план М 1:500 (Лист 2)	1 лист
13902-ИГИ-ГЧ-03	Топографический план М 1:500 (Лист 3)	1 лист
13902-ИГИ-ГЧ-04	Топографический план М 1:500 (Лист 4)	1 лист
13902-ИГИ-ГЧ-05	Топографический план М 1:500 (Лист 5)	1 лист
13902-ИГИ-ГЧ-06	Продольный профиль трассы НГС ТП от площадки развития К-98525 до врезки в сущ.нефтепровод от скв.1046 (ПК0+00-ПК1+11,51) Мг 1:500, Мв 1:100	1 лист
13902-ИГИ-ГЧ-07	Продольный профиль трассы НГС ТП от площадки развития К-98712 до БГ-9816 (ПК0+00-ПК7+86,16) Мг 1:1000, Мв 1:100	1 лист
13902-ИГИ-ГЧ-08	Продольный профиль трассы НГС ТП от площадки развития К-98023 до ГЗУ-7 (ПК0+00-ПК2+27,43) Мг 1:500, Мв 1:100	
13902-ИГИ-ГЧ-09	Продольный профиль трассы НГС ТП от площадки развития К-98448 до врезки в сущ.нефтепровод от скв.1818 (ПК0+00-ПК3+24,65) Мг 1:500, Мв 1:100	
13902-ИГИ-ГЧ-10	Продольный профиль трассы НГС ТП от площадки развития К-98558 до ГЗУ-7 (ПК0+00-ПК7+50,15) Мг 1:1000, Мв 1:100	

Согласовано

Инв. №подл. | Подп. и дата | Инв. №подл.

Изм.	Кол.уч	Лист	№ док.	Подп.	Дата
Разработал		Рогов А.В			10.24

13902-ИГИ-С

Содержание тома

Стадия	Лист	Листов
П Р		1

ООО «ИК «Регион Проект»

13902-ИГИ-ГЧ-11	Продольный профиль трассы НГС ТП от площадки развития К-98736 до проектного БГ-98712 (ПК0+00-ПК6,00) Мг 1:1000, Мв 1:100	
13902-ИГИ-ГЧ-12	Продольный профиль трассы НГС ТП от площадки развития К-98736 до проектного БГ-98712 (ПК6+00-ПК13+10,92) Мг 1:1000, Мв 1:100	
13902-ИГИ-ГЧ-13	Продольный профиль трассы НГС ТП от площадки развития К-98910 до ГЗУ-6 (ПК0+00-ПК3+00) Мг 1:500, Мв 1:100	
13902-ИГИ-ГЧ-14	Продольный профиль трассы НГС ТП от площадки развития К-98910 до ГЗУ-6 (ПК0+00-ПК3+00) Мг 1:500, Мв 1:100	
13902-ИГИ-ГЧ-15	Продольный профиль трассы НГС ТП от площадки развития К-98910 до ГЗУ-6 (ПК6+00-ПК10+43,71) Мг 1:500, Мв 1:100	
13902-ИГИ-ГЧ-16	Условные обозначения	1 лист

Согласовано

Инв. № подл.

Подп. и дата

Инв. № подл.

Изм.	Кол.уч	Лист	№ док.	Подп.	Дата
Разработал		Рогов А.В			10.24

13902-ИГИ-С

Содержание тома

Стадия	Лист	Листов
П Р		1

ООО «ИК «Регион Проект»

Формат А4

Номер тома	Обозначение	Наименование	Примечание
Том 1	13902-ИГДИ	**Технический отчет по результатам инженерно-геодезическим изысканиям**	ООО «ИК «Регион Проект»
Том 2	13902-ИГИ	**Технический отчет по результатам инженерно-геологическим изысканиям**	ООО «ИК «Регион Проект»

Согласовано

Инв. № подл.

Подп. и дата

Инв. № подл.

Изм.	Кол.уч	Лист	№ док.	Подп.	Дата
Разработал		Рогов А.В.			10.24

13902-ИГИ-СД

Состав отчетной документации по изысканиям

Стадия	Лист	Листов
ПД	1	1

ООО «ИК «Регион Проект»

Формат А4

СОДЕРЖАНИЕ

1. Общая часть 4
1.1 Введение 4
1.2 Краткое описание района работ 6
2. Изученность инженерно-геологических условий 7
3. Физико-географические и техногенные условия 8
3.1 Климатические условия 8
3.2 Геоморфологические условия. 10
3.3 Гидрографические условия. 10
3.4 Геологическое строение 10
3.5 Тектоническое строение 10
3.6 Гидрогеологические условия 11
3.7 Характеристика опасных геологических явлений и процессов 12
4. Методика выполнения работ 13
4.2 Полевые работы 13
4.2.1 Рекогносцировочное инженерно-геологическое обследование проектируемых объектов 13
4.2.2 Буровые работы и отбор проб грунта 14
4.2.3 Штамп-опыт 14
4.3 Лабораторные работы 15
4.4 Камеральные работы 15
5. Инженерно-геологические условия участка изысканий 17
5.1 Инженерно-геологические условия участка изысканий 17
5.1.1 Инженерно-геологические условия нефтегазосборного трубопровод от площадки развития К-98736 до проектного БГ-98712 ПК0 ПК13+19.95 17
5.1.2 Инженерно-геологические условия нефтегазосборного трубопровод от площадки развития К-98712 до БГ-9816 ПК0 ПК7+86.16 18
5.1.3 Инженерно-геологические условия нефтегазосборного трубопровод от площадки развития К-98525 до врезки в существующий нефтепровод от скважины №1046ПК0 ПК1+11.51 18
5.1.4 Инженерно-геологические условия нефтегазосборного трубопровод от площадки развития К-98910 до ГЗУ-6 ПК0 ПК1+11.51 18
5.1.5 Инженерно-геологические условия нефтегазосборного трубопровод от площадки развития К-98448 до врезки в существующий нефтепровод от скважины №1818 ПК0 ПК3+24.69 19
5.1.6 Инженерно-геологические условия нефтегазосборного трубопровод от площадки развития К-98448 до врезки в существующий нефтепровод от скважины К-98023 до ГЗУ-7 ПК0 ПК2+27.75 19
5.1.7 Инженерно-геологические условия нефтегазосборного трубопровод от площадки развития К-98558 до ГЗУ-7 ПК0 ПК7+50.15 20
6. Свойства грунтов 22
6.1 Опытные работы 24
6.1.1 Испытание штамп-опытами 24

Взам. инв. №

Подпись и дата

Инв. № подл.

Изм.	Кол.уч	Лист	№докум.	Подпись	Дата

13902-ИГИ-01

ГИП	Бочкарев А.М		
Разработал	Рогов А.В.		

Обустройство Нурлатского нефтяного месторождения. НГДУ «Нурлатнефть». 2024 год»

Стадия	Лист	Листов
ПД		

ООО «ИК «Регион Проект»

6.2 Специфические грунты 24
7. Заключение 26
8. Список используемых материалов 29
Приложение А Техническое задание 30
Приложение Б Программа работ 34
Приложение В Аттестат аккредитации 47
Приложение Г Выписка из реестра СРО 67
Приложение Д Результаты химического анализа грунтов 69
Приложение Е Результаты определения физико-механических свойств грунта 71
Приложение Ж Протокол лабораторных испытаний грунта 75
Приложение И Результаты испытаний грунта штамп-опытами 89
Приложение К Каталог координат и высот геологических выработок 93
Приложение Л Акты сдачи-приёмки работ 94
Приложение М Результаты химического анализа воды 96

1. Общая часть

1.1 Введение

Инженерно-геологические изыскания, на стадии проектная документация, на объекте: «Обустройство Нурлатского нефтяного месторождения. НГДУ «Нурлатнефть». 2024 год», расположенный по адресу: Республика Татарстан, Нурлатский район, Андреевское сельское поселение.

выполнены ООО «ИК «Регион Проект» на основании:

– заказ наряд № 13902;

– технического задания на производство инженерно-геологических изысканий;

Вид строительства – новое строительство.

Уровень ответственности сооружений – I (повышенный).

Стадия проектирования – проектная документация.

Отчет включает в себя копии документов, необходимых для производства инженерно-геологических работ, такие, как:

– выписка из реестра членов СРО о допуске к работам по выполнению инженерных изысканий, которые оказывают влияние на безопасность объектов капитального строительства (приложение. А);

– свидетельство об аккредитации №ИЛ-00021-2024 аккредитованной испытательной лаборатории ООО «Геопарт» (приложение Б).

Период выполнения:

- полевых работ: 06-26 сентября 2024г.

- лабораторных работ 10-30 сентября 2027 г.

- камеральных работ 30 сентября – 10 октября 2024 г.

В разработке тома 2 по инженерным изысканиям принимали участие:

полевые работы – иженер-геолог Масев.Г.Р;

лабораторные работы – зав. лабораторией Хальфутдинова А.Р.;

камеральная обработка материалов (лабораторных, полевых, написание отчета) инженер-геолог Рогов А.В., начальник отдела инженерных изысканий Ломоносов А.К.

В объем работ по инженерным изысканиям входят следующие объекты и сооружения (приложение А):

№ п/п	Линейное сооружение	Точги подключения примыкания	Протяженность,м	Предполагаемая глубина заложения, м	Материал труб кабеля /сталь, асбоцемент, керамика, чугун, алюминиевая или свинцовая оболочка/	Сечениетруб, мм	Тип основа ния (на опорах, сваях, в грунте, т.е. естественное)
1	Нефтегазосборный трубопровод от площадки развития К-98525до врезки в существующий нефтепровод от скважины №1046	врезки в существу ющий нефтепро -вод от скважины №1046	140	1,5	СПТ	82, 4	подземная

2	Нефтегазосборный трубопроводот площадки развития К-98712 до БГ-9816	БГ-9816	770	1,5	СПТ	147,7	подземная
3	Нефтегазосборный трубопроводот площадки развития К-98023 до ГЗУ-7	ГЗУ-7	240	1,5	СПТ	82,4	подземная
4	Нефтегазосборный трубопроводот площадки развития К-98448 до врезки в существующий нефтепровод от скважины №1818	врезки в существующий нефтепро-вод от скважины №1818	320	1,5	СПТ	82,4	подземная
5	Нефтегазосборный трубопроводот площадки развития К-98558 до ГЗУ-7	ГЗУ-7	660	1,5	СПТ	82,4	подземная
6	Нефтегазосборный трубопровод от площадки развития К-98736до проектного БГ-98712	Проектного БГ-98712	1110	1,5	СПТ	82,4	подземная
7	Нефтегазосборный трубопроводот площадки развития К-98910 до ГЗУ-6	ГЗУ-6	940	1,5	СПТ	82,4	подземная

Целью работ является изучение инженерно-геологических условий участка работ и прогноз возможных изменений этих условий в результате взаимодействия с проектируемыми объектами с целью получения необходимых и достаточных материалов для принятия обоснованных проектных решений.

Основными задачами работ являются:

- изучение инженерно-геологических и гидрогеологических условий участков размещения проектируемых объектов;
- исследования физико-механических и агрессивных свойств грунтов;
- выявление геологических явлений и процессов, неблагоприятно влияющих на эксплуатацию объектов;
- выпуск отчета по результатам выполненных инженерно-геологических изысканий по данному объекту.

Для осуществления поставленных задач на исследуемой территории планируется выполнение комплексных инженерно-геологических изысканий включающие:

- сбор, анализ и обработку материалов изысканий прошлых лет;
- рекогносцировочное обследование местности;
- проходку горных выработок и опробование;
- полевые исследования грунтов;
- лабораторные исследования грунтов;

• камеральную обработку полученных материалов и составление технического отчета.

Система координат: система координат кадастрового учета (МСК-56)

Система высот Балтийская 1977 г.

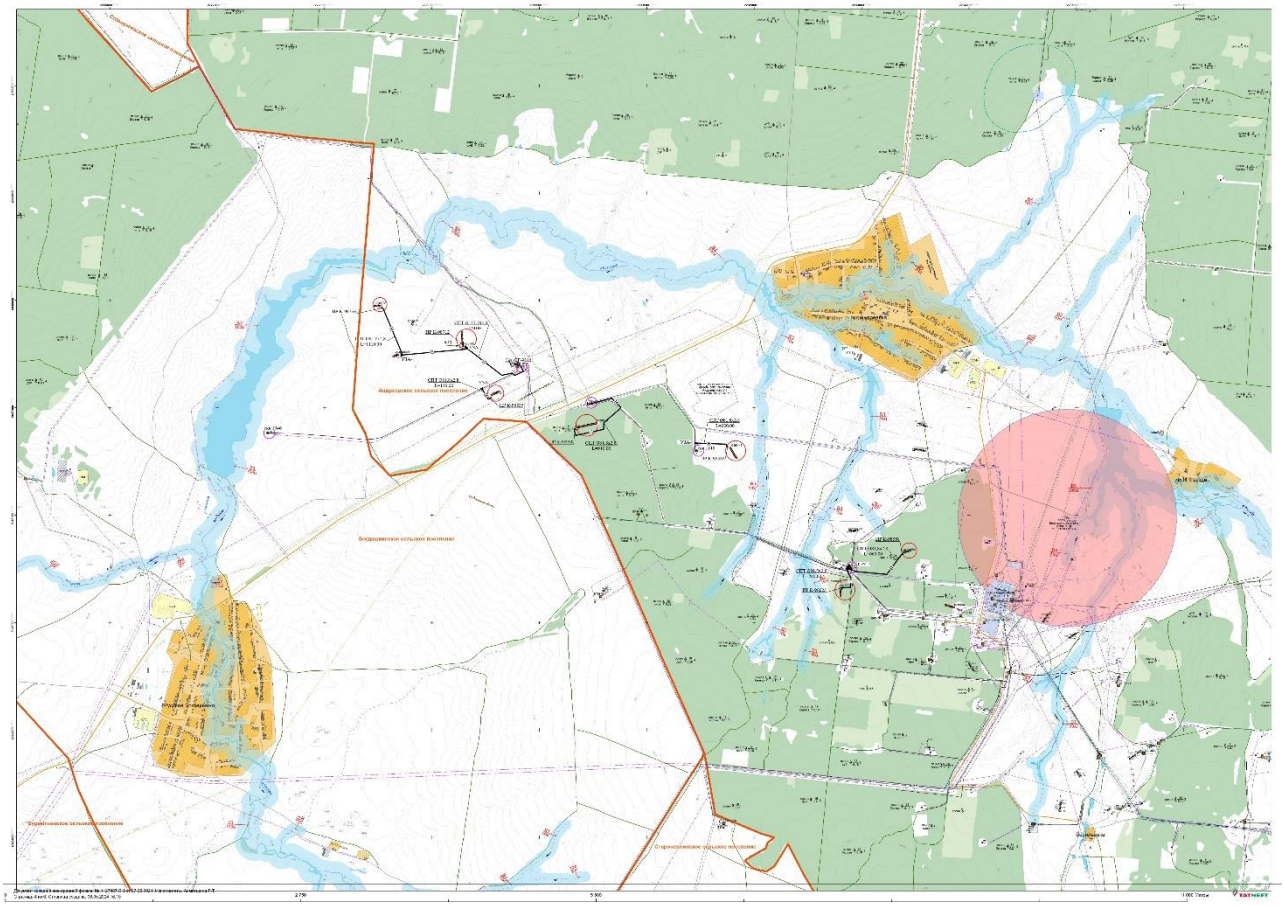

Рис. 1.1 Ситуационный план размещения объектов проектирования

1.2 Краткое описание района работ

В административном отношении рассматриваемый участок под строительство расположен Республика Татарстан, Нурлатский район, Андреевское сельское поселение.

Ближайшими населенными пунктами от участка работ в 1,5км северо-восточнее н.п. Андреевка, в 2,5 км юго-западнее н.п. Русское Богдашкино.

Климат рассматриваемой территории умеренно-континентальный. Формирование климата происходит под влиянием западного переноса воздушных масс. Наблюдается быстрая смена циклонов и антициклонов. В любой сезон года возможны резкие колебания температуры воздуха не только от месяца к месяцу, но даже и в течение суток.

Климатическая характеристика района изысканий принята согласно СП 20.13330.2016 «Нагрузки и воздействия» (актуализированная редакция СНиП 2.01.07-85), СП 22.13330.2016 «Основания зданий и сооружений» (актуализированная редакция СНиП 2.02.01-83) и данным многолетних наблюдений на метеостанции Чулпаново (Научно-прикладной справочник «Климат России», 2024г.).

При определении района для строительства произведен анализ климатических параметров участка изысканий с параметрами Приложения Б, таблицы Б.1, в результате анализа, район изысканий ближе всего к IIВ.

Температура воздуха имеет резко выраженный годовой ход. Самым холодным месяцем года является январь-февраль. Среднемесячная температура составляет минус 13,00С. Абсолютный минимум температуры за период наблюдений составил минус 50,40С. Зимой оттепели вероятны почти в 50 % зим. Продолжительность безморозного периода составляет в среднем 128 дней.

Самым жарким месяцем является июль. Среднемесячная температура за период наблюдений составила 19,50С. Абсолютный максимум температуры наблюдался в августе и составил 40,10С.

В геоморфологическом отношении участок расположен на левобережном водораздельном склоне реки Киклинка.

Гидрографическая сеть района изысканий представлена рекой Киклинка, протекающей в 0,3-1,3 км северо-северо-западнее и северо-восточнее участка работ.

В геологическом строении исследуемой территории до изученной глубины 5,0 м принимают участие делювиальные отложений четвертичного возраста (dQ).

С поверхности отложения перекрыты современными четвертичными отложениями (eQIV) и насыпными грунтами, (tQIV) представленные суглинками коричневыми, полутвердыми, с примесью почвы.

Вскрытая мощность почвенно-растительного слоя составляет от 0,1 до 1,0 м, распространены практически повсеместно, вскрыты всеми скважинами за исключением скважин №№ 4, 8.

Вскрытая мощность насыпного слоя составляет от 0,5 до 1,5 м, распространены повсеместно, вскрыты скважинами №№ 4, 8.

В соответствии с СП 14.13330.2018 исследуемая территория относится к району с расчетной сейсмической интенсивностью:

- (-) сейсмически не активная при 10 % (карта ОСР-2015 А);
- 6 сейсмически не активная при 5 % (карта ОСР-2015 В);
- 7 баллов при 1 % (карта ОСР-2015 С), в баллах шкалы MSK-64 вероятности возможного превышения в течение 50 лет. По сейсмическим свойствам грунты в районе изысканий относятся ко II и III категории.

2. Изученность инженерно-геологических условий

Для уточнения геологического строения и гидрогеологических условий изучаемого района были использованы следующие материалы:

Для уточнения геологического строения, гидрогеологических условий района изысканий были изучены и проанализированы информационные ресурсы Всероссийского научно-исследовательского геологического института им. А.П. Карпинского:

Район работ расположен на листе N-39-XV карты масштаба 1:200 000.

Непосредственно на рассматриваемом участке ООО «ИК «Регион Проект» изыскания не проводил, заказчиком сведений о раннее проведенных инженерно-геологических изысканиях не предоставлено.

3. Физико-географические и техногенные условия

В административном отношении рассматриваемый участок под строительство расположен Республика Татарстан, Нурлатский район, Андреевское сельское поселение.

Ближайшими населенными пунктами от участка работ в 1,5км северо-восточнее н.п. Андреевка, в 2,5 км юго-западнее н.п. Русское Богдашкино.

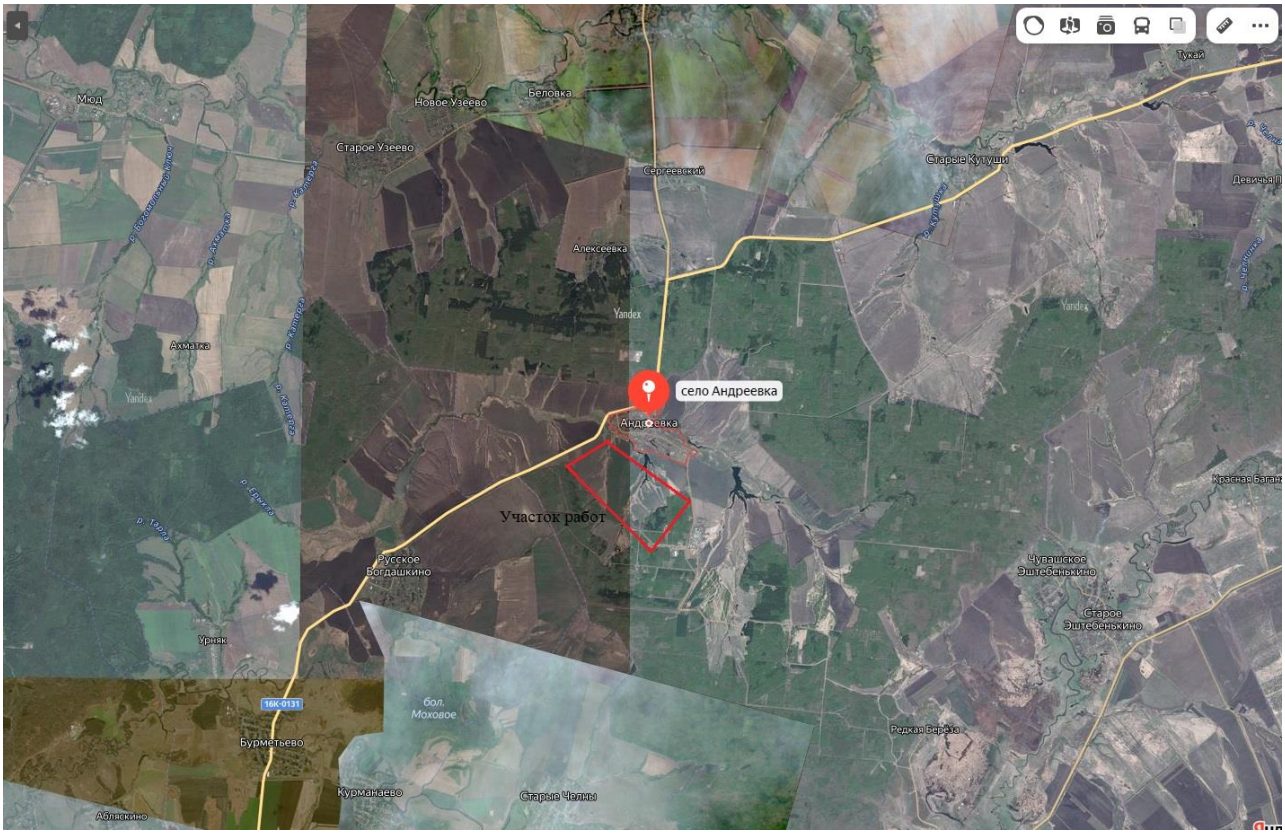

Рисунок 3.1 - Обзорная карта-схема района работ

3.1 Климатические условия

Климат рассматриваемой территории умеренно-континентальный. Формирование климата происходит под влиянием западного переноса воздушных масс. Наблюдается быстрая смена циклонов и антициклонов. В любой сезон года возможны резкие колебания температуры воздуха не только от месяца к месяцу, но даже и в течение суток.

Климатическая характеристика района изысканий принята согласно СП 20.13330.2016 «Нагрузки и воздействия» (актуализированная редакция СНиП 2.01.07-85), СП 22.13330.2016 «Основания зданий и сооружений» (актуализированная редакция СНиП 2.02.01-83) и данным многолетних наблюдений на метеостанции Чулпаново (Научно-прикладной справочник «Климат России», 2024г.).

При определении района для строительства произведен анализ климатических параметров участка изысканий с параметрами Приложения Б, таблицы Б.1, в результате анализа, район изысканий ближе всего к IIВ.

Температура воздуха имеет резко выраженный годовой ход. Самым холодным месяцем года является январь-февраль. Среднемесячная температура составляет минус 13,0^{0}С. Абсолютный минимум температуры за период наблюдений составил

минус 50,4^{0}С. Зимой оттепели вероятны почти в 50 % зим. Продолжительность безморозного периода составляет в среднем 128 дней.

Самым жарким месяцем является июль. Среднемесячная температура за период наблюдений составила 19,5^{0}С. Абсолютный максимум температуры наблюдался в августе и составил 40,1^{0}С.

Таблица 3.1 - Среднемесячная и годовая температура воздуха, °С МС Чулпаново

Параметр	Месяцы												Год
	01	02	03	04	05	06	07	08	09	10	11	12	
среднемес.	-13,0	-13,0	-6,4	4,8	13,4	17,6	19,5	17,6	11,4	4,0	-3,6	-10,0	3,5
абс. макс.	3,6	5,7	16,1	31,2	34,8	37,8	40,0	40,1	33,3	26,6	13,9	6,0	
абс. миним.	-50,4	-46,3	-36,7	-30,8	-7,3	-3,7	1,7	-1,0	-8,1	-23,2	-33,3	-44,0	

Промерзание верхних слоев почвы начинается с момента устойчивого перехода температуры воздуха через 0°С, в начале ноября. Первое промерзание почвы является временным и при повышении температуры воздуха почва полностью оттаивает.

Данные наблюдений промерзания почвы указаны в таблице 3.2.2.1 – 3.2.2.2.

Согласно СП 22.13330.2016 «Основания зданий и сооружений» (актуализированная редакция СНиП 2.02.01-83*) нормативная глубина сезонного промерзания грунтов определена по формуле:

dfn =d0 (мt)0,5,

где d0:

– величина, принимаемая равной для суглинков и глин 0,23 м;

- величина, принимаемая равной для супесей, песков мелких и пылеватых 0,28м;

- величина, принимаемая равной для песков гравелистых, крупных и средней - крупности 0,30 м;

- крупнообломочных грунтов 0,34 м.

мt – безразмерный коэффициент, численно равный сумме абсолютных значений среднемесячных отрицательных температур за зиму в данном районе согласно СП 131.13330.2020 (Mt =44,5).

Нормативная глубина промерзания (п. 5.5.3) для суглинистых грунтов и глин данной территории составляет 153 см; супесей, песков мелких и пылеватых – 186 см; песков средних, крупных и гравелистых – 200 см; крупнообломочных грунтов – 226 см.

Атмосферные осадки в среднегодовой сумме составляют 568,6 мм. Наибольшее количество осадков выпадает в июне - (62 мм), наименьшее – в мае (34,8 мм).

По весу снегового покрова (Sg) на 1 м2 горизонтальной поверхности земли участок изысканий расположен в IV снеговом районе, в котором Sg равно 2,0 кПа. (Районирование РФ по весу снегового покрова - карта 1 приложения Е, п. 10.2, таблица 10.1).

Ветровой режим района характеризуется преобладанием в году ветров южного направления. Средняя годовая скорость ветра составляет 3,6 м/с. Наибольшая среднемесячная скорость ветра наблюдалась с декабря по январь (4,3 м/с), наименьшая – 2,6 м/с в августе.

3.2 Геоморфологические условия.

Характеризуемая территория относится к Высокому Заволжью и имеет холмистый рельеф, рассеченный долинами рек и балками.

Территория района работ представляет собой обширную денудационную плиоценовую равнину, в пределах которой кроме поверхностей водораздела и водораздельных склонов рек Бол. Черемшан и Сок, выделены аккумулятивные поверхности, в строении которых принимают участие аллювиальные отложения от хвалынских до современных. Абсолютные отметки поверхности составляют 88-200 м. Общее понижение отмечается с востока на запад. Рельеф плиоценовой денудационной равнины сформировался на песчано-глинистых отложениях татарского яруса и, в меньшей степени, на глинистых породах плиоцена. Поверхность водораздельного пространства имеет плоскую, местами грядовидную форму. Морфология склонов обусловлена составом пород и влиянием новейших тектонических движений. Развиты прямые, выпуклые и ступенчатые формы склонов. Водораздельные склоны расчленены ложбинами стока, балками и оврагами.

В геоморфологическом отношении участок расположен на левобережном водораздельном склоне реки Киклинка. Рельеф участка относительно ровный. Относительная отметка поверхности земли составляет 162,51-171,91 м. В период изысканий территория участка свободна от застройки.

3.3 Гидрографические условия.

Гидрографическая сеть района изысканий представлена рекой Киклинка, протекающей в 0,3-1,3 км северо-северо-западнее и северо-восточнее участка работ.

3.4 Геологическое строение

В геологическом строении исследуемой территории до изученной глубины 5,0 м принимают участие делювиальные отложений четвертичного возраста (dQ).

С поверхности отложения перекрыты современными четвертичными отложениями (eQIV) и насыпными грунтами, (tQIV) представленные суглинками коричневыми, полутвердыми, с примесью почвы.

Вскрытая мощность почвенно-растительного слоя составляет от 0,1 до 1,0 м, распространены практически повсеместно, вскрыты всеми скважинами за исключением скважин №№ 4, 8.

Вскрытая мощность насыпного слоя составляет от 0,5 до 1,5 м, распространены локально, вскрыты скважиной № 8.

Условия залегания литолого-генетических разновидностей грунтов представлены в литологическом описание скважин.

3.5 Тектоническое строение

В соответствии с СП 14.13330.2018 исследуемая территория для г. Нурлат относится к району с расчетной сейсмической интенсивностью:

- (-) сейсмически не активная при 10 % (карта ОСР-2015 А);
- 6 сейсмически не активная при 5 % (карта ОСР-2015 В);
- 7 баллов при 1 % (карта ОСР-2015 С), в баллах шкалы MSK-64 вероятности возможного превышения в течение 50 лет. По сейсмическим свойствам грунты в районе изысканий относятся ко II и III категории.

Согласно СП 115.13330.2016, табл. 5.1 по степени опасности участок относится к «умеренно опасным» (период повторяемости 500 лет).

3.6 Гидрогеологические условия

На момент проведения изысканий сентябрь 2024г. подземные воды встречены скважинами №№ 1-7, 13, 14 на глубине 1,9-3,7 м и установились на глубине 1,5-2,9 м, что соответствует абсолютным отметкам 102,09-129,40 м.

Водовмещающими породами являются суглинки мягкопластичные.

Водоупор не вскрыт (могут служить одновозрастные тугопластичные глины).

Питание водоносного горизонта осуществляется за счет инфильтрации атмосферных осадков. Разгрузка грунтовых вод осуществляется в ближайшие водоемы (р. Киклинка и др.), овражно-балочную сеть и путем перетекания в нижележащие водоносные горизонты.

Максимальный прогнозный уровень сезонного колебания грунтовых вод ожидается на 0,5 м отметки зафиксированных.

Существует тесная гидравлическая связь между подземными и поверхностными водами. Режим поверхностных водотоков (половодья, межень, паводки) в значительной степени определяет режим подземных вод. Амплитуда сезонного колебания уровня подземных вод зависит от количества и интенсивности атмосферных осадков, от уровня поверхностных вод в реках в период половодья, литологического состава вышележащих пород и может составить 0,5 м.

Следует отметить, что в водообильные периоды при вертикальной планировке территории, при длительном разрыве между выполнением земляных и строительных работ могут измениться условия поверхностного стока, которые могут вызвать временное подтопление территории (п.5.4.8 СП 22.13330.2016) и замачивание грунтов с изменением их консистенции. В процессе проходки выработок под проектируемые сооружения происходит нарушение природного состояния грунтов, увеличение их проницаемости, что также создает условия для формирования подземных вод в нарушенной части разреза, при наличии водоупорных грунтов в дне выработок.

Учитывая геологическое строение участков работ, рекомендуется предусмотреть организацию мероприятий по отводу вод, от образующей в водообильные периоды, так как они могут повышать уровень грунтовых вод, замачивая грунты и изменяя их прочностные и деформационные свойства.

Сведения о классификации территории изысканий по характеру подтопления по каждой трассе:

По трасе следования нефтегазосборного трубопровода от площадки развития К-98525 до врезки в существующий нефтепровод от скважины №1046, нефтегазосборного трубопровода от площадки развития К-98712 до БГ-9816 и нефтегазосборного трубопровода от площадки развития К-98525 до врезки в существующий нефтепровод от скважины №1046, грунтовые воды вскрыты всеми скважинами на глубине 1,9-4,10 м и установились на глубине 1,5-2,6 м что соответствует абсолютным отметкам 102,09-117,12 м.

Водовмещающими породами являются суглинки мягкопластичные и глины тугопластичные, Мощностью 2,4-3,5 м.

Водоупор не вскрыт (могут служить одновозрастные тугопластичные глины).

Согласно СП 11-105-97, ч. II, приложение И территория по подтопляемости относится к типу I-А-2 сезонно (ежегодно) подтапливаемые.

По трасе следования нефтегазосборного трубопровода от площадки развития К-98910 до ГЗУ-6 и нефтегазосборного трубопровода от площадки развития К-98558 до ГЗУ-7, подземные воды скважинами №№ 8-11, 15, 16 до глубины 5,0 м на момент изысканий (сентябрь 2024 г.) не вскрыты.

В связи с тем, что грунты зоны аэрации представлены потенциально водовмещающими породами (мягкопластичными суглинками и тугопластичными

глинами) территорию по подтопляемости относится к типу II-A_1 потенциально подтопляемые в результате длительных климатических изменений (согласно СП 11-105-97, ч. II, приложение И).

По трассе следования нефтегазосборного трубопровода от площадки развития К-98023 до ГЗУ-7 и нефтегазосборного трубопровода от площадки развития К-98448 до врезки в существующий нефтепровод от скважины №1818, подземные воды вскрыт частично скважинами №№ 13, 14 на глубине 3,7 м и установились на глубине 2,6-2,9 м что соответствует абсолютным отметкам 123,25-129,4 м.

Водовмещающими породами являются суглинки мягкопластичные, Мощностью 2,1-2,4 м.

Водоупор до глубины 5,0 м не вскрыт.

Согласно СП 11-105-97, ч. II, приложение И территория по подтопляемости (с учетом максимального прогноза уровня) относится к типу к типу II-A_1 потенциально подтопляемые в результате длительных климатических изменений.

По химическому составу воды неоднородны и относятся к гидрокарбонатно-сульфатной, сульфатно-гидрокарбонатной, магниево-кальциевой-натриевой, кальциевой.

По степени жесткости подземные воды характеризуются как мягкой до сильной жесткости (6,8-23,6°Ж).

По степени минерализации воды пресные, слабосолоноватые (минерализация составляет 0,89-2,1 г/л).

По водородному показателю (ОСТ 41-05-263-86) воды от нейтральных до слабощелочных (по максимальному значению pH = 7,3-8,3).

Степень агрессивного воздействия подземных вод в соответствии с СП 28.13330.2017 [1.9], табл. В.3 по содержанию бикарбонатной щелочи и показателю pH (7,3-8,3) к бетонам марок по водонепроницаемости W4-W8 слабоагрессивная.

Степень агрессивного воздействия подземных вод в соответствии с СП 28.13330.2017 [1.9], табл. В.4 с содержанием SO_4^{2-} = 279-464 мг/дм^3 для бетонов марки W4-W8 на портландцементе I группы по сульфатостойкости неагрессивная, II группы по сульфатостойкости неагрессивная.

Степень агрессивного воздействия подземных вод в соответствии с СП 28.13330.2017 [1.9], табл. Г.1 с содержанием Cl = 55-78 мг/дм3 на стальную арматуру железобетонных конструкций неагрессивные.

Степень агрессивного воздействия подземных вод на металлические конструкции в соответствии с СП 28.13330.2017 [23], таб. Х.3 по показателю pH и суммарной концентрации сульфатов и хлоридов среднеагрессивная.

3.7 Характеристика опасных геологических явлений и процессов

Опасные природные процессы, как оползни, обвалы, - на данной территории не развиты.

Сейсмичность исследуемой территории по карте ОСР-2015-В (н.п. Нурлат) - 6 баллов, согласно СП 14.13330.2018.

Нормативная глубина промерзания составляет: для глин и суглинков - 1,53 м.

Грунты выделенных ИГЭ по степени пучинистости по расчетному параметру Rf (СП 22.13330.2016) в сезонно-морозном слое, характеризуются как:

- ИГЭ-1– среднепучинистые (Rf*102 =0,49).
- ИГЭ-2– чрезмернопучинистые (Rf*102 =1,97).

Карстово-суффозинные процессы

По данным настоящих изысканий до глубины 5,0 м по трассе трубопровода карбонатные породы не вскрыты.

При рекогносцировочном обследовании, карстовые процессы не выявлены. Подземные проявления карста (провалы инструмента) не выявлены. информация о ранее образовавшихся провалах и локальных оседаниях отсутствуют;

Согласно опросу местных жителей и сотрудников, обслуживающих данный участок, деформации не отмечено;

По данным эксплуатационных служб, опыт длительной эксплуатации сооружений на участках свидетельствует об отсутствии каких-либо деформаций, связанных с поверхностным проявлением карстовых процессов.

Опасная активизация суффозионно-карстовых процессов возможна только в случае нарушения сложившихся гидродинамических условий на участке (сосредоточенной инфильтрации атмосферных осадков вследствие неправильной планировки участка, утечек из подземных водонесущих сетей и т.д.). Поэтому при проектировании необходимо предусмотреть выполнение комплекса водозащитных мероприятий, направленных на недопущение вышеуказанных техногенных факторов, способствующих активизации суффозионно-карстовых процессов, а также загрязнению геологической среды и в первую очередь подземных вод.

Согласно СП 11 -105-97 (пп. 5.1, 5.2.11, таблица 5.1) участок работ отнесен к VI категории устойчивости относительно интенсивности образования карстовых провалов.

Согласно СП 115.13330.2016, табл. 5.1 по степени карстоопасности участок относится к «умеренно опасным» (общее оседание территории, мм/год – отсутствует).

4. Методика выполнения работ

В состав инженерно-геологических изысканий вошли полевые, лабораторные и камеральные работы.

Бурение выполнялось буровой установкой УБШМ. Пробурено 16 скважин колонковым способом диаметром 127 мм. Глубина скважин 5,0 м. Общий метраж бурения составил 80,0 м. Из скважин отобрано 35 монолитов, 8 валовых проб и 3 пробы воды.

По окончании буровых работ скважины ликвидированы путем засыпки выбуренной породой с утрамбовкой и произведена рекультивация земли около скважин.

Полевые работы произведены бригадой бурового мастера Рогачева П.А.

Лабораторные исследования физико-механических свойств грунтов, определение коррозионной агрессивности грунтов и определение химического состава грунтовых вод выполнялось в аккредитованной комплексной испытательной лаборатории ООО «Геопарт».

Камеральные работы состояли из обработки материалов полевых работ, статистической обработки результатов лабораторных исследований грунтов.

4.2 Полевые работы

4.2.1 Рекогносцировочное инженерно-геологическое обследование проектируемых объектов

Рекогносцировочное обследование выполнялось непосредственно перед производством основных буровых работ.

Задачами рекогносцировочного обследования являются:

- осмотр территории проведения изыскательских работ;

- визуальная оценка рельефа;
- описание имеющихся обнажений, в том числе карьеров, строительных выработок и пр.;
- описание водопроявлений;
- описание геоботанических индикаторов гидрогеологических и экологических условий;
- описание внешних проявлений геодинамических процессов;
- осмотр участка на проявление карстовых процессов;
- опрос местного населения о проявлениях опасных геологических и инженерно-геологических процессов, об имевших место чрезвычайных ситуациях и др.

4.2.2 Буровые работы и отбор проб грунта

Проходка горных выработок осуществляется с целью:
- установления или уточнения геологического разреза, условий залегания грунтов и подземных вод;
- определения глубины залегания уровня подземных вод;
- определения карстопроявлений в разрезе;
- отбора образцов грунтов для определения их состава, состояния и свойств, а также проб подземных вод для их химического анализа.

Бурение инженерно-геологических скважин выполнялось самоходным буровым станком УБШМ.

В ходе буровых работ производился отбор проб грунта для лабораторных исследований.

Пробы грунта ненарушенной структуры отбирались с использованием вдавливаемого грунтоноса диаметром 105 мм.

Скважины привязаны инструментально в поле (Приложение П) и вынесены на карту фактического материала.

В процессе бурения производилась документация скважин. Опробованию подлежала каждая литологическая разность грунтов из всех генетических типов, встреченных в разрезе.

Для обеспечения достаточного количества частных значений физико-механических характеристик необходимо отобрать не менее 6 проб грунта с каждого инженерно-геологического элемента.

4.2.3 Штамп-опыт

Для определения деформационных характеристик глинистых грунтов производятся испытания грунтов винтовым штампом ШВ60 площадью 600 см2, тип штампа – IV (Согласно СП 446.1325800.2019 п.п. 7.2.22.1-7.2.22.2). Модуль деформации определяется по результатам ступенчатого нагружения грунта вертикальной нагрузкой в забое скважины. Осадка штампа определяется как среднеарифметическое значение показаний трех индикаторов ИЧ-50, фиксирующих осадку штампа в трех точках, расположенных под углом 120° от центра штампа. Всего намечено 4 испытаний грунтов статической нагрузкой штампом (ШВ60 площадью 600 см2) по 2 опыта на один инженерно-геологический элемент (в соответствии с п.7.13 СП 446.1325800.2019), в сжимаемой толще под подошвой проектируемого расположения фундамента на глубинах до 10 метров в предварительно пробуренных скважин. По результатам опытов составляются паспорта штамповых испытаний.

4.3 Лабораторные работы

Для определения наименования и состава грунтов, их физико-механических свойств будут использоваться ГОСТ 5180-2015, ГОСТ 12248-2020, агрессивность грунтов к строительным конструкциям согласно ГОСТ 31384-2017, по пробам грунта выполнить полный комплекс определений физико-механических свойств грунтов ненарушенной структуры в том числе определение гранулометрического состава при двух методах подготовки к анализу и определение коэффициента фильтрации, коррозийности грунтов, а также химический анализ водной вытяжки грунтов.

Цель лабораторных исследований грунтов – определение наименования грунтов, их физико-механических свойств и агрессивности к строительным конструкциям грунтов и подземных вод.

Лабораторные исследования физико-механических свойств грунтов, определение коррозионной агрессивности грунтов и определение химического состава грунтовых вод выполнялось в аккредитованной комплексной испытательной лаборатории ООО «Геопарт».

Физические свойства грунтов будут определены по ГОСТ 5180-2015.

Компрессионные испытания глинистых грунтов будут выполнены на приборах марки АСИС, ПКП-10, КПр-1 с целью изучения деформационных свойств грунтов при естественной влажности и при полном водонасыщении (если Sr<0,8 д.е.) в соответствии с ГОСТ 12248.4-2020. Ступени нагрузки для твердых-тугопластичных 0,5; 1,0; 2,0; 3,0; 4,0 кг, для мягкопластичных – 0,25; 0,5; 1,0; 2,0; 3,0 кг.

Сдвиговые испытания глинистых грунтов будут выполнены в приборах марки АСИС с целью определения их прочностных свойств. Испытания будут выполнены в соответствии с ГОСТ 12248.1-2020 по схемам:

а) консолидированно–дренированного (медленного) сдвига

б) - в условиях полного водонасыщения для твердых-полутвёрдых глинистых грунтов с коэффициентов водонасыщения менее 0,80 д.е под нагрузками 1,0; 2,0; 3,0 кг;

в) - при природной влажности для тугопластичных суглинков с коэффициентов водонасыщения более 0,80 д.е. под нагрузками 1,0; 2,0; 3,0 кг;

г) неконсолидированного (быстрого) сдвига при природной влажности для мягкопластичных глинистых грунтов.

Гранулометрический анализ грунтов будет выполнен по ГОСТ 12536-2014.

Деформационные свойства просадочных грунтов (ρ<1,85 г/см3 и Sr<0,8 д.е.) будут изучены при естественной влажности и в условиях полного водонасыщения в соответствии с ГОСТ 23161-2012.

Водная вытяжка грунтов будет выполнена в соответствии с ГОСТ 26423-85, ГОСТ 26424-85, ГОСТ 26425-85, ГОСТ 26426-85, ГОСТ 26428-85.

Химический состав подземных вод будет выполнен в соответствии с ПНД Ф 14.1:2:3.95-97, ПНД Ф 14.1:2:3.96-97, ПНД Ф 14.1:2:3.98-97, ПНД Ф 14.1:2:4.114-97, ПНД Ф 14.1:2:3:4.240-2007, РД 52.24.514-2009.

Результаты лабораторных испытаний будут заноситься в программу EngGeo.

4.4 Камеральные работы

Камеральная обработка материалов произведена группой инженерно-геологических изысканий ООО «ИК «Регион Проект».

В процессе камеральной обработки полевых и лабораторных работ производился анализ и обобщение собранной информации, изучены инженерно-геологические условия, получены нормативные и расчетные показатели физико-механических свойств грунтов для каждого выделенного ИГЭ. Статистическая обработка лабораторных данных производилась программой EngGeo.

Виды и объемы выполненных работ в сентябрь-октябрь 2024 г. и запланированных программой в целом по объекту приведены в таблице 4.20.

Таблица 4.1. Сравнительная таблица выполненных объемов работ и запланированных программой

Виды работ	Ед. изм.	Запланированные программой объемы работ	Выполненные объемы работ	Нормативный документ
Полевые работы:				
Планово-высотная привязка геологических выработок	выработка	16	16	
Бурение скважин d-127мм, глубиной до 15,0м	м	80	80	
Отбор монолитов	шт.	35	35	ГОСТ 12071-2014
Отбор проб воды	шт.	3	3	
Штамп-опыт	исп	4	4	
Лабораторные работы:				
Полный комплекс определений физико-механических свойств грунтов	испытание	14	14	ГОСТ 12248-2020
Определения физических свойств грунтов	испытание	21	21	ГОСТ 5180-2015
Определение агрессивности грунтов	анализ	8	8	ГОСТ 9.602-2016 ГОСТ 31384-2017 СП 28.13330.2017
Определение удельного электросопротивления грунтов	анализ	8	8	ГОСТ 9.602-2016 ГОСТ 31384-2017
Химический анализ воды	анализ	3	3	ГОСТ 9.602-2016

Текст отчета составлен в соответствии с требованиями ГОСТ 21.301-2021, графические приложения - в соответствии с ГОСТ 21.302-2021.

Работы выполнены с соблюдением обязательных положений и требований федеральных нормативных документов: СП 47.13330.2016, СП 446.1325800.2019.

5. Инженерно-геологические условия участка изысканий

5.1 Инженерно-геологические условия участка изысканий

По результатам выполненных инженерно-геологических изысканий в геологическом строении участка в пределах изученной глубины (5,0 м) принимают участие делювиальные отложений четвертичного возраста (dQ) представленные глинами и суглинками, современные четвертичные отложения (eQIV) в виде почвенно-растительного слоя и техногенные отложения представленные насыпными грунтами (суглинками коричневыми, полутвердыми, с примесью почвы).

На основании анализа пространственной изменчивости литологического строения, а также показателей физико-механических свойств, в соответствии с ГОСТ 25100-2020 [1.16] и ГОСТ 20522-2012 [1.17] в пределах исследуемой территории до глубины 5,0 м выделено два инженерно-геологических элемента:

ИГЭ-1 Глина коричневая легкая, тугопластичная, опесчаненная, с прослоями глины полутвердой, с редкими прослоями песка мелкого. Вскрытая мощность слоя на участке проектирования составляет 0,8-4,9 м.

ИГЭ-2 Суглинок коричневый тяжелый, мягкопластичный, опесчаненный, с прослоями суглинка текучепластичного. Вскрытая мощность слоя на участке проектирования составляет 0,8-3,5 м.

Основанием фундамента на исследуемой площадках будут служить грунты ИГЭ-1, ИГЭ-2.

Насыпной и почвенно-растительный слой, не рекомендуется использовать в качестве основания фундамента.

5.1.1 Инженерно-геологические условия нефтегазосборного трубопровод от площадки развития К-98736 до проектного БГ-98712 ПК0 ПК13+19.95

Нефтегазосборный трубопровод протяженностью 1,32 км идет преимущественно в юго-восточном направлении.

В геоморфологическом отношении участок работ на левобережном водораздельном склоне реки Киклинка. Рельеф полого волнистый, абсолютные отметки изменяются от 104,39 м до 111,01 м.

Геологическое строение участка работ, в пределах изученной глубины (5,0 м) принимают участие делювиальные четвертичные отложения, представленные глинами, суглинками, перекрытые с поверхности современными четвертичными отложениями (eQIV).

На основании анализа пространственной изменчивости литологического строения, а также показателей физико-механических свойств, в соответствии с ГОСТ 25100-2020 [1.16] и ГОСТ 20522-2012 [1.17] в пределах исследуемой территории до глубины 5,0 м выделено два инженерно-геологических элемента:

ИГЭ-1 Глина коричневая легкая, тугопластичная, опесчаненная, с прослоями глины полутвердой, с редкими прослоями песка мелкого. Вскрытая мощность слоя на участке проектирования составляет 1,1-1,7 м.

ИГЭ-2 Суглинок коричневый тяжелый, мягкопластичный, опесчаненный, с прослоями суглинка текучепластичного. Вскрытая мощность слоя на участке проектирования составляет 2,5-3,5 м.

5.1.2 Инженерно-геологические условия нефтегазосборного трубопровод от площадки развития К-98712 до БГ-9816 ПК0 ПК7+86.16

Нефтегазосборный трубопровод протяженностью 0,78 км идет преимущественно в восточном направлении.

В геоморфологическом отношении участок работ на левобережном водораздельном склоне реки Киклинка.

Рельеф полого волнистый, абсолютные отметки изменяются от 107,27 м до 116,24 м, с общим уклоном в сторону р. Киклинка.

Геологическое строение участка работ, в пределах изученной глубины (5,0 м) принимают участие делювиальные четвертичные отложения, представленные глинами, суглинками, перекрытые с поверхности современными техногенными отложениями (tQIV) и современными четвертичными отложениями (eQIV).

На основании анализа пространственной изменчивости литологического строения, а также показателей физико-механических свойств, в соответствии с ГОСТ 25100-2020 [1.16] и ГОСТ 20522-2012 [1.17] в пределах исследуемой территории до глубины 5,0 м выделено два инженерно-геологических элемента:

ИГЭ-1 Глина коричневая легкая, тугопластичная, опесчаненная, с прослоями глины полутвердой, с редкими прослоями песка мелкого. Вскрытая мощность слоя на участке проектирования составляет 2,5-5,0 м.

ИГЭ-2 Суглинок коричневый тяжелый, мягкопластичный, опесчаненный, с прослоями суглинка текучепластичного. Вскрытая мощность слоя на участке проектирования составляет 0,0-2,0 м.

5.1.3 Инженерно-геологические условия нефтегазосборного трубопровод от площадки развития К-98525 до врезки в существующий нефтепровод от скважины №1046ПК0 ПК1+11.51

Нефтегазосборный трубопровод протяженностью 0,11 км идет преимущественно в северном направлении.

В геоморфологическом отношении участок работ на левобережном водораздельном склоне реки Киклинка.

Рельеф полого волнистый, абсолютные отметки изменяются от 116,60 м до 118,72 м, с общим уклоном в сторону р. Киклинка.

Геологическое строение участка работ, в пределах изученной глубины (5,0 м) принимают участие делювиальные четвертичные отложения, представленные глинами, суглинками, перекрытые с поверхности современными четвертичными отложениями (eQIV).

На основании анализа пространственной изменчивости литологического строения, а также показателей физико-механических свойств, в соответствии с ГОСТ 25100-2020 [1.16] и ГОСТ 20522-2012 [1.17] в пределах исследуемой территории до глубины 5,0 м выделено один инженерно-геологический элемент:

ИГЭ-1 Глина коричневая легкая, тугопластичная, опесчаненная, с прослоями глины полутвердой, с редкими прослоями песка мелкого. Вскрытая мощность слоя на участке проектирования составляет 4,6 м.

5.1.4 Инженерно-геологические условия нефтегазосборного трубопровод от площадки развития К-98910 до ГЗУ-6 ПК0 ПК1+11.51

Нефтегазосборный трубопровод протяженностью 1,04 км идет преимущественно в северном направлении.

В геоморфологическом отношении участок работ на левобережном водораздельном склоне реки Киклинка.

Рельеф волнистый, абсолютные отметки изменяются от 118,82 м до 131,60 м, с общим уклоном в сторону ручья без названия, расположенного восточнее, северо-восточнее участка работ.

Геологическое строение участка работ, в пределах изученной глубины (5,0 м) принимают участие делювиальные четвертичные отложения, представленные глинами, суглинками, перекрытые с поверхности современными техногенными отложениями (tQIV) и современными четвертичными отложениями (eQIV).

На основании анализа пространственной изменчивости литологического строения, а также показателей физико-механических свойств, в соответствии с ГОСТ 25100-2020 [1.16] и ГОСТ 20522-2012 [1.17] в пределах исследуемой территории до глубины 5,0 м выделено два инженерно-геологических элемента:

ИГЭ-1 Глина коричневая легкая, тугопластичная, опесчаненная, с прослоями глины полутвердой, с редкими прослоями песка мелкого. Вскрытая мощность слоя на участке проектирования составляет 0,8-4,9 м.

ИГЭ-2 Суглинок коричневый тяжелый, мягкопластичный, опесчаненный, с прослоями суглинка текучепластичного. Вскрытая мощность слоя на участке проектирования составляет 0,0-2,7 м.

5.1.5 Инженерно-геологические условия нефтегазосборного трубопровод от площадки развития К-98448 до врезки в существующий нефтепровод от скважины №1818 ПК0 ПК3+24.69

Нефтегазосборный трубопровод протяженностью 0,32 км идет преимущественно в северном направлении.

В геоморфологическом отношении участок работ на левобережном водораздельном склоне реки Киклинка.

Рельеф относительно ровный, волнистый, абсолютные отметки изменяются от 126,15 м до 130,69 м, с общим уклоном в сторону оврага.

Геологическое строение участка работ, в пределах изученной глубины (5,0 м) принимают участие делювиальные четвертичные отложения, представленные глинами, суглинками, перекрытые с поверхности современными четвертичными отложениями (eQIV).

На основании анализа пространственной изменчивости литологического строения, а также показателей физико-механических свойств, в соответствии с ГОСТ 25100-2020 [1.16] и ГОСТ 20522-2012 [1.17] в пределах исследуемой территории до глубины 5,0 м выделено два инженерно-геологических элемента:

ИГЭ-1 Глина коричневая легкая, тугопластичная, опесчаненная, с прослоями глины полутвердой, с редкими прослоями песка мелкого. Вскрытая мощность слоя на участке проектирования составляет 1,4-3,9 м.

ИГЭ-2 Суглинок коричневый тяжелый, мягкопластичный, опесчаненный, с прослоями суглинка текучепластичного. Вскрытая мощность слоя на участке проектирования составляет 0,8-2,6 м.

5.1.6 Инженерно-геологические условия нефтегазосборного трубопровод от площадки развития К-98448 до врезки в существующий нефтепровод от скважины К-98023 до ГЗУ-7 ПК0 ПК2+27.75

Нефтегазосборный трубопровод протяженностью 0,24 км идет преимущественно в северном направлении.

В геоморфологическом отношении участок работ на левобережном водораздельном склоне реки Киклинка.

Рельеф относительно ровный, абсолютные отметки изменяются от 130,88 м до 132,00 м, с общим уклоном в сторону оврага.

Геологическое строение участка работ, в пределах изученной глубины (5,0 м) принимают участие делювиальные четвертичные отложения, представленные глинами, суглинками, перекрытые с поверхности современными четвертичными отложениями (eQIV).

На основании анализа пространственной изменчивости литологического строения, а также показателей физико-механических свойств, в соответствии с ГОСТ 25100-2020 [1.16] и ГОСТ 20522-2012 [1.17] в пределах исследуемой территории до глубины 5,0 м выделено два инженерно-геологических элемента:

ИГЭ-1 Глина коричневая легкая, тугопластичная, опесчаненная, с прослоями глины полутвердой, с редкими прослоями песка мелкого. Вскрытая мощность слоя на участке проектирования составляет 2,2-4,8 м.

ИГЭ-2 Суглинок коричневый тяжелый, мягкопластичный, опесчаненный, с прослоями суглинка текучепластичного. Вскрытая мощность слоя на участке проектирования составляет 2,7 м.

5.1.7 Инженерно-геологические условия нефтегазосборного трубопровод от площадки развития К-98558 до ГЗУ-7 ПК0 ПК7+50.15

Нефтегазосборный трубопровод протяженностью 0,75 км идет преимущественно в южном направлении.

В геоморфологическом отношении участок работ на левобережном водораздельном склоне реки Киклинка.

Рельеф относительно ровный, абсолютные отметки изменяются от 131,90 м до 132,35 м, с общим уклоном в сторону оврага.

Геологическое строение участка работ, в пределах изученной глубины (5,0 м) принимают участие делювиальные четвертичные отложения, представленные глинами, суглинками, перекрытые с поверхности современными четвертичными отложениями (eQIV).

На основании анализа пространственной изменчивости литологического строения, а также показателей физико-механических свойств, в соответствии с ГОСТ 25100-2020 [1.16] и ГОСТ 20522-2012 [1.17] в пределах исследуемой территории до глубины 5,0 м выделен один инженерно-геологический элемент:

ИГЭ-1 Глина коричневая легкая, тугопластичная, опесчаненная, с прослоями глины полутвердой, с редкими прослоями песка мелкого. Вскрытая мощность слоя на участке проектирования составляет 4,8-4,9 м.

На момент проведения изысканий сентябрь 2024г. подземные воды встречены скважинами №№ 1-7, 13, 14 на глубине 1,9-3,7 м и установились на глубине 1,5-2,9 м, что соответствует абсолютным отметкам 102,09-129,40 м.

По трасе следования нефтегазосборного трубопровода от площадки развития К-98525 до врезки в существующий нефтепровод от скважины №1046, нефтегазосборного трубопровода от площадки развития К-98712 до БГ-9816 и нефтегазосборного трубопровода от площадки развития К-98525 до врезки в существующий нефтепровод от скважины №1046, грунтовые воды вскрыты всеми скважинами на глубине 1,9-4,10 м и установились на глубине 1,5-2,6 м что соответствует абсолютным отметкам 102,09-117,12 м.

Водовмещающими породами являются суглинки мягкопластичные и глины тугопластичные, Мощностью 2,4-3,5 м.

Водоупор не вскрыт (могут служить одновозрастные тугопластичные глины).

Согласно СП 11-105-97, ч. II, приложение И территория по подтопляемости относится к типу I-А-2 сезонно (ежегодно) подтапливаемые.

По трасе следования нефтегазосборного трубопровода от площадки развития К-98910 до ГЗУ-6 и нефтегазосборного трубопровода от площадки развития К-98558 до ГЗУ-7, подземные воды скважинами №№ 8-11, 15, 16 до глубины 5,0 м на момент изысканий (сентябрь 2024 г.) не вскрыты.

В связи с тем, что грунты зоны аэрации представлены потенциально водовмещающими породами (мягкопластичными суглинками и тугопластичными глинами) территорию по подтопляемости относится к типу II-$А_1$ потенциально подтопляемые в результате длительных климатических изменений (согласно СП 11-105-97, ч. II, приложение И).

По трассе следования нефтегазосборного трубопровода от площадки развития К-98023 до ГЗУ-7 и нефтегазосборного трубопровода от площадки развития К-98448 до врезки в существующий нефтепровод от скважины №1818, подземные воды вскрыт частично скважинами №№ 13, 14 на глубине 3,7 м и установились на глубине 2,6-2,9 м что соответствует абсолютным отметкам 123,25-129,4 м.

Водовмещающими породами являются суглинки мягкопластичные, Мощностью 2,1-2,4 м.

Водоупор до глубины 5,0 м не вскрыт.

Согласно СП 11-105-97, ч. II, приложение И территория по подтопляемости (с учетом максимального прогноза уровня) относится к типу к типу II-$А_1$ потенциально подтопляемые в результате длительных климатических изменений.

Степень агрессивного воздействия подземных вод в соответствии с СП 28.13330.2017 [1.9], табл. В.3 по содержанию бикарбонатной щелочи и показателю pH (7,3-8,3) к бетонам марок по водонепроницаемости W4-W8 слабоагрессивная.

Степень агрессивного воздействия подземных вод в соответствии с СП 28.13330.2017 [1.9], табл. В.4 с содержанием SO_4^{2-} = 279-464 мг/дм^3 для бетонов марки W4-W8 на портландцементе I группы по сульфатостойкости неагрессивная, II группы по сульфатостойкости неагрессивная.

Степень агрессивного воздействия подземных вод в соответствии с СП 28.13330.2017 [1.9], табл. Г.1 с содержанием Cl = 55-78 мг/дм3 на стальную арматуру железобетонных конструкций неагрессивные.

Степень агрессивного воздействия подземных вод на металлические конструкции в соответствии с СП 28.13330.2017 [23], таб. Х.3 по показателю pH и суммарной концентрации сульфатов и хлоридов среднеагрессивная.

Согласно СП 28.13330.2017 грунты оцениваются как неагрессивные к бетонам марки W4- -W20 (содержание SO_4^{2-} от 154 до 466 мг/кг), арматуре железобетонных конструкций неагрессивные ко всем маркам (содержание Cl^- от 43 до 142 мг/кг) (см. приложение П).

Коррозионная агрессивность грунтов по отношению к углеродистой и низколегированной стали согласно ГОСТ 9.602-2016 [6] от высокой до средней 19,0-26,8 Ом·м.

Нормативная глубина промерзания составляет: для глин и суглинков - 1,53 м.

Грунты выделенных ИГЭ по степени пучинистости по расчетному параметру Rf (СП 22.13330.2016) в сезонно-морозном слое, характеризуются как:

- ИГЭ-1– среднепучинистые (Rf*102 =0,49).
- ИГЭ-2– чрезмернопучинистые (Rf*102 =1,97).

По сложности инженерно-геологических условий рассматриваемая территория относится к II-ой категории (согласно СП 11-105-97 прил. Б).

Грунты, ненабухающие, незасоленные.

По трудности разработки грунты соответствуют следующим пунктам классификации, согласно ГЭСН 81-02-01-2020 [1.1]:

- насыпные грунты – 26а;
- почвенно-растительный слой – п.п. 9а;
- глина тугопластичная – п.п. 8в;
- суглинок мягкопластичная – п.п. 35а;

6. Свойства грунтов

Нормативные и расчетные значения показателей физико-механических свойств грунтов приведены в таблице 6.1 по результатам статистической обработки лабораторных данных.

В таблице 6.2 представлены сравнительные показатели модуля деформации, полученные в результате лабораторных и полевых методов испытаний.

Грунты незасоленные, непросадочные, ненабухающие.

По литологическому строению и показателям физико-механических свойств грунтов в разрезе площадки выделены три инженерно-геологических элемента (ИГЭ):

ИГЭ-1 Глина коричневая, легкая, тугопластичная, опесчаненная, с прослоями глины полутвердой, с редкими прослоями песка мелкого.

ИГЭ-2 Суглинок коричневый тяжелый, мягкопластичный, опесчаненный, с прослоями суглинка текучепластичного.

Таблица 6.1 - Нормативные и расчетные значения физико-механических характеристик грунтов ИГЭ 1

Наименование характеристик	Единицы измерения			Нормативные значения	Расчетные значения	
		от	до		α=0,85	α=0,95
1	2			3	4	
ИГЭ-1						
Природная влажность	%	22,8	30,0	25,9	26,3	26,5
Влажность на границе текучести	%	35,4	44,5	38,6	39,1	39,4
Влажность на границе раскатывания	%	18,3	22,1	19,7	19,8	20,0
Число пластичности	%	16,90	22,40	18,90	19,19	19,38
Показатель текучести	д.ед.	0,25	0,45	0,33	0,34	0,35
Плотность грунта	т/м^3	1,94	2,09	2,00	1,99	1,98
Плотность водонасыщенного грунта	т/м^3	1,95	2,08	2,01	2,01	2,02
Плотность сухого грунта	т/м^3	1,50	1,70	1,59	1,60	1,60
Плотность частиц грунта	т/м^3	2,73	2,74	2,74	2,74	2,74
Коэффициент пористости	д.ед.	0,604	0,827	0,726	0,737	0,744
Коэффициент водонасыщения	д.ед.	0,92	1,07	0,98	0,98	0,99
ИГЭ-2						
Природная влажность	%	23,9	33,0	28,9	29,7	30,3
Влажность на границе текучести	%	30,0	38,3	34,0	34,9	35,5
Влажность на границе раскатывания	%	16,9	21,3	18,4	18,8	19,1
Число пластичности	%	12,4	17,0	15,60	16,20	16,61

Показатель текучести	д.ед.	0,53	0,75	0,67	0,70	0,71
Плотность грунта	т/м^3	1,91	1,97	1,94	1,94	1,93
Плотность водонасыщенного грунта	т/м^3	1,91	2,00	1,96	1,97	1,97
Плотность сухого грунта	т/м^3	1,44	1,57	1,51	1,52	1,53
Плотность частиц грунта	т/м^3	2,73	2,74	2,74	2,74	2,74
Коэффициент пористости	д.ед.	0,741	0,908	0,815	0,831	0,842
Коэффициент водонасыщения	д.ед.	0,88	1,00	0,97	0,98	0,99

Таблица 6.2 Сравнительная таблица механических свойств грунтов

Наименование характеристик	Единицы измерения	Нормативные значения	Расчетные значения при доверительной вероятности	
			α_{II} = 0,85	α_{I} = 0,95
1	2	3	4	5
ИГЭ-1 Глина тугопластичная				
Удельное сцепление (лабораторные данные)	кПа	30	28	27
Угол внутреннего трения (лабораторные данные)	градус	26	25	24
Угол внутреннего трения по СП 22.13330.2016	градус	17	-	-
Удельное сцепление по СП 22.13330.2016	кПа	52	-	-
Модуль деформации E(oed) (лабораторные данные)	МПА	6,9	7,0	7,1
Модуль деформации E(moed) (лабораторные данные)	МПА	16	16	16
Модуль деформации E (штамп опыт)	МПА	16	-	
Модуль деформации E (moed)* (сравнительный анализ)	МПА	16*		
Модуль деформации «E» по СП 22.13330.2016	МПа	19	-	
ИГЭ-2 Суглинок мягкопластичный				
Удельное сцепление (лабораторные данные)	кПа	19	17	16
Угол внутреннего трения (лабораторные данные)	градус	14	13	13
Угол внутреннего трения по СП 22.13330.2016	градус	17	-	-
Удельное сцепление по СП 22.13330.2016	кПа	17	-	-
Модуль деформации E(oed) (лабораторные данные)	МПА	4,7	4,9	5,1
Модуль деформации E(moed) (лабораторные данные)	МПА	10	10	9
Модуль деформации E (штамп опыт)	МПА	9	-	

Модуль деформации E (moed)* (сравнительный анализ)	МПА	8,98	-
Модуль деформации «E» по СП 22.13330.2016	МПа	9	-

Корректировочное значение коэффициента moed, полученного при сравнении нормативного значения модуля деформации, определенного методом компрессионного сжатия в природном состоянии и нормативного значения модуля деформации по штампам составляет для ИГЭ-1 (глины тугопластичные) 2,32, для ИГЭ-2 (суглинки мягкопластичные) 1,91.

Рекомендуемые модули деформации для грунтов ИГЭ-1, ИГЭ-2 приведены по результатам испытания грунтов штамп-опытов.

Рекомендуемая плотность грунтов ИГЭ-1, ИГЭ-2 приведена по лабораторным данным.

Рекомендуемое удельное сцепление и угол внутреннего трения для грунтов ИГЭ-1, ИГЭ-2 приведено по результатам лабораторных испытаний.

6.1 Опытные работы

6.1.1 Испытание штамп-опытами

Испытания грунтов статическими нагрузками на штамп (штамп-опыт) проводились в соответствии с ГОСТ 20276.1-2020 «Грунты. Методы полевого определения характеристик прочности и деформируемости». Испытания грунтов производились для определения модуля деформации в естественных условиях залегания при естественной влажности, винтовым штампом площадью 600 см². Винтовой штамп заглубляется на заданную глубину, после чего устанавливается масляный домкрат, которым и создается нагрузка на грунт. Наблюдения велись до полной стабилизации каждой ступени (через 0,05 МПа), результаты снимались с трех регистраторов одновременно. По окончании опыта камеральной группой были составлены паспорта результатов испытаний грунта вертикальной статической нагрузкой (Приложение И).

Всего проведено 4 испытаний грунтов статической нагрузкой штампом.

По результатам полевых работ, штамповый модуль деформации (Е) Глин тугопластичных ИГЭ-1 – 16,0 Мпа, суглинков мягкопластичных ИГЭ-2 составляет 9,0 Мпа.

6.2 Специфические грунты

В соответствии с СП 11-105-97, часть III к специфическим грунтам на участке работ отнесены техногенные грунты.

Насыпной грунт вскрыт локально скважиной №№ 4, общая мощность слоя 1,5 м.

Образованы техногенные грунты в результате планомерной подсыпки площадки. Давность отсыпки (табл. 9.1 к СНиП 2.02.01-83*) насыпного грунта с укладкой и уплотнением более 5 лет. Расчетное давление (расчетное сопротивление R_0) для насыпных грунтов составляет 150 кПа (1,5 кгс/см2) согласно СП 22.13330.2016 табл.В9.

По способу укладки классифицируется как отвал грунтов природно-техногенного происхождения, минеральных отходов производств, образовавшиеся в результате плановой отсыпки этих минералов с уплотнением, имеет достаточно однородный состав и сложение. По составу насыпной слой представлен суглинками коричневыми, полутвердыми, с примесью почвы.

По времени самоуплотнения характеризуются, как слежавшиеся. Насыпные грунты в отдельный инженерно-геологический элемент не выделены (физико-механические свойства не определялись) поскольку имеют незначительную мощность распространения, не оказывают влияния на выбор проектных решений и не будут служить естественным основанием для проектируемых объектов.

7. Заключение

В административном отношении рассматриваемый участок под строительство расположен Республика Татарстан, Нурлатский район, Андреевское сельское поселение.

Ближайшими населенными пунктами от участка работ в 1,5км северо-восточнее н.п. Андреевка, в 2,5 км юго-западнее н.п. Русское Богдашкино.

Климатическая характеристика района изысканий принята согласно СП 20.13330.2016 «Нагрузки и воздействия» (актуализированная редакция СНиП 2.01.07-85), СП 22.13330.2016 «Основания зданий и сооружений» (актуализированная редакция СНиП 2.02.01-83) и данным многолетних наблюдений на метеостанции Чулпаново (Научно-прикладной справочник «Климат России», 2024г.).

При определении района для строительства произведен анализ климатических параметров участка изысканий с параметрами Приложения Б, таблицы Б.1, в результате анализа, район изысканий ближе всего к IIВ.

В геоморфологическом отношении участок расположен на левобережном водораздельном склоне реки Киклинка.

Гидрографическая сеть района изысканий представлена рекой Киклинка, протекающей в 0,3-1,3 км северо-северо-западнее и северо-восточнее участка работ.

В геологическом строении исследуемой территории до изученной глубины 5,0 м принимают участие делювиальные отложений четвертичного возраста (dQ).

С поверхности отложения перекрыты современными четвертичными отложениями (eQIV) и насыпными грунтами, (tQIV) представленные суглинками коричневыми, полутвердыми, с примесью почвы.

Вскрытая мощность почвенно-растительного слоя составляет от 0,1 до 1,0 м, распространены практически повсеместно, вскрыты всеми скважинами за исключением скважин №№ 4, 8.

Вскрытая мощность насыпного слоя составляет от 0,5 до 1,5 м, распространены локально, вскрыты скважиной № 8.

На основании анализа пространственной изменчивости литологического строения, а также показателей физико-механических свойств, в соответствии с ГОСТ 25100-2020 [1.16] и ГОСТ 20522-2012 [1.17] в пределах исследуемой территории до глубины 5,0 м выделено два инженерно-геологических элемента:

ИГЭ-1 Глина коричневая, легкая, тугопластичная, опесчаненная, с прослоями глины полутвердой, с редкими прослоями песка мелкого. Вскрытая мощность слоя на участке проектирования составляет 0,8-4,9 м.

ИГЭ-2 Суглинок коричневый, тяжелый, мягкопластичный, опесчаненный, с прослоями суглинка текучепластичного. Вскрытая мощность слоя на участке проектирования составляет 0,8-3,5 м.

Основанием фундамента на исследуемой площадках будут служить грунты ИГЭ-1, ИГЭ-2.

Насыпной и почвенно-растительный слой, не рекомендуется использовать в качестве основания фундамента.

На момент проведения изысканий сентябрь 2024г. подземные воды встречены скважинами №№ 1-7, 13, 14 на глубине 1,9-3,7 м и установились на глубине 1,5-2,9 м, что соответствует абсолютным отметкам 102,09-129,40 м.

Водовмещающими породами являются суглинки мягкопластичные.

Водоупор не вскрыт (могут служить одновозрастные тугопластичные глины).

Питание водоносного горизонта осуществляется за счет инфильтрации атмосферных осадков. Разгрузка грунтовых вод осуществляется в ближайшие

водоемы (р. Киклинка и др.), овражно-балочную сеть и путем перетекания в нижележащие водоносные горизонты.

Максимальный прогнозный уровень сезонного колебания грунтовых вод ожидается на 0,5 м отметки зафиксированных.

По трасе следования нефтегазосборного трубопровода от площадки развития К-98525 до врезки в существующий нефтепровод от скважины №1046, нефтегазосборного трубопровода от площадки развития К-98712 до БГ-9816 и нефтегазосборного трубопровода от площадки развития К-98525 до врезки в существующий нефтепровод от скважины №1046, грунтовые воды вскрыты всеми скважинами на глубине 1,9-4,10 м и установились на глубине 1,5-2,6 м что соответствует абсолютным отметкам 102,09-117,12 м.

Водовмещающими породами являются суглинки мягкопластичные и глины тугопластичные, Мощностью 2,4-3,5 м.

Водоупор не вскрыт (могут служить одновозрастные тугопластичные глины).

Согласно СП 11-105-97, ч. II, приложение И территория по подтопляемости относится к типу I-А-2 сезонно (ежегодно) подтапливаемые.

По трасе следования нефтегазосборного трубопровода от площадки развития К-98910 до ГЗУ-6 и нефтегазосборного трубопровода от площадки развития К-98558 до ГЗУ-7, подземные воды скважинами №№ 8-11, 15, 16 до глубины 5,0 м на момент изысканий (сентябрь 2024 г.) не вскрыты.

В связи с тем, что грунты зоны аэрации представлены потенциально водовмещающими породами (мягкопластичными суглинками и тугопластичными глинами) территорию по подтопляемости относится к типу II-$А_1$ потенциально подтопляемые в результате длительных климатических изменений (согласно СП 11-105-97, ч. II, приложение И).

По трассе следования нефтегазосборного трубопровода от площадки развития К-98023 до ГЗУ-7 и нефтегазосборного трубопровода от площадки развития К-98448 до врезки в существующий нефтепровод от скважины №1818, подземные воды вскрыт частично скважинами №№ 13, 14 на глубине 3,7 м и установились на глубине 2,6-2,9 м что соответствует абсолютным отметкам 123,25-129,4 м.

Водовмещающими породами являются суглинки мягкопластичные, Мощностью 2,1-2,4 м.

Водоупор до глубины 5,0 м не вскрыт.

Согласно СП 11-105-97, ч. II, приложение И территория по подтопляемости (с учетом максимального прогноза уровня) относится к типу к типу II-$А_1$ потенциально подтопляемые в результате длительных климатических изменений.

По химическому составу воды неоднородны и относятся к гидрокарбонатно-сульфатной, сульфатно-гидрокарбонатной, магниево-кальциевой-натриевой, кальциевой.

По степени жесткости подземные воды характеризуются как мягкой до сильной жесткости (6,8-23,6°Ж).

По степени минерализации воды пресные, слабосолоноватые (минерализация составляет 0,89-2,1 г/л).

По водородному показателю (ОСТ 41-05-263-86) воды от нейтральных до слабощелочных (по максимальному значению pH = 7,3-8,3).

Степень агрессивного воздействия подземных вод в соответствии с СП 28.13330.2017 [1.9], табл. В.3 по содержанию бикарбонатной щелочи и показателю pH (7,3-8,3) к бетонам марок по водонепроницаемости W4-W8 слабоагрессивная.

Степень агрессивного воздействия подземных вод в соответствии с СП 28.13330.2017 [1.9], табл. В.4 с содержанием SO_4^{2-} = 279-464 мг/дм^3 для бетонов

марки W4-W8 на портландцементе I группы по сульфатостойкости неагрессивная, II группы по сульфатостойкости неагрессивная.

Степень агрессивного воздействия подземных вод в соответствии с СП 28.13330.2017 [1.9], табл. Г.1 с содержанием Cl = 55-78 мг/дм3 на стальную арматуру железобетонных конструкций неагрессивные.

Степень агрессивного воздействия подземных вод на металлические конструкции в соответствии с СП 28.13330.2017 [23], таб. Х.3 по показателю pH и суммарной концентрации сульфатов и хлоридов среднеагрессивная.

Нормативная глубина промерзания составляет: для глин и суглинков - 1,53 м.

Грунты выделенных ИГЭ по степени пучинистости по расчетному параметру Rf (СП 22.13330.2016) в сезонно-морозном слое, характеризуются как:

- ИГЭ-1– среднепучинистые (Rf*102 =0,49).
- ИГЭ-2– чрезмернопучинистые (Rf*102 =1,97).

Согласно СП 28.13330.2017 грунты оцениваются как неагрессивные к бетонам марки W4- -W20 (содержание SO_4^{2-} от 154 до 466 мг/кг), арматуре железобетонных конструкций неагрессивные ко всем маркам (содержание Cl- от 43 до 142 мг/кг) (см. приложение П).

Коррозионная агрессивность грунтов по отношению к углеродистой и низколегированной стали согласно ГОСТ 9.602-2016 [6] от высокой до средней 19,0-26,8 Ом·м.

Грунты, ненабухающие, незасоленные.

- насыпные грунты – 26а;
- почвенно-растительный слой – п.п. 9а;
- глина тугопластичная – п.п. 8в;
- суглинок мягкопластичный – п.п. 35а;

Нормативные и расчетные значения показателей физико-механических свойств грунтов приведены в таблице 6.1 по результатам статистической обработки лабораторных данных.

В таблице 6.2 представлены сравнительные показатели модуля деформации, полученные в результате лабораторных и полевых методов испытаний.

По геологическому фактору на участке не более двух различных по литологии слоев, в гидрогеологическом отношении имеется один водоносный горизонт, инженерно-геологические факторы (подтопление, морозное пучение) не оказывают существенное влияние на выбор проектных решений. В результате анализа вышеперечисленных условий участок работ можно отнести к II-ой категории (согласно СП 47.13330.2016 прил. Г).

Выполненные инженерно-геологические изыскания соответствуют техническому условию заказчика и отвечает требованиям СП 47.13330.2016.

Объем изысканий достаточен для принятия обоснованных проектных решений. Проведение дополнительных инженерно-геологических изысканий не требуется.

8. Список используемых материалов

а) изданная:

1.1 ГЭСН 81-02-01-2020 Сборник 1. Земляные работы
1.2 Пособие по проектированию оснований зданий и сооружений (к СНиП 2.02.01-83)/ НИИОСП им. Герсеванова. - М.: Стройиздат. 1986г.
1.3 СП 22.13330.2016 Основания зданий и сооружений. Актуализированная редакция СНиП 2.02.01-83*
1.4 СП 47.13330.2016. Инженерные изыскания для строительства. Основные положения. - М.: Минрегион России. ФАУ «ФЦС». 2016г.
1.5 СП 131.13330.2020 Строительные нормы и правила Российской Федерации. Строительная климатология. - М.: Минрегион России, ФАУ «ФЦС». 2012г.
1.6 СП 14.13330.2018 Строительство в сейсмических районах. Актуализированная редакция СНиП II-7-81*
1.7 СП 20.13330.2016 Нагрузки и воздействия. Актуализированная редакция СНиП 2.01.07-85
1.8 СП 28.13330.2017. Защита строительных конструкций от коррозии.
1.9 СП 446.1325800.2019. Свод правил по инженерным изысканиям для строительства. Общие правила производства работ.
1.10 СП 11-105-97. Свод правил по инженерным изысканиям для строительства. Части II. Правила производства работ в районах развития опасных геологических и инженерно-геологических процессов.
1.11 СП 11-105-97. Свод правил по инженерным изысканиям для строительства. Инженерно-геологические изыскания для строительства. Часть III. Правила производства работ в районах распространения специфических грунтов. М.: ПНИИИС Госстроя России. 2000г.
1.12 СП 22.13330.2016. Основания зданий и сооружений. Актуализированная редакция СНиП 2.02.01-83*.
1.13 СП 115.13330.2016 Свод правил. Геофизика опасных природных воздействий
1.14 ГОСТ 25100-2020 Грунты. Классификация
1.15 ГОСТ 20522-2012 Грунты. Методы статистической обработки результатов испытаний
1.16 ГОСТ 20276.1-2020 «Грунты. Методы полевого определения характеристик прочности и деформируемости»
1.17 ГОСТ 21.302-2021 Условные графические обозначения в документации по инженерно-геологическим изысканиям.
1.18 ГОСТ 21.301-2021 Основные требования к оформлению отчетной документации по инженерным изысканиям
1.19 ГОСТ Р.21.101-2020 Система проектной документации для строительства. Основные требования к проектной и рабочей документации
1.20 ГОСТ 9.602-2016. Единая система защиты от коррозии и старения. Сооружения подземные. Общие требования защиты от коррозии.
1.21 ГОСТ 5180-2015 Грунты. Методы лабораторного определения физических характеристик
1.22 ГОСТ 30416-2012. Грунты. Лабораторные испытания. Общие положения
1.23 ГОСТ 12071-2014. Грунты. Отбор, упаковка, транспортирование и хранение образцов

Приложение А
Техническое задание

СОГЛАСОВАНО
Заместитель главного инженера института
«ТатНИПИнефть»
ПАО «Татнефть» им. В.Д.Шашина
_____ К.Н. Абдулин
«07» мая 2024 г.

УТВЕРЖДАЮ
Заместитель руководителя ЦКСиКР
ЦОБ
ПАО «Татнефть» им. В.Д.Шашина
_____ Д.Е. Лапаскин
«07» мая 2024 г.

СОГЛАСОВАНО
Директор
ООО «ИК «Регион Проект»
_____ Р.Р. Аухадеев
«07» мая 2024 г.

ЗАДАНИЕ

На производство инженерных изысканий для промышленного строительства.

1. Основание для производства инженерных изысканий: задание на проектирование, заказ-наряд № 13902.

2. Наименование объекта – **Обустройство Нурлатского нефтяного месторождения.НГДУ «Нурлатнефть». 2024 год**

3. Проектная организация – ООО «ИК «Регион Проект».

4. Застройщик - ПАО «Татнефть», ЦОБ, ЦКСиКР, г.Альметьевск, ул.Базовая, дом 5. Сергеев А.А. тел.8-919-689-02-77.

5. Вид градостроительной деятельности - промышленное строительство.

6. Виды изысканий – **инженерно-геологические.**

7. Данные о местоположении объекта – РТ, Нурлатский район

8. Этап выполнения инженерных изысканий – проектная документация.

9. Принадлежность к опасным производственным объектам: опасный производственный объект.

10. Уровень ответственности зданий и сооружений: повышенный.

11. Основными задачами инженерно-геологических изысканий является комплексное изучение инженерно-геологических условий района проектируемого строительства, геологическое строение, геоморфологические и гидрогеологические условия, состав, состояние и свойства грунтов, составление прогноза возможных изменений инженерно-геологических условий, геологические и инженерные процессы в сфере взаимодействия проектируемых сооружений с геологической средой с целью получения необходимых материалов для проектирования, строительства, инженерной защиты и эксплуатации объекта.

12. В процессе производства изысканий осуществлять контроль за качеством работ и их соответствием нормативным документам

13. Сведения о ранее выполненных инженерных изысканиях и исследованиях: нет.

14. Дополнительные требования к производству отдельных видов инженерных изысканий: не требуются.

15. Сведения о необходимости выполнения научного сопровождения и дополнительных исследований в процессе инженерных изысканий: не требуются.

16. Сведения о необходимости выполнения геофизических исследований для определенияудельного электрического сопротивления грунтов: требуются.

17. Требования к стационарным геологическим наблюдениям в районах развития опасныхприродных и техноприродных процессов: не выполнять.

18. Дать оценку и прогноз возможных изменений природных и техногенных условий территориинизысканий.

19. Дать рекомендации и предложения для принятия решений по организации инженерной защиты территории, зданий и сооружений от опасных природных и техногенных процессов.

20. Согласно комплекту карт общего сейсмического районирования территории Российской Федерации ОСР-2015 (СП 14.13330.2018 Приложение А) для оценки сейсмичности объекта принять Карты В - объекты повышенной (особо опасные) ответственности.

21. Требования к инженерно-геологическим изысканиям:

Выполнить геологические изыскания для проектируемых сооружений в соответствии с действующими нормативными документами (СП 47.13330.2016, СП 22.13330.2016, СП 446.125800.2019, ГОСТ 25100-2020 и т.д.) на основании технических характеристик, указанных в приложениях. Дать оценку коррозионной агрессивности грунта и воды согласно ГОСТ 9.602-2016.

22. В процессе производства изысканий осуществлять контроль за качеством работ согласно методологическим инструкциям по качеству и их соответствием нормативным документам.

23. В результате изысканий представить отчет о комплексных инженерных изысканиях в соответствии с действующими нормативными документами. Материалы изысканий выдать в 1 экз. в электронном виде.

24. Должность, Ф.И.О. и номер телефона сотрудника заказчика (застройщика) ответственного за данный объект: ПАО «Татнефть», ЦОБ, ЦКСиКР, г.Альметьевск, ул.Базовая, дом 5. Сергеев А.А. тел.8-919-689-02-77.

25. К заданию прилагаются:

1. Приложение 1- Техническая характеристика проектируемых линейных сооружений (инженерных коммуникаций)
2. Приложение 2 - Ситуационный план -1л.

Главный инженер проекта _____ А.В.Князькин
/подпись/ /И.О.Ф./

СОГЛАСОВАНО:

Начальник ОИИ _____ В.П.Маленов
/подпись/

Начальник ОППИР _____ Э.М.Шарафутдинова
/подпись/

Приложение 1

Техническая характеристика проектируемых линейных сооружений (инженерных коммуникаций)

№№ п/п	Линейное сооружение	Точки подключения примыкания	Протяженность, м	Предполагаемая глубина заложения, м	Материал труб кабеля /сталь, асбоцемент, керамика, чугун, алюминиевая или свинцовая оболочка/	Сечение труб, мм	Тип основания (на опорах, сваях, в грунте, т.е. естественное)
1	Нефтегазосборный трубопровод от площадки развития К-98525 до врезки в существующий нефтепровод от скважины №1046	врезки в существующий нефтепровод от скважины №1046	140	1,5	СПТ	82,4	подземная
2	Нефтегазосборный трубопровод от площадки развития К-98712 до БГ-9816	БГ-9816	770	1,5	СПТ	147,7	подземная
3	Нефтегазосборный трубопровод от площадки развития К-98023 до ГЗУ-7	ГЗУ-7	240	1,5	СПТ	82,4	подземная
4	Нефтегазосборный трубопровод от площадки развития К-98448 до врезки в существующий нефтепровод от скважины №1818	врезки в существующий нефтепровод от скважины №1818	320	1,5	СПТ	82,4	подземная
5	Нефтегазосборный трубопровод от площадки развития К-98558 до ГЗУ-7	ГЗУ-7	660	1,5	СПТ	82,4	подземная
6	Нефтегазосборный трубопровод от площадки развития К-98736 до проектного БГ-98712	Проектного БГ-98712	1110	1,5	СПТ	82,4	подземная
7	Нефтегазосборный трубопровод от площадки развития К-98910 до ГЗУ-6	ГЗУ-6	940	1,5	СПТ	82,4	подземная

Уровень ответственности зданий и сооружений- I (повышенный) уровень

Главный инженер проекта А.В.Князькин

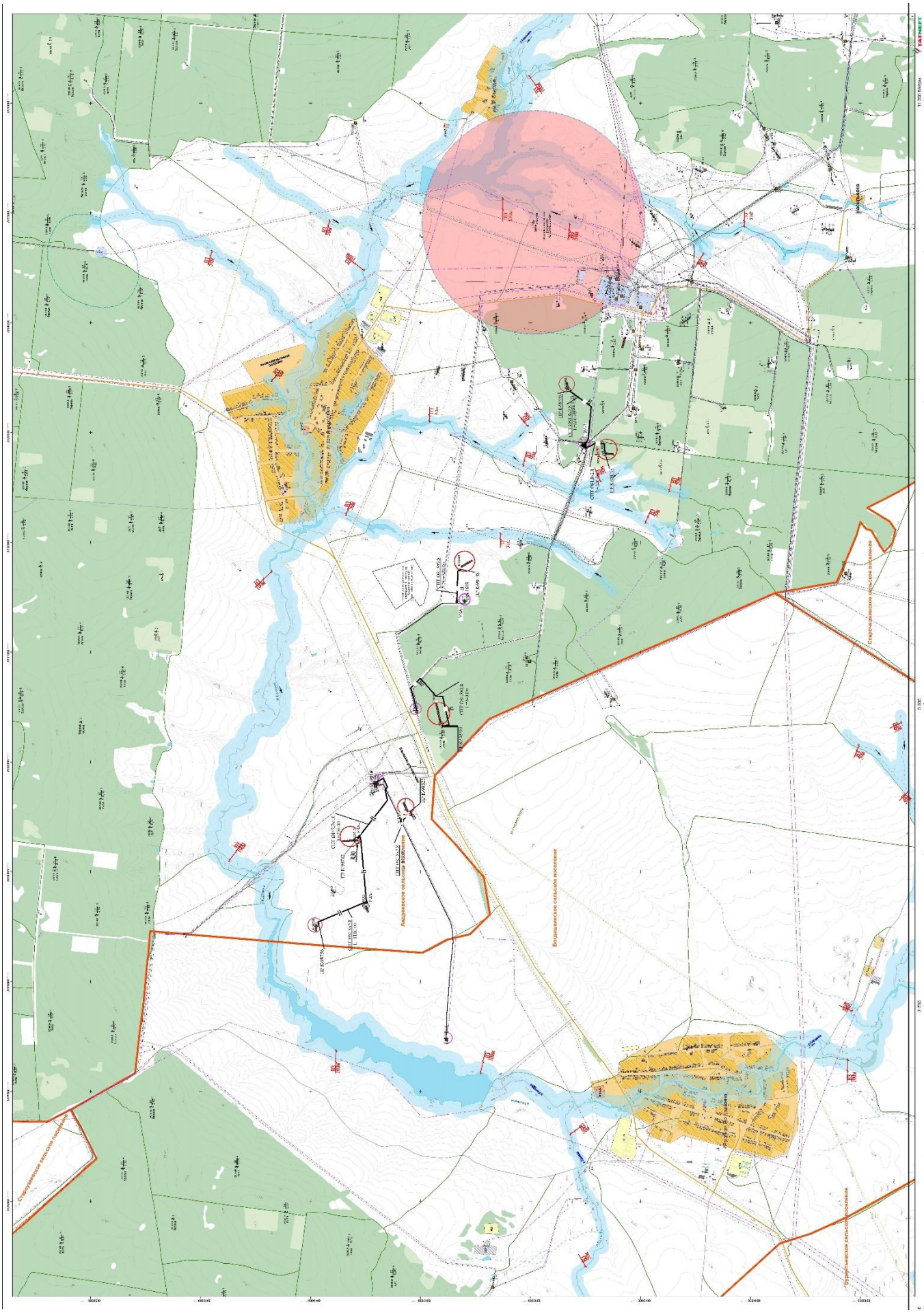

Изм.	Колуч	Лист	№докум	Подпись	Дата	13902-ИГИ-01	Лист 33

Взам. инв. №

Подпись и дата

Инв. № подл.

Приложение Б
Программа работ

СОГЛАСОВАНО
Проектная организация

Заместитель главного инженера
Института «ТатНИПИнефть»
ПАО «Татнефть»

_____/ К.Н.Абдуллин
М.П.

« 07_» мая 2024 г.

УТВЕРЖДАЮ
Исполнитель

Директор
ООО «ИК «РЕГИОН ПРОЕКТ»

_____/ Р.Р.Аухадеев
М.П.

« 07_» мая 2024 г.

СОГЛАСОВАНО
Заказчик

Заместитель руководителя службы организации проектно-изыскательских работ
ЦКСиКР ЦОБ ПАО «Татнефть»

_____/ Д.Е.Лапаскин
М.П.

« 07_» мая 2024 г.

ПРОГРАММА

инженерно- геологических изысканий

«ОБУСТРОЙСТВО НУРЛАТСКОГО НЕФТЯНОГО МЕСТОРОЖДЕНИЯ. НГДУ «НУРЛАТНЕФТЬ». 2024 ГОД»

Адрес: РФ, Республика Татарстан, Нурлатский район.

13902-ИГИ-ПИ

2024г.

Оглавление

1. Общие сведения ... 3
2. Краткая физико-географическая характеристика участка работ ... 4
3. Оценка изученности территории ... 5
4. Инженерно-геологические условия ... 5
4.1 Геоморфология ... 5
4.2 Геологическое строение ... 5
4.3 Гидрогеологические условия ... 6
4.4 Инженерно-геологические процессы ... 6
5. Обоснование видов, объемов и методика работ ... 6
5.1 Предполевые камеральные работы ... 6
5.2 Рекогносцировочное инженерно-геологическое обследование проектируемых объектов ... 6
5.3 Бурение скважин ... 7
5.4 Полевые испытания грунтов ... 8
5.5 Лабораторные работы ... 8
5.6 Виды и объемы работ ... 9
5.7 Требования по охране окружающей природной среды. ... 10
5.8 Камеральная обработка материалов. ... 10
6. Организация работ ... 11
7. Осуществление контроля работ ... 11
8. Выпуск технической документации ... 11
9. Техника безопасности при выполнении инженерно-геологических работ ... 11
10. Заключение ... 12
11. Перечень нормативных документов ... 13

1. Общие сведения

Наименование объекта: «Обустройство Нурлатского нефтяного месторождения. НГДУ «Нурлатнефть». 2024 год»
Местоположение объекта: Республика Татарстан, Нурлатский район, Андреевское сельское поселение.
Основание для выполнения работ: заказ наряд № 13902, техническое задание
Идентификационные сведения о заказчике: институт ТатНИПИнефть, ПАО «Татнефть» им. В.Д. Шашина, почтовый адрес: 423462, Республика Татарстан, г. Альметьевск, ул. Советская, 186а. Зам.главного инженера института «ТатНИПИнефть» К.Н. Абдулин
Идентификационные сведения об исполнителе инженерных изысканий:
ООО «ИК «Регион Проект». Адрес организации: 423458, Россия, Республика Татарстан, Альметьевский м.р-н, г.Альметьевск, г.п. город Альметьевск, ул.Маяковского, дом 118, пом.56. Директор Р.Р. Аухадеев.
Идентификационные признаки объекта:
Уровень ответственности – I (повышенный) – в соответствии с п.7 ч.1 ст.4 Федерального закона от 30.12.2009г №384-ФЗ «Технический регламент о безопасности зданий и сооружений».
Технико-экономические показатели объекта:
Приложение 2 к ТЗ

Целью инженерно-геологических изысканий: является изучение инженерно-геологических условий участка работ и прогноз возможных изменений этих условий в результате взаимодействия с проектируемыми объектами с целью получения необходимых и достаточных материалов для принятия обоснованных проектных решений.

Основными задачами работ являются:

- изучение инженерно-геологических и гидрогеологических условий участков размещения проектируемых объектов;
- исследования физико-механических и агрессивных свойств грунтов;
- выявление геологических явлений и процессов, неблагоприятно влияющих на эксплуатацию объектов;
- выпуск отчета по результатам выполненных инженерно-геологических изысканий по данному объекту.

Для осуществления поставленных задач на исследуемой территории планируется выполнение комплексных инженерно-геологических изысканий включающие:

- сбор, анализ и обработку материалов изысканий прошлых лет;
- рекогносцировочное обследование местности;
- проходку горных выработок и опробование;
- полевые исследования грунтов;
- лабораторные исследования грунтов;
- камеральную обработку полученных материалов и составление технического отчета.

Обзорная схема размещения объекта:

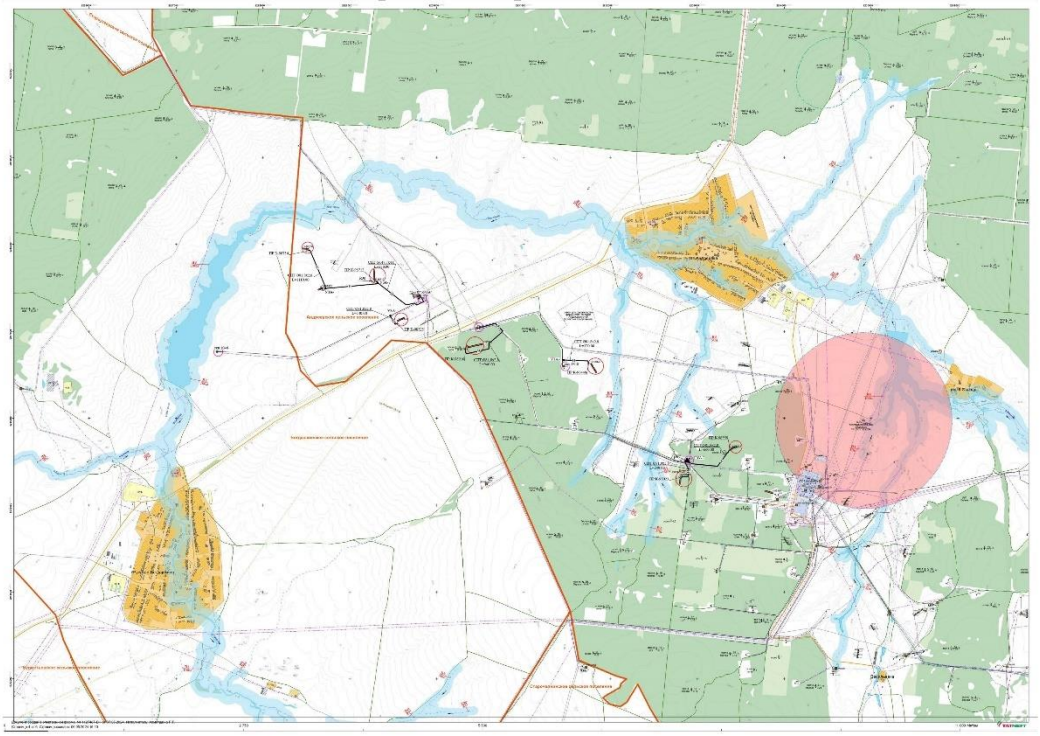

2. Краткая физико-географическая характеристика участка работ

В административном отношении рассматриваемый участок под строительство расположен Республика Татарстан, Нурлатский район, Андреевское сельское поселение.

Ближайшими населенными пунктами от участка работ в 1,5км северо-восточнее н.п. Андреевка, в 2,5 км юго-западнее н.п. Русское Богдашкино.

Климат рассматриваемой территории умеренно-континентальный. Формирование климата происходит под влиянием западного переноса воздушных масс. Наблюдается быстрая смена циклонов и антициклонов. В любой сезон года возможны резкие колебания температуры воздуха не только от месяца к месяцу, но даже и в течение суток.

Климатическая характеристика района изысканий принята согласно СП 20.13330.2016 «Нагрузки и воздействия» (актуализированная редакция СНиП 2.01.07-85), СП 22.13330.2016 «Основания зданий и сооружений» (актуализированная редакция СНиП 2.02.01-83) и данным многолетних наблюдений на метеостанции Чулпаново (Научно-прикладной справочник «Климат России», 2024г.).

При определении района для строительства произведен анализ климатических параметров участка изысканий по таблице 3.2.1.1 и сравнен с параметрами Приложения Б, таблицы Б.1, в результате анализа, район изысканий ближе всего к IIВ.

Температура воздуха имеет резко выраженный годовой ход. Самым холодным месяцем года является январь-февраль. Среднемесячная температура составляет минус 13,0^{0}С. Абсолютный минимум температуры за период наблюдений составил минус 50,4^{0}С. Зимой оттепели вероятны почти в 50 % зим. Продолжительность безморозного периода составляет в среднем 128 дней.

Самым жарким месяцем является июль. Среднемесячная температура за период наблюдений составила 19,5^{0}С. Абсолютный максимум температуры наблюдался в августе и составил 40,1^{0}С.

В геоморфологическом отношении участок расположен на левобережном водораздельном склоне реки Киклинка. Рельеф участка относительно ровный. Относительная отметка поверхности земли составляет 162,51-171,91 м. В период изысканий территория участка свободна от застройки.

Гидрографическая сеть района изысканий представлена рекой Киклинка, протекающей в 0,3-1,3 км северо-северо-западнее и северо-восточнее участка работ.

В геологическом строении исследуемой территории до изученной глубины 5,0 м принимают участие отложения делювиальных отложений четвертичного возраста (dQ).

С поверхности отложения перекрыты современными четвертичными отложениями (eQIV) мощностью 0,1-1,0 м, распространены повсеместно, вскрыты всеми скважинами, за исключением скважин №№ 4, 8. В районе скважин №№ 4, 8 распространены современные четвертичные техногенные отложения (tQIV), мощностью 0,5-1,50 м.

Условия залегания литолого-генетических разновидностей грунтов представлены в литологическом описание скважин.

В соответствии с СП 14.13330.2014 исследуемая территория для г. Нурлат относится к району с расчетной сейсмической интенсивностью:

- (-) сейсмически не активная при 10 % (карта ОСР-2015 А);
- 6 сейсмически не активная при 5 % (карта ОСР-2015 В);
- 7 баллов при 1 % (карта ОСР-2015 С), в баллах шкалы MSK-64 вероятности возможного превышения в течение 50 лет. По сейсмическим свойствам грунты в районе изысканий относятся ко II и III категории.

3. Оценка изученности территории

Для уточнения геологического строения и гидрогеологических условий изучаемого района были использованы следующие материалы:

Для уточнения геологического строения, гидрогеологических условий района изысканий были изучены и проанализированы информационные ресурсы Всероссийского научно-исследовательского геологического института им. А.П. Карпинского:

Район работ расположен на листе N-39-XV карты масштаба 1:200 000.

Непосредственно на рассматриваемом участке ООО «ИК «Регион Проект» ранее изыскания не проводил, заказчиком сведений о раннее проведенных инженерно-геологических изысканиях не предоставлено.

4. Инженерно-геологические условия

4.1 Геоморфология

В геоморфологическом отношении участок расположен на левобережном водораздельном склоне реки Киклинка.

4.2 Геологическое строение

Для инженерной геологии практическое значение в геологическом строении района имеют отложения, которые будут служить основанием для зданий и сооружений и вмещающими грунтами для реконструируемых сооружений.

В строении разреза, до исследуемой глубины 5,0 м, принимают участие, делювиальные отложений четвертичного возраста (dQ) представленные глинами и суглинками.

Сверху перекрытые современными четвертичными отложениями (eQ_{IV}) в виде почвенно-растительного слоя и современными техногенными четвертичными отложениями (tQ_{IV}) представленные суглинком.

4.3 Гидрогеологические условия

На участке работ грунтовые воды могут встретиться на глубине 5,0 м.

4.4 Инженерно-геологические процессы

При необходимости учета сейсмичности района, её интенсивность следует определять на основе карт ОСР-2015 «А, В, С». При микросейсмическом районировании рассматриваемый участок в целом следует отнести к одной таксономической единице локального характера, для которой сейсмичность, принятая согласно таблице к комплекту карт ОСР-2015 и СП 14.13330.2018 (н. п. Нурлат), карта «А» - 5 баллов, «В»- 6 баллов, по карте «С» - 7 баллов.

5. Обоснование видов, объемов и методика работ

Состав инженерно-геологических изысканий войдут:

- Предполевые камеральные работы;
- Рекогносцировочное обследование участка;
- Бурение скважин глубиной до 5,0 м;(СП 11-105-97 часть I, III; СП 448.1325800.2019)
- Проведение испытаний грунтов штамп-опытами
- Отбор монолитов грунта и проб нарушенной структуры;
- Отбор проб подземных вод для определения химического состава и агрессивности;
- Лабораторные исследования грунтов.
- Камеральная обработка материалов изысканий.

При выполнении инженерно-геологических изысканий особое внимание должно быть уделено: определению возможности затопления поверхности паводковыми водами, наличию и прогнозу физико-геологических процессов и явлений (просадка, подтопление и др). В процессе выявления полевых работ в программу могут быть внесены изменения и дополнения по намеченным видам работ вызванные возможным недоучетом деталей природных условий.

5.1 Предполевые камеральные работы

Предполевые - камеральные работы заключаются в изучении и систематизации материалов изысканий прошлых лет и составлении программы работ.

5.2 Рекогносцировочное инженерно-геологическое обследование проектируемых объектов

- Рекогносцировочное обследование выполняется непосредственно перед производством основных буровых работ.
- Задачами рекогносцировочного обследования являются:
- - осмотр территории проведения изыскательских работ;
- - визуальная оценка рельефа;
- - описание имеющихся обнажений, в том числе карьеров, строительных выработок и пр.;
- - описание водопроявлений;
- - описание геоботанических индикаторов гидрогеологических и экологических условий;
- - описание внешних проявлений геодинамических процессов;
- - опрос местного населения о проявлениях опасных геологических и инженерно-геологических процессов, об имевших место чрезвычайных ситуациях и др.

5.3 Бурение скважин

Бурение скважин производят для изучения геолого-литологического состава грунтов и условий их залегания, определения глубины залегания уровня подземных вод, отбора проб грунта.

Бурение инженерно-геологических скважин предполагается выполнить самоходным буровым станком УБШМ, на базе Камаз.

Расположение и глубина скважин:

На площадках изысканий намечено бурение 16 скважин глубиной 5,0 м. Общий метраж бурения составит 80,0 м.

Диаметр скважин: 127мм (самоходной буровой установкой).

Способ проходки: колонковый (согласно Рекомендациям по выбору и эффективному применению способов бурения инженерно-геологических скважин в различных природных и геологических условиях, пп. 2, 3).

При проходке толщи просадочных пород будет использоваться колонковый метод бурения "всухую" (без промывки и подлива воды в скважину); укороченными рейсами (не более 50 см), при небольшой скорости вращения бурового инструмента (до 60 об/мин) и равномерном давлении на забой.

При проходке оплывающих, осыпающихся грунтов, а также при вскрытии грунтовых вод (при большом водопритоке), для укрепления стенок скважины и перекрытия водоносных горизонтов будет выполнено бурение с применением обсадных труб.

Особое внимание следует уделять лессовым породам.

При описании отдельных литологических разновидностей просадочных грунтов (горизонты пород, а также разделяющих их погребенных почв, при наличии лессовых пород - горизонты лессовых и лессовидных пород, а также разделяющих их погребенных почв) в естественных и искусственных обнажениях следует изучать (описывать с зарисовками и фотографированием):

- цвет грунта и характер его изменения по разрезу;

- текстурные особенности (столбчатость, слоистость, наличие и характеристика форм, размеров, глубины проникновения кротовин, крупных корнеходов, червоходов и их количество на единицу площади, состав и плотность заполнителя);

- структурные особенности (гранулометрический состав; наличие макропор, их размеры и количество на единицу площади), наличие включений и новообразований (известковистых, железистых, выцветы и скопления солей, интенсивность вскипания от 10%-ной соляной кислоты);

- влажность грунтов, характер контактов между отдельными слоями (горизонтами) грунтов, наличие следов их криогенного и сейсмического нарушения, ископаемые остатки флоры и фауны.

Опробование грунтов и грунтовых вод.

Схема опробования:

Бурение инженерно-геологических скважин намечено самоходным буровым установками типа УБШМ, на базе а/м Камаз. Бурение «всухую» колонковым снарядом диаметром 127 мм. Пробы грунта ненарушенной структуры (монолиты) будут отобраны задавливаемым грунтоносом марки ГК-123 поинтервальному опробованию пробами ненарушенной структуры (монолитами) с интервалом 2,0 м (из каждой литологической разности) и с интервалом 1,0 м в районе распространения просадочных грунтов (скважины 1-8) из расчета: не менее 10 характеристик состава и состояния грунтов и не менее шести

характеристик механических (прочностных и деформационных) свойств грунтов на 1 инженерно-геологический элемент.

Отбор, упаковку, транспортировку и хранение произвести согласно ГОСТ 12071-2014.

Метод опробования проб нарушенной структуры: точечный (валовая проба).

Объем проб не менее 3кг.

Из каждого водоносного горизонта будет отобрано не менее трех проб воды для оценки их химического состава по результатам стандартного анализа.

Грунтовые воды будут отбираться из скважины пробоотборником в герметично изолированную тару. Хранение и доставка проб воды в лабораторию будет осуществляться согласно действующим нормативным документам.

5.4 Полевые испытания грунтов

Для определения деформационных характеристик глинистых грунтов производятся испытания грунтов винтовым штампом ШВ60 площадью 600 см2, тип штампа – IV (Согласно СП 446.1325800.2019 п.п. 7.2.22.1-7.2.22.2). Модуль деформации определяется по результатам ступенчатого нагружения грунта вертикальной нагрузкой в забое скважины. Осадка штампа определяется как среднеарифметическое значение показаний трех индикаторов ИЧ-50, фиксирующих осадку штампа в трех точках, расположенных под углом 120° от центра штампа. Всего намечено 4 испытания грунтов статической нагрузкой штампом (ШВ60 площадью 600 см2) по 2 опыта на один инженерно-геологический элемент (в соответствии с п.7.13 СП 11-105-97 часть1), в сжимаемой толще под подошвой проектируемого расположения фундамента на глубинах до 10 метров в предварительно пробуренных скважин. По результатам опытов составляются паспорта штамповых испытаний.

5.5 Лабораторные работы

Для определения наименования и состава грунтов, их физико-механических свойств будут использоваться ГОСТ 5180-2015, ГОСТ 12248-2020, агрессивность грунтов к строительным конструкциям согласно ГОСТ 31384-2017, по пробам грунта выполнить полный комплекс определений физико-механических свойств грунтов ненарушенной структуры в том числе определение гранулометрического состава при двух методах подготовки к анализу и определение коэффициента фильтрации, коррозийности грунтов, а также химический анализ водной вытяжки грунтов.

Цель лабораторных исследований грунтов – определение наименования грунтов, их физико-механических свойств и агрессивности к строительным конструкциям грунтов и подземных вод.

Лабораторные исследования физико-механических и коррозионных свойств грунтов будут выполнены в испытательной лаборатории ООО «Геопарт» под руководством зам. зав. испытательной лаборатории Хальфутдинова А.Р.

Физические свойства грунтов будут определены по ГОСТ 5180-2015.

Компрессионные испытания глинистых грунтов будут выполнены на приборах марки АСИС, ПКП-10, КПр-1 с целью изучения деформационных свойств грунтов при естественной влажности и при полном водонасыщении (если $Sr<0,8$ д.е.) в соответствии с ГОСТ 12248.4-2020. Ступени нагрузки для твердых-тугопластичных 0,5; 1,0; 2,0; 3,0; 4,0 кг, для мягкопластичных – 0,25; 0,5; 1,0; 2,0; 3,0 кг.

Сдвиговые испытания глинистых грунтов будут выполнены в приборах марки АСИС с целью определения их прочностных свойств. Испытания будут выполнены в соответствии с ГОСТ 12248.1-2020 по схемам:

консолидированно–дренированного (медленного) сдвига

- в условиях полного водонасыщения для твердых-полутвёрдых глинистых грунтов с коэффициентов водонасыщения менее 0,80 д.е под нагрузками 1,0; 2,0; 3,0 кг;

- при природной влажности для тугопластичных суглинков с коэффициентов водонасыщения более 0,80 д.е. под нагрузками 1,0; 2,0; 3,0 кг;

неконсолидированного (быстрого) сдвига при природной влажности для мягкопластичных глинистых грунтов.

Гранулометрический анализ грунтов будет выполнен по ГОСТ 12536-2014.

Деформационные свойства просадочных грунтов ($\rho<1,85$ г/см3 и $Sr<0,8$ д.е.) будут изучены при естественной влажности и в условиях полного водонасыщения в соответствии с ГОСТ 23161-2012.

Водная вытяжка грунтов будет выполнена в соответствии с ГОСТ 26423-85, ГОСТ 26424-85, ГОСТ 26425-85, ГОСТ 26426-85, ГОСТ 26428-85.

Химический состав подземных вод будет выполнен в соответствии с ПНД Ф 14.1:2:3.95-97, ПНД Ф 14.1:2:3.96-97, ПНД Ф 14.1:2:3.98-97, ПНД Ф 14.1:2:4.114-97, ПНД Ф 14.1:2:3:4.240-2007, РД 52.24.514-2009.

Результаты лабораторных испытаний будут заноситься в программу EngGeo.

5.6 Виды и объемы работ

Виды и объемы, предусмотренные программой в целом по объекту с учетом выполнения лабораторных исследований приведены в таблице 5.2.

Таблица 5.2. Виды и объемы инженерно-геологических работ

Виды работ	Ед. изм.	Кол-во	Категория по СЦИР				
			I	II	III	IV	V
Бурение скважин d-127мм, глубиной до 10 м	п.м.	16		80			
Отбор монолитов	шт.	35					
Гидрогеологические наблюдения при бурении скважин диаметром до 160 мм, глубиной до 15 м	шт.	80					
Штамп-опыты	испытание	4					
Лабораторные работы:							
Комплексные исследования физико-механических свойств глинистых грунтов. Полный комплекс физико-механических свойств грунта с определением сопротивления грунта срезу (консолидированный срез и компрессионные испытания) под нагрузкой до 0,6 МПа	образец	14					
Полный комплекс физических свойств глинистых грунтов	образец	21					
Определение агрессивности грунтов	изм.	8					
Химический анализ воды	проба	3					
Камеральные обработка материалов							
-буровых и горных выработок	м.	80					

5.7 Требования по охране окружающей природной среды.

Учитывая разнообразие природных ландшафтов различных мест нахождения работников-изыскателей, необходимо строго соблюдать правила пожарной безопасности на работе и в быту, бережно относиться к природе.

Особые требования: нет

5.8 Камеральная обработка материалов.

Цель камеральных работ - обработка результатов полевых работ и лабораторных исследований грунтов, составление технического отчета об инженерно-геологических изысканиях.

Камеральная обработка материалов будет выполнена геологической группой отдела инженерных изысканий ООО «ИК «Регион Проект».

В процессе камеральной обработки полевых и лабораторных работ будет произведен анализ и обобщение собранной информации, изучены инженерно-геологические условия, получены нормативные и расчетные показатели физико-механических свойств грунтов для каждого выделенного ИГЭ. Статистическая обработка лабораторных данных будет произведена программой EngGeo.

Технический отчет будет составлен в соответствии с требованиями ГОСТ 2.105-2019, ГОСТ 21.301-2014, СП 47.13330.2016.

Условные графические обозначения в документации будут соответствовать требованиям ГОСТ 21.302-2013.

Выделение инженерно-геологических элементов (ИГЭ) будет выполнено в соответствии с требованиями ГОСТ 20522-201220, классификация грунтов будет принята по ГОСТ 25100-2020.

Степень пучинистости грунтов будет определена в зависимости от параметра Rf, по СП 22.13330.2016.

Степень агрессивного воздействия грунтов к бетонам и железобетонным конструкциям будет определена СП 28.13330.2017.

Коррозионная агрессивность грунтов по отношению к углеродистой и низколегированной стали будет определена по ГОСТ 9.602-2016.

Пункты классификации грунтов по разработке строительными механизмами будут определены по табл.1.1 ГЭСН 81-02-01.2020.

По результатам камеральной обработки полевых материалов и лабораторных исследований грунтов будет составлен технический отчет.

Намечается следующий состав приложений к техническому отчету:
- Техническое задание;
- Программа работ;
- Копия аттестата аккредитации испытательной лаборатории;
- Каталог скважин и точек статического зондирования;
- Колонки инженерно-геологических выработок (описание выработок),
- Сводная таблица физико-механических свойств грунтов по ИГЭ с результатами статистической обработки;
- Сводная таблица коррозионных свойств грунтов;
- Сводная таблица коррозионных свойств подземных вод;
- Протоколы испытаний грунтов;
- Ведомости анализов грунтов;
- Ведомости анализов воды;
- Результаты испытания грунта трехосным сжатием;

- Акт контроля (приемки) полевых инженерно-геологических работ;
- Графические приложения (карта фактического материала, профили и инженерно-геологические разрезы).

Документация в электронном виде предоставляется в следующих форматах:

1. Чертежи – AutoCAD Drawing версии 2005 и выше (*.dwg)

2. Текстовая документация – MS Office версии 2006 и выше (*.doc, *.xls)

6. Организация работ

Полевые инженерно-геологические работы на объекте выполняет бригада в составе:

- ведущий инженер -1;
- бурильщик -1;
- водитель -1.

Постоянное руководство работами производится начальником отдела инженерных изысканий. Техническое руководство периодически осуществляется главным специалистом.

Необходимое количество инструментов и оборудования:

- Самоходная буровая установка УБШМ с комплектом инструмента;

Проезд на место работы и обратно на полноприводном автомобиле Камаз-буровая установка УБШМ.

7. Осуществление контроля работ

Текущий контроль за методикой и качеством работ, соблюдением правил техники безопасности при производстве изысканий осуществляется начальником отдела и главным специалистом.

Приемочный контроль после завершения этапа работ выполняет начальник отдела.

Результаты приемки полевых работ оформляются «Актом контроля (приемки) полевых инженерно-геологических работ».

Результаты приемки материалов инженерно-геологических изысканий оформляются «Актом приемочного контроля материалов инженерно-геологических изысканий (полевых, лабораторных и камеральных)».

Приемка завершенных работ осуществляется руководством отдела.

8. Выпуск технической документации

После окончания полевых и камеральных работ составляется технический отчет: текстовая часть в 2-х экземплярах и по одному экземпляру чертежи-подлинники.

Текстовая часть в 2-х экземплярах и экземпляр чертежей сдаются в технический архив, чертежи-подлинники хранятся в отделе.

Заказчику направляется отчет в электронной форме.

9. Техника безопасности при выполнении инженерно-геологических работ

Инженерно-геологические работы должны проводиться в полном соответствии с требованиями «Единых правил техники безопасности при проведении геологоразведочных работ».

Ответственность за безопасное выполнение работ возлагается на начальника экспедиции.

Непосредственно руководители полевых работ обязаны:

- проверять у выезжающих работников наличие удостоверений о проверке знаний правил техники безопасности и прав ответственного ведения работ;
- по прибытии на объект работ выявить опасные участки (линии эл. передач, железные и а/дороги, подземные коммуникации и т.д.) после чего обеспечить проведение пообъектного инструктажа со всеми рабочими подразделениями к производству работ на месте;
- перед началом буровых и горнопроходческих работ выяснить наличие на участке работ подземных коммуникаций (электро и телефонных кабелей, водопровода и др.) после чего согласовать на плане с организациями-владельцами этих коммуникаций точки заложения выработок;
- проходку выработок вблизи прохождения подземных коммуникаций начинать в присутствии представителя организации-владельца подземных коммуникаций;
- при выполнении изысканий на территории промышленного предприятия, руководитель работ организует инструктаж работников партии (отряда) представителем этого предприятия с целью ознакомления с опасными участками на площадке изысканий, по маршруту следования и принятия мер безопасности.

10. Заключение

Руководству отдела:

При выполнении инженерно-геологических изысканий особое внимание должно быть уделено: определению возможности затопления поверхности паводковыми водами, наличию и прогнозу физико-геологических процессов и явлений (просадки, подтопления и др.); определению амплитуды колебаний и максимального уровня грунтовых вод, строительных групп грунтов, глубины сезонного промерзания.

В целях успешного выполнения изыскательских работ обеспечить полевые подразделения шанцевым инструментом, оборудованием, канцтоварами, транспортом, спецодеждой, жильем, питанием.

С настоящей программой ознакомить всех инженерно-технических работников (ИТР), участвующих в работе на этом объекте.

11. Перечень нормативных документов

В настоящей «Программе работ» использованы нормативные ссылки на следующие документы:

1 ГОСТ 9.602-2016 Сооружения подземные. Общие требования к защите от коррозии
2 ГОСТ 12071-2014 Грунты. Отбор, упаковка, транспортирование и хранение образцов
3 ГОСТ 12248-2020 Грунты. Методы лабораторного определения характеристик прочности и деформируемости
4 ГОСТ 19912-2012(Изменения N 1 (введен в действие Приказом Росстандарта от 27.12.2012 N 2005-ст) (ред. от 18.04.2019).
5 ГОСТ 20276-2012 Грунты. Методы полевого определения характеристик прочности и деформируемости
6 ГОСТ 20522-2012. Грунты. Метод статистической обработки результатов испытаний
7 ГОСТ 24941-81 Породы горные. Методы определения механических свойств нагружением сферическими инденторами
8 ГОСТ 25100-2020. Грунты. Классификация
9 ГОСТ 31384-2017 Защита бетонных и железобетонных конструкций от коррозии. Общие технические требования
10 ГОСТ Р 59024-2020 «Вода. Общие требования к отбору проб».
11 ГОСТ 5180-2015 Грунты. Методы лабораторного определения физических характеристик
12 ГЭСН 81-02-01-2020 Сборник 1. Земляные работы
13 СП 11-103-97 Инженерно-гидрометеорологические изыскания для строительства
14 СП 11-104-97 Инженерно-геодезические изыскания для строительства
15 СП 11-105-97 Инженерно-геологические изыскания для строительства. Часть I. Общие правила производства работ
16 СП 11-105-97 Инженерно-геологические изыскания для строительства. Часть II. Правила производства работ в районах развития опасных геологических и инженерно-геологических процессов
17 СП 11-105-97 Инженерно-геологические изыскания для строительства. Часть III. Правила производства работ в районах распространения специфических грунтов
18 СП 14.13330.2018 Строительство в сейсмических районах. Актуализированная редакция СНиП II-7-81*
19 СП 20.13330.2016 Нагрузки и воздействия. Актуализированная редакция СНиП 2.01.07-85
20 СП 22.13330.2016 Основания зданий и сооружений. Актуализированная редакция СНиП 2.02.01-83*
21 СП 28.13330.2017 Защита строительных конструкций от коррозии
22 СП 47.13330.2016 Инженерные изыскания для строительства. Основные положения. Актуализированная редакция СНиП 11-02-96
23 СП 50.13330.2012 Тепловая защита зданий. Актуализированная редакция СНиП 23-02-2003
24 СП 115.13330.2016 Геофизика опасных природных воздействий
25 СП 131.13330.2020 Строительная климатология. Актуализированная редакция СНиП 23-01-99*
26 СП 446.1325800.2019 Инженерно-геологические изыскания для строительства. Общие правила производства работ

Приложение В
Аттестат аккредитации

НП «РОСЭК»
СИСТЕМА ДОБРОВОЛЬНОЙ СЕРТИФИКАЦИИ ПРОДУКЦИИ
В ОБЛАСТИ ПРОМЫШЛЕННОЙ БЕЗОПАСНОСТИ
РЕГИСТРАЦИОННЫЙ № РОСС RU.И2744.04РСН0

№ 00150
(учетный номер бланка)

ЦЕНТРАЛЬНЫЙ ОРГАН СИСТЕМЫ
Некоммерческое партнерство «Региональное объединение специалистов экспертов в области промышленной безопасности» (НП «РОСЭК»)

Юридический, почтовый адрес: 109377, город Москва, Рязанский проспект, дом 32, корпус 3, офис 312
E-mail: basic91@mail.ru; телефон: (495) 657-78-72. ИНН 7701167875

СВИДЕТЕЛЬСТВО ОБ АККРЕДИТАЦИИ (ПРИЗНАНИИ КОМПЕТЕНТНОСТИ) ИСПЫТАТЕЛЬНОЙ ЛАБОРАТОРИИ

№ ИЛ-00021-2024

Настоящее свидетельство удостоверяет, что

Испытательная лаборатория
наименование испытательной лаборатории

443080, Самарская область, город Самара, улица Революционная, дом 70, этаж 1, комната 104
адрес лаборатории

Общество с ограниченной ответственностью «Геопарт» (ООО «Геопарт»); ИНН 6316220476
полное и краткое наименование организации, в состав которой входит лаборатория. ИНН организации

443080, Самарская область, город Самара, улица Революционная, дом 70, этаж 1, комната 22
адрес юридического лица (организации)

соответствует требованиям ГОСТ ISO/IEC 17025-2019 «Общие требования к компетентности испытательных и калибровочных лабораторий», требованиям СДС «РОСЭК.ПБ» и обладает необходимой компетентностью для проведения испытаний.

Область компетентности и условия действия Свидетельства определены в приложении к настоящему Свидетельству (приложение на *19*-ти листах)

Дата регистрации **30 августа 2024 г.**

Срок действия до **30 августа 2029 г.**

Руководитель Центрального органа _____ Г.М. Назаркин
подпись инициалы, фамилия

М.П.

НП «РОСЭК»
СИСТЕМА ДОБРОВОЛЬНОЙ СЕРТИФИКАЦИИ
«РОСЭК. СЕРТИФИКАЦИЯ ПРОДУКЦИИ В ОБЛАСТИ ПРОМЫШЛЕННОЙ БЕЗОПАСНОСТИ»
(СДС «РОСЭК.ПБ»)
РЕГИСТРАЦИОННЫЙ № РОСС RU.И2744.04РСН0

№ 00151
(учетный номер бланка)

ПРИЛОЖЕНИЕ К СВИДЕТЕЛЬСТВУ *№ ИЛ-00021-2024*

ОБЛАСТЬ КОМПЕТЕНТНОСТИ

на 19 листах *лист 1*

№ п/п	Наименование объекта	Наименование испытаний и/или определяемых характеристик (показателей) объекта		Документы, устанавливающие правила и методы исследований (испытаний) и измерений
1	2	3		4
1	Грунты природные	Гранулометрический состав: Проход через сита с отверстиями диаметром 10, 5, 2, 1, 0.5, 0.25, 0.1 мм Ареометрический метод (для частиц от 0,005 до 0,1 мм) степень неоднородности гранулометрического состава	(0,1-99,0) % (0,01-90) % (1-20) д.е.	ГОСТ 12536-2014 п. 4.2; 4.3
2		Природная влажность (W)	(0,01-0,99) д.е.*	ГОСТ 5180-2015 п.5
3		Плотность грунта (P)	(1,2-2,5) г/см^3	ГОСТ 5180-2015 п.9,10
4		Плотность частиц грунта (Ps)	(2,5-2,8) г/см^3	ГОСТ 5180-2015 п.13,14
5		Влажность: - на границе текучести, - на границе раскатывания и число пластичности, показатель текучести	(20-80) % (20-35)% (1-40)% (<0-1,5) д.е.	ГОСТ 5180-2015 п.7 , 8 Расчет. метод по ГОСТ 25100-2011 Приложению А.31 Приложению А.18

Руководитель Центрального органа _____ Г.М. Назаркин
подпись инициалы, фамилия

М.П.

НП «РОСЭК»
СИСТЕМА ДОБРОВОЛЬНОЙ СЕРТИФИКАЦИИ
«РОСЭК. СЕРТИФИКАЦИЯ ПРОДУКЦИИ В ОБЛАСТИ ПРОМЫШЛЕННОЙ БЕЗОПАСНОСТИ»
(СДС «РОСЭК.ПБ»)
РЕГИСТРАЦИОННЫЙ № РОСС RU.И2744.04РСН0

№ 00152
(учетный номер бланка)

ПРИЛОЖЕНИЕ К СВИДЕТЕЛЬСТВУ *№ ИЛ-00021-2024*

ОБЛАСТЬ КОМПЕТЕНТНОСТИ

на 19 листах *лист 2*

№ п/п	Наименование объекта	Наименование испытаний и/или определяемых характеристик (показателей) объекта		Документы, устанавливающие правила и методы исследований (испытаний) и измерений
6		Максимальная плотность (Pd_{max}) Оптимальная влажность (W_{opt})	(1,5-2,7) г/см^3 (5-80) %	ГОСТ 22733-2016
7		Компрессионное сжатие: коэффициент сжимаемости (mo) модуль деформации (E)	0,01 – 0,5 (0,005-1) МПа	ГОСТ 12248.4-2020
8		Трехосное сжатие	МПа	ГОСТ 12248.3-2020
9		Предел прочности на одноосное сжатие	МПа	ГОСТ 21153.3-85
10		Степень пучинистости	%	ГОСТ 28622-2012
11		Сопротивление срезу: угол внутреннего трения, град* удельное сцепление (C)	(6-35) град. ** (10-300) кПа	ГОСТ 12248.1-2020
12		Относительное набухание (Esw)	(0,04-0,12) д.е.	ГОСТ 12248.6-2020
13		Относительн. просадочность (Esl)	(0,01-0,12) д.е.	ГОСТ 23161-2012 ГОСТ 12248.4-2020
14		Коэффициент фильтрации (Кф)	(0,1-50) м/сут.	ГОСТ 25584-2016

Руководитель Центрального органа _____ Г.М. Назаркин
подпись инициалы, фамилия

М.П.

НП «РОСЭК»
СИСТЕМА ДОБРОВОЛЬНОЙ СЕРТИФИКАЦИИ
«РОСЭК. СЕРТИФИКАЦИЯ ПРОДУКЦИИ В ОБЛАСТИ ПРОМЫШЛЕННОЙ БЕЗОПАСНОСТИ»
(СДС «РОСЭК.ПБ»)
РЕГИСТРАЦИОННЫЙ № РОСС RU.И2744.04РСН0

№ 00153
(учетный номер бланка)

ПРИЛОЖЕНИЕ К СВИДЕТЕЛЬСТВУ *№ ИЛ-00021-2024*

ОБЛАСТЬ КОМПЕТЕНТНОСТИ

на 19 листах *лист 3*

№ п/п	Наименование объекта	Наименование испытаний и/или определяемых характеристик (показателей) объекта		Документы, устанавливающие правила и методы исследований (испытаний) и измерений
		Плотность сухого грунта Пористость Коэффициент пористости Коэффициент водонасыщения	(1,0-2,0)г/см^3 (10-50)% (0,5-1,0) д.е. (0-1) д.е	Расчет. метод по ГОСТ 25100-2011 Приложению А.16 Приложению А.20 Приложению А.6 Приложению А.2
15		Удельное электрическое сопротивление грунта	(0-150) Ом·м	ГОСТ 9.602-2016 п. 5
16	Песок строительный, в том числе грунты песчаные	Зерновой состав: проход через сита с отверстиями диаметром 0,25; 0,125; 0,05 мм сетка № 0,63; 0,315; 0,16 мм Модуль крупности (расчетный) Содержание пылевидных и глинистых частиц, Определение наличия органических примесей, Содержание глины в комках, Истинная плотность	%, д.ед, г/см3	ГОСТ 8735-2014
17		Запах	(0-5) балла	ГОСТ Р57164-2016
18	Вода питьевая	Цветность	(1-200) град. цветности	ГОСТ 31868-2012

Руководитель Центрального органа _____ Г.М. Назаркин
подпись инициалы, фамилия

М.П.

Взам. инв. №
Подпись и дата
Инв. № подл.

Изм.	Колуч	Лист	№докум	Подпись	Дата

13902-ИГИ-01

НП «РОСЭК»
СИСТЕМА ДОБРОВОЛЬНОЙ СЕРТИФИКАЦИИ
«РОСЭК. СЕРТИФИКАЦИЯ ПРОДУКЦИИ В ОБЛАСТИ ПРОМЫШЛЕННОЙ БЕЗОПАСНОСТИ»
(СДС «РОСЭК.ПБ»)
РЕГИСТРАЦИОННЫЙ № РОСС RU.И2744.04РСН0

№ 00154
(учетный номер бланка)

ПРИЛОЖЕНИЕ К СВИДЕТЕЛЬСТВУ *№ ИЛ-00021-2024*

ОБЛАСТЬ КОМПЕТЕНТНОСТИ

на 19 листах *лист 4*

№ п/п	Наименование объекта	Наименование испытаний и/или определяемых характеристик (показателей) объекта		Документы, устанавливающие правила и методы исследований (испытаний) и измерений
19		Мутность	(1,0-9,0) ЕМФ	ГОСТ Р 57164-2016
20		АПАВ, СПАВ	(0,01-0,25) мг/дм^3	ГОСТ 31857-2012
21		Хлориды (хлорид-ионы)	(10-1000) мг/дм^3	ГОСТ 4245-72, п.2.
22		Сульфаты (сульфат-ионы)	(5-2500) мг/дм^3	ГОСТ 4389-72 п.2.
23		Аммоний (аммиак по азоту)	(0,05-10,0) мг/дм^3	ГОСТ 33045-2014 п.5
24		Нитриты (нитрит-ион)	(0,03-15,0) мг/дм^3	ГОСТ 33045-2014 п.6
25		Кальций	(0,5-100) мг/дм^3	ГОСТ 23268.5-78
26		Нитраты (азот нитратов) Нитрат-ионы (расчетный)	(0,1-50) мг/дм^3 (0,022 - 11) мг/дм^3	ГОСТ 33045-2014 п.9
27		Железо общее (ионы железа II и III суммарно)	(0,05-20) мг/дм^3	ГОСТ 4011-72, п.2.
28	Вода питьевая	Фториды (фторид-ионы)	(0,05-2,0) мг/дм^3	ГОСТ 4386-89
29	Вода природная	Молибден	(0,0025-0,05) мг/дм^3	ГОСТ 18308-72

Руководитель Центрального органа _____ Г.М. Назаркин
подпись инициалы, фамилия

М.П.

НП «РОСЭК»
СИСТЕМА ДОБРОВОЛЬНОЙ СЕРТИФИКАЦИИ
«РОСЭК. СЕРТИФИКАЦИЯ ПРОДУКЦИИ В ОБЛАСТИ ПРОМЫШЛЕННОЙ БЕЗОПАСНОСТИ»
(СДС «РОСЭК.ПБ»)
РЕГИСТРАЦИОННЫЙ № РОСС RU.И2744.04РСН0

№ 00155
(учетный номер бланка)

ПРИЛОЖЕНИЕ К СВИДЕТЕЛЬСТВУ *№ ИЛ-00021-2024*

ОБЛАСТЬ КОМПЕТЕНТНОСТИ

на 19 листах *лист 5*

№ п/п	Наименование объекта	Наименование испытаний и/или определяемых характеристик (показателей) объекта		Документы, устанавливающие правила и методы исследований (испытаний) и измерений
30		Марганец	(0,005-1,0) мг/дм^3	ГОСТ 4974-2014
31		Сухой остаток	(100-3000) мг/дм^3	ГОСТ 18164-72
32		Бор	(0,05-5,0) мг/дм^3	ГОСТ 31949-2012
33		Водородный показатель pH	(1-14) ед. pH	ПНД Ф 14.1:2:3:4.121-97 (изд. 2016 г.)
34		Цветность	(1-500) град. цветности	ПНД Ф 14.1:2:4.207-04
35		Перманганатная окисляемость	(0,25-100) мг/дм^3	ПНД Ф 14.1:2:4.154-99 (изд. 2012 г.)
36		Жёсткость общая	(0,5-30,0) ^{O}Ж	ГОСТ 31954-2012 (комплексонометрический метод А)
37		Фенолы (летучие, суммарно)	(0,0005-25) мг/дм^3	ПНД Ф 14.1:2:4.182-02 (изд. 2010 г.)
38		Поверхностно-активные вещества анионоактивные (АПАВ)	(0,01-10,0) мг/дм^3	ПНД Ф 14.1:2:4.15-95 (изд. 2011 г.)

Руководитель Центрального органа _____ Г.М. Назаркин
подпись инициалы, фамилия

М.П.

НП «РОСЭК»
СИСТЕМА ДОБРОВОЛЬНОЙ СЕРТИФИКАЦИИ
«РОСЭК. СЕРТИФИКАЦИЯ ПРОДУКЦИИ В ОБЛАСТИ ПРОМЫШЛЕННОЙ БЕЗОПАСНОСТИ»
(СДС «РОСЭК.ПБ»)
РЕГИСТРАЦИОННЫЙ № РОСС RU.И2744.04РСН0

№ 00156
(учетный номер бланка)

ПРИЛОЖЕНИЕ К СВИДЕТЕЛЬСТВУ *№ ИЛ-00021-2024*

ОБЛАСТЬ КОМПЕТЕНТНОСТИ

на 19 листах *лист 6*

№ п/п	Наименование объекта	Наименование испытаний и/или определяемых характеристик (показателей) объекта		Документы, устанавливающие правила и методы исследований (испытаний) и измерений
39		Фосфаты (фосфат-ионы)	(0,05-80,0) мг/дм^3	ПНД Ф 14.1:2:4.112-97 (изд. 2011 г.)
40		Нефтепродукты	(0,005-50) мг/дм^3	ПНД Ф 14.1:2:4.128-98 (изд. 2012 г.)
41		Алюминий	(0,04-200) мг/дм^3	ПНД Ф 14.1:2:4.161-2000 (изд. 2015 г.)
42		Сульфаты (сульфат-ионы)	(20-500) мг/дм^3	ПНД Ф 14.1:2:3:4.240-2007 (изд. 2011 г.)
43		Нитриты (нитрит-ионы)	(0,02-3,0) мг/дм^3	ПНД Ф 14.1:2:4.3-95 (Изд. 2011 г.)
44		Нитраты (нитрат-ионы)	(0,1-100) мг/дм^3 (10-300) мкг/дм^3	ПНД Ф 14.1:2:4.4-95 (Изд. 2011 г.) РД 52.24.380-06
45		Бор	(0,05-5,0) мг/дм^3	ПНД Ф 14.1:2:4.36-95 (изд. 2010 г.)
46	Вода питьевая Вода природная	Хром (ионы хрома III, VI)	(0,025-25,0) мг/дм^3	ГОСТ 31956-2012
47		Алюминий	(0,02-50) мг/дм^3	ПНД Ф 14.1:2:4.181-02 (изд. 2010 г.)

Руководитель Центрального органа _____ Г.М. Назаркин
подпись инициалы, фамилия

М.П.

НП «РОСЭК»
СИСТЕМА ДОБРОВОЛЬНОЙ СЕРТИФИКАЦИИ
«РОСЭК. СЕРТИФИКАЦИЯ ПРОДУКЦИИ В ОБЛАСТИ ПРОМЫШЛЕННОЙ БЕЗОПАСНОСТИ»
(СДС «РОСЭК.ПБ»)
РЕГИСТРАЦИОННЫЙ № РОСС RU.И2744.04РСН0

№ 00157
(учетный номер бланка)

ПРИЛОЖЕНИЕ К СВИДЕТЕЛЬСТВУ *№ ИЛ-00021-2024*

ОБЛАСТЬ КОМПЕТЕНТНОСТИ

на 19 листах *лист 7*

№ п/п	Наименование объекта	Наименование испытаний и/или определяемых характеристик (показателей) объекта		Документы, устанавливающие правила и методы исследований (испытаний) и измерений
48		Мышьяк	(1-200) мкг/дм^3	МВИ содержание мышьяка в питьевой, природной и очищенной сточной воде методом ИВА. Свидетельство об аттестации № 41-05 от 31.03.2005 ФГУП ВНИИМС
49		Кадмий	(0,5-500) мкг/дм^3	МВИ содержание кадмия, свинца, меди в питьевой, природной и очищенной сточной воде методом ИВА. Свидетельство об аттестации № 44-05 от 31.03.2005 ФГУП ВНИИМС
		Свинец	(1-500) мкг/дм^3	
		Медь	(0,5-500) мкг/дм^3	
50		Цинк	(1-10000) мкг/дм^3	МВИ содержание цинка в питьевой, природной и очищенной сточной воде методом ИВА. Свидетельство об аттестации № 40-05 от 31.03.2005 ФГУП ВНИИМС

Руководитель Центрального органа _____ Г.М. Назаркин
подпись инициалы, фамилия

М.П.

НП «РОСЭК»
СИСТЕМА ДОБРОВОЛЬНОЙ СЕРТИФИКАЦИИ
«РОСЭК. СЕРТИФИКАЦИЯ ПРОДУКЦИИ В ОБЛАСТИ ПРОМЫШЛЕННОЙ БЕЗОПАСНОСТИ»
(СДС «РОСЭК.ПБ»)
РЕГИСТРАЦИОННЫЙ № РОСС RU.И2744.04РСН0

№ 00158
(учетный номер бланка)

ПРИЛОЖЕНИЕ К СВИДЕТЕЛЬСТВУ *№ ИЛ-00021-2024*

ОБЛАСТЬ КОМПЕТЕНТНОСТИ

на 19 листах *лист 8*

№ п/п	Наименование объекта	Наименование испытаний и/или определяемых характеристик (показателей) объекта		Документы, устанавливающие правила и методы исследований (испытаний) и измерений
51		Марганец	(0,010-0,5) мг/дм^3	МВИ содержание марганца в питьевой, природной и очищенной сточной воде методом ИВА. Свидетельство об аттестации № 86-05 от 28.12.2005 ФГУП ВНИИМС
52		Ртуть	(0,005-10) мкг/дм^3	МВИ содержание ртути в питьевой, природной и очищенной сточной воде методом ИВА. Свидетельство об аттестации № 42-05 от 31.03.2005 ФГУП ВНИИМС
53		Теллур	(0,0010-0,5) мг/дм^3	МВИ содержание теллура в воде питьевой, природной и очищенной сточной методом ИВА. Свидетельство об аттестации № 69-06 от 20.11.2006 ФГУП ВНИИМС

Руководитель Центрального органа _____ Г.М. Назаркин
подпись инициалы, фамилия

М.П.

НП «РОСЭК»
СИСТЕМА ДОБРОВОЛЬНОЙ СЕРТИФИКАЦИИ
«РОСЭК. СЕРТИФИКАЦИЯ ПРОДУКЦИИ В ОБЛАСТИ ПРОМЫШЛЕННОЙ БЕЗОПАСНОСТИ»
(СДС «РОСЭК.ПБ»)
РЕГИСТРАЦИОННЫЙ № РОСС RU.И2744.04РСН0

№ 00159
(учетный номер бланка)

ПРИЛОЖЕНИЕ К СВИДЕТЕЛЬСТВУ *№ ИЛ-00021-2024*

ОБЛАСТЬ КОМПЕТЕНТНОСТИ

на 19 листах *лист 9*

№ п/п	Наименование объекта	Наименование испытаний и/или определяемых характеристик (показателей) объекта		Документы, устанавливающие правила и методы исследований (испытаний) и измерений
54		Селен	(0,005-0,5) мг/дм^3	МВИ содержание селена в воде питьевой и природной методом ИВА. Свидетельство об аттестации № 58-05 от 30.05.2005 ФГУП ВНИИМС
55		Олово	(0,005-0,5) мг/дм^3	МВИ массовой концентрации олова, свинца, сурьмы и висмута в воде питьевой, природной и очищенной сточной методом ИВА. Свидетельство об аттестации №04-10 от 05.02.2010 ФГУП ВНИИМС
		Свинец	(0,0005-0,5) мг/дм^3	
		Сурьма	(0,005-0,5) мг/дм^3	
		Висмут	(0,010-0,5) мг/дм^3	
56	Вода природная	Никель	(0,01-0,1) мг/дм^3	МВИ массовой концентрации никеля в воде фотометрическим методом с диметилглиоксимом РД 52.24.494-2006

Руководитель Центрального органа _____ Г.М. Назаркин
подпись инициалы, фамилия

М.П.

Взам. инв. №
Подпись и дата
Инв. № подл.

Изм.	Колуч	Лист	№докум	Подпись	Дата	13902-ИГИ-01	Лист 56

НП «РОСЭК»
СИСТЕМА ДОБРОВОЛЬНОЙ СЕРТИФИКАЦИИ
«РОСЭК. СЕРТИФИКАЦИЯ ПРОДУКЦИИ В ОБЛАСТИ ПРОМЫШЛЕННОЙ БЕЗОПАСНОСТИ»
(СДС «РОСЭК.ПБ»)
РЕГИСТРАЦИОННЫЙ № РОСС RU.И2744.04РСН0

№ 00160
(учетный номер бланка)

ПРИЛОЖЕНИЕ К СВИДЕТЕЛЬСТВУ *№ ИЛ-00021-2024*

ОБЛАСТЬ КОМПЕТЕНТНОСТИ

на 19 листах *лист 10*

№ п/п	Наименование объекта	Наименование испытаний и/или определяемых характеристик (показателей) объекта		Документы, устанавливающие правила и методы исследований (испытаний) и измерений
57		Сухой остаток	(50-25000) мг/дм^3	ПНД Ф 14.1:2:4.114-97 (Изд. 2011 г.)
58		Жёсткость общая	(0,1-8,0) ^{O}Ж	ПНД Ф 14.1:2:3.98-97 (Изд. 2016 г.)
59		Гидрокарбонаты	(10-500) мг/дм^3	ПНД Ф 14.1:2:3.99-97 (Изд. 2017 г.)
60		Аммоний-ион	(0,05-4,0) мг/дм^3	ПНД Ф 14.1:2:3.1-95 (Изд. 2017 г.)
61		Нитриты (по азоту)	(10-250) мг/дм^3	РД 52.24.381-06
62		Хлориды (хлорид-ионы)	(10-250) мг/дм^3 (10-250) мг/дм^3	ПНД Ф 14.1:2:3.96-97 (Изд. 2016 г.)
63		Кальций	(1,0-100) мг/дм^3	ПНД Ф 14.1:2:3.95-97 (изд. 2016 г.)
64		ХПК (химическое потребление кислорода)	(4,0-80,0) мг/дм^3	ПНД Ф 14.1:2:3.100-97 (изд. 2016 г.)
65		БПК5 (биологическое потребление кислорода)	(2,0-4,0) мг/дм^3	ПНД Ф 14.1:2:3:4.123-97 (изд. 2004 г.)
66		Марганец	(0,005-10) мг/дм^3	ПНД Ф 14.1:2.61-96 (изд. 2013 г.)

Руководитель Центрального органа _____ Г.М. Назаркин
подпись инициалы, фамилия

М.П.

НП «РОСЭК»
СИСТЕМА ДОБРОВОЛЬНОЙ СЕРТИФИКАЦИИ
«РОСЭК. СЕРТИФИКАЦИЯ ПРОДУКЦИИ В ОБЛАСТИ ПРОМЫШЛЕННОЙ БЕЗОПАСНОСТИ»
(СДС «РОСЭК.ПБ»)
РЕГИСТРАЦИОННЫЙ № РОСС RU.И2744.04РСН0

№ 00161
(учетный номер бланка)

ПРИЛОЖЕНИЕ К СВИДЕТЕЛЬСТВУ *№ ИЛ-00021-2024*

ОБЛАСТЬ КОМПЕТЕНТНОСТИ

на 19 листах *лист 11*

№ п/п	Наименование объекта	Наименование испытаний и/или определяемых характеристик (показателей) объекта		Документы, устанавливающие правила и методы исследований (испытаний) и измерений
67		Взвешенные вещества Общее содержание примесей	(3-50) мг/дм^3 (10-100) мг/дм^3	ПНД Ф 14.1:2:3.110-97 (изд. 2016 г.)
68		Железо общее	(0,001-10) мг/дм^3	ПНД Ф 14.1:2:4.50-96 (издание 2011г.)
69		Растворенный кислород	(1,0-15,0) мг/дм^3	ПНД Ф 14.1:2:3.101-97 (изд. 2017 г.)
70		Сероводород, сульфиды, гидросульфиды (суммарно)	(2-4000) мкг/дм^3	ПНД Ф 14.1:2.109-97 (изд. 2004 г.)
71	Грунты (водная вытяжка)	Водородный показатель pH	(1-14) ед. pH	ГОСТ 26423-85, пп.4.3.**
72		Кальций и магний (суммарно)	(2-75) ммоль /100 г	ГОСТ 26428-85**
73		Сульфаты	(20 – 1000) мг/кг	ГОСТ 26426-85**
74		Карбонаты и бикарбонаты	(0,01-10) ммоль/100 г	ГОСТ 26424-85**
75		Хлориды	(0,01-20) ммоль/100 г	ГОСТ 26425-85**
76		Плотный остаток	(0,03-5,0) %	ГОСТ 26423-85, п.4.5**

Руководитель Центрального органа _____ Г.М. Назаркин
подпись инициалы, фамилия

М.П.

НП «РОСЭК»
СИСТЕМА ДОБРОВОЛЬНОЙ СЕРТИФИКАЦИИ
«РОСЭК. СЕРТИФИКАЦИЯ ПРОДУКЦИИ В ОБЛАСТИ ПРОМЫШЛЕННОЙ БЕЗОПАСНОСТИ»
(СДС «РОСЭК.ПБ»)
РЕГИСТРАЦИОННЫЙ № РОСС RU.И2744.04РСН0

№ 00162
(учетный номер бланка)

ПРИЛОЖЕНИЕ К СВИДЕТЕЛЬСТВУ *№ ИЛ-00021-2024*

ОБЛАСТЬ КОМПЕТЕНТНОСТИ

на 19 листах *лист 12*

№ п/п	Наименование объекта	Наименование испытаний и/или определяемых характеристик (показателей) объекта		Документы, устанавливающие правила и методы исследований (испытаний) и измерений
77	Почвы	Ионы металлов (подвижная и кислоторастворимая формы, валовое содержание):		МВИ содержания кадмия, свинца, меди и цинка в почве методом инверсионной вольтамперометрии. Свидетельство об аттестации № 45-05 от 31.03.2005 ФГУП ВНИИМС
		Цинк	(1,0-2000) мг/кг	
		Медь	(0,10-50) мг/кг	
		Кадмий	(0,10-50) мг/кг	
		Свинец	(0,10-50) мг/кг	
78	Почвы	Никель	(0,5-100) мг/кг	МВИ массовой доли никеля в почве методом ИВА. Свидетельство об аттестации № 05-10 от 05.02.2010 ФГУП ВНИИМС
79		Мышьяк (валовое содержание)	(0,5-20,0) мг/кг	МВИ содержание мышьяка в почве методом ИВА. Свидетельство об аттестации № 71-04

Руководитель Центрального органа _____ Г.М. Назаркин
подпись инициалы, фамилия

М.П.

НП «РОСЭК»
СИСТЕМА ДОБРОВОЛЬНОЙ СЕРТИФИКАЦИИ
«РОСЭК. СЕРТИФИКАЦИЯ ПРОДУКЦИИ В ОБЛАСТИ ПРОМЫШЛЕННОЙ БЕЗОПАСНОСТИ»
(СДС «РОСЭК.ПБ»)
РЕГИСТРАЦИОННЫЙ № РОСС RU.И2744.04РСН0

№ 00163
(учетный номер бланка)

ПРИЛОЖЕНИЕ К СВИДЕТЕЛЬСТВУ *№ ИЛ-00021-2024*

ОБЛАСТЬ КОМПЕТЕНТНОСТИ

на 19 листах *лист 13*

№ п/п	Наименование объекта	Наименование испытаний и/или определяемых характеристик (показателей) объекта		Документы, устанавливающие правила и методы исследований (испытаний) и измерений
				от 27.12.2004 ФГУП ВНИИМС
80		Ртуть	(0,2-20,0) мг/кг	МВИ содержание ртути в почве, донных отложениях, иле и твердых минеральных материалах методом ИВА. Свидетельство об аттестации № 47-06 от 08.12.2006 ФГУП ВНИИМС
81		Железо общее	(0,1-5) %	ГОСТ 27395-87
82		Натрий	(0,5-23,0) мг/кг	ГОСТ 26427-85
83		Калий	(0,2-40,0) мг/кг	ГОСТ 26427-85
84		Органическое вещество, в т.ч. Потеря масс. при прокаливании	(0,1-15) % (0,1-15) %	ГОСТ 26213-91
85		pH (солевой вытяжки)	1-10 ед. pH	ГОСТ 26483-85
86		Обменная кислотность	(0,01-1,0) ммоль/100 г	ГОСТ Р 58594-2019
87		Подвижный фосфор	(2,0-200) мг/кг	ГОСТ 26204-91

Руководитель Центрального органа _____ Г.М. Назаркин
подпись инициалы, фамилия

М.П.

НП «РОСЭК»
СИСТЕМА ДОБРОВОЛЬНОЙ СЕРТИФИКАЦИИ
«РОСЭК. СЕРТИФИКАЦИЯ ПРОДУКЦИИ В ОБЛАСТИ ПРОМЫШЛЕННОЙ БЕЗОПАСНОСТИ»
(СДС «РОСЭК.ПБ»)
РЕГИСТРАЦИОННЫЙ № РОСС RU.И2744.04РСН0

№ 00164
(учетный номер бланка)

ПРИЛОЖЕНИЕ К СВИДЕТЕЛЬСТВУ *№ ИЛ-00021-2024*

ОБЛАСТЬ КОМПЕТЕНТНОСТИ

на 19 листах *лист 14*

№ п/п	Наименование объекта	Наименование испытаний и/или определяемых характеристик (показателей) объекта		Документы, устанавливающие правила и методы исследований (испытаний) и измерений
88	Почвы	Подвижный калий	(2,0-500) мг/кг	ГОСТ 26204-91
89		Валовой фосфор	(10-100000) мг/кг	ГОСТ 26261-84
90		Валовой калий	(10-100000) мг/кг	ГОСТ 26261-84
91		Обменный кальций	(0,2-50) ммоль/100 г	ГОСТ 26487-85
92		Обменный магний	(0,1-20) ммоль/100 г	ГОСТ 26487-85
93		Обменный аммоний (аммонийный азот)	(2,0-60,0) мг/кг	ГОСТ 26489-85
94		Нитратный азот	(2,5-100) мг/кг	ГОСТ 26488-85
95		Общий азот	(0,01-1) %	ГОСТ Р 58596-2019
96		Массовая доля влажности	(0,5-90) %	ГОСТ 28268-89
97		Гидролитическая кислотность	(0,1-145) ммоль/100 г	ГОСТ 26212-91
98		Сумма поглощенных оснований	(1,0-50,0) мг-экв/100г	ГОСТ 27821-2020
99		Обменный марганец	(0,1-140) мг/кг	ГОСТ 26486-85
100		Подвижная сера	(0,2-24,0) мг/кг	ГОСТ 26490-85

Руководитель Центрального органа _____ Г.М. Назаркин
подпись инициалы, фамилия

М.П.

НП «РОСЭК»
СИСТЕМА ДОБРОВОЛЬНОЙ СЕРТИФИКАЦИИ
«РОСЭК. СЕРТИФИКАЦИЯ ПРОДУКЦИИ В ОБЛАСТИ ПРОМЫШЛЕННОЙ БЕЗОПАСНОСТИ»
(СДС «РОСЭК.ПБ»)
РЕГИСТРАЦИОННЫЙ № РОСС RU.И2744.04РСН0

№ 00165
(учетный номер бланка)

ПРИЛОЖЕНИЕ К СВИДЕТЕЛЬСТВУ *№ ИЛ-00021-2024*

ОБЛАСТЬ КОМПЕТЕНТНОСТИ

на 19 листах *лист 15*

№ п/п	Наименование объекта	Наименование испытаний и/или определяемых характеристик (показателей) объекта		Документы, устанавливающие правила и методы исследований (испытаний) и измерений
101		Обменный натрий	(0,5-5,0) ммоль/100г	ГОСТ 26950-86
102		Нефтепродукты	(20,0-50000) мг/кг	ПНД Ф 16.1.41-04
103		Фенолы (суммарно)	(0,05-4,0) мг/кг	ПНД Ф 16.1:2.3:3.44-05
104		Бенз(а)пирен	(0,02) мг/кг	МУК 4.1.1274-03
105	Радиоактивные вещества	Подвижной кобальт	(5,0) мг/кг	ГОСТ Р 50687-94
106		Радий-226	мг/кг	Методика измерений активности радионуклидов с использованием гамма спектрометра с ПО «Прогресс». Свидетельство об аттестации ГНМЦ «ВНИИФТРИ» №4009,3Н700 от 22.12.2003
107		Торий-232	мг/кг	
108		Калий-40	мг/кг	
109	Почва на микробиологию	Бактерии группы кишечной палочки (БГКП)	мг/кг	ГОСТ 31747-2012
110		Яйца и личинки гельминтов	мг/кг	МУК 4.2.2661-10

Руководитель Центрального органа _____ Г.М. Назаркин
подпись инициалы, фамилия

М.П.

НП «РОСЭК»
СИСТЕМА ДОБРОВОЛЬНОЙ СЕРТИФИКАЦИИ
«РОСЭК. СЕРТИФИКАЦИЯ ПРОДУКЦИИ В ОБЛАСТИ ПРОМЫШЛЕННОЙ БЕЗОПАСНОСТИ»
(СДС «РОСЭК.ПБ»)
РЕГИСТРАЦИОННЫЙ № РОСС RU.И2744.04РСН0

№ 00166
(учетный номер бланка)

ПРИЛОЖЕНИЕ К СВИДЕТЕЛЬСТВУ *№ ИЛ-00021-2024*

ОБЛАСТЬ КОМПЕТЕНТНОСТИ

на 19 листах *лист 16*

№ п/п	Наименование объекта	Наименование испытаний и/или определяемых характеристик (показателей) объекта		Документы, устанавливающие правила и методы исследований (испытаний) и измерений
111		Цисты кишечных патогенных простейших	мг/кг	МУК 4.2.2661-10
112		Энтерококки	мг/кг	Методические рекомендации утверждены Главным государственным санитарным врачом РФ 24.12.2004 №ФЦ/4022
113	Атмосферный воздух	Пыль (взвешенные вещества)	(0,26-50) мг/м^3	РД 52.04.186-89, ч. 1. п. 5.2.6
114		Углерод оксид	(0,75-50) мг/м^3	РД 52.04.186-89, ч. 1. п. 6.5.2
115		Сера диоксид	(0,05-1,0) мг/м^3	РД 52.04.186-89, ч. 1. п. 5.2.7.2
116		Дигидросульфид (Сероводород)	(0,003-0,075) мг/м^3	РД 52.04.186-89, ч. 1. п. 5.2.7.3
117		Азота диоксид	(0,02-1,40) мг/м^3	РД 52.04.186-89, ч. 1. п. 5.2.1.3
118		Азот (II) оксид	(0,016-0,94) мг/м^3	РД 52.04.186-89, ч. 1. п. 5.2.1.5

Руководитель Центрального органа _____ Г.М. Назаркин
подпись инициалы, фамилия

М.П.

НП «РОСЭК»
СИСТЕМА ДОБРОВОЛЬНОЙ СЕРТИФИКАЦИИ
«РОСЭК. СЕРТИФИКАЦИЯ ПРОДУКЦИИ В ОБЛАСТИ ПРОМЫШЛЕННОЙ БЕЗОПАСНОСТИ»
(СДС «РОСЭК.ПБ»)
РЕГИСТРАЦИОННЫЙ № РОСС RU.И2744.04РСН0

№ 00167
(учетный номер бланка)

ПРИЛОЖЕНИЕ К СВИДЕТЕЛЬСТВУ *№ ИЛ-00021-2024*

ОБЛАСТЬ КОМПЕТЕНТНОСТИ

на 19 листах *лист 17*

№ п/п	Наименование объекта	Наименование испытаний и/или определяемых характеристик (показателей) объекта		Документы, устанавливающие правила и методы исследований (испытаний) и измерений
119	Жилые и общественные здания. Физические факторы.	Углеводороды предельные (суммарно, в пересчете на углерод) C_1-C_{10} ароматические углеводороды (о-,м-,п-ксилолы)	(0,2-1000) мг/м^3 (0,2-1000) мг/м^3	ПНД Ф 13.1:2:3.25-99, Изд. 2005 г.
120		Ароматические соединения: - бензол, - метилбензол (толуол)	(0,001-0,05) мг/м^3	МУК 4.1.598-96
121		Шум: - уровень звукового давления; - эквивалентный уровень звука	(32-149) дБА (32-149) дБА	ГОСТ 23337-2014 МУК 4.3.2194-07
122		Электромагнитные поля промышленной частоты: - напряженность электрического поля (48-52 Гц); - напряженность	(0,42-100) кВ/м	СанПиН 2.1.3684-21 СанПиН 2.1.2.2645-10 ГН 2.1.8/2.2.4.2262-07

Руководитель Центрального органа _____ Г.М. Назаркин
подпись инициалы, фамилия

М.П.

НП «РОСЭК»
СИСТЕМА ДОБРОВОЛЬНОЙ СЕРТИФИКАЦИИ
«РОСЭК. СЕРТИФИКАЦИЯ ПРОДУКЦИИ В ОБЛАСТИ ПРОМЫШЛЕННОЙ БЕЗОПАСНОСТИ»
(СДС «РОСЭК.ПБ»)
РЕГИСТРАЦИОННЫЙ № РОСС RU.И2744.04РСН0

№ 00168
(учетный номер бланка)

ПРИЛОЖЕНИЕ К СВИДЕТЕЛЬСТВУ *№ ИЛ-00021-2024*

ОБЛАСТЬ КОМПЕТЕНТНОСТИ

на 19 листах *лист 18*

№ п/п	Наименование объекта	Наименование испытаний и/или определяемых характеристик (показателей) объекта		Документы, устанавливающие правила и методы исследований (испытаний) и измерений
		магнитного поля (48-52 Гц)	(0,005-9000) А/м	
123	Селитебная территория	Шум: - уровень звукового давления; -эквивалент-ный уровень звука	(32-149) дБА (32-149) дБА	ГОСТ 31296.2-2006
124		Электромагнитные поля промышленной частоты: - напряженность электрического поля (48-52 Гц); - напряженность магнитного поля (48-52 Гц)	(0,42-100) кВ/м (0,005-9000) А/м	ГН. 2.1.8/2.2.4.2262-07
125	Территория промышленной застройки Территория жилой зоны	Мощность эквивалентной дозы гамма-излучения.	(0,1 – 10000) мкЗв/ч	МУ 2.6.1.2838-11 СП 11-102-97. МУ 2.6.1.2398-08
126	Почва (грунт)	Плотность потока Rn-222 из почвы	(20-103) мБк/с·м2	
127	Воздух рабочей зоны	Объемная активность Rn-222	(1-1·106) Бк/м3	

Руководитель Центрального органа _____ Г.М. Назаркин
подпись инициалы, фамилия

М.П.

НП «РОСЭК»
СИСТЕМА ДОБРОВОЛЬНОЙ СЕРТИФИКАЦИИ
«РОСЭК. СЕРТИФИКАЦИЯ ПРОДУКЦИИ В ОБЛАСТИ ПРОМЫШЛЕННОЙ БЕЗОПАСНОСТИ»
(СДС «РОСЭК.ПБ»)
РЕГИСТРАЦИОННЫЙ № РОСС RU.И2744.04РСН0

№ 00169
(учетный номер бланка)

ПРИЛОЖЕНИЕ К СВИДЕТЕЛЬСТВУ *№ ИЛ-00021-2024*

ОБЛАСТЬ КОМПЕТЕНТНОСТИ

на 19 листах *лист 19*

№ п/п	Наименование объекта	Наименование испытаний и/или определяемых характеристик (показателей) объекта		Документы, устанавливающие правила и методы исследований (испытаний) и измерений
128		Эквивалентная равновесная объемная активность Rn-222	(1-1·106) Бк/м3	

УСЛОВИЕ ДЕЙСТВИЯ СВИДЕТЕЛЬСТВА

Свидетельство действительно в течение установленного срока при условии подтверждения результатами инспекционного контроля

Срок проведения планового инспекционного контроля – I квартал 2027 года

Сведения о свидетельстве внесены в реестр СДС «РОСЭК.ПБ»: www.sds-pb.ru/register.html

Руководитель Центрального органа _____ Г.М. Назаркин
подпись инициалы, фамилия

М.П.

Приложение Г
Выписка из реестра СРО

НОПРИЗ

АССОЦИАЦИЯ САМОРЕГУЛИРУЕМЫХ ОРГАНИЗАЦИЙ ОБЩЕРОССИЙСКАЯ НЕГОСУДАРСТВЕННАЯ НЕКОММЕРЧЕСКАЯ ОРГАНИЗАЦИЯ – ОБЩЕРОССИЙСКОЕ МЕЖОТРАСЛЕВОЕ ОБЪЕДИНЕНИЕ РАБОТОДАТЕЛЕЙ «НАЦИОНАЛЬНОЕ ОБЪЕДИНЕНИЕ САМОРЕГУЛИРУЕМЫХ ОРГАНИЗАЦИЙ, ОСНОВАННЫХ НА ЧЛЕНСТВЕ ЛИЦ, ВЫПОЛНЯЮЩИХ ИНЖЕНЕРНЫЕ ИЗЫСКАНИЯ, И САМОРЕГУЛИРУЕМЫХ ОРГАНИЗАЦИЙ, ОСНОВАННЫХ НА ЧЛЕНСТВЕ ЛИЦ, ОСУЩЕСТВЛЯЮЩИХ ПОДГОТОВКУ ПРОЕКТНОЙ ДОКУМЕНТАЦИИ»

1644093140-20241001-1559
(регистрационный номер выписки)

01.10.2024
(дата формирования выписки)

ВЫПИСКА
из единого реестра сведений о членах саморегулируемых организаций в области инженерных изысканий и в области архитектурно-строительного проектирования и их обязательствах

Настоящая выписка содержит сведения о юридическом лице (индивидуальном предпринимателе), выполняющем инженерные изыскания:

Общество с ограниченной ответственностью «Инжиниринговая компания «Регион Проект»
(полное наименование юридического лица/ФИО индивидуального предпринимателя)

1181690089426
(основной государственный регистрационный номер)

1. Сведения о члене саморегулируемой организации:		
1.1	Идентификационный номер налогоплательщика	1644093140
1.2	Полное наименование юридического лица (Фамилия Имя Отчество индивидуального предпринимателя)	Общество с ограниченной ответственностью «Инжиниринговая компания «Регион Проект»
1.3	Сокращенное наименование юридического лица	ООО «ИК «Регион Проект»
1.4	Адрес юридического лица Место фактического осуществления деятельности (для индивидуального предпринимателя)	423458, Россия, Республика Татарстан, Альметьевский м.р-н, г.Альметьевск, г.п. город Альметьевск, ул.Маяковского, дом 118, пом.56
1.5	Является членом саморегулируемой организации	Ассоциация инженеров изыскателей «Профессионалы рынка инженерных изысканий в области строительства» (СРО-И-045-09082018)
1.6	Регистрационный номер члена саморегулируемой организации	И-045-001644093140-0165
1.7	Дата вступления в силу решения о приеме в члены саморегулируемой организации	06.10.2020
1.8	Дата и номер решения об исключении из членов саморегулируемой организации, основания исключения	

2. Сведения о наличии у члена саморегулируемой организации права выполнять инженерные изыскания:		
2.1 в отношении объектов капитального строительства (кроме особо опасных, технически сложных и уникальных объектов, объектов использования атомной энергии) (дата возникновения/изменения права)	2.2 в отношении особо опасных, технически сложных и уникальных объектов капитального строительства (кроме объектов использования атомной энергии) (дата возникновения/изменения права)	2.3 в отношении объектов использования атомной энергии (дата возникновения/изменения права)
Да, 06.10.2020	Да, 06.10.2020	Нет

1

3. Компенсационный фонд возмещения вреда		
3.1	Уровень ответственности члена саморегулируемой организации по обязательствам по договору подряда на выполнение инженерных изысканий, в соответствии с которым указанным членом внесен взнос в компенсационный фонд возмещения вреда	**Второй уровень ответственности (не превышает пятьдесят миллионов рублей)**
3.2	Сведения о приостановлении права выполнять инженерные изыскания объектов капитального строительства	
4. Компенсационный фонд обеспечения договорных обязательств		
4.1	Дата, с которой член саморегулируемой организации имеет право выполнять инженерные изыскания по договорам подряда, заключаемым с использованием конкурентных способов заключения договоров, в соответствии с которым указанным членом внесен взнос в компенсационный фонд обеспечения договорных обязательств	
4.2	Уровень ответственности члена саморегулируемой организации по обязательствам по договорам подряда на выполнение инженерных изысканий, заключаемым с использованием конкурентных способов заключения договоров, в соответствии с которым указанным членом внесен взнос в компенсационный фонд обеспечения договорных обязательств	**Нет**
4.3	Дата уплаты дополнительного взноса	**Нет**
4.4	Сведения о приостановлении права выполнять инженерные изыскания по договорам подряда, заключаемым с использованием конкурентных способов заключения договоров	
5. Фактический совокупный размер обязательств		
5.1	Фактический совокупный размер обязательств по договорам подряда на выполнение инженерных изысканий, заключаемым с использованием конкурентных способов заключения договоров на дату выдачи выписки	**Нет**

Руководитель аппарата

НОПРИЗ

ДОКУМЕНТ ПОДПИСАН УСИЛЕННОЙ КВАЛИФИЦИРОВАННОЙ ЭЛЕКТРОННОЙ ПОДПИСЬЮ

Владелец: Кожуховский Алексей Олегович

123056, г. Москва, ул. 2-я Брестская, д. 5

СЕРТИФИКАТ 0402FE9100C0B0148D4019113D8DEA876F

ДЕЙСТВИТЕЛЕН: С 20.11.2023 ПО 20.11.2024

А.О. Кожуховский

2

ООО «Геопарт»
Испытательная лаборатория

Объект: Обустройство Нурлатского нефтяного месторождения.НГДУ "Нурлатнефть". 2024 год

Свидетельство аттестации № ИЛ-00021-2024 от 30 августа 2024г.
Адрес: 443080 г. Самара, ул. Революционная, д. 70, к. 22

ПРОТОКОЛ 101/24
Химического анализа водной вытяжки грунта

№ Раз-реза, вы-ра-ботки	Глубина, м	Единицы измерения	СП 28.13330.2017 В % и мг-экв. на 100 г абсолютно-сухой навески									Сумма анионов и катионов	Коррозионная актив-ность грунтов к бетону мг/кг		Коррозионная активность грунтов к ста-ли
			Плот.остаток	pH	CO_3^{2-}	HCO_3^-	Cl^-	SO_4^{2-}	Ca^{2+}	Mg^{2+}	$Na^+ + K^+$		SO_4^{2-}	Cl^-	Ом*м
			ГОСТ 26423-85		ГОСТ 26424-85		ГОСТ 26425-85	ГОСТ 26426-85	ГОСТ 26428-85		По раз-ности				
1	0,5-2,3	%	0,106	7,4	-	0,044	0,007	0,033	0,010	0,003	0,020	3,22	332	71	19,0
		мг-экв				0,72	0,20	0,69	0,52	0,21	0,88				
		мг/л	1058			439	71	332	104	26	202				
5	0,4-2,6	%	0,095	7,3	-	0,038	0,014	0,021	0,011	0,002	0,017	2,92	207	142	26,8
		мг-экв				0,63	0,40	0,43	0,56	0,18	0,72				
		мг/л	950			384	142	207	112	22	166				
9	0,1-3,0	%	0,102	7,3	-	0,041	0,006	0,036	0,012	0,003	0,018	3,16	361	57	22,3
		мг-экв				0,67	0,16	0,75	0,58	0,21	0,79				
		мг/л	1024			409	57	361	116	26	182				
11	0,3-2,6	%	0,099	7,4	-	0,043	0,009	0,026	0,008	0,003	0,019	2,98	260	85	24,9
		мг-экв				0,71	0,24	0,54	0,42	0,23	0,84				
		мг/л	992			433	85	260	84	28	193				
12	0,3-2,5	%	0,094	7,2	-	0,032	0,006	0,039	0,011	0,005	0,013	3,02	394	57	22,7
		мг-экв				0,53	0,16	0,82	0,54	0,40	0,57				
		мг/л	937			323	57	394	108	49	131				
13	0,2-2,4	%	0,068	7,1	-	0,033	0,004	0,015	0,008	0,003	0,008	1,96	154	43	24,6
		мг-экв				0,54	0,12	0,32	0,38	0,26	0,34				
		мг/л	684			329	43	154	76	32	78				

Результаты относятся к образцам (пробам), прошедшим испытания.
Настоящий протокол не может быть воспроизведен частично без письменного разрешения лаборатории

Приложение Д
Результаты химического анализа грунтов

14	0,1-2,3	%	0,147	7,5	-	0,061	0,008	0,047	0,011	0,005	0,028	4,38	466	78	19,9
		мг-экв				1,00	0,22	0,97	0,55	0,44	1,20				
		мг/л	1470			610	78	466	110	54	276				
16	0,1-2,8	%	0,109	7,3	-	0,038	0,005	0,041	0,014	0,004	0,015	3,24	409	50	24,0
		мг-экв				0,63	0,14	0,85	0,68	0,30	0,64				
		мг/л	1094			384	50	409	136	36	147				

Зав. Лабораторией
Дата 27.09.2024

Хальфутдинова А.Р.

Исполнитель

Крючков Е.В.

Результаты относятся к образцам (пробам), прошедшим испытания.
Настоящий протокол не может быть воспроизведен частично без письменного разрешения лаборатории

Приложение Е

Результаты определения физико-механических свойств грунта

ООО "Геопарт" Испытательная лаборатория
Свидетельство об аккредитации №ИЛ-00021-2024 от 30.08.2024г

Адрес: 443080, г.Самара ул.Революционная, д.70, оф.22
Телефон: 8(846)251-92-91 E-mail: geopart163@mail.ru

Объект: Обустройство Нурлатского нефтяного месторождения.НГДУ "Нурлатнефть". 2024 год

ВЕДОМОСТЬ РЕЗУЛЬТАТОВ АНАЛИЗА ФИЗИКО-МЕХАНИЧЕСКИХ СВОЙСТВ ГРУНТОВ

Лабораторный номер пробы	Номер выработки	Глубина отбора пробы, м	Номер ИГЭ	Содержание частиц, %											Степень неоднородности грансостава, д.е.	Содержание карбонатов, %	Гигроскопическая влажность, %	Плотность частиц грунта, г/см³	Влажность природная, %	Плотность сухого грунта природного	Плотность грунта, г/см³			Коэффициент пористости, д.е.			Влажность на границе текучести, %	Влажность на границе раскатывания, %	Число пластичности, %	Показатель текучести, д.е.	Коэффициент водонасыщения, д.е.	Удельное сцепление, МПа	Угол внутреннего трения, градус	Удельное сцепление, МПа	Угол внутреннего трения, градус	Модуль деформации, МПа	Угол откоса, градус		Коэффициент фильтрации, м/сут			Относительное содержание органич.	Модуль деформации, МПа	Угол внутреннего трения, градус	Удельное сцепление, МПа	Наименование грунта по ГОСТ 25100-2020
				свыше 10 мм	10 - 5 мм	5 - 2 мм	2 - 1 мм	1 - 0,5 мм	0,5 - 0,25 мм	0,25 - 0,10 мм	0,10 - 0,05 мм	0,05 - 0,01 мм	0,01 - 0,002 мм	меньше 0,002 мм							природного сложения	в максимально рыхлом	в максимально плотном	природного сложения	в максимально рыхлом	в максимально плотном											в воздушно-сухом состоянии	под водой	природного сложения	в максимально рыхлом	в максимально плотном					
				A_{10}	A_5	A_2	A_1	$A_{0,5}$	$A_{0,25}$	$A_{0,1}$	$A_{0,05}$	$A_{0,01}$	$A_{0,002}$	A_0	C_u	D_{carb}	W_g	ρ_s	W	ρ_d	ρ	ρ_{min}	ρ_{max}	e	e_{max}	e_{min}	W_L	W_p	I_p	I_L	S_r	$C_{пк}$	$\varphi_{пк}$	$C_{пн}$	$\varphi_{пн}$	E_{moed}	φ_s	φ_w	$K_ф$	$K_{ф,max}$	$K_{ф,min}$	I_{om}	E	φ	C	
5970	1	1,50	1															2,74	25,4	1,61	2,02			0,701			40,8	20,0	20,80	0,26	0,99															Глина легк. тугопластич.
5971	1	3,60	2															2,74	30,9	1,48	1,94			0,849			35,9	19,1	16,80	0,70	1,00	0,023	14,0			11,0										Суглинок тяжел. мягкопластич. среднедеформ.
5972	2	4,00	2															2,73	27,4	1,53	1,95			0,784			30,5	18,1	12,40	0,75	0,95															Суглинок тяжел. мягкопластич.
5973	3	0,40	слой 1																36,2								55,7	26,5	29,20	0,33																Глина тяжел. тугопластич.
5974	3	2,00	1															2,74	27,4	1,56	1,99			0,754			37,7	19,4	18,30	0,44	1,00	**0,030**	**24,2**			16,8										Глина легк. тугопластич. среднедеформ.
5975	3	4,30	2															2,73	28,2	1,53	1,96			0,786			31,8	17,6	14,20	0,75	0,98	0,025	12,4			10,3										Суглинок тяжел. мягкопластич. среднедеформ.
5976	3	4,80	2															2,73	28,4	1,51	1,94			0,807			32,9	17,1	15,80	0,72	0,96	0,017	13,5			10,3										Суглинок тяжел. мягкопластич. среднедеформ.
5977	4	2,30	2															2,74	30,0	1,50	1,95			0,827			35,3	18,4	16,90	0,69	0,99	0,018	14,6			8,4										Суглинок тяжел. мягкопластич. сильнодеформ.
5978	4	4,00	1															2,74	27,8	1,53	1,96			0,787			38,4	19,7	18,70	0,43	0,97															Глина легк. тугопластич.
5979	5	1,40	1															2,74	24,8	1,63	2,04			0,676			39,2	19,8	19,40	0,26	1,00															Глина легк. тугопластич.
5980	5	3,60	1															2,73	22,8	1,70	2,09			0,604			35,9	18,3	17,60	0,26	1,03	**0,031**	**24,7**			16,4										Глина легк. тугопластич. среднедеформ.
5981	6	1,00	1															2,74	24,2	1,62	2,01			0,693			38,5	19,3	19,20	0,26	0,96															Глина легк. тугопластич.
5982	6	3,80	1															2,74	27,2	1,56	1,98			0,760			37,2	19,1	18,10	0,45	0,98															Глина легк. тугопластич.
5983	7	1,20	1															2,74	28,1	1,55	1,98			0,773			39,0	19,5	19,50	0,44	1,00															Глина легк. тугопластич.
5984	7	2,00	1															2,74	30,0	1,50	1,95			0,827			44,5	22,1	22,40	0,35	0,99	**0,030**	**24,7**			15,9										Глина легк. тугопластич. среднедеформ.
5985	7	4,20	1															2,74	25,9	1,58	1,99			0,733			38,0	19,6	18,40	0,34	0,97															Глина легк. тугопластич.
5986	8	0,70	слой 2															2,73	18,1	1,76	2,08			0,550			35,9	18,6	17,30	-0,03	0,90															Глина легк. тверд.
5987	8	4,20	2															2,73	27,8	1,54	1,97			0,771			34,5	18,0	16,50	0,59	0,98															Суглинок тяжел. мягкопластич.
5988	9	1,80	1															2,74	25,0	1,59	1,99			0,721			37,8	19,4	18,40	0,30	0,95															Глина легк. тугопластич.
5989	9	4,30	1															2,74	25,1	1,62	2,03			0,689			37,6	19,3	18,30	0,32	1,00															Глина легк. тугопластич.
5990	10	2,60	1															2,74	25,5	1,66	2,08			0,653			38,5	19,6	18,90	0,31	1,07	**0,025**	**28,1**			16,3										Глина легк. тугопластич. среднедеформ.
5991	10	4,30	2															2,74	23,9	1,57	1,95			0,741			30,0	16,9	13,10	0,53	0,88	0,013	16,7			9,4										Суглинок тяжел. мягкопластич. сильнодеформ.
6565	12	0,80	1															2,74	25,8	1,57	1,98			0,741			40,1	20,2	19,90	0,28	0,95															Глина легк. тугопластич.
6566	12	1,30	1															2,73	24,7	1,59	1,98			0,719			36,1	18,8	17,30	0,34	0,94	**0,026**	**30,5**			17,5										Глина легк. тугопластич. среднедеформ.
6567	12	1,80	1															2,74	23,8	1,61	1,99			0,705			37,3	19,3	18,00	0,25	0,93															Глина легк. полутверд.
6568	12	4,00	1															2,74	25,6	1,58	1,99			0,729			40,5	20,0	20,50	0,27	0,96															Глина легк. тугопластич.
6569	12	4,40	2															2,74	33,0	1,44	1,91			0,908			38,3	21,3	17,00	0,69	1,00	0,023	13,0			9,0										Суглинок тяжел. мягкопластич. сильнодеформ.
6570	14	0,80	1															2,73	23,9	1,61	1,99			0,700			35,4	18,5	16,90	0,32	0,93															Суглинок тяжел. тугопластич.
6571	14	2,00	1															2,73	24,1	1,61	2,00			0,694			35,6	18,6	17,00	0,32	0,95															Суглинок тяжел. тугопластич.
6572	14	4,00	2															2,74	29,0	1,49	1,92			0,841			35,7	19,0	16,70	0,60	0,94															Суглинок тяжел. мягкопластич.
6577	14	4,80	2															2,74	30,2	1,49	1,94			0,839			35,0	18,1	16,90	0,72	0,99	0,016	14,0			9,3										Суглинок тяжел. мягкопластич. сильнодеформ.
6573	15	1,40	1															2,74	26,2	1,59	2,01			0,720			41,8	21,1	20,70	0,25	1,00															Глина легк. полутверд.
6574	15	3,60	1															2,74	26,7	1,57	1,99			0,745			39,1	20,0	19,10	0,35	0,98	**0,034**	**23,7**			15,9										Глина легк. тугопластич. среднедеформ.

ООО "Геопарт" Испытательная лаборатория
Свидетельство об аккредитации №ИЛ-00021-2024 от 30.08.2024г

Адрес: 443080, г.Самара ул.Революционная, д.70, оф.22
Телефон: 8(846)251-92-91 E-mail: geopart163@mail.ru

6575	16	2,00	1														2,74	26,6	1,53	1,94			0,788			37,7	19,4	18,30	0,39	0,92	**0,032**	**24,5**			15,3								Глина легк. тугопластич. среднедеформ.
6576	16	4,30	1														2,74	29,2	1,52	1,96			0,806			40,9	21,0	19,90	0,41	0,99												Глина легк. тугопластич.

Примечание: * - проба не используется в расчетах статистики.

30.09.2024 г. Зав. лабораторией Хальфутдинова А.Р.

Объект(ы): Обустройство Нурлатского нефтяного месторождения.НГДУ "Нурлатнефть". 2024 год

Таблица результатов статистической обработки лабораторных определений характеристик грунтов по инженерно-геологическим элементам (ГОСТ 20522- 2012)

Наименование характеристики	Количество значений характеристики		Значения характеристики			Коэффициент вариации	Коэффициент. надежности по грунту при доверительной вероятности		Расчетные значения характеристики при доверительной вероятности	
	общее	взятое в расчет	минимальное	максимальное	среднее		0,85	0,95	0,85	0,95
ИГЭ 1 Глина тугопластичн.										
Лаб. №№ 5970, 5974, 5978, 5979, 5980, 5981, 5982, 5983, 5984, 5985, 5988, 5989, 5990, 6565, 6566, 6567, 6568, 6570, 6571, 6573, 6574, 6575, 6576										
1. Куплотнения в интерв. 1.0-2.0 кгс/см2	7	7	0,2	**0,3**	0,3	0,057	1,025	1,043	0,2	0,2
2. Удельное сцепление, МПа (водонас., конс.)	7	7	0,025	**0,034**	0,030	0,112	1,05	1,09	0,028	0,027
3. Модуль деформации Emoed естеств., МПа	7	7	15,3	**17,5**	16,3	0,044	1,019	1,034	16,0	15,8
4. Коэффициент водонасыщения, д.е.	23	23	0,92	**1,07**	0,98	0,035	0,992	0,987	0,98	0,99
5. Модуль деф. при P=0.1-0.2 МПа естеств., МПа	7	7	2,64	**2,92**	2,76	0,038	0,984	0,973	2,80	2,83
6. Плотность грунта с учетом взвешивающего воды, г/см3	23	23	0,95	**1,08**	1,01	0,029	0,994	0,99	1,01	1,02
7. Компрессия: одометрический модуль деформации, МПа	7	7	6,6	**7,3**	6,9	0,038	0,984	0,973	7,00	7,1
8. Тангенс угла внут. трения (водонас., конс.)	7	7	0,44(23,7°)	**0,59(30,5°)**	0,48(25,8°)	0,116	1,052	1,093	0,46(24,7°)	0,44(23,9°)
9. Показатель текучести, д.е.	23	23	0,25	**0,45**	0,33	0,148	0,957	0,932	0,34	0,35
10. Плотность частиц грунта, г/см3	23	23	2,73	**2,74**	2,74	0,001	1,0	0,999	2,74	2,74
11. Плотность сухого грунта, г/см3	23	23	1,50	**1,70**	1,59	0,029	0,994	0,99	1,60	1,60
12. Влажность природная, %	23	23	22,8	**30,0**	25,9	0,069	0,985	0,976	26,3	26,5
13. Плотность грунта прир. сложения, г/см3	23	23	1,94	**2,09**	2,00	0,018	1,004	1,007	1,99	1,98
14. Влажность водонас. грунта, %	23	23	22,1	**30,2**	26,5	0,069	0,985	0,976	27,0	27,2
15. Влажность на границе текучести, %	23	23	35,4	**44,5**	38,6	0,056	0,988	0,98	39,1	39,4
16. Влажность на границе раскатывания, %	23	23	18,3	**22,1**	19,7	0,044	0,99	0,984	19,8	20,0
17. Число пластичности, %	23	23	16,90	**22,40**	18,90	0,071	0,985	0,975	19,19	19,38
18. Плотность водонас. грунта, г/см3	23	23	1,95	**2,08**	2,01	0,014	0,997	0,995	2,01	2,02
19. Коэффициент пористости прир., д.е.	23	23	0,604	**0,827**	0,726	0,07	0,985	0,976	0,737	0,744
20. Пористость, %	23	23	37,66	**45,26**	42,04	0,041	0,991	0,986	42,42	42,66

Наименование характеристики	Количество значений характеристики		Значения характеристики			Коэффициент вариации	Коэффициент. надежности по грунту при доверительной вероятности		Расчетные значения характеристики при доверительной вероятности	
	общее	взятое в расчет	минимальное	максимальное	среднее		0,85	0,95	0,85	0,95
ИГЭ 2 Суглинок мягкопластичн.										
Лаб. №№ 5971, 5972, 5975, 5976, 5977, 5987, 5991, 6569, 6572, 6577										
1. К уплотнения в интерв. 1.0-2.0 кгс/см2	7	7	0,3	**0,4**	0,4	0,111	1,05	1,088	0,4	0,4
2. Удельное сцепление, МПа (естеств., конс.)	7	7	0,013	**0,025**	0,019	0,232	1,11	1,205	0,017	0,016
3. Модуль деформации Emoed естеств., МПа	7	7	7,0	**10,3**	9,2	0,13	1,059	1,105	8,7	8,4
4. Коэффициент водонасыщения, д.е.	10	10	0,88	**1,00**	0,97	0,036	0,988	0,98	0,98	0,99
5. Модуль деф. при P=0.1-0.2 МПа естеств., МПа	7	7	2,33	**3,29**	2,80	0,116	0,953	0,922	2,94	3,04
6. Плотность грунта с учетом взвешивающего воды, г/см3	10	10	0,91	**1,00**	0,96	0,025	0,991	0,986	0,97	0,97
7. Компрессия: одометрический модуль деформации, МПа	7	7	3,9	**5,5**	4,7	0,116	0,953	0,922	4,9	5,1
8. Тангенс угла внут. трения (естеств., конс.)	7	7	0,22(12,4°)	**0,3(16,7°)**	0,25(14,0°)	0,103	1,046	1,082	0,24(13,4°)	0,23(13,0°)
9. Показатель текучести, д.е.	10	10	0,53	**0,75**	0,67	0,112	0,963	0,94	0,70	0,71
10 Плотность частиц грунта, г/см3	10	10	2,73	**2,74**	2,74	0,002	0,999	0,999	2,74	2,74
11. Плотность сухого грунта, г/см3	10	10	1,44	**1,57**	1,51	0,025	0,991	0,986	1,52	1,53
12. Влажность природная, %	10	10	23,9	**33,0**	28,9	0,084	0,972	0,954	29,7	30,3
13. Плотность грунта прир. сложения, г/см3	10	10	1,91	**1,97**	1,94	0,009	1,003	1,005	1,94	1,93
14. Влажность водонас. грунта, %	10	10	27,0	**33,1**	29,8	0,058	0,98	0,968	30,4	30,8
15. Влажность на границе текучести, %	10	10	30,0	**38,3**	34,0	0,077	0,974	0,957	34,9	35,5
16. Влажность на границе раскатывания, %	10	10	16,9	**21,3**	18,4	0,068	0,977	0,962	18,8	19,1
17. Число пластичности, %	10	10	12,40	**17,00**	15,60	0,112	0,963	0,939	16,20	16,61
18. Плотность водонас. грунта, г/см3	10	10	1,91	**2,00**	1,96	0,012	0,996	0,993	1,97	1,97
19. Коэффициент пористости прир., д.е.	10	10	0,741	**0,908**	0,815	0,059	0,98	0,967	0,831	0,842
20. Пористость, %	10	10	42,56	**47,59**	44,87	0,032	0,989	0,982	45,37	45,71

Приложение Ж
Протокол лабораторных испытаний грунта

ООО "Геопарт"
Испытательная лаборатория
Свидетельство об аккредитации
№ИЛ-00021-2024 от 30.08.2024г

Адрес: 443080, г.Самара
ул.Революционная, д.70, оф.22
Телефон: 8(846)251-92-91
E-mail: geopart163@mail.ru

Объект: Обустройство Нурлатского нефтяного месторождения.НГДУ "Нурлатнефть". 2024 год
Номер выработки: 3 — Лабораторный номер: 5974
Интервал отбора, м: 2,00 – 2,20 — Структура грунта: не нарушена
Номер ИГЭ: 1 — Состояние образца: природной влажности

Наименование грунта: Глина легк. тугопластич. среднедеформ.

РЕЗУЛЬТАТЫ ОПРЕДЕЛЕНИЯ ПРОЧНОСТНЫХ И ДЕФОРМАЦИОННЫХ ХАРАКТЕРИСТИК ГРУНТА

	Компрессионное сжатие	Срез
Испытание произведено на приборах		
Испытание произведено по	ГОСТ 12248.4-2020	ГОСТ 12248.1-2020
Диаметр кольца	87,5 мм	72 мм
Высота кольца	25 мм	35 мм

Физические свойства грунта

Плотность грунта, г/см³	Плотность сухого грунта, г/см³	Плотность частиц, г/см³	Коэффициент пористости, д.е.	Коэффициент водо-насыщения, д.е.	Влажность, %			Число пластич-ности, %	Показатель текучести, д.е.
					природная	на границе текучести	на границе раскатывания		
1,99	1,56	2,74	0,754	1,00	27,4	37,7	19,4	18,30	0,44

Дата испытания: 11.09.2024

Вертик давл-е, МПа P	Отн. деф., д.е. ε	Коэф. порист., д.е. e	Коэф. уплотн., МПа$^{-1}$ m	Мод. деф. компр., МПа E	Отн. деф. (зам.), д.е. ε_1	Коэф. порист. (зам.), д.е. e_z	Коэф. уплотн. (зам.), МПа$^{-1}$ m_z	Мод. деф. компр. (зам.), МПа E_z
0,0	0,000	0,754						
0,05	0,014	0,730	0,5	1,43				
0,1	0,022	0,715	0,3	2,36				
0,2	0,037	0,690	0,2	2,81				
0,4	0,051	0,664	0,1	5,45				
0,8	0,067	0,637	0,1	10,21				

График ε = f(P)

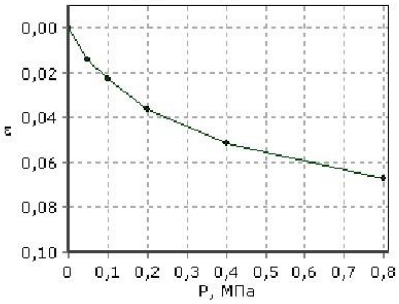

Одометрический модуль деформации $E_{0,1\text{-}0,2}$, МПа: 7,02
Модуль деформации компрессионный $E_{0,1\text{-}0,2}$, МПа: 2,81
Модуль деформации с учетом m_{oed} $E_{0,1\text{-}0,2}$, МПа: 16,8
Одометрический модуль деформации (водонасыщ) $E_{0,1\text{-}0,2}$, МПа:
Модуль деформации компрессионный (водонасыщ) $E_{0,1\text{-}0,2}$, МПа:
Модуль деформации(водонасыщ) с учетом m_{oed} $E_{0,1\text{-}0,2}$, МПа:
Относительная просадочность при P= МПа:
Начальное просадочное давление $P_{пр}$, МПа:

Дата испытания: 11.09.2024

	Состояние грунта			
	Водонасыщенное			
Вид среза	медленный консолидированный-дренированный срез			
нормальное давление P, МПа	срезающая нагрузка, кг	касательное напряжение τ, МПа	срезающая нагрузка, кг	касательное напряжение τ, МПа
0,1	3,0	0,075		
0,2	4,8	0,12		
0,3	6,6	0,165		

Угол внутр трения, град.	24,2	
Удельн. сцепление, МПа	0,030	

График τ = f(P)

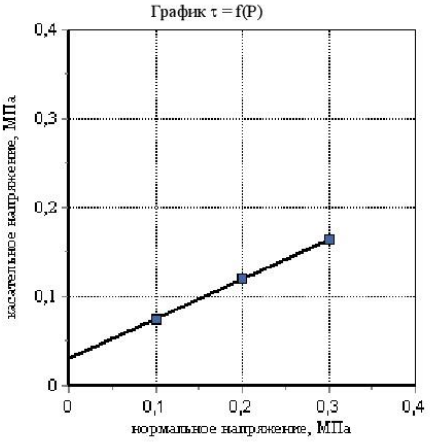

Зав. лабораторией — Хальфутдинова А.Р.
30.09.2024

1

ООО "Геопарт"
Испытательная лаборатория
Свидетельство об аккредитации
№ИЛ-00021-2024 от 30.08.2024г

Адрес: 443080, г.Самара
ул.Революционная, д.70, оф.22
Телефон: 8(846)251-92-91
E-mail: geopart163@mail.ru

Объект: Обустройство Нурлатского нефтяного месторождения.НГДУ "Нурлатнефть". 2024 год
Номер выработки: 5 — Лабораторный номер: 5980
Интервал отбора, м: 3,60 – 3,80 — Структура грунта: не нарушена
Номер ИГЭ: 1 — Состояние образца: природной влажности

Наименование грунта: Глина легк. тугопластич. среднедеформ.

РЕЗУЛЬТАТЫ ОПРЕДЕЛЕНИЯ ПРОЧНОСТНЫХ И ДЕФОРМАЦИОННЫХ ХАРАКТЕРИСТИК ГРУНТА

	Компрессионное сжатие	Срез
Испытание произведено на приборах		
Испытание произведено по	ГОСТ 12248.4-2020	ГОСТ 12248.1-2020
Диаметр кольца	87,5 мм	72 мм
Высота кольца	25 мм	35 мм

Физические свойства грунта

Плотность грунта, г/см³	Плотность сухого грунта, г/см³	Плотность частиц, г/см³	Коэффициент пористости, д.е.	Коэффициент водо-насыщения, д.е.	Влажность, %			Число пластич-ности, %	Показатель текучести, д.е.
					природная	на границе текучести	на границе раскатывания		
2,09	1,70	2,73	0,604	1,03	22,8	35,9	18,3	17,60	0,26

Дата испытания: 11.09.2024

Вертик давл-е, МПа P	Отн. деф., д.е. ε	Коэф. порист., д.е. e	Коэф. уплотн., МПа⁻¹ m	Мод. деф. компр., МПа E	Отн. деф. (зам.), д.е. ε_1	Коэф. порист. (зам.), д.е. e_z	Коэф. уплотн. (зам.), МПа⁻¹ m_z	Мод. деф. компр. (зам.), МПа E_z
0,0	0,000	0,604						
0,05	0,014	0,582	0,4	1,48				
0,1	0,021	0,570	0,2	2,57				
0,2	0,036	0,546	0,2	2,73				
0,4	0,053	0,519	0,1	4,74				
0,8	0,068	0,495	0,1	10,54				

График ε = f(P)

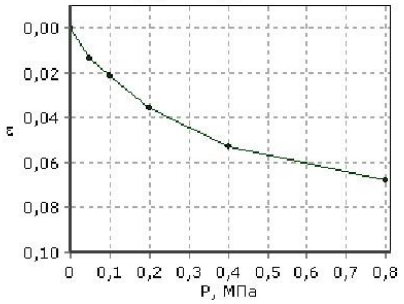

Одометрический модуль деформации $E_{0,1\text{-}0,2}$, МПа: 6,83
Модуль деформации компрессионный $E_{0,1\text{-}0,2}$, МПа: 2,73
Модуль деформации с учетом m_{oed} $E_{0,1\text{-}0,2}$, МПа: 16,4
Одометрический модуль деформации (водонасыщ) $E_{0,1\text{-}0,2}$, МПа:
Модуль деформации компрессионный (водонасыщ) $E_{0,1\text{-}0,2}$, МПа:
Модуль деформации(водонасыщ) с учетом m_{oed} $E_{0,1\text{-}0,2}$, МПа:
Относительная просадочность при P= МПа:
Начальное просадочное давление $P_{пр}$, МПа:

Дата испытания: 11.09.2024

	Состояние грунта			
	Водонасыщенное			
Вид среза	медленный консолидированный-дренированный срез			
нормальное давление P, МПа	срезающая нагрузка, кг	касательное напряжение τ, МПа	срезающая нагрузка, кг	касательное напряжение τ, МПа
0,1	3,1	0,077		
0,2	4,9	0,123		
0,3	6,8	0,169		

Угол внутр трения, град.	24,7	
Удельн. сцепление, МПа	0,031	

График τ = f(P)

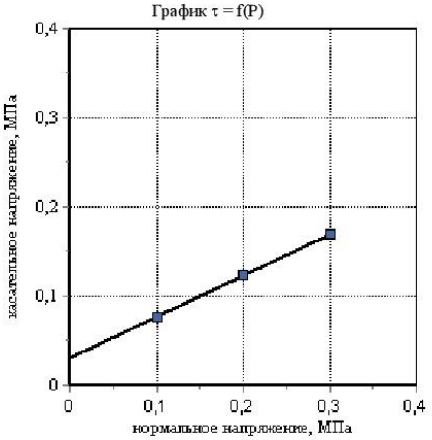

Зав. лабораторией — Хальфутдинова А.Р.
30.09.2024

2

ООО "Геопарт"
Испытательная лаборатория
Свидетельство об аккредитации
№ИЛ-00021-2024 от 30.08.2024г

Адрес: 443080, г.Самара
ул.Революционная, д.70, оф.22
Телефон: 8(846)251-92-91
E-mail: geopart163@mail.ru

Объект: Обустройство Нурлатского нефтяного месторождения.НГДУ "Нурлатнефть". 2024 год
Номер выработки: 7 — Лабораторный номер: 5984
Интервал отбора, м: 2,00 – 2,20 — Структура грунта: не нарушена
Номер ИГЭ: 1 — Состояние образца: природной влажности

Наименование грунта: Глина легк. тугопластич. среднедеформ.

РЕЗУЛЬТАТЫ ОПРЕДЕЛЕНИЯ ПРОЧНОСТНЫХ И ДЕФОРМАЦИОННЫХ ХАРАКТЕРИСТИК ГРУНТА

	Компрессионное сжатие	Срез
Испытание произведено на приборах		
Испытание произведено по	ГОСТ 12248.4-2020	ГОСТ 12248.1-2020
Диаметр кольца	87,5 мм	72 мм
Высота кольца	25 мм	35 мм

Физические свойства грунта

Плотность грунта, г/см³	Плотность сухого грунта, г/см³	Плотность частиц, г/см³	Коэффициент пористости, д.е.	Коэффициент водо-насыщения, д.е.	Влажность, %			Число пластич-ности, %	Показатель текучести, д.е.
					природная	на границе текучести	на границе раскатывания		
1,95	1,50	2,74	0,827	0,99	30,0	44,5	22,1	22,40	0,35

Дата испытания: 11.09.2024

Вертик давл-е, МПа P	Отн. деф., д.е. ε	Коэф. порист., д.е. e	Коэф. уплотн., МПа$^{-1}$ m	Мод. деф. компр., МПа E	Отн. деф. (зам.), д.е. ε_1	Коэф. порист. (зам.), д.е. e_z	Коэф. уплотн. (зам.), МПа$^{-1}$ m_z	Мод. деф. компр. (зам.), МПа E_z
0,0	0,000	0,827						
0,05	0,014	0,801	0,5	1,44				
0,1	0,027	0,778	0,5	1,56				
0,2	0,041	0,752	0,3	2,83				
0,4	0,057	0,723	0,1	5,11				
0,8	0,071	0,696	0,1	10,82				

График ε = f(P)

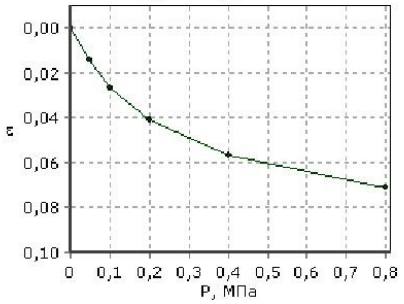

Одометрический модуль деформации $E_{0,1\text{-}0,2}$, МПа: 7,08
Модуль деформации компрессионный $E_{0,1\text{-}0,2}$, МПа: 2,83
Модуль деформации с учетом m_{oed} $E_{0,1\text{-}0,2}$, МПа: 15,9
Одометрический модуль деформации (водонасыщ) $E_{0,1\text{-}0,2}$, МПа:
Модуль деформации компрессионный (водонасыщ) $E_{0,1\text{-}0,2}$, МПа:
Модуль деформации(водонасыщ) с учетом m_{oed} $E_{0,1\text{-}0,2}$, МПа:
Относительная просадочность при P= МПа:
Начальное просадочное давление $P_{пр}$, МПа:

Дата испытания: 11.09.2024

	Состояние грунта			
	Водонасыщенное			
Вид среза	медленный консолидированный-дренированный срез			
нормальное давление P, МПа	срезающая нагрузка, кг	касательное напряжение τ, МПа	срезающая нагрузка, кг	касательное напряжение τ, МПа
0,1	3,0	0,075		
0,2	5,0	0,124		
0,3	6,7	0,167		

Угол внутр трения, град.	24,7	
Удельн. сцепление, МПа	0,030	

График τ = f(P)

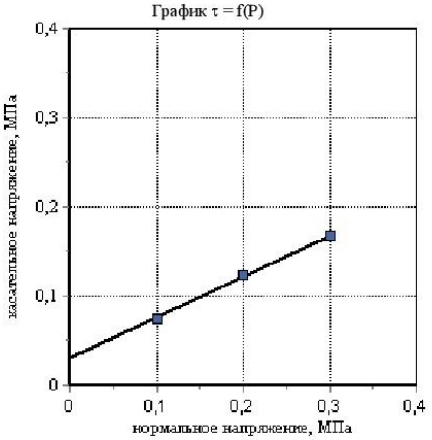

Зав. лабораторией — Хальфутдинова А.Р.
30.09.2024

Взам. инв. №
Подпись и дата
Инв. № подл

Изм.	Колуч	Лист	№докум	Подпись	Дата

13902-ИГИ-01

ООО "Геопарт"
Испытательная лаборатория
Свидетельство об аккредитации
№ИЛ-00021-2024 от 30.08.2024г

Адрес: 443080, г.Самара
ул.Революционная, д.70, оф.22
Телефон: 8(846)251-92-91
E-mail: geopart163@mail.ru

Объект: Обустройство Нурлатского нефтяного месторождения.НГДУ "Нурлатнефть". 2024 год
Номер выработки: 10 — Лабораторный номер: 5990
Интервал отбора, м: 2,60 – 2,80 — Структура грунта: не нарушена
Номер ИГЭ: 1 — Состояние образца: природной влажности

Наименование грунта: Глина легк. тугопластич. среднедеформ.

РЕЗУЛЬТАТЫ ОПРЕДЕЛЕНИЯ ПРОЧНОСТНЫХ И ДЕФОРМАЦИОННЫХ ХАРАКТЕРИСТИК ГРУНТА

	Компрессионное сжатие	Срез
Испытание произведено на приборах		
Испытание произведено по	ГОСТ 12248.4-2020	ГОСТ 12248.1-2020
Диаметр кольца	87,5 мм	72 мм
Высота кольца	25 мм	35 мм

Физические свойства грунта

Плотность грунта, г/см^3	Плотность сухого грунта, г/см^3	Плотность частиц, г/см^3	Коэффициент пористости, д.е.	Коэффициент водо-насыщения, д.е.	Влажность, %			Число пластич-ности, %	Показатель текучести, д.е.
					природная	на границе текучести	на границе раскатывания		
2,08	1,66	2,74	0,653	1,07	25,5	38,5	19,6	18,90	0,31

Дата испытания: 11.09.2024

Вертик давл-е, МПа P	Отн. деф., д.е. ε	Коэф. порист., д.е. e	Коэф. уплотн., МПа$^{-1}$ m	Мод. деф. компр., МПа E	Отн. деф. (зам.), д.е. ε_1	Коэф. порист. (зам.), д.е. e_z	Коэф. уплотн. (зам.), МПа$^{-1}$ m_z	Мод. деф. компр. (зам.), МПа E_z
0,0	0,000	0,653						
0,05	0,017	0,625	0,6	1,17				
0,1	0,028	0,607	0,4	1,80				
0,2	0,043	0,582	0,2	2,72				
0,4	0,059	0,556	0,1	5,05				
0,8	0,078	0,525	0,1	8,44				

График ε = f(P)

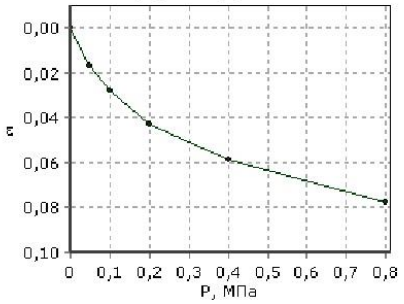

Одометрический модуль деформации $E_{0,1\text{-}0,2}$, МПа: 6,80
Модуль деформации компрессионный $E_{0,1\text{-}0,2}$, МПа: 2,72
Модуль деформации с учетом m_{oed} $E_{0,1\text{-}0,2}$, МПа: 16,3
Одометрический модуль деформации (водонасыщ) $E_{0,1\text{-}0,2}$, МПа:
Модуль деформации компрессионный (водонасыщ) $E_{0,1\text{-}0,2}$, МПа:
Модуль деформации(водонасыщ) с учетом m_{oed} $E_{0,1\text{-}0,2}$, МПа:
Относительная просадочность при P= МПа:
Начальное просадочное давление $P_{пр}$, МПа:

Дата испытания: 11.09.2024

	Состояние грунта			
	Водонасыщенное			
Вид среза	медленный консолидированный-дренированный срез			
нормальное давление P, МПа	срезающая нагрузка, кг	касательное напряжение τ, МПа	срезающая нагрузка, кг	касательное напряжение τ, МПа
0,1	3,1	0,077		
0,2	5,4	0,134		
0,3	7,4	0,184		

Угол внутр трения, град.	28,1	
Удельн. сцепление, МПа	0,025	

График τ = f(P)

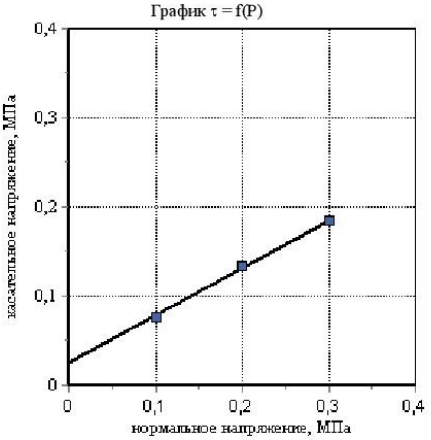

Зав. лабораторией — Хальфутдинова А.Р.
30.09.2024

4

ООО "Геопарт"
Испытательная лаборатория
Свидетельство об аккредитации
№ИЛ-00021-2024 от 30.08.2024г

Адрес: 443080, г.Самара
ул.Революционная, д.70, оф.22
Телефон: 8(846)251-92-91
E-mail: geopart163@mail.ru

Объект: Обустройство Нурлатского нефтяного месторождения.НГДУ "Нурлатнефть". 2024 год
Номер выработки: 12 — Лабораторный номер: 6566
Интервал отбора, м: 1,30 – 1,50 — Структура грунта: не нарушена
Номер ИГЭ: 1 — Состояние образца: природной влажности

Наименование грунта: Глина легк. тугопластич. среднедеформ.

РЕЗУЛЬТАТЫ ОПРЕДЕЛЕНИЯ ПРОЧНОСТНЫХ И ДЕФОРМАЦИОННЫХ ХАРАКТЕРИСТИК ГРУНТА

	Компрессионное сжатие	Срез
Испытание произведено на приборах		
Испытание произведено по	ГОСТ 12248.4-2020	ГОСТ 12248.1-2020
Диаметр кольца	87,5 мм	72 мм
Высота кольца	25 мм	35 мм

Физические свойства грунта

Плотность грунта, г/см³	Плотность сухого грунта, г/см³	Плотность частиц, г/см³	Коэффициент пористости, д.е.	Коэффициент водо-насыщения, д.е.	Влажность, %			Число пластич-ности, %	Показатель текучести, д.е.
					природная	на границе текучести	на границе раскатывания		
1,98	1,59	2,73	0,719	0,94	24,7	36,1	18,8	17,30	0,34

Дата испытания: 11.09.2024

Вертик давл-е, МПа P	Отн. деф., д.е. ε	Коэф. порист., д.е. e	Коэф. уплотн., МПа$^{-1}$ m	Мод. деф. компр., МПа E	Отн. деф. (зам.), д.е. ε_1	Коэф. порист. (зам.), д.е. e_z	Коэф. уплотн. (зам.), МПа$^{-1}$ m_z	Мод. деф. компр. (зам.), МПа E_z
0,0	0,000	0,719						
0,05	0,014	0,695	0,5	1,41				
0,1	0,027	0,672	0,5	1,52				
0,2	0,041	0,649	0,2	2,92				
0,4	0,056	0,624	0,1	5,46				
0,8	0,072	0,595	0,1	9,75				

График ε = f(P)

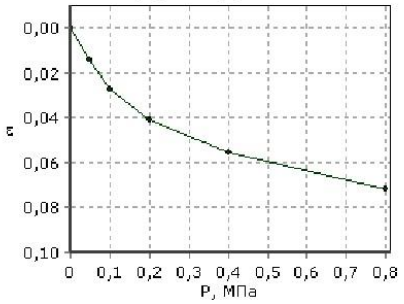

Одометрический модуль деформации $E_{0,1\text{-}0,2}$, МПа: 7,31
Модуль деформации компрессионный $E_{0,1\text{-}0,2}$, МПа: 2,92
Модуль деформации с учетом m_{oed} $E_{0,1\text{-}0,2}$, МПа: 17,5
Одометрический модуль деформации (водонасыщ) $E_{0,1\text{-}0,2}$, МПа:
Модуль деформации компрессионный (водонасыщ) $E_{0,1\text{-}0,2}$, МПа:
Модуль деформации(водонасыщ) с учетом m_{oed} $E_{0,1\text{-}0,2}$, МПа:
Относительная просадочность при P= МПа:
Начальное просадочное давление $P_{пр}$, МПа:

Дата испытания: 11.09.2024

	Состояние грунта			
	Водонасыщенное			
Вид среза	медленный консолидированный-дренированный срез			
нормальное давление P, МПа	срезающая нагрузка, кг	касательное напряжение τ, МПа	срезающая нагрузка, кг	касательное напряжение τ, МПа
0,1	3,4	0,084		
0,2	5,8	0,145		
0,3	8,1	0,202		

Угол внутр трения, град.	30,5	
Удельн. сцепление, МПа	0,026	

График τ = f(P)

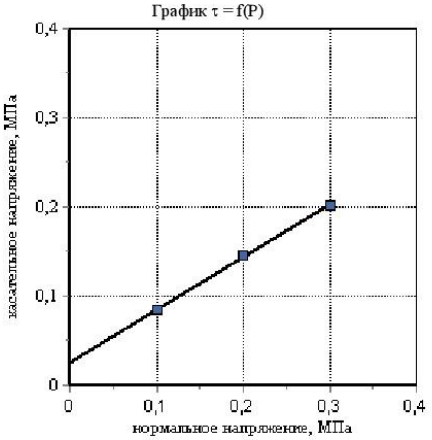

Зав. лабораторией — Хальфутдинова А.Р.
30.09.2024

5

ООО "Геопарт"
Испытательная лаборатория
Свидетельство об аккредитации
№ИЛ-00021-2024 от 30.08.2024г

Адрес: 443080, г.Самара
ул.Революционная, д.70, оф.22
Телефон: 8(846)251-92-91
E-mail: geopart163@mail.ru

Объект: Обустройство Нурлатского нефтяного месторождения.НГДУ "Нурлатнефть". 2024 год
Номер выработки: 15 — Лабораторный номер: 6574
Интервал отбора, м: 3,60 – 3,80 — Структура грунта: не нарушена
Номер ИГЭ: 1 — Состояние образца: природной влажности

Наименование грунта: Глина легк. тугопластич. среднедеформ.

РЕЗУЛЬТАТЫ ОПРЕДЕЛЕНИЯ ПРОЧНОСТНЫХ И ДЕФОРМАЦИОННЫХ ХАРАКТЕРИСТИК ГРУНТА

	Компрессионное сжатие	Срез
Испытание произведено на приборах		
Испытание произведено по	ГОСТ 12248.4-2020	ГОСТ 12248.1-2020
Диаметр кольца	87,5 мм	72 мм
Высота кольца	25 мм	35 мм

Физические свойства грунта

Плотность грунта, г/см³	Плотность сухого грунта, г/см³	Плотность частиц, г/см³	Коэффициент пористости, д.е.	Коэффициент водо-насыщения, д.е.	Влажность, %			Число пластич-ности, %	Показатель текучести, д.е.
					природная	на границе текучести	на границе раскатывания		
1,99	1,57	2,74	0,745	0,98	26,7	39,1	20,0	19,10	0,35

Дата испытания: 11.09.2024

Вертик давл-е, МПа P	Отн. деф., д.е. ε	Коэф. порист., д.е. e	Коэф. уплотн., МПа$^{-1}$ m	Мод. деф. компр., МПа E	Отн. деф. (зам.), д.е. ε_1	Коэф. порист. (зам.), д.е. e_z	Коэф. уплотн. (зам.), МПа$^{-1}$ m_z	Мод. деф. компр. (зам.), МПа E_z
0,0	0,000	0,745						
0,05	0,019	0,711	0,7	1,04				
0,1	0,032	0,689	0,4	1,57				
0,2	0,047	0,662	0,3	2,64				
0,4	0,065	0,631	0,2	4,53				
0,8	0,084	0,597	0,1	8,21				

График ε = f(P)

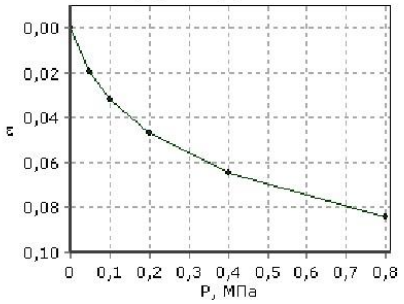

Одометрический модуль деформации $E_{0,1\text{-}0,2}$, МПа: 6,60
Модуль деформации компрессионный $E_{0,1\text{-}0,2}$, МПа: 2,64
Модуль деформации с учетом m_{oed} $E_{0,1\text{-}0,2}$, МПа: 15,9
Одометрический модуль деформации (водонасыщ) $E_{0,1\text{-}0,2}$, МПа:
Модуль деформации компрессионный (водонасыщ) $E_{0,1\text{-}0,2}$, МПа:
Модуль деформации(водонасыщ) с учетом m_{oed} $E_{0,1\text{-}0,2}$, МПа:
Относительная просадочность при P= МПа:
Начальное просадочное давление $P_{пр}$, МПа:

Дата испытания: 11.09.2024

	Состояние грунта			
	Водонасыщенное			
Вид среза	медленный консолидированный-дренированный срез			
нормальное давление P, МПа	срезающая нагрузка, кг	касательное напряжение τ, МПа	срезающая нагрузка, кг	касательное напряжение τ, МПа
0,1	3,0	0,076		
0,2	5,0	0,125		
0,3	6,6	0,164		

Угол внутр трения, град.	23,7	
Удельн. сцепление, МПа	0,034	

График τ = f(P)

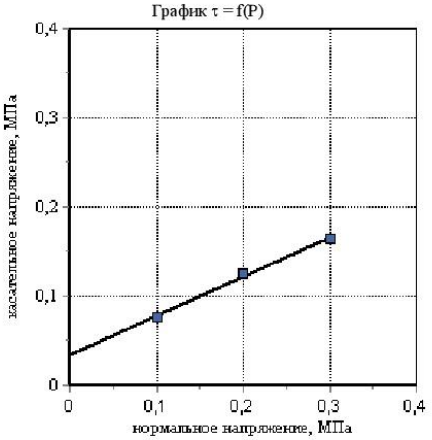

Зав. лабораторией — Хальфутдинова А.Р.
30.09.2024

6

ООО "Геопарт"
Испытательная лаборатория
Свидетельство об аккредитации
№ИЛ-00021-2024 от 30.08.2024г

Адрес: 443080, г.Самара
ул.Революционная, д.70, оф.22
Телефон: 8(846)251-92-91
E-mail: geopart163@mail.ru

Объект: Обустройство Нурлатского нефтяного месторождения.НГДУ "Нурлатнефть". 2024 год
Номер выработки: 16 — Лабораторный номер: 6575
Интервал отбора, м: 2,00 – 2,20 — Структура грунта: не нарушена
Номер ИГЭ: 1 — Состояние образца: природной влажности

Наименование грунта: Глина легк. тугопластич. среднедеформ.

РЕЗУЛЬТАТЫ ОПРЕДЕЛЕНИЯ ПРОЧНОСТНЫХ И ДЕФОРМАЦИОННЫХ ХАРАКТЕРИСТИК ГРУНТА

	Компрессионное сжатие	Срез
Испытание произведено на приборах		
Испытание произведено по	ГОСТ 12248.4-2020	ГОСТ 12248.1-2020
Диаметр кольца	87,5 мм	72 мм
Высота кольца	25 мм	35 мм

Физические свойства грунта

Плотность грунта, г/см³	Плотность сухого грунта, г/см³	Плотность частиц, г/см³	Коэффициент пористости, д.е.	Коэффициент водо-насыщения, д.е.	Влажность, %			Число пластич-ности, %	Показатель текучести, д.е.
					природная	на границе текучести	на границе раскатывания		
1,94	1,53	2,74	0,788	0,92	26,6	37,7	19,4	18,30	0,39

Дата испытания: 11.09.2024

Вертик давл-е, МПа P	Отн. деф., д.е. ε	Коэф. порист., д.е. e	Коэф. уплотн., МПа⁻¹ m	Мод. деф. компр., МПа E	Отн. деф. (зам.), д.е. ε_1	Коэф. порист. (зам.), д.е. e_z	Коэф. уплотн. (зам.), МПа⁻¹ m_z	Мод. деф. компр. (зам.), МПа E_z
0,0	0,000	0,788						
0,05	0,016	0,759	0,6	1,24				
0,1	0,029	0,736	0,5	1,57				
0,2	0,044	0,709	0,3	2,64				
0,4	0,060	0,681	0,1	5,11				
0,8	0,079	0,647	0,1	8,38				

График ε = f(P)

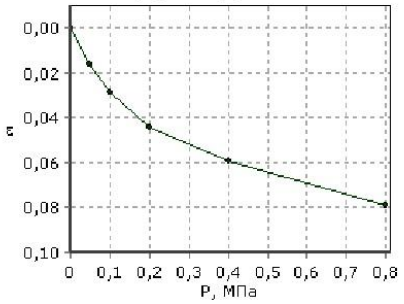

Одометрический модуль деформации $E_{0,1\text{-}0,2}$, МПа: 6,59
Модуль деформации компрессионный $E_{0,1\text{-}0,2}$, МПа: 2,64
Модуль деформации с учетом m_{oed} $E_{0,1\text{-}0,2}$, МПа: 15,3
Одометрический модуль деформации (водонасыщ) $E_{0,1\text{-}0,2}$, МПа:
Модуль деформации компрессионный (водонасыщ) $E_{0,1\text{-}0,2}$, МПа:
Модуль деформации(водонасыщ) с учетом m_{oed} $E_{0,1\text{-}0,2}$, МПа:
Относительная просадочность при P= МПа:
Начальное просадочное давление $P_{пр}$, МПа:

Дата испытания: 11.09.2024

	Состояние грунта			
	Водонасыщенное			
Вид среза	медленный консолидированный-дренированный срез			
нормальное давление P, МПа	срезающая нагрузка, кг	касательное напряжение τ, МПа	срезающая нагрузка, кг	касательное напряжение τ, МПа
0,1	3,0	0,075		
0,2	5,2	0,129		
0,3	6,6	0,166		

Угол внутр трения, град.	24,5	
Удельн. сцепление, МПа	0,032	

График τ = f(P)

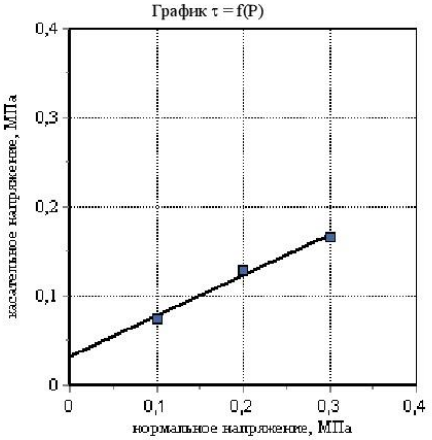

Зав. лабораторией — Хальфутдинова А.Р.
30.09.2024

7

ООО "Геопарт"
Испытательная лаборатория
Свидетельство об аккредитации
№ИЛ-00021-2024 от 30.08.2024г

Адрес: 443080, г.Самара
ул.Революционная, д.70, оф.22
Телефон: 8(846)251-92-91
E-mail: geopart163@mail.ru

Объект: Обустройство Нурлатского нефтяного месторождения.НГДУ "Нурлатнефть". 2024 год
Номер выработки: 1 — Лабораторный номер: 5971
Интервал отбора, м: 3,60 – 3,80 — Структура грунта: не нарушена
Номер ИГЭ: 2 — Состояние образца: природной влажности

Наименование грунта: Суглинок тяжел. мягкопластич. среднедеформ.

РЕЗУЛЬТАТЫ ОПРЕДЕЛЕНИЯ ПРОЧНОСТНЫХ И ДЕФОРМАЦИОННЫХ ХАРАКТЕРИСТИК ГРУНТА

	Компрессионное сжатие	Срез
Испытание произведено на приборах		
Испытание произведено по	ГОСТ 12248.4-2020	ГОСТ 12248.1-2020
Диаметр кольца	87,5 мм	72 мм
Высота кольца	25 мм	35 мм

Физические свойства грунта

Плотность грунта, г/см³	Плотность сухого грунта, г/см³	Плотность частиц, г/см³	Коэффициент пористости, д.е.	Коэффициент водо-насыщения, д.е.	Влажность, %			Число пластич-ности, %	Показатель текучести, д.е.
					природная	на границе текучести	на границе раскатывания		
1,94	1,48	2,74	0,849	1,00	30,9	35,9	19,1	16,80	0,70

Дата испытания: 11.09.2024

Вертик давл-е, МПа P	Отн. деф., д.е. ε	Коэф. порист., д.е. e	Коэф. уплотн., МПа⁻¹ m	Мод. деф. компр., МПа E	Отн. деф. (зам.), д.е. ε_1	Коэф. порист. (зам.), д.е. e_z	Коэф. уплотн. (зам.), МПа⁻¹ m_z	Мод. деф. компр. (зам.), МПа E_z
0,0	0,000	0,849						
0,025	0,017	0,818	1,2	0,89				
0,05	0,029	0,796	0,9	1,29				
0,1	0,044	0,768	0,6	1,99				
0,2	0,062	0,735	0,3	3,29				
0,4	0,082	0,698	0,2	6,06				

График ε = f(P)

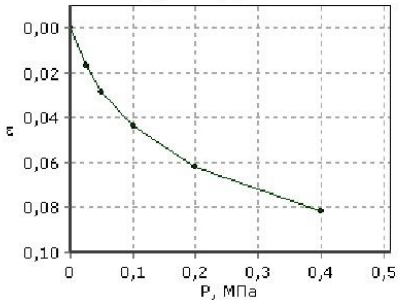

Одометрический модуль деформации $E_{0,1\text{-}0,2}$, МПа: 5,48
Модуль деформации компрессионный $E_{0,1\text{-}0,2}$, МПа: 3,29
Модуль деформации с учетом m_{oed} $E_{0,1\text{-}0,2}$, МПа: 9,9
Одометрический модуль деформации (водонасыщ) $E_{0,1\text{-}0,2}$, МПа:
Модуль деформации компрессионный (водонасыщ) $E_{0,1\text{-}0,2}$, МПа:
Модуль деформации(водонасыщ) с учетом m_{oed} $E_{0,1\text{-}0,2}$, МПа:
Относительная просадочность при P= МПа:
Начальное просадочное давление $P_{пр}$, МПа:

Дата испытания: 11.09.2024

	Состояние грунта			
	Природное			
Вид среза	медленный консолидированный-дренированный срез			
нормальное давление P, МПа	срезающая нагрузка, кг	касательное напряжение τ, МПа	срезающая нагрузка, кг	касательное напряжение τ, МПа
0,1	1,9	0,048		
0,15	2,5	0,062		
0,2	2,9	0,073		

Угол внутр трения, град.	14,0	
Удельн. сцепление, МПа	0,023	

График τ = f(P)

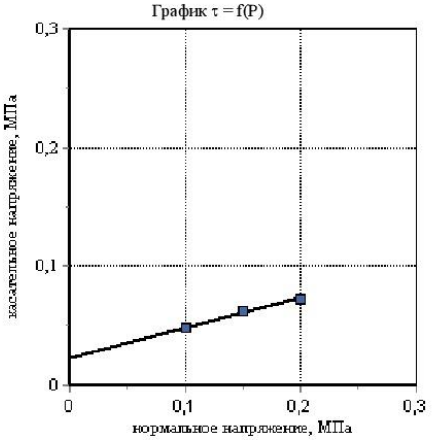

Зав. лабораторией — Хальфутдинова А.Р.
30.09.2024

8

ООО "Геопарт"
Испытательная лаборатория
Свидетельство об аккредитации
№ИЛ-00021-2024 от 30.08.2024г

Адрес: 443080, г.Самара
ул.Революционная, д.70, оф.22
Телефон: 8(846)251-92-91
E-mail: geopart163@mail.ru

Объект: Обустройство Нурлатского нефтяного месторождения.НГДУ "Нурлатнефть". 2024 год
Номер выработки: 3 — Лабораторный номер: 5975
Интервал отбора, м: 4,30 – 4,50 — Структура грунта: не нарушена
Номер ИГЭ: 2 — Состояние образца: природной влажности

Наименование грунта: Суглинок тяжел. мягкопластич. среднедеформ.

РЕЗУЛЬТАТЫ ОПРЕДЕЛЕНИЯ ПРОЧНОСТНЫХ И ДЕФОРМАЦИОННЫХ ХАРАКТЕРИСТИК ГРУНТА

	Компрессионное сжатие	Срез
Испытание произведено на приборах		
Испытание произведено по	ГОСТ 12248.4-2020	ГОСТ 12248.1-2020
Диаметр кольца	87,5 мм	72 мм
Высота кольца	25 мм	35 мм

Физические свойства грунта

Плотность грунта, г/см³	Плотность сухого грунта, г/см³	Плотность частиц, г/см³	Коэффициент пористости, д.е.	Коэффициент водо-насыщения, д.е.	Влажность, %			Число пластич-ности, %	Показатель текучести, д.е.
					природная	на границе текучести	на границе раскатывания		
1,96	1,53	2,73	0,786	0,98	28,2	31,8	17,6	14,20	0,75

Дата испытания: 17.09.2024

Вертик давл-е, МПа P	Отн. деф., д.е. ε	Коэф. порист., д.е. e	Коэф. уплотн., МПа⁻¹ m	Мод. деф. компр., МПа E	Отн. деф. (зам.), д.е. ε_1	Коэф. порист. (зам.), д.е. e_z	Коэф. уплотн. (зам.), МПа⁻¹ m_z	Мод. деф. компр. (зам.), МПа E_z
0,0	0,000	0,786						
0,025	0,019	0,751	1,4	0,78				
0,05	0,030	0,731	0,8	1,32				
0,1	0,048	0,700	0,6	1,74				
0,2	0,069	0,663	0,4	2,83				
0,4	0,092	0,621	0,2	5,11				

График ε = f(P)

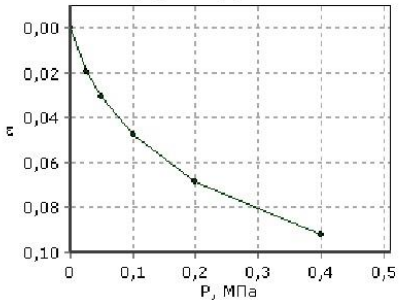

Одометрический модуль деформации $E_{0,1\text{-}0,2}$, МПа: 4,72
Модуль деформации компрессионный $E_{0,1\text{-}0,2}$, МПа: 2,83
Модуль деформации с учетом m_{oed} $E_{0,1\text{-}0,2}$, МПа: 10,3
Одометрический модуль деформации (водонасыщ) $E_{0,1\text{-}0,2}$, МПа:
Модуль деформации компрессионный (водонасыщ) $E_{0,1\text{-}0,2}$, МПа:
Модуль деформации(водонасыщ) с учетом m_{oed} $E_{0,1\text{-}0,2}$, МПа:
Относительная просадочность при P= МПа:
Начальное просадочное давление $P_{пр}$, МПа:

Дата испытания: 17.09.2024

	Состояние грунта			
	Природное			
Вид среза	медленный консолидированный-дренированный срез			
нормальное давление P, МПа	срезающая нагрузка, кг	касательное напряжение τ, МПа	срезающая нагрузка, кг	касательное напряжение τ, МПа
0,1	1,8	0,046		
0,15	2,4	0,06		
0,2	2,7	0,068		

Угол внутр трения, град.	12,4	
Удельн. сцепление, МПа	0,025	

График τ = f(P)

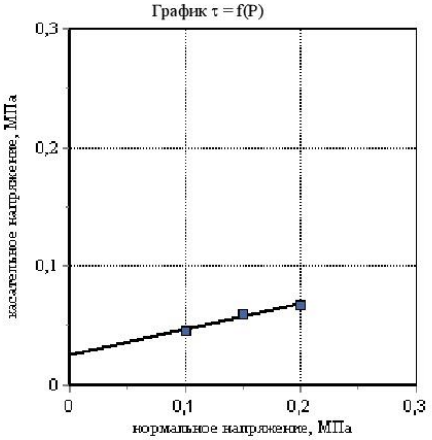

Зав. лабораторией — Хальфутдинова А.Р.
30.09.2024

9

ООО "Геопарт"
Испытательная лаборатория
Свидетельство об аккредитации
№ИЛ-00021-2024 от 30.08.2024г

Адрес: 443080, г.Самара
ул.Революционная, д.70, оф.22
Телефон: 8(846)251-92-91
E-mail: geopart163@mail.ru

Объект: Обустройство Нурлатского нефтяного месторождения.НГДУ "Нурлатнефть". 2024 год
Номер выработки: 3 — Лабораторный номер: 5976
Интервал отбора, м: 4,80 – 5,00 — Структура грунта: не нарушена
Номер ИГЭ: 2 — Состояние образца: природной влажности

Наименование грунта: Суглинок тяжел. мягкопластич. среднедеформ.

РЕЗУЛЬТАТЫ ОПРЕДЕЛЕНИЯ ПРОЧНОСТНЫХ И ДЕФОРМАЦИОННЫХ ХАРАКТЕРИСТИК ГРУНТА

	Компрессионное сжатие	Срез
Испытание произведено на приборах		
Испытание произведено по	ГОСТ 12248.4-2020	ГОСТ 12248.1-2020
Диаметр кольца	87,5 мм	72 мм
Высота кольца	25 мм	35 мм

Физические свойства грунта

Плотность грунта, г/см³	Плотность сухого грунта, г/см³	Плотность частиц, г/см³	Коэффициент пористости, д.е.	Коэффициент водо-насыщения, д.е.	Влажность, %			Число пластич-ности, %	Показатель текучести, д.е.
					природная	на границе текучести	на границе раскатывания		
1,94	1,51	2,73	0,807	0,96	28,4	32,9	17,1	15,80	0,72

Дата испытания: 17.09.2024

Вертик давл-е, МПа P	Отн. деф., д.е. ε	Коэф. порист., д.е. e	Коэф. уплотн., МПа$^{-1}$ m	Мод. деф. компр., МПа E	Отн. деф. (зам.), д.е. ε_1	Коэф. порист. (зам.), д.е. e_z	Коэф. уплотн. (зам.), МПа$^{-1}$ m_z	Мод. деф. компр. (зам.), МПа E_z
0,0	0,000	0,807						
0,025	0,023	0,766	1,6	0,66				
0,05	0,038	0,739	1,1	1,01				
0,1	0,055	0,707	0,6	1,72				
0,2	0,075	0,671	0,4	3,01				
0,4	0,097	0,632	0,2	5,45				

График ε = f(P)

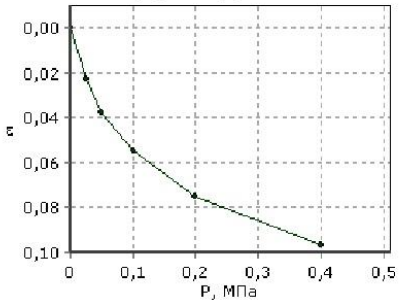

Одометрический модуль деформации $E_{0,1\text{-}0,2}$, МПа: 5,02
Модуль деформации компрессионный $E_{0,1\text{-}0,2}$, МПа: 3,01
Модуль деформации с учетом m_{oed} $E_{0,1\text{-}0,2}$, МПа: 10,3
Одометрический модуль деформации (водонасыщ) $E_{0,1\text{-}0,2}$, МПа:
Модуль деформации компрессионный (водонасыщ) $E_{0,1\text{-}0,2}$, МПа:
Модуль деформации(водонасыщ) с учетом m_{oed} $E_{0,1\text{-}0,2}$, МПа:
Относительная просадочность при P= МПа:
Начальное просадочное давление $P_{пр}$, МПа:

Дата испытания: 17.09.2024

	Состояние грунта			
	Природное			
Вид среза	медленный консолидированный-дренированный срез			
нормальное давление P, МПа	срезающая нагрузка, кг	касательное напряжение τ, МПа	срезающая нагрузка, кг	касательное напряжение τ, МПа
0,1	1,7	0,042		
0,15	2,1	0,052		
0,2	2,6	0,066		

Угол внутр трения, град.	13,5	
Удельн. сцепление, МПа	0,017	

График τ = f(P)

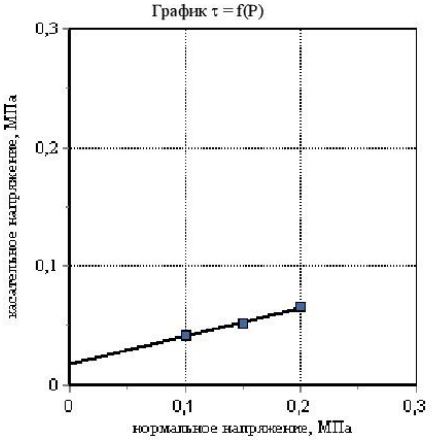

Зав. лабораторией — Хальфутдинова А.Р.
30.09.2024

10

ООО "Геопарт"
Испытательная лаборатория
Свидетельство об аккредитации
№ИЛ-00021-2024 от 30.08.2024г

Адрес: 443080, г.Самара
ул.Революционная, д.70, оф.22
Телефон: 8(846)251-92-91
E-mail: geopart163@mail.ru

Объект: Обустройство Нурлатского нефтяного месторождения.НГДУ "Нурлатнефть". 2024 год
Номер выработки: 4 — Лабораторный номер: 5977
Интервал отбора, м: 2,30 – 2,50 — Структура грунта: не нарушена
Номер ИГЭ: 2 — Состояние образца: природной влажности

Наименование грунта: Суглинок тяжел. мягкопластич. сильнодеформ.

РЕЗУЛЬТАТЫ ОПРЕДЕЛЕНИЯ ПРОЧНОСТНЫХ И ДЕФОРМАЦИОННЫХ ХАРАКТЕРИСТИК ГРУНТА

	Компрессионное сжатие	Срез
Испытание произведено на приборах		
Испытание произведено по	ГОСТ 12248.4-2020	ГОСТ 12248.1-2020
Диаметр кольца	87,5 мм	72 мм
Высота кольца	25 мм	35 мм

Физические свойства грунта

Плотность грунта, г/см³	Плотность сухого грунта, г/см³	Плотность частиц, г/см³	Коэффициент пористости, д.е.	Коэффициент водо-насыщения, д.е.	Влажность, %			Число пластич-ности, %	Показатель текучести, д.е.
					природная	на границе текучести	на границе раскатывания		
1,95	1,50	2,74	0,827	0,99	30,0	35,3	18,4	16,90	0,69

Дата испытания: 17.09.2024

Вертик давл-е, МПа P	Отн. деф., д.е. ε	Коэф. порист., д.е. e	Коэф. уплотн., МПа$^{-1}$ m	Мод. деф. компр., МПа E	Отн. деф. (зам.), д.е. ε_1	Коэф. порист. (зам.), д.е. e_z	Коэф. уплотн. (зам.), МПа$^{-1}$ m_z	Мод. деф. компр. (зам.), МПа E_z
0,0	0,000	0,827						
0,025	0,017	0,795	1,3	0,87				
0,05	0,031	0,769	1,0	1,06				
0,1	0,049	0,737	0,7	1,68				
0,2	0,072	0,695	0,4	2,59				
0,4	0,098	0,648	0,2	4,74				

График ε = f(P)

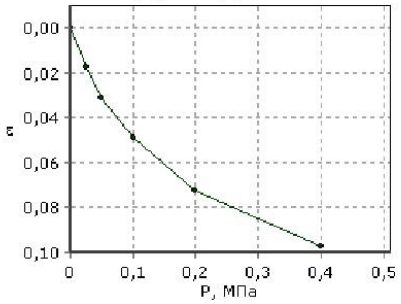

Одометрический модуль деформации $E_{0,1\text{-}0,2}$, МПа: 4,32
Модуль деформации компрессионный $E_{0,1\text{-}0,2}$, МПа: 2,59
Модуль деформации с учетом m_{oed} $E_{0,1\text{-}0,2}$, МПа: 8,4
Одометрический модуль деформации (водонасыщ) $E_{0,1\text{-}0,2}$, МПа:
Модуль деформации компрессионный (водонасыщ) $E_{0,1\text{-}0,2}$, МПа:
Модуль деформации(водонасыщ) с учетом m_{oed} $E_{0,1\text{-}0,2}$, МПа:
Относительная просадочность при P= МПа:
Начальное просадочное давление $P_{пр}$, МПа:

Дата испытания: 17.09.2024

	Состояние грунта			
	Природное			
Вид среза	медленный консолидированный-дренированный срез			
нормальное давление P, МПа	срезающая нагрузка, кг	касательное напряжение τ, МПа	срезающая нагрузка, кг	касательное напряжение τ, МПа
0,1	1,8	0,044		
0,15	2,3	0,058		
0,2	2,8	0,07		

Угол внутр трения, град.	14,6	
Удельн. сцепление, МПа	0,018	

График τ = f(P)

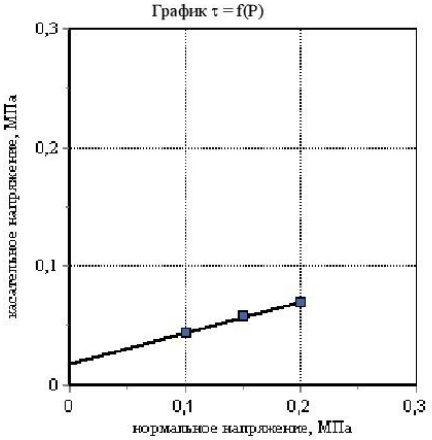

Зав. лабораторией — Хальфутдинова А.Р.
30.09.2024

11

ООО "Геопарт"
Испытательная лаборатория
Свидетельство об аккредитации
№ИЛ-00021-2024 от 30.08.2024г

Адрес: 443080, г.Самара
ул.Революционная, д.70, оф.22
Телефон: 8(846)251-92-91
E-mail: geopart163@mail.ru

Объект: Обустройство Нурлатского нефтяного месторождения.НГДУ "Нурлатнефть". 2024 год
Номер выработки: 10 — Лабораторный номер: 5991
Интервал отбора, м: 4,30 – 4,50 — Структура грунта: не нарушена
Номер ИГЭ: 2 — Состояние образца: природной влажности

Наименование грунта: Суглинок тяжел. мягкопластич. сильнодеформ.

РЕЗУЛЬТАТЫ ОПРЕДЕЛЕНИЯ ПРОЧНОСТНЫХ И ДЕФОРМАЦИОННЫХ ХАРАКТЕРИСТИК ГРУНТА

	Компрессионное сжатие	Срез
Испытание произведено на приборах		
Испытание произведено по	ГОСТ 12248.4-2020	ГОСТ 12248.1-2020
Диаметр кольца	87,5 мм	72 мм
Высота кольца	25 мм	35 мм

Физические свойства грунта

Плотность грунта, г/см³	Плотность сухого грунта, г/см³	Плотность частиц, г/см³	Коэффициент пористости, д.е.	Коэффициент водо-насыщения, д.е.	Влажность, %			Число пластич-ности, %	Показатель текучести, д.е.
					природная	на границе текучести	на границе раскатывания		
1,95	1,57	2,74	0,741	0,88	23,9	30,0	16,9	13,10	0,53

Дата испытания: 17.09.2024

Вертик давл-е, МПа P	Отн. деф., д.е. ε	Коэф. порист., д.е. e	Коэф. уплотн., МПа$^{-1}$ m	Мод. деф. компр., МПа E	Отн. деф. (зам.), д.е. ε_1	Коэф. порист. (зам.), д.е. e_z	Коэф. уплотн. (зам.), МПа$^{-1}$ m_z	Мод. деф. компр. (зам.), МПа E_z
0,0	0,000	0,741						
0,025	0,016	0,712	1,1	0,91				
0,05	0,028	0,692	0,8	1,30				
0,1	0,042	0,668	0,5	2,12				
0,2	0,068	0,623	0,4	2,33				
0,4	0,096	0,574	0,2	4,33				

График ε = f(P)

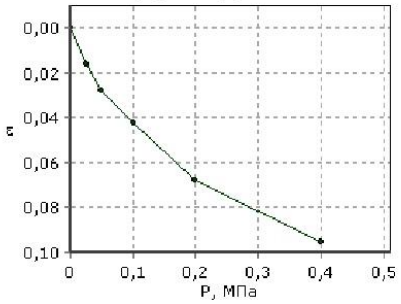

Одометрический модуль деформации $E_{0,1\text{-}0,2}$, МПа: 3,89
Модуль деформации компрессионный $E_{0,1\text{-}0,2}$, МПа: 2,33
Модуль деформации с учетом m_{oed} $E_{0,1\text{-}0,2}$, МПа: 9,4
Одометрический модуль деформации (водонасыщ) $E_{0,1\text{-}0,2}$, МПа:
Модуль деформации компрессионный (водонасыщ) $E_{0,1\text{-}0,2}$, МПа:
Модуль деформации(водонасыщ) с учетом m_{oed} $E_{0,1\text{-}0,2}$, МПа:
Относительная просадочность при P= МПа:
Начальное просадочное давление $P_{пр}$, МПа:

Дата испытания: 17.09.2024

	Состояние грунта			
	Природное			
Вид среза	медленный консолидированный-дренированный срез			
нормальное давление P, МПа	срезающая нагрузка, кг	касательное напряжение τ, МПа	срезающая нагрузка, кг	касательное напряжение τ, МПа
0,1	1,7	0,042		
0,15	2,4	0,059		
0,2	2,9	0,072		

Угол внутр трения, град.	16,7	
Удельн. сцепление, МПа	0,013	

График τ = f(P)

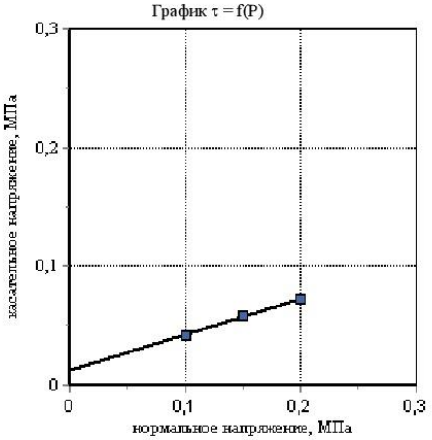

Зав. лабораторией — Хальфутдинова А.Р.
30.09.2024

12

ООО "Геопарт"
Испытательная лаборатория
Свидетельство об аккредитации
№ИЛ-00021-2024 от 30.08.2024г

Адрес: 443080, г.Самара
ул.Революционная, д.70, оф.22
Телефон: 8(846)251-92-91
E-mail: geopart163@mail.ru

Объект: Обустройство Нурлатского нефтяного месторождения.НГДУ "Нурлатнефть". 2024 год
Номер выработки: 12 — Лабораторный номер: 6569
Интервал отбора, м: 4,40 – 4,60 — Структура грунта: не нарушена
Номер ИГЭ: 2 — Состояние образца: природной влажности

Наименование грунта: Суглинок тяжел. мягкопластич. сильнодеформ.

РЕЗУЛЬТАТЫ ОПРЕДЕЛЕНИЯ ПРОЧНОСТНЫХ И ДЕФОРМАЦИОННЫХ ХАРАКТЕРИСТИК ГРУНТА

	Компрессионное сжатие	Срез
Испытание произведено на приборах		
Испытание произведено по	ГОСТ 12248.4-2020	ГОСТ 12248.1-2020
Диаметр кольца	87,5 мм	72 мм
Высота кольца	25 мм	35 мм

Физические свойства грунта

Плотность грунта, г/см³	Плотность сухого грунта, г/см³	Плотность частиц, г/см³	Коэффициент пористости, д.е.	Коэффициент водо-насыщения, д.е.	Влажность, %			Число пластич-ности, %	Показатель текучести, д.е.
					природная	на границе текучести	на границе раскатывания		
1,91	1,44	2,74	0,908	1,00	33,0	38,3	21,3	17,00	0,69

Дата испытания: 17.09.2024

Вертик давл-е, МПа P	Отн. деф., д.е. ε	Коэф. порист., д.е. e	Коэф. уплотн., МПа⁻¹ m	Мод. деф. компр., МПа E	Отн. деф. (зам.), д.е. ε_1	Коэф. порист. (зам.), д.е. e_z	Коэф. уплотн. (зам.), МПа⁻¹ m_z	Мод. деф. компр. (зам.), МПа E_z
0,0	0,000	0,908						
0,025	0,020	0,871	1,5	0,76				
0,05	0,034	0,843	1,1	1,04				
0,1	0,050	0,812	0,6	1,87				
0,2	0,073	0,768	0,4	2,58				
0,4	0,098	0,722	0,2	4,91				

График ε = f(P)

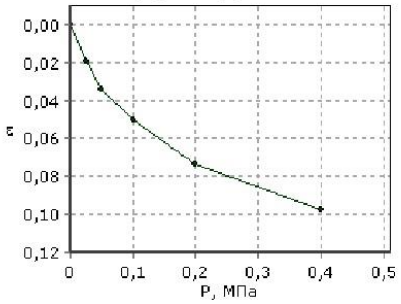

Одометрический модуль деформации $E_{0,1\text{-}0,2}$, МПа: 4,31
Модуль деформации компрессионный $E_{0,1\text{-}0,2}$, МПа: 2,58
Модуль деформации с учетом m_{oed} $E_{0,1\text{-}0,2}$, МПа: 7,0
Одометрический модуль деформации (водонасыщ) $E_{0,1\text{-}0,2}$, МПа:
Модуль деформации компрессионный (водонасыщ) $E_{0,1\text{-}0,2}$, МПа:
Модуль деформации(водонасыщ) с учетом m_{oed} $E_{0,1\text{-}0,2}$, МПа:
Относительная просадочность при P= МПа:
Начальное просадочное давление $P_{пр}$, МПа:

Дата испытания: 17.09.2024

	Состояние грунта			
	Природное			
Вид среза	медленный консолидированный-дренированный срез			
нормальное давление P, МПа	срезающая нагрузка, кг	касательное напряжение τ, МПа	срезающая нагрузка, кг	касательное напряжение τ, МПа
0,1	1,8	0,046		
0,15	2,3	0,057		
0,2	2,8	0,069		

Угол внутр трения, град.	13,0	
Удельн. сцепление, МПа	0,023	

График τ = f(P)

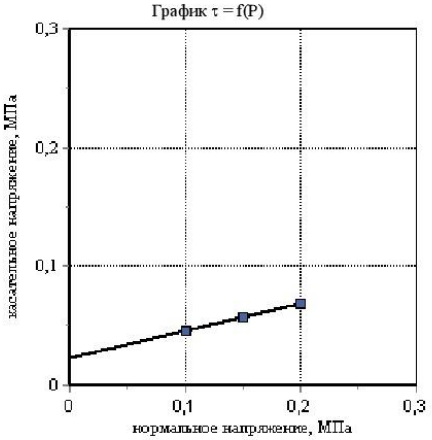

Зав. лабораторией — Хальфутдинова А.Р.
30.09.2024

13

ООО "Геопарт"
Испытательная лаборатория
Свидетельство об аккредитации
№ИЛ-00021-2024 от 30.08.2024г

Адрес: 443080, г.Самара
ул.Революционная, д.70, оф.22
Телефон: 8(846)251-92-91
E-mail: geopart163@mail.ru

Объект: Обустройство Нурлатского нефтяного месторождения.НГДУ "Нурлатнефть". 2024 год
Номер выработки: 14 — Лабораторный номер: 6577
Интервал отбора, м: 4,80 – 5,00 — Структура грунта: не нарушена
Номер ИГЭ: 2 — Состояние образца: природной влажности

Наименование грунта: Суглинок тяжел. мягкопластич. сильнодеформ.

РЕЗУЛЬТАТЫ ОПРЕДЕЛЕНИЯ ПРОЧНОСТНЫХ И ДЕФОРМАЦИОННЫХ ХАРАКТЕРИСТИК ГРУНТА

	Компрессионное сжатие	Срез
Испытание произведено на приборах		
Испытание произведено по	ГОСТ 12248.4-2020	ГОСТ 12248.1-2020
Диаметр кольца	87,5 мм	72 мм
Высота кольца	25 мм	35 мм

Физические свойства грунта

Плотность грунта, г/см³	Плотность сухого грунта, г/см³	Плотность частиц, г/см³	Коэффициент пористости, д.е.	Коэффициент водо-насыщения, д.е.	Влажность, %			Число пластич-ности, %	Показатель текучести, д.е.
					природная	на границе текучести	на границе раскатывания		
1,94	1,49	2,74	0,839	0,99	30,2	35,0	18,1	16,90	0,72

Дата испытания: 17.09.2024

Вертик давл-е, МПа P	Отн. деф., д.е. ε	Коэф. порист., д.е. e	Коэф. уплотн., МПа⁻¹ m	Мод. деф. компр., МПа E	Отн. деф. (зам.), д.е. ε_1	Коэф. порист. (зам.), д.е. e_z	Коэф. уплотн. (зам.), МПа⁻¹ m_z	Мод. деф. компр. (зам.), МПа E_z
0,0	0,000	0,839						
0,025	0,025	0,793	1,8	0,60				
0,05	0,039	0,767	1,0	1,07				
0,1	0,056	0,735	0,6	1,72				
0,2	0,076	0,698	0,4	2,99				
0,4	0,098	0,659	0,2	5,61				

График ε = f(P)

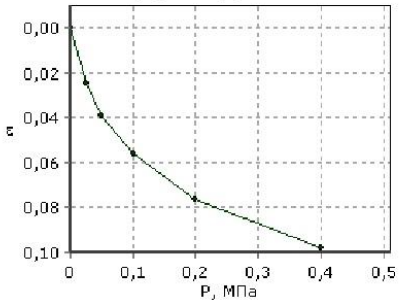

Одометрический модуль деформации $E_{0,1\text{-}0,2}$, МПа: 4,98
Модуль деформации компрессионный $E_{0,1\text{-}0,2}$, МПа: 2,99
Модуль деформации с учетом m_{oed} $E_{0,1\text{-}0,2}$, МПа: 9,3
Одометрический модуль деформации (водонасыщ) $E_{0,1\text{-}0,2}$, МПа:
Модуль деформации компрессионный (водонасыщ) $E_{0,1\text{-}0,2}$, МПа:
Модуль деформации(водонасыщ) с учетом m_{oed} $E_{0,1\text{-}0,2}$, МПа:
Относительная просадочность при P= МПа:
Начальное просадочное давление $P_{пр}$, МПа:

Дата испытания: 17.09.2024

	Состояние грунта			
	Природное			
Вид среза	медленный консолидированный-дренированный срез			
нормальное давление P, МПа	срезающая нагрузка, кг	касательное напряжение τ, МПа	срезающая нагрузка, кг	касательное напряжение τ, МПа
0,1	1,7	0,043		
0,15	2,0	0,05		
0,2	2,7	0,068		

Угол внутр трения, град.	14,0	
Удельн. сцепление, МПа	0,016	

График τ = f(P)

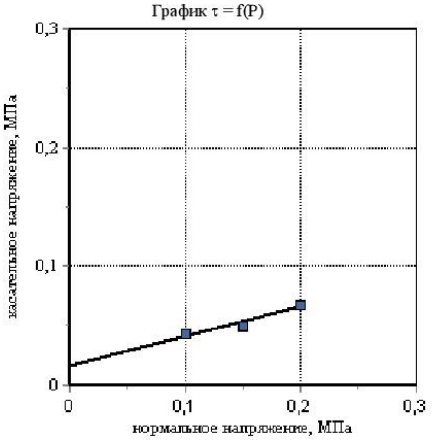

Зав. лабораторией — Хальфутдинова А.Р.
30.09.2024

14

Приложение И
Результаты испытаний грунта штамп-опытами

РЕЗУЛЬТАТЫ ИСПЫТАНИЙ ГРУНТА ВЕРТИКАЛЬНОЙ СТАТИЧЕСКОЙ НАГРУЗКОЙ ШТАМПОМ

Объект: Обустройство Нурлатского нефтяного месторождения.НГДУ "Нурлатнефть". 2024 год
Номер скважины 1
Абсолютная отметка устья, м: 104,39
Глубина установки штампа, м: 3,40
Заглубление штампа (h/D): 13,36

Организация: ИК «Регион Проект»
Дата испытания: 23.09.2024
Точка испытания: 1
Штамп: винтовой площадью 600 кв.см.
Номер ИГЭ 2
Определение просадочности: не проводилось.

Геолого-литологический разрез

Геологическая колонка и положение штампа	Номер ИГЭ	Глубина подошвы, м	Мощность слоя, м	Грунтовые воды		Послойное описание грунтов
				появление м	установ-ление, м	
	слой 1	0,50	0,50			Почвенно-растительный слой solQIV
	1	2,00	1,50			Глина коричневая, тугопластичная, с прослоями глины полутв., с редкими прослоями песка мелкого, песчанистая, dQ
	2	5,00	3,00	3,60	2,30	Суглинок коричневый, мягкопластичный, с прослоями суглинка, песчанистый, dQ

Физико-механические свойства грунта

Наимено-вание грунта	Скв. №	Глуб. отбора, м	Плотн. част. гр. г/см³	Плотн. прир., г/см³	Коэф. порист., д.е.	Естест. влажн., %	Коэф. водо-насыщ. , д.е.	Влажность, %		Число пластич., %	Показа-тель текучес-ти, д.е.	Удельн. сцепл., МПа	Угол внут. тр-ия, град.
								на гр. раскат.	на гр. текуч.				
Суглинок тяжел. мягкопласт ич. сильнодефо рм.	1	3,60	2,74	1,94	0,849	30,90	1,00	19,10	35,90	16,80	0,70	0,023	14,0

Таблица результатов наблюдений

Удельное давление Р, МПа	ОСАДКА, мм				Время выдерж., час	Длит. ступ., час
	за время нагр.	за время выдер.	за ступень	полная		
0,05	0,522		0,522	0,522		2
0,10	0,580		0,580	1,102		2
0,15	0,633		0,633	1,735		2
0,20	0,688		0,688	2,423		2
0,25	0,739		0,739	3,162		2
0,30	0,786		0,786	3,948		2
Примечание: вес оборудования включен в первую ступень нагрузки						

Таблица результатов испытаний

Диапазон нагрузки, МПа	Модуль деформации для грунта природной влажности Е, МПа
0,05 - 0,10	11,6
0,10 - 0,15	10,6
0,15 - 0,20	9,8
0,20 - 0,25	9,1
0,25 - 0,30	8,6

Модуль деформации Е в интервале 0,10 - 0,30 МПа: 9,4 МПа

График зависимости осадки от нагрузки

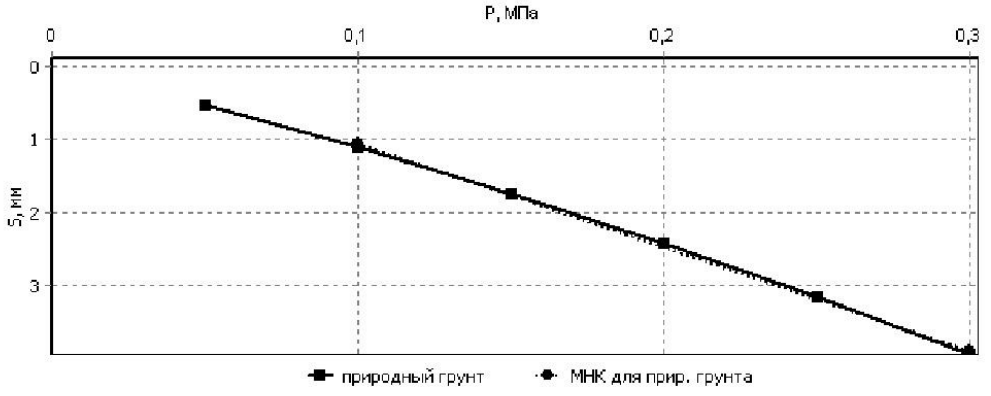

Выполнил: инженер-геолог (подпись) Масев Г.Р.

Составил: начальник отдела инженерных изысканий (подпись) Ломоносов А.К.

РЕЗУЛЬТАТЫ ИСПЫТАНИЙ ГРУНТА ВЕРТИКАЛЬНОЙ СТАТИЧЕСКОЙ НАГРУЗКОЙ ШТАМПОМ

Объект: Обустройство Нурлатского нефтяного месторождения.НГДУ "Нурлатнефть". 2024 год
Номер скважины 5
Абсолютная отметка устья, м: 114,60
Глубина установки штампа, м: 1,40
Заглубление штампа (h/D): 6,14

Организация: ИК «Регион Проект»
Дата испытания: 24.09.2024
Точка испытания: 2
Штамп: винтовой площадью 600 кв.см.
Номер ИГЭ 1
Определение просадочности: не проводилось.

Геолого-литологический разрез

Геологическая колонка и положение штампа	Номер ИГЭ	Глубина подошвы, м	Мощность слоя, м	Грунтовые воды		Послойное описание грунтов
				появление м	установ-ление, м	
	слой 1	0,40	0,40			Почвенно-растительный слой solQIV
	1	5,00	4,60	4,10	2,60	Глина коричневая, тугопластичная, с прослоями глины полутв., с редкими прослоями песка мелкого, песчанистая, dQ

Физико-механические свойства грунта

Наимено-вание грунта	Скв. №	Глуб. отбора, м	Плотн. част. гр. г/см³	Плотн. прир., г/см³	Коэф. порист., д.е.	Естест. влажн., %	Коэф. водо-насыщ. , д.е.	Влажность, %		Число пластич., %	Показа-тель текучес-ти, д.е.	Удельн. сцепл., МПа	Угол внут. тр-ия, град.
								на гр. раскат.	на гр. текуч.				
Глина легк. тугопласти ч.	5	1,40	2,74	2,04	0,676	24,80	1,00	19,80	39,20	19,40	0,26		

Таблица результатов наблюдений

Удельное давление P, МПа	ОСАДКА, мм				Время выдерж., час	Длит. ступ., час
	за время нагр.	за время выдер.	за ступень	полная		
0,04	0,340		0,340	0,340		1
0,10	0,382		0,382	0,722		1
0,16	0,420		0,420	1,142		1
0,22	0,459		0,459	1,601		1
0,28	0,500		0,500	2,101		1
0,33	0,548		0,548	2,649		1
Примечание: вес оборудования включен в первую ступень нагрузки						

Таблица результатов испытаний

Диапазон нагрузки, МПа	Модуль деформации для грунта природной влажности E, МПа
0,04 - 0,10	19,8
0,10 - 0,16	18,0
0,16 - 0,22	16,5
0,22 - 0,28	15,1
0,28 - 0,33	11,5

Модуль деформации E в интервале 0,10 - 0,28 МПа: 16,5 МПа

График зависимости осадки от нагрузки

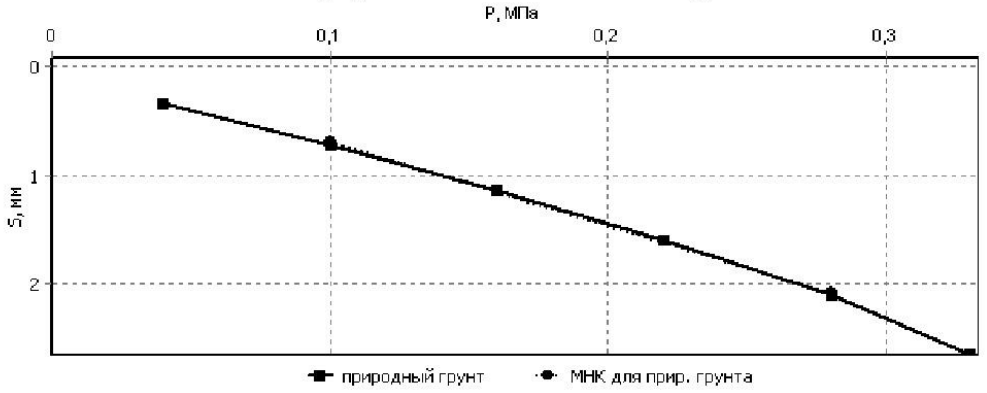

Выполнил: инженер-геолог (подпись) Масев Г.Р.

Составил: начальник отдела инженерных изысканий (подпись) Ломоносов А.К.

РЕЗУЛЬТАТЫ ИСПЫТАНИЙ ГРУНТА ВЕРТИКАЛЬНОЙ СТАТИЧЕСКОЙ НАГРУЗКОЙ ШТАМПОМ

Объект: Обустройство Нурлатского нефтяного месторождения.НГДУ "Нурлатнефть". 2024 год
Номер скважины 12
Абсолютная отметка устья, м: 130,69
Глубина установки штампа, м: 1,30
Заглубление штампа (h/D): 5,78

Организация: ИК «Регион Проект»
Дата испытания: 26.09.2024
Точка испытания: 4
Штамп: винтовой площадью 600 кв.см.
Номер ИГЭ 1
Определение просадочности: не проводилось.

Геолого-литологический разрез

Геологическая колонка и положение штампа	Номер ИГЭ	Глубина подошвы, м	Мощность слоя, м	Грунтовые воды		Послойное описание грунтов
				появление, м	установление, м	
	слой 1	0,30	0,30			Почвенно-растительный слой solQIV
	1	4,20	3,90			Глина коричневая, тугопластичная, с прослоями глины полутв., с редкими прослоями песка мелкого, песчанистая, dQ

Физико-механические свойства грунта

Наименование грунта	Скв. №	Глуб. отбора, м	Плотн. част. гр. г/см^3	Плотн. прир., г/см^3	Коэф. порист., д.е.	Естест. влажн., %	Коэф. водонасыщ. , д.е.	Влажность, %		Число пластич., %	Показатель текучести, д.е.	Удельн. сцепл., МПа	Угол внут. тр-ия, град.
								на гр. раскат.	на гр. текуч.				
Глина легк. тугопласти ч. среднедефо рм.	12	1,30	2,73	1,98	0,719	24,70	0,94	18,80	36,10	17,30	0,34	0,026	30,5

Таблица результатов наблюдений

Удельное давление Р, МПа	ОСАДКА, мм				Время выдерж., час	Длит. ступ., час
	за время нагр.	за время выдер.	за ступень	полная		
0,05	0,350		0,350	0,350		1
0,11	0,410		0,410	0,760		1
0,17	0,475		0,475	1,235		1
0,23	0,538		0,538	1,773		1
0,30	0,592		0,592	2,365		1
Примечание: вес оборудования включен в первую ступень нагрузки						

Таблица результатов испытаний

Диапазон нагрузки, МПа	Модуль деформации для грунта природной влажности Е, МПа
0,05 - 0,11	18,5
0,11 - 0,17	15,9
0,17 - 0,23	14,1
0,23 - 0,30	14,9

Модуль деформации Е в интервале 0,05 - 0,30 МПа: 15,7 МПа

График зависимости осадки от нагрузки

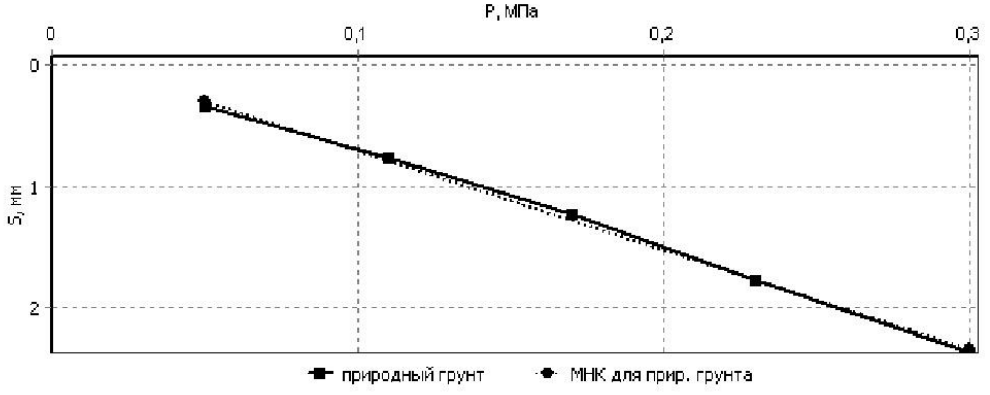

Выполнил: инженер-геолог (подпись) Масев Г.Р.

Составил: начальник отдела инженерных изысканий (подпись) Ломоносов А.К.

РЕЗУЛЬТАТЫ ИСПЫТАНИЙ ГРУНТА ВЕРТИКАЛЬНОЙ СТАТИЧЕСКОЙ НАГРУЗКОЙ ШТАМПОМ

Объект: Обустройство Нурлатского нефтяного месторождения.НГДУ "Нурлатнефть". 2024 год
Номер скважины 14
Абсолютная отметка устья, м: 132,00
Глубина установки штампа, м: 3,50
Заглубление штампа (h/D): 26,35

Организация: ИК «Регион Проект»
Дата испытания: 25.09.2024
Точка испытания: 3
Штамп: винтовой площадью 600 кв.см.
Номер ИГЭ 2
Определение просадочности: не проводилось.

Геолого-литологический разрез

Геологическая колонка и положение штампа	Номер ИГЭ	Глубина подошвы, м	Мощность слоя, м	Грунтовые воды		Послойное описание грунтов
				появление м	установ-ление, м	
	слой 1	0,10	0,10			Почвенно-растительный слой solQIV
	1	2,30	2,20			Глина коричневая, тугопластичная, с прослоями глины полутв., с редкими прослоями песка мелкого, песчанистая, dQ
	2	5,00	2,70	3,70	2,60	Суглинок коричневый, мягкопластичный, с прослоями суглинка, песчанистый, dQ

Физико-механические свойства грунта

Наимено-вание грунта	Скв. №	Глуб. отбора, м	Плотн. част. гр. г/см^3	Плотн. прир., г/см^3	Коэф. порист., д.е.	Естест. влажн., %	Коэф. водо-насыщ. , д.е.	Влажность, %		Число пластич., %	Показа-тель текучес-ти, д.е.	Удельн. сцепл., МПа	Угол внут. тр-ия, град.
								на гр. раскат.	на гр. текуч.				
Глина легк. мягкопласт ич.	14	4,00	2,74	1,92	0,841	29,00	0,94	19,00	36,70	17,70	0,56		

Таблица результатов наблюдений

Удельное давление Р, МПа	ОСАДКА, мм				Время выдерж., час	Длит. ступ., час
	за время нагр.	за время выдер.	за ступень	полная		
0,07	0,540		0,540	0,540		2
0,12	0,600		0,600	1,140		2
0,16	0,670		0,670	1,810		2
0,21	0,730		0,730	2,540		2
0,26	0,775		0,775	3,315		2
0,31	0,830		0,830	4,145		2
Примечание: вес оборудования включен в первую ступень нагрузки						

Таблица результатов испытаний

Диапазон нагрузки, МПа	Модуль деформации для грунта природной влажности Е, МПа
0,07 - 0,12	11,2
0,12 - 0,16	8,0
0,16 - 0,21	9,2
0,21 - 0,26	8,7
0,26 - 0,31	8,1

Модуль деформации Е в интервале 0,12 - 0,31 МПа: 8,5 МПа

График зависимости осадки от нагрузки

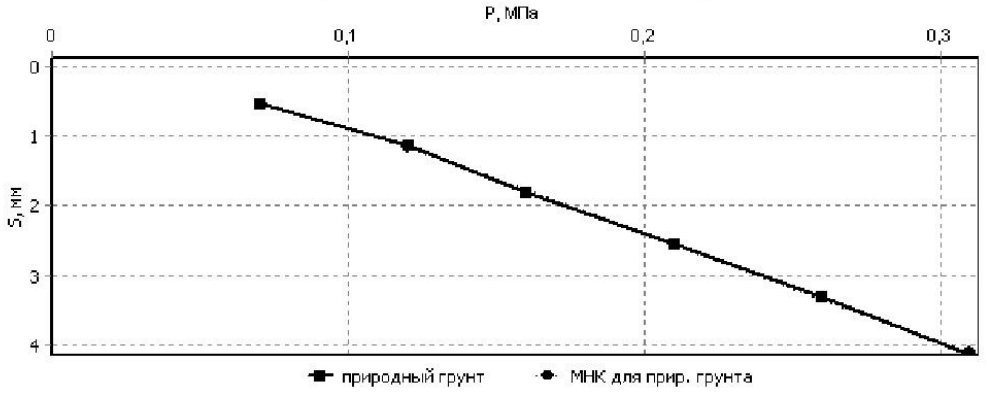

Выполнил: инженер-геолог (подпись) Масев Г.Р.

Составил: начальник отдела инженерных изысканий (подпись) Ломоносов А.К.

Приложение К
Каталог координат и высот геологических выработок

Объект: Обустройство Нурлатского нефтяного месторождения.НГДУ "Нурлатнефть". 2024 год

Система координат:
Система высот:
Максимальная абсолютная отметка, м: 132,35
Минимальная абсолютная отметка, м: 104,39

Номер выработки	Координаты, м		Высотные отметки, м	Глубина выработки, м	Дата бурения
	X	Y			
Геол.1	6047938,62	2228442,64	104,39	5,00	06.09.2024
Геол.2	6047520,81	2228571,26	109,0	5,00	06.09.2024
Геол.3	6047499,13	2228907,96	106,95	5,00	06.09.2024
Геол.4	6047555,27	2229297,06	107,27	5,00	06.09.2024
Геол.5	6047270,18	2229577,56	114,6	5,00	06.09.2024
Геол.6	6047410,69	2229787,27	116,24	5,00	06.09.2024
Геол.7	6047099,45	2229540,11	118,72	5,00	06.09.2024
Геол.8	6047037,03	2230457,25	118,82	5,00	06.09.2024
Геол.9	6047031,99	2230721,01	123,7	5,00	06.09.2024
Геол.10	6046808,48	2230587,27	125,46	5,00	06.09.2024
Геол.11	6046805,57	2230303,85	131,6	5,00	06.09.2024
Геол.12	6046672,37	2231455,04	130,69	5,00	10.09.2024
Геол.13	6046642,69	2231752,06	126,15	5,00	10.09.2024
Геол.14	6045366,71	2232809,27	132,0	5,00	10.09.2024
Геол.15	6045457,56	2233124,57	132,35	5,00	10.09.2024
Геол.16	6045643,59	2233350,46	131,9	5,00	10.09.2024

Составил: инженер-геодезист _____ Ломоносов С.К.
12.09.2024г.

Приложение Л
Акты сдачи-приёмки работ

Штамп организации
(института, филиала,
отделения, экспедиции)

АКТ

инспекционного и приемочного контроля производства полевых работ

"26" сентября 2024 г.

1. Объект: «Обустройство Нурлатского нефтяного месторождения. НГДУ «Нурлатнефть». 2024 год»
(наименование объекта, местонахождение)
2. Стадия проектирования: Проектная и рабочая документация
3. Контроль геологических работ, выполняемых на участке: РФ, Республика Татарстан, Нурлатский район, Андреевское сельское поселение, произведен: инженер-геолог Масев Г.Р.
(должность, Ф.И.О. проверяющего)
4. Работы выполнялись "06-26" сентября 2024 г. Полевой геологической партией ООО «ИК «Регион Проект»_____
(изыскательским подразделением)
в составе Инженер-геолог Масев Г.Р.; Буровой мастер Ступин В.Г.
(должности, Ф.И.О. исполнителей)
5. Соответствие состава и объемов выполняемых работ программе:
Был выполнен больший объём бурения в погонных метрах, при увеличении количества скважин; отобрано больше образцов грунта.
6. Выполненные работы:
- Бурение разведочных скважин в количестве 16 скважин (общий метраж бурения 80 п.м.); Проведение испытаний грунтов штамп-опытами – 4 испытаний.
- Отобрано 35 проб грунта ненарушенной структуры, 8 валовых проб на химический анализ грунтов и 3 пробы воды на химический анализ воды;
- Выполнено рекогносцировочное обследование территории участка изысканий.
7. Соответствие методики выполнения полевых работ требованиям действующих нормативно-методических документов, замечания и предложения по отдельным видам работ:
буровые и горно-проходческие работы СП 47.13330.2016; СП 11-105-97 ч.II-III;
Гидрогеологические работы (полевые опытно-фильтрационные работы, режимные наблюдения, замеры уровней подземных вод) СП 47.13330.2016; СП 11-105-97 ч.II-III;
отбор проб грунтов и подземных вод ГОСТ 12071-2014.
полевые работы (штамп-опыты) ГОСТ 20276.1-2020
отбор проб грунтов и подземных вод ГОСТ 12071-2014.
8. Состояние полевой технической документации: Буровые журналы с описанием скважин и датой бурения, с описанием маршрутных наблюдений, с описанием уровней грунтовых вод.
9. Соблюдение правил техники безопасности, охраны труда: Согласно ПТБ-88
10. Отмеченные в акте недостатки должны быть устранены: не установлены

_____
(указать срок)

Контроль произвел: _____ Бочкарев А.М.
(подпись) (Ф.И.О.)

С актом ознакомлен: _____ Масев Г.Р.
(подпись) (Ф.И.О.)

АКТ
приемки внешнего контроля

10.10.2024 (дата)

ООО «ИК «Регион Проект» (место составление акта)

06.09.2024-10.10.2024 (период)

Наименование объекта	«Обустройство Нурлатского нефтяного месторождения. НГДУ «Нурлатнефть». 2024 год»
Вид ИИ	ИГИ
Заместитель директора по проектированию - главный инженер ТатНИПИнефть	Тайчинов Р.Р.
Исполнитель ИИ:	Аухадеев Р.Р.

Объемы работ:

№ п.п.	Наименование вида работ	Единицы измерения	Численные данные по объемам работ		Условия фиксации объемов	Примечание
			ППР	Факт		
1	2	3	4	5	6	7
1	Горные выработки (скважины)	*шт*	16	*16*	пк	-
2	Бурение скважин	*п.м.*	80	*80*	пк	
3	Испытание статической нагрузкой штампом площадью 600 см^2	*исп.*	4	*4*	пк	
4	Отбор монолитов	*шт.*	35	*35*	пк	
5	Отбор проб воды	*шт.*	3	*3*	пк	
6	Полный комплекс определений физико-механических свойств грунтов	*испытание*	14	*14*	пк	-
7	Определения физических свойств грунтов	*испытание*	21	*21*	пк	-
8	Определение агрессивности грунтов	*анализ*	8	*8*	пк	-
9	Определение удельного электросопротивления грунтов	*анализ*	8	*8*	пк	-
10	Химический анализ воды	*анализ*	3	*3*	пк	-

ВЫДАНО

Исполнитель ТК за ИИ: (подпись)

Заместитель директора по проектированию – главный инженер Тайчинов Р.Р. (должность, ФИО)

ОЗНАКОМЛЕНЫ:

Подрядчик по ИИ (подпись)

Директор ООО «ИК «Регион-Проект» Аухадеев Р.Р. (должность, ФИО)

Взам. инв. №

Подпись и дата

Инв. № подл

Изм.	Колуч	Лист	№докум	Подпись	Дата

13902-ИГИ-01

Приложение М
Результаты химического анализа воды

ООО «Геопарт»
Испытательная лаборатория

Свидетельство аттестации № ИЛ-00021-2024
от 30 августа 2024г.
Адрес: 443080 г. Самара, ул. Революционная, д. 70, к. 22

П Р О Т О К О Л № 257/24
Химического анализа пробы воды

Объект: Нурлат

Скважина № 4 глубина 1,9 м.

Физические показатели воды

Запах отсутствует
Цветность бесцветная
Мутность прозрачная
Осадок коричневый

Содержание в 1 дм³ воды

Катионы	мг	мг-экв	% мг-экв	Анионы	мг	мг-экв	% мг-экв
1	2	3	4	5	6	7	8
$Na^+ + K^+$	*132*	*5,76*	*45,9*	SO_4^{2-}	*279*	*5,80*	*46,2*
Mg^{2+}	*38*	*3,12*	*24,8*	Cl^-	*55*	*1,56*	*12,4*
Ca^{2+}	*74*	*3,68*	*29,3*	HCO_3^-	*317*	*5,20*	*41,4*
Fe_{Σ}				NO_2^-			
NH_4^+				NO_3^-			
ИТОГО:		*12,56*	*100*	**ИТОГО:**		*12,56*	*100*

$$895 \; \frac{SO_4^{2-}\ 46\ HCO_3^-\ 41\ Cl^-\ 13}{Na^+ + K^+\ 46\ Ca^{2+}\ 29\ Mg^{2+}\ 25}$$

гидрокарбонатно-сульфатная

магниево-кальциево-натриевая

Результаты относятся к образцам (пробам), прошедшим испытания.
Настоящий протокол не может быть воспроизведен частично без письменного разрешения лаборатории

Результаты испытаний

№ п/п	Наименование показателей	Единицы измерения	Результаты исследований	ГОСТ, НТД на метод исследования
1	2	3	4	5
1.	Водородный показатель (pH)	ед. pH	*7,3*	ПНДФ 14.1:2.3.4.121-97
2.	Перманганатная окисляемость [O]	мг/дм^3		ПНДФ 14.1:2:4.154 -99
3.	Сухой остаток	мг/дм^3	*843*	ПНДФ 14.1:2:4.114-97
4.	Карбонаты (Свободная щелочность) (CO_3^{2-})	мг/дм^3	*Менее 0,01*	ПНДФ 14.1:2:3:4.245-2007
5.	Гидрокарбонаты (Общая щелочность) (HCO_3^-)	мг/дм^3	*317*	ПНДФ 14.1:2:3:4.245-2007
6.	Хлориды (Cl^-)	мг/дм^3	*55*	ПНДФ 14.1:2.96-97
7.	Сульфаты (SO_4^{2-})	мг/дм^3	*279*	ПНДФ 14.1:2.159-2000
8.	Катионы кальция (Ca^{2+})	мг/дм^3	*74*	ПНДФ 14.1:2.95-97
9.	Катионы магния (Mg^{2+})	мг/дм^3	*38*	Расчётный
10.	Катионы натрия и калия ($Na^+ + K^+$) по разности	мг/дм^3	*132*	Расчётный
11.	Общая жесткость (GH)	^{0}Ж	*6,80*	ПНДФ 14.1:2.98-97
12.	Общее железо (Fe_Σ)	мг/дм^3		ПНДФ 14.1:2:4.50-96
13.	Катионы аммония (NH_4^+)	мг/дм^3		ПНДФ 14.1:2.1-95
14.	Нитрит-анионы (NO_2^-)	мг/дм^3		ПНДФ 14.1:2:4.3-95
15.	Нитрат-анионы (NO_3^-)	мг/дм^3		ПНДФ 14.1:2:4.4-95
16.	Агрессивная двуокись углерода (CO_2)	мг/дм^3	*Менее 0,001*	РД 153-34.2-21.544-2002

Исполнитель Крючков Е.В

Зав. лабораторией Хальфутдинова А.Р

Дата 30.09.2024

Результаты относятся к образцам (пробам), прошедшим испытания.
Настоящий протокол не может быть воспроизведен частично без письменного разрешения лаборатории

ООО «Геопарт»
Испытательная лаборатория

Свидетельство аттестации № ИЛ-00021-2024
от 30 августа 2024г.
Адрес: 443080 г. Самара, ул. Революционная, д. 70, к. 22

П Р О Т О К О Л № 249/24
Химического анализа пробы воды

Объект: Нурлат

Скважина № 13 глубина 3,7 м.

Физические показатели воды

Запах отсутствует
Цветность бесцветная
Мутность прозрачная
Осадок коричневый

Содержание в 1 дм^3 воды

Катионы	мг	мг-экв	% мг-экв	Анионы	мг	мг-экв	% мг-экв
1	2	3	4	5	6	7	8
Na^++K^+	*190*	*8,27*	*54,0*	**SO_4^{2-}**	*330*	*6,87*	*44,9*
Mg^{2+}	*38*	*3,12*	*20,4*	**Cl^-**	*67*	*1,88*	*12,3*
Ca^{2+}	*79*	*3,92*	*25,6*	**HCO_3^-**	*400*	*6,56*	*42,8*
$Fe_{\sum}$				**NO_2^-**			
NH_4^+				**NO_3^-**			
ИТОГО:		*15,31*	*100*	**ИТОГО:**		*15,31*	*100*

$$1104\ \frac{SO_4^{2-}\ 45\ HCO_3^-\ 43\ Cl^-\ 12}{Na^+{+}K^+\ 54\ Ca^{2+}\ 26\ Mg^{2+}\ 20}$$

гидрокарбонатно-сульфатная

магниево-кальциево-натриевая

Результаты относятся к образцам (пробам), прошедшим испытания.
Настоящий протокол не может быть воспроизведен частично без письменного разрешения лаборатории

Результаты испытаний

№ п/п	Наименование показателей	Единицы измерения	Результаты исследований	ГОСТ, НТД на метод исследования
1	2	3	4	5
1.	Водородный показатель (pH)	ед. pH	*7,4*	ПНДФ 14.1:2.3.4.121-97
2.	Перманганатная окисляемость [O]	мг/дм^3		ПНДФ 14.1:2:4.154 -99
3.	Сухой остаток	мг/дм^3	*989*	ПНДФ 14.1:2:4.114-97
4.	Карбонаты (Свободная щелочность) (CO_3^{2-})	мг/дм^3	*Менее 0,01*	ПНДФ 14.1:2:3:4.245-2007
5.	Гидрокарбонаты (Общая щелочность) (HCO_3^-)	мг/дм^3	*400*	ПНДФ 14.1:2:3:4.245-2007
6.	Хлориды (Cl^-)	мг/дм^3	*67*	ПНДФ 14.1:2.96-97
7.	Сульфаты (SO_4^{2-})	мг/дм^3	*330*	ПНДФ 14.1:2.159-2000
8.	Катионы кальция (Ca^{2+})	мг/дм^3	*79*	ПНДФ 14.1:2.95-97
9.	Катионы магния (Mg^{2+})	мг/дм^3	*38*	Расчётный
10.	Катионы натрия и калия ($Na^+ + K^+$) по разности	мг/дм^3	*190*	Расчётный
11.	Общая жесткость (GH)	^{0}Ж	*7,04*	ПНДФ 14.1:2.98-97
12.	Общее железо (Fe_Σ)	мг/дм^3		ПНДФ 14.1:2:4.50-96
13.	Катионы аммония (NH_4^+)	мг/дм^3		ПНДФ 14.1:2.1-95
14.	Нитрит-анионы (NO_2^-)	мг/дм^3		ПНДФ 14.1:2:4.3-95
15.	Нитрат-анионы (NO_3^-)	мг/дм^3		ПНДФ 14.1:2:4.4-95
16.	Агрессивная двуокись углерода (CO_2)	мг/дм^3	*Менее 0,001*	РД 153-34.2-21.544-2002

Исполнитель Крючков Е.В

Зав. лабораторией Хальфутдинова А.Р

Дата 30.09.2024

Результаты относятся к образцам (пробам), прошедшим испытания.
Настоящий протокол не может быть воспроизведен частично без письменного разрешения лаборатории

ООО «Геопарт»
Испытательная лаборатория

Свидетельство аттестации № ИЛ-00021-2024
от 30 августа 2024г.
Адрес: 443080 г. Самара, ул. Революционная, д. 70, к. 22

П Р О Т О К О Л № 250/24
Химического анализа пробы воды

Объект: Нурлат

Скважина № 1 глубина 2,3 м.

Физические показатели воды

Запах отсутствует
Цветность бесцветная
Мутность прозрачная
Осадок коричневый

Содержание в 1 дм^3 воды

Катионы	мг	мг-экв	% мг-экв	Анионы	мг	мг-экв	% мг-экв
1	2	3	4	5	6	7	8
Na^++K^+	*115*	*4,98*	*17,4*	**SO_4^{2-}**	*464*	*9,66*	*33,8*
Mg^{2+}	*57*	*4,72*	*16,5*	**Cl^-**	*78*	*2,20*	*7,7*
Ca^{2+}	*378*	*18,88*	*66,1*	**HCO_3^-**	*1020*	*16,72*	*58,5*
$Fe_{\sum}$				**NO_2^-**			
NH_4^+				**NO_3^-**			
ИТОГО:		*28,58*	*100*	**ИТОГО:**		*28,58*	*100*

2112 $\frac{HCO_3^- 58\ SO_4^{2-} 34\ Cl^- 8}{Ca^{2+} 66\ Na^+{+}K^+ 17\ Mg^{2+} 17}$ сульфатно-гидрокарбонатная / кальциевая

Результаты относятся к образцам (пробам), прошедшим испытания.
Настоящий протокол не может быть воспроизведен частично без письменного разрешения лаборатории

Результаты испытаний

№ п/п	Наименование показателей	Единицы измерения	Результаты исследований	ГОСТ, НТД на метод исследования
1	2	3	5	6
1.	Водородный показатель (pH)	ед. pH	*8,3*	ПНДФ 14.1:2.3.4.121-97
2.	Перманганатная окисляемость [O]	мг/дм^3		ПНДФ 14.1:2:4.154 -99
3.	Сухой остаток	мг/дм^3	*1964*	ПНДФ 14.1:2:4.114-97
4.	Карбонаты (Свободная щелочность) (CO_3^{2-})	мг/дм^3	*Менее 0,01*	ПНДФ 14.1:2:3:4.245-2007
5.	Гидрокарбонаты (Общая щелочность) (HCO_3^-)	мг/дм^3	*1020*	ПНДФ 14.1:2:3:4.245-2007
6.	Хлориды (Cl^-)	мг/дм^3	*78*	ПНДФ 14.1:2.96-97
7.	Сульфаты (SO_4^{2-})	мг/дм^3	*464*	ПНДФ 14.1:2.159-2000
8.	Катионы кальция (Ca^{2+})	мг/дм^3	*378*	ПНДФ 14.1:2.95-97
9.	Катионы магния (Mg^{2+})	мг/дм^3	*57*	Расчётный
10.	Катионы натрия и калия ($Na^+ + K^+$) по разности	мг/дм^3	*115*	Расчётный
11.	Общая жесткость (GH)	^{0}Ж	*23,60*	ПНДФ 14.1:2.98-97
12.	Общее железо (Fe_Σ)	мг/дм^3		ПНДФ 14.1:2:4.50-96
13.	Катионы аммония (NH_4^+)	мг/дм^3		ПНДФ 14.1:2.1-95
14.	Нитрит-анионы (NO_2^-)	мг/дм^3		ПНДФ 14.1:2:4.3-95
15.	Нитрат-анионы (NO_3^-)	мг/дм^3		ПНДФ 14.1:2:4.4-95
16.	Агрессивная двуокись углерода (CO_2)	мг/дм^3	*Менее 0,001*	РД 153-34.2-21.544-2002

Исполнитель Крючков Е.В

Зав. лабораторией Хальфутдинова А.Р

Дата 30.09.2024

Результаты относятся к образцам (пробам), прошедшим испытания.
Настоящий протокол не может быть воспроизведен частично без письменного разрешения лаборатории

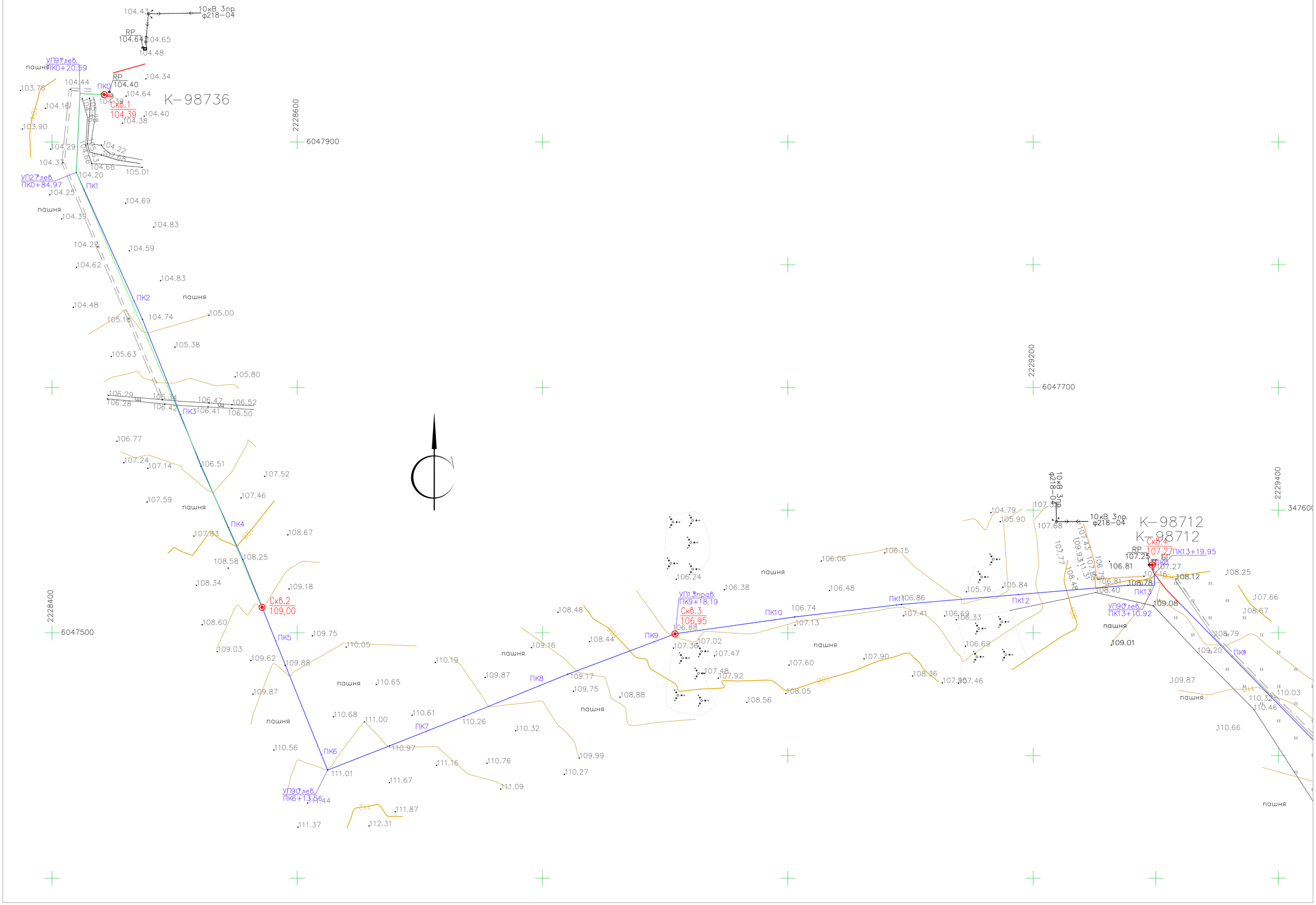

								13902-ИГИ-ГЧ-01	
								Обустройство Нурлатского нефтяного месторождения. НГДУ «Нурлатнефть». 2024 год	
Изм.	Кол.	Лист	№док.	Подп.	Дата				
Разработал							Технический отчет по результатам инженерно-геологических изысканиям для подготовки проектной документации	Стадия	Лист 1	Листов
Проверил										
							Топографический план М 1:500 (Лист 1)	ООО "ИК "Регион Проект" 2024г.		

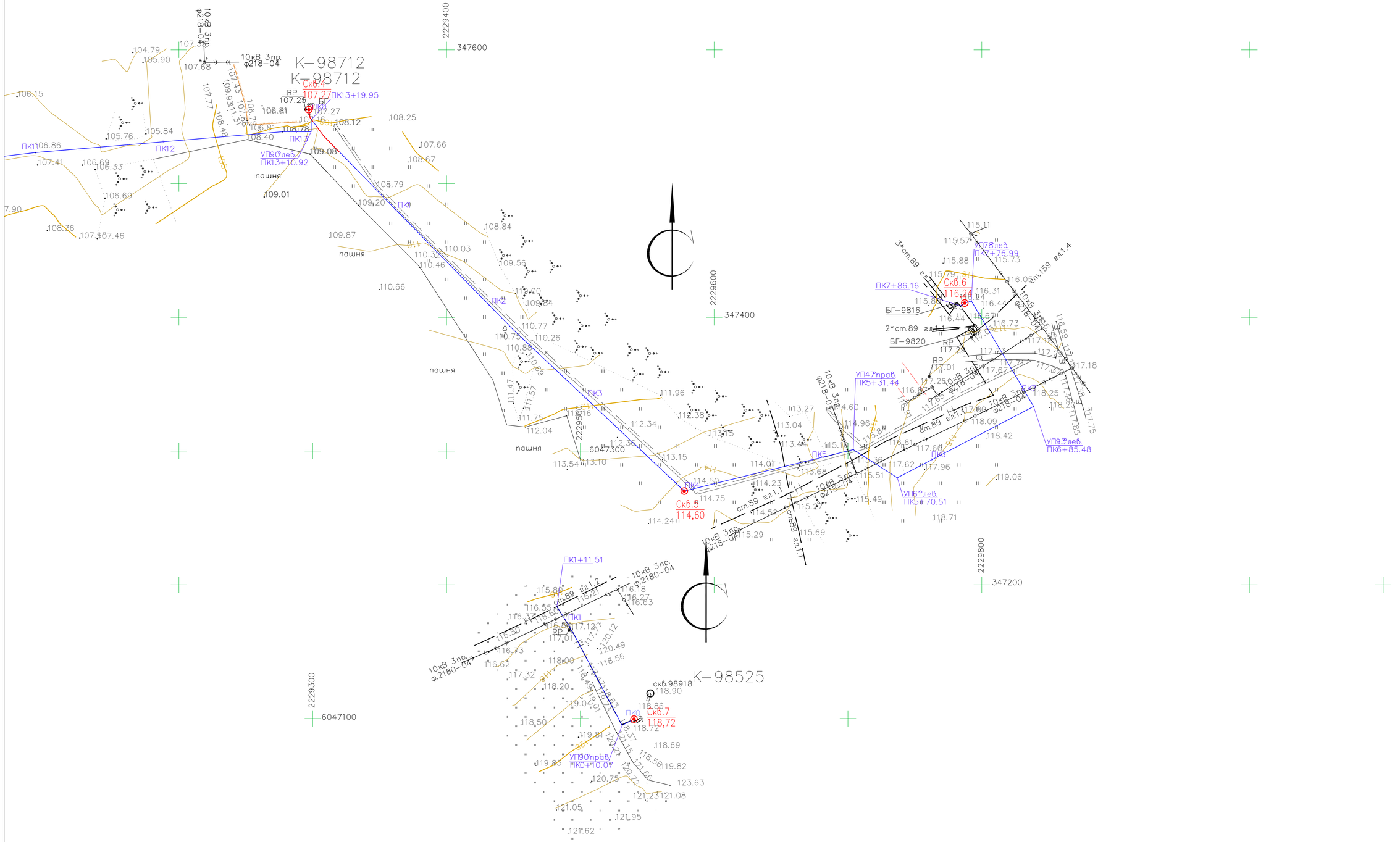

							13902-ИГИ-ГЧ-02
							Обустройство Нурлатского нефтяного месторождения. НГДУ «Нурлатнефть», 2024 год
Изм.	Кол.	Лист	№док.	Подп.	Дата		
Разработал						Технический отчет по результатам инженерно-геологическим изысканиям для подготовки проектной документации	Стадия: 2 / Лист / Листов
Проверил							
						Топографический план М 1:500 (Лист 2)	ООО "ИК "Регион Проект" 2024г.

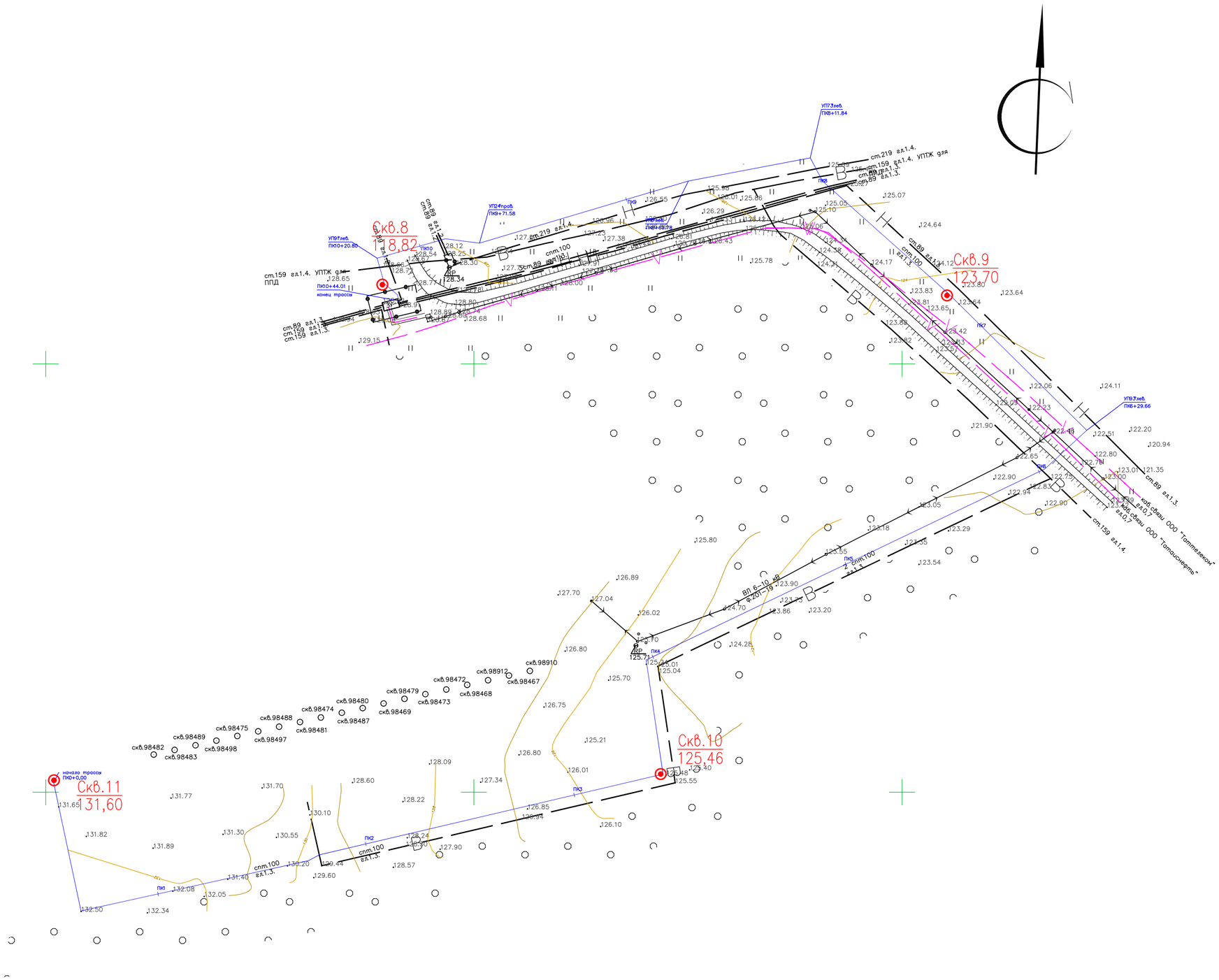

						13902-ИГИ-ГЧ-03	
						Обустройство Нурлатского нефтяного месторождения. НГДУ «Нурлатнефть». 2024 год	
Изм.	Кол.	Лист	№док.	Подп.	Дата		
Разработал		Бакин				Технический отчет по результатам инженерно-геологическим изысканиям для подготовки проектной документации	Стадия: — / Лист: 3 / Листов: —
Проверил		Вишняков					
						Топографический план М 1:500 (Лист 3)	ООО "ИК "Регион Проект" 2024г.

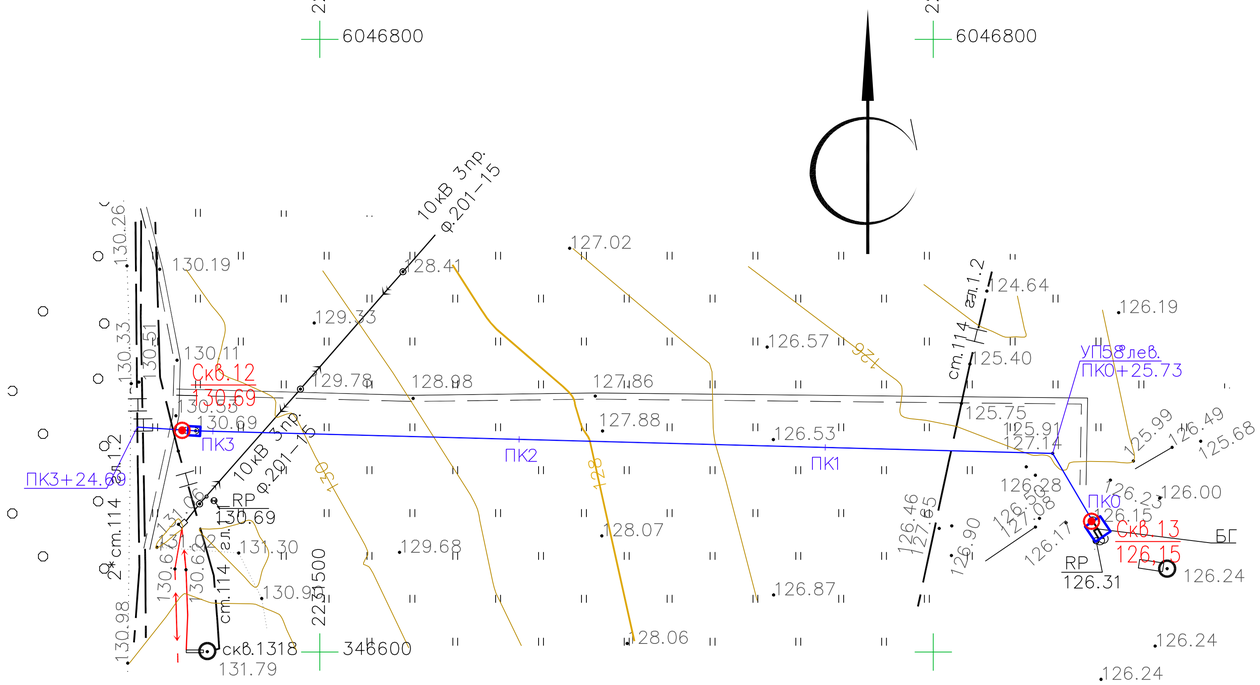
2231500
6046800
2231700
6046800
10кВ Зпр. ф.201–15
10кВ Зпр. ф.201–15
ПК3
ПК3+24.69
ПК2
ПК1
ПК0
ПК0+25.73
УП58лев.
Ск8.12
Ск8.13
Ск8.1318
RP
130.69
RP
126.31
БГ
2346600
2231500
130.19
130.26
130.33
130.51
130.11
130.69
130.98
131.30
130.93
129.68
128.41
129.33
129.78
128.98
127.86
127.88
128.07
126.87
128.06
127.02
126.57
126.53
125.40
125.75
125.91
127.14
124.64
126.19
125.99
126.49
125.68
126.28
126.00
126.15
126.17
126.90
126.46
126.24
126.24
131.79
см.114
см.114
см.114
см.112
см.112
см.112
130.67
130.62
130.69
130.69
130.69



						13902-ИГИ-ГЧ-05			
						Обустройство Нурлатского нефтяного месторождения. НГДУ «Нурлатнефть». 2024 год			
Изм.	Кол.	Лист	№док.	Подп.	Дата				
Разработал		Бакин				Технический отчет по результатам инженерно-геологическим изысканиям для подготовки проектной документации	Стадия	Лист	Листов
Проверил		Вишняков						5	
						Топографический план М 1:500 (Лист 5)	ООО "ИК "Регион Проект" 2024г.		

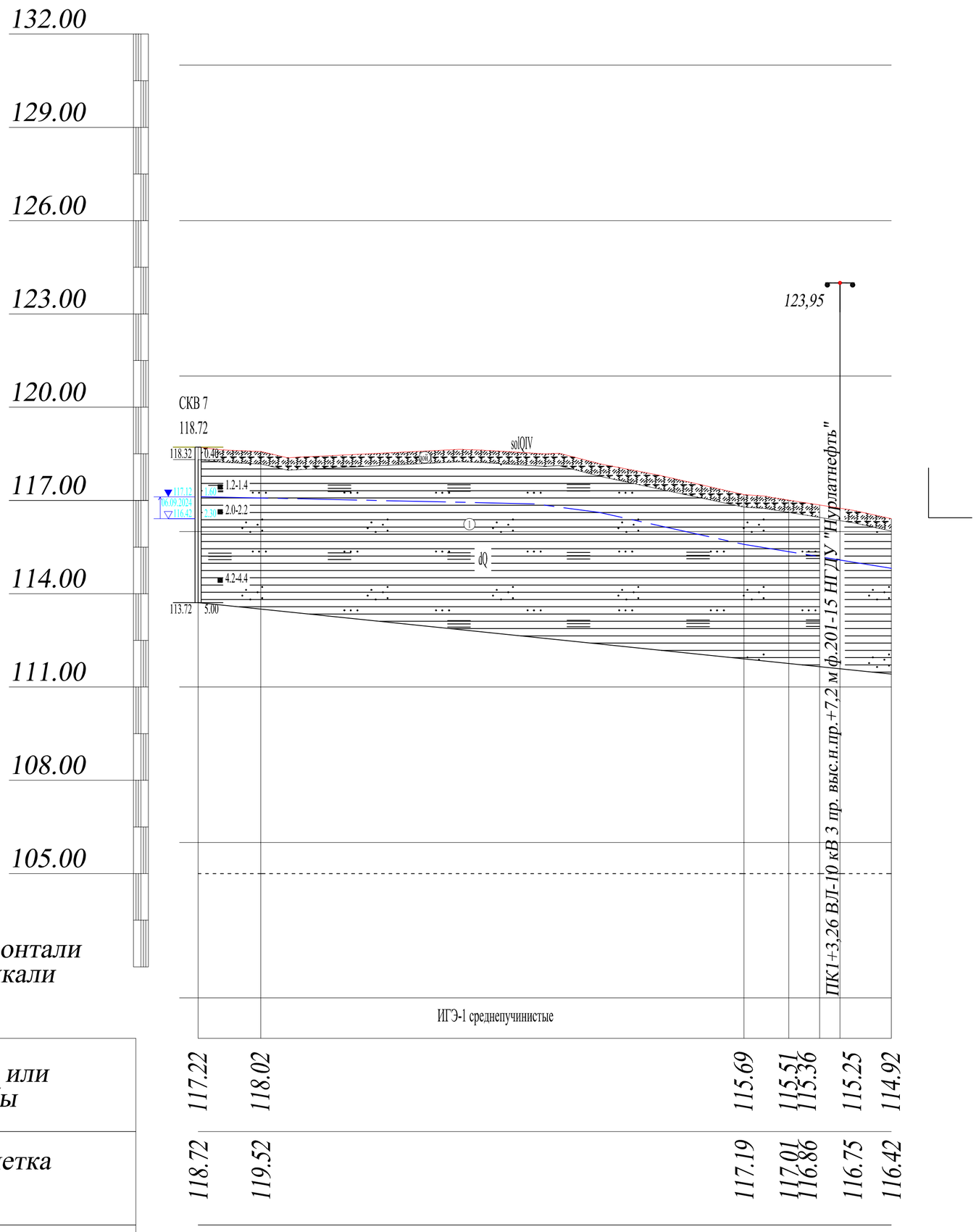

М1:500 по горизонтали
М1:100 по вертикали

Отметка низа или лотка трубы	*117.22*	*118.02*			*115.69*	*115.51 115.36*	*115.25*	*114.92*
Натурная отметка земли	*118.72*	*119.52*			*117.19*	*117.01 116.86*	*116.75*	*116.42*
Проектная отметка земли								
Обозначение трубы и тип изоляции	*Труба СПТ D-82,4 мм*							
Основание	*Естественное*							
Уклон / Длина	*111.50*							*0.00*
Расстояние, м	*10.07*	*77.72*			*7.21*	*4.97*	*3.26*	*8.25*
Элементы плана, пикеты, углы поворота	*ПК0*	*УП90° прав*	*L-101,43 м*	*А-242°*	*А-148°*	*L-101,43 м*		*ПК1*

Примечание:
Инженерно-топографический план трассы см. 13902-ИГИ ГЧ-02

						13902-ИГИ-ГЧ-06		
						Обустройство Нурлатского нефтяного месторождения. НГДУ "Нурлатнефть". 2024 год.		
Изм.	*Кол.уч.*	*Лист*	*№док.*	*Подп.*	*Дата*			
Разработал		*Скабелькова*			*09.24*	Технический отчет по результатам инженерно-геологическим изысканиям для подготовки проектной документации	*Стадия*	*Лист*	*Листов*
Проверил		*Михайлов*			*09.24*		*П*	*6*	
ГИП		*Князькин*			*09.24*	*Продольный профиль трассы НГС ТП от площадки развития К-98525 до врезки в сущ.нефтепровод от скв.1046 (ПК0+00-ПК1+11,51) Мг 1:500, Мв 1:100*	*ООО "ИК "Регион Проект"*		

Формат А1

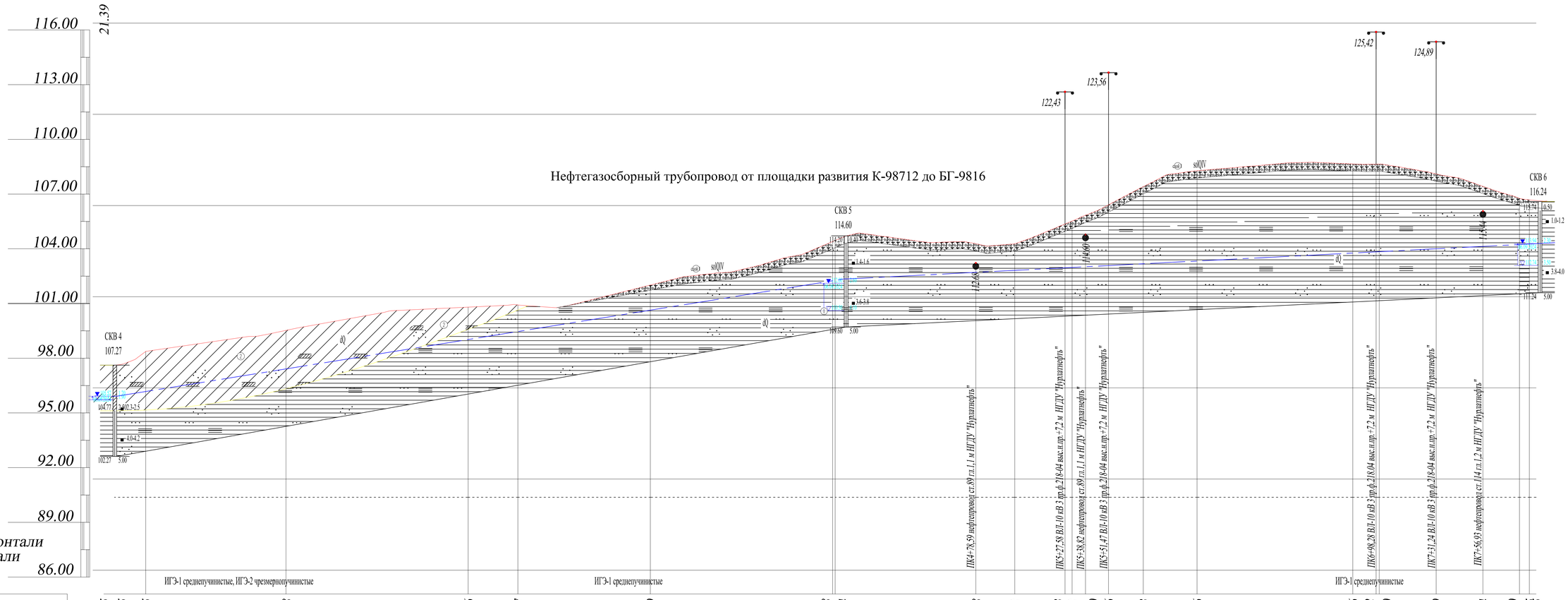
Нефтегазосборный трубопровод от площадки развития К-98712 до БГ-9816
116.00
113.00
110.00
107.00
104.00
101.00
98.00
95.00
92.00
89.00
86.00
21.39
125,42
124,89
123,56
122,43
СКВ 4
107.27
СКВ 5
114.60
СКВ 6
116.24
ИГЭ-1 среднепучинистые, ИГЭ-2 чрезмернопучинистые
ИГЭ-1 среднепучинистые
ИГЭ-1 среднепучинистые

| | | |

Нефтегазосборный трубопровод от площадки развития К-98023 до ГЗУ-7

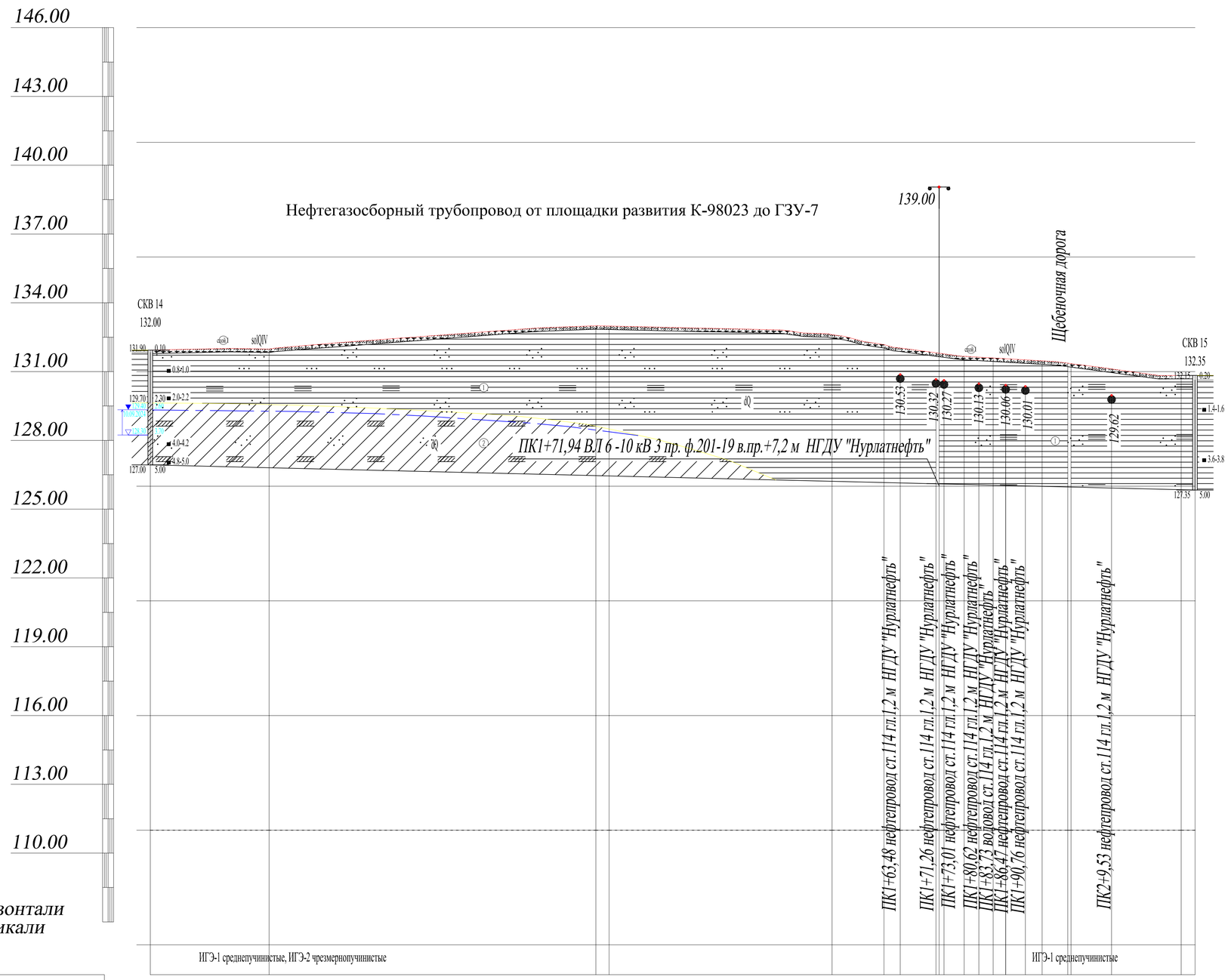

М1:500 по горизонтали
М1:100 по вертикали

| | | |

Нефтегазосборный трубопровод от площадки развития К-98448 до врезки в существующий нефтепровод от скважины №1818

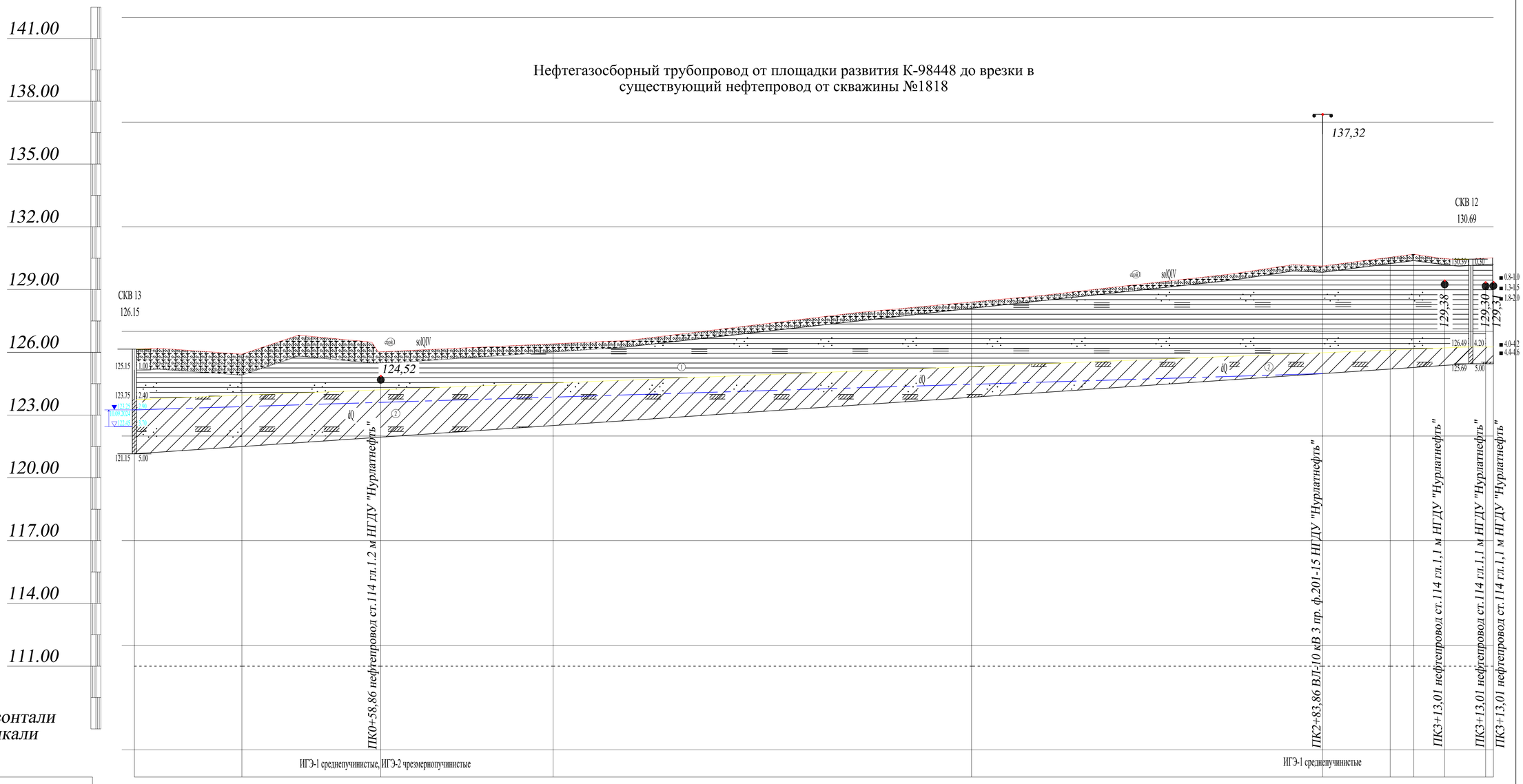

М1:500 по горизонтали
М1:100 по вертикали

Отметка низа или лотка трубы	*124.65*	*124.41*	*124.52*	*124.91*	*126.91*	*128.62*	*129.04*	*129.19*	*128.98*	*129.00*	*129.01*			
Натурная отметка земли	*126.15*	*125.91*	*126.02*	*126.41*	*128.41*	*130.12*	*130.54*	*130.69*	*130.48*	*130.50*	*130.51*			
Проектная отметка земли														
Обозначение трубы и тип изоляции	*Труба СПТ d-82,45 мм*													
Основание	*Естественное*													
Уклон / *Длина*	*324.65*													*0.00*
Расстояние, м	*25.68*	*33.18*	*41.14*	*100.00*	*83.86*	*16.14*	*5.62*	*7.38*	*9.78*	*1.86*				
Элементы плана, пикеты, углы поворота	*ПК0*		*ПК1*		*ПК2*		*ПК3*							
	А-329° L-25,68 м	*УП58° лев*			*А-94° L-298,97 м*									

Примечание:
Инженерно-топографический план трассы см.13902-ИГИ-ГЧ-04

						13902-ИГИ-ГЧ-09		
						Обустройство Нурлатского нефтяного месторождения. НГДУ "Нурлатнефть". 2024 год.		
Изм.	*Кол.уч.*	*Лист*	*№док.*	*Подп.*	*Дата*			
Разработал	*Скабелькова*				*09.24*	Технический отчет по результатам инженерно-геологическим изысканиям для подготовки проектной документации	*Стадия*	*Лист*	*Листов*
Проверил	*Михайлов*				*09.24*		*П*	*9*	
ГИП	*Князькин*				*09.24*	*Продольный профиль трассы НГС ТП от площадки развития К-98448 до врезки в существующий нефтепровод от скв.1818 (ПК0+00-ПК3+24,65) Мг 1:500, Мв 1:100*	*ООО "НК "Регион Проект"*		

*Формат 841*759 мм*

Нефтегазосборный трубопровод от площадки развития К-98558 до ГЗУ-7

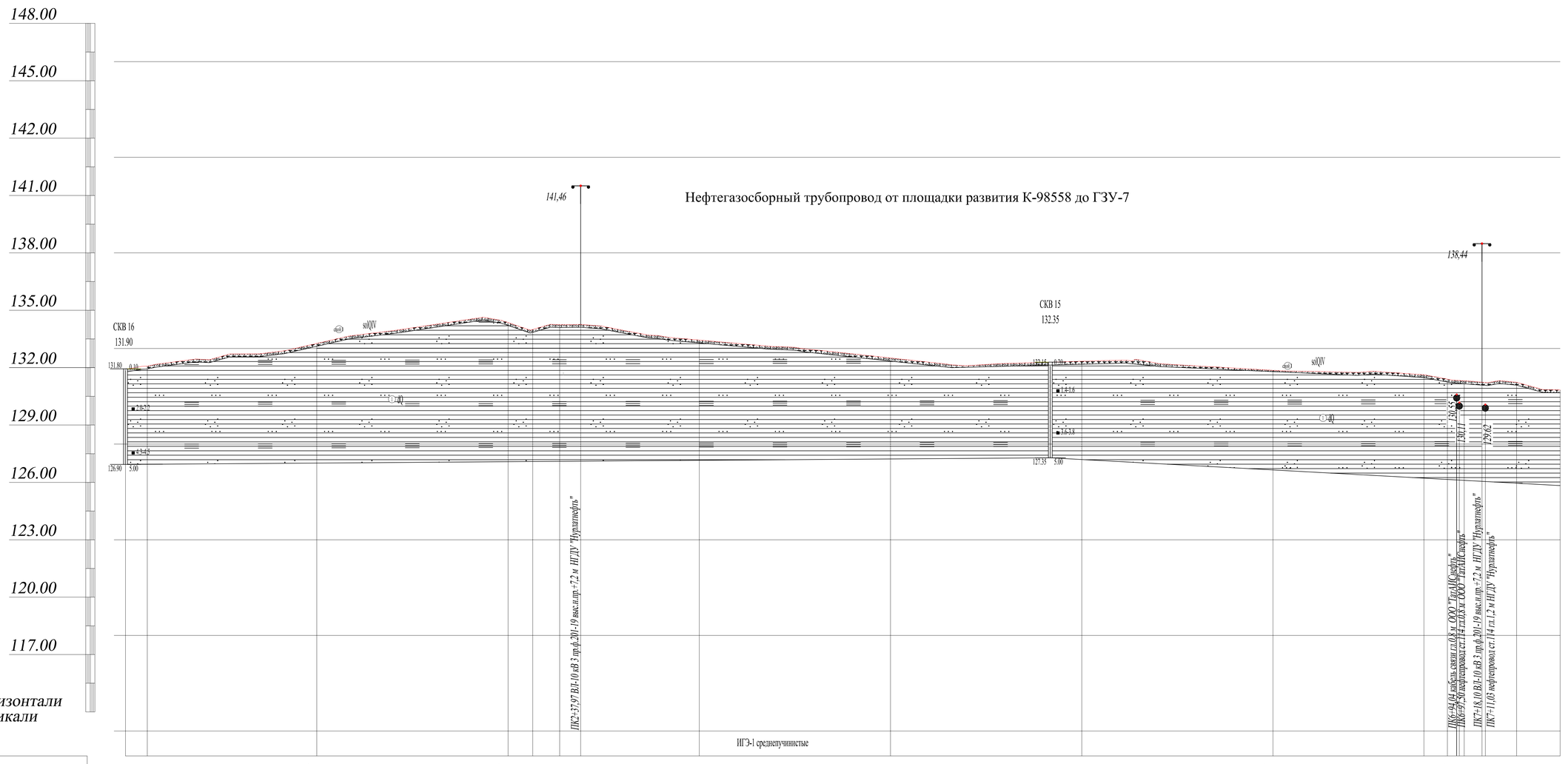

| | | |



M1:1000 по горизонтали
M1:100 по вертикали

| | | |



М1:1000 по горизонтали
М1:100 по вертикали

| | | |



М1:500 по горизонтали
М1:100 по вертикали

Отметка низа или лотка трубы	
Натурная отметка земли	
Проектная отметка земли	
Обозначение трубы и тип изоляции	Труба СПТ d-82.4 мм
Основание	Естественное
Уклон / Длина	
Расстояние, м	
Пикеты, углы поворота, элементы трассы	

Примечание:
Инженерно-топографический пан трассы см.13902-ИГИ-ГЧ-03

								13902-ИГИ-ГЧ-13	
								Обустройство Нурлатского нефтяного месторождения. НГДУ "Нурлатнефть". 2024 год.	
Изм.	Кол.уч.	Лист	№док.	Подп.	Дата				
Разработал		Скабелькова			09.24	Технический отчет по результатам инженерно-геологическим изысканиям для подготовки проектной документации		Стадия	Лист	Листов
Проверил		Михайлов			09.24			П	13	
ГИП		Князькин			09.24	Продольный профиль трассы НГС ТП от площадки развития К-98910 до ГЗУ-6 (ПК0+00-ПК3+00) Мг 1:500, Мв 1:100		ООО "НК "Регион Проект"		

Формат А1

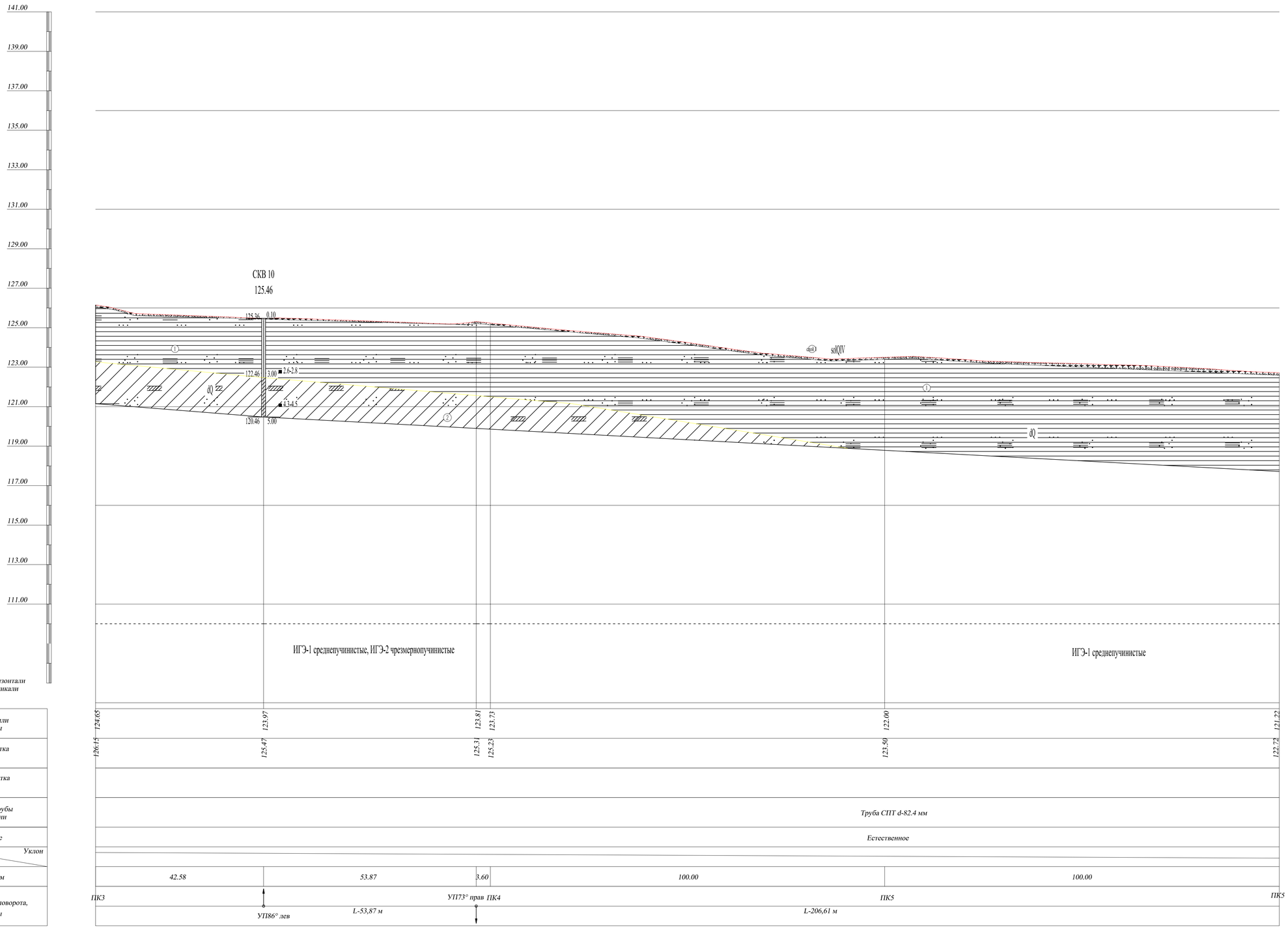

Примечание:
Инженерно-топографический план трассы см.13902-ИГИ-ГЧ-03

						13902-ИГИ-ГЧ-14		
						Обустройство Нурлатского нефтяного месторождения. ИГДУ "Нурлатнефть". 2024 год.		
Изм.	Кол.уч.	Лист	№док.	Подп.	Дата			
Разработал		Скабелькова			09.24	Технический отчет по результатам инженерно-геологическим изысканиям для подготовки проектной документации	Стадия	Лист	Листов
Проверил		Михайлов			09.24		П	14	
ГИП		Князькин			09.24	Продольный профиль трассы НГС ТП от площадки развития К-98910 до ГЗУ-6 (ПК0+00-ПК3+00) Мг 1:500, Мв 1:100	ООО "ИК "Регион Проект"		

Формат А1

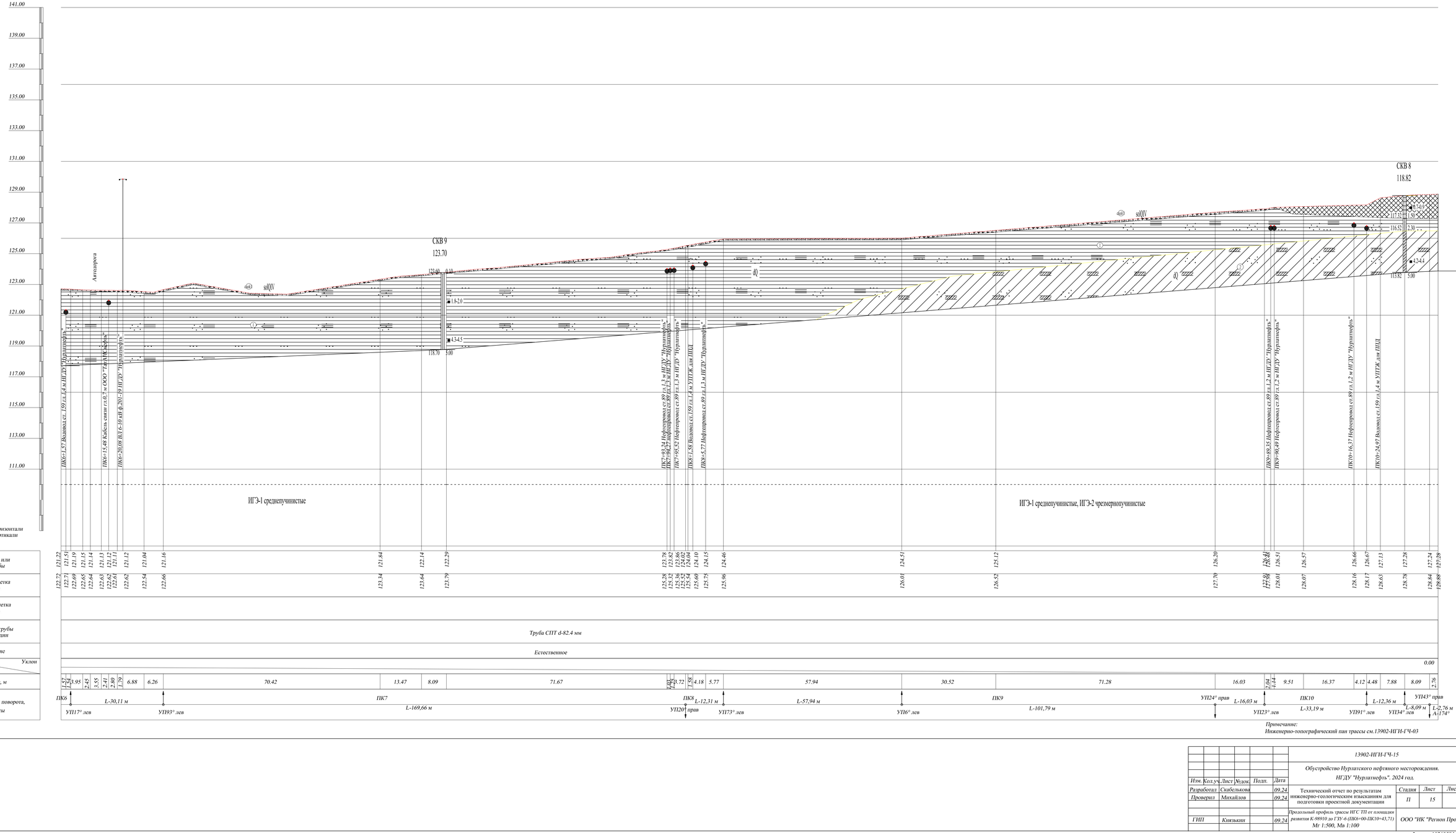

Примечание:
Инженерно-топографический план трассы см.13902-ИГИ-ГЧ-03

| | | |

УСЛОВНЫЕ ОБОЗНАЧЕНИЯ

9а

Почвенно-растительный слой solQIV

35а 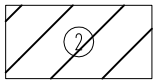

Суглинок коричневый, мягкопластичный, песчанистый, с прослоями суглинка текучепластичного, dQ

26а

Насыпь- Суглинок, коричневый, полутвердый, с примесью почвы, tQIV

8в 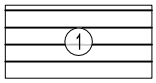

Глина коричневая, тугопластичная, песчанистая, с прослоями глины полутв., с редкими прослоями песка мелкого, dQ

① Номер инженерно-геологического элемента (ИГЭ)

П песок пылеватый (м - мелкий, с - средней крупности)

9а Группа по трудности разработки (ТР)

БУРОВАЯ СКВАЖИНА

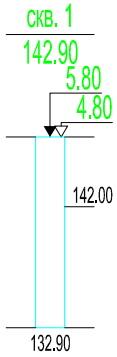

номер скважины

абс. отметка устья, м

точка статического зондирования и глубина зондирования

точка динамического зондирования и глубина зондирования

абс. отметка подошвы слоя, м

абс. отметка забоя скважины, м

■ образец грунта с ненарушенной структурой и его лаб. номер

▲ образец грунта с нарушенной структурой и его лаб. номер

● проба воды и ее номер

Обозначение состояния грунта	Консистенция глинистых грунтов		Степень влажности песчаных грунтов
	глина и суглинок	супесь	
	твердая	твердая	малой степени водонасыщения
	полутвердая	—	—
	тугопластичная		—
	мягкопластичная	пластичная	средней степени водонасыщения
	текучепластичная	—	—
	текучая	текучая	насыщенные водой

ГРАНИЦЫ

стратиграфическая

литологическая

абсолютная отметка уровня грунтовых вод, м

дата замера

						13902-ИГИ-ГЧ-16		
						Обустройство Нурлатского нефтяного месторождения. НГДУ «Нурлатнефть». 2024 год		
Изм.	Кол.	Лист	№док.	Подп.	Дата			
Разработал		Букин				Технический отчет по результатам инженерно-геологическим изысканиям для подготовки проектной документации	Стадия	Лист 16 / Листов
Проверил		Вишняков						
						Условные обозначения	ООО "ИК "Регион Проект" 2024г.	

Формат А4

Публичное акционерное общество «Татнефть» имени В.Д. Шашина
(ПАО «Татнефть» им. В.Д. Шашина)
Татарский научно-исследовательский и проектный институт нефти
(ТатНИПИнефть)

Рег. № 008 от 15.02.2010 в реестре членов «Ассоциация саморегулируемая организация в области инженерных изысканий «ВолгаКамИзыскания» (Ассоциация СРО «ВКИ») – регистрационный номер в государственном реестре: СРО-И-026-02022010

Заказчик – ПАО «Татнефть» им. В.Д. Шашина

«Обустройство Нурлатского нефтяного месторождения. НГДУ «Нурлатнефть». 2024 год»

РЕЗУЛЬТАТЫ ИНЖЕНЕРНЫХ ИЗЫСКАНИЙ

Технический отчет по результатам инженерно-гидрометеорологических изысканий для подготовки проектной документации

13902-ИГМИ

Том 3

Главный инженер проектов А.В. Князькин

Заместитель директора по проектированию – главный инженер Р. Р. Тайчинов

2024

ОБЩЕСТВО С ОГРАНИЧЕННОЙ ОТВЕТСТВЕННОСТЬЮ
«ИК «РЕГИОН ПРОЕКТ»
423464, Республика Татарстан, г. Альметьевск,
Ул. Маяковского, пом. 56
тел./факс: 8 (8553) 440327, e-mail: infopro@ikrp.ru
ИНН/КПП 1644093140/164401001, ОГРН 1181690089426

Член саморегулируемой организации Ассоциации «Инженерные изыскания в строительстве» - Общероссийского отраслевого объединения работодателей,
регистрационный номер СРО И-001-001644058900-2257

Заказчик – ПАО «Татнефть» им.В.Д.Шашина
Проектировщик- институт «ТатНИПИнефть» ПАО «Татнефть» им.В.Д.Шашина

Обустройство Нурлатского нефтяного месторождения. НГДУ «Нурлатнефть». 2024 год

адрес: Республика Татарстан, Нурлатский район

Технический отчет
по результатам инженерно-гидрометеорологических изысканий

13902-ИГМИ

Том 3

Альметьевск, 2024г.

ОБЩЕСТВО С ОГРАНИЧЕННОЙ ОТВЕТСТВЕННОСТЬЮ
«ИК «РЕГИОН ПРОЕКТ»
423464, Республика Татарстан, г. Альметьевск,
Ул. Маяковского, пом. 56
тел./факс: 8 (8553) 440327, e-mail: infopro@ikrp.ru
ИНН/КПП 1644093140/164401001, ОГРН 1181690089426

Член саморегулируемой организации Ассоциации «Инженерные изыскания в строительстве» - Общероссийского отраслевого объединения работодателей, регистрационный номер СРО И-001-001644058900-2257

СОГЛАСОВАНО
Заместитель главного инженера
Института «ТатНИПИнефть»
ПАО «Татнефть» им.В.Д.Шашина

_____/К.Н.Абдуллин

«____» _____2024 г.

Обустройство Нурлатского нефтяного месторождения. НГДУ «Нурлатнефть». 2024 год

адрес: Республика Татарстан, Нурлатский район

Технический отчет

по результатам инженерно-гидрометеорологических изысканий

13902-ИГМИ

Том 3

Директор Аухадеев Р.Р.

«___» _____2024 г.

Главный инженер проекта Бочкарев А.М.

«___» _____ 2024 г.

Изм.	№док.	Подп.	Дата

Альметьевск, 2024г.

Состав инженерных изысканий

Номер тома	Обозначение	Наименование	Примечание
1	13902-ИГДИ ООО «ИК РегионПроект»	Технический отчет по результатам инженерно-геодезических изысканий	
2	13902-ИГИ-ООО «ИК РегионПроект»	Технический отчет по результатам инженерно-геологических изысканий	
3	13902-ИГМИ ООО «ИК РегионПроект»	Технический отчет по результатам инженерно-гидрометеорологических изысканий	
4	13902-ИЭИ ООО «ИК РегионПроект»	Технический отчет по результатам инженерно-экологических изысканий	

Согласовано

Взам. инв. №

Подп. и дата

Инв. №

Изм.	Кол.уч.	Лист	№док.	Подп.	Дата	СИ		
ГИП		Бочкарев А.М.			28.10.24	Состав инженерных изысканий	Стадия	Лист	Листов
Гл.спец.		Котин А.В.			28.10.24		П	1	1
							ООО «ИК РегионПроект»		

Оглавление

1. ИНЖЕНЕРНО-ГИДРОМЕТЕОРОЛОГИЧЕСКИЕ ИЗЫСКАНИЯ 4
1.1. ВВЕДЕНИЕ 4
1.2. ГИДРОМЕТЕОРОЛОГИЧЕСКАЯ ИЗУЧЕННОСТЬ 11
1.3. ПРИРОДНЫЕ УСЛОВИЯ РАЙОНА 13
1.3.1. Физико-географическое описание. 13
1.3.2. Климатическая характеристика района изысканий. 14
1.3.3. Гидрологические условия района изысканий. 20
1.4. СОСТАВ, ОБЪЕМ И МЕТОДЫ ПРОИЗВОДСТВА ИЗЫСКАТЕЛЬСКИХ РАБОТ 24
1.5. РЕЗУЛЬТАТЫ ИНЖЕНЕРНО-ГИДРОМЕТЕОРОЛОГИЧЕСКИХ ИЗЫСКАНИЙ 25
1.6 ЗАКЛЮЧЕНИЕ 27
1.7. СПИСОК ИСПОЛЬЗОВАННОЙ ЛИТЕРАТУРЫ. 29

Согласовано

Взам. инв. №

Подп. и дата

Инв. №

Изм.	Кол.уч.	Лист	№док.	Подп.	Дата	13902-ИГМИ-Т		
ГИП		Бочкарев А.М.			28.10.24	Текстовая часть	Стадия	Лист	Листов
Гл.спец.		Котин А.В.			28.10.24			2	45
							ООО «ИК РегионПроект»		

Перечень приложений

Приложение А	Техническое задание на проведение. Техническое задание на проведение инженерно-гидрометеорологических и инженерно-экологических изысканий.	
Приложение Б	Программа изысканий	
Приложение В	Копия свидетельства о допуске к работам по выполнению инженерно-гидрометеорологических и инженерно-экологических изысканий, которые оказывают влияние на безопасность объектов капитального строительства СРО И-001-001644058900-2257г.	
Приложение Г	Расчет гидрологических характеристик	
Приложение Д	Картографический материал	

1. ИНЖЕНЕРНО-ГИДРОМЕТЕОРОЛОГИЧЕСКИЕ ИЗЫСКАНИЯ

Основание для производства работ. Инженерно-гидрометеорологические изыскания по объекту «Обустройство Нурлатского нефтяного месторождения. НГДУ «Нурлатнефть» в Нурлатском районе Республики Татарстан, разработаны проектной организацией ООО «ИК РегионПроект» (Ассоциация «Инженерные изыскания в строительстве» СРО И-001-001644058900-22578), с целью получения климатической характеристики территории изысканий и гидрологической характеристики, наиболее близко расположенных к проектируемым объектам – р. Киклинка.

Основанием для разработки проектной документации являются:

- задание на проектирование объекта «Обустройство Нурлатского нефтяного месторождения. НГДУ «Нурлатнефть», представленное в Приложении .

Инженерно-гидрометеорологические изыскания выполнены в соответствии со следующими нормативно-методическими документами:

- СП 47.13330.2016. Инженерные изыскания для строительства. Основные положения.
- СП 482.1325800.2020 «Инженерно-гидрометеорологические изыскания для строительства»,
- СП 131.13330.2020 «Строительная климатология».

Таблица 1.1 - Техническая характеристика проектируемых площадных сооружений:

№№ п/п	Линейное сооружение	Точки подключения примыкания	Протяженность, м	Предполагаемая глубина заложения, м	Материал труб кабеля /сталь, асбоцемент, керамика, чугун, алюминиевая или свинцовая оболочка/	Сечение труб, мм	Тип основания (на опорах, сваях, в грунте, т.е. естественное)
1	Нефтегазосборный трубопровод от площадки развития К-98525 до врезки в существующий нефтепровод от скважины №1046	врезки в существующий нефтепровод от скважины №1046	140	1,5	СПТ	82,4	подземная
2	Нефтегазосборный трубопровод от площадки развития К-98712 до БГ-9816	БГ-9816	770	1,5	СПТ	147,7	подземная
3	Нефтегазосборный трубопровод от площадки развития К-98023 до ГЗУ-7	ГЗУ-7	240	1,5	СПТ	82,4	подземная
4	Нефтегазосборный трубопровод от площадки развития К-98448 до врезки в существующий нефтепровод от скважины №1818	врезки в существующий нефтепровод от скважины №1818	320	1,5	СПТ	82,4	подземная
5	Нефтегазосборный трубопровод от площадки развития К-98558 до ГЗУ-7	ГЗУ-7	660	1,5	СПТ	82,4	подземная
6	Нефтегазосборный трубопровод от площадки развития К-98736 до проектного БГ-98712	Проектного БГ-98712	1110	1,5	СПТ	82,4	подземная

7	Нефтегазосборный трубопровод от площадки развития К-98910 до ГЗУ-6	ГЗУ-6	940	1,5	СПТ	82,4	подземная

Административная принадлежность.
Заказчик: ПАО «Татнефть» им.В.Д.Шашина,

Землепользователи:
ПАО «Татнефть» им.В.Д.Шашина,

Сведения о проектируемом объекте.
«Обустройство Нурлатского нефтяного месторождения. НГДУ «Нурлатнефть»

Участок инженерных изысканий расположен в Республике Татарстан, Андреевском сельском поселением и Богдашкинском сельском поселение, Нурлатского района. Ближайшими населёнными пунктами к проектируемым объектам являются: Нурлатский район, Богдашкинское сельское поселение, село Русское Богдашкино и село Андреевка, Нурлатского района, Республики Татарстан..

Таблица 1.2 - Расстояния от проектируемых объектов до населенных пунктов.

Населенный пункт	Расстояние и направление до границы населенного пункта от проектируемых объектов, м
Русское Богдашкино	1650 м в юго-запа ном направлении от участка изыскания от проектируемого нефтепровода от К98525 до сущ н-да скв.1046
Андреевка	1420 в северо-восточном направлении от проектируемого нефтепровода от к98448 до сущ н-да скв. №1818

Расстояние до жилых зон населенных пунктов установлено в ходе маршрутных обследований на этапе полевых работ инженерно-экологических изысканий по объекту.

Начало проектирования - 2024г.

Окончание проектирования - 2024г.

Сведения о землепользовании и землевладельцах

16:32:010501:946- Адрес: Российская Федерация, Республика Татарстан, Нурлатский муниципальный район, Андреевское сельское поселение Площадь уточненная: 83 246 кв. м. Статус: Учтенный Категория земель: Земли лесного фонда. Разрешенное использование: Заготовка древесины; заготовка и сбор не древесных лесных ресурсов; заготовка пищевых лесных ресурсов и сбор лекарственных растений; ведение охотничьего хозяйства и осуществление охоты; ведение сельского хозяйства; осуществление научно-исследовательской, образовательной деятельности; осуществление рекреационной деятельности. Выполнение работ по геологическому изучению недр, разработка месторождений полезных ископаемых; строительство и эксплуатация водохранилищ и иных искусственных водных объектов, а также гидротехнических сооружений и специализированных портов; строительство, реконструкция, эксплуатация линий электропередачи, линий связи, дорог, трубопроводов и др. линейных объектов; переработка древесины и иных лесных ресурсов; осуществление религиозной деятельности, иные виды, определенные в соответствии с частью 2 статьи 6 Лесного Кодекса РФ. Форма собственности: Собственность публично-правовых образований.

16:32:000000:897 - Адрес: Республика Татарстан, Нурлатский муниципальный район, Андреевское сельское поселение, Восходское участковое лесничество, кварт.54,55,60,61,67,71,72,73 Площадь уточненная: 661 000 кв. м. Статус: Ранее учтенный Категория земель: Земли лесного фонда. Разрешенное использование: Выполнения работ по геологическому изучению недр и разработки месторождений полезных ископаемых. Форма собственности: -.

16:32:010501:553 - Адрес: Республика Татарстан, Нурлатский муниципальный район, Андреевское сельское поселение, Восходского участкового лесничества ГБУ «Нурлатское лесничество» кв.55 выд.2-6, 10-18; кв.105 выд.7 Площадь уточненная: 764 134 кв. м Статус: Учтенный Категория земель: Земли лесного фонда Разрешенное использование: Заготовка древесины; заготовка и сбор не древесных лесных ресурсов; заготовка пищевых лесных ресурсов и сбор лекарственных растений; ведение охотничьего хозяйства; ведение сельского хозяйства; осуществление научно-исследовательской, образовательной деятельности; осуществление рекреационной деятельности. Выполнение работ по геологическому изучению недр, разработка месторождений полезных ископаемых; строительство и эксплуатация водохранилищ и иных искусственных водных объектов, а также гидротехнических сооружений и специализированных портов; строительство, реконструкция, эксплуатация линий электропередачи, линий связи, дорог, трубопроводов и др. линейных объектов; переработка древесины и иных лесных ресурсов; осуществление религиозной деятельности, иные виды, определенные в соответствии с частью 2 статьи 6 Лесного Кодекса РФ. Форма собственности: Собственность публично-правовых образований.

16:32:010501:949 - Адрес: Республика Татарстан, Нурлатский муниципальный район, Андреевское сельское поселение Площадь уточненная: 59 441 кв. м Статус: Учтенный Категория земель: Земли лесного фонда Разрешенное использование: Заготовка древесины; заготовка и сбор не древесных лесных ресурсов; заготовка пищевых лесных ресурсов и сбор лекарственных растений; ведение охотничьего хозяйства; ведение сельского хозяйства; осуществление научно-исследовательской, образовательной деятельности; осуществление рекреационной деятельности. Выполнение работ по геологическому изучению недр, разработка месторождений полезных ископаемых; строительство и эксплуатация водохранилищ и иных искусственных водных объектов, а также гидротехнических сооружений и специализированных портов; строительство, реконструкция, эксплуатация линий электропередачи, линий связи, дорог, трубопроводов и др. линейных объектов; переработка древесины и иных лесных ресурсов; осуществление религиозной деятельности, иные виды, определенные в соответствии с частью 2 статьи 6 Лесного Кодекса РФ Форма собственности: Собственность публично-правовых образований.

16:32:010302:667- Адрес: Российская Федерация, Республика Татарстан, Нурлатский муниципальный район, с. Андреевка, 667 Площадь уточненная: 2 520 кв. м Статус: Ранее учтенный Категория земель: Земли промышленности, энергетики, транспорта, связи, радиовещания, телевидения, информатики, земли для обеспечения космической деятельности, земли обороны, безопасности и земли иного специального назначения Разрешенное использование: Для бурения скважин и объектов их обустройство (скв. № 1818, 9103) Форма собственности: -.

16:32:000000:2892 - Адрес: Республика Татарстан, Нурлатский муниципальный район, Андреевское сельское поселение. Площадь уточненная: 156 600 кв. м. Статус: Учтенный Категория земель: Земли промышленности, энергетики, транспорта, связи, радиовещания, телевидения, информатики, земли для обеспечения космической деятельности, земли обороны, безопасности и земли иного специального назначения. Разрешенное использование: для сельскохозяйственного производства паевого фонда. Форма собственности: Частная собственность.

16:32:010302:980 - Адрес: Российская Федерация, Республика Татарстан, Нурлатский муниципальный район, Андреевское сельское поселение Площадь уточненная: 608 кв. м Статус: Учтенный Категория земель: Земли промышленности, энергетики, транспорта, связи, радиовещания, телевидения, информатики, земли для обеспечения космической деятельности,

земли обороны, безопасности и земли иного специального назначения Разрешенное использование: Недропользование Форма собственности: -.

16:32:010501:539 - Адрес: Республика Татарстан, Нурлатский муниципальный район, Андреевское сельское поселение, Восходского участкового лесничества ГБУ «Нурлатское лесничество» кв. 54 выд. 1-10, 15, 16, 19 часть выд. 12, 20-22 Площадь уточненная: 619 012 кв. м Статус: Учтенный Категория земель: Земли лесного фонда Разрешенное использование: Заготовка древесины; заготовка и сбор недревесных лесных ресурсов; заготовка пищевых лесных ресурсов и сбор лекарственных растений; ведение охотничьего хозяйства; ведение сельского хозяйства; осуществление научно-исследовательской, образовательной деятельности; осуществление рекреационной деятельности. Выполнение работ по геологическому изучению недр, разработка месторождений полезных ископаемых; строительство и эксплуатация водохранилищ и иных искусственных водных объектов, а также гидротехнических сооружений и специализированных портов; строительство, реконструкция, эксплуатация линий электропередачи, линий связи, дорог, трубопроводов и др. линейных объектов; переработка древесины и иных лесных ресурсов; осуществление религиозной деятельности; иные виды, определенные в соответствии с частью 2 статьи 6 Лесного Кодекса РФ. Форма собственности: Собственность публично-правовых образований.

16:32:010501:948 - Адрес: Российская Федерация, Республика Татарстан, Нурлатский муниципальный район, Андреевское сельское поселение Площадь уточненная: 53 613 кв. м Статус: Учтенный Категория земель: Земли лесного фонда Разрешенное использование: Заготовка древесины; заготовка и сбор недревесных лесных ресурсов; заготовка пищевых лесных ресурсов и сбор лекарственных растений; ведение охотничьего хозяйства; ведение сельского хозяйства; осуществление научно-исследовательской, образовательной деятельности; осуществление рекреационной деятельности. Выполнение работ по геологическому изучению недр, разработка месторождений полезных ископаемых; строительство и эксплуатация водохранилищ и иных искусственных водных объектов, а также гидротехнических сооружений и специализированных портов; строительство, реконструкция, эксплуатация линий электропередачи, линий связи, дорог, трубопроводов и др. линейных объектов; переработка древесины и иных лесных ресурсов; осуществление религиозной деятельности; иные виды, определенные в соответствии с частью 2 статьи 6 Лесного Кодекса РФ. Форма собственности: Собственность публично-правовых образований.

16:32:010302:15 - Адрес: - Площадь уточненная: 921 кв. м. Статус: Ранее учтенный Категория земель: -. Разрешенное использование: - Форма собственности: -.

16:32:010302:48 - Адрес: Российская Федерация, Республика Татарстан, Нурлатский муниципальный район, с. Андреевка, 48 Площадь уточненная: 569 кв. м Статус: Ранее учтенный Категория земель: Земли промышленности, энергетики, транспорта, связи, радиовещания, телевидения, информатики, земли для обеспечения космической деятельности, земли обороны, безопасности и земли иного специального назначения Разрешенное использование: для нужд нефтяной промышленности (ГЗУ-6). Форма собственности: -.

16:32:010302:88 - Адрес: -. Площадь уточненная: 358 кв. м. Статус: Ранее учтенный Категория земель: -. Разрешенное использование: -. Форма собственности: -.

16:32:010302:535 -. Адрес: - Площадь уточненная: 58 кв. м Статус: Ранее учтенный Категория земель: -. Разрешенное использование: - Форма собственности: -.

16:32:010302:89 - Адрес: - Площадь уточненная: 235 кв. м Статус: Ранее учтенный Категория земель: - Разрешенное использование: - Форма собственности: -.

16:32:010301:871 - Адрес: Республика Татарстан, Нурлатский муниципальный район, Андреевское сельское поселение. Площадь уточненная: 52 712 кв. м Статус: Учтенный Категория земель: Земли сельскохозяйственного назначения Разрешенное использование: Для сельскохозяйственного производства Форма собственности: Частная собственность.

16:32:010301:870 - Адрес: Республика Татарстан, Нурлатский муниципальный район, Андреевское сельское поселение. Площадь уточненная: 7 553 735 кв. м Статус: Учтенный

Категория земель: Земли сельскохозяйственного назначения Разрешенное использование: Для сельскохозяйственного производства. Форма собственности: Частная собственность.

16:32:010301:444 - Адрес: Республика Татарстан, Нурлатский муниципальный район, ООО "Андреевка" Площадь уточненная: 7 352 кв. м. Статус: Ранее учтенный Категория земель: Земли промышленности, энергетики, транспорта, связи, радиовещания, телевидения, информатики, земли для обеспечения космической деятельности, земли обороны, безопасности и земли иного специального назначения. Разрешенное использование: В целях размещения обьектов разведки и добычи нефти. Форма собственности: -.

16:32:010301:862 - Адрес: Республика Татарстан, Нурлатский муниципальный район, Андреевское сельское поселение. Площадь уточненная: 95 065 кв. м Статус: Учтенный Категория земель: Земли промышленности, энергетики, транспорта, связи, радиовещания, телевидения, информатики, земли для обеспечения космической деятельности, земли обороны, безопасности и земли иного специального назначения Разрешенное использование: Недропользование Форма собственности: Частная собственность.

16:32:010301:437 - Адрес: Российская Федерация, Республика Татарстан, Нурлатский муниципальный район, с. Андреевка, 437 Площадь уточненная: 3 570 кв. м Статус: Ранее учтенный Категория земель: Земли промышленности, энергетики, транспорта, связи, радиовещания, телевидения, информатики, земли для обеспечения космической деятельности, земли обороны, безопасности и земли иного специального назначения Разрешенное использование: В целях добычи полезных ископаемых Форма собственности: -.

16:32:010301:438 - Адрес: Российская Федерация, Республика Татарстан, Нурлатский муниципальный район, с. Андреевка, 438 Площадь уточненная: 1 188 кв. м Статус: Ранее учтенный Категория земель: Земли промышленности, энергетики, транспорта, связи, радиовещания, телевидения, информатики, земли для обеспечения космической деятельности, земли обороны, безопасности и земли иного специального назначения Разрешенное использование: В целях добычи полезных ископаемых Форма собственности: -.

16:32:010301:545 - Адрес: Российская Федерация, Республика Татарстан, Нурлатский муниципальный район, с. Андреевка, 545 Площадь уточненная: 29 933 кв. м Статус: Учтенный Категория земель: Земли промышленности, энергетики, транспорта, связи, радиовещания, телевидения, информатики, земли для обеспечения космической деятельности, земли обороны, безопасности и земли иного специального назначения Разрешенное использование: Недропользование Форма собственности: Частная собственность.

16:32:020201:370 - Адрес: Республика Татарстан, Нурлатский муниципальный район, Богдашкинское сельское поселение. Площадь уточненная: 7 241 кв. м Статус: Учтенный Категория земель: Земли сельскохозяйственного назначения Разрешенное использование: для сельскохозяйственного производства Форма собственности: -.

16:32:010301:467 - Адрес: Российская Федерация, Республика Татарстан, Нурлатский муниципальный район, с. Андреевка, 467 Площадь уточненная: 10 714 кв. м Статус: Учтенный 16:32:000000:1176 - Адрес: Республика Татарстан, Нурлатский муниципальный район, Богдашкинское сельское поселение. Площадь уточненная: 6 162 000 кв. м Статус: Учтенный Категория земель: Земли сельскохозяйственного назначения Разрешенное использование: для сельскохозяйственного производства паевого фонда Форма собственности

Задачи инженерно-гидрометеорологических изысканий. Инженерно-гидрометеорологические изыскания должны обеспечивать комплексное изучение гидрометеорологических условий территории строительства и прогноз возможных изменений этих условий в результате взаимодействия с проектируемым объектом с целью получения необходимых и достаточных материалов и данных для принятия обоснованных проектных решений.

Программой изысканий было предусмотрено проведение следующих работ:

1) сбор, анализ и обобщение материалов гидрометеорологической и картографической изученности территории;

2) рекогносцировочное обследование территории изысканий;
3) камеральная обработка материалов;
4) составление технического отчета.

Мероприятия по инженерной защите территории и охране окружающей среды.

В состав предложенных мероприятий по инженерной защите территории и охране окружающей среды входит:

- хранение ГСМ за пределами прибрежной полосы и водоохранной зоны рек;
- организация поверхностного стока с территории;
- инженерная подготовка территории – организация рельефа, устройство постоянных и временных водостоков и дорог с водоотводом;
- применение конструкций зданий и сооружений и их фундаментов, рассчитанных на сохранение целостности и устойчивости при возможных деформациях основания;
- - вертикальная планировка территории и гидроизоляция подземных конструкций;
- агролесомелиорация – посев многолетних трав, сохранение (по возможности) травяного покрова (лугов), лесных массивов, посадка деревьев и кустарников.

Сроки проведения работ и состав исполнителей.

Полевые работы выполнялись в октябрь 2024 года проектной организацией ООО «ИК РегионПроект».

Состав исполнителей:

Бочкарев А.М. – Главный инженер проекта

Котин А.В. – главный специалист

Структура отчета принята согласно СП 47.13330.2016

Структура отчета принята согласно СП 47.13330.2016, СП 482.1325800.2020

В рамках инженерно-гидрометеорологических изысканий проведены систематизация и анализ фондовых источников, а также полевые исследования, включая рекогносцировочное маршрутное обследование территории. Исходя из номенклатуры проектируемых работ, объектом инженерно-гидрометеорологических изысканий являлись природные водные объекты, расположенные вблизи участков проектируемых работ.

В ходе инженерно-гидрометеорологических изысканий даны оценка климатических условий района работ, гидрографической сети региона. Материалы представлены на основе анализа литературных и фондовых данных, по результатам рекогносцировочного обследования и собственных натурных измерений.

Метеорологическая характеристика атмосферного воздуха дана на основе анализа литературных данных, фондовых материалов ФГБУ «УГМС» и данных многолетних наблюдений метеостанция ФГБУ «УГМС».

Анализ уровня загрязнения атмосферного воздуха проведен на основе литературных данных и фондовых материалов ФГБУ «УГМС».

Характеристика поверхностных вод дана на основе результатов рекогносцировочного обследования территории в ходе настоящих инженерно-гидрометеорологических изысканий.

Гидрологические исследования основаны на данных рекогносцировочного обследования бассейна рек в ходе настоящих инженерно-гидрометеорологических изысканий были исследованы расстояния до ближайшего водотока р. Казанка.

В соответствие с программой проведения инженерно-гидрометеорологических изысканий проведен выбор репрезентативной метеорологической станции. По выбранной метеостанции проведена камеральная обработка материалов с анализом расчетных метеорологических характеристик.

Состав, виды и объёмы выполненных работ представлены в таблице 1.1.4.

ВИДЫ РАБОТ	Единица измерения	Объём
Систематизация и анализ литературных данных, фондовых источников		
Полевые работы		
Проведение рекогносцировочного обследования в районе проведения изысканий	га	8,5(4200 м)
Русловая сьемка рек	шт	1
Сьемка участка рек по трассе перехода		1
Сьемка участка рек в пределах зоны затопления 10% обеспеченности половодья.		1
Фотоработы на участке изыскания	фото	3
Камеральные работы		
Составление схем гидрометеорологической изученности	Схема	1
Составление продольного профиля по трассам перехода	схема	1
Составление продольного профиля участка потенциального подтопления	схема	1
Подбор пунктов метеонаблюдений, оценка материалов	Станция	1
Гидрологическое обследование водотока	Записки	1
Построение графиков распределения метеоэлементов	График	6
Составление климатической записки	Записка	1
Составление гидрологической записки	Записка	1

Работа проведена в соответствии с требованиями следующих правовых актов и нормативно-методических документов:

- Федеральный закон от 10.01.2002 г. № 7-ФЗ «Об охране окружающей среды»;
- Постановление Правительства РФ от 19.01.2006 № 20 «Об инженерных изысканиях для подготовки проектной документации строительства, реконструкции объектов капитального строительства»;
- СП 47.13330.2016 «Инженерные изыскания для строительства. Основные положения. Актуализированная редакция СП 47.13330.2016»;
- СП 482.1325800.2020 «Инженерно-гидрометеорологические изыскания для строительства». М., Госстрой, 2020;
- СП 33-101-2003. «Определение основных расчетных гидрологических характеристик»;
- Рекомендации по статистическим методам анализа однородности пространственно-временных колебаний речного стока. - Л.: Гидрометеоиздат, 1984. - 78 с;
- РСН 76-90 «Инженерные изыскания для строительства. Технические требования к произ-водству гидрометеорологических работ.»;
- Санитарные Правила и Нормы, другие нормативные документы РФ, в которых приведены требования к качеству окружающей среды для оценки степени загрязнения;
- Водный Кодекс Российской Федерации от 03.06.2006 г. № 74-ФЗ (в ред. Федерального закона от 28 июня 2014 года N 181-ФЗ);
- СП 131.13330.2020 «Строительная климатология. Актуализированная редакция;
- Пособие к СП 11-01-95 по разработке раздела проектной документации «Охрана окружающей среды», ГП «ЦЕНТРИНВЕСТпроект», М., 2000;

- Временное методическое указание по составлению раздела «Оценка воздействия на окру-жающую среду» в схемах размещения, ТЭО (ТЭР) и проектах разработки месторождений и строительства объектов нефтегазовой промышленности. – Уфа: ВНИИСПТнефть, 1992:
- Санитарные Правила и Нормы, другие нормативные документы РФ, в которых приведены требования к качеству окружающей среды для оценки степени загрязнения.

1.2. Гидрометеорологическая изученность

Объект изысканий находится на территории Нурлатского района Республики Татарстан.

Гидрографические сведения:

Киклинка — Правый приток реки Большой Черемшан.

Длина 26,5 км, площадь бассейна 134,3 км2. Протекает по Заволжской низменности, в Нурлатском районе. Исток в 3 км к востоку от поселка имени 3-го Съезда, устье вблизи села Бурметьево. Абсолютная высота истока 140 м, устья – 74 м. Лесистость водосбора 35%.

Имеет 3 притока длиной от 2 до 4 км. Густота речной сети 0,27 км/км2. Модуль подземного питания 0,11 л/с·км2. Средний многолетний слой годового стока в бассейне 87 мм, слой стока половодья 80 мм. Весеннее половодье начинается в конце марта. Ледостав образуется в первой декаде ноября. Средний многолетний меженный расход воды в устье 0,02 м3/с.

Вода очень жесткая (9-12 мг-экв/л весной и 20-40 мг-экв/л зимой и летом). Общая минерализация 200-300 мг/л весной и 500-700 мг/л зимой и летом. *(Источник: https://tatarica.org/ru/razdely/priroda/gidrograficheskaya-set/reki/kiklinka Онлайн - энциклопедия Tatarica)*

В геоморфологическом отношении участок расположен на левобережном водораздельном склоне реки Киклинка, водоохранная зона реки составляет 100м. абс.отм в пределах проектируемых сооружений 105-135мБс. Ближайшими к объектам проектирования водными объектами являются:

- левый безымянный приток (пересыхающий) Р. Киклинка в 300м восточнее, от проектируемых сооружений Нефтегазосборный трубопровод от площадки развития К-98448 до врезки в существующий нефтеп овод от скважины №1818,
- левый безымянный приток (пересыхающий) Р. Киклинка в 420м западнее, от проектируемых сооружений Нефтегазосборный трубопровод от площадки развития К-98023 д ГЗУ7
- р. Киклинка 400м севернее проектируемых сооружений Нефтегазосборный трубопровод от площадки развития К-98736 до проектного БГ98712. уровень горизонта поверхности воды на ближайшем участке, на момент изысканий составляет 92,5 мБс, участок проектирования имеет абс отм. 105 мБс.(см. рис.1). Разница в абс. отметках составляет 12,5 м., водоохранная зона р.Киклинка – 100 м, таким образом проектируемые сооружения находятся вне зоны затопления, расчет гидрологичсеких характеристик не целесообразен.

Ближайшим водным объектом является р. Киклинка протекающая в 400 м севернее проектируемого нефтегазосборного трубопровода от площадки развития К-98736 до проектного БГ98712.

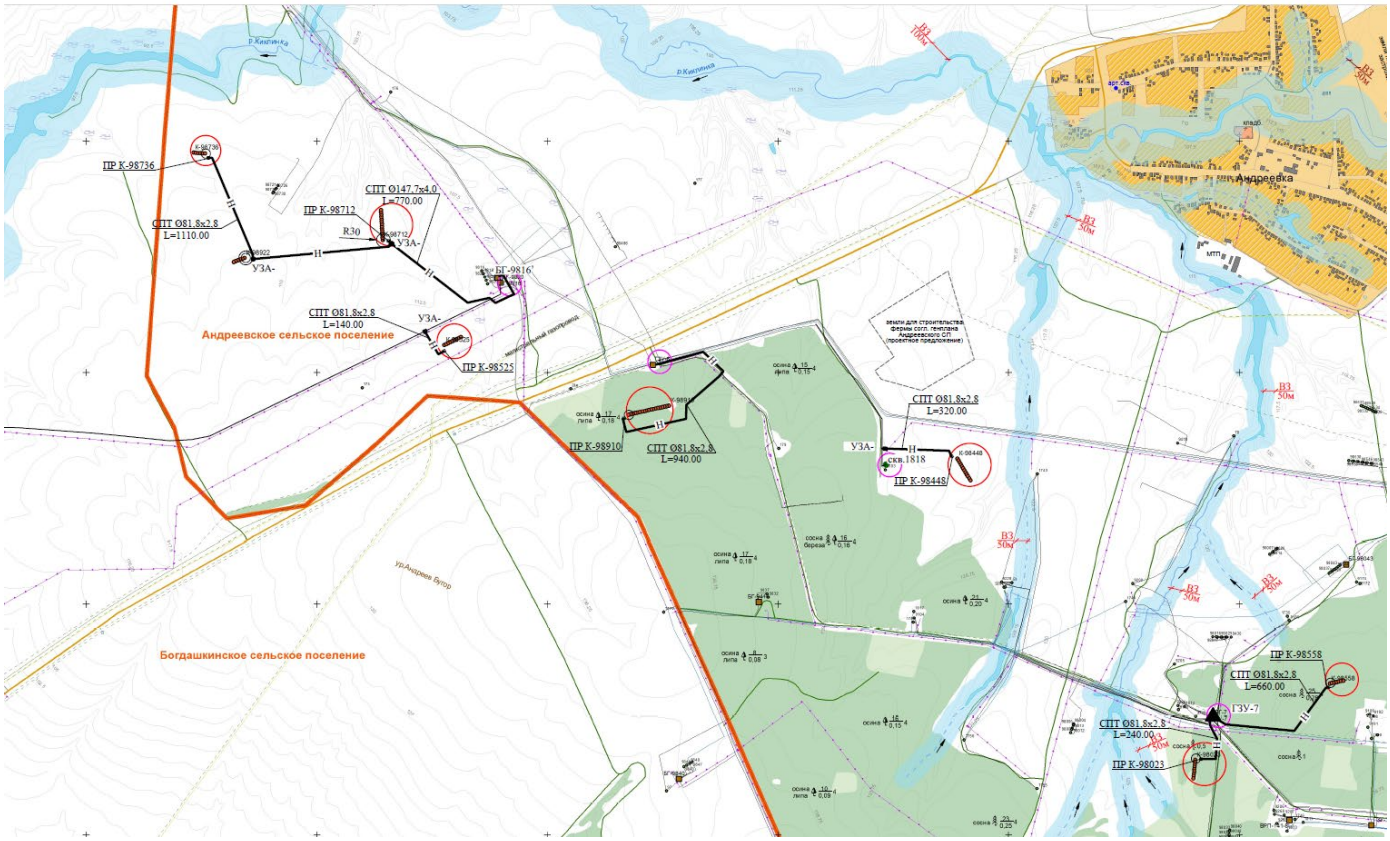

Рис.1. схема участка изысканий

Наблюдения за гидрологическим режимом водотоков не ведутся. Таким образом, гидрологическую изученность можно охарактеризовать как «не изученная». Для оценки климатических условий района работ были использованы данные наблюдений МС «Чулпаново» (справочник климат России), сведений о ранее выполненных изысканиях не поступало.

Данные о длинах рассматриваемых водотоков получены из регионального справочника «Длины малых рек Республики Татарстан”, 2003 г.Для общей оценки гидрологического режима рек были использованы материалы полевого выезда, опроса местного населения, а также справочная литература [8, 10, 11]. Ближайшей к территории изысканий и наиболее репрезентативной метеорологической станцией, проводящей режимные метеорологические наблюдения, является МС «Чулпаново» как наиболее репрезентативной метеостанции и наиболее близко расположенной к проектируемым объектам (МС Чулпаново – 37 км в западном направлении от проектируемых объектов. В соответствии с СП 482.1325800.2020 «Инженерно-гидрометеорологические изыскания для строительства» наличие систематических метеорологических наблюдений, а также эпизодические работы по их изучению, позволяет охарактеризовать степень гидрометеорологической изученности территории как «изученная».

В связи с отсутствием переходов линейных сооружений через поверхностные водные преграды, согласно СП 33-101-2003 (Определение основных расчётных гидрологических характеристик расчет гидрологических характеристик не требуется).

В соответствии с СП 482.1325800.2020 «Инженерно-гидрометеорологические изыскания для строительства» наличие систематических метеорологических наблюдений, а также эпизодические работы по их изучению, позволяет охарактеризовать степень метеорологической изученности территории как **«недостаточно изученная»**.

Схема гидрометеорологической изученности приведена на рисунке 1.2.1.

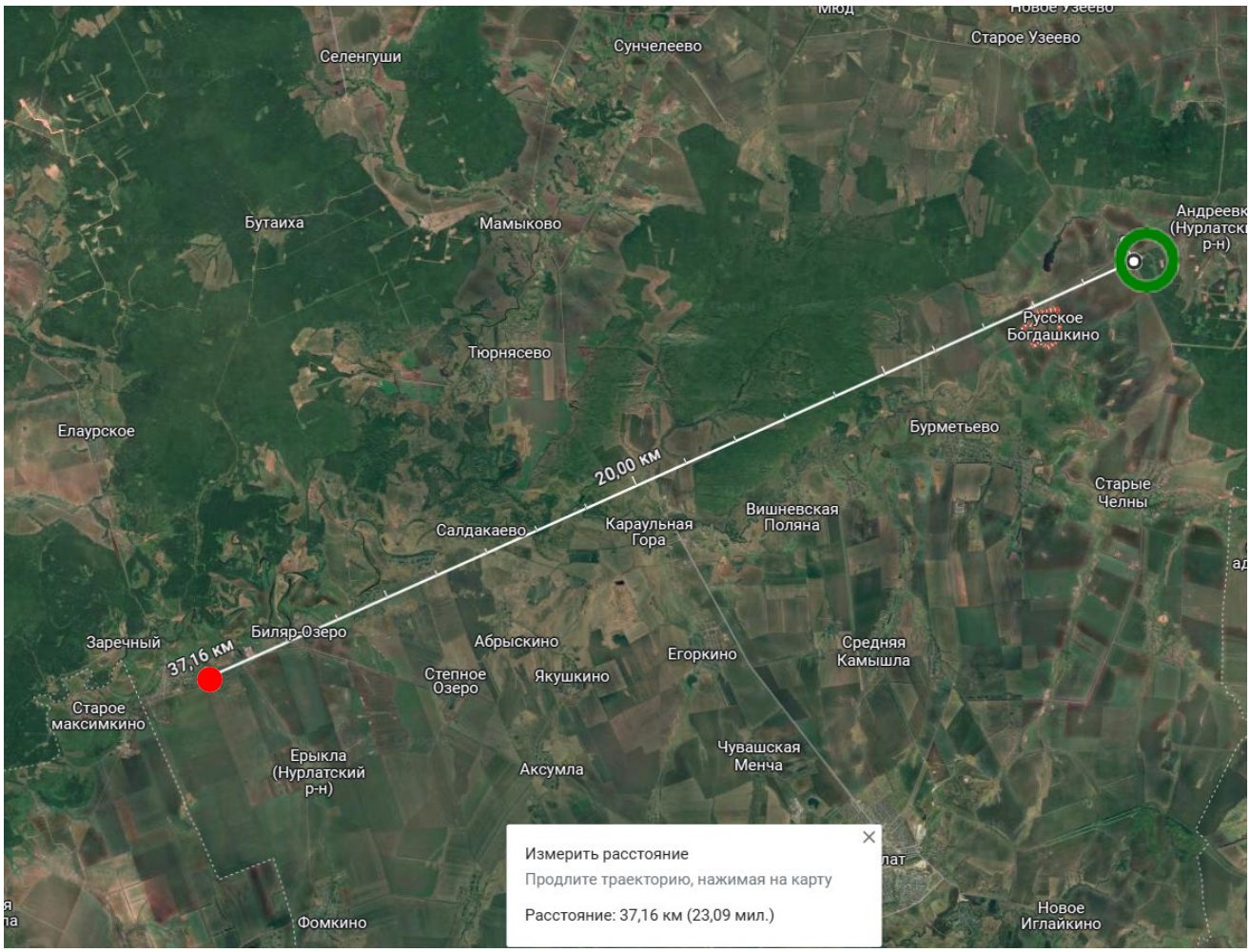

● - Метеостанция; ● - Гидрологический пост; ○ - Территория проведения изысканий

Рисунок 1.2.1 Схема гидрометеорологической изученности

1.3. Природные условия района

1.3.1. Физико-географическое описание.

Участок инженерных изысканий расположен в Республике Татарстан, Андреевском сельском поселением и Богдашкинском сельском поселение, Нурлатского района. Ближайшими населёнными пунктами к проектируемым объектам являются: Нурлатский район, Богдашкинское сельское поселение, село Русское Богдашкино и село Андреевка, Нурлатского района, Республики Татарстан

В геоморфологическом отношении изысканный объект находится на водораздельном склоне р.Киклинка и ее притоков (пересыхающих). Ближайшими к объектам проектирования водными объектами являются: Р. Киклина.

1.3.2. Климатическая характеристика района изысканий.

Район изысканий расположен в соответствии с ботанико-географическим районированием европейской части России, территория относится к Заволжско-Приуральской под провинции Восточно-Европейской лесостепной провинции Евроазиатской степной области (Лавренко, 1980).и по климатическому районированию для строительства относится **к подрайону I В**. Климат района умеренно-континентальный, с относительно прохладным, неравномерно увлажненным осадками летом, сравнительно холодной и недостаточно снежной зимой [10].

Климатические особенности рассматриваемой территории формируются под воздействием резко континентальных воздушных масс Азиатского материка и под влиянием западного переноса воздушных масс.

Проведен выбор репрезентативных метеорологических станций:

МС «Чулпаново» - 37 км западнее проектируемых объектов.

По данным СП 131.13330.2020 «Строительная климатология. Актуализированная редакция» по РТ, наиболее репрезентативная МС – МС Бугульма. (119км восточнее проектируемых сооружений, МС Елабуга – 140км северо-восточнее, МС Казань – 170 км Сев-западнее)

Высота метеоплощадки – 75 мБс, высота площадки изысканий – 127-153 мБС. Условия района проведения изысканий и метеостанции Чулпаново идентичны и по расположению относительно окружающих форм рельефа могут классифицироваться как равнинные низменные (абсолютная высота до 200 м).

Условия района проведения изысканий и метеостанции Чулпаново идентичны и по расположению относительно окружающих форм рельефа могут классифицироваться как равнинные низменные (абсолютная высота до 200 м).

В пределах исследуемой территории воздушные массы перемещаются, главным образом, с запада на восток и преобладает циклоническая деятельность. Частая смена циклонов и антициклонов является причиной неустойчивой погоды. Циклоны приходят с Атлантики и сопровождаются ненастной погодой. Антициклоны приносят холодный арктический, а иногда, преимущественно летом, тёплый тропический воздух. Зимой с антициклонами связана ясная морозная погода, а летом и весной - сухая и жаркая. Весной меридиональные переносы способствуют обмену воздушных масс между севером и югом, что вызывает как интенсивное таяние снега, так и типичные для весны возвраты холодов. Летом погода формируется, в основном, за счёт трансформации воздушных масс в антициклонах, чему способствует большой приток солнечной энергии. Зима холодная, продолжительная начинается со второй декады ноября и продолжается около пяти месяцев.

Оценка климатических условий района работ выполнена по данным справочника «Климат России» (1977-2021гг МС Чулпаново) и СП 131.13330.2020 «Строительная климатология. Актуализированная редакция».

Среднемесячные и среднегодовые значения основных климатических элементов.

Таблица 1.1. Климатические условия района

1. Средняя месячная и годовая температура воздуха, ˚С:												
I	II	III	IV	V	VI	VII	VIII	IX	X	XI	XII	год
13.0	-13.0	-6.4	4.8	13.4	17.6	19.5	17.6	11.4	4.0	-3.6	-10.0	3.5
2. Среднее месячное и годовое количество осадков, мм:												
I	II	III	IV	V	VI	VII	VIII	IX	X	XI	XII	год
32	23	23	31	36	72	54	51	49	48	38	32	489
3. Средняя месячная и годовая скорость ветра, м/с:												
I	II	III	IV	V	VI	VII	VIII	IX	X	XI	XII	год
4.3	4.1	4.0	3.9	3.7	3.1	2.7	2.6	3.1	3.8	4.1	4.3	3.6
4. Повторяемость направления ветра и штилей, (%):												
	С		СВ	В	ЮВ	Ю	ЮЗ	З	СЗ	Штиль		

Год	11	9	6	13	26	16	10	9	10

5 Повторяемость различных градаций скорости ветра за год, %:

Месяц	0-1	2-3	4-5	6-7	8-9	10-11	12-13	14-15	16-17	18-20	21-24
1	18.39	28.67	22.66	14.92	7.60	4.34	2.21	0.77	0.30	0.12	0.00
2	21.42	28.16	21.57	14.35	8.04	3.65	1.72	0.54	0.40	0.13	0.00
3	21.91	28.85	23.29	13.02	6.99	3.17	1.76	0.60	0.32	0.09	0.00
4	18.30	32.10	25.96	13.39	6.42	2.56	0.88	0.29	0.07	0.02	0.01
5	20.65	34.45	23.38	12.54	5.41	2.30	0.92	0.22	0.12	0.03	0.00
6	24.97	39.25	22.59	8.25	3.50	1.01	0.35	0.05	0.03	0.00	0.00
7	30.91	40.11	19.81	6.54	1.90	0.50	0.21	0.04	0.00	0.01	0.00
8	32.14	39.34	19.52	6.43	1.93	0.50	0.12	0.02	0.00	0.00	0.00
9	27.40	36.70	21.10	8.80	3.71	1.59	0.48	0.13	0.05	0.03	0.00
10	18.97	33.81	24.03	12.93	6.05	2.54	1.07	0.27	0.24	0.08	0.01
11	15.86	32.66	25.31	14.00	6.81	3.05	1.46	0.47	0.30	0.05	0.02
12	18.56	29.28	22.06	14.84	8.80	3.36	1.75	0.70	0.38	0.19	0.07

6. Среднегодовое число дней с различным количеством осадков:

=0.0	>=0.1	>=0.5	>=1.0	>=5.0	>=10.0	>=20.0	>=30.0
31.13	153.71	120.25	92.59	28.32	10.18	2.29	0.46

7. Среднее многолетнее число дней с туманом (дни):

Янв.	Фев.	Март	Апр.	Май	Июнь	Июль	Авг.	Сен.	Окт.	Нояб	Дек.	Т_Хол	Т_Тепл	Т_Год
1.38	1.59	3.07	1.75	0.64	1.25	1.77	2.04	3.36	2.50	2.51	1.61	12.52	10.81	23.46

8 Скорость ветра, суммарная вероятность которой составляет 5%, равна 8 м/с.

9 Коэффициент А, зависящий от температурной стратификации атмосферы, составляет 160.

10. Параметры, определяющие потенциал загрязнения атмосферы:
повторяемость приземных инверсий, % (по данным АС Казань) - 46
мощность приземных инверсий, км (по данным АС Казань) — 0,32
повторяемость скорости ветра 0-1 м\с, % - 27
продолжительность туманов, часы - 4

11. Средняя многолетняя температура почв на глубинах, С°:

	0,2м.	0.4м	0,8м	1,2м	1,6м	2,4м	3,2м
Сред.	7,2	7,2	7,6	7,1	7,4	7,2	7,2
Макс.	23,2	20,6	17,8	15,9	14,9	13	11,9
Мин.	-2,6	-1,1	0,5	1,0	1,5	2,4	3,2

13. Наибольшая глубина промерзания почв 150см.

Атмосферные явления:

Метель

табл 12 Среднее многолетнее число дней с метелью (дни)

Июль	Авг.	Сен.	Окт.	Нояб	Дек.	Янв.	Фев.	Март	Апр.	Май	Июнь	Ср. Год
		0.02	1.11	3.58	6.45	7.39	5.84	3.75	1.07			29.21

Табл. 13. Средняя продолжительность метелей (часы)

Июль	Авг.	Сен.	Окт.	Нояб	Дек.	Янв.	Фев.	Март	Апр.	Май	Июнь	Общ. в Год	Ср. продолж.
		0.1	3.0	15.6	33.1	47.1	33.8	19.0	3.3			154.6	7

Наибольшее число дней с метелью (дни) – 77

Гололед

Табл 14 наибольшее число дней с обледенением

Явление	IX	X	XI	XII	I	II	III	IV	V	VI	Ср Год
Гололед		3	10	11	15	6	4	1			27
Изморозь		7	8	18	13	11	17	3			40
Обледенение всех видов	6	13	16	18	19	18	17	10	4	1	74

Табл 15 Среднее число дней с обледенением

Явление	IX	X	XI	XII	I	II	III	IV	V	VI	ср_Год
Гололед		0.18	1.56	2.14	1.79	0.73	0.41	0.09			6.90
Изморозь		0.21	1.00	3.04	3.16	3.48	3.59	0.27			14.75
Обледенение всех видов	0.21	2.98	6.55	7.13	6.45	6.02	7.91	2.77	0.36	0.02	40.39

Гроза

табл. 15. Среднее многолетнее число дней с грозой (дни)

Янв	Фев	Март	Апр.	Май	Июнь	Июль	Авг.	Сен.	Окт.	Нояб	Дек	Ср Год
			0.48	2.84	7.16	6.95	4.29	1.11	0.07			22.90

Табл. 16 Средняя продолжительность гроз (часы)

Янв	Фев	Март	Апр.	Май	Июнь	Июль	Авг.	Сен.	Окт.	Нояб	Дек.	Ср Год
			0.65	6.13	18.49	16.42	9.79	1.95	0.14			53.16

Град

Табл. 17 Среднее многолетнее число дней с градом (дни)

Апр.	Май	Июнь	Июль	Авг.	Сен.	Окт.	Ср _Год
0	0.05	0.15	0.05	0.04	0.02	0	0.31

Табл. 18 Наибольшее число дней с градом (дни)

Апр.	Май	Июнь	Июль	Авг.	Сен.	Окт.	Нояб	Дек.	ср_Год
	1	2	1	1	1				2
	2014	2011	1985	1978	1978				1978
	2020		2012	1998					2014

Расчетный суточный максимум осадков 1% обеспеченности за год (Фреше) по МС Чулпаново – составляет 97,9мм, суточный максимум осадков по МС Бугульма - 108 мм (данные приняты по СП 131.13330.2020 МС Бугульма), для отчета принимаем наиболее суровые показатели по МС Бугульма – 108мм.

Максимальная толщина стенки гололеда – 5мм;

Климатические параметры холодного периода года (данные приняты согласно СП 131.13330.2020)

Расчётные температуры наружного воздуха холодного периода года по МС Бугульма (СП 131.13330.2020):

1) наиболее холодных суток обеспеченностью 0,98 - минус 37 ºС, обеспеченностью 0,92 - минус 34 ºС
2) наиболее холодной пятидневки обеспеченностью 0,98 - минус 32 ºС, обеспеченностью 0,92 - минус 29 ºС
3) абсолютная минимальная температура воздуха -50,4 $С^0$ (МС Чулпаново 01.1942г)
4) Средняя месячная относительная влажность воздуха наиболее холодного месяца, % - 83
5) Количество осадков за ноябрь-март (мм) – 147мм.

Расчётные температуры наружного воздуха тёплого периода года:

1) температура воздуха обеспеченностью 0,95 – 22 ºС;
2) температура воздуха обеспеченностью 0,98 – 26 ºС
3) абсолютная максимальная температура воздуха – 40,1$с^0$ (МС Чулпаново 08.2010г.)
4) Средняя месячная относительная влажность воздуха наиболее теплого месяца, % - 68
5) Количество осадков за апрель-октябрь (мм) – 376 мм.
6) Суточный максимум осадков – 108мм.
7) Среднегодовое количество осадков согласно СП СП 131.13330.2020 (МС Бугульма) – 523мм.

Согласно СП 20.13330.2016 по толщине стенки гололеда рассматриваемая территория относится к II району. Для этого района толщина стенки гололеда -5 мм, снеговой район IV – 2,0кПа, ветровой район II с нагрузкой – 0,3кПа.

- продолжительность, сут, периода со среднесуточной температурой воздуха ≤0, °С - 144 сут.
- продолжительность, сут, периода со среднесуточной температурой воздуха ≤10, °С - 210 сут.;

Табл. 19 Даты появления, установления, разрушения и схода снежного покрова

Средняя продолжиетльность (дни)- 143

Появление снежного покрова			Установления снежного покрова		
ранее	среднее	позднее	ранее	среднее	позднее
29.09	03.11	29.11	09.10	23.11	31.12

Разрушения снежного покрова			Сход снежного покрова				
ранее	среднее	позднее	ранее	среднее	позднее	Hsr	Hmax
15.03	07.04	28.04	24.03	11.04	28.04	20.5	93.0

Средняя высота снежного покрова – 20,5 мм
Максимальная высота снежного покрова – 93 мм.;

Табл. 20. Даты перехода средней суточной температуры воздуха через заданные значения;

Даты перехода средней суточной температуры			
через 0°С		через 10°С	
весной	осенью	весной	осенью
2 апреля	31 октябрь	2 мая	21 сентября
Среднее число дней			
212		142	

Атмосферные явления погоды по рассматриваемой территории обуславливаются особенностями циркуляции атмосферы, а в отдельные сезоны и влиянием рельефа.

Относительная лесистость, которая характеризует адсорбирующую способность территории, для территории изысканий составляет 10,0%. Рассматриваемая территория оценивается как "ограниченно благоприятная" с балльной оценкой (-2) [30].

Комплексная оценка благоприятности (КОБ) территории предполагаемого строительства по состоянию атмосферного воздуха проводится матричным методом, то есть сложением всех оценок и делением суммы оценок на их количество:

$$КОБ = \frac{(-1) + (0) + (-1) + (0) + (-2)}{5} = -0,8.$$

Таким образом, территория района строительства по состоянию воздушного бассейна оценивается как "ограниченно благоприятная" с балльной оценкой (-0,8) [30].

Температурный режим почвы, в большей степени, чем температура воздуха, подвержен влиянию локальных микроклиматических факторов, прежде всего - состояния поверхности почвы, ее типа, механического состава, влажности, растительного покрова и т.д. Поскольку почва в силу ряда своих физических свойств (механического состава, влажности, концентрации раствора солей) замерзает при температуре несколько ниже 0°С, глубина промерзания почвы примерно на 30% меньше, чем глубина проникновения температуры 0°С.

Снежный покров и промерзание почвы Для рассматриваемого района характерен устойчивый снежный покров. Продолжительность его залегания, в среднем, составляет 138 - 155 дней. Даты образования устойчивого снежного покрова в отдельные годы существенно меняются. Самое раннее установление устойчивого снежного покрова приходится на 12 октября, а самое позднее на конец декабря. Время установления устойчивого снежного покрова зависит, в основном, от температуры воздуха в ноябре. Если средние декадные температуры воздуха в ноябре ниже многолетних, то установление снежного покрова происходит значительно раньше средних сроков. В тех случаях, когда средняя температура ноября близка к средней многолетней и декадные температуры постепенно понижаются от декады к декаде, установление снежного покрова происходит в сроки, близкие к средним многолетним. Запаздывание сроков установления снежного покрова связано с теплой погодой второй декады ноября. Максимальная высота снежного покрова обычно наблюдается в первой-второй декадах марта. Высота снежного покрова значительно колеблется из года в год.

Разрушение устойчивого снежного покрова и сход его протекает в более сжатые сроки, чем его образование. Как правило, к концу второй декады апреля территория освобождается от снега. Нередко после разрушения снежного покрова снег выпадает вновь, но через несколько дней полностью тает. Бывают годы, когда весной вторгаются арктические массы воздуха, которые вызывают снегопады даже во второй половине мая. Этот снег обычно лежит непродолжительное время. Температурный режим почвы, в большей степени, чем температура воздуха, подвержен влиянию локальных микроклиматических факторов, прежде всего - состояния поверхности почвы, ее типа, механического состава, влажности, растительного покрова и т.д.

Поскольку почва в силу ряда своих физических свойств (механического состава, влажности, концентрации раствора солей) замерзает при температуре несколько ниже 0°С, глубина промерзания почвы примерно на 30 % меньше, чем глубина проникновения температуры 0°С.

Расчетная глубина промерзания грунтов (м) в соответствии со СП 22.13330.2016 определяется по формуле:

$d_{fn}=d_0\sqrt{M_t}$,

где M_t – безразмерный коэффициент, численно равный сумме абсолютных значений среднемесячных отрицательных температур за зиму, ($\sqrt{Mt}=6,85$)

d_0 – коэффициент, принимаемый 0,23 – для суглинков и глин, 0,28 – для песков мелких и супесей, 0,30 – для песков гравелистых, крупных и средней крупности, крупнообломочных грунтов - 0,34 м.

В среднем, за зиму глубина промерзания почвы составляет 16-81 см. В суровые и малоснежные зимы промерзание почвы может доходить до полутора метров, а в теплые - не превышает 23 см. В последние годы отмечается уменьшение промерзания почвы, что связано с более теплыми зимами. Кроме того, в соответствии с колебаниями температурного режима атмосферного воздуха, верхние слои почвы могут замерзать и оттаивать несколько раз за зимний период.

Град выпадает в теплый период года и обычно сопровождается выпадением дождя, грозами. Грозы характерны для теплого периода года. Преобладают грозы фронтального типа. Число дней с грозами для района предполагаемого строительства равно 20.

Район предполагаемого строительства относится к зоне низкого (1,8-2,4) потенциала загрязнения атмосферы с учетом климатических факторов [8].

Туманы возможны в любое время года. В холодный период преобладают морозные туманы, связанные с ночным охлаждением земной поверхности и прилегающих к ней слоев воздуха. Особенно часты такие туманы при очень низких температурах.

Из годового числа туманов 84% приходится на холодную половину года (с октября по март). Чаще всего туманы наблюдаются в ноябре и декабре. Во второй половине весны частота туманообразования резко уменьшается, а осенью она снова постепенно увеличивается.

Следует отметить, что продолжительность туманов значительна в холодное время года и мала в теплое.

Морозные туманы и морозные дымки не бывают особенно густыми и не отличаются значительной вертикальной мощностью. Интенсивность и продолжительность их зависят от степени понижения температуры и загрязнения воздуха продуктами сгорания топлива.

Характеристика района намечаемой деятельности по уровню загрязнения атмосферного воздуха

На протяжении 10 последних лет происходит увеличение выбросов от автомашин индивидуальных владельцев, в результате чего они оказывают в настоящее время большее негативное влияние на состояние атмосферного воздуха, чем автотранспорт предприятий и организаций. Автомобилями выбрасывается в атмосферу более 200 ингредиентов, из которых основными являются: оксиды азота, диоксид серы, бенз(а)пирен и сажа. Доказано наличие в отходящих газах автотранспорта оксидов углерода, углеводородов, альдегидов, железа, меди,

цинка, брома, свинца, трихлорметана. В выбросах автомобилей особую опасность представляют оксиды тяжелых металлов.

Характеристики и критерии опасных гидрометеорологических процессов и явлений

Опасные метеорологические явления

Вид опасного метеорологического процесса, явления	***Характеристика и критерий опасного метеорологического процесса, явления***
Сильный ветер	Движение воздуха относительно земной поверхности с максимальной скоростью 25 м/с и более; на побережье арктических и дальневосточных морей и в горных районах — 35 м/с и более
Очень сильный дождь (мокрый снег, дождь со снегом)	Количество осадков не менее 50 мм за период не более 12 ч
Сильный ливень	Количество осадков не менее 30 мм за период не более 1 ч
Дождь	Слой осадков более 30 мм за 12 ч и менее в селевых и лавиноопасных районах. Более 50 мм за 12 ч и менее на остальной территории.

По данным справочника «Климат России» и СП 131.13330.2020 на территории изысканий возможное максимальное количество осадков 108 мм/сутки, максимальная скорость ветра – 20м/с по флюгеру и 28 м/с в порыве (по анеморумбометру), Таким образом возможны опасные гидрометеорологические процессы на площадке изысканий – «сильный ветер» (20м/с) и 30м/с в порыве, «Продолжительные сильные дожди» (108 мм/сутки).

1.3.3. Гидрологические условия района изысканий.

Район «Черемшанско-Кондурчинский» кроме бассейна р. Шешмы включает в себя крупные реки Большой и Малый Черемшан, Большая и Малая Сульча. Гидрологические условия внутри района сравнительно однородны. Район резко отличается от других повышенным меженным и подземным стоком, из-за этой высокой межени, более равномерным распределением в течение года, небольшой изменчивостью годового стока, но очень высокой изменчивостью половодного стока. Средние даты наступления гидрологических фаз близки к средним по Республике Татарстан. Сток взвешенных наносов невысок.

В геоморфологическом отношении участок расположен на левобережном водораздельном склоне реки Киклинка, водоохранная зона реки составляет 100м. абс.отм в пределах проектируемых сооружений 105-135мБс. Ближайшими к объектам проектирования водными объектами являются:

- левый безымянный приток (пересыхающий) Р. Киклинка в 300м восточнее, от проектируемых сооружений Нефтегазосборный трубопровод от площадки развития К-98448 до врезки в существующий нефтеп овод от скважины №1818,

- левый безымянный приток (пересыхающий) Р. Киклинка в 420м западнее, от проектируемых сооружений Нефтегазосборный трубопровод от площадки развития К-98023 д ГЗУ7

- р. Киклинка 400м севернее проектируемых сооружений Нефтегазосборный трубопровод от площадки развития К-98736 до проектного БГ98712. уровень горизонта поверхности воды на ближайшем участке, на момент изысканий составляет 92,5 мБс, участок проектирования имеет абс отм. 105 мБс.(см. рис.1). Разница в абс. отметках составляет 12,5 м., водоохранная зона

р.Киклинка – 100 м, таким образом проектируемые сооружения находятся вне зоны затопления, расчет гидрологичсеких характеристик не целесообразен.

Ближайшим водным объектом является р. Киклинка протекающая в 400 м севернее проектируемого нефтегазосборного трубопровода от площадки развития К-98736 до проектного БГ98712.Основные гидрографические сведения рек наиболее близко расположенных к проектируемым объектам представлены в таблице 1.3.1.

Таблица 1.3.1. Характеристика гидрографической сети района изысканий

Название водотока	Длина, км	Куда впадает	Площадь водосбора $Км^2$	Водоохранная зона, м	Минимальное расстояние до объекта
Р. Киклинка	26,5	Правый приток р. Б. Черемшан	134,3	100	400 м севернее проектируемых сооружений Нефтегазосборный трубопровод от площадки развития К-98736 до проектного БГ98712

Киклинка — Правый приток реки Большой Черемшан.

Длина 26,5 км, площадь бассейна 134,3 км2. Протекает по Заволжской низменности, в Нурлатском районе. Исток в 3 км к востоку от поселка имени 3-го Съезда, устье вблизи села Бурметьево. Абсолютная высота истока 140 м, устья – 74 м. Лесистость водосбора 35%.

Имеет 3 притока длиной от 2 до 4 км. Густота речной сети 0,27 км/км2. Модуль подземного питания 0,11 л/с·км2. Средний многолетний слой годового стока в бассейне 87 мм, слой стока половодья 80 мм. Весеннее половодье начинается в конце марта. Ледостав образуется в первой декаде ноября. Средний многолетний меженный расход воды в устье 0,02 м3/с.

Вода очень жесткая (9-12 мг-экв/л весной и 20-40 мг-экв/л зимой и летом). Общая минерализация 200-300 мг/л весной и 500-700 мг/л зимой и летом. (Источник: https://tatarica.org/ru/razdely/priroda/gidrograficheskaya-set/reki/kiklinka Онлайн - энциклопедия Tatarica)

Намечаемая деятельность не затрагивает водоохранные зоны поверхностных водных объектов. Располагается вне зоны затопления.

В соответствии с ГОСТ 19179-73 водотоки относятся к категории малых водотоков (малые водотоки - реки с водосборной площадью менее 2000 $км^2$).

В соответствии со статьей 65 Водного кодекса РФ ширина водоохранной зоны реки Киклинка составляет 100 м. Ширина прибрежной защитной полосы устанавливается в зависимости от уклона берега и составляет от 30 до 50 м.

В соответствии со статьей 65 Водного кодекса РФ от 3.06.2006 г. № 74-ФЗ (ред. от 28.12.2010) ширина водоохранных зон рек или ручьев устанавливается в зависимости от их протяженности от истока:

- до 10 км - 50 м;
- от 10 до 50 км - 100 м;
- от 50 км и более - 200 м.

Для реки, ручья протяженностью менее 10 км от истока до устья водоохранная зона совпадает с прибрежной защитной полосой. Для истоков рек и ручьев водоохранные зоны устанавливается в размере 50 м.

Ширина прибрежной защитной полосы устанавливается в зависимости от уклона берега водного объекта и составляет:

- 30 м для обратного или нулевого уклона,
- 40 м для уклона до трех градусов,
- 50 м для уклона три и более градуса.

Водный режим водотоков характеризуется чётко выраженным высоким весенним половодьем, низкой летне-осенней меженью, прерываемой дождевыми паводками и устойчивой продолжительной зимней меженью. Распределение стока внутри года неравномерное.
Питание реки смешанное, преимущественно снеговое. Половодье начинается в конце марта начале апреля.

Для водотока характерно одновершинное половодье, однако при ранней весне и возврате холодов в период снеготаяния наблюдается несколько пиков подъёма уровней. Подъём уровня воды во время половодья происходит быстро и интенсивно, его продолжительность составляет в среднем одну треть общей продолжительности половодья. Средние многолетние даты начала половодья – 31.03. Средние многолетние даты окончания половодья – 30.04. Средние многолетние даты максимума половодья – 14.04. Продолжительность периода весеннего половодья составляет около 30 дней [8].
Спад половодья происходит менее интенсивно, чем подъём, быстрое падение уровня наблюдается в первые дни после пика, а затем интенсивность спада уменьшается. Средние сроки окончания весеннего половодья приходятся на третью декаду апреля, крайние сроки – на первую половину апреля и вторую половину мая.
Весеннее половодье сменяется в мае периодом низких уровней воды - летне-осенней меженью, которая продолжается до ноября. Продолжительность межени в отдельные годы изменяется в широких пределах– от 30 до 190 дней.
Устойчивость летне-осенней межени почти ежегодно нарушается дождевыми паводками, которые возможны в любой из месяцев межени.
Высшие уровни воды дождевых паводков обычно не превышают уровней весеннего половодья. В отдельных редких случаях уровень воды в паводок поднимается выше бровок берегов, и вода выходит на пойму. В годы с дождливыми летне-осенними сезонами на реках проходит от 3 до 7-8 паводков, а в засушливые годы существенных повышений уровня не наблюдается.
Низшие уровни и наименьшие расходы воды летне-осенней межени наблюдаются обычно в июле-августе. Эти величины достаточно устойчивы, пределы их изменения в многолетнем разрезе невелики. Сток воды за летне-осеннюю межень составляет 15-25% от годового.

Замерзают водотоки в середине ноября. Наименьшая и наибольшая продолжительность безморозного периода (дни) – 89 и 144 соответственно. Минимальная и максимальная высота снежного покрова (см) - 18-68. Средние многолетние даты начала ледовых образований – 4.11. Средние многолетние даты окончания ледовых образований – 14.04.
Для зимнего периода характерен продолжительный (110-130 дней) устойчивый ледостав.
Ледовые явления на реках начинаются через 3-5 дней после перехода температуры воздуха через 0оС. Первые ледяные образования, сало и забереги, появляются обычно в первой декаде ноября. При раннем похолодании первые ледяные образования наблюдаются в третьей декаде октября, при позднем – в последней декаде ноября.
Средняя продолжительность периода ледообразования (от даты появления до даты установления ледостава) 8-15 дней. При устойчивых морозах ледостав устанавливается в течение 1-3 суток. Крайние сроки установления ледостава отклоняются от средних до 10-20 дней. Средняя продолжительность ледостава 120-150 дней. Толщина льда на реке составляет около 40 см.
Основную долю годового стока малых рек составляют талые воды – свыше 90%. В период половодья отмечаются максимальные за год расходы и уровни воды. В остальное время года малые реки отличаются исключительной маловодностью и возможностью пересыхания.
Разрушение ледяного покрова (стаивание льда) начинается с момента наступления положительных средних суточных температур воздуха. Ко времени вскрытия толщина льда на реках по сравнению с максимальной уменьшается на 20-30%. Весенний ледоход не наблюдается - лёд тает на месте. Окончание ледовых явлений в среднем отмечается в первой декаде мая, ранние сроки приходятся на третью декаду апреля, поздние на середину мая.

В соответствии СП 116.13330.2012 в целях защиты проектируемых сооружений от опасного воздействия подземных и поверхностных вод рекомендуем следующие мероприятия:
-вертикальная планировка территории с организацией поверхностного стока;

-гидроизоляция подземных конструкций;
-мероприятия, ограничивающие подъем уровня подземных вод и исключающие утечки из водонесущих коммуникаций и т.п;
-антикоррозионные мероприятия для защиты подземных конструкций от агрессивного воздействия промышленных стоков.

Выводы:В геоморфологическом отношении участок изысканий приурочен к местному водоразделу р.Киклинка. ***Опасные гидрологические процессы – отсутствуют, гидрологические условия удовлетворительные.***

1.4. Состав, объем и методы производства изыскательских работ

В соответствие с программой (приложение 1.1), проведен выбор репрезентативных метеорологических станций. По выбранной метеостанции (МС «Чулпаново») проведена камеральная обработка материалов.

Программой изысканий было предусмотрено проведение следующих работ:

1) сбор, анализ и обобщение материалов гидрометеорологической и картографической изученности территории;
2) рекогносцировочное обследование территории изысканий;
3) камеральная обработка материалов;
4) составление технического отчета.

В связи с отстутствеим влияния линейных сооружений на поверхностные водные преграды, расчет гидрологических характеристик не проводился.

При составлении гидрологического отчёта руководствовались указаниями СП 33-101-2003 (Определение основных расчётных гидрологических характеристик), СП 47.13330.2016 (Инженерные изыскания для строительства Основные положения), СП 482.1325800.2020 (Инженерно-гидрометеорологические изыскания для строительства).

Виды и объём выполненных на изыскиваемом участке гидрометеорологических работ представлен в таблице 1.4.1.

Состав, виды и объёмы выполненных работ представлены в таблице 1.4.1.

Табл 1.4.1

ВИДЫ РАБОТ	Единица измерения	Объём
Систематизация и анализ литературных данных, фондовых источников		
Полевые работы		
Проведение рекогносцировочного обследования в районе проведения изысканий	га	8,5(4200 м)
Русловая сьемка рек	шт	1
Сьемка участка рек по трассе перехода		1
Сьемка участка рек в пределах зоны затопления 10% обеспеченности половодья.		1
Фотоработы на участке изыскания	фото	3
Камеральные работы		
Составление схем гидрометеорологической изученности	Схема	1
Составление продольного профиля по трассам перехода	схема	1
Составление продольного профиля участка потенциального подтопления	схема	1
Подбор пунктов метеонаблюдений, оценка материалов	Станция	1
Гидрологическое обследование водотока	Записки	1
Построение графиков распределения метеоэлементов	График	6
Составление климатической записки	Записка	1
Составление гидрологической записки	Записка	1

1.5. Результаты инженерно-гидрометеорологических изысканий

Инженерно-гидрометеорологические изыскания располагаются в Ч Нурлатском районе Республики Татарстан, разработаны проектной организацией ООО «ИК РегионПроект» (Ассоциация «Инженерные изыскания в строительстве» СРО И-001-001644058900-22578), с целью получения климатической характеристики территории изысканий и гидрологической характеристики, наиболее близко расположенных к проектируемым объектам – р. Челнинка. Инженерно-гидрометеорологические изыскания выполнены согласно следующих нормативно-методических документов: СП 47.13330.2016 «Инженерные изыскания для строительства. Основные положения», СП 482.1325800.2020 «Инженерно-гидрометеорологические изыскания для строительства».

Участок инженерных изысканий расположен в Республике Татарстан, Андреевском сельском поселением и Богдашкинском сельском поселение, Нурлатского района. Ближайшими населёнными пунктами к проектируемым объектам являются: Нурлатский район, Богдашкинское сельское поселение, село Русское Богдашкино и село Андреевка, Нурлатского района, Республики Татарстан.

Таблица 1.2 - Расстояния от проектируемых объектов до населенных пунктов.

Населенный пункт	Расстояние и направление до границы населенного пункта от проектируемых объектов, м
Русское Богдашкино	1650 м в юго-запа ном направлении от участка изыскания от проектируемого нефтепровода от К98525 до сущ н-да скв.1046
Андреевка	1420 в северо-восточном направлении от проектируемого нефтепровода от к98448 до сущ н-да скв. №1818

Расстояние до жилых зон населенных пунктов установлено в ходе маршрутных обследований на этапе полевых работ инженерно-экологических изысканий по объекту.

Гидрометеорологические условия территории

В геоморфологическом отношении участок расположен на левобережном водораздельном склоне реки Киклинка, водоохранная зона реки составляет 100м. абс.отм в пределах проектируемых сооружений 105-135мБс. Гидропосты отсутствуют – гидрологичекая изученность – **«не изученная»**

Данные о длинах рассматриваемых водотоков получены из регионального справочника «Длины малых рек Республики Татарстан”, 2003 г.Для общей оценки гидрологического режима рек были использованы материалы полевого выезда, опроса местного населения, а также справочная литература [8, 10, 11]. Ближайшей к территории изысканий и наиболее репрезентативной метеорологической станцией, проводящей режимные метеорологические наблюдения, является МС «Чулпаново» как наиболее репрезентативной метеостанции и наиболее близко расположенной к проектируемым объектам (МС Чулпаново – 37 км в западном направлении от проектируемых объектов. В соответствии с СП 482.1325800.2020 «Инженерно-гидрометеорологические изыскания для строительства» наличие систематических метеорологических наблюдений, а также эпизодические работы по их изучению, позволяет охарактеризовать степень гидрометеорологической изученности территории как «не изученная».

В соответствии с СП 482.1325800.2020 «Инженерно-гидрометеорологические изыскания для строительства» наличие систематических метеорологических наблюдений, а также эпизодические работы по их изучению, позволяет охарактеризовать степень метеорологической изученности территории как **«не достаточно изученная».**

Гидрологическая характеристика объекта изысканий.

Ближайшим водным объектом является р. Киклинка протекающая в 400 м севернее проектируемого нефтегазосборного трубопровода от площадки развития К-98736 до проектного БГ98712. Основные гидрографические сведения рек наиболее близко расположенных к проектируемым объектам представлены в таблице 1.5.11.

Таблица 1.5.1. Характеристика гидрографической сети района изысканий

Название водотока	Длина, км	Куда впадает	Площадь водосбора $Км^2$	Водоохранная зона, м	Минимальное расстояние до объекта
Р. Киклинка	26,5	Правый приток р. Б. Черемшан	134,3	100	400 м севернее проектируемых сооружений Нефтегазосборный трубопровод от площадки развития К-98736 до проектного БГ98712

Инженерно-гидрометеорологические условия на территории изыскания в целом ограниченно-благоприятные, возможно, частчиное затопление территории проектирования. Изменений гидрологического и гидрохимического режима водотоков при реализации намечаемой деятельности не ожидается.

Инженерно-гидрометеорологические изыскания проводились в соответствии с заданием и программой проведения работ.

Полевые работы:

- рекогносцировочное обследование водотоков и их бассейнов;
- Камеральные работы: составление схемы гидрометеорологической изученности – 1 схема, определение длины водотоков, их расходов и уровней, определение площади водосбора, составление гидрологического отчёта – 1 отчет, составление климатической записки – 1 записка.

В рамках инженерно-гидрометеорологических изысканий проведены систематизация и анализ фондовых источников, а также полевые исследования, включая рекогносцировочное маршрутное обследование территории. Исходя из номенклатуры проектируемых работ, объектом инженерно-гидрометеорологических изысканий являлись природные водные объекты, расположенные вблизи участков проектируемых работ.

В ходе инженерно-гидрометеорологических изысканий даны оценка климатических условий района работ, гидрографической сети региона. Материалы представлены на основе анализа литературных и фондовых данных, по результатам рекогносцировочного обследования и собственных натурных измерений.

Характеристика поверхностных вод дана на основе результатов рекогносцировочного обследования территории в ходе настоящих инженерно-гидрометеорологических изысканий.

Гидрологические исследования основаны на данных рекогносцировочного обследования бассейна рек в ходе настоящих инженерно-гидрометеорологических изысканий были исследованы 1 водоток.

В соответствие с программой проведения инженерно-гидрометеорологических изысканий проведен выбор репрезентативной метеорологической станции. По выбранной метеостанции проведена камеральная обработка материалов с анализом расчетных метеорологических характеристик

1.6 Заключение

Участок инженерных изысканий расположен в Республике Татарстан, Андреевском сельском поселением и Богдашкинском сельском поселение, Нурлатского района. Ближайшими населёнными пунктами к проектируемым объектам являются: Нурлатский район, Богдашкинское сельское поселение, село Русское Богдашкино и село Андреевка, Нурлатского района, Республики Татарстан.

Таблица 1.2 - Расстояния от проектируемых объектов до населенных пунктов.

Населенный пункт	Расстояние и направление до границы населенного пункта от проектируемых объектов, м
Русское Богдашкино	1650 м в юго-запа ном направлении от участка изыскания от проектируемого нефтепровода от К98525 до сущ н-да скв.1046
Андреевка	1420 в северо-восточном направлении от проектируемого нефтепровода от к98448 до сущ н-да скв. №1818

Ближайшими к объектам проектирования водными объектами являются: Р. Челнинка (103м.восточнее рабочего котлована ГНБ), уровень горизонта поверхности воды на участке перехода, на момент изысканий составляет 114,5мБс, рабочие котлованы для устройства ГНБ располагаются на отметках 119,78мБс и 123,30мБс. рабочие котлованы ГНБ выведены за водоохранную зону р.Челнинка, таким образом согласно СП 33-101-2003 (Определение основных расчётных гидрологических характеристик расчет гидрологических характеристик не требуется) проектируемые сооружения не повлияют на гидрологию поверхностных водных объектов, расчет гидрологических характеристик не целесообразен.

Река Киклинка 400м севернее проектируемых сооружений Нефтегазосборный трубопровод от площадки развития К-98736 до проектного БГ98712. уровень горизонта поверхности воды на ближайшем участке, на момент изысканий составляет 92,5 мБс, участок проектирования имеет абс отм. 105 мБс.(см. рис.1). Разница в абс. отметках составляет 12,5 м., водоохранная зона р.Киклинка – 100 м, таким образом проектируемые сооружения находятся вне зоны затопления, расчет гидрологичсеких характеристик не целесообразен.

Гидрологические условия удовлетворительные.

Климатические параметры холодного периода года (данные приняты согласно СП 131.13330.2020)

Расчётные температуры наружного воздуха холодного периода года по МС Бугульма (СП 131.13330.2020):

1) наиболее холодных суток обеспеченностью 0,98 - минус 37 ºС, обеспеченностью 0,92 - минус 34 ºС
2) наиболее холодной пятидневки обеспеченностью 0,98 - минус 32 ºС, обеспеченностью 0,92 - минус 29 ºС
3) абсолютная минимальная температура воздуха -50,4 $С^0$ (МС Чулпаново 01.1942г)
4) Средняя месячная относительная влажность воздуха наиболее холодного месяца, % - 83
5) Количество осадков за ноябрь-март (мм) – 147мм.

Расчётные температуры наружного воздуха тёплого периода года:

1) температура воздуха обеспеченностью 0,95 – 22 ºС;
2) температура воздуха обеспеченностью 0,98 – 26 ºС
3) абсолютная максимальная температура воздуха – 40,1$с^0$ (МС Чулпаново 08.2010г.)
4) Средняя месячная относительная влажность воздуха наиболее теплого месяца, % - 68

5) Количество осадков за апрель-октябрь (мм) – 376 мм.
6) Суточный максимум осадков – 108мм.
7) Среднегодовое количество осадков согласно СП СП 131.13330.2020 (МС Бугульма) – 523мм.

Согласно СП 20.13330.2016 по толщине стенки гололеда рассматриваемая территория относится к II району. Для этого района толщина стенки гололеда -5 мм, снеговой район IV – 2,0кПа, ветровой район II с нагрузкой – 0,3кПа.

- продолжительность, сут, периода со среднесуточной температурой воздуха ≤0, °С - 144 сут.
- продолжительность, сут, периода со среднесуточной температурой воздуха ≤10, °С - 210 сут.;

Опасные метеорологические явления

Вид опасного метеорологического процесса, явления	***Характеристика и критерий опасного метеорологического процесса, явления***
Сильный ветер	Движение воздуха относительно земной поверхности с максимальной скоростью 25 м/с и более; на побережье арктических и дальневосточных морей и в горных районах — 35 м/с и более
Очень сильный дождь (мокрый снег, дождь со снегом)	Количество осадков не менее 50 мм за период не более 12 ч
Сильный ливень	Количество осадков не менее 30 мм за период не более 1 ч
Дождь	Слой осадков более 30 мм за 12 ч и менее в селевых и лавиноопасных районах. Более 50 мм за 12 ч и менее на остальной территории.

По данным справочника «Климат России» и СП 131.13330.2020 на территории изысканий возможное максимальное количество осадков 108 мм/сутки, максимальная скорость ветра – 20м/с по флюгеру и 28 м/с в порыве (по анеморумбометру), Таким образом возможны опасные гидрометеорологические процессы на площадке изысканий – «сильный ветер» (20м/с) и 30м/с в порыве, «Продолжительные сильные дожди» (108 мм/сутки).

Выводы: Влияние проектируемого объекта на гидрометеорологические показатели в районе изысканий в результате строительства эксплуатации проектируемого объекта не окажет при выполнении природоохранного законодательства. На участке изысканий возможны опасные гидрометеорологические процессы на площадке изысканий – «сильный ветер» (20м/с в порыве до 30м/с) – «Продолжительные сильные дожди» (108 мм/сутки). Проектируемые сооружения не повлияют на гидрологию поверхностных водных объектов, расчет гидрологичсеких характеристик не целесообразен.

1.7. Список использованной литературы.

1. СП 482.1325800.2020 «Инженерно-гидрометеорологические изыскания для строительства». М., Госстрой, 1997.
2. СП 47.13330.2016. Инженерные изыскания для строительства. Основные положения.
3. СП 482.1325800.2020 ИНЖЕНЕРНО-ГИДРОМЕТЕОРОЛОГИЧЕСКИЕ ИЗЫСКАНИЯ ДЛЯ СТРОИТЕЛЬСТВА «Общие правила производства работ» Мосвка 2020
4. Водный кодекс Российской Федерации от 03.06.2006 г. № 74-ФЗ.
5. Справочник по климатологии СССР. Выпуск 12.
6. Большой энциклопедический словарь. Изд-во: АСТ, Астрель, 2005 г.
7. Гидрография СССР, А. А. Соколов. Гидрометеоиздат, Л., 1952 г.
8. Электронный атлас РТ, Информационное агентство ЭКОИнформ, 2006 г.
9. Государственный реестр ООПТ в РТ. – Казань: Издательство «Идел-Пресс», 2007.
10. Водные объекты Республики Татарстан. – Казань: Издательство ОАО «ПИК «Идел-Пресс», 2006.
11. Справочник «Длины малых рек Республики Татарстан»/ Казань, 2003
12. СП 131.13330.2020 «Строительная климатология».
13. Государственный доклад "О состоянии окружающей природной среды Республики Татарстан в 2012 году"// Государственное учреждение Республики Татарстан. Казань, 2013.

Приложение А

«СОГЛАСОВАНО»
Заместитель главного инженера по проектированию института «ТатНИПИнефть»

_____ К.Н. Абдуйлин
/подпись/ /И.О.Ф./

Дата 21.06. 2024г.

«УТВЕРЖДАЮ»
Заместитель руководителя службы организации проектно-изыскательских работ ЦКС и КР ЦОБ ПАО «Татнефть»

_____ Д.Е Лапаскин
/подпись/ /И.О.Ф./

Дата 21.06. 2024г.

«СОГЛАСОВАНО»
Директор
ООО «ИК «Регион Проект»

_____ Р.Р. Аухадеев
/подпись/ /И.О.Ф./

Дата 21.06. 2024г.

ЗАДАНИЕ

на проведение инженерно-экологических, инженерно-гидрометеорологических изысканий и оценки радиационной обстановки территории на объекте:

Обустройство Нурлатского нефтяного месторождения. НГДУ «Нурлатнефть». 2024 год

I. Общая часть

1. Наименование объекта

Обустройство Нурлатского нефтяного месторождения. НГДУ «Нурлатнефть». 2024 год

2. Район, пункт, площадка строительства

РТ, Нурлатский район

3. Основание для проведения работ

- задание на проектирование объекта капитального строительства «Обустройство Нурлатского нефтяного месторождения. НГДУ «Нурлатнефть». 2024 год », утвержденное начальником отдела транспортировки нефти, газа и воды УДНГ СП «Татнефть-Добыча» И.Н.Зялаловым

4. Заказчик

ПАО «Татнефть»

5. Исполнитель

ООО «ИК «РЕГИОН ПРОЕКТ»

6. Требования к Исполнителю

Наличие свидетельства о допуске к работам по выполнению инженерных изысканий, которые оказывают влияние на безопасность объектов капитального строительства

7. Вид строительства

Новое строительство

8. Срок начала строительства, либо ввода объекта в эксплуатацию

2024 г.

9. Стадия проектирования

Проектная документация

10. Сроки проектирования

Согласно графика и договорных обязательств

11. Сроки проведения и изысканий

2024г.

12. Сведения о ранее выполненных инженерных изысканиях и исследованиях

ООО «Консультации. Экология. Проектирование.» в 2023г. проводились изыскания на Нурлатском

нефтяном месторождения

13. Сведения о существующих источниках и показателях вредных экологических воздействий

Объекты обустройства Нурлатского нефтяного месторождения нефти располагаются на территории разрабатываемого месторождения. На территории месторождения имеются существующие сети и сооружения системы нефтесбора, УПВСН-1 «Андреевка», УПСВ-3 «Андреевка».

II. Характеристика проектируемого объекта и сооружений

14. Площадки

Площадки задвижек: 2шт.

15. Линейные сооружения

- нефтегазосборные трубопроводы– L=4180км

16. Переходы линейных объектов через водные преграды

Трассы нефтегазосборных трубопроводов не пересекают водные объекты.

17. Основные технологические и технические решения

Предусматривается:
- максимально - герметизированная напорная однотрубная система транспорта и подготовки нефти и газа;
- поддержание параметров процесса в заданном режиме за счет средств автоматизации, а также системы блокировки при их нарушении;
- применение термообработанных трубопроводов и деталей;
- комплексная защита трубопроводов и оборудования от почвенной коррозии с использованием защитных покрытий;
- защита от атмосферной коррозии наружной поверхности надземных участков трубопроводов и арматуры лакокрасочными материалами.

18. Объемы изъятия природных ресурсов

Нет

19. Идентификационные признаки

- назначение – для технологических операций по добыче и транспортировке нефти;
- принадлежность к опасным производственным объектам – опасный производственный объект
- принадлежность к объектам транспортной инфраструктуры и к другим объектам, функционально-технологические особенности которых, влияют на их безопасность – трубопроводный транспорт нефти;
- уровень ответственности зданий и сооружений – повышенный;
- помещения с постоянным пребыванием людей – отсутствуют.

20. Данные о границах площадки (площадок) и (или) трассы (трасс) линейного сооружения (точки ее начала и окончания, протяженность)

Ориентировочная площадь отвода под занимаемые объекты – га

21. Данные о видах, количестве, токсичности, системе сбора, складирования и утилизации отходов

Данные о видах, количестве, токсичности, системе сбора, складирования и утилизации отходов принимаются в соответствии с действующими нормативными документами в области обращения с отходами и с РД по обращению с отходами в структурных подразделениях ПАО «Татнефть»

22. Сведения о возможных аварийных ситуациях

Аварийные ситуации могут возникнуть в результате следующих ситуаций: технологических (обусловленных нарушением норм технологического режима), механических (вызванных частичным разрушением или износом технологического оборудования или отдельных деталей), организационно-технических (прекращение подачи электроэнергии, ошибки персонала), стихийных (стихийные бедствия, пожары и т.д.).
Основным видом воздействия на ОС является разлив нефти. Наиболее часто аварийные ситуации возникают в трубопроводных системах.

23. Характеристика ожидаемых воздействий объекта на природную среду

В ходе проведения комплекса изысканий определить воздействие объекта на природную среду согласно СП 11-102-97, СП 11-103-97, СП 482.1325800.2020 и СП 47.13330.2016.

III. Основные требования к производству изысканий

24. Виды изысканий

- инженерно-гидрометеорологические изыскания
- инженерно-экологические изыскания

25. Цели изысканий

Оценка современного состояния и прогноз возможных изменений окружающей природной среды под влиянием антропогенной нагрузки с целью предотвращения, минимизации или ликвидации вредных и нежелательных экологических и связанных с ними социальных, экономических и других последствий и сохранения оптимальных условий жизни населения в районе намечаемой деятельности.

26. Виды работ

Инженерно-экологические изыскания

1. Сбор, анализ и обобщение материалов инженерно-экологических изысканий прошлых лет, опубликованных и фондовых материалов и данных о состоянии компонентов природной среды, наличии территорий с особыми режимами использования, объектов культурного наследия, возможных источниках загрязнения атмосферного воздуха, почв, грунтов, поверхностных и подземных вод, социально-экономических условиях:
2. Запросы писем, справок от уполномоченных органов:
- о фоновых концентрациях загрязняющих веществ в атмосферном воздухе;
- о наличии/отсутствии на территории исследования полезных ископаемых в недрах под участком предстоящей застройки;
- о наличии/отсутствии на территории исследования ООПТ регионального, местного значения;
- о наличии/отсутствии на территории исследования объектов культурного наследия, включенных в реестр, выявленных объектов культурного наследия либо объектов, обладающих признаками объекта культурного наследия, охранных зон и защитных зон объектов культурного наследия;
- о наличии/отсутствии на территории исследования скотомогильников, биотермических ям и других мест захоронения сибиреязвенных трупов животных и их санитарно-защитных зон;
- о наличии/отсутствии на территории исследования зон с особыми условиями использования территории (ЗОУИТ).
3. Дешифрирование аэрокосмических материалов с использованием видов съемок.
4. Рекогносцировочное обследование территории.
5. Маршрутные наблюдения с описанием компонентов природной среды и ландшафтов в целом, состояние наземных и водных экосистем, возможных источников и визуальных признаков загрязнения.
6. Оценка загрязнения атмосферного воздуха.
7. Исследования и оценка загрязнения почв.
8. Оценка загрязнения поверхностных и подземных вод.
9. Исследования и оценка радиационной обстановки.
10. Санитарно-эпидемиологическое состояние почв.
11. Агрохимические исследования почв.
12. Исследование социально-экономических условий.
13. Изучение растительного и животного мира.
14. Изучение опасных природных и природно-антропогенных процессов экологического характера.
15. Экологическое опробование отдельных компонентов окружающей среды.
16. Лабораторные химико-аналитические исследования.
17. Камеральная обработка материалов и составление отчета.

Инженерно-гидрометеорологические изыскания

Определение расчетных гидрометеорологических характеристик:
Абсолютная минимальная температура воздуха;
Абсолютная максимальная температура воздуха;
Средняя месячная и годовая температура воздуха;
Средняя месячная максимальная температура воздуха самого жаркого месяца;
Средняя температура наиболее холодной части отопительного периода;
Высота снежного покрова;
Глубина промерзания грунтов;
Среднее месячное и годовое количество осадков;
Средняя месячная и годовая скорость ветра;
Повторяемость направлений ветра и штилей;
Повторяемость различных градаций скорости ветра за год;
Нормативное значение снеговой нагрузки;
Нормативное значение ветрового давления;
Нормативная толща стенки гололёда;
Опасные гидрометеорологические процессы и явления

27. Материалы, предоставляемые заказчиком

- задание на проектирование;
- схема расположения проектируемых объектов М 1:10000;
- материалы производственного контроля за состоянием ОС

28. Объем инженерно- экологических, инженерно-гидрометеорологических изысканий и радиационного обследования территории

Для разработки раздела «Охрана окружающей среды» или «ОВОС»

29. Требования к материалам и результатам инженерных изысканий (состав, сроки, порядок представления изыскательской продукции и форматы материалов в электронном виде)

В соответствии с СП 47.13330.2016 «Инженерные изыскания для строительства. Основные положения» Актуализированная редакция СНиП 11-02-96.
Результаты инженерных изысканий представить (два) экземпляра на электронном носителе, в следующих форматах:
- отчет о выполненных инженерных изысканиях в .pdf формате (с синими печатями по тексту);
- отчет о выполненных инженерных изысканиях в оригинальных форматах: текстовые документы - Microsoft Word (.doc), Excel (.xls); чертежи и графические документы - в формате AutoCad (dwg).
Сроки предоставления в соответствии с договорным календарным планом.
Результаты инженерных изысканий, подлежат экспертизе. Экспертиза результатов инженерных изысканий будет проводиться в форме Государственной экспертизы.

IV.Требования к программе инженерно-экологических и инженерно-гидрометеорологических изысканий и радиационного обследования территории.

30. Программа инженерно-экологических, инженерно-гидрометеорологических изысканий и оценки радиационной обстановки

Разработать программу инженерно-экологических, инженерно-гидрометеорологических изысканий и радиационного обследования территории с учетом данного технического задания, СП 11-102-97 «Инженерно-экологические изыскания для строительства», СП 11-103-97 «Инженерно-гидрометеорологические изыскания для строительства», СП 47.13330.2016 «Инженерные изыскания для строительства. Основные положения», СП 47.13330.2016 «Инженерные изыскания для строительства. Основные положения», СП 482.1325800.2020 «Инженерно-гидрометеорологические изыскания для строительства. Общие правила производства работ».

31. Срок разработки и согласования программы

В соответствии с условиями договора

Приложения:

Схема расположения проектируемых объектов М 1:10000

Исполнитель ГИП А.В. Князькин

Согласовано:
Директор
ООО «ИК «РЕГИОН ПРОЕКТ» Р.Р.Аухадеев

Приложение Б

Программа инженерно-экологических и гидрометеорологических изысканий

1. ОБЩИЕ СВЕДЕНИЯ

Наименование объекта: Обустройство Нурлатского нефтяного месторождения. НГДУ «Нурлатнефть». 2024 год.

Данные о местоположении и границах площадки (трассы) строительства: В Республике Татарстан, Андреевском сельском поселением и Богдашкинском сельском поселение, Нурлатского района, на земельных участках с кадастровыми номерами ЗУ 16:32:010501:946, 16:32:000000:897, 16:32:010501:553, 16:32:010501:949, 16:32:010302:667, 16:32:000000:2892, 16:32:010302:980, 16:32:010501:539, 16:32:010501:948, 16:32:010302:15, 16:32:010302:48, 16:32:010302:88, 16:32:010302:535, 16:32:010302:89, 16:32:010301:871, 16:32:010301:870, 16:32:010301:444, 16:32:010301:862, 16:32:010301:437, 16:32:010301:438, 16:32:010301:545, 16:32:000000:1176, 16:32:020201:370, 16:32:010301:467.

Идентификационные сведения о исполнителе:

Изыскания разработаны проектной организацией ИП Изибеков Е.В., РТ, г.Казань, на основании выписки из реестра членов Ассоциации Саморегулируемой организации «МежРегионИзыскания» (Ассоциация СРО «МРИ»), регистрационный номер в государственном реестре саморегулируемых организаций СРО-И-035-26102012, с целью получения климатической характеристики территории изысканий и гидрологической характеристики наиболее близко расположенных к проектируемым объектам это река Большая Санталка (правый приток р.Щербень).

Инженерно-гидрометеорологические изыскания выполнены в соответствии со следующими нормативно-методическими документами:

- СП 47.13330.2016. Инженерные изыскания для строительства. Основные положения.
- СП 11-103-97 «Инженерно-гидрометеорологические изыскания для строительства»,

Идентификационные сведения об заказчике:

ПАО «Татнефть» им.В.Д.Шашина,

Основной вид деятельности: Добыча нефти (06.10.1).

Заместитель главного инженера по проектированию института: Абдуллин К.Н.

В соответствии с заданием на изыскания по объекту: «Обустройство Нурлатского нефтяного месторождения. НГДУ «Нурлатнефть». 2024 год предусматривается:

Взам. инв. №								
Подп. и дата								
Инв. № подл.								
						30.10.24	ПИ	Лист
	Изм.	Кол.уч	Лист	№ док	Подпись	Дата		2

Взам. инв. №								
Подп. и дата								
Инв. №								
						28.10.24	13902-ИГМИ	Лист
	Изм.	Колуч	Лист	№док	Подп.	Дата		35

№ п/п	Линейное сооружение	Точки подключения примыкания	Протяженность,м	Предполагаемая глубина заложения, м	Материал труб кабеля /сталь, асбоцемент, керамика, чугун, алюминиевая или свинцовая оболочка/	Сечениетруб, мм	Тип основа ния (на опорах, сваях, в грунте, т.е. естественное)
1	Нефтегазосборный трубопровод от площадки развития К-98525до врезки в существующий нефтепровод от скважины №1046	врезки в существу ющий нефтепро -вод от скважины №1046	140	1,5	СПТ	82, 4	подземная
2	Нефтегазосборный трубопроводот площадки развития К-98712 до БГ-9816	БГ-9816	770	1,5	СПТ	147 ,7	подземная
3	Нефтегазосборный трубопроводот площадки развития К-98023 до ГЗУ-7	ГЗУ-7	240	1,5	СПТ	82, 4	подземна я
4	Нефтегазосборный трубопроводот площадки развития К-98448 до врезки в существующий нефтепровод от скважины №1818	врезки в существу ющий нефтепро -вод от скважины №1818	320	1,5	СПТ	82, 4	подземная
5	Нефтегазосборный трубопроводот площадки развития К-98558 до ГЗУ-7	ГЗУ-7	660	1,5	СПТ	82, 4	подземная
6	Нефтегазосборный трубопровод от площадки развития К-98736до проектного БГ-98712	Проектного БГ-98712	1110	1,5	СПТ	82, 4	подземная
7	Нефтегазосборный трубопроводот площадки развития К-98910 до ГЗУ-6	ГЗУ-6	940	1,5	СПТ	82, 4	подземная

Необходимость выполнения отдельных видов инженерных изысканий:

- инженерно-геодезические изыскания
- инженерно-геологические изыскания;
- инженерно-экологические изыскания;
- инженерно-гидрометеорологические изыскания.

Взам. инв. №

Подп. и дата

Инв. № подл.

Изм.	Кол.уч.	Лист	№ док.	Подпись	Дата
					30.10.24

ПИ

Лист 3

Взам. инв. №

Подп. и дата

Инв. №

Изм.	Колуч.	Лист	№док.	Подп.	Дата
					28.10.24

13902-ИГМИ

Уровень ответственности согласно ФЗ № 384:
Для технологических и дренажных трубопроводов повышенный (1), для остальных сооружений – нормальный (2)

Сведения об этапе работ, сроках проектирования, строительства и эксплуатации объекта: Инженерно-экологические изыскания в 1 этап, выполняются для разработки проектной документации.

Общие сведения о землепользовании и землевладельцах: 16:32:010501:946- Адрес: Российская Федерация, Республика Татарстан, Нурлатский муниципальный район, Андреевское сельское поселение Площадь уточненная: 83 246 кв. м. Статус: Учтенный Категория земель: Земли лесного фонда. Разрешенное использование: Заготовка древесины; заготовка и сбор не древесных лесных ресурсов; заготовка пищевых лесных ресурсов и сбор лекарственных растений; ведение охотничьего хозяйства и осуществление охоты; ведение сельского хозяйства; осуществление научно-исследовательской, образовательной деятельности; осуществление рекреационной деятельности. Выполнение работ по геологическому изучению недр, разработка месторождений полезных ископаемых; строительство и эксплуатация водохранилищ и иных искусственных водных объектов, а также гидротехнических сооружений и специализированных портов; строительство, реконструкция, эксплуатация линий электропередачи, линий связи, дорог, трубопроводов и др. линейных объектов; переработка древесины и иных лесных ресурсов; осуществление религиозной деятельности, иные виды, определенные в соответствии с частью 2 статьи 6 Лесного Кодекса РФ. Форма собственности: Собственность публично-правовых образований.

16:32:000000:897 - Адрес: Республика Татарстан, Нурлатский муниципальный район, Андреевское сельское поселение, Восходское участковое лесничество, кварт.54,55,60,61,67,71,72,73 Площадь уточненная: 661 000 кв. м. Статус: Ранее учтенный Категория земель: Земли лесного фонда. Разрешенное использование: Выполнения работ по геологическому изучению недр и разработки месторождений полезных ископаемых. Форма собственности: -.

16:32:010501:553 - Адрес: Республика Татарстан, Нурлатский муниципальный район, Андреевское сельское поселение, Восходского участкового лесничества ГБУ «Нурлатское лесничество» кв.55 выд.2-6, 10-18; кв.105 выд.7 Площадь уточненная: 764 134 кв. м Статус: Учтенный Категория земель: Земли лесного фонда Разрешенное использование: Заготовка древесины; заготовка и сбор не древесных лесных ресурсов; заготовка пищевых лесных ресурсов и сбор лекарственных растений; ведение охотничьего хозяйства; ведение сельского хозяйства; осуществление научно-исследовательской, образовательной деятельности; осуществление рекреационной деятельности. Выполнение работ по геологическому изучению недр, разработка месторождений полезных ископаемых; строительство и эксплуатация водохранилищ и иных искусственных водных объектов, а также гидротехнических сооружений и специализированных портов; строительство,

Взам. инв. №								
Подп. и дата								
Инв. № подл.								
						30.10.24	ПИ	Лист
	Изм.	Кол.уч.	Лист	№ док.	Подпись	Дата		4

Взам. инв. №								
Подп. и дата								
Инв. №								
						28.10.24	13902-ИГМИ	Лист
	Изм.	Колуч.	Лист	№док.	Подп.	Дата		37

реконструкция, эксплуатация линий электропередачи, линий связи, дорог, трубопроводов и др. линейных объектов; переработка древесины и иных лесных ресурсов; осуществление религиозной деятельности, иные виды, определенные в соответствии с частью 2 статьи 6 Лесного Кодекса РФ. Форма собственности: Собственность публично-правовых образований.

16:32:010501:949 - Адрес: Республика Татарстан, Нурлатский муниципальный район, Андреевское сельское поселение Площадь уточненная: 59 441 кв. м Статус: Учтенный Категория земель: Земли лесного фонда Разрешенное использование: Заготовка древесины; заготовка и сбор не древесных лесных ресурсов; заготовка пищевых лесных ресурсов и сбор лекарственных растений; ведение охотничьего хозяйства; ведение сельского хозяйства; осуществление научно-исследовательской, образовательной деятельности; осуществление рекреационной деятельности. Выполнение работ по геологическому изучению недр, разработка месторождений полезных ископаемых; строительство и эксплуатация водохранилищ и иных искусственных водных объектов, а также гидротехнических сооружений и специализированных портов; строительство, реконструкция, эксплуатация линий электропередачи, линий связи, дорог, трубопроводов и др. линейных объектов; переработка древесины и иных лесных ресурсов; осуществление религиозной деятельности, иные виды, определенные в соответствии с частью 2 статьи 6 Лесного Кодекса РФ Форма собственности: Собственность публично-правовых образований.

16:32:010302:667- Адрес: Российская Федерация, Республика Татарстан, Нурлатский муниципальный район, с. Андреевка, 667 Площадь уточненная: 2 520 кв. м Статус: Ранее учтенный Категория земель: Земли промышленности, энергетики, транспорта, связи, радиовещания, телевидения, информатики, земли для обеспечения космической деятельности, земли обороны, безопасности и земли иного специального назначения Разрешенное использование: Для бурения скважин и объектов их обустройство (скв. № 1818, 9103) Форма собственности: -.

16:32:000000:2892 - Адрес: Республика Татарстан, Нурлатский муниципальный район, Андреевское сельское поселение. Площадь уточненная: 156 600 кв. м. Статус: Учтенный Категория земель: Земли промышленности, энергетики, транспорта, связи, радиовещания, телевидения, информатики, земли для обеспечения космической деятельности, земли обороны, безопасности и земли иного специального назначения. Разрешенное использование: для сельскохозяйственного производства паевого фонда. Форма собственности: Частная собственность.

16:32:010302:980 - Адрес: Российская Федерация, Республика Татарстан, Нурлатский муниципальный район, Андреевское сельское поселение Площадь уточненная: 608 кв. м Статус: Учтенный Категория земель: Земли промышленности, энергетики, транспорта, связи, радиовещания, телевидения, информатики, земли для обеспечения космической деятельности, земли обороны, безопасности и земли иного специального назначения Разрешенное использование: Недропользование Форма собственности: -.

Взам. инв. №

Подп. и дата

Инв. № подл.

					30.10.24	ПИ	Лист
Изм.	Кол.уч.	Лист	№ док.	Подпись	Дата		5

Взам. инв. №

Подп. и дата

Инв. №

					28.10.24	13902-ИГМИ	Лист
Изм.	Колуч.	Лист	№док.	Подп.	Дата		38

16:32:010501:539 - Адрес: Республика Татарстан, Нурлатский муниципальный район, Андреевское сельское поселение, Восходского участкового лесничества ГБУ «Нурлатское лесничество» кв. 54 выд. 1-10, 15, 16, 19 часть выд. 12, 20-22 Площадь уточненная: 619 012 кв. м Статус: Учтенный Категория земель: Земли лесного фонда Разрешенное использование: Заготовка древесины; заготовка и сбор недревесных лесных ресурсов; заготовка пищевых лесных ресурсов и сбор лекарственных растений; ведение охотничьего хозяйства; ведение сельского хозяйства; осуществление научно-исследовательской, образовательной деятельности; осуществление рекреационной деятельности. Выполнение работ по геологическому изучению недр, разработка месторождений полезных ископаемых; строительство и эксплуатация водохранилищ и иных искусственных водных объектов, а также гидротехнических сооружений и специализированных портов; строительство, реконструкция, эксплуатация линий электропередачи, линий связи, дорог, трубопроводов и др. линейных объектов; переработка древесины и иных лесных ресурсов; осуществление религиозной деятельности; иные виды, определенные в соответствии с частью 2 статьи 6 Лесного Кодекса РФ. Форма собственности: Собственность публично-правовых образований.

16:32:010501:948 - Адрес: Российская Федерация, Республика Татарстан, Нурлатский муниципальный район, Андреевское сельское поселение Площадь уточненная: 53 613 кв. м Статус: Учтенный Категория земель: Земли лесного фонда Разрешенное использование: Заготовка древесины; заготовка и сбор недревесных лесных ресурсов; заготовка пищевых лесных ресурсов и сбор лекарственных растений; ведение охотничьего хозяйства; ведение сельского хозяйства; осуществление научно-исследовательской, образовательной деятельности; осуществление рекреационной деятельности. Выполнение работ по геологическому изучению недр, разработка месторождений полезных ископаемых; строительство и эксплуатация водохранилищ и иных искусственных водных объектов, а также гидротехнических сооружений и специализированных портов; строительство, реконструкция, эксплуатация линий электропередачи, линий связи, дорог, трубопроводов и др. линейных объектов; переработка древесины и иных лесных ресурсов; осуществление религиозной деятельности; иные виды, определенные в соответствии с частью 2 статьи 6 Лесного Кодекса РФ. Форма собственности: Собственность публично-правовых образований.

16:32:010302:15 - Адрес: - Площадь уточненная: 921 кв. м. Статус: Ранее учтенный Категория земель: -. Разрешенное использование: - Форма собственности: -.

16:32:010302:48 - Адрес: Российская Федерация, Республика Татарстан, Нурлатский муниципальный район, с. Андреевка, 48 Площадь уточненная: 569 кв. м Статус: Ранее учтенный Категория земель: Земли промышленности, энергетики, транспорта, связи, радиовещания, телевидения, информатики, земли для обеспечения космической деятельности, земли обороны, безопасности и земли иного специального назначения Разрешенное использование: для нужд нефтяной промышленности (ГЗУ-6). Форма собственности: -.

Взам. инв. №

Подп. и дата

Инв. № подл.

						ПИ	Лист
					30.10.24		6
Изм.	Кол.уч.	Лист	№ док.	Подпись	Дата		

Взам. инв. №

Подп. и дата

Инв. №

							Лист
					28.10.24	13902-ИГМИ	39
Изм.	Колуч.	Лист	№док.	Подп.	Дата		

16:32:010302:88 - Адрес: -. Площадь уточненная: 358 кв. м. Статус: Ранее учтенный Категория земель: -. Разрешенное использование: -. Форма собственности: -.

16:32:010302:535 -. Адрес: - Площадь уточненная: 58 кв. м Статус: Ранее учтенный Категория земель: -. Разрешенное использование: - Форма собственности: -.

16:32:010302:89 - Адрес: - Площадь уточненная: 235 кв. м Статус: Ранее учтенный Категория земель: - Разрешенное использование: - Форма собственности: -.

16:32:010301:871 - Адрес: Республика Татарстан, Нурлатский муниципальный район, Андреевское сельское поселение. Площадь уточненная: 52 712 кв. м Статус: Учтенный Категория земель: Земли сельскохозяйственного назначения Разрешенное использование: Для сельскохозяйственного производства Форма собственности: Частная собственность.

16:32:010301:870 - Адрес: Республика Татарстан, Нурлатский муниципальный район, Андреевское сельское поселение. Площадь уточненная: 7 553 735 кв. м Статус: Учтенный Категория земель: Земли сельскохозяйственного назначения Разрешенное использование: Для сельскохозяйственного производства. Форма собственности: Частная собственность.

16:32:010301:444 - Адрес: Республика Татарстан, Нурлатский муниципальный район, ООО "Андреевка" Площадь уточненная: 7 352 кв. м. Статус: Ранее учтенный Категория земель: Земли промышленности, энергетики, транспорта, связи, радиовещания, телевидения, информатики, земли для обеспечения космической деятельности, земли обороны, безопасности и земли иного специального назначения. Разрешенное использование: В целях размещения обьектов разведки и добычи нефти. Форма собственности: -.

16:32:010301:862 - Адрес: Республика Татарстан, Нурлатский муниципальный район, Андреевское сельское поселение. Площадь уточненная: 95 065 кв. м Статус: Учтенный Категория земель: Земли промышленности, энергетики, транспорта, связи, радиовещания, телевидения, информатики, земли для обеспечения космической деятельности, земли обороны, безопасности и земли иного специального назначения Разрешенное использование: Недропользование Форма собственности: Частная собственность.

16:32:010301:437 - Адрес: Российская Федерация, Республика Татарстан, Нурлатский муниципальный район, с. Андреевка, 437 Площадь уточненная: 3 570 кв. м Статус: Ранее учтенный Категория земель: Земли промышленности, энергетики, транспорта, связи, радиовещания, телевидения, информатики, земли для обеспечения космической деятельности, земли обороны, безопасности и земли иного специального назначения Разрешенное использование: В целях добычи полезных ископаемых Форма собственности: -.

Взам. инв. №

Подп. и дата

Инв. № подл.

						ПИ	Лист
					30.10.24		
Изм.	Кол.уч	Лист	№ док.	Подпись	Дата		7

Взам. инв. №

Подп. и дата

Инв. №

						13902-ИГМИ	Лист
					28.10.24		40
Изм.	Колуч	Лист	№док.	Подп.	Дата		

16:32:010301:438 - Адрес: Российская Федерация, Республика Татарстан, Нурлатский муниципальный район, с. Андреевка, 438 Площадь уточненная: 1 188 кв. м Статус: Ранее учтенный Категория земель: Земли промышленности, энергетики, транспорта, связи, радиовещания, телевидения, информатики, земли для обеспечения космической деятельности, земли обороны, безопасности и земли иного специального назначения Разрешенное использование: В целях добычи полезных ископаемых Форма собственности: -.

16:32:010301:545 - Адрес: Российская Федерация, Республика Татарстан, Нурлатский муниципальный район, с. Андреевка, 545 Площадь уточненная: 29 933 кв. м Статус: Учтенный Категория земель: Земли промышленности, энергетики, транспорта, связи, радиовещания, телевидения, информатики, земли для обеспечения космической деятельности, земли обороны, безопасности и земли иного специального назначения Разрешенное использование: Недропользование Форма собственности: Частная собственность.

16:32:000000:1176 - Адрес: Республика Татарстан, Нурлатский муниципальный район, Богдашкинское сельское поселение Площадь уточненная: 6 162 000 кв. м Статус: Учтенный Категория земель: Земли сельскохозяйственного назначения Разрешенное использование: для сельскохозяйственного производства паевого фонда Форма собственности: -.

16:32:020201:370 - Адрес: Республика Татарстан, Нурлатский муниципальный район, Богдашкинское сельское поселение Площадь уточненная: 7 241 кв. м Статус: Учтенный Категория земель: Земли сельскохозяйственного назначения Разрешенное использование: для сельскохозяйственного производства Форма собственности: -.

16:32:010301:467 - Адрес: Российская Федерация, Республика Татарстан, Нурлатский муниципальный район, с. Андреевка, 467 Площадь уточненная: 10 714 кв. м Статус: Учтенный Категория земель: Земли промышленности, энергетики, транспорта, связи, радиовещания, телевидения, информатики, земли для обеспечения космической деятельности, земли обороны, безопасности и земли иного специального назначения Разрешенное использование: В целях добычи полезных ископаемых Форма собственности: -.

2. ИЗУЧЕННОСТЬ ПРИРОДНЫХ УСЛОВИЙ

Участок инженерных изысканий расположен в Республике Татарстан, Андреевском сельском поселением и Богдашкинском сельском поселение, Нурлатского района. Ближайшими населёнными пунктами к проектируемым объектам являются: Нурлатский район, Богдашкинское сельское поселение, село Русское Богдашкино и село Андреевка, Нурлатского района, Республики Татарстан.

Таблица 1.1.1. Расстояния от проектируемых объектов до населенных пунктов.

Населенный пункт	Расстояние и направление до границы населенного пункта от проектируемых объектов, м

село Русское Богдашкино	1650 м в юго-западном направлении от участка изыскания
село Андреевка	1420 в северо-восточном направлении

Расстояние до жилых зон населенных пунктов установлено в ходе маршрутных обследований на этапе полевых работ инженерно-экологических изысканий по объекту.

Наблюдения за гидрологическим режимом водотоков не ведутся. Таким образом, гидрологическую изученность можно охарактеризовать как «не изученная».

Для оценки климатических условий района работ были использованы данные наиболее репрезентативной МС Чулпаново – 38 км в западном направлении от проектируемых объектов Проведен выбор репрезентативных метеорологических станций:

Высота метеоплощадки – 75 мБс, высота площадки изысканий – 127-153 мБС. Условия района проведения изысканий и метеостанции Чулпаново идентичны и по расположению относительно окружающих форм рельефа могут классифицироваться как равнинные низменные (абсолютная высота до 200 м).

Условия района проведения изысканий и метеостанции Чулпаново идентичны и по расположению относительно окружающих форм рельефа могут классифицироваться как равнинные низменные (абсолютная высота до 200 м).

Ближайшими к объектам проектирования водными объектами являются: река Киклинка и ее притоки, протекающей в 0,120-1,3 км северо-северо-западнее и северо-восточнее участка работ.

Река Киклинка — Правый приток реки Большой Черемшан.Длина 26,5 км, площадь бассейна 134,3 км2. Протекает по Заволжской низменности, в Нурлатском районе. Исток в 3 км к востоку от поселка имени 3-го Съезда, устье вблизи села Бурметьево. Абсолютная высота истока 140 м, устья – 74 м. Лесистость водосбора 35%. Имеет 3 притока длиной от 2 до 4 км. Густота речной сети 0,27 км/км2. Модуль подземного питания 0,11 л/с·км2. Средний многолетний слой годового стока в бассейне 87 мм, слой стока половодья 80 мм. Весеннее половодье начинается в конце марта. Ледостав образуется в первой декаде ноября. Средний многолетний меженный расход воды в устье 0,02 м3/с.Вода очень жесткая (9-12 мг-экв/л весной и 20-40 мг-экв/л зимой и летом). Общая минерализация 200-300 мг/л весной и 500-700 мг/л зимой и летом.

Согласно Водному кодексу РФ № 74-ФЗ от 03.06.06 г. ширина водоохранной зоны реки Река Киклинка составляет 100 м и безымянной реки левого притока реки Киклинка составляет 50 м, следовательно, участок изысканий не входит в границы водоохранной зоны рыбоохранной зоне и прибрежной защитной полосы водного объекта.

Район изысканий хозяйственно освоен и несет техногенные Взам. инв. № нагрузки от существующих сооружений нефтяных объектов, из-за ведущегося строительства (срезки грунта, обваловки, выемки, инфильтрации поверхностных

Взам. инв. №
Подп. и дата
Инв. № подл.

					30.10.24	ПИ
Изм.	Кол.уч.	Лист	№ док.	Подпись	Дата	

Лист 9

Взам. инв. №
Подп. и дата
Инв. №

					28.10.24	13902-ИГМИ
Изм.	Колуч.	Лист	№док.	Подп.	Дата	

Лист 42

вод из-за нарушения поверхностного стока, задержанного земляными отвалами, насыпями; накопления воды в обратных засыпках котлованов и траншей во время строительства), наличия сети инженерных коммуникаций, а также дорожной сети местного и общего значения.

В соответствии с СП 14.13330.2014 исследуемая территория относится к району с расчетной сейсмической интенсивностью:

- (-) сейсмически не активная при 10 % (карта ОСР-2015 А);
- (-) сейсмически не активная при 5 % (карта ОСР-2015 В);
- 6 баллов при 1 % (карта ОСР-2015 С), в баллах шкалы MSK-64 вероятности возможного превышения в течение 50 лет. По сейсмическим свойствам грунты в районе изысканий относятся ко II и III категории.

3. ИНЖЕНЕРНО-ГИДРОМЕТЕОРОЛОГИЧЕСКИЕ ИЗЫСКАНИЯ

Задачи инженерно-гидрометеорологических изысканий. Инженерно-гидрометеорологические изыскания должны обеспечивать комплексное изучение гидрометеорологических условий территории строительства и прогноз возможных изменений этих условий в результате взаимодействия с проектируемым объектом с целью получения необходимых и достаточных материалов и данных для принятия обоснованных проектных решений.

Основание для проведения изысканий: задание на производство работ, утвержденным в установленном порядке директором ООО «Благодаров-Ойл» Хузин Р.Р.

Программой изысканий было предусмотрено проведение следующих работ:

1) сбор, анализ и обобщение материалов гидрометеорологической и картографической изученности территории;
2) рекогносцировочное обследование территории изысканий;
3) Гидроморфологическое обследование водотока;
4) камеральная обработка материалов;
5) составление технического отчета.

Мероприятия по инженерной защите территории и охране окружающей среды.

Из комплекса мероприятий по инженерной защите территории, направленных на предотвращение отрицательного воздействия геологических и инженерно - геологических процессов, отмечаются следующие:

-частичная инженерная подготовка территории – организация рельефа, устройство постоянных и временных водостоков и дорог с водоотводом;

-локальные средства инженерной защиты – дренажи, организация стока дождевых и талых вод с крыш;

-агролесомелиорация – посев многолетних трав, посадка деревьев и кустарников;

-применение конструкций зданий и сооружений и их фундаментов, рассчитанных на сохранение целостности и устойчивости при возможных деформациях основания.

В соответствии с СП 116.13330.2012 для инженерной защиты сооружений на площадях, подверженных эрозионным процессам, рекомендуются следующие мероприятия:

- закрепление грунтов.

Виды и объём выполненных на изыскиваемом участке гидрометеорологических работ представлен в таблице 1.2.2.

Таблица 1.2.2

ВИДЫ РАБОТ	Единица измерения	Объём
Систематизация и анализ литературных данных, фондовых источников		
Полевые работы		
Проведение рекогносцировочного обследования в районе проведения изысканий	га	(65,91 га)
Русловая съемка рек	шт	1
Съемка участка рек по трассе перехода		1
Съемка участка рек в пределах зоны затопления 10% обеспеченности половодья.		1
Фотоработы на участке изыскания	фото	3
Камеральные работы		
Составление схем гидрометеорологической изученности	Схема	1
Составление продольного профиля по трассам перехода	схема	1
Составление продольного профиля участка потенциального подтопления	схема	1
Подбор пунктов метеонаблюдений, оценка материалов	Станция	1
Гидрологическое обследование водотока	Записки	1
Построение графиков распределения метеоэлементов	График	6
Составление климатической записки	Записка	1
Составление гидрологической записки	Записка	1

Сроки проведения работ и состав исполнителей.

Полевые работы выполнялись в сентябре 2023 года проектной организацией ИП Изибеков Е.В.

Состав исполнителей:

Котин А.В. – главный специалист

Лебедев П.А. – ведущий инженер.

4. ОРГАНИЗАЦИЯ ИНЖЕНЕРНО-ЭКОЛОГИЧЕСКИХ ИЗЫСКАНИЙ

Целью проведения инженерно-экологических изысканий является оценка современного состояния и прогноз возможных изменений окружающей природной среды под влиянием антропогенной нагрузки с целью предотвращения, минимизации

или ликвидации вредных и нежелательных экологических и связанных с ними социальных, экономических и других последствий и сохранения оптимальных условий жизни населения в районе намечаемой деятельности.

Программа инженерно-экологических изысканий по данному объекту предусматривала следующие виды работ.

Маршрутное геоэкологическое обследование, включая:

- обход территории и составление схемы отбора проб;

- опрос местных жителей о специфике использования территории (с ретроспективой до 40-50 лет и более) с целью выявления участков размещения ныне ликвидированных промышленных предприятий, утечек из коммуникаций, прорывов коллекторов сточных вод, аварийных выбросов, использования химических удобрений и т. п.;

- выявление и нанесение на схемы и карты фактического материала визуальных признаков загрязнения (пятен мазута, химикатов, нефтепродуктов, мест хранения удобрений, несанкционированных свалок пищевых и бытовых отходов, источников резкого химического запаха, метанопроявлений и т. п.);

Почвенные исследования, включая почвенно-геоморфологическое профилирование, сопровождающееся опробованием почв с учетом их функциональной значимости, оценкой их существующего и потенциального использования, мощности почвенного слоя, потенциальной опасности эрозии и других негативных почвенных процессов, параметров загрязненности, согласно Своду правил «Инженерно-экологические изыскания для строительства» (СП 11-102-97). Предусматривается определение характеристик путем отбора и анализа проб. Если фактические данные опробования не превышают фоновых величин, дальнейшие исследования и мероприятия можно не проводить (п. 4.21. СП 11-102-97).

Геоэкологическое опробование, включающее отбор проб, и оценка качества поверхностных и подземных вод в зоне влияния проектируемых объектов.

Лабораторные исследования, включая химический анализ воды подземной и поверхностной, почвы. Лабораторные химико-аналитические исследования должны выполняться в соответствии с унифицированными методиками и государственными стандартами.

Изучение растительного покрова, включая:

- сбор, обобщение и анализ опубликованных и фондовых материалов;

Взам. инв. №

Подп. и дата

Инв. № подл.

						ПИ	Лист
					30.10.24		
Изм.	Кол.уч.	Лист	№ док.	Подпись	Дата		12

Взам. инв. №

Подп. и дата

Инв. №

						13902-ИГМИ	Лист
					28.10.24		45
Изм.	Колуч.	Лист	№док.	Подп.	Дата		

- полевые геоботанические исследования, при необходимости включая организацию стационарных наблюдений;

- характеристику типов зональной и интразональной растительности в соответствии с ландшафтной структурой территории, их распространение, функциональное значение основных растительных сообществ;

- типы, использование и состояние естественной травянистой и болотной растительности;

- редкие и исчезающие виды, их местонахождение и система охраны.

Изучение животного мира, включая:

- изучение опубликованных данных и фондовых материалов;

- перечень видов животных по типам ландшафтов в зоне воздействия объекта, в том числе подлежащих особой охране, характеристику биотопических условий (мест размножения, пастбищ и др.);

- особо ценные виды животных, места обитания (для рыб — места нереста, нагула и др.), оценку состояния популяций функционально значимых видов, типичных для данных мест, запасы промысловых животных и рыб в районе размещения объекта.

Проведение работ по определению радиационной обстановки на территории строительства объекта. Радиационное обследование территории заключалось в измерении мощности эквивалентной дозы гамма-излучения на обследуемой территории для выявления точек с превышением фоновых значений. Маршрутной гамма-съемке территории в режиме сплошного прослушивания, отборе проб грунта с последующим определением радионуклидного состава и удельной активности радионуклидов в пробе.

Анализ материалов производственного контроля за состоянием атмосферного воздуха.

Таблица 1.1.1 Виды и объемы выполненных изыскательских работ.

ВИДЫ РАБОТ	МЕТОДИКА ВЫПОЛНЕНИЯ	ОБЪЕМ РАБОТ
Инженерно-экологическая рекогносцировка	[1, 2, 17, 18]	га
Экологическое дешифрирование аэрокосмических материалов	-	65,91 га
Маршрутные наблюдения для составления инженерно-экологической карты М 1:25000	[1, 2, 17, 18]	65,91 га
Измерение МЭД гамма-излучения на площадках строительства (кол-во изм.)	[31,32]	105

Отбор проб почв на химический анализ на загрязненность методом конверта с глубины 0,0-0,2 м	[1, 6, 7, 8, 15]	4 пробы
Отбор проб поверхностных вод на химический анализ	[1, 11, 12, 14]	20 проба
Отбор проб подземных вод на химический анализ	[1, 10, 12]	1 пробы
Определение тяжелых металлов в почвогрунтах	РД 52.18.286-91, ПНДФ 16.1:2.3:3.10-98, М-МВИ-80-01	7 опр.
Определение нефтепродуктов в почвогрунтах	ПНДФ 16.1.21-98	20 опр.
Определение радионуклидного состава и удельной активности радионуклидов в почвогрунтах	Методика измерения активности радионуклидов с использованием сцинтилляционного гамма - спектрометра программным обеспечением “ПРОГРЕСС”	1 опр.
Сбор, изучение и систематизация изысканий прошлых лет	-	1
Запрос исходных данных и информации в уполномоченных органах	ПНДФ 14.1:2.1-95, ПНДФ 14.1:2.3-95, ПНДФ 14.1:2.4-95	8
Камеральная обработка материалов и составление технического отчета	ПНДФ 14.1:2:4.139-98	1 отчет
Составление программы	ПНДФ 14.1:2:3:4.123-97	1 программа
ВИДЫ РАБОТ	МЕТОДИКА ВЫПОЛНЕНИЯ	ОБЪЕМ РАБОТ
Инженерно-экологическая рекогносцировка	[1, 2, 17, 18]	га
Экологическое дешифрирование аэрокосмических материалов	-	65,91 га
Маршрутные наблюдения для составления инженерно-экологической карты М 1:25000	[1, 2, 17, 18]	65,91 га
Измерение МЭД гамма-излучения на площадках строительства (кол-во изм.)	[31,32]	105
Отбор проб почв на химический анализ на загрязненность методом конверта с глубины 0,0-0,2 м	[1, 6, 7, 8, 15]	4 пробы
Отбор проб поверхностных вод на химический анализ	[1, 11, 12, 14]	20 проба
Отбор проб подземных вод на химический анализ	[1, 10, 12]	1 пробы
Определение тяжелых металлов в почвогрунтах	РД 52.18.286-91, ПНДФ 16.1:2.3:3.10-98, М-МВИ-80-01	7 опр.
Определение нефтепродуктов в почвогрунтах	ПНДФ 16.1.21-98	20 опр.
Определение радионуклидного состава и удельной активности радионуклидов в почвогрунтах	Методика измерения активности радионуклидов с использованием сцинтилляционного гамма -	1 опр.

Взам. инв. №

Подп. и дата

Инв. № подл.

Изм.	Кол.уч.	Лист	№ док.	Подпись	Дата
					30.10.24

ПИ

Лист 14

Взам. инв. №

Подп. и дата

Инв. №

Изм.	Колуч.	Лист	№док.	Подп.	Дата
					28.10.24

13902-ИГМИ

Лист 47

	спектрометра программным обеспечением “ПРОГРЕСС”	
Сбор, изучение и систематизация изысканий прошлых лет	-	1
Запрос исходных данных и информации в уполномоченных органах	ГОСТ Р 51309-99, ГОСТ Р 51212-98, М 01-29-06, М 01-37-06	8
Камеральная обработка материалов и составление технического отчета	ПНДФ 14.1:2.95-97	1 отчет
Составление программы	ПНДФ 14.1:2:3:4-121-97,ГОСТ 3351-74, ГОСТ 3351	1 программа
ВИДЫ РАБОТ	МЕТОДИКА ВЫПОЛНЕНИЯ	ОБЪЕМ РАБОТ
Инженерно-экологическая рекогносцировка	[1, 2, 17, 18]	га
Экологическое дешифрирование аэрокосмических материалов	-	65,91 га
Маршрутные наблюдения для составления инженерно-экологической карты М 1:25000	[1, 2, 17, 18]	65,91 га
Измерение МЭД гамма-излучения на площадках строительства (кол-во изм.)	[31,32]	105
Отбор проб почв на химический анализ на загрязненность методом конверта с глубины 0,0-0,2 м	[1, 6, 7, 8, 15]	4 пробы
Отбор проб поверхностных вод на химический анализ	[1, 11, 12, 14]	20 проба
Отбор проб подземных вод на химический анализ	[1, 10, 12] РД 52.18.286-91, ПНДФ 16.1:2.3:3.10-98, М-МВИ-80-01 ПНДФ 16.1.21-98 Методика измерения активности радионуклидов с использованием сцинтилляционного гамма - спектрометра программным обеспечением “ПРОГРЕСС”	1 пробы
Определение тяжелых металлов в почвогрунтах		7 опр.
Определение нефтепродуктов в почвогрунтах		20 опр.
Определение радионуклидного состава и удельной активности радионуклидов в почвогрунтах		1 опр.

5. ОХРАНА ТРУДА И ОКРУЖАЮЩЕЙ СРЕДЫ

Охрана труда проводится в соответствии с требованиями «Правил безопасности при геологоразведочных работах», 2005г. Буровые установки отечественного производства должны соответствовать требованиям «Правил безопасности при проектировании буровых установок на твердые полезные ископаемые», «Правил безопасности в нефтяной и газовой промышленности», «Правил пожарной безопасности». Передвижение, монтаж и демонтаж буровых установок должны производиться под руководством ответственного лица. Инструментальный и желоночный канаты должны иметь запас прочности не менее 2,5 к значению

максимальной возможной нагрузки. Рабочая площадка до начала работ должна быть расчищена, иметь удобные подъезды. После окончания бурения стволы скважин ликвидируются засыпкой их выбуренным грунтом с целью восстановления естественных условий, исключения загрязнения природной среды и активизации опасных геологических и инженерно-геологических процессов. При работе буровых установок необходимо следить за расходом горюче-смазочных материалов во избежание их утечек и загрязнения ими природной среды.

6. КОНТРОЛЬ КАЧЕСТВА ИЗЫСКАНИЙ

Выполнение лабораторных работ организует и контролирует заведующий лаборатории;

Руководство камеральными работами выполняет руководитель камеральной группы;

Проверку технического отчета выполняет руководитель;

Нормоконтроль отчетной документации производит руководитель.

Текущий и приемочный контроль качества будет выполнен на всех этапах производства каждого вида работ.

7. СОСТАВ ТЕХНИЧЕСКОЙ ДОКУМЕНТАЦИИ

Состав инженерно-экологических изысканий

1.1. ИНЖЕНЕРНО-ЭКОЛОГИЧЕСКИЕ ИЗЫСКАНИЯ……

1.1.1 ВВЕДЕНИЕ……

1.1.2 ИЗУЧЕННОСТЬ ЭКОЛОГИЧЕСКИХ УСЛОВИЙ……

1.1.3 КРАТКАЯ ХАРАКТЕРИСТИКА ПРИРОДНЫХ И ТЕХНОГЕННЫХ УСЛОВИЙ

1.1.3.1 КЛИМАТИЧЕСКИЕ УСЛОВИЯ И ХАРАКТЕРИСТИКА ЗАГРЯЗНЕНИЯ АТМОСФЕРЫ……

1.1.3.2 ГИДРОЛОГИЧЕСКИЕ И ГИДРОГЕОЛОГИЧЕСКИЕ УСЛОВИЯ, ОЦЕНКА СОСТОЯНИЯ ПОВЕРХНОСТНЫХ И ПОДЗЕМНЫХ ВОД……

1.1.3.3 ИНЖЕНЕРНО-ГЕОЛОГИЧЕСКИЕ УСЛОВИЯ И ОЦЕНКА СОСТОЯНИЯ ГЕОЛОГИЧЕСКОЙ СРЕДЫ……

1.1.3.4 ПОЧВЕННЫЕ УСЛОВИЯ И ОЦЕНКА СОСТОЯНИЯ ПОЧВ

1.1.3.5 ХАРАКТЕРИСТИКА СУЩЕСТВУЮЩЕГО СОСТОЯНИЯ РАСТИТЕЛЬНОГО И ЖИВОТНОГО МИРА…

1.1.3.6. ОСОБО ОХРАНЯЕМЫЕ ПРИРОДНЫЕ ТЕРРИТОРИИ

1.1.3.7 ОБЪЕКТЫ ИСТОРИКО-КУЛЬТУРНОГО НАСЛЕДИЯ

1.1.3.8 ХОЗЯЙСТВЕННОЕ ИСПОЛЬЗОВАНИЕ ТЕРРИТОРИИ, СОЦИАЛЬНАЯ СФЕРА…

1.1.4 ПРЕДВАРИТЕЛЬНЫЙ ПРОГНОЗ ВОЗМОЖНЫХ НЕБЛАГОПРИЯТНЫХ ИЗМЕНЕНИЙ ПРИРОДНОЙ И ТЕХНОГЕННОЙ СРЕДЫ ПРИ СТРОИТЕЛЬСТВЕ И ЭКСПЛУАТАЦИИ ОБЪЕКТА…

1.1.4.1 ПРОГНОЗ ЗАГРЯЗНЕНИЯ АТМОСФЕРНОГО ВОЗДУХА…

1.1.4.3. ПРОГНОЗ ВОЗМОЖНЫХ ИЗМЕНЕНИЙ ГЕОЛОГИЧЕСКОЙ СРЕДЫ…

1.1.4.4. ПРОГНОЗ ВОЗМОЖНОГО УХУДШЕНИЯ КАЧЕСТВЕННОГО СОСТОЯНИЯ ЗЕМЕЛЬ В ЗОНЕ ВОЗДЕЙСТВИЯ ОБЪЕКТА

1.1.4.5. ПРОГНОЗ ВОЗМОЖНОГО УЩЕРБА РАСТИТЕЛЬНОМУ И ЖИВОТНОМУ МИРУ……

1.1.4.6. ПРОГНОЗ СОЦИАЛЬНЫХ ПОСЛЕДСТВИЙ И ВОЗДЕЙСТВИЯ НАМЕЧАЕМОЙ ДЕЯТЕЛЬНОСТИ НА ОСОБО ОХРАНЯЕМЫЕ ОБЪЕКТЫ

1.1.4.7. ПРОГНОЗ ВОЗМОЖНОГО ВЛИЯНИЯ ОБРАЗУЮЩИХСЯ ОТХОДОВ

1.1.5 АНАЛИЗ ВОЗМОЖНЫХ НЕПРОГНОЗИРУЕМЫХ ПОСЛЕДСТВИЙ СТРОИТЕЛЬСТВА И ЭКСПЛУАТАЦИИ ОБЪЕКТА

1.1.6 РЕКОМЕНДАЦИИ И ПРЕДЛОЖЕНИЯ ПО ПРЕДОТВРАЩЕНИЮ И СНИЖЕНИЮ НЕБЛАГОПРИЯТНЫХ ПОСЛЕДСТВИЙ

1.1.7 ПРЕДЛОЖЕНИЯ К ПРОГРАММЕ ПРОИЗВОДСТВЕННОГО ЭКОЛОГИЧЕСКОГО КОНТРОЛЯ

1.1.8 СПИСОК ИСПОЛЬЗОВАННОЙ ЛИТЕРАТУРЫ И ФОНДОВОГО МАТЕРИАЛА

2.2. ОЦЕНКА РАДИАЦИОННОЙ ОБСТАНОВКИ……

2.2.1 ВВЕДЕНИЕ……

2.2.2. ИЗУЧЕННОСТЬ РАДИОЛОГИЧЕСКИХ УСЛОВИЙ……

2.2.3 ВИД РАБОТ……

2.2.4 РЕЗУЛЬТАТЫ ОБСЛЕДОВАНИЯ…

2.2.5 СПИСОК ЛИТЕРАТУРЫ

ПРИЛОЖЕНИЯ ТЕКСТОВЫЕ
ПРИЛОЖЕНИЯ КАРТОГРАФИЧЕСКИЕ

Состав инженено-гидрометеорологичеких изысканий:

1. ИНЖЕНЕРНО-ГИДРОМЕТЕОРОЛОГИЧЕСКИЕ ИЗЫСКАНИЯ
1.1. ВВЕДЕНИЕ
1.2. ГИДРОМЕТЕОРОЛОГИЧЕСКАЯ ИЗУЧЕННОСТЬ
1.3. ПРИРОДНЫЕ УСЛОВИЯ РАЙОНА
1.3.1. ФИЗИКО-ГЕОГРАФИЧЕСКОЕ ОПИСАНИЕ.
1.3.2. КЛИМАТИЧЕСКАЯ ХАРАКТЕРИСТИКА РАЙОНОВ ИЗЫСКАНИЙ.
1.3.3. ГИДРОЛОГИЧЕСКИЕ УСЛОВИЯ РАЙОНА ИЗЫСКАНИЙ.
1.4. СОСТАВ, ОБЪЕМ И МЕТОДЫ ПРОИЗВОДСТВА ИЗЫСКАТЕЛЬСКИХ РАБОт
1.5. РЕЗУЛЬТАТЫ ИНЖЕНЕРНО-ГИДРОМЕТЕОРОЛОГИЧЕСКИХ ИЗЫСКАНИЙ
1.6. СПИСОК ИСПОЛЬЗОВАННОЙ ЛИТЕРАТУРЫ.

Текстовые приложения:

- задание на производство изысканий;
- программа на производство изысканий

Взам. инв. №
Подп. и дата
Инв. № подл.

Изм.	Кол.уч	Лист	№ док.	Подпись	Дата	ПИ	Лист 17
					30.10.24		

Взам. инв. №
Подп. и дата
Инв. №

Изм.	Колуч	Лист	№док.	Подп.	Дата	13902-ИГМИ	Лист 50
					28.10.24		

- копия Свидетельства о допуске к определенному виду или видам работ, которые оказывают влияние на безопасность объектов капитального строительства;
- картографичексие приложения

8. ПЕРЕЧЕНЬ НОРМАТИВНЫХ ДОКУМЕНТОВ

1. СП 11-102-97 «Инженерно-экологические изыскания для строительства». М., Госстрой, 1997.
2 СП 11-103-97 Инженерно-гидрометеорологические изыскания для строительства
3. СП 47.13330.2016. Инженерные изыскания для строительства. Основные положения.
4. Водный кодекс Российской Федерации от 03.06.2006 г. № 74-ФЗ.
5. Справочник по климатологии СССР. Выпуск 12.
6. Большой энциклопедический словарь. Изд-во: АСТ, Астрель, 2005 г.
7. Гидрография СССР, А. А. Соколов. Гидрометеоиздат, Л., 1952 г.
8. Пособие к СНиП II-9-78 «Пособие по составлению и оформлению документации инженерных изысканий для строительства», часть 2.
9. ГОСТ 25100-2011 Грунты. Классификация.
10. ГОСТ 21.302- 2013 СПДС Условные графические обозначения в документации по инженерно-геологическим изысканиям.
11. ГОСТ 5180-2015 Грунты. Методы лабораторного определения физических характеристик.
12. ГОСТ 12536-79 Грунты. Методы лабораторного определения гранулометрического (зернового) и микроагрегатного состава.
13. ГОСТ 12248-2010 Грунты. Методы лабораторного определения характеристик прочности и деформируемости.
14. ГОСТ 23740-79 Грунты. Методы лабораторного определения содержания органических веществ.
15. ГОСТ 18164-72 Вода питьевая. Метод определения содержания сухого остатка.
16. ГОСТ 4245-72 Вода питьевая. Методы определения содержания хлоридов.
17. . ГОСТ 4389-72 Вода питьевая. Методы определения содержания сульфатов.
18. ГОСТ 26425-85 Почвы. Методы определения иона хлорида в водной вытяжке.
19. ГОСТ 26426-85 Почвы. Методы определения иона сульфата в водной вытяжке.
20. ГОСТ 26428-85 Почвы. Методы определения кальция и магния в водной вытяжке.
21. ГОСТ 26423-85 Почвы. Методы определения удельной электрической проводимости, pH и плотного остатка водной вытяжки.
22. РСН 51-84 Приложение 8. Метод определения размокаемости.
23. ГОСТ 19912-2012 Методы полевых испытаний статическим и динамическим зондированием.

Взам. инв. №
Подп. и дата
Инв. № подл.

Изм.	Кол.уч.	Лист	№ док.	Подпись	Дата
					30.10.24

ПИ

Лист 18

Взам. инв. №
Подп. и дата
Инв. №

Изм.	Колуч.	Лист	№док.	Подп.	Дата
					28.10.24

13902-ИГМИ

Лист 51

Приложение В

НОПРИЗ

АССОЦИАЦИЯ САМОРЕГУЛИРУЕМЫХ ОРГАНИЗАЦИЙ ОБЩЕРОССИЙСКАЯ НЕГОСУДАРСТВЕННАЯ НЕКОММЕРЧЕСКАЯ ОРГАНИЗАЦИЯ – ОБЩЕРОССИЙСКОЕ МЕЖОТРАСЛЕВОЕ ОБЪЕДИНЕНИЕ РАБОТОДАТЕЛЕЙ «НАЦИОНАЛЬНОЕ ОБЪЕДИНЕНИЕ САМОРЕГУЛИРУЕМЫХ ОРГАНИЗАЦИЙ, ОСНОВАННЫХ НА ЧЛЕНСТВЕ ЛИЦ, ВЫПОЛНЯЮЩИХ ИНЖЕНЕРНЫЕ ИЗЫСКАНИЯ, И САМОРЕГУЛИРУЕМЫХ ОРГАНИЗАЦИЙ, ОСНОВАННЫХ НА ЧЛЕНСТВЕ ЛИЦ, ОСУЩЕСТВЛЯЮЩИХ ПОДГОТОВКУ ПРОЕКТНОЙ ДОКУМЕНТАЦИИ»

165913622805-20230609-1509
(регистрационный номер выписки)

09.06.2023
(дата формирования выписки)

ВЫПИСКА
из единого реестра сведений о членах саморегулируемых организаций в области инженерных изысканий и в области архитектурно-строительного проектирования и их обязательствах

Настоящая выписка содержит сведения о юридическом лице (индивидуальном предпринимателе), выполняющем инженерные изыскания:

Индивидуальный предприниматель Изибеков Евгений Валерьевич
(полное наименование юридического лица/ФИО индивидуального предпринимателя)

320169000033546
(основной государственный регистрационный номер)

1. Сведения о члене саморегулируемой организации:		
1.1	Идентификационный номер налогоплательщика	165913622805
1.2	Полное наименование юридического лица (Фамилия Имя Отчество индивидуального предпринимателя)	Индивидуальный предприниматель Изибеков Евгений Валерьевич
1.3	Сокращенное наименование юридического лица	ИП Изибеков Е.В.
1.4	Адрес юридического лица Место фактического осуществления деятельности (для индивидуального предпринимателя)	422606, Россия, Республика Татарстан, Лаишевский р-н, с. Габишево, ул. Вахитовская, д. 16
1.5	Является членом саморегулируемой организации	Ассоциация Саморегулируемая организация "Межрегионизыскания" (СРО-И-035-26102012)
1.6	Регистрационный номер члена саморегулируемой организации	И-035-165913622805-2377
1.7	Дата вступления в силу решения о приеме в члены саморегулируемой организации	15.06.2020
1.8	Дата и номер решения об исключении из членов саморегулируемой организации, основания исключения	

2. Сведения о наличии у члена саморегулируемой организации права выполнять инженерные изыскания:		
2.1 в отношении объектов капитального строительства (кроме особо опасных, технически сложных и уникальных объектов, объектов использования атомной энергии) (дата возникновения/изменения права)	2.2 в отношении особо опасных, технически сложных и уникальных объектов капитального строительства (кроме объектов использования атомной энергии) (дата возникновения/изменения права)	2.3 в отношении объектов использования атомной энергии (дата возникновения/изменения права)
Да, 15.06.2020	Да,	Нет

1

3. Компенсационный фонд возмещения вреда		
3.1	Уровень ответственности члена саморегулируемой организации по обязательствам по договору подряда на выполнение инженерных изысканий, в соответствии с которым указанным членом внесен взнос в компенсационный фонд возмещения вреда	**Первый уровень ответственности (не превышает двадцать пять миллионов рублей)**
3.2	Сведения о приостановлении права выполнять инженерные изыскания объектов капитального строительства	
4. Компенсационный фонд обеспечения договорных обязательств		
4.1	Дата, с которой член саморегулируемой организации имеет право выполнять инженерные изыскания по договорам подряда, заключаемым с использованием конкурентных способов заключения договоров, в соответствии с которым указанным членом внесен взнос в компенсационный фонд обеспечения договорных обязательств	
4.2	Уровень ответственности члена саморегулируемой организации по обязательствам по договорам подряда на выполнение инженерных изысканий, заключаемым с использованием конкурентных способов заключения договоров, в соответствии с которым указанным членом внесен взнос в компенсационный фонд обеспечения договорных обязательств	**Нет**
4.3	Дата уплаты дополнительного взноса	**Нет**
4.4	Сведения о приостановлении права выполнять инженерные изыскания по договорам подряда, заключаемым с использованием конкурентных способов заключения договоров	
5. Фактический совокупный размер обязательств		
5.1	Фактический совокупный размер обязательств по договорам подряда на выполнение инженерных изысканий, заключаемым с использованием конкурентных способов заключения договоров на дату выдачи выписки	**Нет**

Руководитель аппарата

НОПРИЗ

ДОКУМЕНТ ПОДПИСАН УСИЛЕННОЙ КВАЛИФИЦИРОВАННОЙ ЭЛЕКТРОННОЙ ПОДПИСЬЮ

Владелец: «НАЦИОНАЛЬНОЕ ОБЪЕДИНЕНИЕ ИЗЫСКАТЕЛЕЙ И ПРОЕКТИРОВЩИКОВ» «НОПРИЗ»

СЕРТИФИКАТ 13 17 e5 86 00 55 af 51 88 40 b6 b9 68 a2 20 6a 90

ДЕЙСТВИТЕЛЕН: С 22.11.2022 ПО 22.11.2023

А.О. Кожуховский

2

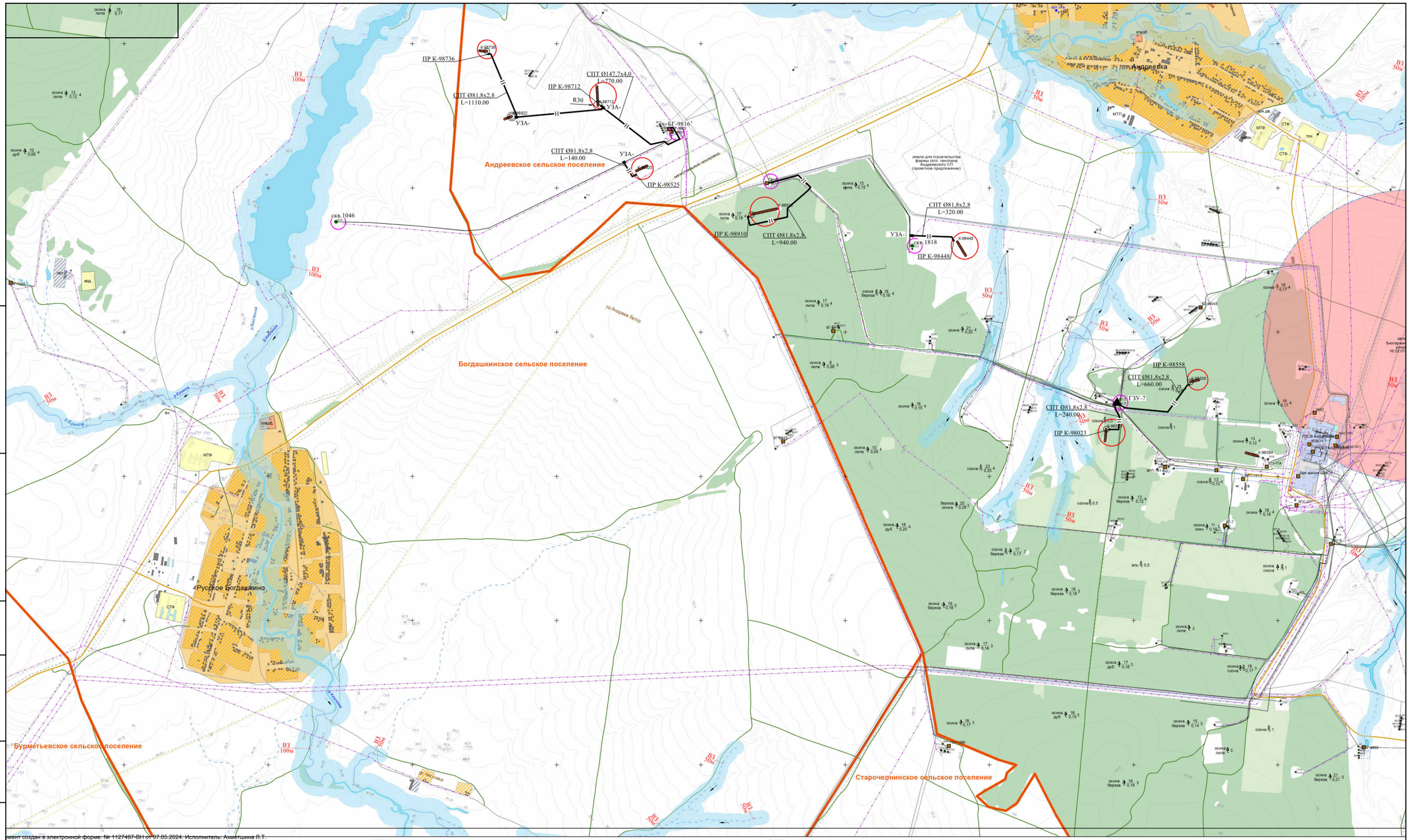

умент создан в электронной форме. № 1127487-ВН от 07.05.2024. Исполнитель: Ахметшина Л.Т.
аница 4 из 6. Страница создана: 06.05.2024 16:10

Изм.	Лист	N докум.	Подп.	Дата	
Разраб.					
Пров.					
Т. контр.					
Н. контр.					
Утв.					

13209-ИГМИ-ГЧ

Графическая часть инженерно-гидрометеорологических изысканий

карта гидрологической изученности М1:10000

Лит.	лист	листов
	1	1

Лист

ООО "ИК РегионПроект"

Копировал

Формат А2

Перв. примен.

Справ. N

Подп. и дата

Инв. N дубл.

Взам. инв. N

Подп. и дата

Инв. N подл.

Публичное акционерное общество «Татнефть» имени В.Д. Шашина
(ПАО «Татнефть» им. В.Д. Шашина)
Татарский научно-исследовательский и проектный институт нефти
(ТатНИПИнефть)

Рег. № 008 от 15.02.2010 в реестре членов «Ассоциация саморегулируемая организация в области инженерных изысканий «ВолгаКамИзыскания» (Ассоциация СРО «ВКИ») – регистрационный номер в государственном реестре: СРО-И-026-02022010

Заказчик – ПАО «Татнефть» им. В.Д. Шашина

«Обустройство Нурлатского нефтяного месторождения. НГДУ «Нурлатнефть». 2024 год»

РЕЗУЛЬТАТЫ ИНЖЕНЕРНЫХ ИЗЫСКАНИЙ

Технический отчет по результатам инженерно-экологических изысканий для подготовки проектной документации

13902-ИЭИ

Том 4

Главный инженер проектов	А.В. Князькин
Заместитель директора по проектированию – главный инженер	Р. Р. Тайчинов

2024

ОБЩЕСТВО С ОГРАНИЧЕННОЙ ОТВЕТСТВЕННОСТЬЮ
«ИК «РЕГИОН ПРОЕКТ»
423464, Республика Татарстан, г. Альметьевск,
Ул. Маяковского, пом. 56
тел./факс: 8 (8553) 440327, e-mail: infopro@ikrp.ru
ИНН/КПП 1644093140/164401001, ОГРН 1181690089426

Член саморегулируемой организации Ассоциации «Инженерные изыскания в строительстве» - Общероссийского отраслевого объединения работодателей,
регистрационный номер СРО И-001-001644058900-2257

Заказчик – ПАО «Татнефть» им.В.Д.Шашина
Проектировщик- институт «ТатНИПИнефть» ПАО «Татнефть» им.В.Д.Шашина

Обустройство Нурлатского нефтяного месторождения. НГДУ «Нурлатнефть». 2024 год

адрес: Республика Татарстан, Нурлатский район

Технический отчет по результатам инженерно-экологических изысканий

13902-ИЭИ

Том 4

Альметьевск, 2024г.

ОБЩЕСТВО С ОГРАНИЧЕННОЙ ОТВЕТСТВЕННОСТЬЮ
«ИК «РЕГИОН ПРОЕКТ»
423464, Республика Татарстан, г. Альметьевск,
Ул. Маяковского, пом. 56
тел./факс: 8 (8553) 440327, e-mail: infopro@ikrp.ru
ИНН/КПП 1644093140/164401001, ОГРН 1181690089426

Член саморегулируемой организации Ассоциации «Инженерные изыскания в строительстве» - Общероссийского отраслевого объединения работодателей, регистрационный номер СРО И-001-001644058900-2257

СОГЛАСОВАНО
Заместитель главного инженера
Института «ТатНИПИнефть»
ПАО «Татнефть» им.В.Д.Шашина

_____/К.Н.Абдуллин

«____» _____2024 г.

Обустройство Нурлатского нефтяного месторождения. НГДУ «Нурлатнефть». 2024 год

адрес: Республика Татарстан, Нурлатский район

Технический отчет

по результатам инженерно-экологических изысканий

13902-ИЭИ

Том 4

Директор Аухадеев Р.Р.

«___» _____2024 г.

Главный инженер проекта Бочкарев А.М.

«___» _____ 2024 г.

Изм.	№док.	Подп.	Дата

Альметьевск, 2024г.

Сожержание тома

Объект: «Обустройство Нурлатского нефтяного месторождения. НГДУ «Нурлатнефть». 2024 год»

Обозначение	Наименование	Примечание (стр.)
13902-ИЭИ -С	Содержание тома	3
13902-ИЭИ - СИ	Список исполнителей. Список участников полевых работ	4
13902-ИЭИ -СД	Состав отчетной технической документации по результатам инженерных изысканий	5
13902-ИЭИ -С	Содержание	6-9
13902-ИЭИ -ТЧ	Текстовая часть	10-127
13902-ИЭИ -ТП	Текстовые приложения	128-226
13902-ИЭИ -ГП	Графические приложения	227-241

Список исполнителей.

Исполнители темы:

Главный специалист _____ Котин А.В.
идентификационный номер - ПИ – 089420 Подпись, дата

Ведущий инженер _____ Лебедев П.А.
идентификационный номер - ПИ - 089417 Подпись, дата

Список участников полевых работ

Котин А.В., Лебедев П.А. – полевые работы.

Усатова И.А., Хуснутдинова А.Р., Дмитриев А.А., Дюков А.В. – лабораторные работы.

Котин А.В., Лебедев П.А. – камериальные работы.

«Состав отчетной технической документации по результатам инженерных изысканий»

Номер тома	Обозначение	Наименование	Примечание
1	13902-ИГДИ ООО «ИК РесурсПроект»	Технический отчет по результатам инженерно-геодезических изысканий	
2	13902-ИГИ ООО «ИК РесурсПроект»	Технический отчет по результатам инженерно-геологических изысканий	
3	13902-ИГМИ ООО «ИК РесурсПроект»	Технический отчет по результатам инженерно-гидрометеорологических изысканий	
4	13902-ИЭИ ООО «ИК РесурсПроект»	Технический отчет по результатам инженерно-экологических изысканий	

СОДЕРЖАНИЕ

1.Текстовая часть……10

1.1. ИНЖЕНЕРНО-ЭКОЛОГИЧЕСКИЕ ИЗЫСКАНИЯ……9

1.1.1 ВВЕДЕНИЕ……....9

1.1.2 ИЗУЧЕННОСТЬ ЭКОЛОГИЧЕСКИХ УСЛОВИЙ…….19

1.1.3 КРАТКАЯ ХАРАКТЕРИСТИКА ПРИРОДНЫХ И ТЕХНОГЕННЫХ УСЛОВИЙ…20

1.1.3.1 КЛИМАТИЧЕСКИЕ УСЛОВИЯ И ХАРАКТЕРИСТИКА ЗАГРЯЗНЕНИЯ АТМОСФЕРЫ……..23

1.1.3.2 ГИДРОЛОГИЧЕСКИЕ И ГИДРОГЕОЛОГИЧЕСКИЕ УСЛОВИЯ, ОЦЕНКА СОСТОЯНИЯ ПОВЕРХНОСТНЫХ И ПОДЗЕМНЫХ ВОД…….27

1.1.3.3 ИНЖЕНЕРНО-ГЕОЛОГИЧЕСКИЕ УСЛОВИЯ И ОЦЕНКА СОСТОЯНИЯ ГЕОЛОГИЧЕСКОЙ СРЕДЫ……..42

1.1.3.4 ПОЧВЕННЫЕ УСЛОВИЯ И ОЦЕНКА СОСТОЯНИЯ ПОЧВ……..37

1.1.3.5 ХАРАКТЕРИСТИКА СУЩЕСТВУЮЩЕГО СОСТОЯНИЯ РАСТИТЕЛЬНОГО И ЖИВОТНОГО МИРА…….54

1.1.3.6. ОСОБО ОХРАНЯЕМЫЕ ПРИРОДНЫЕ ТЕРРИТОРИИ……58

1.1.3.7 ОБЪЕКТЫ ИСТОРИКО-КУЛЬТУРНОГО НАСЛЕДИЯ…….58

1.1.3.8 ХОЗЯЙСТВЕННОЕ ИСПОЛЬЗОВАНИЕ ТЕРРИТОРИИ, СОЦИАЛЬНАЯ СФЕРА……..59

1.1.4 ПРЕДВАРИТЕЛЬНЫЙ ПРОГНОЗ ВОЗМОЖНЫХ НЕБЛАГОПРИЯТНЫХ ИЗМЕНЕНИЙ ПРИРОДНОЙ И ТЕХНОГЕННОЙ СРЕДЫ ПРИ СТРОИТЕЛЬСТВЕ И ЭКСПЛУАТАЦИИ ОБЪЕКТА…….63

1.1.4.1 ПРОГНОЗ ЗАГРЯЗНЕНИЯ АТМОСФЕРНОГО ВОЗДУХА……..63

1.1.4.2. ПРОГНОЗ ВОЗМОЖНОГО ВОЗДЕЙСТВИЯ ОБЪЕКТА НА ВОДНУЮ СРЕДУ..64

1.1.4.3. ПРОГНОЗ ВОЗМОЖНЫХ ИЗМЕНЕНИЙ ГЕОЛОГИЧЕСКОЙ СРЕДЫ…….65

1.1.4.4. ПРОГНОЗ ВОЗМОЖНОГО УХУДШЕНИЯ КАЧЕСТВЕННОГО СОСТОЯНИЯ ЗЕМЕЛЬ В ЗОНЕ ВОЗДЕЙСТВИЯ ОБЪЕКТА…….67

1.1.4.5. ПРОГНОЗ ВОЗМОЖНОГО УЩЕРБА РАСТИТЕЛЬНОМУ И ЖИВОТНОМУ МИРУ……69

1.1.4.6. ПРОГНОЗ СОЦИАЛЬНЫХ ПОСЛЕДСТВИЙ И ВОЗДЕЙСТВИЯ НАМЕЧАЕМОЙ ДЕЯТЕЛЬНОСТИ НА ОСОБО ОХРАНЯЕМЫЕ ОБЪЕКТЫ…….73

1.1.4.7. ПРОГНОЗ ВОЗМОЖНОГО ВЛИЯНИЯ ОБРАЗУЮЩИХСЯ ОТХОДОВ……..77

1.1.5 АНАЛИЗ ВОЗМОЖНЫХ НЕПРОГНОЗИРУЕМЫХ ПОСЛЕДСТВИЙ СТРОИТЕЛЬСТВА И ЭКСПЛУАТАЦИИ ОБЪЕКТА……..82

1.1.6 РЕКОМЕНДАЦИИ И ПРЕДЛОЖЕНИЯ ПО ПРЕДОТВРАЩЕНИЮ И СНИЖЕНИЮ НЕБЛАГОПРИЯТНЫХ ПОСЛЕДСТВИЙ……92

1.1.7 ПРЕДЛОЖЕНИЯ К ПРОГРАММЕ ПРОИЗВОДСТВЕННОГО ЭКОЛОГИЧЕСКОГО КОНТРОЛЯ……..97

1.1.8 СПИСОК ИСПОЛЬЗОВАННОЙ ЛИТЕРАТУРЫ И ФОНДОВОГО МАТЕРИАЛА..100

2.2. ОЦЕНКА РАДИАЦИОННОЙ ОБСТАНОВКИ……....102

2.2.1 ВВЕДЕНИЕ……102
2.2.2. ИЗУЧЕННОСТЬ РАДИОЛОГИЧЕСКИХ УСЛОВИЙ……104
2.2.3 ВИД РАБОТ……...1048
2.2.4 РЕЗУЛЬТАТЫ ОБСЛЕДОВАНИЯ……..111
2.2.5 СПИСОК ЛИТЕРАТУРЫ……114
3.РЕЗУЛЬТАТЫ ИНЖЕНЕРНО-ЭКОЛОГИЧЕСКИХ ИЗЫСКАНИЙ ……...…121

4.Текстовые приложения

Приложение А	Материалы и результаты инженерных изысканий, используемые при подготовке проекта планировки территории, с приложением документов	129
Приложение А1	Выписка из реестра членов Саморегулируемой организации «МежРегионИзыскания» (Ассоциация СРО «МРИ»)	130
Приложение Б	Программа и Задание на проведение инженерные изысканий	131
Приложение В	Климатическая справка по МС Чулпаново (письмо ФГБУ «УГМС Республики Татарстан»	160
Приложение Г	Копия аттестата аккредитации испытательной лаборатории ООО «Эко аналитическая лаборатория «Мегатех» (аттестат аккредитации № RA.RU.21АД88)	161
Приложение Д	Результаты: проб атмосферного воздуха, химический анализ почвы, протокола испытаний природной воды, бактериологический, паразитологический показатели почвы, радиоологический анализ,.	162
Приложение Е	Карта-схема растительности территории изысканий Республики Татарстан	178
Приложение Ж	Карта-схема животного мира территории изысканий Республики Татарстан	181
Приложение И	Карта-схема расположения скотомогильников Республики Татарстан	182
Приложение К	Ландшафтная карта-схема территории изысканий Республики Татарстан	183
Приложение Л	Карта-схема охотничьих и рыбных хозяйств территории изысканий Республики Татарстан	185
Приложение М	Карта-схема ООПТ территории изысканий Республики Татарстан	187
Приложение Н	Копия письма ГК РТ по биологическим ресурсам	190
Приложение О	Копия письма Министерства экологии и природных Ресурсов РТ	193
Приложение П	Копия письма Главного управления ветеринарии кабинета министров РТ	194
Приложение Р	Копия письма из Министера Лесного хозяйства Республики Татарстан Копия письма из Сельского Хозяйства и Продовольствия Республики Татарстан	197
Приложение С	Копия письма исполнительного комитета Нурлатского муниципального района Республики Татарстан	199
Приложение Т	Копия письма Комитета Республики Татарстан по охране объектов культурного наследия	201
Приложение У	Копия письма из Департамента по недропользованию Республики Татарстан	204
5.Графические приложения		
Приложение ГП-1	Ситуационный план	228
Приложение ГП-2	Карта прогнозируемого экологического состояния	229
Приложение ГП-3	Карта фактического материала	234
Приложение ГП-4	Геологическая колонка	239
Приложение ГП-5	Карта ближайшего участка с нормируемыми показателями качества	240

1. Текстовая часть

1.1. ИНЖЕНЕРНО-ЭКОЛОГИЧЕСКИЕ ИЗЫСКАНИЯ

1.1.1 Введение

Инженерно-экологические изыскания по объект: «Обустройство Нурлатского нефтяного месторождения. НГДУ «Нурлатнефть». 2024 год, проведены проектной организацией ООО «ИК РесурсПроект», РТ, г.Казань, на основании выписки из реестра членов Ассоциации Саморегулируемой организации «МежРегионИзыскания» (Ассоциация СРО «МРИ»), регистрационный номер в государственном реестре саморегулируемых организаций СРО-И-035-26102012.

Инженерно-экологические изыскания выполнены согласно следующих нормативно-методических документов: СП 47.13330.2012, СП 47.13330.2016 «Инженерные изыскания для строительства. Основные положения».

- Данные проведенных инженерно-геологических и инженерно-геодезических изысканий;
- Данные контроля состояния окружающей среды, проводимого ООО «Благодаров-Ойл».

Идентификационные сведения об заказчике:
ПАО «Татнефть» им.В.Д.Шашина,
Основной вид деятельности: Добыча нефти (06.10.1).
Заместитель главного инженера по проектированию института: Абдуллин К.Н.

Идентификационные сведения об исполнителе:
ООО «ИК РесурсПроект»

Данные о местоположении и границах площадки (трассы) строительства:
В Республике Татарстан, Андреевском сельском поселением и Богдашкинском сельском поселение, Нурлатского района, на земельных участках с кадастровыми номерами ЗУ 16:32:010501:946, 16:32:000000:897, 16:32:010501:553, 16:32:010501:949, 16:32:010302:667, 16:32:000000:2892, 16:32:010302:980, 16:32:010501:539, 16:32:010501:948, 16:32:010302:15, 16:32:010302:48, 16:32:010302:88, 16:32:010302:535, 16:32:010302:89, 16:32:010301:871, 16:32:010301:870, 16:32:010301:444, 16:32:010301:862, 16:32:010301:437, 16:32:010301:438, 16:32:010301:545, 16:32:000000:1176, 16:32:020201:370, 16:32:010301:467.

В соответствии с заданием на изыскания по объекту: 13902 «Обустройство Нурлатского нефтяного месторождения. НГДУ «Нурлатнефть». 2024 год, предусматривается:

№ п/п	Линейное сооружение	Точки подключения примыкания	Протяженность,м	Предполагаемая глубина заложения, м	Материал труб кабеля /сталь, асбоцемент, керамика, чугун, алюминиевая или свинцовая оболочка/	Сечениетруб, мм	Тип основа ния (на опорах, сваях, в грунте, т.е. естественное)
1	Нефтегазосборный трубопровод от площадки развития К-98525до врезки в существующий нефтепровод от скважины №1046	врезки в существу ющий нефтепро -вод от скважины №1046	140	1,5	СПТ	82, 4	подземная

2	Нефтегазосборный трубопроводот площадки развития К-98712 до БГ-9816	БГ-9816	770	1,5	СПТ	147,7	подземная
3	Нефтегазосборный трубопроводот площадки развития К-98023 до ГЗУ-7	ГЗУ-7	240	1,5	СПТ	82,4	подземная
4	Нефтегазосборный трубопроводот площадки развития К-98448 до врезки в существующий нефтепровод от скважины №1818	врезки в существующий нефтепро-вод от скважины №1818	320	1,5	СПТ	82,4	подземная
5	Нефтегазосборный трубопроводот площадки развития К-98558 до ГЗУ-7	ГЗУ-7	660	1,5	СПТ	82,4	подземная
6	Нефтегазосборный трубопровод от площадки развития К-98736до проектного БГ-98712	Проектного БГ-98712	1110	1,5	СПТ	82,4	подземная
7	Нефтегазосборный трубопроводот площадки развития К-98910 до ГЗУ-6	ГЗУ-6	940	1,5	СПТ	82,4	подземная

Уровень ответственности согласно ФЗ № 384: Для технологических и дренажных трубопроводов повышенный (1), для остальных сооружений – нормальный (2)

Сведения об этапе работ, сроках проектирования, строительства и эксплуатации объекта: Инженерно-экологические изыскания в 1 этап, выполняются для разработки проектной документации.

С целью снижения опасности и вредности проектируемых объектов, предусматриваются следующие мероприятия:
- применение максимально-герметизированной системы по всей технологической цепочке;
- применение материалов, соответствующих климатическим условиям района строительства;
- использование труб повышенной коррозионной стойкости с толщиной стенки, превышающей расчетную;
- послемонтажное испытание трубопроводов на прочность и герметичность;
- соединение труб - на сварке, с контролем сварных стыков по нормам;
- автоматизация контроля состояния технологического процесса поддержания пластового давления;
- защита от атмосферной коррозии наружной поверхности надземных трубопроводов, арматуры лакокрасочными материалами;
- допуск к работе по обслуживанию и ремонту оборудования объектов персонала, прошедшего обучение правилам техники безопасности и имеющего документы, дающие право на производство работ;

- разработка мероприятий по обеспечению промышленной безопасности при проведении строительно-монтажных работ по реконструкции оборудования;
- выполнение обслуживающим персоналом требований техники безопасности, указанных в эксплуатационной документации на оборудование, а также в «Правилах безопасности в нефтяной и газовой промышленности»;
- отвод стоков с бетонных площадок в канализационные емкости;
- антикоррозионное покрытие трубопроводов и подземных емкостей;
- защитные футляры на переходах водоводов через водотоки;

Участок инженерных изысканий расположен в Республике Татарстан, Андреевском сельском поселением и Богдашкинском сельском поселение, Нурлатского района. Ближайшими населёнными пунктами к проектируемым объектам являются: Нурлатский район, Богдашкинское сельское поселение, село Русское Богдашкино и село Андреевка, Нурлатского района, Республики Татарстан.

Таблица 1.1.1. Расстояния от проектируемых объектов до населенных пунктов.

Населенный пункт	Расстояние и направление до границы населенного пункта от проектируемых объектов, м
село Русское Богдашкино	1650 м в юго-западном направлении от участка изыскания
село Андреевка	1420 в северо-восточном направлении

Расстояние до жилых зон населенных пунктов установлено в ходе маршрутных обследований на этапе полевых работ инженерно-экологических изысканий по объекту.
Начало проектирования - 2024г.
Окончание проектирования - 2024г.

Общие сведения о землепользовании и землевладельцах:

16:32:010501:946- Адрес: Российская Федерация, Республика Татарстан, Нурлатский муниципальный район, Андреевское сельское поселение Площадь уточненная: 83 246 кв. м. Статус: Учтенный Категория земель: Земли лесного фонда. Разрешенное использование: Заготовка древесины; заготовка и сбор не древесных лесных ресурсов; заготовка пищевых лесных ресурсов и сбор лекарственных растений; ведение охотничьего хозяйства и осуществление охоты; ведение сельского хозяйства; осуществление научно-исследовательской, образовательной деятельности; осуществление рекреационной деятельности. Выполнение работ по геологическому изучению недр, разработка месторождений полезных ископаемых; строительство и эксплуатация водохранилищ и иных искусственных водных объектов, а также гидротехнических сооружений и специализированных портов; строительство, реконструкция, эксплуатация линий электропередачи, линий связи, дорог, трубопроводов и др. линейных объектов; переработка древесины и иных лесных ресурсов; осуществление религиозной деятельности, иные виды, определенные в соответствии с частью 2 статьи 6 Лесного Кодекса РФ. Форма собственности: Собственность публично-правовых образований.

16:32:000000:897 - Адрес: Республика Татарстан, Нурлатский муниципальный район, Андреевское сельское поселение, Восходское участковое лесничество, кварт.54,55,60,61,67,71,72,73 Площадь уточненная: 661 000 кв. м. Статус: Ранее учтенный Категория земель: Земли лесного фонда. Разрешенное использование: Выполнения работ по геологическому изучению недр и разработки месторождений полезных ископаемых. Форма собственности: -.

16:32:010501:553 - Адрес: Республика Татарстан, Нурлатский муниципальный район, Андреевское сельское поселение, Восходского участкового лесничества ГБУ «Нурлатское лесничество» кв.55 выд.2-6, 10-18; кв.105 выд.7 Площадь уточненная: 764 134 кв. м Статус: Учтенный Категория земель: Земли лесного фонда Разрешенное использование: Заготовка древесины; заготовка и сбор не древесных лесных ресурсов; заготовка пищевых лесных ресурсов и сбор лекарственных растений; ведение охотничьего хозяйства; ведение сельского хозяйства; осуществление научно-исследовательской, образовательной деятельности; осуществление

рекреационной деятельности. Выполнение работ по геологическому изучению недр, разработка месторождений полезных ископаемых; строительство и эксплуатация водохранилищ и иных искусственных водных объектов, а также гидротехнических сооружений и специализированных портов; строительство, реконструкция, эксплуатация линий электропередачи, линий связи, дорог, трубопроводов и др. линейных объектов; переработка древесины и иных лесных ресурсов; осуществление религиозной деятельности, иные виды, определенные в соответствии с частью 2 статьи 6 Лесного Кодекса РФ. Форма собственности: Собственность публично-правовых образований.

16:32:010501:949 - Адрес: Республика Татарстан, Нурлатский муниципальный район, Андреевское сельское поселение Площадь уточненная: 59 441 кв. м Статус: Учтенный Категория земель: Земли лесного фонда Разрешенное использование: Заготовка древесины; заготовка и сбор не древесных лесных ресурсов; заготовка пищевых лесных ресурсов и сбор лекарственных растений; ведение охотничьего хозяйства; ведение сельского хозяйства; осуществление научно-исследовательской, образовательной деятельности; осуществление рекреационной деятельности. Выполнение работ по геологическому изучению недр, разработка месторождений полезных ископаемых; строительство и эксплуатация водохранилищ и иных искусственных водных объектов, а также гидротехнических сооружений и специализированных портов; строительство, реконструкция, эксплуатация линий электропередачи, линий связи, дорог, трубопроводов и др. линейных объектов; переработка древесины и иных лесных ресурсов; осуществление религиозной деятельности, иные виды, определенные в соответствии с частью 2 статьи 6 Лесного Кодекса РФ Форма собственности: Собственность публично-правовых образований.

16:32:010302:667- Адрес: Российская Федерация, Республика Татарстан, Нурлатский муниципальный район, с. Андреевка, 667 Площадь уточненная: 2 520 кв. м Статус: Ранее учтенный Категория земель: Земли промышленности, энергетики, транспорта, связи, радиовещания, телевидения, информатики, земли для обеспечения космической деятельности, земли обороны, безопасности и земли иного специального назначения Разрешенное использование: Для бурения скважин и объектов их обустройство (скв. № 1818, 9103) Форма собственности: -.

16:32:000000:2892 - Адрес: Республика Татарстан, Нурлатский муниципальный район, Андреевское сельское поселение. Площадь уточненная: 156 600 кв. м. Статус: Учтенный Категория земель: Земли промышленности, энергетики, транспорта, связи, радиовещания, телевидения, информатики, земли для обеспечения космической деятельности, земли обороны, безопасности и земли иного специального назначения. Разрешенное использование: для сельскохозяйственного производства паевого фонда. Форма собственности: Частная собственность.

16:32:010302:980 - Адрес: Российская Федерация, Республика Татарстан, Нурлатский муниципальный район, Андреевское сельское поселение Площадь уточненная: 608 кв. м Статус: Учтенный Категория земель: Земли промышленности, энергетики, транспорта, связи, радиовещания, телевидения, информатики, земли для обеспечения космической деятельности, земли обороны, безопасности и земли иного специального назначения Разрешенное использование: Недропользование Форма собственности: -.

16:32:010501:539 - Адрес: Республика Татарстан, Нурлатский муниципальный район, Андреевское сельское поселение, Восходского участкового лесничества ГБУ «Нурлатское лесничество» кв. 54 выд. 1-10, 15, 16, 19 часть выд. 12, 20-22 Площадь уточненная: 619 012 кв. м Статус: Учтенный Категория земель: Земли лесного фонда Разрешенное использование: Заготовка древесины; заготовка и сбор недревесных лесных ресурсов; заготовка пищевых лесных ресурсов и сбор лекарственных растений; ведение охотничьего хозяйства; ведение сельского хозяйства; осуществление научно-исследовательской, образовательной деятельности; осуществление рекреационной деятельности. Выполнение работ по геологическому изучению недр, разработка месторождений полезных ископаемых; строительство и эксплуатация водохранилищ и иных искусственных водных объектов, а также гидротехнических сооружений и специализированных портов; строительство, реконструкция, эксплуатация линий электропередачи, линий связи, дорог, трубопроводов и др. линейных объектов; переработка древесины и иных лесных ресурсов; осуществление религиозной деятельности; иные виды, определенные в соответствии с частью 2

статьи 6 Лесного Кодекса РФ. Форма собственности: Собственность публично-правовых образований.

16:32:010501:948 - Адрес: Российская Федерация, Республика Татарстан, Нурлатский муниципальный район, Андреевское сельское поселение Площадь уточненная: 53 613 кв. м Статус: Учтенный Категория земель: Земли лесного фонда Разрешенное использование: Заготовка древесины; заготовка и сбор недревесных лесных ресурсов; заготовка пищевых лесных ресурсов и сбор лекарственных растений; ведение охотничьего хозяйства; ведение сельского хозяйства; осуществление научно-исследовательской, образовательной деятельности; осуществление рекреационной деятельности. Выполнение работ по геологическому изучению недр, разработка месторождений полезных ископаемых; строительство и эксплуатация водохранилищ и иных искусственных водных объектов, а также гидротехнических сооружений и специализированных портов; строительство, реконструкция, эксплуатация линий электропередачи, линий связи, дорог, трубопроводов и др. линейных объектов; переработка древесины и иных лесных ресурсов; осуществление религиозной деятельности; иные виды, определенные в соответствии с частью 2 статьи 6 Лесного Кодекса РФ. Форма собственности: Собственность публично-правовых образований.

16:32:010302:15 - Адрес: - Площадь уточненная: 921 кв. м. Статус: Ранее учтенный Категория земель: -. Разрешенное использование: - Форма собственности: -.

16:32:010302:48 - Адрес: Российская Федерация, Республика Татарстан, Нурлатский муниципальный район, с. Андреевка, 48 Площадь уточненная: 569 кв. м Статус: Ранее учтенный Категория земель: Земли промышленности, энергетики, транспорта, связи, радиовещания, телевидения, информатики, земли для обеспечения космической деятельности, земли обороны, безопасности и земли иного специального назначения Разрешенное использование: для нужд нефтяной промышленности (ГЗУ-6). Форма собственности: -.

16:32:010302:88 - Адрес: -. Площадь уточненная: 358 кв. м. Статус: Ранее учтенный Категория земель: -. Разрешенное использование: -. Форма собственности: -.

16:32:010302:535 -. Адрес: - Площадь уточненная: 58 кв. м Статус: Ранее учтенный Категория земель: -. Разрешенное использование: - Форма собственности: -.

16:32:010302:89 - Адрес: - Площадь уточненная: 235 кв. м Статус: Ранее учтенный Категория земель: - Разрешенное использование: - Форма собственности: -.

16:32:010301:871 - Адрес: Республика Татарстан, Нурлатский муниципальный район, Андреевское сельское поселение. Площадь уточненная: 52 712 кв. м Статус: Учтенный Категория земель: Земли сельскохозяйственного назначения Разрешенное использование: Для сельскохозяйственного производства Форма собственности: Частная собственность.

16:32:010301:870 - Адрес: Республика Татарстан, Нурлатский муниципальный район, Андреевское сельское поселение. Площадь уточненная: 7 553 735 кв. м Статус: Учтенный Категория земель: Земли сельскохозяйственного назначения Разрешенное использование: Для сельскохозяйственного производства. Форма собственности: Частная собственность.

16:32:010301:444 - Адрес: Республика Татарстан, Нурлатский муниципальный район, ООО "Андреевка" Площадь уточненная: 7 352 кв. м. Статус: Ранее учтенный Категория земель: Земли промышленности, энергетики, транспорта, связи, радиовещания, телевидения, информатики, земли для обеспечения космической деятельности, земли обороны, безопасности и земли иного специального назначения. Разрешенное использование: В целях размещения обьектов разведки и добычи нефти. Форма собственности: -.

16:32:010301:862 - Адрес: Республика Татарстан, Нурлатский муниципальный район, Андреевское сельское поселение. Площадь уточненная: 95 065 кв. м Статус: Учтенный Категория земель: Земли промышленности, энергетики, транспорта, связи, радиовещания, телевидения, информатики, земли для обеспечения космической деятельности, земли обороны, безопасности и земли иного специального назначения Разрешенное использование: Недропользование Форма собственности: Частная собственность.

16:32:010301:437 - Адрес: Российская Федерация, Республика Татарстан, Нурлатский муниципальный район, с. Андреевка, 437 Площадь уточненная: 3 570 кв. м Статус: Ранее учтенный Категория земель: Земли промышленности, энергетики, транспорта, связи, радиовещания,

телевидения, информатики, земли для обеспечения космической деятельности, земли обороны, безопасности и земли иного специального назначения Разрешенное использование: В целях добычи полезных ископаемых Форма собственности: -.

16:32:010301:438 - Адрес: Российская Федерация, Республика Татарстан, Нурлатский муниципальный район, с. Андреевка, 438 Площадь уточненная: 1 188 кв. м Статус: Ранее учтенный Категория земель: Земли промышленности, энергетики, транспорта, связи, радиовещания, телевидения, информатики, земли для обеспечения космической деятельности, земли обороны, безопасности и земли иного специального назначения Разрешенное использование: В целях добычи полезных ископаемых Форма собственности: -.

16:32:010301:545 - Адрес: Российская Федерация, Республика Татарстан, Нурлатский муниципальный район, с. Андреевка, 545 Площадь уточненная: 29 933 кв. м Статус: Учтенный Категория земель: Земли промышленности, энергетики, транспорта, связи, радиовещания, телевидения, информатики, земли для обеспечения космической деятельности, земли обороны, безопасности и земли иного специального назначения Разрешенное использование: Недропользование Форма собственности: Частная собственность.

16:32:020201:370 - Адрес: Республика Татарстан, Нурлатский муниципальный район, Богдашкинское сельское поселение. Площадь уточненная: 7 241 кв. м Статус: Учтенный Категория земель: Земли сельскохозяйственного назначения Разрешенное использование: для сельскохозяйственного производства Форма собственности: -.

16:32:010301:467 - Адрес: Российская Федерация, Республика Татарстан, Нурлатский муниципальный район, с. Андреевка, 467 Площадь уточненная: 10 714 кв. м Статус: Учтенный 16:32:000000:1176 - Адрес: Республика Татарстан, Нурлатский муниципальный район, Богдашкинское сельское поселение. Площадь уточненная: 6 162 000 кв. м Статус: Учтенный Категория земель: Земли сельскохозяйственного назначения Разрешенное использование: для сельскохозяйственного производства паевого фонда Форма собственности: -.

Категория земель: Земли промышленности, энергетики, транспорта, связи, радиовещания, телевидения, информатики, земли для обеспечения космической деятельности, земли обороны, безопасности и земли иного специального назначения Разрешенное использование: В целях добычи полезных ископаемых Форма собственности: -.

Обзорная схема (внемасштабная) района выполнения инженерных изысканий представлена на рисунке 1.1

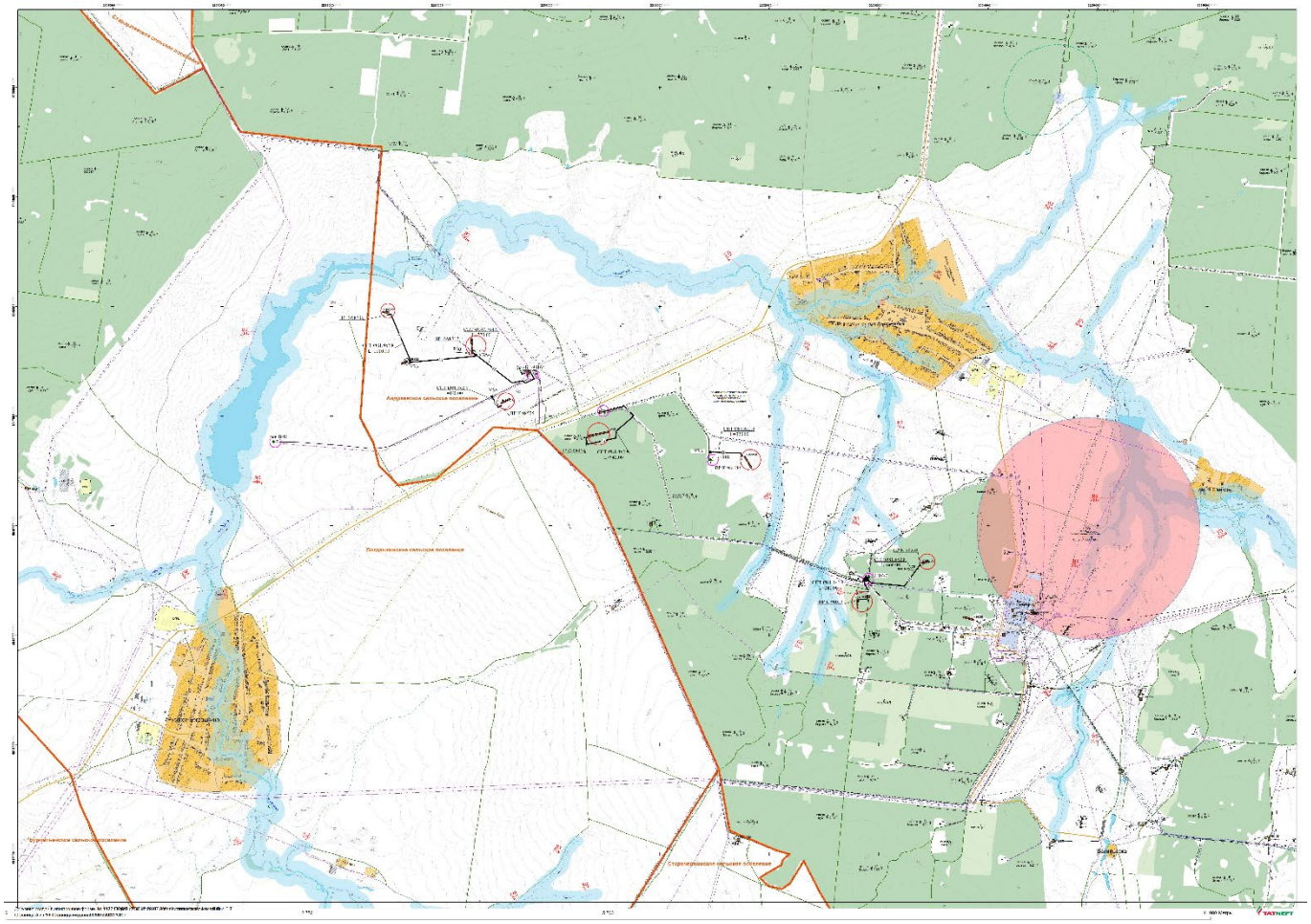

Рисунок 1.1 - Обзорная схема (внемасштабная) участка изыскания

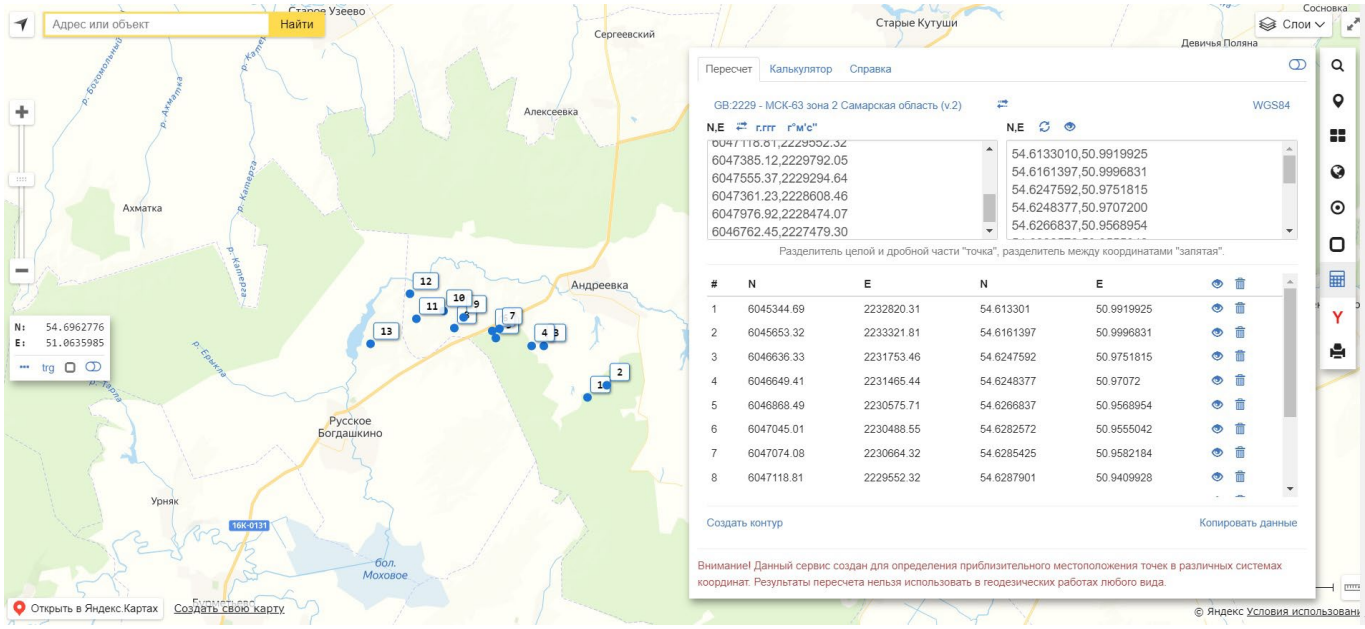

#	N	E	N	E
1	6045344.69	2232820.31	54.613301	50.9919925
2	6045653.32	2233321.81	54.6161397	50.9996831
3	6046636.33	2231753.46	54.6247592	50.9751815
4	6046649.41	2231465.44	54.6248377	50.97072
5	6046868.49	2230575.71	54.6266837	50.9568954
6	6047045.01	2230488.55	54.6282572	50.9555042
7	6047074.08	2230664.32	54.6285425	50.9582184
8	6047118.81	2229552.32	54.6287901	50.9409928

Рисунок 1.2 - Обзорная схема (внемасштабная) с уточнением площади участка изыскания

Виды и объемы выполненных изыскательских, методы исследований.

Целью проведения инженерно-экологических изысканий является оценка современного состояния и прогноз возможных изменений окружающей природной среды под влиянием антропогенной нагрузки с целью предотвращения, минимизации или ликвидации вредных и нежелательных экологических и связанных с ними социальных, экономических и других

последствий и сохранения оптимальных условий жизни населения в районе намечаемой деятельности.

Программа инженерно-экологических изысканий по данному объекту предусматривала следующие виды работ. Размеры участка изысканий были определены с учетом зоны влияния проектируемого объекта (СП 11-102-97). Площадь участка изысканий – 675 100 м2~ 67,51 га;

Маршрутное геоэкологическое обследование, включая:

- обход территории и составление схемы отбора проб;
- опрос местных жителей о специфике использования территории (с ретроспективой до 40-50 лет и более) с целью выявления участков размещения ныне ликвидированных промышленных предприятий, утечек из коммуникаций, прорывов коллекторов сточных вод, аварийных выбросов, использования химических удобрений и т. п.;
- выявление и нанесение на схемы и карты фактического материала визуальных признаков загрязнения (пятен мазута, химикатов, нефтепродуктов, мест хранения удобрений, несанкционированных свалок пищевых и бытовых отходов, источников резкого химического запаха, метанопроявлений и т. п.);

Почвенные исследования, включая почвенно-геоморфологическое профилирование, сопровождающееся опробованием почв с учетом их функциональной значимости, оценкой их существующего и потенциального использования, мощности почвенного слоя, потенциальной опасности эрозии и других негативных почвенных процессов, параметров загрязненности, согласно Своду правил «Инженерно-экологические изыскания для строительства» (СП 11-102-97). Предусматривается определение характеристик путем отбора и анализа проб. Если фактические данные опробования не превышают фоновых величин, дальнейшие исследования и мероприятия можно не проводить (п. 4.21. СП 11-102-97).

Геоэкологическое опробование, включающее отбор проб, ***и оценка качества поверхностных и подземных вод*** в зоне влияния проектируемых объектов.

Лабораторные исследования, включая химический анализ воды подземной и поверхностной, почвы. Лабораторные химико-аналитические исследования должны выполняться в соответствии с унифицированными методиками и государственными стандартами.

Изучение растительного покрова, включая:

- сбор, обобщение и анализ опубликованных и фондовых материалов;
- полевые геоботанические исследования, при необходимости включая организацию стационарных наблюдений;
- характеристику типов зональной и интразональной растительности в соответствии с ландшафтной структурой территории, их распространение, функциональное значение основных растительных сообществ;
- типы, использование и состояние естественной травянистой и болотной растительности;
- редкие и исчезающие виды, их местонахождение и система охраны.

Изучение животного мира, включая:

- изучение опубликованных данных и фондовых материалов;
- перечень видов животных по типам ландшафтов в зоне воздействия объекта, в том числе подлежащих особой охране, характеристику биотопических условий (мест размножения, пастбищ и др.);
- особо ценные виды животных, места обитания (для рыб — места нереста, нагула и др.), оценку состояния популяций функционально значимых видов, типичных для данных мест, запасы промысловых животных и рыб в районе размещения объекта.

Проведение работ по определению радиационной обстановки на территории строительства объекта. Радиационное обследование территории заключалось в измерении мощности эквивалентной дозы гамма-излучения на обследуемой территории для выявления точек с превышением фоновых значений. Маршрутной гамма-съемке территории в режиме сплошного прослушивания, отборе проб грунта с последующим определением радионуклидного состава и удельной активности радионуклидов в пробе.

Анализ материалов производственного контроля за состоянием атмосферного воздуха.

проведен на основе литературных данных и фондовых материалов ФГБУ «УГМС»

Таблица 1.1.1 Виды и объемы выполненных изыскательских работ.

ВИДЫ РАБОТ	МЕТОДИКА ВЫПОЛНЕНИЯ	ОБЪЕМ РАБОТ
Инженерно-экологическая рекогносцировка	[1, 2, 17, 18]	га
Экологическое дешифрирование аэрокосмических материалов	-	65,91 га
Маршрутные наблюдения для составления инженерно-экологической карты М 1:25000	[1, 2, 17, 18]	65,91 га
Измерение МЭД гамма-излучения на площадках строительства (кол-во изм.)	[31,32]	105
Отбор проб почв на химический анализ на загрязненность методом конверта с глубины 0,0-0,2 м	[1, 6, 7, 8, 15]	4 пробы
Отбор проб поверхностных вод на химический анализ	[1, 11, 12, 14]	20 проба
Отбор проб подземных вод на химический анализ	[1, 10, 12]	1 пробы
Определение тяжелых металлов в почвогрунтах	РД 52.18.286-91, ПНДФ 16.1:2.3:3.10-98, М-МВИ-80-01	7 опр.
Определение нефтепродуктов в почвогрунтах	ПНДФ 16.1.21-98	20 опр.
Определение радионуклидного состава и удельной активности радионуклидов в почвогрунтах	Методика измерения активности радионуклидов с использованием сцинтилляционного гамма - спектрометра программным обеспечением “ПРОГРЕСС”	1 опр.
Сбор, изучение и систематизация изысканий прошлых лет	-	1
Запрос исходных данных и информации в уполномоченных органах		8
Камеральная обработка материалов и составление технического отчета		1 отчет
Составление программы		1 программа

В ходе выполнения полевых работ на участках намечаемой деятельности были отобраны пробы почвы, поверхностных и подземных вод (таблица 1.1.2).

Маршрутные наблюдения были проведены в радиусе 0,5 км от проектируемой площадки.

Были определены расстояния до жилой зоны ближайших населенных пунктов и водных объектов. В точках наблюдений производилось документированное описание природных условий с опробованием компонентов окружающей среды, фотодокументирование и картографирование.

Для определения загрязнения почвы и грунтов осуществлялся отбор объединенных проб почв методом конверта в соответствии с требованиями п. 4.19 СП 11-102-97 [1].

Опробование подземных вод производилось:

- не производилось в связи с отсутствием подземных источников на территории изысканий.

На месте отбора было проведено определение неустойчивых и органолептических (запах, цветность, вкус, мутность) свойств воды.

Отбор проб почв производился в соответствии с требованиями ГОСТ [4]. Глубина и интервалы опробования установлены по требованиям ГОСТ и строительных правил [1, 4] 15.09.2024 г.

Нурлатский район:

П1-П20 (1 объединеная из 10 точек) - Нефтегазосборные трубопроводы от К98525 до скв1046, от К98712 до БГ 9816, от К98023 до ГЗУ7, от К98448 до скв 1818, от К98558 до ГЗУ7, от К98736 до БГ98736, от К98910 до ГЗУ6

Лабораторные работы выполнялись по утвержденным государственным методикам и на поверенном оборудовании аккредитованной испытательной лаборатории контроля лабораторией ООО «Эко-аналитическая лаборатория «Мегатех» (аттестат аккредитации № RA.RU.21АД88).

Отбор проб на микробиологические и паразитологические показателям отбирался в точках отбора проб почв на хим анализ, лабораторные микробиологические и паразитологические анализы проведены лабораторией ФГБУ «Татарская межрегионнаяльная ветеринарная лаборатория» (аттестат акредитиации №RA.RU.517633 от 16.01.15г.)

Набор анализируемых загрязняющих веществ (ЗВ) был определен по [21] и ГОСТ 17.4.3.01-83 [3]. Учитывалось возможное воздействие на природную среду как в период строительно-монтажных работ (СМР), так и в период эксплуатации проектируемых объектов.

Набор анализируемых загрязняющих веществ (ЗВ) был определен по [21] и ГОСТ 17.4.3.01-83 [3]. Учитывалось возможное воздействие на природную среду как в период строительно-монтажных работ (СМР), так и в период эксплуатации проектируемых объектов.

Протоколы лабораторных работ приведены в Приложениях 2.2. – 2.4.

Изучение животного мира включало натурные наблюдения, сбор литературных материалов, а также результатов исследований прошлых лет [23, 27].

Камеральная обработка результатов лабораторных работ включала оценку загрязнения компонентов окружающей среды, определение соответствия результатов обследования требованиям нормативных документов [21].

В рамках инженерно-экологических изысканий отбор проб почв, поверхностных и подземных вод производился с учетом расположения проектируемых объектов.

Исследование почвенных образцов производилось для определения показателей химического загрязнения почв на участках строительства с целью оценки качества почв.

С учетом проектируемого площадочного объекта, трассы водовода, однородностью рельефа и грунта, отбор проб был произведен объедененной пробой П1, и заложен 1 шурф для определения почвенного разреза.

Количество точек отбора проб поверхностных вод определено с учетом близости расположения проектируемых объектов к поверхностным водным объектам:

Количество точек отбора проб подземных вод определено, исходя из наличия на территории изысканий источников хозяйственно-питьевого водоснабжения, а именно арт. скв. и родников.

Ожидаемые воздействия объектов строительства на природную среду связаны:

- с выбросами загрязняющих веществ в атмосферный воздух в период строительства и эксплуатации;
- с образованием загрязненного поверхностного стока в период строительства и эксплуатации;
- с образованием отходов в период строительства и эксплуатации;
- с краткосрочным занятием земель в период строительства и долгосрочным в период эксплуатации;
- с возможностью активизации плоскостной и овражной эрозии на участках со снятым почвенно-растительным слоем в период строительства;
- с фактором беспокойства для животных;
- с возможными в период эксплуатации аварийными ситуациями с выбросом загрязняющих веществ в атмосферу.

Сроки проведения работ и состав исполнителей. Инженерно-экологические изыскания по объекту выполнены в апрель-май 2019г. проектной организацией ООО «ИК РесурсПроект» на основании выписки из реестра членов Саморегулируемой организации, основанная на членстве лиц, выполняющих инженерные изыскания ссоциация СРО Ассоциация Саморегулируемая организация "Межрегионизыскания" (СРО-И-035-26102012)
Состав исполнителей:

Котин А.В. – главный специалист

Лебедев П.А. – ведущий инженер.

Структура отчета принята согласно СП 47.13330.2016, СП 502.1325800.2021 «Инженерно-экологические изыскания для строительства. Общие правила производства работ».

Период проведения работ: август-октябрь 2024 г.

1.1.2 Изученность экологических условий

1.2.1 Материалы экологических исследований и изысканий прошлых лет.

Ранее взлиби участка изыскания были выполнены инженерно-экологические изыскания на объекте: «Напорный нефтепровод от УППН Кереметьевского месторождения нефти до ППСН при ДНС-1 ЗАО «Предприятие «Кара-Алтын». Архивные материалы используются в отчете.

Сбор имеющихся материалов о природных условиях производился согласно [1].

Были собраны, обработаны и систематизированы фондовые материалы специально уполномоченных государственных органов в области охраны окружающей среды: Министерствр лесного хозяйства охраны окружающей среды и природопользования УГМС Приволжское, Роспотребнадзора Республики Татарстан.

Для изучения геолого-геоморфологических условий, растительности и животного мира, включая редкие виды животных и растений на территории изысканий, были использованы электронный атлас Республики Татарстан, Красная Книга Республики Татарстан.

Оценка климатических условий района работ выполнена по данным справочника «Климат России» (1977-2021гг МС Чулпаново) и СП 131.13330.2020 «Строительная климатология. Актуализированная редакция».

Производственный контроль за состоянием водных объектов на территории изысканий за 2024 г. осуществлялся ПАО «Татнефть» им.В.Д.Шашина.

Контроль за состоянием подземных источников за 2023 г. осуществлялся ПАО «Татнефть» им.В.Д.Шашина на ближайших к территории изысканий родниках вблизи н.п. Челно-Вершины. Результаты анализов приведены в приложении Д.

Производственный контроль за состоянием атмосферного воздуха на территории изысканий проводился за 2024 г. ПАО «Татнефть» им.В.Д.Шашина. Результаты анализов приведены в приложение Д.

Производственный контроль за состоянием почвы на территории изысканий проводился на объекте:«Обустройство Нурлатского нефтяного месторождения. НГДУ «Нурлатнефть». 2024 год а нефтепродукты за 2024 г ПАО «Татнефть» им.В.Д.Шашина. Результаты анализов приведены в приложение Д.

Для анализа современного состояния природных и техногенных условий рассматриваемой территории использовались данные государственного доклада «О состоянии окружающей природной среды, Республики Татарстан».

1.1.3 Краткая характеристика природных и техногенных условий

Современное экологическое состояние территории

Участок инженерных изысканий расположен в Республике Татарстан, Андреевском сельском поселением и Богдашкинском сельском поселение, Нурлатского района. Ближайшими населёнными пунктами к проектируемым объектам являются: Нурлатский район, Богдашкинское сельское поселение, село Русское Богдашкино и село Андреевка, Нурлатского района, Республики Татарстан.

Таблица 1.1.1. Расстояния от проектируемых объектов до населенных пунктов.

Населенный пункт	Расстояние и направление до границы населенного пункта от проектируемых объектов, м
село Русское Богдашкино	1650 м в юго-западном направлении от участка изыскания
село Андреевка	1420 в северо-восточном направлении

Расстояние до жилых зон населенных пунктов установлено в ходе маршрутных обследований на этапе полевых работ инженерно-экологических изысканий по объекту.

Проектируемые объекты находятся в зоне с особым режимом использования водовода от БГ до УПСВ-3 "Андреевка" НГДУ "Нурлатнефть" ОАО "Татнефть" им. В.Д.Шашина, согласно сведениям из официальных источников https://pkk.rosreestr.ru/#/search/54.623250726854,50.98710390349074/13/@5xxxcnvvh?text=54.626396%2050.971860&type=10&inPoint=true&opened=16%3A32-6.796.

Согласно данным письма Министерство экологии и природных ресурсов Республики Татарстан, сообщает об отсутствии: о данным, имеющимся в фонде геологической информации Министерства, на запрашиваемых участках разведанные и числящиеся на территориальном балансе запасов ОПИ Республики Татарстан, месторождения ОПИ отсутствуют. Лицензии на право пользования участками недр местного значения не выдавались. Планируемые к предоставлению в пользование участки недр местного значения отсутствуют. Месторождения подземных вод с утвержденными запасами не более 500 м 3 /сут отсутствуют. В пределах запрашиваемых участков утвержденные проекты ЗСО и установленные ЗСО источников питьевого и хозяйственно-бытового водоснабжения отсутствуют. Письмо 14385/12 от 21.08.2023г., Министерство экологии и природных ресурсов Республики Татарстан – см. Приложение О.

Ближайшее кладбище распологается в Нурлатском муниципальном районе, Андреевское сельское поселение, с Андреевка в 1791 м северо восточнее от проектируемого объекта: площадки К-98448. Согласно СанПиН 2.2.1 /2.1.1.1200-03 (Новая редакция от 28.02.2022 г.) СЗЗ согласно разд. 12 (класс V п.12.5.2) санитарно-защитная зона для сельских кладбищ составляет 50 м, следовательно, объект изысканрия не затрагивает санитарную зону кладбища.

По данным маршрутов рекогносцировочного обследования участка изысканий опасные природные и техногенные процессы не выявлены.

Проектом не предусматривается пересечение поверхностных водных обьектов.

Район изысканий расположен в соотвествии с ботанико-географическим районированием европейской части России, территория относится к Заволжско-Приуральской под провинции Восточно-Европейской лесостепной провинции Евроазиатской степной области (Лавренко, 1980).и по климатическому районированию для строительства относится к подрайону I В. Климат района умеренно-континентальный, с относительно прохладным, неравномерно увлажненным осадками летом, сравнительно холодной и недостаточно снежной зимой [10].

Рельеф поверхности – это совокупность неровных участков земляной поверхности; рельеф - это важнейший показатель, в целом, он показывает характер местности.

Муниципальный район Челно-Вершинский относится к провинции Высокого Заволжья и имеет холмистый рельеф, рассеченный долинами рек и балками. По рельефу район делится на две части: западную – низменную, и восточную – возвышенную, находящуюся в пределах западных отрогов Бугульмино-Белебеевской возвышенности.

В геоморфологическом отношении участок расположен на левобережном водораздельном склоне реки Киклинка.

Гидрографическая сеть района изысканий представлена рекой Киклинка, протекающей в 0,3-1,3 км северо-северо-западнее и северо-восточнее участка работ. Рельеф участка относительно ровный. Относительная отметка поверхности земли составляет 162,51-171,91 м. В период изысканий территория участка свободна от застройки. Общее понижение отмечается с востока на запад. Рельеф плиоценовой денудационной равнины сформировался на песчано-глинистых отложениях татарского яруса и, в меньшей степени, на глинистых породах плиоцена. Поверхность водораздельного пространства имеет плоскую, местами грядовидную форму. Морфология склонов обусловлена составом пород и влиянием новейших тектонических движений. Развиты прямые, выпуклые и ступенчатые формы склонов. Водораздельные склоны расчленены ложбинами стока, балками и оврагами.

В пределах плиоценовой денудационной равнины, кроме вышеуказанных денудационных поверхностей водоразделов и склонов, выделены аккумулятивные поверхности, в строении которых принимают участие аллювиальные отложения (от хвалынских до современных). Аккумулятивные поверхности приурочены к долинам рек. На описываемой территории в долинах рек наблюдается резкая асимметрия бортов: правый – крутой, левый – пологий.

Ближайшими к объектам проектирования водными объектами являются: река Киклинка и ее притоки, протекающей в 0,120-1,3 км северо-северо-западнее и северо-восточнее участка работ.

Леса и кустарники представлены широколиственными породами: дубом, кленом, липой. Встречаются также береза и осина. Из кустарников произрастают ольха клейкая, вяз, различные виды ив. В подлеске в лесах встречаются лещина, шиповник, рябина. Для степных склонов характерны кустарники: спирея городчатая, карагача кустарниковая, терн.

В почвенном отношении район плодороден и очень благоприятен для ведения сельскохозяйственного производства. Широко распространены тучные разновидности выщелочных и типичных черноземов.

По природно-сельскохозяйственному и агропочвенному районированию территория изысканий относится к лесостепной зоне.

На участке строительства мощность почвенно-растительного слоя составляет от 30 до 60 см.

На стадии инженерно-экологических изысканий были исследованы почвы и грунты на участке изысканий.

Маршрутные наблюдения

Маршрутные наблюдения в рамках инженерно-экологических изысканий по объекту проводились в Республике Татарстан Нурлатском Муниципальном районе. Расчлененность рельефа эрозионной сетью создает некоторые различия в микроклимате: на междуречьях раньше кончаются и позднее начинаются заморозки, что удлиняет продолжительность безморозного периода по сравнению с речными долинами на 2 недели.

По особенностям рельефа район изысканий относится к Бугульминско-Белебеевскому возвышенному плато (возвышенности) с глубоким эрозионным расчленением. Строение рельефа определяется наличием основных рек, прорезающих территорию. Долины рек имеют асимметричное строение. Правые склоны крутые, высокие, левые – сильно выположенные. Распространены чернозёмы и карбонатные почвы.

Район насыщен инженерными коммуникациями (водопровод, газопровод, нефтепровод, ВЛ и др.) как подземного, так и наземного заложения.

Вследствие развития нефтедобывающей промышленности район изысканий хозяйственно освоен и несет следы территории с техногенными нагрузками.

Маршрутные наблюдения включают в себя описание природных условий с опробованием компонентов окружающей среды, фотодокументирование и картографирование.

Описание площадок:

В административном отношении рассматриваемый участок под строительство расположен Республика Татарстан, Нурлатский район, Андреевское сельское поселение.

Климат рассматриваемой территории умеренно-континентальный. Формирование климата происходит под влиянием западного переноса воздушных масс. Наблюдается быстрая смена

циклонов и антициклонов. В любой сезон года возможны резкие колебания температуры воздуха не только от месяца к месяцу, но даже и в течение суток.

Климатическая характеристика района изысканий принята согласно СП 20.13330.2016 «Нагрузки и воздействия» (актуализированная редакция СНиП 2.01.07-85), СП 22.13330.2016 «Основания зданий и сооружений» (актуализированная редакция СНиП 2.02.01-83) и данным многолетних наблюдений на метеостанции Чулпаново (Научно-прикладной справочник «Климат России», 2024г.).

При определении района для строительства произведен анализ климатических параметров участка изысканий с параметрами Приложения Б, таблицы Б.1, в результате анализа, район изысканий ближе всего к IIВ.

Температура воздуха имеет резко выраженный годовой ход. Самым холодным месяцем года является январь-февраль. Среднемесячная температура составляет минус 13,00С. Абсолютный минимум температуры за период наблюдений составил минус 50,40С. Зимой оттепели вероятны почти в 50 % зим. Продолжительность безморозного периода составляет в среднем 128 дней.

Самым жарким месяцем является июль. Среднемесячная температура за период наблюдений составила 19,50С. Абсолютный максимум температуры наблюдался в августе и составил 40,10С.

В геоморфологическом отношении участок расположен на левобережном водораздельном склоне реки Киклинка.

Гидрографическая сеть района изысканий представлена рекой Киклинка, протекающей в 0,3-1,3 км северо-северо-западнее и северо-восточнее участка работ.

В геологическом строении исследуемой территории до изученной глубины

5,0 м принимают участие делювиальные отложений четвертичного возраста (dQ).

С поверхности отложения перекрыты современными четвертичными отложениями (eQIV) и насыпными грунтами, (tQIV) представленные суглинками коричневыми, полутвердыми, с примесью почвы.

Вскрытая мощность почвенно-растительного слоя составляет от 0,1 до 1,0 м, распространены практически повсеместно, вскрыты всеми скважинами за исключением скважин №№ 4, 8.

Вскрытая мощность насыпного слоя составляет от 0,5 до 1,5 м, распространены повсеместно, вскрыты скважинами №№ 4, 8.

В соответствии с СП 14.13330.2014 исследуемая территория относится к району с расчетной сейсмической интенсивностью:

- (-) сейсмически не активная при 10 % (карта ОСР-2015 А);
- (-) сейсмически не активная при 5 % (карта ОСР-2015 В);
- 6 баллов при 1 % (карта ОСР-2015 С), в баллах шкалы MSK-64 вероятности возможного превышения в течение 50 лет. По сейсмическим свойствам грунты в районе изысканий относятся ко II и III категории.

Лугово-степной комплекс предствлен:

Орнитофауна представлена такими видами птиц, как воробей полевой, воробей домовой, ворон обыкновенный, синица, тресагузка. Гнездовий в пределах площадки изысканий не обнаружено.

Из млекопитающих отмечены мышевидные грызуны (норы) полевая мышь, полевка обыкновенная.

Энтомофауна представлена чешуекрылыми насекомыми, бабочками такими как белянка, адмирал, голубянка, капустница, крапивница, луговой мотылек, так же присутсвуют жужжелица, клоп солдатик.

Мезофауна - представители почвенной мезофауны в пределах контура проектируемых сооружений на момент изысканий не обнаружены, в береговой зоне Руч. б/н встречены червь дождевой, личинки комара.

Орнитофауна представлена такими видами птиц, как воробей полевой, воробей домовой, ворон обыкновенный, синица, тресагузка. Гнездовий в пределах площадки изысканий не обнаружено.

Из млекопитающих отмечены мышевидные грызуны (норы) полевая мышь, полевка обыкновенная.

Энтомофауна представлена чешуекрылыми насекомыми, бабочками такими как белянка, адмирал, голубянка, капустница, крапивница, луговой мотылек, так же присутсвуют жужжелица, клоп солдатик.

Мезофауна - представители почвенной мезофауны в пределах контура проектируемых сооружений на момент изысканий не обнаружены, в береговой зоне р.Липовка встречены червь дождевой, личинки комара. Не богатое видовое разнообразие лесо-степного косплекса обусловлено редколесьем и антропогенной нагрузкой (близость пашень, дорог, пастбищ и тд).

Комплекс пресных водоемов представлен:

Высшая водная растительность реки представлена комплексом околоводной растительности: стрелолист обыкновенный, сусак зонтичный, частуха подорожниковая, осоки, рогоз и др.; в вегетационный период развивается комплекс мягкой погруженной и полупогруженной растительности (водокрас обыкновенный, рдесты, харовые, нитчатка, ряска). Вдоль берегов растет кустарник.

Результаты маршрутных наблюдений показали, что территория предполагаемой застройки характеризуется однородным почвенным покровом, слаборасчлененным рельефом. Категория проходимости – I (хорошая). В целом на территории не выявлены очаги техногенного загрязнения. Флора и фауна типичны для антропогенно измененных территорий.

1.1.3.1 Климатические условия и характеристика загрязнения атмосферы

Климат.

Описание климатической характеристики района изысканий приведено по Нурлатскому району Республики Татарстан.

Климатическая характеристика района изысканий составлена по данным ФГБУ «Приволжское управление по гидрометеорологии и мониторингу окружающей среды» (метеорологическая станция Серноводск). Территория изысканий относится к строительноклиматическому району IВ (СП 131.13330.2020 «Строительная климатология»).

Климат территории умеренно-континентальный, с преобладанием в течение года ясных и безоблачных дней с теплым, иногда жарким летом и умеренно холодной зимой. Согласно СП 131.13330.2020 «Строительная климатология» абсолютная максимальная температура воздуха в районе проведения работ составляет плюс 42°С, абсолютная минимальная температура воздуха – минус 42°С.

Таблица 1.1.3.1 Средняя месячная и средняя годовая температура воздуха, °С

I	II	III	IV	V	VI	VII	VIII	IX	X	XI	XII	Год
-12,6я	-12,2	-5,7	5,4	14,1	18,4	20,3	18,5	12,4	4,5	-3,3	-9,7	4,2

Самым теплым месяцем является июль со среднемесячной температурой воздуха плюс 20,3°С. Самый холодный месяц – январь со среднемесячной температурой минус 12,6°С. Средняя максимальная температура июля составляет плюс 25,7°С. Температура холодного периода (средняя температура наиболее холодной части отопительного периода) составляет минус 17,3°С Средняя продолжительность безморозного периода составляет 120-130 дней. Продолжительность безморозного периода на поверхности почвы в среднем составляет 90-100 дней. Территория относится к зоне недостаточного увлажнения со среднегодовым количеством осадков 461 мм. С апреля по октябрь выпадает примерно 307 мм (66,6%), в холодное время года (ноябрь-март) выпадает 154 мм (до 33 %) осадков, главным образом в виде снега.

В годовом ходе наибольшие значения отмечаются в теплый период года, когда выпадают осадки ливневого характера, характеризующиеся кратковременностью выпадения, небольшим охватом территории и большой интенсивностью. Среднемесячный максимум осадков составляет 50-54 мм и наблюдается в июне-июле. Таблица 1.1.3.2 Среднее месячное и годовое количество осадков, мм

I	II	III	IV	V	VI	VII	VIII	IX	X	XI	XII	Год
32	24	26	29	36	50	54	46	46	46	37	35	461

Средняя дата появления снежного покрова приходится на третью декаду октября. Устойчивый снежный покров образуется обычно в третьей декаде ноября. Продолжительность периода залегания снежного покрова в среднем за зиму составляет 130-150 дней. Наибольшая декадная высота снежного покрова составляет 35-40 см. Максимальная высота снежного покрова обычно наблюдается в первой-второй декадах марта. Разрушение устойчивого снежного покрова и его сход протекает в более сжатые сроки, чем его образование. В начале второй декады апреля рассматриваемая территория освобождается от снега.

Таблица 1.1.3.3. Средняя месячная и годовая скорость ветра, м/сек

I	II	III	IV	V	VI	VII	VIII	IX	X	XI	XII	Год
3,9	3,9	3,8	3,8	3,8	3,3	3,0	3,0	3,1	3,6	3,7	3,8	3,6

Преобладают ветра южного и юго-восточного направлений. Скорость ветра, вероятность превышения которой составляет 5%, равна 8 м/сек. Из неблагоприятных метеорологических явлений в исследуемом районе наблюдаются: туманы, грозы, град, метели, гололедно-изморозевые явления. Нурлатский район РТ. Климатическая характеристика района изысканий составлена по данным ФГБУ «Управление по гидрометеорологии и мониторингу окружающей среды Республики Татарстан» (МС Чулпаново). По климатическому районированию для строительства территория изысканий относится к Восточно-Закамскому климатическому району, который характеризуется континентальным типом климата умеренных широт, относительно прохладным, неравномерно увлажненным осадками летом, сравнительно холодной и недостаточно снежной зимой. По климатическому районированию для строительства, согласно СП 131.13330.2016 «Строительная климатология», относится к строительно-климатическому району IВ и к зоне пониженной влажности. Основной характеристикой термического режима служат средние месячные и годовые температуры воздуха. Средняя годовая температура воздуха по району изысканий положительна и составляет плюс 4,1°С. Величина суммарной солнечной радиации за год составляет 3600-3700 мДж/м2. Средние месячные температуры воздуха имеют хорошо выраженный годовой ход с максимумом в июле (плюс 19,8°С) и минимумом в январе (минус 11,7°С). Весна продолжается до середины июня, теплые периоды с дождями перемежаются с холодными. Лето жаркое. Средняя максимальная температура июля составляет плюс 26,4°С. Осень характеризуется неустойчивой погодой. Осенние заморозки начинаются в сентябре. Весенние заморозки бывают в мае, самые поздние могут быть в июле. Коэффициент А, зависящий от температурной стратификации атмосферы, составляет 160.

Мониторинг загрязнения атмосферного воздуха на территории деятельности ФГБУ "Приволжское УГМС"

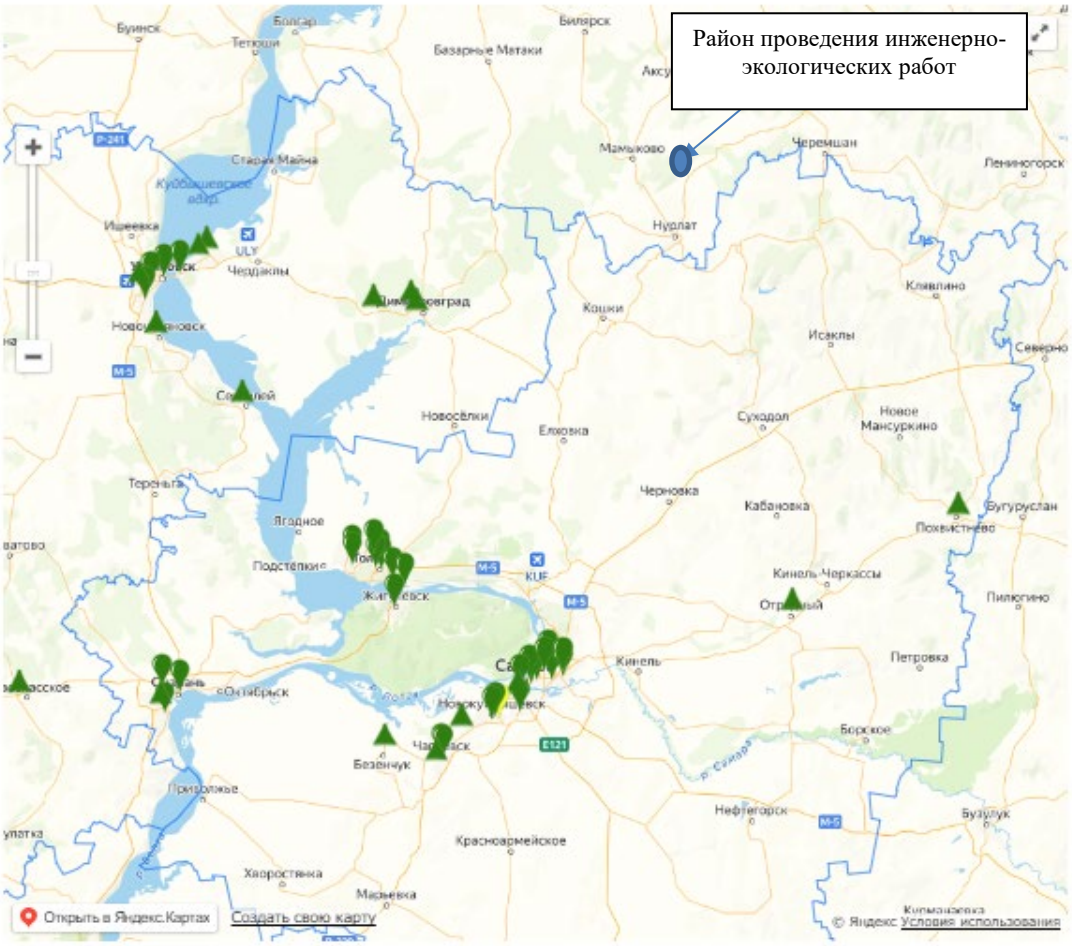

Обновить данные

ПНЗ – пункт наблюдений за загрязнением атмосферного воздуха;

ПДКм.р. - предельно допустимая концентрация максимально разовая, предотвращающая раздражающее действие, рефлекторные реакции, запахи при воздействии до 20-30 минут;

- стационарный пост Росгидромета; ▲ - стационарный пост территориальной системы;

Содержание загрязняющих веществ:

● - ниже ПДК м.р.; ● - 1-2 ПДК м.р.; ● - 2-5 ПДК м.р; ● - более 5 ПДК м.р.;

Рис. 1.1.3.1.2. Потенциал загрязнения атмосферы территории изысканий

Табл. 1.1.3.3 Оценка территории по состоянию воздушного бассейна

комплексная оценка благоприятности (КОБ) территории предполагаемых работ по состоянию атмосферного воздуха проводится матричным методом, то есть сложением всех оценок

Фактор	Показатели	Нормативы, критерии, ед.изм.	Оценка в баллах			
			весьма неблагоприятная (-3)	неблагоприятная (-2)	ограниченно благоприятная (-1)	благоприятная (0)
1 Климат	Степень способности самоочищения атмосферы					
1.1 Метеопотенциал	Способность атмосферы рассеивать выбросы	% повторяемости инверсий, скоростей ветра 0-1 м/с	-	-	II зона	-
1.2 Количество ультрафиолетовой радиации	Способность разложения в атмосфере вредных примесей	Число часов солнечного сияния	-	-	-	1500
1.3 Грозы	То же	Число дней с грозами	-	-	25	-
1.4 Осадки	Способность вымывания из атмосферы примесей и продуктов разложения	Годовая сумма осадков, число дней с осадками интенсивностью более 5 мм	-	-	430-440	-
2 Растительный покров	Биологическая продуктивность, адсорбирующая и фитонцидная способность леса	Лесистость, %	-	-	12,2 %	-
3 Фоновое загрязнение	Степень загрязнения атмосферы вредными веществами	ПДК среднегодовые	-	-	-	менее 0,5 ПДК

и делением суммы оценок на их количество.

$$КОБ = (-1+0-1-1-1+0) / 6 = -0,67$$

Таким образом, состояние воздушного бассейна рассматриваемой территории оценивается как «ограниченно благоприятное» с бальной оценкой (-0,67) [30].

1.1.3.1.2 Современное экологическое состояние атмосферного воздуха

В республике наиболее загрязненными является воздух городских поселений, где сосредоточены промышленные предприятия и автотранспорт. Основную долю в загрязнение атмосферного воздуха вносят углеводороды, включающие такие вещества, как предельные и

непредельные углеводороды, бутилацетат, этилацетат, бутанол, этанол, бутадиен, изобутилен, изопрен, метанол, ацетон, ксилол, и др., большая часть из которых поступает в атмосферу от источников загрязнения, расположенных на предприятиях топливной и нефтехимической промышленности. Также, приоритетными веществами, которые загрязняют атмосферный воздух большинства населенных мест являются: оксид углерода, окислы азота, взвешенные вещества, формальдегид, диоксид серы, бенз(а)пирен [23].

Согласно данным ФГБУ Приволжское управление по гидрометеорологии и мониторингу окружающей среды. Значения фоновых концентраций примесей в атмосферном воздухе населенных мест территории изысканий приведены в Таблице 1.1.3.4

Таблица 1.1.3.4 Фоновые концентрации основных загрязняющих веществ по району строительства (архивный протокол)

Загрязняющее вещество	ПДКм.р. населенных мест, мг/куб.м	Фоновая концентрация, мг/куб.м
Диоксид азота	0,055	0,20
Диоксид серы	0,018	0,50
Оксид углерода	1,8	5,0

Фон рассчитан по методическим рекомендациям ФГБУ Приволжское управление по гидрометеорологии и мониторингу окружающей среды» для городов и населенных пунктов, где отсутствуют регулярные наблюдения за загрязнением атмосферного воздуха, с учетом численности населения без детализации по градациям скорости и направления ветра.

Фоновые концентрации по всем загрязняющим веществам не превышают ПДК для жилой застройки, что соответствует требованиям СанПиН 1.2.3685-21 "Гигиенические нормативы и требования к обеспечению безопасности и (или) безвредности для человека факторов среды обитания".

Гигиенические нормативы содержания загрязняющих веществ в атмосферном воздухе городских и сельских поселений п. 1. Предельно допустимые концентрации (ПДК) загрязняющих веществ в атмосферном воздухе городских и сельских поселений таблица 1.1.

1.1.3.2 Гидрологические и гидрогеологические условия, оценка состояния поверхностных и подземных вод

1.1.3.2.1 Гидрологические условия

Крупные реки в пределах района - это Большой Черемшан в северной части и Кондурча в южной части. Река Большой Черемшан протекает вдоль северной и северо-западной границ района, протяженность реки 32 км. В реку Большой Черемшан впадает река Тарханка, протяженность 21 км. Река Кондурча пересекает район в южной части и служит для обводнения ближайшей территории. Кроме этих рек на территории района много более мелких рек. Это реки: Токмаклинка, Шумалга, Каменка, Черная, Шлама и Челнинка. Реки питаются за счет грунтовых вод и весеннего снега. На границе с Сергиевским районом расположено Кондурчинское водохранилище площадью 59 га и с объемом воды в 20 млн. м3. Водный фонд водохранилища является федеральной собственностью.

Ближайшими к объектам проектирования водными объектами являются: река Киклинка и ее притоки, протекающей в 0,120-1,3 км северо-северо-западнее и северо-восточнее участка работ.

Река Киклинка — Правый приток реки Большой Черемшан.Длина 26,5 км, площадь бассейна 134,3 км2. Протекает по Заволжской низменности, в Нурлатском районе. Исток в 3 км к востоку от поселка имени 3-го Съезда, устье вблизи села Бурметьево. Абсолютная высота истока 140 м, устья – 74 м. Лесистость водосбора 35%. Имеет 3 притока длиной от 2 до 4 км. Густота речной сети 0,27 км/км2. Модуль подземного питания 0,11 л/с·км2. Средний многолетний слой годового стока в бассейне 87 мм, слой стока половодья 80 мм. Весеннее половодье начинается в конце марта. Ледостав образуется в первой декаде ноября. Средний многолетний меженный расход воды в устье 0,02 м3/с.Вода очень жесткая (9-12 мг-экв/л весной и 20-40 мг-экв/л зимой и летом). Общая минерализация 200-300 мг/л весной и 500-700 мг/л зимой и летом.

Согласно Водному кодексу РФ № 74-ФЗ от 03.06.06 г. ширина водоохранной зоны реки Река Киклинка составляет 100 м и безымянной реки левого притока реки Киклинка составляет 50 м, следовательно, участок изысканий не входит в границы водоохранной зоны рыбоохранной зоне и прибрежной защитной полосы водного объекта.

В соответствии со статьей 65 Водного кодекса РФ ширина водоохранной зоны реки Руч. б/н составляет 50 м. Ширина прибрежной защитной полосы устанавливается в зависимости от уклона берега и составляет от 30 до 50 м.

В соответствии со статьей 65 Водного кодекса РФ от 3.06.2006 г. № 74-ФЗ (ред. от 28.12.2010) ширина водоохранных зон рек или ручьев устанавливается в зависимости от их протяженности от истока:

- до 10 км - 50 м;
- от 10 до 50 км - 100 м;
- от 50 км и более - 200 м.

Для реки, ручья протяженностью менее 10 км от истока до устья водоохранная зона совпадает с прибрежной защитной полосой. Для истоков рек и ручьев водоохранные зоны устанавливается в размере 50 м.

Ширина прибрежной защитной полосы устанавливается в зависимости от уклона берега водного объекта и составляет:

- 30 м для обратного или нулевого уклона,
- 40 м для уклона до трех градусов,
- 50 м для уклона три и более градуса.

Намечаемая деятельность не затрагивает водоохранную зону рек и озер.

Водный режим водотоков характеризуется чётко выраженным высоким весенним половодьем, низкой летне-осенней меженью, прерываемой дождевыми паводками и устойчивой продолжительной зимней меженью. Распределение стока внутри года неравномерное.

Питание реки смешанное, преимущественно снеговое. Половодье начинается в конце марта начале апреля. Для водотока характерно одновершинное половодье, однако при ранней весне и возврате холодов в период снеготаяния наблюдается несколько пиков подъёма уровней. Подъём уровня воды во время половодья происходит быстро и интенсивно, его продолжительность составляет в среднем одну треть общей продолжительности половодья. Средние многолетние даты начала половодья – 31.03. Средние многолетние даты окончания половодья – 30.04. Средние многолетние даты максимума половодья – 14.04. Продолжительность периода весеннего половодья составляет около 30 дней [8].

Спад половодья происходит менее интенсивно, чем подъём, быстрое падение уровня наблюдается в первые дни после пика, а затем интенсивность спада уменьшается. Средние сроки окончания весеннего половодья приходятся на третью декаду апреля, крайние сроки – на первую половину апреля и вторую половину мая.

Весеннее половодье сменяется в мае периодом низких уровней воды - летне-осенней меженью, которая продолжается до ноября. Продолжительность межени в отдельные годы изменяется в широких пределах– от 30 до 190 дней.

Устойчивость летне-осенней межени почти ежегодно нарушается дождевыми паводками, которые возможны в любой из месяцев межени.

Высшие уровни воды дождевых паводков обычно не превышают уровней весеннего половодья. В отдельных редких случаях уровень воды в паводок поднимается выше бровок берегов, и вода выходит на пойму. В годы с дождливыми летне-осенними сезонами на реках проходит от 3 до 7-8 паводков, а в засушливые годы существенных повышений уровня не наблюдается.

Низшие уровни и наименьшие расходы воды летне-осенней межени наблюдаются обычно в июле-августе. Эти величины достаточно устойчивы, пределы их изменения в многолетнем разрезе невелики. Сток воды за летне-осеннюю межень составляет 15-25% от годового.

Замерзают водотоки в середине ноября. Наименьшая и наибольшая продолжительность безморозного периода (дни) – 89 и 144 соответственно. Минимальная и максимальная высота снежного покрова (см) - 18-68. Средние многолетние даты начала ледовых образований – 4.11.

Средние многолетние даты окончания ледовых образований – 14.04.

Для зимнего периода характерен продолжительный (110-130 дней) устойчивый ледостав. Ледовые явления на реках начинаются через 3-5 дней после перехода температуры воздуха через 0оС. Первые ледяные образования, сало и забереги, появляются обычно в первой декаде ноября. При раннем похолодании первые ледяные образования наблюдаются в третьей декаде октября, при позднем – в последней декаде ноября.

Средняя продолжительность периода ледообразования (от даты появления до даты установления ледостава) 8-15 дней. При устойчивых морозах ледостав устанавливается в течение 1-3 суток. Крайние сроки установления ледостава отклоняются от средних до 10-20 дней. Средняя продолжительность ледостава 120-150 дней. Толщина льда на реке составляет около 40 см.

Основную долю годового стока малых рек составляют талые воды – свыше 90%. В период половодья отмечаются максимальные за год расходы и уровни воды. В остальное время года малые реки отличаются исключительной маловодностью и возможностью пересыхания.

Разрушение ледяного покрова (стаивание льда) начинается с момента наступления положительных средних суточных температур воздуха. Ко времени вскрытия толщина льда на реках по сравнению с максимальной уменьшается на 20-30%. Весенний ледоход не наблюдается - лёд тает на месте. Окончание ледовых явлений в среднем отмечается в первой декаде мая, ранние сроки приходятся на третью декаду апреля, поздние на середину мая.

В пределах объекта изысканий отмечаются или возможны геологические процессы и их инженерно-геологические (или техногенные) аналоги - подтопление, морозное пучение [11].

По степени потенциальной подтопляемости исследованный объект отнесен к подтопляемому так как сложен слабопроницаемыми (глины, суглинки) и набухающими грунтами, способствующими накоплению инфильтрационных поверхностных (атмосферных) и техногенных (из водонесущих коммуникаций) вод. На этой территории за период строительного освоения и эксплуатации (для зданий и сооружений II уровня ответственности на срок 15 лет) возможно повышение уровня подземных вод с учетом возможных естественных сезонных и многолетних колебаний и техногенных условий (застройки и эксплуатации) до величин, вызывающих нарушение нормальной эксплуатации сооружений (обводнение грунтов активной зоны, ведущее к снижению прочностных и деформационных свойств грунтов, набуханию.

В соответствии СП 116.13330.2012 в целях защиты проектируемых сооружений от опасного воздействия подземных и поверхностных вод рекомендуем следующие мероприятия:

-вертикальная планировка территории с организацией поверхностного стока;

-гидроизоляция подземных конструкций;

-мероприятия, ограничивающие подъем уровня подземных вод и исключающие утечки из водонесущих коммуникаций и т.п;

-антикоррозионные мероприятия для защиты подземных конструкций от агрессивного воздействия промышленных стоков.

1.1.3.2.2 Гидрогеологические условия

На момент проведения изысканий сентябрь 2024г. подземные воды встречены скважинами №№ 1-7, 13, 14 на глубине 1,9-3,7 м и установились на глубине 1,5-2,9 м, что соответствует абсолютным отметкам 102,09-129,40 м.

Водовмещающими породами являются суглинки мягкопластичные.

Водоупор не вскрыт (могут служить одновозрастные тугопластичные глины).

Питание водоносного горизонта происходит за счет инфильтрации атмосферных осадков через вышележащие песчаные четвертичные отложения и перетока из выше и нижележащих водоносных горизонтов. Разгрузка горизонта происходит в реки с помощью родников.

Разгрузка грунтовых вод осуществляется в ближайшие водоемы и овражно-балочную сеть.

Следует учитывать в весенне-осенний период возможен подъем уровня до 1,0 м.

По химическому составу воды неоднородны и относятся к гидрокарбонатно-сульфатной, сульфатно-гидрокарбонатной, магниево-кальциевой-натриевой, кальциевой.

По степени жесткости подземные воды характеризуются как мягкой до сильной жесткости (6,8-23,6°Ж).

По степени минерализации воды пресные, слабосолоноватые (минерализация составляет 0,89-2,1 г/л).

По водородному показателю (ОСТ 41-05-263-86) воды от нейтральных до слабощелочных (по максимальному значению pH = 7,3-8,3).

Степень агрессивного воздействия подземных вод в соответствии с СП 28.13330.2017 [1.9], табл. В.3 по содержанию бикарбонатной щелочи и показателю pH (7,3-8,3) к бетонам марок по водонепроницаемости W4-W8 слабоагрессивная.

Степень агрессивного воздействия подземных вод в соответствии с СП 28.13330.2017 [1.9], табл. В.4 с содержанием SO42- = 279-464 мг/дм3 для бетонов марки W4-W8 на портландцементе I группы по сульфатостойкости неагрессивная, II группы по сульфатостойкости неагрессивная.

Степень агрессивного воздействия подземных вод в соответствии с СП 28.13330.2017 [1.9], табл. Г.1 с содержанием Cl = 55-78 мг/дм3 на стальную арматуру железобетонных конструкций неагрессивные.

Степень агрессивного воздействия подземных вод на металлические конструкции в соответствии с СП 28.13330.2017 [23], таб. Х.3 по показателю pH и суммарной концентрации сульфатов и хлоридов среднеагрессивная.

Согласно СП 11-105-97, ч. II, приложение И территория по подтопляемости относится к типу I-А-2 сезонно (ежегодно) подтапливаемые.

1.1.3.2.3 ***Защищённость подземных вод.***

В соответствии с лицензией на добычу полезных ископаемых, участок работ располагается в пределах лицензионного участка Нурлатского нефтяного месторождения.

Согласно СП 11-105-97, ч. II, приложение И территория по подтопляемости относится к типу I-А-2 сезонно (ежегодно) подтапливаемые.

1.1.3.2.4 Зоны санитарной охраны подземных источников водоснабжения

Проектируемые объекты не располагаются в зоне санитарной охраны подземных источников водоснабжения. Проект зон санитарной охраны разрабатывается с использованием данных санитарно-топографического обследования территории, а также соответствующих гидрологических, гидрогеологических, инженерно-геологических и топографических материалов.

Опасность загрязнения подземных источников водоснабжения при строительстве и эксплуатации объектов нефтегазодобывающего комплекса обусловлена тем, что питание подземных вод происходит за счет инфильтрации в грунт атмосферных осадков по всей площади распространения водоносных горизонтов. Следовательно, при нарушениях природоохранных требований к строительству и эксплуатации нефтепромысловых объектов, сопровождающихся разливами нефти, нефтепродуктов, высока вероятность проникновения загрязняющих веществ в подземные водоисточники.

По данным инженерно-экологических изысканий, подземные воды района строительства относятся к категории «незащищенные».

Проектируемые объекты располагаются за пределами зон санитарной охраны источников питьевого водоснабжения.

В пределах трассы проектируемого трубопровода подземные воды относятся к «незащищенным» с бальной оценкой (согласно Приложению Ж СП 502.1325800.2021), подземные воды района строительства относятся к категории «незащищенными».

Глубины и абсолютные отметки замеренного уровня подземных вод (УПВ) и водовмещающие грунты приведены в таблице 7.3.3.

Таблица 7.3.3 - Гидрогеологические условия защищенности подземных вод на участке изысканий

Литология	Сведения о выработке	Сумма баллов	Категория

(ИГЭ)	Тип выработки, номер	Мощность слабопроницаемых пород, м	Уровень подземных вод, м		защищенности
2 dQ I-III	Скважина 1	3.00	2.30	4	I
2 dQ I-III	Скважина 14	2.70	2.6	4	I

1.Защищенность подземных вод в пределах всего участка изысканий относится к I категории.

2.Подземные воды с категорией I являются незащищенными от проникновения загрязняющих веществ с поверхности.

3.Рекомендуется разработать организационные мероприятия для предотвращения загрязнения подземных вод на период строительства.

Проектируемые объекты зоны санитарной охраны источников питьевого водоснабжения не затрагивают, согласно сведениям из официальных источников https://pkk.rosreestr.ru/#/search/54.61756794475246,51.042287841424354/13/@5xxxcnvvh?text=54.619307%2051.024027&type=10&inPoint=true

С целью защиты месторождения подземных вод предусмотреть мероприятия по защите подземных вод. Мероприятия по защите подземных вод от загрязнения при различных видах хозяйственной деятельности должны обеспечивать:

- водонепроницаемость емкостей для хранения сырья, продуктов производства, отходов промышленных и сельскохозяйственных производств, твердых и жидких бытовых отходов;
- предупреждение фильтрации загрязненных вод с поверхности почвы в водоносные горизонты;
- герметизацию систем сбора нефти и нефтепродуктов;
- рекультивацию отработанных карьеров.

При бурении скважин различного назначения (разведочных, наблюдательных, нагнетательных, поглощающих, нефтяных, газовых, лечебных минеральных вод и других) должны быть предусмотрены:

- меры, предупреждающие затрубные перетоки загрязненных вод в водоносные горизонты;
- использование реагентов, разрешенных к применению Минздравом России;
- обваловка устьев скважин;
- хранение сыпучих материалов и химических реагентов под навесом на гидроизоляционных настилах.

До начала проведения буровых работ места размещения емкостей для хранения горюче-смазочных материалов, реагентов, буровых растворов, сбора производственных отходов должны быть обвалованы и обеспечены гидроизоляцией.

Буровые скважины на воду, в т.ч. поисковые, разведочные, эксплуатационные, наблюдательные, которые непригодны к эксплуатации или использование которых прекращено, должны быть ликвидированы или законсервированы в установленном порядке.

Выбуренный шлам, твердые отходы производства, материалы и реагенты, непригодные к дальнейшему использованию, должны направляться в шламоотвалы и на полигоны захоронения промышленных отходов в зависимости от класса опасности отходов. Санитарно-эпидемиологическое заключение о соответствии гигиеническим требованиям выбранного участка для размещения шламоотвалов и полигонов захоронения промышленных отходов и их обустройства выдается органами и учреждениями службы, осуществляющей государственный санитарно-эпидемиологический надзор на данной территории.

Не допускается:

• захоронение отходов, размещение свалок, кладбищ, скотомогильников и других объектов, являющихся источниками химического, биологического или радиационного загрязнения в области питания и разгрузки подземных вод, используемых или перспективных для использования в питьевых, хозяйственно-бытовых и лечебных целях;

• необоснованное использование подземных вод питьевого качества для иных нужд;

• использование различного рода неэкранированных земляных амбаров, прудов-накопителей, а также карстовых воронок и других углублений для сброса сточных вод и шламов, образующихся в процессе бурения;

• загрязнение подземных вод при добыче полезных ископаемых, проведении работ по водопонижению, при строительстве и эксплуатации дренажных систем на мелиорируемых землях;

• отвод без очистки дренажных вод с полей и ливневых сточных вод с территорий населенных мест в овраги и балки;

• применение, хранение ядохимикатов и удобрений в пределах водосборов грунтовых вод, используемых при нецентрализованном водоснабжении;

• орошение сельскохозяйственных земель сточными водами, если это влияет или может отрицательно влиять на состояние подземных вод.

1.1.3.2.5 Современное экологическое состояние подземных вод

Для оценки качества на участке изысканий отобрана 1 проба подземной воды (скв.4 гл.1.9). Контроль за состоянием подземных источников за 2023 г. осуществлялся ООО «Благодаров-Ойл».

Результаты химического анализа воды подземных источников представлены в таблице 1.1.3.2.5.1.

Таблица 1.1.3.2.5.1 Качество воды подземных источников, расположенных в зоне влияния намечаемой деятельности.

Показатели	Скв. 4 гл.1,9 м.	ПДК культ.-быт.	Кратность превышения ПДК
pH, ед.pH	7,3	-*	-
Гидрокарбонаты, мг/дм^3	317	1000	-
Жесткость общая, ммоль/дм^3	6,8	-	
Хлориды, мг/дм^3	55	350	-
Сульфаты, мг/дм^3	279	500	-
Сухой остаток, мг/дм^3	843	1000	-

Из результатов химического анализа воды подземных источников, приведенных в приложении 2.1, Превышения не выявлено.

Химический анализ поверхностных вод ИЛ-00021024 от 30 августа 2024 г.)

Сравнение результатов отбора проб производится с СанПиН 2.1.3684-21 "Санитарноэпидемиологические требования к содержанию территорий городских и сельских поселений, к воднымобъектам, питьевой воде и питьевому водоснабжению, атмосферному воздуху, почвам, жилымпомещениям, эксплуатации производственных, общественных помещений, организации и проведению санитарно-противоэпидемических (профилактических) мероприятий", а также Об утверждении санитарных правил и норм СанПиН 1.2.3685-21 "Гигиенические нормативы и требования к обеспечению безопасности и (или) безвредности для человека факторов среды обитания".

В соответствии с СП 11-102-97 состояние подземных вод в районе расположения проектируемых объектов оценивается как «относительно-удовлетворительное» [1, табл. 4.4].

Согласно Санитарных правил СП 2.1.5.1059-01 "Гигиенические требования к охране подземных вод от загрязнения" (утв. постановлением Главного государственного санитарного врача РФ 25 июля 2001 г.) п.2.2.

Подземные воды считаются загрязненными при обнаружении **динамических тенденций** изменения состава и свойств воды, обусловленного проникновением загрязнений с поверхности

почвы, из водотоков, смежных водоносных горизонтов; латерального подтока вод иного (относительно фона) минерального состава, изменением условий питания и разгрузки, уровнем эксплуатируемого и первого от поверхности водоносных горизонтов. По данным производственного контроля и результатам химимического анализа проб, отобранных в рамках проведения изысканий, изменения состава и свойств воды не обнаружено, что позволяет сделать вывод об отсутствии их загрязнения.

1.1.3.3 Инженерно-геологические условия и оценка состояния геологической среды

По результатам выполненных инженерно-геологических изысканий в геологическом строении участка в пределах изученной глубины (5,0 м) принимают участие делювиальные отложений четвертичного возраста (dQ) представленные глинами и суглинками, современные четвертичные отложения (eQIV) в виде почвенно-растительного слоя и техногенные отложения представленные насыпными грунтами (суглинками коричневыми, полутвердыми, с примесью почвы).

На основании анализа пространственной изменчивости литологического строения, а также показателей физико-механических свойств, в соответствии с ГОСТ 25100-2020 [1.16] и ГОСТ 20522-2012 [1.17] в пределах исследуемой территории до глубины 5,0 м выделено два инженерно-геологических элемента:

ИГЭ-1 Глина коричневая, тугопластичная, опесчаненная, с прослоями глины полутвердой, с редкими прослоями песка мелкого. Вскрытая мощность слоя на участке проектирования составляет 0,8-4,9 м.

ИГЭ-2 Суглинок коричневый, мягкопластичный, опесчаненный, с прослоями суглинка текучепластичного. Вскрытая мощность слоя на участке проектирования составляет 0,8-3,5 м.

Основанием фундамента на исследуемой площадках будут служить грунты ИГЭ-1, ИГЭ-2.

Насыпной и почвенно-растительный слой, не рекомендуется использовать в качестве основания фундамента.

На момент проведения изысканий сентябрь 2024г. подземные воды встречены скважинами №№ 1-7, 13, 14 на глубине 1,9-3,7 м и установились на глубине 1,5-2,9 м, что соответствует абсолютным отметкам 102,09-129,40 м.

Согласно СП 11-105-97, ч. II, приложение И территория по подтопляемости относится к типу I-А-2 сезонно (ежегодно) подтапливаемые.

Степень агрессивного воздействия подземных вод в соответствии с СП 28.13330.2017 [1.9], табл. В.3 по содержанию бикарбонатной щелочи и показателю pH (7,3-8,3) к бетонам марок по водонепроницаемости W4-W8 слабоагрессивная.

Степень агрессивного воздействия подземных вод в соответствии с СП 28.13330.2017 [1.9], табл. В.4 с содержанием SO42- = 279-464 мг/дм3 для бетонов марки W4-W8 на портландцементе I группы по сульфатостойкости неагрессивная, II группы по сульфатостойкости неагрессивная.

Степень агрессивного воздействия подземных вод в соответствии с СП 28.13330.2017 [1.9], табл. Г.1 с содержанием Cl = 55-78 мг/дм3 на стальную арматуру железобетонных конструкций неагрессивные.

Степень агрессивного воздействия подземных вод на металлические конструкции в соответствии с СП 28.13330.2017 [23], таб. Х.3 по показателю pH и суммарной концентрации сульфатов и хлоридов среднеагрессивная.

Согласно СП 28.13330.2017 грунты оцениваются как неагрессивные к бетонам марки W4- - W20 (содержание SO42- от 154 до 466 мг/кг), арматуре железобетонных конструкций неагрессивные ко всем маркам (содержание Cl- от 43 до 142 мг/кг) (см. приложение П).

Коррозионная агрессивность грунтов по отношению к углеродистой и низколегированной стали согласно ГОСТ 9.602-2016 [6] от высокой до средней 19,0-26,8 Ом·м.

Нормативная глубина промерзания составляет: для глин и суглинков - 1,56 м.

Грунты выделенных ИГЭ по степени пучинистости по расчетному параметру Rf (СП 22.13330.2016) в сезонно-морозном слое, характеризуются как:

- ИГЭ-1– среднепучинистые (Rf*102 =0,49).
- ИГЭ-2– чрезмернопучинистые (Rf*102 =1,97).

По сложности инженерно-геологических условий рассматриваемая территория относится к II-ой категории (согласно СП 11-105-97 прил. Б).

Грунты, ненабухающие, незасоленные.

По трудности разработки грунты соответствуют следующим пунктам классификации, согласно ГЭСН 81-02-01-2020 [1.1]:

- насыпные грунты – 26а;
- почвенно-растительный слой – п.п. 9а;
- глина тугопластичная – п.п. 8в;
- суглинок мягкопластичная – п.п. 35а;

Пермская система (P)

Отложения пермского возраста в районе работ имеют широкое распространение и представлены нижним и верхним отделами. Нижний отдел (P1). Вскрывается на глубине 110м.

Отложения в основании разреза представлены известняками и доломитами, выше залегает толща гипса и ангидрида с прослоями доломитов, реже известняков и мергелей. Доломиты кристалл-лические, серые, тонко-мелкозернистые, в основании разреза чаще за-гипсованные, встречены многочисленные остатки фораминифер Schwagerina vulgaris - Schwagerina fusiformis и Schwagerina moelleri - Pseudofusulina fecunda, кораллы Bothrophyllum pseudocorinicum Dobr., Arctophyllum minima Koss., Syringopra ramulosa Goldf., S. repens Stuck. и др., брахиоподы Orthotetus regularis (Waag.), Kozlowskia tholus Lasar., и др. Мощность отложений 110м. Верхний отдел (P2)-верхнепермские отложения согласно залегают на отложениях нижней перми, имеют широкое распространение и подразделяются на казанский и татарский ярусы.

Казанский ярус (P2kz).

Отложения представлены нижнеказанским и вернеказанским подъярусами. Нижнеказанский подъярус (P2kz1) вскрываеся на глубине 38-40м и представлен доломитами с прослоями известняков. В основании карбонатной толщи каждого из слоев залегают мергели, глинистые доломиты и глины, карбонатные породы крупнокавернозные трещиноватые, местами за-карстованы. Нижнеказанские отложения содержат остатки богатой и разно-образной морской фауны, включающие фораминеферы Nodosaria noinskyi Tsherd., N. hexagona K. M. - Macl., N. pseudoconcinna K. M. - Macl., Spandelina longissima (K.M. - Macl.),S.fallax (K. M. - Macl.) и др.; двухстворчатые моллюски Polidevcia kasanensis (Vern.),Pseudomonotis garfortensis (King.), P. speluncaria Schloth., Netschaiewia globosa (Netsch.) и др.; брахиоподы Aulosteges horrescens (Vern), Licharewia rugulata (Kut.), L. stuckenbergi (Netsch.), Blasispirifer blasii (Vern.), кораллы Polycoelia baytuganensis Soshk и др.; гастроподы, мшанки, криноидеи, остракоды, конулярии, рыбы с остатками морских пелецинопод, остракод. Мощность отложений до 70м.

Верхнеказанский подъярус (P2kz2) вскрывается под чехлом делювиальных четвертичных отложений на глубине 10-15м от поверхности. Представлены морскими карбонатными лагунными сульфатными породами. Литологически это переслаивание аргилитоподобных глин, известняков, закарстованных мергелей и доломитов. Среди фауны ведущими являются фораминеферы Nodosaria elabugae Tsherd.,N. suchonensis K.M.- Macl. и др., пелециподы Naculavus trivialis (Eichw.), Schizodus rossicus Vern., Streblochondria sericea (Vern.), Netschajewia tschernyshewi Lich., Lithophaga consobrina (Eichw.) и др., остракоды; брахиоподы Aulosteges fragilis (Netsch.), Odontospirifer subcristatus (Netsch.). Beecheria angusta (Netsch.) и др. Общая мощность достигает 40м.

Татарский ярус (P2t).

Отложения татарского яруса в пределах района площадного распространения не имеют. Они сохранились от размыва небольшими участками в повышенных частях рельефа. В пределах изучаемой территории распространены отложения нижнетатарского подъяруса. Представлены они пестроцветными алевролитами, глинами с прослоями розовых мергелей песчаников, доломитов и серых известняков. глинами с прослоями розовых мергелей песчаников, доломитов и серых известняков с частыми остатками острапод, пелецинопод, конхострат, ганоидных рыб. В породах наблюдается загипсованность. Встречены залежи дейноцефалов Tryphosuchus paucidens Kouzh., Lanthanosuchus qualeni Efr., L. watsoni Efr., Enosuchus breviseps Efr., Titanophoneus potens Efr., Ulemosaurus svijagensis Riab и др, пелециподы зоны Palaeomutela vjatkensis, остракоды комплекса

Dazwinula fragiliformis, а также многочисленные остатки конхострак, ганоидных рыб и спорово-пыльцевые комплексы. В породах наблюдается загипсованность. Мощность отложений достигает 78м. Верхний плиоцен (N23). В районе исследований, отложения верхнего плиоцена имеют широкое площадное распространение в левобережной части р.Волги. Залегают отложения описываемого возраста не согласно на размытой поверхности более древних пород. Стратиграфически верхний плиоцен представлен акчагыльским ярусом.

Акчагыльский ярус (N23) ak.

Отложения представлены породами лагунного или морского типов. Наибольшее распространение их приурочено к участкам древних погребенных долин: р. Волги,. Палеодолина р.Волга, в западной части района работ проходит параллельно к современной долине, а в юго-западной части пересекается с последней. До пересечения с рекой Волгой палеодолина выложена песками разнозернистыми с прослоями глин. Палеодолина р.Самара прослеживается в широтном направлении южнее современного русла, выполнена она в основном толщей темных глин, зеленого и коричневого цветов с тонкими прослоями песков. Палео-Самара прослеживается в широтном направлении южнее современного его русла, выполнена она в основном толщей темных глин, зеленого и коричневого цветов с тонкими прослоями песков. В основании их залегает галечник с остатками моллюсков, острапод, хапровских мелких млекопитающих. Среди моллюсков много пластинчатожаберных и двустворчатых Borysthenica naticina, Valvata piscinalis, Bithynia tentaculata, Dreissena polymorpha, остракод: Cytherissa lacustriformis, Scotia candonaeformis S. tumida. Среди семян П.И. Дорофеевым (1981) определены Picea sp., Pinus sp., Abies sp., Tsuga sp., Betula sect. costatae, Tilia sp., Sambucus sp., Prunus cf. fruticosa, Scirpus torrey, Nayas lanceolata, Potamogeton cf. borysthenicus, а также унаследованные с миоцена Dulichium vespiforme, Salvinia tuberculata, Hypericum ex gr. Coriaceum и типично плиоценовые Potamogeton crispoides, Polugonum pliocenicum, Picea pliocenica и др. В основании их залегает галечник. Вскрытая мощность их достигает 300м.

Четвертичная система (Q).

Четвертичные отложения распространены в районе повсеместно. Они слагают пойму и надпойменные террасы реки Волги, образуют маломощный чехол на водоразделах и склонах долин и залегают на различных стратиграфических горизонтах. В разрезе четвертичных отложений выделены образования среднего звена, верхнего звена, а также голоцена. Среднее звено, хазарский ярус (Q2hz).Отложения распространены по долинам рек Волга и Самара и слагают вторуюнадпойменную террасу. Представлены они песками , супесями, реже суглинками. Пески обычно серые с желтоватым оттенком, мелкозернистые. Супеси имеют обычно буроватую окраску, максимальная мощность до 40 м. Верхнее звено хвалынский ярус (Q3hv). Отложения имеют значительное распространение в пределах изучаемого района, они слагают первую надпойменную террасу рек Волга и Самара . Хвалынская терраса имеет широкую ровную поверхность, отделяющуюся резким уступом от поймы. Сложена она в основном желто-бурыми, буровато-коричневыми песками с прослоями слоистой глины, перекрытые суглинками. Мощность отложений колеблется от 20 до 40 м.

Современное звено (Q4).

Отложения слагают пойменные террасы и русла рек. Представлены они преимущественно аллювиальными разнозернистыми песками грязно-серой и буровато-серой окраски. В верхней части разреза пески тонкие, глинистые. К низу процент крупнозернистой фракции увеличивается. Лишь изредка встречаются суглинки и илистые глины. Мощность современных отложений варьируется от 6 до 35 м.

В геологическом строении района работ принимают участие элювиальные верхнепермские отложения (eP2), представленные твердыми глинами и делювиальные четвертичные отложения (dQ) отложения, представленные глиной полутвердой и тугопластичной консистенции. С поверхности, вышеуказанные отложения прикрыты почвенно-растительным слоем (eQ I-III).

Геолого-литологическое строение площадки работ представлено нижеследующим сводным инженерно-геологическим разрезом (сверху - вниз), который представлен в таблице 4.1.

Таблица 4.1

По результатам выполненных инженерно-геологических изысканий в геологическом строении участка в пределах изученной глубины (5,0 м) принимают участие делювиальные

отложений четвертичного возраста (dQ) представленные глинами и суглинками, современные четвертичные отложения (eQIV) в виде почвенно-растительного слоя и техногенные отложения представленные насыпными грунтами (суглинками коричневыми, полутвердыми, с примесью почвы).

На основании анализа пространственной изменчивости литологического строения, а также показателей физико-механических свойств, в соответствии с ГОСТ 25100-2020 [1.16] и ГОСТ 20522-2012 [1.17] в пределах исследуемой территории до глубины 5,0 м выделено два инженерно-геологических элемента:

ИГЭ-1 Глина коричневая, тугопластичная, опесчаненная, с прослоями глины полутвердой, с редкими прослоями песка мелкого. Вскрытая мощность слоя на участке проектирования составляет 0,8-4,9 м.

ИГЭ-2 Суглинок коричневый, мягкопластичный, опесчаненный, с прослоями суглинка текучепластичного. Вскрытая мощность слоя на участке проектирования составляет 0,8-3,5 м.

Основанием фундамента на исследуемой площадках будут служить грунты ИГЭ-1, ИГЭ-2.

Насыпной и почвенно-растительный слой, не рекомендуется использовать в качестве основания фундамента.

На момент проведения изысканий сентябрь 2024г. подземные воды встречены скважинами №№ 1-7, 13, 14 на глубине 1,9-3,7 м и установились на глубине 1,5-2,9 м, что соответствует абсолютным отметкам 102,09-129,40 м.

Более детально геолого-литологическое строение, интервалы залегания, мощности выделенных слоев грунтов приведены на инженерно-геологическом разрезе по трассе.

В целом геолого-литологическое строение изысканной территории характеризуется относительной выдержанностью грунтов по площади и глубине, неоднородностью их состава и однородностью состояния.

В соответствии с СП 14.13330.2014 исследуемая территория относится к району с расчетной сейсмической интенсивностью:

- (-) сейсмически не активная при 10 % (карта ОСР-2015 А);
- (-) сейсмически не активная при 5 % (карта ОСР-2015 В);
- 6 баллов при 1 % (карта ОСР-2015 С), в баллах шкалы MSK-64 вероятности возможного превышения в течение 50 лет. По сейсмическим свойствам грунты в районе изысканий относятся ко II и III категории.

Согласно табл.В.1 приложения В СП 116.13330.2012 на территории Республики Татарстан зарегистрированы проявления карстовых процессов. Ближайшие карстовые проявления отмечаются в окресностях у селений Сергиевск, расположенном в 57 км южнее площадки работ и у с. Русская Селитьба, расположенном в 79 км юго-западнее площадки работ. По схеме районирования карста Русской равнины, предложенной А.Г.Чикишевым («Карст Русской равнины» Москва, 1978 г.), территория проявления карстовых процессов относится к Сокскому карстовому району, охватывающему бассейн р.Сок и низовья р.Самары. Карстуются гипсы и известняки нижней перми.

Карстовые формы представлены воронками, котловинами и слепыми балками. При обследовании на рассматриваемом участке и прилегающей территории, активные карстовые процессы не наблюдаются, поверхностные проявления карста (провалы, оседания, воронки, котловины и т.п.) не обнаружены, информация о ранее образовавшихся провалах и локальных оседаниях отсутствует. При проведении буровых работ «провалов» бурового инструмента не зарегистрировано. По результатам полевых работ и их интерпретации на глубине 4,0-8,0 м карстовых известняков, каверн, крупных полостей диаметром от 5м и более не обнаружено. Разрез до глубины 4,0-8,0м сложен четвертичными глинами делювиального генезиса. Потенциально растворимые грунты (известняки и т.д.) в пределах участка изысканий не вскрыты. Согласно карте развития карстово-суффозионных процессов на территории Российской Федерации М 1:250000 (Министерство природных ресурсов и экологии Российской Федерации) район работ относится к территории полного отсутствия карстовосуффозионных процессов. Согласно таблице Е.1, приложения Е СП 116.13330.2012 по категории устойчивости к карсту объект расположен на

территории VI категории устойчивости и строительство сооружений II уровня ответственности следует вести без применения противокарстовых мероприятий.

1.1.3.4 Почвенные условия и оценка состояния почв

Санитарно-гигиеническое обследование земельных участков проводится с целью оценки характера и уровня химического и биологического загрязнения почв и грунтов.

Освоение земельного участка при реализации проектных решений будет сопровождаться снятием плодородного и потенциально плодородного слоя почвы, выемкой и складированием на специально отведенных участках в границах землеотвода грунтов без его вывоза со строительной площадки и использования на других объектах строительства.

При строительстве плодородный слой почвы подлежит снятию и складированию с целью дальнейшего использования по окончанию строительства. Согласно геологическим описаниям и разрезу мощность плодородного слоя почвы составляет 0,1-1,0 м Приблизительный объем снятия плодородного слоя почвы составляет 26 364 м3 (глубина слоя 0,2 м). Основным мероприятием по сохранению почвенной биоты является недопущение загрязнения мусором и нефтепродуктами плодородного слоя почвы.

С целью оценки состояния почв и грунтов исследуемой территории санитарно-гигиеническое обследование проведено по стандартному перечню санитарно-химических, санитарно-бактериологических и санитарно-паразитологических показателей.

Объем исследований и перечень показателей санитарно-гигиенического обследования почв определялись на основании СанПиН 2.1.3684-21 «Санитарно-эпидемиологические требования к содержанию территорий городских и сельских поселений, к водным объектам, питьевой воде и питьевому водоснабжению населения, атмосферному воздуху, почвам, жилым помещениям, эксплуатации производственных, общественных помещений, организации и проведению санитарно-противоэпидемических (профилактических) мероприятий», СанПиН 1.2.3685-21 «Гигиенические нормативы и требования к обеспечению безопасности и (или) безвредности для человека факторов среды обитания».

В ходе полевых работ выполнялись маршрутные наблюдения, детализировалась схема размещения пробных площадок с учетом размещения потенциальных источников антропогенного воздействия, проводился отбор проб почв и грунтов для последующих лабораторных исследований.

На исследуемой территории проведен отбор проб почв для определения содержания тяжелых металлов и мышьяка, 3,4-бенз(а)пирена, нефтепродуктов на площадке в слое 0,0-0,2 м. Отбор проб почв для анализа по санитарно-бактериологическим и санитарно-паразитологическим показателям проводился на площадке в слое 0,0-0,2 м.

Отбор объединенной пробы почвы на обследованной территории проводился на открытой (незапечатанной) пробной площадке в пределах границ изысканий. Пробная площадка выделялась в соответствии с функциональным использованием данной территории, ее геоморфологическим и геолого-литологическим строением, в зависимости от типа и местоположения потенциальных источников загрязнения и соответствующего им характера пространственного распределения загрязняющих веществ в почвах и грунтах обследуемой территории. Объединенную пробу почвы составляли из равных по объему точечных (не менее пяти) проб, отобранных методом «конверта» в пределах каждой пробной площадки равномерно по всей глубине исследуемого слоя.

По природно-сельскохозяйственному районированию страны исследуемая территория относится к Предуральской провинции лесостепной зоны и характеризуется широким распространением черноземов. В ходе почвообразовательного процесса под влиянием континентального климата, растительности, своеобразных почвообразующих пород и ландшафтных особенностей на территории изысканий сформировались черноземы типичные карбонатные, в том числе перерытые, и остаточнокарбонатные. Почвообразующими породами являются делювиальные, элювиальные карбонатные пестроцветные легкие и средние глины и элювий плотных карбонатных пород. Черноземы – это богатые гумусом темноокрашенные почвы,

не имеющие признаков современного переувлажнения, сформировавшиеся под многолетней травянистой растительностью степи и лесостепи. Для черноземов характерна значительная мощность гумусового горизонта, накопление гумуса и аккумуляция в нем элементов зольного питания и азота, поглощенных оснований, а также наличие хорошо выраженной зернистой или зернистокомковатой структурой. Генетический профиль черноземов характеризуется ясно выраженной верхней толщей с накоплениями гумуса, обменных оснований и биогенных зольных элементов, глубже которой находится карбонатно-иллювиальная (или карбонатно-гипсово-иллювиальная) толща, постепенно переходящая в не измененную почвообразованием материнскую породу. (Егоров) Морфологический профиль черноземов слагается из пяти генетических горизонтов: А-АВ-В-ВС-С. А – гумусовый, однородный темно-окрашенный горизонт с зернистой и зернисто-комковатой структурой;

АВ – гумусовый, темноокрашенный с общим побурением книзу или неоднородно окрашенный с чередованием темных гумусированных участков и темно-бурых пятен, но с преобладанием темной гумусовой окраски. Обычно имеет зернистую структуру; В – переходный к породе, имеет преимущественно бурую окраску с постепенной или неравномерно-затечной, языковатой, ослабевающей книзу гумусированностью; ВС – переходный горизонт неоднородной окраски с преобладанием цвета почвообразующей породы, на фоне которого имеются очень тонкие гумусовые потеки и выделения карбонатов; С – почвообразующая порода, не измененная процессом почвообразования. Выделяется горизонт аккумуляции гипса. Черноземы типичные представляют собой почвы, которые характеризуются максимальным выражением черт черноземного процесса. Особенности их строения определены режимом умеренного увлажнения. Они характеризуются темно-серой окраской, довольно выраженной комковатой или зернистой структурой, наибольшим запасом перегноя в гумусовом слое, постепенным переходом из одного горизонта в другой с общим ослаблением гумусовой окраски. Вскипание от действия соляной кислоты отмечается в нижней части гумусового горизонта или в начале переходного. На территории изысканий распространены 3 рода черноземов типичных: • Карбонатные - характеризуются устойчивым поверхностным вскипанием, то есть наличием карбонатов во всем почвенном профиле, начиная с поверхности. Карбонатные выделения ясно различимы в гумусовом горизонте. • Остаточно-карбонатные отличаются высоким (часто поверхностным) вскипанием по всему профилю. Характерно смешение материала из разных генетических горизонтов, сложение профиля рыхлое, неоднородное. Выделение карбонатов отмечается в виде псевдомицелия, щебень присутствует на поверхности и по всему профилю [50]. На данной

территории встречаются черноземы остаточно карбонатные неполноразвитые, представленные одним, в разной степени задернованным, гумусовым горизонтом или неполным набором горизонтов почвенного профиля, обусловленным сильной скелетностью слабо выветрившейся плотной или хрящевато-щебнистой почвообразующей породы или молодостью почвы, развитой на рыхлой породе. • Карбонатные перерытые – отличаются высоким (часто поверхностным) вскипанием в связи с активной деятельностью роющих животных (перенос карбонатов из карбонатного горизонта в гумусовый). Характерно смешение материала из разных генетических горизонтов, наличие в гумусовом горизонте светло-бурых участков, каналов, полостей, заполненных материалом материнской породы, и темных гумусированных участков (кротовин) в нижней части почвенного профиля. Сложение профиля рыхлое, кавернозное, неоднородное. Род свойственен степным подтипам черноземов (типичным, обыкновенным и южным). Среди черноземов типичных на исследуемой территории встречаются: • по содержанию гумуса – слабогумусированные (2-4 %) и малогумусные (4-6 %); • по мощности гумусового горизонта – маломощные (20-40 см); • механический состав преимущественно легкоглинистый (50-65 %), тяжелосуглинистый (40-50 %). • по степени эродированности – несмытые, слабосмытые и очень сильносмытые; • по степени щебневатости – слабощебневатые (5-20 м3 на 1 га), среднещебневатые (20-50 м3 на 1 га).

Почвенный разрез в точке отбора пробы 1, вид с запада (рис.1)

Почвенный разрез в точке отбора пробы 1, вид с юга (рис.2)

Почвенный разрез в точке отбора пробы 1, вид с близи (рис.3)

Почвенный разрез в точке отбора пробы 1, вид с севера (рис.4)

Почвенный разрез в точке отбора пробы 2, вид с юга (рис.5)

Почвенный разрез в точке отбора пробы 2, вид с близи(рис.6)

1.1.3.4.2 Современное экологическое состояние почв

С целью оценки общего состояния почв на территории изысканий в рамках инженерно-экологических изысканий по данному объекту были проведены исследования почвенной среды.

Было отобрано 20 образцов почвы. Отбор проб почвы произведен согласно ГОСТ 17.4.3.01-83 [3] с учетом вертикальной структуры, неоднородности почвенного покрова, рельефа и вида угодий, а также схемы размещения нефтепромысловых объектов на местности.

Качество почвы оценивается в соответствии с СанПиН 2.1.3684-21.

Таблица 1.3.4.2.1 Результаты химического анализа проб почв.

Определяемые показатели	Единицы измерения	ПДК мг/кг	П1	П2	П3	П4	П5	П6	П7	П8	П9	П10

pH	ед.	Не норм.	Не норм.	Не норм.	Не норм.	Не норм.	Не норм.	Не норм.	Не норм.	Не норм.	Не норм.	Не норм.
Нефтепродукты	мг/кг	1500 [54]	75,4±10,0	54,8±9,4	70,0±10,0	71,2±10,0	73,4±10,0	58,8±9,4	73,5±10,0	56,8±9,4	72,5±10,0	51,8±9,4
Бенз(а)пирен	мг/кг	0,02[50]	0,000001<0,005	0,0,0005<0,001	00,0,0015<0,001	00,0,0015<0,001	0,0,0005<0,001	00,0,0016<0,001	00,0,0011<0,001	00,0,0015<0,001	00,0,0012<0,001	00,0,0012<0,001
Ртуть	мг/кг	2,1 [50]	0,01±0,001	0,02±0,001	0,01±0,001	0,01±0,001	0,02±0,001	0,02±0,001	0,01±0,001	0,01±0,001	0,01±0,001	0,03±0,001
Мышьяк	мг/кг	10,0 [51]	0,71±0,22	0,60±0,19	0,72±0,22	0,64±0,19	0,71±0,22	0,65±0,19	0,72±0,22	0,71±0,22	0,64±0,19	0,72±0,22
Медь	мг/кг	132,0 [51]	11,2±3,1	11,3±3,4	10,2±3,1	11,5±3,4	11,1±3,1	11,5±3,4	10,4±3,1	11,5±3,4	10,2±3,1	11,5±3,4
Цинк	мг/кг	220,0 [51]	33,4±10,0	30,8±9,2	31,0±10,0	31,2±10,0	32,4±10,0	31,8±9,2	33,5±10,0	29,8±9,2	32,5±10,0	31,8±9,2
Никель	мг/кг	80,0 [51]	29,2±8,5	31,2±9,3	28,2±8,5	31,1±9,3	28,5±8,5	31,5±9,3	30,2±8,5	30,1±9,3	29,2±8,5	31,1±9,3
Кадмий	мг/кг	2,0 [51]	0,20±0,06	0,17±0,05	0,19±0,06	0,17±0,05	0,18±0,06	0,18±0,05	0,19±0,06	0,17±0,05	0,17±0,06	0,17±0,05
Хром	мг/кг	0,05 [50]	3,5±1,1	3,5±1,1	3,5±1,1	3,5±1,1	3,5±1,1	3,7±1,1	3,5±1,1	3,8±1,1	3,5±1,1	3,8±1,1
Свинец	мг/кг	130,0 [51]	12,7±3,8	11,7±3,5	11,6±3,8	10,2±3,1	11,3±3,1	10,2±3,1	11,9±3,8	11,4±3,5	12,8±3,8	11,1±3,5

Определяемые показатели	Единицы измерения	ПДК мг/кг	П11	П12	П13	П14	П15	П16	П17	П18	П19	П20
pH	ед.	Не норм.	Не норм.	Не норм.	Не норм.	Не норм.	Не норм.	Не норм.	Не норм.	Не норм.	Не норм.	Не норм.

Взам. инв. №

Подп. и дата

Инв. №

Изм.	Кол.уч.	Лист	№док.	Подп.	Дата
					28.10.24

Нефтепродукты	мг/кг	1500 [54]	72,4±10,0	50,8±9,4	70,4±10,0	70,4±10,0	50,9±10,0	50,8±9,4	73,4±10,0	73,0±10,0	73,4±10,0	51,5±9,4
Бенза пирен	мг/кг	0,02[50]	0,0012<0,005	0,0005<00001	0,000001<00001	0,000001<00001	0,0015<00001	0,000001<00001	0,00015<00001	0,000001<00001	0,0005<00001	0,0005<00001
Ртуть	мг/кг	2,1 [50]	0,02±0,001	0,02±0,001	0,02±0,001	0,01±0,001	0,02±0,001	0,02±0,001	0,02±0,001	0,02±0,001	0,01±0,001	0,01±0,001
Мышьяк	мг/кг	10,0 [51]	0,71±0,22	0,60±0,19	0,72±0,22	0,73±0,22	0,73±0,19	0,72±0,22	0,64±0,19	0,72±0,22	0,72±0,22	0,64±0,19
Медь	мг/кг	132,0 [51]	10,2±3,1	11,3±3,4	10,2±3,1	11,3±3,4	10,2±3,1	11,3±3,4	11,2±3,1	11,8±3,4	10,8±3,1	11,4±3,4
Цинк	мг/кг	220,0 [51]	30,4±10,0	30,8±9,2	30,4±10,0	30,8±9,2	30,9±9,2	30,8±9,2	33,4±10,0	33,0±10,0	33,4±10,0	31,0±9,2
Никель	мг/кг	80,0 [51]	25,2±8,5	33,1±9,3	30,2±8,5	33,1±9,3	25,9±8,5	30,9±9,3	30,5±8,5	32,1±9,3	30,3±5,3	31,1±9,3
Кадмий	мг/кг	2,0 [51]	0,17±0,06	0,17±0,05	0,20±0,06	0,17±0,05	0,19±0,06	0,17±0,05	0,19±0,06	0,17±0,05	0,19±0,06	0,17±0,05
Хром	мг/кг	0,05 [50]	3,8±1,1	3,5±1,1	3,6±1,1	3,5±1,1	3,5±1,1	3,7±1,1	3,7±1,1	3,8±1,1	3,5±1,1	3,8±1,1
Свинец	мг/кг	130,0 [51]	12,2±3,8	11,4±3,5	12,6±3,8	11,4±3,5	12,1±3,8	11,1±3,5	12,4±3,8	11,9±3,5	12,7±3,8	11,0±3,5

Результаты химического анализа проб почв с территории изысканий (приложение Д) показывают, что превышений установленных нормативов по исследуемым компонентам не выявлено.

Содержание тяжелых металлов в почвах изысканных площадок не превышает ПДК (ОДК) как для суглинистых и глинистых почв с pH>5,5, так и для супесчаных почв. Содержание загрязняющих веществ в пробах в большинстве случаев значительно ниже фоновых величин.

Уровень химического загрязнения почвенного покрова.

Наблюдения за загрязнением почвы токсичными веществами промышленного происхождения, к каковым относятся тяжелые металлы (кадмий, свинец, медь, цинк, никель и др.) являются одной из важнейших составляющих контроля состояния окружающей среды.

Основными источниками поступления тяжелых металлов в почвы являются выпадения из атмосферы, атмосферные осадки, выбросы промышленных предприятий, перенос с поверхностным, почвенным и грунтовым стоком.

Для характеристики уровня загрязнения территории изысканий использовали суммарный показатель загрязнения Z_c, который определяется как отношение зафиксированного содержания элемента к его фоновому значению [СанПиН 1.2.3685-21 «Гигиенические нормативы и требования к обеспечению безопасности и (или) безвредности для человека факторов среды обитания», Таблица 4.1.].

$$Z_c = \sum_{i=1}^{n} K_{c_i} - (n-1);$$

здесь $K_{c_i} = \frac{C_i}{C_\phi}$; C_i – концентрация i-го элемента, $C_ф$ – фоновая концентрация i-го элемента. В качестве фоновых значений концентраций химических веществ следует использовать региональные показатели почв.

Суммарный показатель химического загрязнения (Zc) характеризует степень химического загрязнения почв и грунтов обследуемых территорий вредными веществами различных классов опасности.

Интервалы Zc и соответствующие им категории загрязнения почв приведены в таблице 1.3.4.2.2

Таблица 1.3.4.2.2 Категории загрязнения почв в зависимости от величины суммарного показателя химического загрязнения

Категория загрязненности почв	Суммарный показатель загрязнения Zc	Характеристика загрязненности почв
Допустимая	<16	Содержание химических веществ в почве превышает фоновое, но не выше ПДК
Умеренно опасная	16-32	Содержание химических веществ в почве превышает их ПДК при лимитирующем общесанитарном, миграционном водном и миграционном воздушном показателях вредности, но ниже допустимого уровня по транслокационному показателю
Опасная	32-128	Содержание химических веществ в почве превышает их ПДК при лимитирующем транслокационном показателе вредности
Чрезвычайно опасная	>128	Содержание химических веществ превышает ПДК в почве по всем показателям вредности

В рамках изысканий был проведен анализ образцов почвы по следующим элементам: Pb (свинец), Cd (кадмий), As (мышьяк), Cu (медь), Zn (цинк), Ni (никель), Hg (ртуть), Cr (хром).

Результаты расчетов коэффициента суммарного загрязнения представлены в таблице 1.3.4.2.3.

Таблица 1.3.4.2.3 Содержание химических элементов в исследуемых образцах и показатель суммарного загрязнения почв на рассматриваемой территории

№ пробы, глубина, м	Содержание химических элементов, мг/кг							
	Химические элементы 1 -го класса опасности						Химические элементы 2-го класса опасности	
	Ртуть	Свинец	Кадмий	Цинк	Мышьяк	Хром	Медь	Никель
П 1, гл. 0,1-0,3 м)	0,01± 0,001	12,7±3,8	0,20±0,06	33,4±10,0	0,71±0,22	3,5±1,1	11,2±3,1	29,2±8,5

П 2, гл. 0,1-0,3 м)	0,02± 0,001	11,7±3,5	0,17±0,05	30,8±9,2	0,60±0,19	3,5±1,1	11,3±3,4	31,2±9,3
П 3, гл. 0,1-0,3 м)	0,01± 0,001	11,6±3,8	0,19±0,06	31,0±10,0	0,72±0,22	3,5±1,1	10,2±3,1	28,2±8,5
П 4, гл. 0,1-0,3 м)	0,01± 0,001	10,2±3,1	0,17±0,05	31,2±10,0	0,64±0,19	3,5±1,1	11,5±3,4	31,1±9,3
П 5, гл. 0,1-0,3 м)	0,02± 0,001	11,3±3,4	0,18±0,06	32,4±10,0	0,71±0,22	3,5±1,1	11,1±3,1	28,5±8,5
П 6, гл. 0,1-0,3 м)	0,02± 0,001	10,2±3,1	0,18±0,05	31,8±9,2	0,65±0,19	3,7±1,1	11,5±3,4	31,5±9,3
П 7, гл. 0,1-0,3 м)	0,01± 0,001	11,9±3,8	0,19±0,06	33,5±10,0	0,72±0,22	3,5±1,1	10,4±3,1	30,2±8,5
П 8, гл. 0,1-0,3 м)	0,01± 0,001	11,4±3,5	0,17±0,05	29,8±9,2	0,61±0,19	3,8±1,1	11,5±3,4	30,1±9,3
П 9, гл. 0,1-0,3 м)	0,01± 0,001	12,8±3,8	0,17±0,06	32,5±10,0	0,71±0,22	3,5±1,1	10,2±3,1	29,2±8,5
П 10, гл. 0,1-0,3 м)	0,03± 0,001	11,1±3,5	0,17±0,05	31,8±9,2	0,64±0,19	3,8±1,1	11,5±3,4	31,1±9,3
П 11, гл. 0,1-0,3 м)	0,02± 0,001	12,2±3,8	0,17±0,06	32,4±10,0	0,72±0,22	3,8±1,1	10,2±3,1	25,2±8,5
П 12, гл. 0,1-0,3 м)	0,02± 0,001	11,4±3,5	0,17±0,05	30,8±9,2	0,63±0,19	3,8±1,1	11,3±3,4	33,1±9,3
П 13, гл. 0,1-0,3 м)	0,02± 0,001	12,6±3,8	0,20±0,06	30,4±10,0	0,73±0,22	3,5±1,1	10,2±3,1	30,2±8,5
П 14, гл. 0,1-0,3 м)	0,01± 0,001	11,4±3,5	0,17±0,05	30,8±9,2	0,73±0,19	3,6±1,1	11,3±3,4	33,1±9,3
П 15, гл. 0,1-0,3 м)	0,02± 0,001	12,1±3,8	0,19±0,06	30,9±9,2	0,72±0,22	3,5±1,1	10,1±3,1	25,9±8,5
П 16, гл. 0,1-0,3 м)	0,02± 0,001	11,1±3,5	0,17±0,05	30,8±9,2	0,64±0,19	3,7±1,1	11,3±3,4	30,9±9,3
П 17, гл. 0,1-0,3 м)	0,02± 0,001	12,4±3,8	0,19±0,06	33,4±10,0	0,72±0,22	3,7±1,1	11,2±3,1	30,5±8,5
П 18, гл. 0,1-0,3 м)	0,02± 0,001	11,9±3,5	0,17±0,05	33,0±10,0	0,64±0,19	3,8±1,1	11,8±3,4	32,1±9,3
П 19, гл. 0,1-0,3 м)	0,01± 0,001	12,7±3,8	0,19±0,06	33,4±10,0	0,72±0,22	3,5±1,1	10,8±3,1	30,3±8,5
П 20, гл. 0,1-0,3 м)	0,01± 0,001	11,0±3,5	0,17±0,05	31,0±9,2	0,64±0,19	3,8±1,1	11,4±3,4	31,1±9,3
ОДК (ПДК) в суглинистых почвах: числитель pH_{KCl}< 5,5; знаменатель pH_{KCl}>5,5	2,1	130	2,0	220	10,0	6	132	80

По результатам исследования превышения ПДК не имеются.

Оценка уровня химического загрязнения почв и грунтов как индикатора неблагоприятного воздействия на здоровье населения проводится по показателям, разработанным при сопряженных геохимических и гигиенических исследованиях окружающей среды с действующими источниками загрязнения. Такими показателями интенсивности загрязнения, отражающими уровень и структуру

загрязнения, являются коэффициент концентрации химического элемента (Кс) и суммарный показатель загрязнения (Zc).

Согласно п. 4.21 СП 11-102-97 при отсутствии фактических данных по регионально-фоновому содержанию контролируемых химических элементов в почве допускается использование справочных материалов или ориентировочных значений, приведенных в таблице 4.1 СП 11-102-97.

Таблица 1.3.4.2.4.- Фоновое содержание валовых форм тяжелых металлов и мышьяка в почвах для средней полосы России (по таблице 4.1 СП 11-102-97)

Почвы	Zn	Cd	Pb	Hg	Cu	Co	Ni	As
Дерново-подзолистые песчаные и супесчаные	28	0.05	6	0.05	8	3	6	1.5
Дерново-подзолистые суглинистые и глинистые	45	0.12	15	0.10	15	10	30	2.2
Серые лесные	*60*	*0.20*	*16*	*0.15*	*18*	*12*	*35*	*2.6*
Черноземы	68	0.24	20	0.20	25	25	45	5.6

Для проведения оценки уровня химического загрязнения почв приняты фоновое содержание по серыми лесными согласно таблице 4.1 СП 11-102-97.

Уровень загрязнения почв тяжелыми металлами и мышьяком оценивался в соответствии с требованиями СанПиН 1.2.3685-21 «Гигиенические нормативы и требования к обеспечению безопасности и (или) безвредности для человека факторов среды обитания» (Zc).

Таблица 1.3.4.2.3- Результаты расчетов суммарного показателя загрязнения почв и грунтов

№ пробы, глубина, м	Содержание химических элементов, мг/кг							
	Химические элементы 1 -го класса опасности						Химические элементы 2-го класса опасности	
	Ртуть	Свинец	Кадмий	Цинк	Мышьяк	Хром	Медь	Никель
П 1, гл. 0,1-0,3 м)	0,01± 0,001	**12,7±3,8**	**0,20±0,06**	33,4±10,0	0,71±0,22	3,5±1,1	11,2±3,1	**29,2±8,5**
П 2, гл. 0,1-0,3 м)	0,02± 0,001	11,7±3,5	**0,17±0,05**	30,8±9,2	0,60±0,19	3,5±1,1	11,3±3,4	**31,2±9,3**
П 3, гл. 0,1-0,3 м)	0,01± 0,001	11,6±3,8	**0,19±0,06**	31,0±10,0	0,72±0,22	3,5±1,1	10,2±3,1	**28,2±8,5**
П 4, гл. 0,1-0,3 м)	0,01± 0,001	10,2±3,1	**0,17±0,05**	31,2±10,0	0,64±0,19	3,5±1,1	11,5±3,4	**31,1±9,3**
П 5, гл. 0,1-0,3 м)	0,02± 0,001	11,3±3,4	**0,18±0,06**	32,4±10,0	0,71±0,22	3,5±1,1	11,1±3,1	**28,5±8,5**
П 6, гл. 0,1-0,3 м)	0,02± 0,001	10,2±3,1	**0,18±0,05**	31,8±9,2	0,65±0,19	3,7±1,1	11,5±3,4	**31,5±9,3**
П 7, гл. 0,1-0,3 м)	0,01± 0,001	11,9±3,8	**0,19±0,06**	33,5±10,0	0,72±0,22	3,5±1,1	10,4±3,1	**30,2±8,5**
П 8, гл. 0,1-0,3 м)	0,01± 0,001	11,4±3,5	**0,17±0,05**	29,8±9,2	0,61±0,19	3,8±1,1	11,5±3,4	**30,1±9,3**
П 9, гл. 0,1-0,3 м)	0,01± 0,001	**12,8±3,8**	**0,17±0,06**	32,5±10,0	0,71±0,22	3,5±1,1	10,2±3,1	**29,2±8,5**
П 10, гл. 0,1-0,3 м)	0,03± 0,001	11,1±3,5	**0,17±0,05**	31,8±9,2	0,64±0,19	3,8±1,1	11,5±3,4	**31,1±9,3**
П 11, гл. 0,1-0,3 м)	0,02± 0,001	**12,2±3,8**	**0,17±0,06**	32,4±10,0	0,72±0,22	3,8±1,1	10,2±3,1	**25,2±8,5**
П 12, гл. 0,1-0,3 м)	0,02± 0,001	11,4±3,5	**0,17±0,05**	30,8±9,2	0,63±0,19	3,8±1,1	11,3±3,4	**33,1±9,3**
П 13, гл. 0,1-0,3 м)	0,02± 0,001	**12,6±3,8**	**0,20±0,06**	30,4±10,0	0,73±0,22	3,5±1,1	10,2±3,1	**30,2±8,5**

П 14, гл. 0,1-0,3 м)	0,01± 0,001	11,4±3,5	**0,17±0,05**	30,8±9,2	0,73±0,19	3,6±1,1	11,3±3,4	**33,1±9,3**
П 15, гл. 0,1-0,3 м)	0,02± 0,001	**12,1±3,8**	**0,19±0,06**	30,9±9,2	0,72±0,22	3,5±1,1	10,1±3,1	**25,9±8,5**
П 16, гл. 0,1-0,3 м)	0,02± 0,001	11,1±3,5	**0,17±0,05**	30,8±9,2	0,64±0,19	3,7±1,1	11,3±3,4	**30,9±9,3**
П 17, гл. 0,1-0,3 м)	0,02± 0,001	**12,4±3,8**	**0,19±0,06**	33,4±10,0	0,72±0,22	3,7±1,1	11,2±3,1	**30,5±8,5**
П 18, гл. 0,1-0,3 м)	0,02± 0,001	11,9±3,5	**0,17±0,05**	33,0±10,0	0,64±0,19	3,8±1,1	11,8±3,4	**32,1±9,3**
П 19, гл. 0,1-0,3 м)	0,01± 0,001	**12,7±3,8**	**0,19±0,06**	33,4±10,0	0,72±0,22	3,5±1,1	10,8±3,1	**30,3±8,5**
П 20, гл. 0,1-0,3 м)	0,01± 0,001	11,0±3,5	**0,17±0,05**	31,0±9,2	0,64±0,19	3,8±1,1	11,4±3,4	**31,1±9,3**
фоновая	2.1	16	0.20	60	2.6	-	18	35
КС	0,15	**1,04**	**1,3**	0,72	0,36	-	0,84	**1,21**
Zc		**1,55**						
Категория Загрязнения Неорганическими веществами (СанПиН 1.2.3685-21)		Допустимая						

Расчеты показали, что коэффициент концентрации никеля, кадмия и свинца больше 1, для хрома, мышьяка, цинка, меди меньше 1. Максимальный показатель суммарного загрязнения неорганическими веществами Zc=1,55.
Степень загрязнения почвы неорганическими веществами – Допустимая (табл.4.5СанПиН 1.2.3685-21).

1.1.3.4.3 Оценка химического загрязнения почв 3,4-бенз(а)пиреном

Уровень загрязнения почв 3,4-бенз(а)пиреном оценивался в соответствии с требованиями СанПиН 1.2.3685-21 «Гигиенические нормативы и требования к обеспечению безопасности и (или) безвредности для человека факторов среды обитания».

Содержание 3,4-бенз(а)пирена в почвах на исследованной территории представлено в таблице 1.3.4.2.4

Таблица 1.3.4.2.4– Содержание 3,4-бенз(а)пирена в почвах и грунтах, категория загрязнения

№ пробы, глубина, м	Содержание, мг/кг	Категория Загрязнения О порядке определения размеров ущерба от загрязнения земель химическими веществами
П 1, 0,0-0,3	0,000001<0,005	Допустимая
П 2, 0,0-0,3	0,0005<00001	Допустимая

П 3, 0,0-0,3	0,0015<00001	Допустимая
П 4, 0,0-0,3	0,0015<00001	Допустимая
П 5, 0,0-0,3	0,0005<00001	Допустимая
П 6, 0,0-0,3	0,0016<00001	Допустимая
П 7, 0,0-0,3	0,0011<00001	Допустимая
П 8, 0,0-0,3	0,0015<00001	Допустимая
П 9, 0,0-0,3	0,0012<00001	Допустимая
П 10, 0,0-0,3	0,0012<00001	Допустимая
П 11, 0,0-0,3	0,0012<0,005	Допустимая
П 12, 0,0-0,3	0, 0005<00001	Допустимая
П 13, 0,0-0,3	0,000001<00001	Допустимая
П 14, 0,0-0,3	0,000001<00001	Допустимая
П 15, 0,0-0,3	0,0015<00001	Допустимая
П 16, 0,0-0,3	0,000001<00001	Допустимая
П 17, 0,0-0,3	0, 00015<00001	Допустимая
П 18, 0,0-0,3	0,000001<00001	Допустимая
П 19, 0,0-0,3	0, 0005<00001	Допустимая
П 20, 0,0-0,3	0,0005<00001	Допустимая
ПДК	0,020	

На основании проведенных исследований установлено, что по уровню химического загрязнения 3,4-бенз(а)пиреном почвы и грунты на всей исследованной территории не загрязнены бенз/а/пиреном, фактическое содержание в пробе почвы ниже предела обнаружения.

1.1.3.4.4 Оценка уровня химического загрязнения почв нефтепродуктами

Уровень загрязнения почв нефтепродуктами оценивался в соответствии с требованиями СанПиН 1.2.3685-21 «Гигиенические нормативы и требования к обеспечению безопасности и (или) безвредности для человека факторов среды обитания».

Содержание нефтепродуктов в исследуемых почвах и грунтах представлено в таблице 1.3.4.2.5

Таблица 1.3.4.2.5– Содержание нефтепродуктов в почвах и грунтах, категория загрязнения

№ пробы, глубина, м	Содержание, мг/кг	Кат-ия загр-я.О порядке определения разм. ущерба от загрязнения земель химическими веществами
П 1, 0,0-0,3	75,4±10,0	Допустимая
П 2, 0,0-0,3	54,8±9,4	Допустимая
П 3, 0,0-0,3	70,0±10,0	Допустимая
П 4, 0,0-0,3	71,2±10,0	Допустимая
П 5, 0,0-0,3	73,4±10,0	Допустимая
П 6, 0,0-0,3	58,8±9,4	Допустимая
П 7, 0,0-0,3	73,5±10,0	Допустимая
П 8, 0,0-0,3	56,8±9,4	Допустимая
П 9, 0,0-0,3	72,5±10,0	Допустимая
П 10, 0,0-0,3	51,8±9,4	Допустимая
П 11, 0,0-0,3	72,4±10,0	Допустимая
П 12, 0,0-0,3	50,8±9,49	Допустимая
П 13, 0,0-0,3	70,4±10,0	Допустимая
П 14, 0,0-0,3	70,4±10,0	Допустимая
П 15, 0,0-0,3	50,9±10,0	Допустимая
П 16, 0,0-0,3	73,4±10,0	Допустимая

П 17, 0,0-0,3	73,0±10,0	Допустимая
П 18, 0,0-0,3	73,4±10,0	Допустимая
П 19, 0,0-0,3	73,4±10,0	Допустимая
П 20, 0,0-0,3	51,5±9,4	Допустимая
Максимальная безопасная концентрация	1000	

Результаты аналитических исследований показали, что почвы и грунты на исследуемой территории частично загрязнены нефтепродуктами.

1.1.3.4.5 Оценка уровня биологического загрязнения почв по санитарно-бактериологическим показателям

Оценка степени эпидемической опасности почв проводилась в соответствии с требованиями СанПиН 1.2.3685-21 «Гигиенические нормативы и требования к обеспечению безопасности и (или) безвредности для человека факторов среды обитания». Почвы и грунты оценивались как чистые по санитарно-бактериологическим показателям - при отсутствии патогенных бактерий и индексе санитарно-показательных микроорганизмов - до 10 клеток на 1 грамм почвы.

Результаты анализа отобранных проб почв по санитарно-бактериологическим показателям представлены в таблице 1.3.4.2.6

Таблица 1.3.4.2.6- Результаты анализа проб почв по санитарно-бактериологическим показателям Нефтегазосборные трубопроводы от К98525 до скв1046, от К98712 до БГ 9816, от К98023 до ГЗУ7, от К98448 до скв 1818, от К98558 до ГЗУ7, от К98736 до БГ98736, от К98910 до ГЗУ6

Адрес, № пробы	Обобщенные колиформные бактерии (ОКБ), в том числе E.coli	Энтерококки (фекальные)	Патогенные микроорганизмы (в т.ч. сальмонеллы)	Категория загрязнения (СанПиН 1.2.3685-21) табл 4.6
2.010223.24, проба М-1	Не обнаружено	Не обнаружено	Не обнаружено	Чистая
2.010225.24, проба М-2	Не обнаружено	Не обнаружено	Не обнаружено	Чистая
2.010227.24, проба М-3	Не обнаружено	Не обнаружено	Не обнаружено	
2.010229.24, проба М-4	Не обнаружено	Не обнаружено	Не обнаружено	Чистая

Бактерии группы кишечной палочки (БГКП) населяют фекалии и не свойственны незагрязненным почвам и другим объектам окружающей среды. Обнаружение их во внешней среде указывает на ее фекальное загрязнение, поэтому кишечную палочку относят к санитарно-показательным микроорганизмам. На исследуемой территории индекс БГКП в почвах не превышает допустимого уровня, категория загрязнения -Чистая.

Наличие энтерококков может служить показателем свежего фекального загрязнения окружающей среды. На исследуемой территории индекс энтерококков в почвах не превышает допустимого уровня, категория загрязнения - Чистая.

Патогенные бактерии семейства кишечных являются возбудителями целого ряда заболеваний человека и животных, при которых они выделяются с фекалиями. К этому семейству относятся палочковидные бактерии рода Salmonella. К роду сальмонелл относятся возбудители брюшного

тифа, паратифов А и В и пищевых токсикоинфекций. В почвах исследуемой территории патогенных бактерий семейства кишечных, в том числе сальмонелл, не обнаружено.

1.1.3.4.6 Оценка уровня биологического загрязнения почв по санитарно--паразитологическим показателям

Оценка степени эпидемической опасности почв проводилась в соответствии с требованиями СанПиН 1.2.3685-21 «Гигиенические нормативы и требования к обеспечению безопасности и (или) безвредности для человека факторов среды обитания». Почвы оценивались как чистые по санитарно-паразитологическим показателям - при отсутствии жизнеспособных личинок и яиц гельминтов. Результаты анализа отобранных проб почв по санитарно-паразитологическим показателям представлены в таблице 1.3.4.2.7

Таблица 1.3.4.2.7– Результаты анализа проб почв по санитарно-паразитологическим показателям.

№ пробы, глубина, м	Яйца гельминтов	Цисты патогенных кишечных простеших	Категория загрязнения (СанПиН 1.2.3685-21) табл 4.6
Проба М-1, 2.010224.24, гл. 0-0,2 м.	Не обнаружено	Не обнаружено	Чистая
Проба М-2, 2.010226.24, гл. 0-0,2 м.	Не обнаружено	Не обнаружено	Чистая
Проба М-3, 2.010228.24, гл. 0-0,2 м.	Не обнаружено	Не обнаружено	Чистая
Проба М-4, 2.010230.24, гл. 0-0,2 м.	Не обнаружено	Не обнаружено	Чистая

Результаты исследований показали, что на рассматриваемой территории жизнеспособные личинки и яйца гельминтов и цисты патогенных кишечных простейших не обнаружены. Почвы относятся к чистой категории загрязнения.

На основании проведенных исследований установлено, что по уровню биологического загрязнения почвы на всей исследованной территории в слое 0-0,2 м относятся к чистой категории загрязнения.

1.1.3.4.7 Оценка радиологического исследования загрязнения почв

Оценка степени эпидемической опасности почв проводилась в соответствии с требованиями СанПиН 1.2.3685-21 «Гигиенические нормативы и требования к обеспечению безопасности и (или) безвредности для человека факторов среды обитания». Результаты анализа отобранных проб почв по санитарно-радиологическим показателям представлены в таблице 1.3.4.2.8

Таблица 1.3.4.2.8– Результаты анализа проб почв по санитарно-радиологическим показателям

№ пробы	Ауд±Δ Ауд, Бк/кг				
	Cs-137	K-40	Th-232	Ra-226	Эффективная удельная активность
1.010221.24	6±4	518±143	26±8	18±8	99±19
1.010222.24	4±3	427±114	19±6	14±6	78±14

Результаты исследований показали, что на рассматриваемой территории санитарно-радиологические показатели относятся к чистой категории загрязнения.

1.1.3.4.7.1 Оценка агрохимического исследования загрязнения почв

Таблица 1.3.4.2.8– Результаты анализа агрохимического исследования загрязнения почвы

Продолжение протокола № 1-102.1-102.4-pch-7030-2024 от 21.06.2023

5. Результаты исследований (испытаний) и измерений, с указанием единиц измерения:

Таблица №1

п/п	Наименование проб (образцов)	Наименование показателя, единица измерения, нормативно-методическая документация, устанавливающая методы проведения измерений (исследований), результат измерения с учетом оцененной неопределенности измерения (исследования)					
		Гранулометрический состав (фракции менее 0,1 мм), %	Содержание органических веществ, %	Калий, мг/кг	Фосфор (валовая форма), мг/кг	Азот нитратный, мг/кг	Азот нитритный , мг/кг
		ГОСТ Р 12536	ГОСТ 26213	Метод атомно-эмиссионной спектрометрии М-МВИ-80-2008п.3	Фотометрический метод ГОСТ 26261-84 (пп. 4.3, 4.4, 4.5)	Фотометрический метод ПНД Ф 16.1:2:2.2:	Фотометрическийметод ПНД Ф 16.1:2:2.2:3.51-08
1	2			4	5	6	7
1	А1 (гл. 0,0-0,2 м)	10,0 ± 2,6	6,8±1,0	138 ±41	21,7± 4,3	3.2 ± 1, 2	0,17 ± 0 ,06
2	А2 (г л. 0.20-0.5 м)	10,2 ± 2,6	0,5±0,1	132± 40	21, 1± 4,3	2,9±1 ,0	0,21±0,08
3	А3 (гл. 0.0-0,20 м)	9,0 ± 2,5	7,2±1,0	106±32	19,8±4,0	1,8±0,7	0,14±0,06
4	А4 (гл. 0.2-0.5 м)	10,5 ± 2,6	0,6±0,1	101 ±30	19,7±4.0	1,5±0,5	0, 15±0,06
5	А5 (гл. 0.0-0,2 м)	9,5 ± 2,5	7,5±1,0	102±32	19,9±4,0	1,9±0,7	0,18±0,06
6	А6 (гл. 0.2-0.5 м)	10,5 ± 2,6	0,7±0,1	101 ±30	19,7±4.0	1,5±0,5	0, 15±0,06

По результатам исследования превышения ПДК не имеются. Мощность плодородного слоя составляет 20 см.

1.1.3.4.8 Комплексная оценка категории загрязнения почв

В результате анализа полученных данных на исследуемой территории установлено следующее:

В соответствии с требованиями СанПиН 1.2.3685-21 «Гигиенические нормативы и требования к обеспечению безопасности и (или) безвредности для человека факторов среды обитания»:

– по уровню химического загрязнения тяжелыми металлами и мышьяком категория загрязнения относятся к степени «Допустимая»;

– по уровню химического загрязнения 3,4-бенз(а)пиреном почвы на всей исследованной территории относятся к категории загрязнения «Допустимая»;

– по уровню химического загрязнения почв нефтепродуктами на всей исследованной территории относятся к категории загрязнения «Допустимая»;

– по уровню биологического загрязнения почвы на всей исследованной территории в слое 0-0,2 м относятся к категории загрязнения «Чистая».

– по суммарному показателю Zc=1,55 и 1,33 степень загрязнения почвы «Допустимая»

Комплексная оценка категории загрязнения почв приведена в таблице 1.3.4.2.9.

Таблица 1.3.4.2.9- Комплексная оценка категории загрязнения почв

№ пробы, глубина, м	Категория химического загрязнения неорганическими токсикантами	Категория химического загрязнения 3,4-бенз(а)пиреном	Уровень химического загрязнения нефтепродуктами	Комплексная оценка категории загрязнения (СанПиН 1.2.3685-21)	Категория биологического загрязнения
П 1-20, гл. 0,1-0,3 м) М1-М4, гл. 0,1-0,3 м)	Допустимая	Допустимая	Допустимый	Допустимая	Чистая

Выводы:

В соответствии с проведенными исследованиями, почвы и грунты согласно СанПиН 2.1.3684-21, Приложение N 9, Рекомендовано использование без ограничений, исключая объекты повышенного риска.

Газогеохимические исследования грунтов

В соответствии П. 4.61 СП 11-102-97 газогеохимические исследования в составе инженерно-экологических изысканий необходимо выполнять на участках распространения насыпных грунтов с примесью строительного, промышленного мусора и бытовых отходов (участках несанкционированных бытовых свалок) мощностью более 2,0-2,5 м, использование которых для строительства требует проведения работ по рекультивации территории.

1.1.3.5 Характеристика существующего состояния растительного и животного мира
1.1.3.5.1 Растительный мир территории изысканий

В административном отношении обустраиваемые объекты находятся в пределах Республика Татарстан, Нурлатский район, Андреевское сельское поселение, находящегося в лесостепной зоне.

Зональная растительность лесостепного типа отличается естественным чередованием фрагментов широколиственных лесов, остепненных лугов и луговых степей. Ведущими являются лесные формации: липово-дубовые с примесью клена и вязов и кленово-липоводубовые снытевые, волосистоосоковые, ячменниковые, звезчатковые леса. Леса первого типа обычно бывают приурочены к серым лесным и слабоподзолистым почвам плакоров и длинных пологих склонов водоразделов и иногда в составе их травостоя можно наблюдать участие бореальных видов (майник, ортилия). Второй тип более широко распространен и характерен для экотопов склонов различной крутизны, имеющих преимущественно западную и юго-западную экспозицию. Кроме того, к числу коренных также можно отнести формации дубово-липовых лещиновых неморальнотравяных лесов на смытых почвах склонов водоразделов и небольшие по площади чистые дубовые остепненные снытевые леса, которые сохранились на серых лесных почвах низменных равнинных участков.

Длительно производными от указанных типов являются коротконожковые и орляковые типы указанных формаций, а также липняки, лещинники и кленовники разнотравнонеморальные, снытевые, костянично-снытевые и с редким травостоем. Вторичными на месте вырубок коренных лесов являются осинники и березняки неморальнотравяные (сныть, осока волосистая, ясменник, звезчатка ланцетовидная) с элементами остепнения, при осветлении принимающие вид орляковых, коротконожковых, лугово-разнотравных. В условиях выпаса широко распространены их злаково-рудеральные варианты. При сведении лесов и при отсутствии распашки земель, образуются ксерофитно-разнотравно-полидоминантные остепненные формации лугов и их разнотравно-злаковые сенокосные и злаково-рудеральные пастбищные модификации.

Среди пород, образующих взрослые лесонасаждения, преобладают временные - березняки и осинники, что можно сказать и про леса других классов возраста. Причем явно доминирует береза, которая, являясь породой менее требовательной к условиям увлажнения и плодородия, появляется повсеместно на сухих и сильнокарбонатных почвах двух разновысоких ярусов рельефа и склонах долин на месте уничтоженного дубового леса. Осинники приурочены, как правило, к нижней части склонов, придерживаясь северной их экспозиции. При отсутствии выпаса под пологом таких насаждений хорошо развиваются кустарниковые и травянистые виды обычные для широколиственного леса - лещина, клен, липа, сныть обыкновенная, ясменник пахучий, звездчатка ланцетовидная, сочевичник весенний и др.

Зональные широколиственные леса с преобладанием дуба в районе встречаются нечасто - по данным последнего лесоустройства они распространены на менее 20% площади. Насаждения, как правило, порослевого происхождения, низкоствольные, средней полноты и III класса бонитета. По составу травостоя дубовые и липово-дубовые леса относятся к группе неморальнотравяных, с преобладанием сныти обыкновенной, местами с сильным развитием ясменника пахучего, звездчатки ланцетовидной, сочевичника весеннего и с участием в покрове видов сухих осветленных лесов - коротконожки перистой, вейника лесного и др. Здесь также довольно часто можно наблюдать "остепнение" травостоя, как результат выпаса под пологом леса.

В соответствии с письмом Госкомитета Республики Татарстан по биологическим ресурсам № 576-исх от 16.02.24 г. (приложение У), на территории Аксубаевского района распространено 3 вида растений, занесенных в Красную Книгу РТ: резуха Жерарда, кувшинка белоснежная, шелковник волосистолистный.

Современное состояние растительного покрова во многом обусловлено характером и интенсивностью антропогенного воздействия, проявляющегося в форме различных видов рубок, распашки под сельскохозяйственные угодья, выпаса, рекреации, промышленного и транспортного загрязнения. Подавляющее большинство редких растений здесь представлено степными и луговостепными элементами. Их распространение приурочено к остепненным склонам долин и овражно-балочной сети, т.е. к местам, непригодным для распашки и сельскохозяйственного использования. На крутых хорошо обогреваемых склонах долин рек Малый Черемшан, Шешма и

других рек, сложенных карбонатными породами, на маломощных почвах, в условиях недостаточного увлажнения развиты остепненные луга. В их разреженном травостое ковыли, астрагалы, овес пустынный, типчак, мятлик, овсяница красная и др. А также такие виды, как адонис весенний, валериана лекарственная, зверобой продырявленный, крапива двудомная, крушина ломкая, ландыш майский, полынь горькая. Здесь же встречаются и настоящие степные ковыльники с полянками бобовника. На более пологих склонах распространен типчаковый степно-разнотравный луг с преобладанием в травостое степных злаков. Используются луга лишь как пастбища для овец. По логам, балкам, подножьям склонов развиты суходольные луга, которые используются как пастбища, а во влажные годы как сенокосы. На низких террасах рек с близко залегающими грунтовыми водами и на заливных поймах рек находятся низинные и пойменные луга, являющиеся естественными сенокосами. Территория изысканий не затрагивает земли гослесфонда. Земли, отводимые под строительство, по большей части являются распаханными и находящимися под однолетними и многолетними сельскохозяйственными культурами.

На территории Нурлатского района Республики Татарстан лесистость в среднем по республике составляет 17,4 %, в Нурлатском районе — 41,1 %. Типичными являются дубравы, а также кленово-липово-дубовые леса. На территории Черемшанского заказника растёт порядка 180 видом травянистых растений — около 13 % от всей флоры высших растений Татарстана.

Обследование площадки проводилось в сентябре 2024 г. Проведены геоботанические исследования, маршрутное описание растительности, поиск и выявление краснокнижных, редких, лекарственных и других ценных видов растений.

Прилегающая к участку изысканий территория

Со всех сторон участок изысканий ограничен сельхоз землями, на них произрастают, проросшие мелким кустарником, среди трав следующие виды: типчак, ковыль, пырей ползучий, тонконог стройный, мятлик луговой, шалфей степной, тысячелистник, лебеда татарская. Из древесной растительности произрастают осина, береза, клен.

На участке изыскания произрастает луговая растительность. Высокоствольная древесная растительность, кустарники на участках изысканий не обнаружена, попадающая в зону производства работ подлежащей вырубке не планируется.

Также часть участка работ проросла кустарников различных видов. Кустарники при необходимости подлежат вырубке. Древесная растительность на участке изысканий отсутствует.

Анализ информации Красной книги России, Красной книги Республики Татарстан, а также натурное обследование, позволили сделать заключение о том, что виды растений, внесенные в Красную Книгу России и Красную Книгу Республики Татарстан, на участке изысканий и на прилегающей территории не встречаются. Следовательно, исследуемая территория не представляет ценности в деле сохранения «краснокнижных» видов растений. Отсутствуют ценные лекарственные виды растений.

Согласно справке, Государственного комитета Республики Татарстан по биологическим ресурсам от 21.08.2024 №3577-исх., Сведения о видах животных, растений и грибов, занесенных в Красную книгу Республики Татарстан, встречающихся в Нурлатском муниципальном районе, представлены в приложении.

Растения, всего 24 вида: Отдел Покрытосеменные – 24 вида: лук линейный, крестовник малолистный, береза приземистая, прутняк простертый, пушица узколистная, пушица широколистная, триостренник приморский, кермек Гмелина, наяда большая, кувшинка белоснежная, пальчатокоренник мясокрасный, дремлик болотный, надбородник безлистный, тайник яйцевидный, гнездовка настоящая (обыкновенная), перловник высокий, рдест остролистный, рдест узловатый, грушанка малая, миндаль низкий, камнеломка болотная, мытник болотный, соссюрея горькая, подорожник солончаковый.

Копия письма Государственного комитета Республики Татарстан – см. Приложение Н.

Согласно письму выданное Министерством сельского хозяйства и продовольствия Республики Татарстан, от 13.09.2024 № 03/2-8099, сообщает следующее. Земельные участки сельскохозяйственного назначения на территории размещения объекта: «13902 «Обустройство Нурлатского нефтяного месторождения. НГДУ «Нурлатнефть». 2024 год» в Перечне особо ценных

продуктивных сельскохозяйственных угодий, утвержденном распоряжением Кабинета Министров Республики Татарстан от 23.12.2016 № 3056-р (в редакции распоряжения Кабинета Министров Республики Татарстан от 21.12.2023 № 3022-р), отсутствуют.

Согласно информации ФГБУ «Управление «Приволжскмелиоводхоз» на рассматриваемой территории объекта мелиорированных земель, мелиоративных систем и видов мелиорации федеральной собственности, находящихся на балансе Учреждения, не имеется. По данным Управления сельского хозяйства и продовольствия в Нурлатском муниципальном районе Республики Татарстан в зоне расположения объекта виды мелиорации отсутствуют.

Копия письма Государственного комитета Республики Татарстан – см. Приложение Р.

1.1.3.5.2 Животный мир территории изысканий

Расположение региона на границе лесостепной и степной природно-климатических зон определяет переходный характер фауны Республики Татарстан, которая включает в себя типичных обитателей степей и типичных лесных животных, среди которых высока пропорция первых.

На севере, северо-западе области обитают лесные виды животных, такие как лось, лесная куница, глухарь, серая жаба, а на юге и юго-востоке — степные животные, такие как корсак, тушканчик, разноцветная ящурка. Вместе с тем, многообразие ландшафтных комплексов позволяет обитать тут животным с определёнными экологическими требованиями к условиям существования, таким как речная выдра и степной кот, а также интразональным видам — не свойственным данной природной зоне, таким как хорь-перевязка и обыкновенная рысь.

Эти факторы обуславливают особое богатство и видовое разнообразие животного мира Республики Татарстан, включающего в себя 84 вида млекопитающих, 271 вид птиц, 12 видов пресмыкающихся, 11 видов земноводных, 56 видов рыб.

На территории Нурлатского района Республики Татарстан зарегистрировано обитание 104 видов птиц и 10 видов мелких млекопитающих. На различных участках выявлены 22 вида растений и животных, занесенных в Красную книгу Татарстана (камышевка дроздовидная, валериана аптечная, белокрыльник болотный, кубышка жёлтая, ландыш майский, сверчок соловьиный, сверчок обыкновенный, камышевка тростниковая, камышевка индийская и другие), из них 45,5 % относятся к редким видам, а 9 входят в Красную книгу России. На пограничных участках установлено обитание ещё шести видов птиц, занесенных в Красную книгу Республики Татарстан (прудовая и водяная ночницы, курганник, болотная и ушастая совы, домовый сыч). Видовой состав охотничьей фауны представляют следующие животные и птицы: лось, кабан, рысь, волк, лисица, заяц-беляк, заяц-русак, белка, куница, хорь лесной, хорь степной, глухарь, тетерев, рябчик и другие.

Согласно справке, Государственного комитета Республики Татарстан по биологическим ресурсам от 21.08.2024 №3577-исх., Сведения о видах животных, растений и грибов, занесенных в Красную книгу Республики Татарстан, встречающихся в Нурлатском муниципальном районе, представлены в приложении.

Животные, всего видов 25, в т.ч.: Класс Млекопитающие – 5 видов: заяц-беляк, мышовка степная, хомячок серый, пеструшка степная, хомячок Эверсманна. Класс Птицы – 14 видов: гусь серый, лунь полевой, лунь луговой, осоед обыкновенный, змееяд, беркут, могильник, кобчик, пустельга обыкновенная, клинтух, горлица обыкновенная, сова белая, подорлик большой, сизоворонка. Класс Рептилии – 1 вид: гадюка обыкновенная. Класс Рыбы – 1 вид: вьюн. Беспозвоночные – 4 вида: скакун лесной, хвостоносец подалирий, орденская лента голубая, сколия четырехточечная.

Копия письма Государственного комитета Республики Татарстан - Приложение Н.

В соответствии с СанПин 1.2.3685-21 и СанПин 2.1.3684-21 санитарно-защитная зона для сибиреязвенных скотомогильников составляет 1000 м.

Сооружение16:32:010302:694

Республика Татарстан, р-н Нурлатский муниципальный, с/п Андреевское, с Андреевка, в 1 км на восток

Биотермическая яма

Согласно данным из Публичной кадастровой карты России https://pkk.rosreestr.ru/#/search/54.61929338308919,51.02413196860191/19/@5xxxcnvvh?text=54.619307%2051.024027&type=5&inPoint=true&opened=16%3A32%3A10302%3A694, обнаружена, что вблизи куста скважины К-98558 находится биометрическая яма (ОКС к. н. 16:32:010302:694), которая расположена на расстоянии в 1392 метра к северо-восточнее от от участка изыскания проектируемого сооружения К-98558, следовательно участок изыскания не попадает в СЗЗ биометрической ямы.

Ближайшее кладбище распологается в Нурлатском муниципальном районе, Андреевское сельское поселение, с Андреевка в 1791 м северо восточнее от проектируемого объекта: площадки К-98448. Согласно СанПиН 2.2.1 /2.1.1.1200-03 (Новая редакция от 28.02.2022 г.) СЗЗ согласно разд. 12 (класс V п.12.5.2) санитарно-защитная зона для сельских кладбищ составляет 50 м, следовательно, объект изысканрия не затрагивает санитарную зону кладбища.

Редких видов животных, занесенных в Красную книг Республики Татарстан на территории отвода под проектируемый объект и прилегающих к нему участках не отмечено.

В период полевых работ (сентябрь 2023 г) для данной территории в основном характерна фауна открытых пространств – лугово-степной комплекс.

Лугово-степной комплекс предствлен:

Орнитофауна представлена такими видами птиц, как воробей полевой, воробей домовой, ворон обыкновенный, синица, тресагузка. Гнездовий в пределах площадки изысканий не обнаружено.

Из млекопитающих отмечены мышевидные грызуны (норы) полевая мышь, полевка обыкновенная.

Энтомофауна представлена чешуекрылыми насекомыми, бабочками такими как белянка, адмирал, голубянка, капустница, крапивница, луговой мотылек, так же присутсвуют жужжелица, клоп солдатик.

Мезофауна - представители почвенной мезофауны в пределах контура проектируемых сооружений на момент изысканий не обнаружены, в береговой зоне р.Челнинка встречены червь дождевой, личинки комара.

1.1.3.6 Особо охраняемые природные территории

В соответствии с Государственным реестром особо охраняемых природных территорий Республики Татарстан (Казань, 2007 г.) на территории Нурлатского муниципального района расположены следующие особо охраняемые природные территории:

№	Наименование	Статус	Дата присвоения	Местоположение
134	Река Большой Черемшан (лев. пр. р. Волга)	Памятник природы регионального значения	1978 год[1]	Черемшанский, Нурлатский районы РТ. Исток в Самарской области, устье у г. Димитровград Ульяновской области
9	Река Большая Сульча (правый приток реки Большой Черемшан)	Памятник природы регионального значения	1978 год[1]	Черемшанский, Аксубаевский, Нурлатский районы. Исток 0,8 км восточнее села Амирово Черемшанского района РТ, устье 5 км западнее села Салдакаево Нурлатского района
135	Озеро Кара-Куль	Памятник природы регионального значения	1978 год[1]	юго-восточная окраина с. Черное Озеро
12	Билярский государственный охотничий заказник	Государственный охотничий заказник	1967 год[46]	Аксубаевский, Алексеевский и Нурлатский районы РТ. Лесопокрытая территория южнее и восточнее с. Стар. Чуваш. Адам и д. Сосновка
60р	Большой Черемшан	Резервный земельный участок под особо охраняемые природные территории	2000 год[5]	Занимает территорию в долине р. Большой Черемшан на востоке от с. Салдакаево до границы с Самарской областью у с. Турнояс на юго-западе. Площадь 12000 га

Согласно справке, Государственного комитета Республики Татарстан по биологическим ресурсам от 21.08.2024 №3577-исх. В соответствии с данными Государственного реестра особо охраняемых природных территорий в Республике Татарстан, утверждённого постановлением Кабинета Министров Республики Татарстан от 24.07.2009 №520, испрашиваемый объект не затрагивает границы особо охраняемых природных территорий регионального значения и их охранных зон.

Копия письма Государственного комитета Республики Татарстан - Приложение Н.

1.1.3.7 Объекты историко-культурного наследия

В административном отношении территория изысканий находится в Нурлатский муниципальный район, Республики Татарстан Российской Федерации. Административный центр Нурлат - Город (с 1961 года) в Республике Татарстан Российской Федерации, административный центр Нурлатского района. Образует городское поселение город Нурлат.

Согласно сведениям взятые из сайта официальных данных Комитета Республики Татарстан по охране объектов культурного наследия (https://docs.yandex.ru/docs/view?tm=1700740270&tld=ru&lang=ru&name=pub_2280058.pdf&text=нурлатского%20района%20рт%20объекты%20культурного%20наследия&url=https%3A%2F%2Fokn.tatarstan.ru%2Ffile%2Fpub%2Fpub_2280058.pdf&lr=45&mime=pdf&l10n=ru&sign=7e6dd823ddc16ef77ce16c41f604e66e&keyno=0&nosw=1&serpParams=tm%3D1700740270%26tld%3Dru%26lang%3Dru%26name%3Dpub_2280058.pdf%26text%3D%25D0%25BD%25D1%2583%25D1%2580%25D0%25BB%25D0%25B0%25D1%2582%25D1%2581%25D0%25BA%25D0%25BE%25D0%25B3%25D0%25BE%2B%25D1%2580%25D0%25B0%25D0%25B9%25D0%25BE%25D0%25BD%25D0%25B0%2B%25D1%2580%25D1%2582%2B%25D0%25BE%25D0%25B1%25D1%258A%25D0%25B5%25D0%25BA%25D1%2582%25D1%258B%2B%25D0%25BA%25D1%2583%25D0%25BB%25D1%258C%25D1%2582%25D1%2583%25D1%2580%25D0%25BD%25D0%25BE%25D0%25B3%25D0%25BE%2B%25D0%25BD%25D0%25B0%25D1%2581%25D0%25BB%25D0%25B5%25D0%25B4%25D0%25B8%25D1%258F%26url%3Dhttps%253A%2F%2Fokn.tatarstan.ru%2Ffile%2Fpub%2Fpub_2280058.pdf%26lr%3D45%26mime%3Dpdf%26l10n%3Dru%26sign%3D7e6dd823ddc16ef77ce16c41f604e66e%26keyno%3D0%26nosw%3D1) и Нурлатский муниципальный район (https://nurlat.tatarstan.ru/rus/file/pub/pub_902125.pdf)

Перечень объектов культурного наследния Нурлатского муниципального района

	Наименование объекта культурного наследия	Местонахождение ОКН с указанием объектов, входящих в его состав, в соответствии с актом органа государственной власти о его постановке на государственную охрану	Техническое состояние ОКН (удовлетворительное, неудовлетворительное, аварийное)	Сведения о собственнике (пользователе) ОКН
1.	Церковь Преображенская, 1870г.	Нурлатский (Октябрьский) район, с. Биляр-Озеро	Деревянная церковь в с. Биляр-Озеро построена в 1870 г. на средства прихожан. Двухпрестольная: главный – в честь Преображения Господня, предел – во имя Казанской Божьей Матери. Прекратила функционирование в 30-е г. 20 века. Восстановлена и открыта в 1990 г. Действует	РПЦ МП
2.	Водяная мукомольная мельница князя Оболенского С.А., 1896 г.	Нурлатский (Октябрьский) район, пос. Единение	Здание водяной мельницы на реке Большой Черемшан князя С.А. Оболенского построено в конце 19 века. Сдано в эксплуатацию в 1907 г. Владелец - Князь С.А. Оболенский – представитель древнейшего дворянского рода – был в свое время крупнейшим землевладельцем Причеремшанья. Колеса заменены в 20-е гг. В 1932 г. установлены две водяные турбины мощностью 75 л.с. каждая. Эти турбины служили до 1964 г. после чего они заменены на дизельные двигатели ПДМ-46. Ныне в мельнице установлены два электромотора. С 1970 г. функционировала как мельница №35 Татмелтреста. Образец промышленной архитектуры конца 19 века.	Частное лицо
3.	Мечеть, 90-е гг. 19 в.	Нурлатский (Октябрьский район), с. Кривое Озеро	Построена в 1889-1890 гг. Деревянное одноэтажное здание расположено на огороженном участке в окружении одноэтажной усадебной застройки. Тип двухзальной мечети с минаретом на крыше. Основной объем мечети решен по типу пятистенника с двумя молельными анфиладными залами. С северной стороны примыкают входные сени.	
			Восьмигранный двухъярусный минарет смещен с центральной оси в сторону сеней. В глухом нижнем ярусе устроена винтовая лестница на световой фонарь азанчи. Срубные стены основного объема обложены кирпичной кладкой в конце 1990-х годов. Типичная татарская мечеть с несколько распластанным объемом мечети и стройным минаретом. В оформлении фасадов были использованы элементы архитектуры классицизма и татарского декоративно-прикладного искусства.	
4.	Медресе, 1912 г.	Нурлатский (Октябрьский) район, д. Курманаево, мечеть	Медресе в деревне было построено в сер. 18 века. Оно функционировало до начала 20 века. В начале 20 века деревянное здание обветшало и было решено строить кирпичное здание для этого учебного заведения. Его строительство завершилось в 1911 г. Медресе открылось в 1912 г. Оно славилось в свое время как крупное учебное заведение, где преподавались различные предметы и науки. В настоящее время там расположена начальная школа. Представляет интерес как здание гражданской архитектуры начала 20 века, построенное в стиле «кирпичной эклектики».	МУ «Отдел образования исполнительного комитета Нурлатского муниципального района»
5.	Церковь, 1912 – 1914 гг.	Нурлатский (Октябрьский) район, с. Тюрнясево	Строительство церкви в с. Тюрнясево началось в 1912 г. Завершилось в 1914г. освящена и открыта в 1915 г. Прекратил функционирование в 1937 г. В начале 60-х гг. на короткое время возобновило функционирование. Но опять была закрыта в 1962 г. и превращена в хозяйственный склад совхоза «Тюрнясевский». Открыта после ремонтных работ в 1988 г. В данное время действует. Памятник в стиле эклектики	РПЦ МП
6.	Церковно-приходская школа, нач. 20 в.	Октябрьский район, с. Тюрнясево	Церковно-приходская школа в с. Тюрнясево после революции была преобразована в начальную школу – четырехлетку, размещенную и поныне в сохранившемся доме священника.	

7.	Земская больница, 1914 г.	Октябрьский район, с. Чулпаново, Чулпановская больница	Строительство земской больницы началось в 1913 году. Завершилось в 1914. Строилось при активной финансовой поддержке Английского Красного креста. Больница на 70 коек открылась в 1915 году. Имелись отделения: хирургическое, терапевтическое и родильное. В годы первой мировой, гражданской и Отечественной войн была превращена в госпиталь. Последние десятилетия функционировала как участковая больница. В 1974 году был построен новый корпус лечебницы. Здание в качестве больницы прекратило функционирование в 1990 году. Ныне не используется.	Больница

В случае обнаружения в границе земельного участка, подлежащего воздействию земляных, строительных, хозяйственных и иных работ объектов, обладающих признаками объекта археологического наследия, и после принятия комитета решения о включении данного объекта в перечень выявленных объектов культурного наследия: разработать в составе проектной документации раздел об обеспечении сохранности выявленного объекта культурного наследия или о проведении спасательных археологических полевых работ, включающих оценку воздействия проводимых работ на указанный объект археологического наследия (далее - документация или раздел документации, обосновывающий меры по обеспечению сохранности выявленного объекта культурного (археологического) наследия); получить по документации или разделу документации, обосновывающей меры по обеспечению сохранности выявленного объекта культурного (археологического) наследия, заключение государственной историко-культурной экспертизы и представить его совместно с указанной документацией в комитет на согласование; реализовать согласованную комитетом документацию, обосновывающую меры по обеспечению сохранности выявленного объекта культурного (археологического) наследия.

1.1.3.8 Хозяйственное использование территории, социальная сфера

Нурлатский муниципальный район

Административно-территориальная единица и муниципальное образование (муниципальный район) в составе Республики Татарстан Российской Федерации. Административный центр — город Нурлат. На 1 января 2020 года численность населения района составляет 55 344 человека, при это половина проживает в райцентре — более 32 тысяч[.

История района тесно связана с булгарским периодом в Поволжье и на Каме. Сам город Нурлат раньше имел разные названия: Южный Нурлат, Нурлат-Октябрьский, сам район с 1930 по 1937 год именовался Октябрьским.

Основным природным ресурсом района является нефть, имеющая решающее значение для экономики района. А главными экономическими отраслями — нефтедобывающая, перерабатывающая промышленность и сельское хозяйство.

Промышленность

Основным природным богатством района является нефть, поэтому важными отраслями экономики района являются нефтедобывающая и перерабатывающая, причём, не только нефтеобрабатывающая (как Некрасовское месторождение высоковязкой нефти[45]), но и обслуживающая пищевую промышленность. К крупным районным нефтяным предприятиям относятся «Нурлатнефть» («Татнефть»), «Татнефтепром-Зюзеевнефть», «Татнефтеотдача», «Макойл», «Кара Алтын» и другие[46][47]. В 2017 году было добыто более 2,7 млн тонн нефти. Среди обслуживающих нефтяную отрасль местных компаний крупнейшие — Нурлатское предприятие буровых работ «Татбурнефть», «ТрансСервисНурлат» и другие[48] Другая база экономики — пищевая промышленность, в том числе перерабатывающая продукты питания[49]. Среди крупных предприятий — пищевой комбинат «Нурлат сэтэ», который перерабатывает 15 тонн молока в сутки[50], группа компаний «Агроинвест», куда входят агрофирмы, крупные фермерские хозяйства, и перерабатывающие производства — «Нурлатский элеватор» (занимает 12 га, способен

хранить 95,6 тыс. тонн сырья, включен в список предприятий-хранителей, отобранных для хранения зерна Государственного интервенционного фонда[51]) и завод «Нурлатский сахар» (один из трёх сахарных заводов Татарстана, работал 60 лет — до января 2020-го, когда объявил о нерентабельности[52])[53]. Среди других промышленных отраслей — производство молочных и хлебобулочных изделий; машиностроение («Промсервис»), производство железобетонных изделий, древесины («Нурлатский лесхоз», «Нурлес»).

Сельское хозяйство

В районе более 112 тыс. га сельскохозяйственных угодий, из них около 88,3 тыс. га занимают пашни, где выращивают зерновые и кормовые культуры, кукурузу, свёклу. В 2019-м валовой сбор зерна составил 103,5 тыс. тонн, урожайность — 32,2 ц/га, что превышает средний показатель по республике на сегодня на 2 ц/га[54]. Наиболее крупные районные сельхозорганизации — КФХ «Сулейманов А. И.», агрофирма «Южная» и комбинат «Нурлат сэте»[55]. На 2020 год зарегистрировано 67 крестьянско-фермерские хозяйства (47 из них занимаются животноводством, 14 растениеводством), действует 15 сельхозпредприятий и 32 фермерских хозяйств. В районе стабильно развивается животноводство и птицеводство, разводят крупный рогатый скот, свиней, овец и лошадей, из развивающихся направлений выделяют тепличное хозяйство, птицеводство, рыболовство. В 2016-м поголовье крупного рогатого скота было 19 375, а средний надой молока на одну корову составлял 4544 кг, показатель 2018-го был уже более 5 тонн[56]. В рейтинге аграрно-промышленного комплекса республики Татарстан по итогам 2018 года Нурлатский район занимал 15 место, растениеводы — седьмое[56].

Инвестиционный потенциал

Согласно рейтингу регионов республики по качеству жизни, составленному изданием InKazan в 2019 году с опорой на данные Росстата, Нурлатский район находится на 16 месте. Объёмом инвестиций в основной капитал в расчёте на одного человека — порядка 167 тысяч рублей. Среднемесячная заработная плата составляет чуть больше 34 тысяч рублей[57]. Согласно данным Федеральной службы государственной статистики Республики Татарстан, инвестиции в основной капитал Нурлатского района в первом полугодии 2020-го (за исключением субъектов малого предпринимательства) составили 2,6 млрд рублей[58], в 2019-м этот показатель был 6,6 млрд (1,9 % от общереспубликанского)[59], а в 2017-м — 15,9 млрд (10 место по Татарстану)[48]. В 2018-м наибольший вклад в формирование валового территориального продукта (около 63 %) внесли нефтяные предприятия[60]. По данным Министерства экономики Республики Татарстан, за январь-октябрь 2020-го регион отгрузил товаров собственного производства на 19,2 млрд рублей, а валовая продукция сельского хозяйства — 643,8 млн рублей[61]. Но территории района находится 333 малых предприятия и 1049 индивидуальных предпринимателей[62].

Транспорт

Нурлатский район находится на юге Татарстана, в 220 км от Казани. Через район проходит магистральная ж/д-линия «Москва — Ульяновск — Уфа». Станции и остановочные пункты в районе (с запада на восток): 1073 км (пл.), Нурлат (ст.), 1081 км (ст.), 1084 км (о.п.), Клиновка (разъезд). Основные автодороги: 16К-0098 «Нурлат — Аксубаево — Чистополь» (на Казань), 16К-0131 «Нурлат — Кузайкино» (на Альметьевск) и её продолжение «Нурлат — Кошки — Борма» (на Самару, Ульяновск), «Нурлат — Челно-Вершины» и «Мамыково — Билярск».

Экология

Экологическая обстановка в Нурлатском районе во многом определяется эффективными мерами по защите окружающей среды предприятиями нефтедобывающей промышленности. Основными видами отходов являются нефтешламы — отработанные нефтепродукты, отходы, образующиеся при эксплуатации автотранспорта и нефтяного оборудования, обтирочные материалы, отходы черных и цветных металлов. Основной фокус на снижении аварийности на нефтепроводах. Для улучшения санитарно-экологической обстановки в районе построены водозаборные сооружения — Нурлат питают более чистые подземные воды, расчищено русло реки Большой Черемшан, обустроены детские учебно-оздоровительные лагеря, заменены коммуникации «Нурлат-Водоканала» и многое другое. В Нурлатском районе действует полигон твёрдо-бытовых

отходов (ТБО) в пределах города Нурлат, который занимается переработкой вторсырья. Все виды вторичного сырья, за исключением полимеров, принимаются в специальных пунктах приёма.

Социальная сфера

В системе образования Нурлатского района на 2020 год работало 46 общеобразовательных школ (из них гимназия, коррекционная общеобразовательная школа-интернат, 8 филиалов), Нурлатский аграрный техникум, центр детского творчества и музыкальная школа. Дошкольная система включает 29 учреждений, из них шесть на татарском языке, два — с чувашским языком обучения, в 18 садах с трех лет изучают английский язык[62][67]. Лечебно-профилактическая система на базе центральной районной больницы объединяет 5 врачебных амбулаторий, участковую больницу, 51 фельдшерско-акушерский пункт и санаторий-профилакторий «Лучезарный». Спортивная сфера включает 256 сооружений, в их числе 2 футбольных стадиона, ледовый дворец и несколько физкультткомплексов. Культурная система представлена 43 сельскими домами культуры и клубами, 37 библиотеками, работает 2 татарских народных театра, 10 коллективов имеют звание «народный самодеятельный коллектив» (например, хор «Ветеран», ансамбль чувашской песни «Родник» и другие)[67][68]. В районе действуют три музея: Музей истории Закамья и города Нурлат (в административном центре)[69], музей основателя татарского профессионального театра Габдуллы Кариева — филиал Государственного исторического музея Республики Татарстан (в селе Кульбаево Мараса)[70], Музей имени Талгата Галиуллина, открылся в 2020-м в Кичкальнинской школе[71]. Издаётся местная газета «Дуслык» («Дружба», «Туслах») на татарском, русском и чувашском языках[72]. На двух языках работает телерадиокомпания «Нурлат» (филиал «Татмедиа»)[73].

Достопримечательность.

Одной из главных достопримечательностей района является Водяная мукомольная мельница князя С. А. Оболенского на реке Большой Черемшан в селе Единение. Здание является объектом культурного наследия регионального значения. Мельница была построена в 1894—1896 годах на средства одного из крупнейших землевладельцев Причеремшанья. Здание представляет образец промышленной архитектуры конца XIX века в стиле эклектики романтического направления[74]. Действующий храм Преображения Господня в селе Биляр-Озеро был построен в 1870 году. Её придел в честь Казанской иконы Божией Матери был пристроен в 1904 году. Закрытый в 1930-е годы храм вернули РПЦ только в 1990-м, тогда же провели реставрацию. Композиция небольшой Преображенской церкви выполнена по образцовому проекту Константина Тона, отражающему классицистическое направление эклектики в архитектуре второй половины XIX века. Храм является объектом культурного наследия регионального значения[75]. Двузальная татарская мечеть в селе Кривое Озеро с несколько распластанным объёмом и стройным минаретом на крыше была построена в 1889—1890 годах. Изначально деревянное одноэтажное здание в конца 1990-х было обложено кирпичом. Основной объём мечети решён по типу пятистенника с двумя молельными анфиладными залами. С северной стороны примыкают входные сени. Восьмигранный двухъярусный минарет смещен с центральной оси в сторону сеней. В глухом нижнем ярусе устроена винтовая лестница на световой фонарь азанчи. В оформлении фасадов были использованы элементы архитектуры классицизма и татарского декоративно-прикладного искусства. Мечеть является объектом культурного наследия регионального значения[76][77]. Среди других памятников — медресе в деревне Курманаево (в начале XX века деревянное здание разобрали и поставили каменное — памятник гражданской архитектуры в стиле кирпичной эклектики, объект культурного наследия республики).

1.1.4 Предварительный прогноз возможных неблагоприятных изменений природной и техногенной среды при строительстве и эксплуатации объекта

1.1.4.1 Прогноз загрязнения атмосферного воздуха

В период проведения строительных работ и при эксплуатации проектируемых объектов ожидается непосредственное воздействие на атмосферный воздух прилегающей территории.

Основным видом воздействия промышленных объектов на состояние воздушного бассейна является загрязнение атмосферного воздуха выбросами загрязняющих веществ, тепла, водяного пара, аэрозолей, а также их влияние на микроклимат прилегающей территории при образовании открытых водных пространств и нарушении температурного баланса района их расположения.

Загрязнение воздушного бассейна происходит в результате поступления в него: продуктов сгорания топлива, выбросов газообразных и взвешенных веществ от различных работ, выхлопных газов автомобильного транспорта, испарений из емкостей для хранения химических веществ и топлива.

В результате перечисленных выше воздействий увеличивается загрязненность воздуха, меняется температурно-влажностный режим воздушного бассейна, возникают моросящие осадки, туманы, увеличивается облачность, уменьшается освещенность и инсоляционные параметры территории, зимой интенсифицируются гололедные явления.

Промышленные и транспортные выбросы в атмосферу, содержащие взвешенные и газообразные загрязняющие вещества, характеризуются объемом, интенсивностью выброса, температурой, классом опасности, концентрацией загрязняющих веществ. Их негативное воздействие обычно рассматривается в зоне влияния проектируемого объекта.

Зоной влияния проектируемого объекта на атмосферный воздух в соответствии с ОНД-86 считается территория, на которой суммарное загрязнение атмосферы от всей совокупности источников выбросов данного предприятия (объекта), в том числе низких и неорганизованных, превышает 0,05 ПДК.

К источникам воздействия на атмосферный воздух относят точечные, линейные или площадные объекты выброса взвешенных и химических веществ, тепла. По функциональному назначению источники воздействия связаны с деятельностью различных производств проектируемого предприятия, в отдельных случаях - различных объектов инфраструктуры селитебных территорий. Каждый источник выброса характеризуется размерами, высотой, конфигурацией, интенсивностью выброса (выделения) загрязняющих веществ в атмосферу, ориентацией и расположением на местности.

Все источники вредных выбросов подразделяются на неорганизованные и организованные. У неорганизованных источников выбросов нет определенных мест выбросов и вредные вещества не проходят устройств, дополнительно создающих скорость потока. К неорганизованным источникам выбросов относятся выбросы от негерметичности и утечек технологического оборудования, запорно-регулировочной аппаратуры, подвижных и неподвижных уплотнений, движение автотранспорта и работа специальной техники, сварочные работы вне помещений. У организованных источников, в отличие от неорганизованных, вредные вещества проходят устройства, дополнительно создающие скорость потока. Организованные источники выбросов представлены точечной моделью. К организованным источникам относятся выбросы от оборудования и из производственных помещений, осуществляемые через вентиляционные системы.

При оценке воздействия виды и объемы ЗВ, которые поступают в атмосферу от планируемого объекта, были определены по объектам-аналогам. Для этого по объекту-аналогу был составлен перечень производств и сооружений, являющихся источниками загрязнения атмосферы, с указанием видов ЗВ, класса их опасности, валового количества и рассчитанных размеров санитарно-защитной зоны.

В период проведения строительно-монтажных работ воздействие планируемого объекта на атмосферный воздух возможно при работе транспортной, строительной техники, проведении

сварочных работ, заправке топливом а/м и спецтехники, хранении и сливе битума, разгрузке сыпучих инертных материалов (песок, гравий, щебень, ПГС), нанесении изоляции и лакокрасочных материалов.

К неорганизованным источникам относятся утечки из неплотностей технологического оборудования.

Предполагаемый перечень загрязняющих веществ, выбрасываемых в атмосферу в период строительства и эксплуатации отражен в разделе охрана окружающей среды.

Физические факторы воздействия

Кроме разнообразного материального воздействия на окружающую среду (загрязнения атмосферного воздуха, почвы, водных объектов), строительство и работа проектируемых объектов неизбежно связана с воздействиями на окружающую среду, в том числе и на человека, которое оказывают электромагнитные поля, шум и вибрация, сопровождающие работу основного оборудования.

Шумовое и вибрационное воздействие объектов определяется шумом и вибрацией при работе машин и механизмов, а также работой передающего оборудования, уровень загрязнений от работы которого не превышает нормативных значений за границей территории. Шумовое воздействие намечаемой деятельности минимально и сводится к шуму от транспорта и строительной техники, шума от погрузочно-разгрузочных операций.

Согласно СанПиН 1.2.3685-21 "Гигиенические нормативы и требования к обеспечению безопасности и (или) безвредности для человека факторов среды обитания,; на территориях, непосредственно примыкающих к жилым домам уровень шума не должен превышать 70 дБА днем и 60дБА ночью.

Объекты характеризуются также фоном, создаваемым всевозможными источниками электромагнитных излучений (генераторы, трансформаторы, ВЛ). Работа этого оборудования регламентируется соответствующей нормативной документацией, размещение его производится с учетом требований Об утверждении санитарных правил и норм СанПиН 1.2.3685-21 "Гигиенические нормативы и требования к обеспечению безопасности и (или) безвредности для человека факторов среды обитания".

1.1.4.2 Прогноз возможного воздействия объекта на водную среду

Воздействие на поверхностные и подземные воды в период строительства будет обусловлено: земляными работами при строительстве проектируемых объектов, осуществляемыми с использованием тяжелой техники, а также водопотреблением на производственные и хозяйственно-бытовые нужды.

Проектируемые объекты располагаются вне водоохранной зоне.

В соответствии с общими требованиями к охране поверхностных вод от загрязнения ГОСТ 17.1.3.13-86, ГОСТ 17.1.3.06-82 при добыче полезных ископаемых и других видов работ загрязнение поверхностных и подземных вод не допускается.

По данным производственного контроля, проводимого на поверхностных водных объектах и подземных источниках на территории Бавлинского месторождения, превышений рыбохозяйственных и хозяйственно-питьевых нормативов по содержанию хлоридов, сульфатов, нефтепродуктов и показателю общей минерализации не отмечено. Таким образом, нефтяное загрязнение водотоков и подземных вод, расположенных на территории Бавлинского месторождения, отсутствует. Тем не менее, при разработке проектной документации рекомендуется предусмотреть мероприятия по снижению неблагоприятных последствий в результате осуществления намечаемой деятельности:

- гидроизоляция приустьевой площадки добывающей скважины, с устройством бетонированных, асфальтобетонных покрытий и отведение дождевого и талого стока в резервуары с последующим вывозом на очистку,
- использование при проведении ремонтных работах поддонов – каплесборников,
- отведение производственных сточных воды, образующихся в процессе промывок трубопроводов, в специально устроенные гидроизолированные амбары, хозфекальных стоков в

гидроизолированные выгреба с последующим вывозом на очистные сооружения и рекультивацией земель,

-ряд технологических решений, направленных на снижение вероятности возникновения аварий.

В соответствии с СП 116.13330.2012 в целях защиты проектируемых сооружений от опасного воздействия подземных и поверхностных вод рекомендуем следующие мероприятия:

-вертикальная планировка территории с организацией поверхностного стока;

-гидроизоляция подземных конструкций;

-мероприятия, ограничивающие подъем уровня подземных вод и исключающие утечки из водонесущих коммуникаций и т.п;

-антикоррозионные мероприятия для защиты подземных конструкций от агрессивного воздействия промышленных стоков.

Проектируемые площадки и трассы располагаются вне зон питания подземных источников на рассматриваемой территории и не затрагивают зоны санитарной охраны подземных источников водоснабжения прилегающей территории.

Намечаемая деятельность не затрагивает территорию и режим охраны ООПТ.

Воздействие на водные ресурсы, проявляемое в процессе строительства и эксплуатации планируемых объектов, заключается в использовании водных ресурсов на производственные и хозяйственно-питьевые нужды. В период проведения строительно-монтажных работ вода расходуется на промывку и гидравлическое испытание проектируемых трубопроводов, а также на хозяйственно-бытовые нужды работающих на строительных площадках. В период эксплуатации проектируемых объектов существует потребность в воде на цели промывки и периодических испытаний трубопроводов, ремонт скважин, ППД.

Загрязнение гидрографической сети и почвенного покрова территории изысканий неочищенными или недостаточно очищенными производственными и бытовыми сточными водами, неочищенным или недостаточно очищенным поверхностным стоком с территории производственных площадок, утечками нефтепродуктов и других вредных веществ из емкостей, трубопроводов и других сооружений возможно лишь при возникновении аварийных ситуаций.

При соблюдении проектных решений воздействие на водную среду ожидается минимальным. Неукоснительное выполнение природоохранных мероприятий, а также методы контроля состояния поверхностных и подземных вод позволяет минимизировать возможное воздействие на природные воды.

1.1.4.3 Прогноз возможных изменений геологической среды

По характеру контакта с геологической средой и потенциальной опасности нефтепромысловые объекты подразделяются на *наземные* - дожимные и кустовые насосные станции, групповые замерные установки, хранилища нефти и газа, отстойники, сепараторные установки, трубопроводные коммуникации, и *подземные* - скважины и собственно нефтеносные залежи - многокомпонентное образование с измененными физико-химическими характеристиками.

Таким образом, нефтегазовое производство воздействует на геологическую среду «сверху» (с поверхности) и «снизу» (и з массива горных пород). Воздействие «сверху» происходит при обустройстве месторождений и включает как обычные работы (строительство жилых и производственных помещений, прокладку коммуникаций, строительство дорог и т.п.), так и специфические виды, характерные для нефтяных промыслов: строительство и эксплуатация скважин, сбор, подготовка и транспорт продукции скважин.

Обустройство скважин источником дополнительных воздействий на геологическую среду «снизу» (из массива горных пород) не является.

Воздействие обустройства месторождения на геологическую среду «сверху» (с поверхности) сводится к привносу в окружающую среду материальных объектов, которые будут создавать незначительную механическую нагрузку на горные породы.

Трубопроводы, подъездные автодороги являются фактором кратковременного воздействия на геологическую среду и экзогенные процессы в период строительства (незначительная,

кратковременная местная активизация эрозионно-аккумулятивных процессов в связи с выводом на поверхность незащищенных растительностью нарушенных грунтов). Последствия активизации эрозионно-аккумулятивных процессов устраняются при последующей технической и биологической рекультивации. Масштабы воздействий минимизируются, а рекультивация упрощается и ускоряется в связи с прокладкой всех коммуникаций в едином коридоре. Проектируемые ВЛ, замерные установки, установки подачи реагента-деэмульгатора значимыми факторами воздействия на геологическую среду не являются.

Грунтами основания и активной зоны проектируемых сооружений будут служить четвертичные и верхнепермские элювиальные отложения.

Гидрогеологические условия в пределах объекта изысканий до изученной глубины 4,0-8,0м на момент изысканий характеризуются отсутствием подземных вод. Кроме того, периодически возникает верховодка в приповерхностном слое грунтов (на кровле глин), связанная с временным поступлением вод во время снеготаяния и ливневых дождей.

Воздействие на геологическую среду проектируемых объектов будет осуществляться в пределах верхнепермских элювиальных отложений.

В пределах объекта изысканий отмечаются или возможны геологические процессы и их инженерно-геологические (или техногенные) аналоги - подтопление, морозное пучение.

По степени потенциальной подтопляемости исследованный объект отнесен к подтопляемому так как сложен слабопроницаемыми (глины) и набухающими грунтами, способствующими накоплению инфильтрационных поверхностных (атмосферных) и техногенных (из водонесущих коммуникаций) вод. На этой территории за период строительного освоения и эксплуатации (для зданий и сооружений II уровня ответственности на срок 15 лет) возможно повышение уровня подземных вод с учетом возможных естественных сезонных и многолетних колебаний и техногенных условий (застройки и эксплуатации) до величин, вызывающих нарушение нормальной эксплуатации сооружений (обводнение грунтов активной зоны, ведущее к снижению прочностных и деформационных свойств грунтов, набуханию).

В соответствии с СП 116.13330.2012 в целях защиты проектируемых сооружений от опасного воздействия подземных и поверхностных вод рекомендуем следующие мероприятия:

-вертикальная планировка территории с организацией поверхностного стока;

-гидроизоляция подземных конструкций;

-мероприятия, ограничивающие подъем уровня подземных вод и исключающие утечки из водонесущих коммуникаций и т.п;

-антикоррозионные мероприятия для защиты подземных конструкций от агрессивного воздействия промышленных стоков.

Другим последствием влияния нефтедобычи на геологическую среду является возможное изменение качественного состава подземных вод. При освоении нефтегазовых месторождений нарушается поверхностный и подземный сток, изменяются фильтрационные физико-механические свойства грунтов, появляются процессы эрозии, заболачивание, изменяется напряженное состояние пород в массиве. Возможны местные и региональные просадки поверхности, изменение гидрогеологических условий, усиление или ослабление водообмена, образование новых водоносных горизонтов, смешение вод, изменение уровней, напоров, скоростей и направления движения, изменения химического состава и температуры вод. Могут происходить вторичные изменения режима подземных вод, фильтрационные деформации пород и их дегазация.

Все вышеуказанные явления наблюдаются в случае нарушения процессов технологии добычи нефти и при аварийных ситуациях. Рекомендуется предусмотреть мероприятия по предотвращению воздействия на геологическую среду в период обустройства и эксплуатации месторождения, включающие:

- обеспечение надежной герметизации скважин, трубопроводов и других сооружений;
- применение герметизированной системы сбора, подготовки, транспорта нефти;
- проведение геофизических исследований по выявлению технического состояния эксплуатационных колонн, заколонных перетоков и своевременное устранение нарушений;
- ликвидация бездействующих дефектных скважин;
- перевод отработанных (реликвидированных) скважин в наблюдательные;

- проведение наблюдений в глубоких пъезометрических скважинах за продуктивными перспективными на нефть и поглощающими горизонтами;

- использование при ремонтных работах на скважинах герметичных поддонов и емкостей для сбора нефти с последующей ее утилизацией;

- обеспечение защиты эксплуатационных колонн, нефтепроводов и водоводов от коррозии;

- предотвращение разлива нефти и нефтепродуктов;

- рациональный отвод земель для размещения основных сооружений с максимальным сохранением природного ландшафта;

- устройство наблюдательных скважин и постов;

- проверка трубопроводов гидравлическими испытаниями;

-ограждение технологических площадок с бетонным покрытием бордюром, препятствующим аварийному растеканию нефти;

- отвод промливневых сточных вод с приустьевых площадок кустов скважин с последующим вывозом их на очистные сооружения;

- создание наблюдательной режимной сети на водоемах и водопунктах: родниках, артезианских скважинах, колодцах, а также бурение наблюдательных скважин на первый от поверхности водоносный горизонт;

- систематический отбор и анализ проб воды из водоемов и водопунктов;

-техническое обслуживание машин и механизмов на специально отведенных площадках;

-строгое соблюдение всех мер и правил по охране природы и окружающей среды контингентом работающих на строительстве.

1.1.4.4 Прогноз возможного ухудшения качественного состояния земель в зоне воздействия объекта

При добыче нефти происходят разнообразные воздействия на окружающую среду, как непосредственные одномоментные или повторяющиеся, так и отдаленные, прямые и косвенные.

Нефть — концентрат жидких, преимущественно углеводородных продуктов преобразования в осадочных толщах захороненного органического вещества. Она состоит из углеводородов, высокомолекулярных смолисто-асфальтеновых веществ, минерализованных вод и микроэлементов; в составе нефти обнаружено около 450 индивидуальных соединений, соотношения между которыми варьируют на разных месторождениях и в разных продуктивных пластах.

Изменения природной среды и, в частности, почв на этапе обустройства нефтепромыслов связаны с работой тяжелой техники, вызывающей механические нарушения рельефа и растительности, перемешивание материнских пород и добавление новых субстратов, разрушение и погребение почв. Добыча нефти на этом этапе принципиально не отличается по характеру воздействия на почвы от добычи других полезных ископаемых.

Как и при других видах горных разработок, механические нарушения почв на нефтепромыслах приводят к замене почв непочвенными образованиями - грунтами, или техногенными поверхностными образованиями (ТПО), к появлению слаборазвитых почв – эмбриоземов на насыпном грунте, а также перекрытых техногенными и/или природным материалом - технопочв при меньших нарушениях. Просадки, уплотнение тяжелой техникой, внесение слабопроницаемых грунтов могут сопровождаться процессами оглеения или заболачивания.

Под воздействием пластовых вод формируются химически преобразованные почвы (хемоземы и хемо-почвы). К хемоземам относятся почвы, содержащие соли во всем профиле. Они молоды в отношении техногенного галогенеза; поступление солей имело место не позднее, чем 5-10 лет назад, либо оно было неоднократным, и солевой профиль поддерживался новыми поступлениями. В качестве «приемника» солей выступают почвы с природным профилем, техно-почвы, или грунты, редко - техноземы.

Как правило, засоление сочетается с поступлением в профиль битуминозных веществ нефтяного происхождения. Как крайняя форма засоления высокоминерализованными водами грунтов или почв (техногенно трансформированных в другой тип), вселяются солончаки (битуминозные) с содержанием солей более 1%. В профиле солончака могут быть отчетливо выражены горизонты исходной почвы. К хемо-почвам (хемо-грунтам) могут быть отнесены почвы

(грунты) с засолением не по всей толще, что наблюдается при относительно давнем разовом поступлении солей и промывном водном режиме.

В пределах нефтяных месторождений в природных и техногенных почвах нередко отмечают повышенные концентрации газообразных углеводородов, чему также способствует образование грифонов при изменениях геологической обстановки вследствие добычи нефти. Кроме того, в почвах изменяются окислительно-восстановительные условия.

Для каждого района существует свой региональный фон содержания углеводородов в почвах. Этот фон колеблется в широких пределах - от 10 до 500 мг на 1 кг сухого веса почвы. На территории Бавлинского района фоновое содержание нефтепродуктов в почвах составляет 130 мг/кг. В этих пределах нефтепродукты не оказывают заметного вредного влияния на окружающую среду.

Почвы считаются загрязненными, когда содержание нефтепродуктов достигает такой величины, при которой начинаются негативные изменения в почвах и окружающей среде, нарушается биологическое разнообразие, наблюдается гибель одних микроорганизмов и гипертрофированный рост других, падает биологическая продуктивность или наступает гибель растений, наблюдается деградация почвенных свойств, а затем и самих почв.

Величина биологически безопасных концентраций нефти и нефтепродуктов в почве или минимальный уровень содержания нефтепродуктов, выше которого наступает ухудшение качества природной среды, или допустимой концентрации (ПДК), до настоящего времени не установлен в большинстве стран, в том числе и в России.

Почвы обладают большим потенциалом самоочищения посредством микробиологической и физико-химической деструкции нефти и нефтепродуктов, поэтому установлен такой уровень концентрации нефтепродуктов, выше которого почва не может справиться с загрязнением. Этот уровень называют пределом потенциала самоочищения - ППС. Почвы, содержащие нефтепродукты выше ППС, подлежат рекультивации.

Уровень загрязнения почв на исследованных площадках в 100% случаях относится к «допустимому». Превышения предельно-допустимых норм не установлено. Таким образом, на обследованной территории не требуется проведение специальных мероприятий по очищению почв.

Специфика воздействия на почвы на нефтепромыслах заключается в привносе широкого спектра геохимически активных веществ, в первую очередь хлоридов, карбонатов и сульфатов щелочных и щелочноземельных катионов. В ходе инженерно-экологических изысканий территории, в почвах которых содержание сульфатов и хлоридов в почвенных образцах превышает ПДК, не выявлены.

Основным источником техногенных воздействий на грунты, почвы и растительный покров в период строительства является опорно-двигательная часть машин, механизмов и транспорта. Основное воздействие на почвенный слой связано с производством подготовительных земляных работ, включающих в себя: расчистку участка от древесно-кустарниковой растительности (при ее наличии) и почвенно-растительного слоя; перемещение плодородного слоя почвы во временные отвалы, планировку участка для прохождения техники, разработку траншеи и обратную засыпку и т.д.

На предпроектной стадии реализации намечаемой деятельности оформлены акты выбора земельных участков под строительство на землях сельскохозяйственного назначения.

После завершения строительно-монтажных работ на земельных участках проводится рекультивации нарушенных земель с/х назначения. На техническом этапе рекультивации предусмотрены мероприятия по снятию, сохранению и нанесения плодородного слоя почв. Биологический этап рекультивации включает мероприятия по внесению биогенных элементов для обеспечения и поддержания функционирования почвенных микробных сообществ.

Земли кратковременного пользования (отвод на период строительства) подлежат рекультивации и передаче землепользователю. Земельные участки, отведенные в долгосрочное пользование на период эксплуатации месторождения, благоустраиваются с использованием предварительно снятого почвенно-растительного слоя.

После завершения строительно-монтажных работ на земельном участке проводятся работы по благоустройству территории с использованием предварительно снятого почвенно-растительного слоя.

В целях сохранения земель при обустройстве скважин на Бавлинском месторождении рекомендуется предусмотреть следующие мероприятия:

- прокладка трубопроводов и коммуникаций в одном коридоре для сокращения отведенных площадей и земель;
- защита проектируемых трубопроводов от внутренней и наружной коррозии;
- ограничение движения транспорта и техники в местах, прилегающих к обустраиваемым объектам, населенным пунктам;
- сбор отходов производства и потребления в специальные контейнеры с дальнейшим вывозом на полигон;
- заправка автотранспорта в специально отведенных для этого местах с целью предотвращения загрязнения почвенного покрова ГСМ;
- временные автомобильные и другие подъездные пути устраиваются с учетом требований по предотвращению повреждений сельскохозяйственных угодий и растительности и минимального разрушающего воздействия на почву;
- проведение СМР исключительно в пределах полосы отвода,
- восстановление продуктивных свойств почв посредством рекультивации земель, нарушенных при строительстве и эксплуатации объекта;
- отведение производственно-дождевых и талых стоков в канализационные емкости с последующим вывозом на очистку.

1.1.4.5 Прогноз возможного ущерба растительному и животному миру

Влияние намечаемой деятельности на растительный мир

В отношении элементов биоты все виды воздействия при подготовке и производстве намечаемых работ можно объединить в следующие основные группы: отчуждение земель и изменение характера землепользования, беспокойство (шум, вибрации, искусственное освещение, присутствие людей и техники), загрязнение окружающей среды.

Выше перечисленные факторы могут оказывать на элементы биоты как прямое, так и опосредованное влияние. Сила воздействия будет зависеть от пространственного охвата, продолжительности и интенсивности воздействия, а также от времени года. Последнее обусловлено тесной связью жизненных процессов растений и животных с естественной сезонной цикличностью.

Влияние объектов НГД-комплекса на растительный покров обычно рассматривается в разрезе нарушения почвенного покрова, а также загрязнения почв, атмосферы и воды выбросами и сбросами вредных токсичных веществ, которые подчас ведут к временной или полной деградации растительности. Как правило, основным учетным показателем здесь служат объемы и площади потерь растительности с оценкой возможности ее рекультивации или самовосстановления. Исследования в этой области ограничиваются, как правило, организменным уровнем — рассматривается действие нефтепродуктов и попутнодобываемых пластовых вод на физиолого-морфологическое состояние живых организмов, характер развития заболеваний растений и изменение состава фитоценозов за счет повреждения и гибели составляющих их видов. Исследований, посвященных изучению нарушений на экосистемном или биогеоценотическом уровне значительно меньше. Ряд исследований [49] отмечает возможность глубоких и неоднозначных изменений всей структуры растительного покрова территории промыслов на макро- и мезоуровнях. Слабо разработана нормативная база по учету ущерба, наносимого предприятиями нефтегазодобывающего комплекса растительному покрову, как самостоятельному компоненту природно-территориального комплекса и ядру экосистемы.

Наблюдение за состоянием естественных сенокосов, пастбищ и земель мелиоративного фонда, осуществляется Министерством лесного хозяйства охраны окружающей среды и природопользования Республики Татарстан, причем обычно при оценке техногенного влияния основное внимание уделяется нарушению и загрязнению почв. Мониторинг техногенного

воздействия на леса области проводят лесные хозяйства, почвенно-химическая лаборатория Министру лесного хозяйства охраны окружающей среды и природопользования Республики Татарстан. Отклик растительного покрова на воздействие НГД-комплексов условно можно разделить на три группы, различные по характеру и длительности проявления:

"Локальное острое нарушение" - гибель и повреждение растительного покрова при нарушении технологического процесса добычи и транспортировки нефти, нефтепромысловых сточных вод. Наиболее опасными при этом являются последствия аварийных ситуаций при буровых работ (фонтанирование скважин), эксплуатации технологического оборудований (разгерметизация скважинного оборудования), разлив нефти и рассолов при порывах трубопроводов (нефтепроводов и водоводов).

"Фоновое нарушение" - проявляется в действии комплекса факторов, как прямодействующих, так и косвенных (нарушение природной структуры и функционирования биогеоценозов, изменение состава и разнообразия, фрагментация слагающих их растительных сообществ, вследствие отчуждения земель для строительства линейных и площадных объектов НГД-комплекса; ухудшение состояния растительного покрова в результате заболачивания или иссушения земель при нарушении условий дренажа из-за изменений естественного стока почвенных и грунтовых вод; развитие заболеваний растений и ухудшение санитарно-гигиенического состояния в первую очередь лесных древостоев из-за загрязнения атмосферы выбросами нефтеперерабатывающих промышленных предприятий).

"Прогнозируемое отдаленное нарушение" - возможность загрязнения корнеобитаемого слоя почв нефтепромысловыми сточными водами, поступающими в грунт через системы ППД с повышением уровня грунтовых вод. При этом возможно проявление, как прямого острого токсического действия, так и хронического, приводящего к отдаленным негативным нарушениям.

Нарушения первой группы носят катастрофический характер, они заметны, легко подвергаются учету и, как правило, штрафным санкциям. В тяжелых случаях нарушения выражаются в полной потере растительного покрова, в менее масштабных - ведут за собой смену растительных группировок в направлении преобладания галофитных видов и видов устойчивых к изменению солевого режима.

Нарушения третьей группы в настоящее время практически не проявляются.

Нарушения второй группы являются менее заметными и, как следствие, им обычно уделяется меньше внимания, хотя порой они способны усиливать нагрузку других негативных процессов антропогенного и природного происхождения. Особым видом воздействия является нарушение структуры и фрагментация лесного растительного покрова из-за отчуждения земель под строительство объектов НГД-комплексов. Строительство объектов сопровождается вначале полным уничтожением растительного покрова, а затем увеличением мозаичности и синантропизацией растительности.

Одним из факторов, оказывающих хроническое воздействие на растительный покров, является поступление загрязняющих веществ в атмосферу при строительстве эксплуатационных скважин. Основными видами ЗВ, повышенные концентрации которых могут оказать негативное воздействие на растения, являются оксиды азота, оксид углерода, диоксид серы, сероводород. В Российской и зарубежной научной литературе имеются данные, указывающие на воздействия данных токсикантов (или ЗВ) на растительность. Следует отметить, что характер воздействия и концентрации токсикантов могут отличаться на 2-3 порядка по разным причинам.

Степень воздействия вредных выбросов на растения, его интенсивность определяется видом, и концентрацией загрязняющих атмосферу веществ, длительности воздействия, относительной восприимчивости видов растений к дымам и газам, стадии физиологического развития растения или его отдельных органов в момент воздействия токсичных веществ. К числу вредных выбросов, оказывающих наиболее негативное влияние на растительный мир (прежде всего на функции дыхания, ассимиляции, структуру клеточных мембран) относятся диоксид серы и диоксид азота.

Для поражения наиболее чувствительных растений достаточно воздействия концентрации в атмосферном воздухе 38 мг/м^3, для более устойчивых - 85 мг/м^3. Однако на фотосинтез древесных растений влияние оказывают и гораздо меньшие концентрации - 0,05 мг/м^3. Известно, что оксиды

азота в концентрации 0,08 мг/м^3 задерживают рост и развитие овощных культур, снижают их урожайность и товарный вид.

Поглощение диоксида серы растениями в основном происходит за счет диффузии газа через устьица. Реакция растений на данный загрязнитель зависит от продолжительности его действия и концентрации. Кратковременное действие низких концентраций у многих растений приводит к усилению фотосинтетических процессов. Более продолжительное воздействие диоксида серы приведет к ингибированию дыхания и фотосинтеза. Последнее связано с деструкцией хлорофилла. Разовая допустимая норма загрязнения атмосферного воздуха диоксидом серы для растений должна быть ниже - 0,02 мг/м^3.

При загрязнении сероводородом в листьях растений происходит накопление серы из воздуха и почвы. В зоне слабой периодической загазованности атмосферы концентрация сероводорода составляет 0,005-0,019 мг/м^3, в зоне умеренной постоянной загазованности — 0,002 - 0,06 мг/м^3.

Воздействия на видовой состав и численность.

Естественная растительность на сельскохозяйственных территориях отсутствует.

При нормальном режиме работ некоторое изменение видового состава и численности растений, грибов и лишайников может произойти только на территории испрашиваемых земель и в непосредственной близости от запроектированных объектов. Существенное негативное воздействие на видовой состав и численность растений, лишайников и грибов возможно лишь при аварийных ситуациях, сопровождающихся возникновением пожара. Ущерб в таком случае будет зависеть от места возникновения пожара и его размеров, а также от времени года и метеорологических условий.

Воздействия на пространственное распределение видов.

В связи с появлением открытых нарушенных субстратов, лишенных растительности, наличие свободной от конкуренции территории повлечет к появлению и увеличению роли на этих площадях синантропных растений, в первую очередь, однолетних растений. При штатном режиме работ произойдет обогащение данной территории малолетними представителями из семейств крестоцветных, губоцветных, маревых, так как они более жизнеспособны. Их распределение будет связано с заносом их семян на колесах автотранспорта. Они пространственно увеличат свои позиции лишь на первых этапах строительства объектов нефтепромысла. По мере стабилизации условий произрастания растений, растительный покров будет восстанавливаться. Следовательно, при нормальном режиме работ существенных изменений в распределении видов растений не произойдет.

Воздействия на условии воспроизводства.

Для снижения негативных воздействий в период строительства объекта и максимального сохранения естественного состояния растительного покрова на рассматриваемой территории рекомендуется проведение следующих мероприятий:

- полностью исключается движение транспорта и строительной техники вне отведенной строительной полосы, временные пути для движения строительных машин максимально приурочены к существующим дорогам, возможное уплотнение грунта будет значительно локализовано;
- предотвращение захламления территории отходами строительства и потребления (сбор всех видов отходов в специальные контейнеры с последующим вывозом в установленные места);
- предотвращение загрязнения почвенно-растительного покрова горюче-смазочными материалами.

Для уменьшения негативного воздействия проектируемых объектов предусмотрен целый ряд биотехнических и организационных мероприятий. В период строительства необходимо осуществлять контроль группой специалистов за выполнением природоохранных мероприятий с момента начала строительства.

Влияние намечаемой деятельности на животный мир

Видовой состав и размеры популяций животного мира тесно связаны с характером растительности на рассматриваемой территории, кормовой базой, состоянием водотоков и водоемов, рельефом местности. Животный мир является составной частью природной среды, неотъемлемым звеном в цепи экологических систем.

Основными аспектами, негативно влияющими на животных сухопутных территорий, могут быть: нарушение почвенно-растительного покрова и уменьшение кормовой растительной базы, воздействие фактора беспокойства, уменьшение популяций животных, механическое воздействие транспорта на подъездных дорогах, выбросы загрязняющих веществ в атмосферный воздух при эксплуатации строительной и автотранспортной техники, загрязнение почвы и воды нефтепродуктами и другими опасными веществами.

Автодороги, помимо чисто механических воздействий на экосистемы, блокируют сток, приводят к прогрессирующему переобводнению и сокращению кормовых территорий отдельных видов. Увеличение транспортной доступности сопровождается воздействием фактора беспокойства и усилением браконьерства. Следует отметить, что в ходе планируемой деятельности максимально используются уже существующие автодороги.

Негативное влияние на фауну оказывает проведение строительных работ на путях передвижения животных, водопоях. Это приводит к их гибели, сокращению численности.

Следует отметить, что помимо локализованного уничтожения среды обитания происходит снижение качества последней за счет выбросов газообразных углеводородов, продуктов сгорания в атмосферу, нефтепродуктов, пенообразователей, реагентов - в воду, нефти и реагентов в почву.

Должным образом воздействия вредных выбросов на животных в настоящий момент не исследовано и не существует критериев для его оценки даже на уровне пороговых значений. Так что для ориентировочной оценки возможно лишь применение аналогичных критериев воздействия вредных выбросов на человека, хотя такой подход не обеспечивает должной точности и достоверности прогноза. Исходя из оценки воздействия вредных выбросов на человека, можно считать, что выбросы загрязняющих веществ не являются существенным фактором, способным повлечь какие-либо изменения в состоянии животного мира.

Стации обитания животных на территории сельхозугодий и существующих площадках на данный момент уже претерпели изменения в результате антропогенного воздействия на земли (сельскохозяйственное и промышленное освоение земель), а также наличия фактора беспокойства в виде человеческой деятельности. На месте сложного многоярусного местообитания животных и птиц возникли открытые пространства с совершенно иными защитными, кормовыми, гнездовыми и микроклиматическими условиями. Следовательно, на этой площади не будут восстановлены естественные местообитания животных, т.е. они уже лишились кормовой базы, укрытий, мест отдыха, размножения и сезонных концентраций еще до начала строительных работ. В результате, обитающие ныне на этой территории животные уже покинули свои традиционные стации.

В отношении позвоночных животных изменение в период планировки площадки будет выражаться в исчезновении на испрашиваемой территории и поблизости от нее, в первую очередь, видов крупных и средних размеров. Большинство из них под воздействием фактора беспокойства переместятся в глубь леса еще на первых этапах работ. От механических воздействий на почвенно-растительный покров транспортных средств и строительной техники могут пострадать представители герпетофауны и отдельные мелкие представители териофауны (мышевидные грызуны, землеройки). Однако, учитывая короткий жизненный цикл этих животных, высокую скорость их репродукции, незначительную испрашиваемую площадь и однократность лимитирующего воздействия, ущерб для окружающей природной среды будет незначителен. В последующем, при появлении рудеральной растительности на территории площадки, здесь вновь появятся мышевидные грызуны, бурозубки и некоторые представители герпетофауны (зеленая жаба, ящерицы). Кроме того, возможно появление антропофильных и синантропных форм воробьинообразных птиц (горихвостка, серая ворона и др.). Также можно прогнозировать некоторое увеличение численности уже обитающих здесь мышевидных грызунов. Описанные процессы связаны с тем, что на площадках будут располагаться технологическое оборудование и бытовые постройки. Кроме того, постоянное пребывание людей неизбежно будет связано с появлением мусора, пищевых отходов и продуктов жизнедеятельности человека, а также с ослаблением естественного пресса хищников.

Под влиянием фактора беспокойства и механического воздействия при планировке площадки произойдет некоторое местное пространственное перераспределение видов животных. В частности, на территории строительства произойдет перенос почвенных беспозвоночных вместе с

перемещаемым слоем плодородного грунта. В местах с изъятым грунтом будет происходить формирование новых сообществ беспозвоночных связанных с открытым грунтом и пионерной растительностью.

При функционировании осветительного оборудования на стройплощадке в теплое время года будет наблюдаться локальное увеличение численности насекомых, летящих на свет, за счет их привлечения из соседних биотопов.

В местах проведения строительных работ неизбежно увеличение концентрации различных отходов органических материалов, таких как продукты питания, древесина и пр. Данный факт привлечет сюда разнообразных беспозвоночных сапрофагов, таких как технические вредители древесины (точильщики, усачи), вредители запасов (тараканы, хрущаки, кожееды) и многих других (мертвоеды, навозники, настоящие мухи).

В последующем, после окончания строительных работ и по мере стабилизации экологических условий часть видов снова вернется на данную территорию. Прежде всего, это будут виды с высокой экологической валентностью, такие как мелкие мышевидные грызуны, антропофильные формы птиц и т.п. В целом, фактор беспокойства будет оказывать наибольшее влияние только на первых этапах строительства, когда здесь будет присутствовать относительно большое количество людей и техники. В дальнейшем его влияние снизится, поскольку общеизвестно, что животные достаточно быстро привыкают к техногенному шуму.

В целом, при нормальном режиме работ, описанное воздействие на пространственное перераспределение видов животных будет иметь местное значение лишь на территориях объектов воздействия и в непосредственной близости от них. На остальной территории зоны воздействия изменения в распределении представителей местной фауны наблюдаться не будут.

Анализ качественного состава видового разнообразия животных по Красной книге РТ показал отсутствие постоянного местообитания в районе проведения работ редких и исчезающих видов. В районе проведения планируемых работ миграционные процессы не наблюдались.

В целях предотвращения гибели объектов животного мира, а также негативного воздействия на среду обитания рекомендуется ограничивать движение транспорта и техники в местах обитания. Для подъезда к площадкам максимально используются существующие внутрирайонные автодороги, лесные дороги и просеки, промысловые дороги.

Почвенный слой при планировке площадок рекомендуется перемещать во временные отвалы и в дальнейшем использовать при рекультивации временно отводимых площадей.

Жидкие отходы потребления рекомендуется вывозить на очистные сооружения ближайшего жилищно-коммунального хозяйства.

В целях своевременного обнаружения и предотвращения нештатных ситуаций рекомендуется предусмотреть контроль и автоматизацию основных технологических процессов, противопожарные мероприятия, в частности, молниезащиту всех нефтепромысловых сооружений и оборудование площадок скважин щитами с противопожарным инвентарем.

Запрещено выжигание растительности, разведение костров и другие работы с открытым огнем за пределами специально оборудованных для этого площадок. В особо пожароопасное время (июнь–июль) запрещено пребывание людей без особой необходимости в растительных сообществах, наиболее подверженных пожарам (при проведении биологической рекультивации).

При ведении работ не рекомендуется оставлять незасыпанные и неогражденные траншеи на срок более одного месяца, после завершения ремонта трубопровода неубранные конструкции, оборудование, материалы, емкости со сточными водами и отходами производства и потребления убираются.

Для своевременного обнаружения негативного воздействия объектов на компоненты окружающей среды организуется постоянное слежение (мониторинг) за их состоянием.

1.1.4.6 Прогноз социальных последствий и воздействия намечаемой деятельности на особо охраняемые объекты

Важнейшим показателем санитарно-эпидемиологического благополучия является состояние здоровья населения. На процесс его формирования влияет целый ряд биологических, социально-

экономических, антропогенных (техногенных), природно-климатических и других факторов. По оценкам ученых, состояние здоровья населения зависит от генетических факторов на 15-20%, от образа жизни – на 25-50%, от деятельности служб здравоохранения – на 10% и от качества окружающей среды на 20-40%.

Состояние окружающей среды обусловлено как природными, так и антропогенными факторами.

К первым относятся климатические условия, состояние почвенного покрова, поверхностных и подземных вод. Негативное влияние на состояние здоровья населения могут оказывать достаточно сложные климатические условия, а также наличие на территории геохимических аномалий, с которыми часто связаны эндемичные очаги заболеваний.

Техногенные системы оказывают влияние на здоровье человека, в основном, за счет загрязнения атмосферного воздуха и питьевой воды; загрязнения почвы, в "снятом" виде, проявляются в составе пыли, также переносимой воздушными потоками. От характера техногенного воздействия во многом зависит скорость и степень накопления загрязняющих веществ в окружающей среде, их миграция, естественная и биологическая трансформация, возможное накопление в пищевых продуктах растительного и животного происхождения.

Последствия влияния неблагоприятных факторов окружающей среды на здоровье населения различны по механизму формирования, характеру и тяжести тех или иных проявлений. Они могут выражаться в изменении физиологических, биохимических, иммунологических показателей, снижении умственной и физической работоспособности, сдвигах физического развития, возникновении заболеваний, мутагенных и других эффектах. Заболевание является одной из форм биологического ответа на вредное воздействие загрязненной окружающей среды, а заболеваемость может рассматриваться как следствие этого воздействия и быть одним из показателей его интенсивности.

Оценка значимости загрязнения среды по биологическим ответам организма человека, по показателям общественного здоровья более объективна, чем сопоставление концентрации и уровней загрязняющих веществ во всех средах с гигиеническими нормативами, так как при этом интегрально учитывается влияние всех, в том числе неидентифицированных загрязнителей, их комплексное и комбинированное действие на организм. Кроме того, такой подход к оценке состояния окружающей среды и здоровья населения продиктован тем, что конечным критерием оценки эффективности всех внедренных мероприятий по охране окружающей среды являются, безусловно, показатели здоровья населения, они могут изменяться либо в сторону улучшения, либо в сторону ухудшения.

Воздействие неблагоприятных факторов окружающей среды первоначально компенсируется за счет напряжения адаптационно-приспособительных возможностей, а затем по мере истощения и их ослабления у наиболее слабых особей популяции появляется соответствующее состояние предболезни, затем болезни острого характера с переходом в хронические заболевания. Следовательно, статистика заболеваемости есть показатель нарушения или недостаточности социальных факторов иммунитета и исходного фона самой популяции.

Экологически обусловленные болезни - болезни и патологические состояния, развившиеся среди населения конкретной территории под воздействием на людей вредных факторов среды обитания в виде "неспецифической" и "специфической" патологии.

Индикаторные экологически обусловленные болезни - заболевания соматического и другого характера среди населения конкретной территории, частота которых за определенный период времени достоверно выше предшествующего за 5 - 10 лет наблюдений, а причина роста их предположительно может быть отнесена к действию известных местных (региональных) вредных факторов среды обитания.

Специфическое экологически обусловленное заболевание - наблюдаемое среди населения конкретной территории заболевание, доказанно связанное с воздействием вредного фактора среды обитания (химического вещества, физического фактора) и проявляющееся характерными для действия этого причинного фактора симптомами и синдромами.

К экозависимой патологии относят: сердечно-сосудистые, нервно-психические, онкологические заболевания, патологию беременности и родов, детскую заболеваемость и

смертность, неспецифическую патологию легких, аллергические болезни, болезни эндокринной системы, крови и кроветворных органов, хронические инфекционные заболевания.

Оценить то воздействие, которое наносит загрязненная окружающая среда здоровью человека, довольно трудно. Нельзя исключить воздействия многих других факторов, в том числе социальных условий, уровня медицинского обслуживания, влияния стрессовых ситуаций.

Помимо экологических факторов показатели состояния здоровья населения во многом определяются его демографической структурой и динамикой популяционных процессов. Наблюдаемый в последние годы процесс старения населения неизбежно влечет за собой изменения показателей, как заболеваемости, так и смертности.

В рамках настоящих изысканий проведен предварительный анализ уровня и характера антропотехногенного загрязнения окружающей природной среды на примере Республики Татарстан.

Оценка экспозиции предварительно отобранных потенциально опасных веществ осуществлялась на основе анализа результатов многолетних динамических измерений концентраций атмосферных и водных загрязнителей.

Уровень и характер антропотехногенного загрязнения атмосферного воздуха РТ обуславливает большое количество разнообразных ксенобиотиков, важнейшими из которых являются: взвешенные вещества, бенз(а)пирен, диоксид серы, оксид углерода, диоксид азота, оксид азота, фенол, аммиак, формальдегид.

В число приоритетных веществ были включены классические загрязнители городского атмосферного воздуха, динамически контролируемые вещества и химические соединения, являющиеся типичными для нефтедобывающего производства.

Большую долю среди приоритетных по неспецифическому эффекту химических веществ составляют углеводороды, характерные для процессов добычи и переработки нефти (рис. 1.4.6.1). Величина индекса опасности для углеводородов достаточно высокая и составляет 54,99% от суммарного индекса опасности. Установлено их влияние на органы зрения, дыхания, ЦНС, на печень и почки.

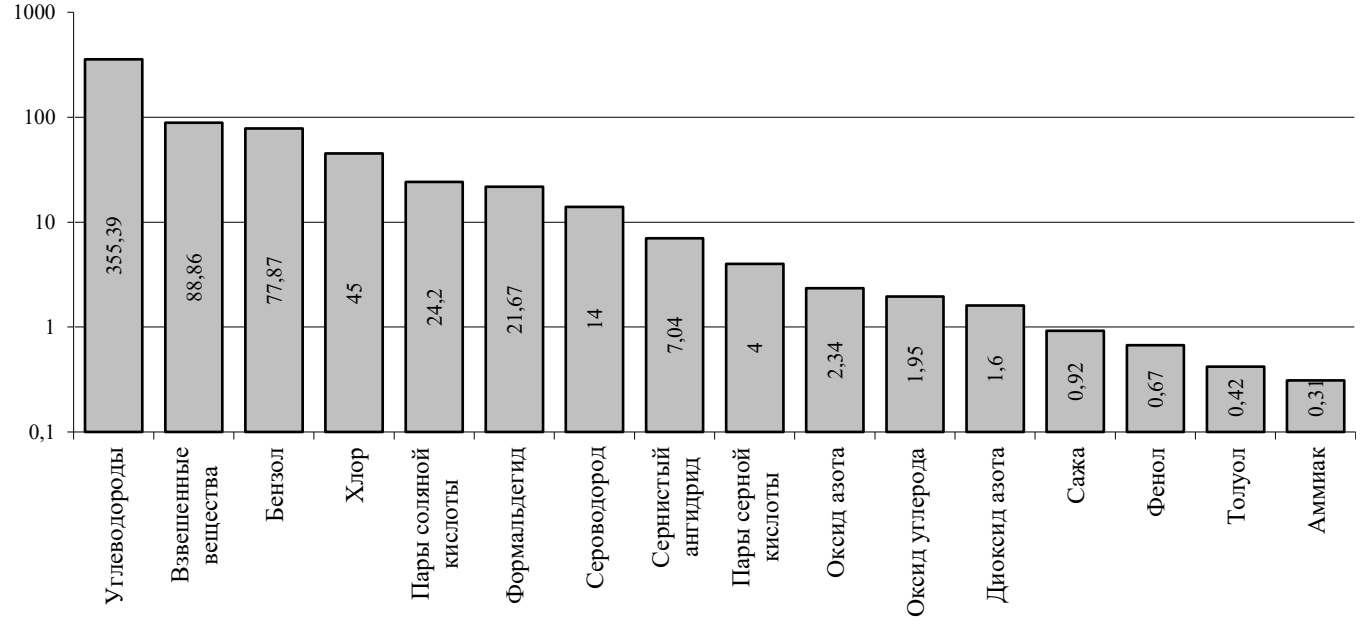

Рис. 1.4.6.1 Вклад различных веществ в индексы опасности неонкологических заболеваний в результате загрязнения атмосферы.

При анализе суммарных индексов опасности для веществ находящихся в атмосферном воздухе и действующих на одни и те же системы и органы, наиболее высокие показатели индекса опасности (HI) обнаружены для группы веществ, влияющих на респираторную систему (на респираторную систему действуют типичные загрязнители атмосферного воздуха). На втором месте по величине HI находятся соединения, оказывающие влияние на центральную нервную систему. На третьем месте – влияющие на мочеполовую систему (непредельные углеводороды).

Высокие показатели HI наблюдаются для веществ-репротоксикантов (углеводородов, бензола, оксида углерода), влияющих на репродуктивную функцию и развитие беременности.

В рамках социально-гигиенического мониторинга для определения количественных зависимостей в системе «среда–здоровье» был проведен корреляционный анализ влияния загрязняющих веществ атмосферного воздуха на здоровье населения Республики Татарстан.

При оценке корреляционных зависимостей установлена сильная прямая связь с концентрацией в атмосферном воздухе формальдегида и детской заболеваемостью (0,89 + 0,2), болезнями системы кровообращения (0,95 + 0,05), новообразованиями (0,81 + 0,3), болезнями эндокринной системы (0,89 + 0,3), а также болезнями кроветворной системы и органами кроветворения (0,82 + 0,6).

Установлена прямая достоверная корреляционная связь возникновения психических расстройств с воздействием оксида углерода (0,63 + 0,1), диоксидом серы (0,79 + 0,2), оксидом азота (0,81 + 0,3) и аммиаком (0,74 + 0,2).

Определена прямая сильная связь возникновения аллергических ринитов с диоксидом серы (0,71 + 0,2), оксидом углерода (0,89 + 0,4) и оксидом азота (0,85 + 0,4).

При оценке корреляционных связей установлена прямая связь возникновения патологии беременности и родов с содержанием в атмосферном воздухе бенз(а)пирена (0,78 + 0,2).

Ведущим антропотехногенным загрязнителем атмосферного воздуха, воздействующим на состояние здоровья населения, является формальдегид. Наиболее выраженные последствия аэрогенного загрязнения формируются для аллергических ринитов и психических заболеваний.

Воздействие неканцерогенных веществ, поступающих в организм человека с питьевой водой, на уровне их средних концентраций не оказывает существенного неблагоприятного действия на человека.

Из неспецифических загрязнителей питьевой воды наиболее высокие значения индекса опасности отмечены для мышьяка, являющегося тяжелым металлом (рис. 1.4.6.2). Доказано его влияние на центральную и периферическую нервные системы, сердечно-сосудистую систему и кожу. По величине вклада в суммарную величину HI вслед за мышьяком располагались нитраты, медь, молибден, барий.

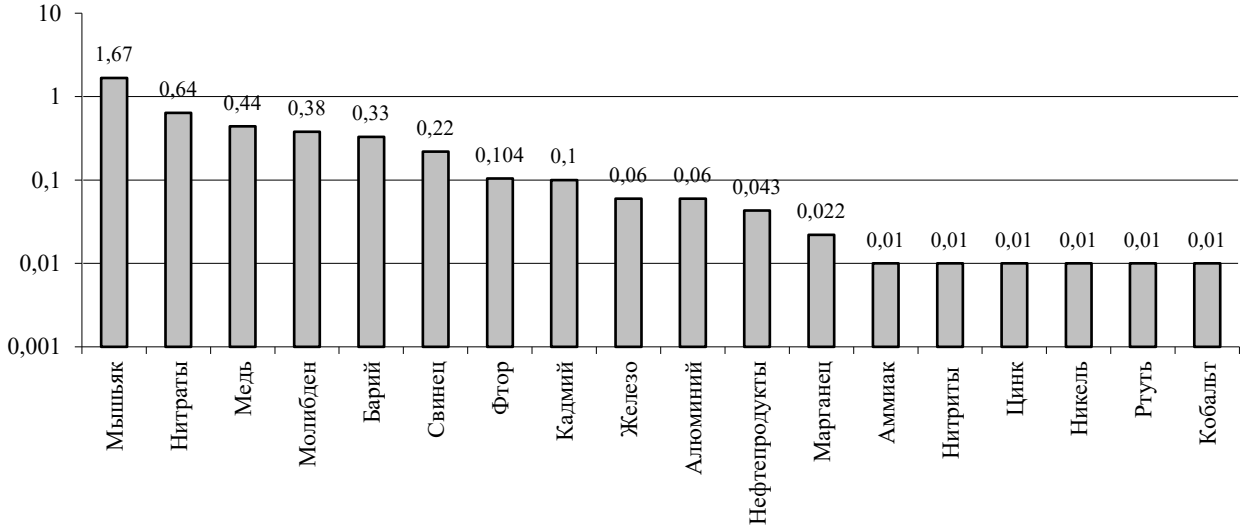

Рис. 1.4.6.2. Вклад различных веществ в индексы опасности неонкологических заболеваний в результате загрязнения питьевой воды.

Системы, наиболее подверженные суммарному воздействию неканцерогенных веществ, располагаются по величине индекса опасности в виде следующего ряда: дыхательная система, центральная нервная система, сердечно-сосудистая система, кроветворная система, иммунная система. Кроме того, высок риск влияния химических загрязнителей на процессы развития организма и репродуктивную функцию.

Оценка неканцерогенного риска, с учетом рассчитанных суммарных индексов опасности показала, что наибольший вклад в риск развития неонкологических заболеваний вносят углеводороды, взвешенные вещества, бензол, хлор, соляная кислота и формальдегид. При

хроническом воздействии бензола, толуола, оксида углерода и взвешенных веществ можно ожидать существенное увеличение дополнительных случаев патологии развития потомства.

Возникновение риска воздействия на здоровье населения загрязняющих веществ и, как следствие, ухудшение медико-демографических показателей и показателей заболеваемости населения возможно при несоблюдении природоохранных мероприятий и рекомендаций, а также при возникновении аварийных ситуаций.

В целях охраны здоровья и снижения заболеваемости населения, проживающего в зоне влияния проектируемого объекта, в первую очередь рекомендуется выполнять предусмотренные проектом мероприятия по охране воздушного бассейна, поверхностных и подземных вод, почвы, в том числе комплекса технологических, санитарно-технических, планировочных, организационных мероприятий, а также мероприятий, направленных на улучшение условий труда и быта работающих на данных объектах.

1.1.4.7 Прогноз возможного влияния образующихся отходов

Степень воздействия отходов на окружающую природную среду зависит от количественных и качественных характеристик отходов (количество образования, класс опасности, свойства отходов), условиями сбора и временного хранения отходов на территории проведения работ, условиями транспортировки отходов с мест образования.

При оценке возможного влияния образующихся отходов, источники и объемы образования, качественные характеристики отходов (физико – химические свойства, агрегатное состояние, степень растворимости и испарения) были определены по объектам-аналогам.

В период производства строительно – монтажных работ предусматриваются: подготовительные работы, обустройство скважин и линейных сооружений (ВЛ, дорог).

Источниками образования отходов на площадках строительства являются технологические процессы, применяемые материалы, эксплуатация автотранспортных средств и спецтехники, функционирование объектов непроизводственного назначения, обеспечение жизнедеятельности работающего персонала. Работы по основным объектам включают обустройство устьев скважин, монтаж технологических трубопроводов, монтаж замерных установок, монтаж промысловых трубопроводов, устройство систем автоматизации технологических процессов и т.д.

Основной источник образования отходов в период проведения СМР по обустройству месторождения - материалы, используемые в ходе строительства. Для осуществления планируемых работ вероятен следующий перечень материалов: сборные бетонные и железобетонные конструкции, металлические конструкции, трубы стальные, чугунные, асбестоцементные, сталь (арматурная, прокатная), кабель силовой, бетон, гравий, щебень, песок, лакокрасочные материалы, поливинилхлоридная лента, камень бетонный, кирпич, глина, строительный раствор, битум и битумная мастика, рубероид, гидроизол и т.д.

Техническое обслуживание, ремонт, мойка, хранение автотранспорта и спецтехники, как правило, осуществляется на участках транспортных подразделений предприятия, поэтому отходы, образующиеся в процессе эксплуатации техники, складируются на участках обслуживания и ремонта НГДУ «Троицкнефть», на строительных площадках не образуются и не рассматриваются в качестве источников загрязнения окружающей среды. Однако непосредственно на участке строительства проводятся работы по обтирке оборудования, спецтехники, в результате чего образуется обтирочный материал, загрязненный маслами менее 15%.

Жизнедеятельность работающего персонала на строительной площадке характеризуется образованием бытовых отходов. Кроме того, на строительных участках предусматриваются блоки приготовления пищи для работающих, в результате чего образуются пищевые отходы.

Таблица 1.4.7.1. Ориентировочный перечень отходов, образующихся в период строительно-монтажных работ по обустройству месторождения

№ п/п	Наименование отхода	Источник образования	Класс опасности	Опасные свойства
1	Отходы органических растворителей, красок, лаков,	Окраска металлических конструкций,	3	данные не установлены

	клея, мастик и смол (отходы лакокрасочных материалов вместе с тарой)	антикоррозионное покрытие надземных участков оборудования и трубопроводов, огнезащитная окраска		
2	Отходы асфальтобетона и/или асфальтобетонной смеси в кусковой форме	Устройство асфальтобетонных проездов	4	данные не установлены
3	Отходы битума, асфальта в твердой форме (отходы битума, битумной мастики)	Устройство гидроизоляции технологического оборудования	4	данные не установлены
4	Отходы асбоцемента в кусковой форме	Монтаж трубопровода из асбоцементных труб	4	токсичность
5	Шлак сварочный	Сварочные работы (электродуговая сварка).	4	опасные свойства отсутствуют
6	Обтирочный материал, загрязненный маслами (содержание масел менее 15%)	ТО и ТР автотранспорта и спецтехники на территориях строительных площадок	4	пожаро - опасность
7	Мусор от бытовых помещений организаций несортированный (исключая крупногабаритный)	Жизнедеятельность работающего персонала	4	данные не установлены
8	Отходы базальтового супертонкого волокна (отходы теплоизоляции (минераловатные плиты))	Устройство теплоизоляции из минераловатных плит	4	данные не установлены
9	Отходы рубероида, толи и бумаги, пропитанной битумом (отходы гидроизола)	Устройство гидроизоляции технологического оборудования	4	данные не установлены
10	Прочие твердые минеральные отходы (отходы гравия)	Земляные работы, устройство оснований для дорог, проездов, площадок	4	данные не установлены
11	Прочие твердые минеральные отходы (отходы песчано-гравийной смеси)	Земляные работы, устройство оснований для дорог, проездов	4	токсичность
12	Отходы полимерных материалов (отходы полимерной изолирующей ленты)	Устройство усиленной антикоррозионной изоляции на стыках и фасонных частях стальных трубопроводов	4	данные не установлены
13	Отходы (осадки) из выгребных ям и хозяйственно-бытовые стоки	Зачистка выгребных ям	4	данные не установлены
14	Провод алюминиевый незагрязненный, потерявший потребительские свойства	Использование алюминиевого провода для электроснабжения	5	опасные свойства отсутствуют
15	Отходы изолированных проводов и кабелей	Монтаж электросилового оборудования, оборудования КИП и автоматики	5	данные не установлены
16	Остатки и огарки стальных сварочных электродов	Сварочные работы (электродуговая сварка).	5	опасные свойства отсутствуют
17	Пищевые отходы кухонь и организаций общественного питания несортированные	Функционирование пищеблока на строительных площадках	5	данные не установлены
18	Бой бетонных изделий, отходы бетона в кусковой форме	Устройство оснований для площадочных сооружений, укладка бетонного бортового камня	5	опасные свойства отсутствуют

19	Отходы минерального происхождения (исключая отходы металлов) (отходы раствора строительного)	Приготовление строительного раствора	5	данные не установлены
20	Отходы, содержащие чугун в кусковой форме	Монтаж трубопровода из чугунных труб	5	опасные свойства отсутствуют
21	Отходы минерального происхождения (исключая отходы металлов) (отходы строительной глины)	Устройство гидроизоляции	5	данные не установлены
22	Строительный щебень, потерявший потребительские свойства	Земляные работы, устройство оснований для дорог, проездов	5	опасные свойства отсутствуют
23	Отходы песка, не загрязненного опасными веществами	Земляные работы, устройство оснований для дорог, проездов	5	опасные свойства отсутствуют
24	Бой строительного кирпича	Устройство кирпичной кладки	5	опасные свойства отсутствуют
25	Отходы, содержащие сталь в кусковой форме	Монтаж трубопроводов из стальных труб, устройство кровли из профнастила	5	опасные свойства отсутствуют
26	Древесные отходы из натуральной чистой древесины несортированные	Укладка деревянных брусьев	5	данные не установлены
27	Бой железобетонных изделий, отходы железобетона в кусковой форме	Общестроительные работы, укладка ЖБИ плит, установка ЖБИ мачт	5	опасные свойства отсутствуют
28	Отходы стекловолокна	Устройство утепляющих прослоек технологического оборудования	5	опасные свойства отсутствуют

Период эксплуатации промысловых объектов нефтедобывающего комплекса сопряжен с образованием: 1. отходов, образующихся в процессе нефтедобычи, транспортировки и подготовки продукции скважин (асфальто-смолистых парафиновых отложений, нефтешламов), 2. отходов, образующихся в результате ремонта и технического обслуживания оборудования (изношенные детали, узлы технологического оборудования, отходы лакокрасочных материалов, отходы смазывающих материалов, обтирочный материал, загрязненный маслами, отработанные смазывающие материалы, промасленная сальниковая набивка асбесто-графитовая, отработанное трансформаторное масло).

В процессе работы глубинного оборудования происходит «налипание» АСПО на стенки насосно – компрессорных труб (НКТ), что способствует ухудшению работы глубинного скважинного оборудования. С целью уменьшения интенсивности засорения оборудования скважин асфальто – смолистыми и парафиновыми соединениями применяют либо периодическую промывку скважины путем введения в нее углеводородных растворителей либо оснащением оборудования специальными устройствами. Удаление АСПО с оборудования осуществляется в процессе капитального ремонта скважин. Извлекаемые из полости скважины продукты обработки, содержащие АСПО, рекомендуется вывозить на нефтеперерабатывающие установки.

Жизнедеятельность персонала, обслуживающего проектируемые объекты, характеризуется образованием бытовых отходов.

Таблица 1.4.7.2 Ориентировочный перечень отходов, образующихся в период эксплуатации месторождения

№ п/п	Наименование отхода	Источник образования	Класс опасности	Опасные свойства
1	Прочие отходы нефтепродуктов, продуктов переработки нефти, угля, газа, горючих сланцев и торфа (асфальто-смолистые парафиновые отложения)	Процесс нефтедобычи (эксплуатация промысловых объектов)	2	токсичность
2	Прочие отходы нефтепродуктов, продуктов переработки нефти, угля, газа, горючих сланцев и торфа (АСПО неутилизируемые)	Процесс нефтедобычи (эксплуатация промысловых объектов), утечки капельным путем при поднятии глубинного скважинного оборудования на поверхность	4	токсичность
3	Обтирочный материал, загрязненный маслами (содержание масел менее 15%)	ТО оборудования на площадке ННП-1	4	пожаро - опасность
4	Мусор от бытовых помещений организаций несортированный (исключая крупногабаритный)	Жизнедеятельность работающего персонала	4	данные не установлены

Количественные и качественные характеристики отходов производства и потребления СМР объекта предполагают их негативное потенциальное воздействие на окружающую природную среду. Обеспечение отлаженной систематической деятельности в области обращения с отходами, повторное использование образующихся отходов в последующих технологических операциях СМР, существующие возможности передачи отходов специализированным организациям, должны свести к минимуму возможность загрязнения компонентов окружающей природной среды промышленными отходами.

Условия сбора и хранения отходов являются важным фактором степени воздействия отходов на окружающую природную среду. Степень воздействия отходов на окружающую среду напрямую связана со степенью соблюдения требований нормативных документов в области сбора и хранения отходов.

Временное хранение (складирование) рекомендуется осуществлять в соответствии с санитарно – экологическими требованиями (СанПиН № 4690 – 88 «Санитарные правила содержания населенных мест»; "Об утверждении санитарных правил и норм СанПиН 2.1.3684-21 "Санитарно-эпидемиологические требования к содержанию территорий городских и сельских поселений, к водным объектам, питьевой воде и питьевому водоснабжению, атмосферному воздуху, почвам, жилым помещениям, эксплуатации производственных, общественных помещений, организации и проведению санитарно-противоэпидемических (профилактических) мероприятий") в местах их источника образования, т. е. на территориях, непосредственно прилегающих к объекту строительства в пределах участка отвода.

Стандартная схема сбора отходов, образующихся в период производства СМР по обустройству и неиспользуемых повторно в технологии строительства объектов – централизованный совместный сбор на производственных площадках предприятия. Для их сбора на площадках строительства устанавливаются металлические емкости, деревотара. Для накопления крупнотоннажных малоопасных и неопасных отходов предусматривается открытый тип накопления.

Перед началом проведения СМР площадки оснащаются металлическими контейнерами для сбора отходов, образующихся в результате жизнедеятельности и хозяйственной деятельности рабочих.

Область обращения с отходами производства и потребления включает в себя важнейший фактор – способы, методы удаления отходов. Возможные виды деятельности по обращению с опасными отходами, принятые в НГДУ «Троицкнефть»:

- передача отходов для переработки (утилизация, обезвреживание, использование в качестве сырья и т. д.) специализированным сторонним организациям;

- захоронение отходов на специальных сооружениях собственных, муниципальных, сторонних организаций (полигоны ТБО, полигоны промышленных отходов, шламоотвалы и т. д.);

- использование для собственных производственных целей в качестве вторичного сырья, топлива, вспомогательного материала и т. д.

1.1.5 Анализ возможных непрогнозируемых последствий строительства и эксплуатации объекта.

Основными причинами возникновения аварийных ситуаций на объектах различного назначения являются нарушения технологических процессов на промышленных предприятиях, технические ошибки обслуживающего персонала, нарушения противопожарных правил и правил техники безопасности, стихийные бедствия, террористические акты и т.п.

Опасным веществом, обращающимся на нефтегазовых производствах В соответствии Постановлением 2 Об утверждении санитарных правил и норм СанПиН 1.2.3685-21 "Гигиенические нормативы и требования к обеспечению безопасности и (или) безвредности для человека факторов среды обитания". Гигиенические нормативы» является попутный газ – яавляется веществом 3 класса опасности.

Характеристика вредного вещества
состав и свойства попутного нефтяного газа
Компоненты Содержание, % мол.
Сероводород 2,3
Кислород 0,11
Азот 34,07
CO_2 4,98
Метан 27,15
Этан 14,86
Пропан 11,58
изо-бутан 1,21
Бутан 2,48
изо-Пентан 0,58
Пентан 0,43
Гексан 0,24
Плотность при 20°С, кг/м3 и 101,325кПа, кг/м3 1,323
Теплота сгорания (низшая) при 20°С, кг/м3 и 101,325кПа, (ккал/м3) 8240,7
Массовая доля вод, г/м3 6,22

Основными причинами возникновения аварийных ситуаций на объектах нефтегазодобывающего комплекса являются нарушения технологических процессов на промышленных предприятиях, технические ошибки обслуживающего персонала, нарушения противопожарных правил и правил техники безопасности, стихийные бедствия, террористические акты и т.п.

Аварии на технологическом оборудовании и нефтепроводах происходят главным образом вследствие коррозионного разрушения оборудования и трубопроводов, их повреждения различного рода механизмами, ошибочных действий персонала, вызванных несоблюдением правил безопасности работниками и отсутствием должного контроля со стороны руководителей работ всех уровней, а также возможна разгерметизация трубопровода в результате несанкционированной врезки.

Таблица 1.5.2. Основные причины разрушения технологического оборудования

Причины разрушения	Относительное количество (%)
Механические разрушения в результате гидроиспытаний, дефектов сварного шва, концентраций напряжений в зоне упорного уголка, при осадках основания фундамента и др.	46,2
Хрупкие разрушения при низких температурах	15,4
Воздействие взрывной волны	15,4
Коррозия	10,8

Воздействие высоких температур при пожаре	7,7
Землетрясение	3,0
Диверсионный акт	1,5

Таблица 1.5.3. Последствия аварий на технологическом оборудовании

Последствия	Относительное количество (%)
Растекание по поверхности	85
Выброс ПНГ с мгновенным воспламенением (огненный шар)	3
Выброс ПНГ с последующим пожаром	11
Аварии, сопровождающиеся объемным взрывом и последующим пожаром разлития	1

Таблица 1.5.4. Основные причины аварий на напорных нефтегазопроводах

Причины разрушения	Относительное количество (%)
Механические разрушения при постороннем воздействии	16
Разгерметизация в режиме промышленной эксплуатации	20
Несанкционированная врезка	28
Коррозионное разрушение металла	14
Разрушение вследствие некачественного проведения ремонтных работ, нарушения техники безопасности, ошибочных действий персонала	22

Анализ основных причин аварий, аварийных ситуаций позволил выделить следующие взаимосвязанные группы причин. В целом причины возникновения аварийных ситуаций можно объединить в две группы:

а) отказы (неполадки) оборудования и несовершенство автоматики, несовершенство техники;

б) ошибочные действия персонала.

Главными причинами остаются неудовлетворительное состояние оборудования, вызванное его износом, а также технологической дисциплины; ошибки при пуске технологических процессов и выводе установок на режим эксплуатации; слабая организация и некачественное проведение ремонтных и опасных работ.

Разгерметизация технологических систем во многих случаях обусловлена повышенной скоростью коррозии металла и сверхдопустимым износом оборудования и трубопроводов. Во всех случаях за эксплуатацией аппаратов и трубопроводов необходимо осуществлять постоянный технический надзор; при этом частота проверок и методы определения дефектных участков должны выявляться с учетом скорости коррозии.

Исходя из анализа неполадок и аварий, можно сделать вывод, что коррозионное разрушение при достаточной прочности конструкций аппаратов и трубопроводов, чаще всего имеет локальный характер и не приводит к серьезным последствиям. Однако при несвоевременной локализации может произойти дальнейшее развитие аварии.

Наряду с общими характерными причинами нарушений герметичности технологических систем необходимо обратить внимание на специфические опасности, присущие трубопроводам. Так, остаточные напряжения в материале трубопроводов в сочетании с напряжениями, возникающими при монтаже, в ряде случаев вызывают поломку элементов запорных устройств вследствие перекашивания уплотняющих поверхностей, разрывы под воздействием дополнительных напряжений при снижении температуры окружающей среды и т.д. Неправильная прокладка трубопроводов, выбор неподходящих способов компенсации температурных деформаций в системах, монтаж трубопроводов в ненадлежащем месте, применение труб из непригодных для данных температур материалов - все это приводит к авариям.

Анализ нарушений герметичности фланцевых соединений показывает, что они являются следствием ошибочно выбранных типов и конструкций фланцев, прокладочного материала, а также недостаточных или чрезмерно больших усилий и неравномерной затяжки и неполного комплекта крепежных деталей, неправильной установки прокладок и т.д.

К опасным внешним воздействиям можно отнести:

- природные явления;
- осадки и наклоны оборудования больше допустимых значений вследствие промораживания их основания и последующей оттайки; возможные наклоны и осадки емкостей приводят к снижению прочности и устойчивости самих емкостей, так и к возможным повреждениям технологических трубопроводов их обвязки;
- коррозионный износ материала стенок емкостей вследствие атмосферной и почвенной эрозии;
- ураганы и смерчи;
- влияние соседних производств;
- посторонние воздействия, диверсии.

В процессе эксплуатации скважин возникновение аварийных ситуаций сопряжено в первую очередь с выбросами при самоизливах, переливах через устье скважин загрязнителей на поверхность земли и, в дальнейшем, просачивание (фильтрация) загрязняющих веществ в грунты, породы, подземные воды. Данный вид осложнения является наиболее опасным по непосредственному воздействию на ОС. Большие объемы изливаемого пластового флюида, сопровождающегося загрязнением почвенного покрова на значительной территории. В результате может произойти инфильтрация нефти, водно-нефтяной эмульсии и сильноминерализованных вод, в грунты, горные породы, подземные воды зоны активного водообмена и, наконец, поверхностные воды. На месторождениях, пластовые флюиды которых содержат опасные количества сероводорода и окиси углерода, не исключена возможность отравления персонала буровой бригады и населения близлежащих (до 1 км) населенных пунктов.

При проведении ремонтных работ (КРС и ПРС) скважин, могут проявляться следующие аварийные ситуации: поглощение промывной жидкости и тампонажного раствора (частичные и катастрофические), полное или частичное разрушение и (или) падение буровых вышек (мачт) и их частей, падение талевой системы на буровых установках, агрегатах для ремонта скважин, поломка или оставление в скважине бурильной колонны и ее частей (прихваты бурильной колонны, поломка в скважине долот и турбобуров, поломка и отвинчивание бурильных труб, и падение бурильного инструмента и других предметов в скважину).

Первый вид осложнения может быть причиной загрязнения подземных вод зоны активного водообмена промывочной жидкостью и компонентами тампонажного раствора. Однако, вероятность возникновения подобных аварий крайне низка (при эксплуатационном бурении - менее 0,002 случаев на 1000 м бурения, а при ремонте, как показывает практика, на порядок меньше). Продолжительность же воздействия во времени невелика.

Второй и третий виды оказывают косвенное воздействие на ОС, заключающееся только в длительности воздействия, связанного с увеличением времени ремонта скважины относительно проектного срока. Негативное воздействие на компоненты ОС за пределами участка отвода отсутствует.

Четвертый вид происходит главным образом в результате несоблюдения утвержденного режима бурения, неисправности бурильного инструмента и оборудования и недостаточной квалификацией или халатности членов буровой бригады. По характеру и масштабам воздействия на компоненты ОС сходен с предыдущим видом.

Обнаружение и регистрация аварий на добывающих скважинах проводятся по следующим основным признакам: падение давления на устье скважины, изменение нагрузки двигателя станка-качалки или погружного центробежного насоса, падение дебита скважины, в результате визуального периодического осмотра устьевого оборудования и выкидной линии скважины.

Влияние аварийных ситуаций на поверхностные воды

При строительстве скважин и объектов обустройства на площади наиболее экологически опасными по отношению к водным объектам поверхностного стока являются участки вблизи водоохранных зон водных объектов.

При возникновении аварийной ситуации на площадках скважин и трассах трубопроводов (фонтанирование, порывы) все загрязнение сосредоточится на прилегающей территории к площадке. В период дождевых паводков или таяния снега возможного образование поверхностного стока и попадания нефтепродуктов в понижения рельефа. Поскольку все звенья гидрографической сети в той или иной степени являются агентами распространения загрязнения, то аварийная ситуация может привести к загрязнению воды рек, меняя экологическую ситуацию не только в водной среде, но и во всех составляющих природного комплекса.

Опосредованное загрязнение возможно через загрязнение почвы на водосборной площади водотоков. Экологическая ситуация особенно напряженная в период весеннего половодья или дождевых паводков, когда в русловую сеть активно поступают воды поверхностно-склонового происхождения.

Обычно при попадании нефтепродуктов в водный объект основная их масса сосредотачивается в пленке на поверхности водного зеркала. Капля нефти образует в момент поступления на поверхность водного зеркала пятно диаметром около 30 см. По мере удаления от источника загрязнения происходит перераспределение между основными формами миграции, направленное в сторону повышения доли растворенных, эмульгированных, сорбированных нефтепродуктов. Сырая нефть, свободно плавающая на поверхности водного объекта, в условиях ветрового волнения легко образует нефтеводяные эмульсии (вода в нефти), содержащие до 80% воды, вязкие по консистенции. Если основная масса нефтепродуктов разлагается при температуре воды выше плюс 4°С, то нефтеводяные эмульсии - особенно стойкие соединения, трудно поддающиеся разложению и удалению. В случае большого насыщения водного объекта взвешенными веществами или большой плотности нефти происходит погружение ее на дно. Сорбция нефти донными отложениями может являться источником вторичного загрязнения поверхностных вод.

Чем больше продолжительность существования нефтяного поля, тем больше вероятность его перемещения на значительные расстояния от места загрязнения и тем весомее негативные экологические последствия, как в самой водной среде, так и во многих других составляющих природного комплекса. Отрицательное влияние нефтепродуктов, особенно в концентрациях 0,001-10,0 мг/л, и присутствие их в виде пленки сказывается на развитии высшей водной растительности и микрофитов. Наличие нефтепродуктов нарушает кислородный режим водного объекта и физиологическую, активность гидробионтов. При концентрациях нефтепродуктов 0,05-0,1 мг/л погибает икра и молодь рыб, содержание нефтепродуктов равное 0,1-1,0 мг/л приводит к уничтожению планктона - первого и главного звена пищевой цепочки живых организмов поверхностных вод. При обнаружении в воде нефтепродуктов, содержание которых составляет 0,3 мг/л и выше, санитарно-гигиенические условия водного объекта становятся опасны для хозяйственно-питьевого и культурно-бытового водопользования населения (СанПиН 2.1.5.980-00).

В соответствии с требованиями ГОСТ 17.1.3.06-82 в случае возникновения аварийной ситуации рекомендуется: оградить место аварии и обеспечить его охрану, покрыть адсорбционными материалами разлитую жидкость, после чего все собрать, нейтрализовать или уничтожить, ликвидировать последствия аварии.

В соответствии с основными требованиями к охране вод от загрязнения нефтью и нефтепродуктами ГОСТ 17.1.3.12-86 на наиболее экологически напряженных участках района проведения работ рекомендуется предусмотреть мероприятия, направленные на предотвращение попадания нефтепродуктов в поверхностные и подземные воды.

Влияние аварийных ситуаций на подземные воды

Опыт разработки месторождений углеводородного сырья показывает, что наиболее чувствительны к загрязнению подземные воды зоны свободного водообмена, зона аэрации и тесно связанные с геологической средой поверхностные воды.

Наиболее опасные загрязнения происходят при утечках нефти, т.к. многие компоненты нефти обладают высокой миграционной способностью. Чаще всего загрязнения происходят через

зону аэрации, что влечет за собой загрязнение поверхностных и подземных вод. Реже загрязнение происходит через поверхностные воды.

Индикаторами загрязнения служат антропогенные органические и неорганические соединения, повышенное содержание хлоридов, сульфатов, изменение окисляемости. Потенциальными источниками загрязнения подземных вод на описываемой территории являются проектируемые скважины.

Важнейшими задачами охраны геологической среды являются своевременное обнаружение и ликвидация утечек нефтепродуктов из трубопроводов и иного технологического оборудования (после завершения этапа обустройства месторождения), обнаружение загрязнений в поверхностных и подземных водах. Первая задача (обнаружение и ликвидация утечек) решается техническими средствами. Вторая задача (обнаружение загрязнений и их оценка) решается в два этапа. На первом этапе - обнаружение загрязнений - задача решается организацией режимных наблюдений в скважинах, колодцах (наблюдений за уровнем воды, отбором проб воды, химическими анализами проб воды, а при необходимости и грунтов). На втором этапе - оценка масштаба загрязнений - производится анализ ситуации, и делаются практические выводы. Решается задача на этом этапе гидрогеологическими методами (построением гидродинамических карт, гидрогеологическими прогнозными расчетами). Оперативные выводы о масштабах загрязнения, уже на первом этапе, позволяют минимизировать наносимый ущерб.

При утечках нефти масштабы загрязнения грунтов зоны аэрации и подземных вод определяются объемом потерь, фильтрационными свойствами грунтов и миграционной способностью нефти или отдельных ее компонентов. На миграцию нефти в породах и подземных водах существенно влияют ее физико-химические свойства (плотность, вязкость, температура кипения, сорбируемость, растворимость в воде). В нефтях установлено более 450 индивидуальных соединений. Основными компонентами, составляющими 90-95 % нефти, являются углеводороды (в основном это парафины, циклопарафины и ароматические углеводороды). Неуглеводородные соединения составляют 5-10 % и представлены производными серы, азота, кислорода и металлов.

Компонентным составом нефти определяются температура кипения, вязкость и плотность. Растворимость нефти в воде невелика. Молекулярная растворимость в воде обусловлена химическим составом нефти и по литературным данным изменяется от 10 до 50 мг/дм3. При этом растворимость основных компонентов неодинакова и увеличивается в ряду: ароматические>циклопарафиновые>парафиновые.

Помимо механизмов молекулярного растворения возможен переход нефтепродуктов в воду эмульгированием. Эмульгированию способствуют некоторые органические вещества в почвах и подземных водах, а также новообразования, возникающие в процессе деградации нефтепродуктов. Процесс эмульгирования изучен недостаточно и, можно полагать, что в тонкодисперсных породах (которыми сложены все проектируемые трассы нефтепроводов) в миграции нефти практического значения не имеет.

Сорбирование нефтяных веществ (преимущественно полярных компонентов - нафтеновых кислот, смол, асфальтенов) происходит в грунтах в виде жидкой фазы. Способность к сорбции углеводородов понижается в ряду: ароматические, циклопарафины, парафины.

Глинистые фунты способны сорбировать до 40 л нефтепродуктов в 1 $м^3$.

Чем выше водонасыщенность грунтов, тем ниже их способность сорбировать нефтяные вещества. Миграционная способность сорбированных нефтепродуктов незначительна и в распространении загрязнений, вероятно, не является определяющей.

Утечки нефтепродуктов и попутных вод, а, следовательно, загрязнение подземных вод и пород зоны аэрации, возможны как на этапе строительства объектов обустройства, так и на этапе эксплуатации. В процессе эксплуатации месторождения после завершения обустройства возможны эпизодические и постоянные утечки нефтепродуктов и попутных вод.

Эпизодические утечки происходят в результате сложившихся аварийных ситуаций: разрушения трубопроводов, выхода из строя запорной и контрольно-измерительной аппаратуры, террористических актов, фонтанирования скважин и пр. При эпизодических утечках объем разлившейся жидкости обычно невелик, быстро обнаруживается средствами автоматического

контроля или визуально. Последствия эпизодических утечек могут быть устранены в нормативное время и загрязнения природной среды не вызовут.

Постоянные утечки происходят через сравнительно небольшие повреждения, рассредоточенные по всей длине трубопровода. Эти утечки нередко трудно обнаружить, так как жидкость, не поступает на поверхность, а, распространяясь по траншее, фильтруется в грунт и может попасть в подземные воды. Время, за которое это может произойти, зависит от степени естественной защищенности водоносного горизонта «сверху», которая в свою очередь зависит от мощности слабопроницаемых пород, перекрывающих водоносный горизонт и их фильтрационных свойств. Постоянные утечки из трубопроводов происходят в течение всего срока их эксплуатации, и выявить их можно лишь при организации специальных работ (наблюдений за режимом подземных вод).

Нефтепродукты постепенно просачиваются в грунты зоны аэрации. Принимая во внимание слоистый характер пород зоны аэрации, можно говорить о том, что нефтепродукты, попав в линзу более проницаемых пород могут находиться в замкнутом пространстве довольно долго, пока концентрация их не превысит критическую, и они начнут распространяться вниз по разрезу.

При достижении уровня грунтовых вод происходит распространение нефтепродуктов в горизонтальном направлении (активная миграция). Кроме того, на поверхности грунтовых вод может происходить и пассивная миграция, т.е. снос нефтепродуктов потоком подземных вод.

Движение жидких углеводородов в водонасыщенной пористой среде обладает рядом особенностей:

- нефтяные вещества, просочившиеся с поверхности земли, продвигаются лишь в относительно тонком слое верхней части водоносного горизонта на отметках уровня грунтовых вод;
- вертикальная анизотропия пород весьма существенна, достаточно одного относительно тонкого слабопроницаемого пропластка, чтобы воспрепятствовать дальнейшему распространению нефтепродуктов;
- слой нефтяных веществ на поверхности фунтовых вод перемещается, в основном, под действием потока грунтовых вод;
- в водонасыщенной среде часть нефтепродуктов остается связанной с породой вследствие влияния сорбции и поверхностных сил, что существенно замедляет течение нефтяных веществ;
- нефть с водой образует двухфазную систему, и проницаемость породы зависит от насыщенности ее той или иной фазой. Вместе могут протекать вода и нефть в пределах насыщения 15-20% и 80-85% (так, если насыщенность породы нефтью превысит 80-85%, то порода практически будет проницаема для нефти и непроницаема для воды).

Анализируя возможные утечки нефти при существующих технологиях ликвидации аварий отметим следующее:

- загрязнение геологической среды не произойдет при своевременном обнаружении аварийных ситуаций и рекультивации загрязненных грунтов в течение нормативного срока;
- при авариях на трубопроводе в толще грунта предотвратить загрязнение подземных вод значительно сложнее, но при хорошо организованном мониторинге геологической среды ущерб от загрязнения может быть сведен к минимуму;
- на значительной части территории подземные воды перекрыты слабопроницаемыми породами, что снижает возможность загрязнения подземных вод питьевого качества «сверху».

Влияние аварийных ситуаций на почвы

В ходе эксплуатации нефтяных месторождений в нормальном режиме и подготовки компонентов нефти к транспортировке по продуктопроводам в почвы поступает определенное количество нефти и нефтепродуктов. При неполном сгорании попутных газов в «факелах» в атмосферу выбрасываются сажа, канцерогенные углеводороды - полициклические ароматические углеводороды (ПАУ), в том числе 3,4-бенз(а)пирен, сернистые соединения, которые поступают в почвы в соответствии с розой ветров. Однако наибольшие масштабы нефтяного загрязнения связаны с авариями на нефтепроводах и разливами нефти при нарушении технологии эксплуатации скважин и объектов обустройства нефтяных месторождений.

Основным загрязняющим почву агентом в процессе добычи является водонефтяная эмульсия. Водонефтяная эмульсия помимо углеводородных фракций нефти содержит пластовые

жидкости, смолы и асфальтены, с которыми связаны микроэлементы, а также соединения серы, в том числе H_2S.

Преобразование нефти в гипергенных условиях происходит сравнительно медленно и слабо зависит от конкретной природной обстановки. На первом этапе деградации нефти в ландшафтах происходит ее физико-химическое разрушение, дегазация, ультрафиолетовая деструкция, особенно в первые месяцы. В этот период содержание нефти в верхних почвенных горизонтах уменьшается почти наполовину. В результате этих процессов меняется состав нефти, возрастает доля смолистых веществ и асфальтеновых фракций, деятельность микроорганизмов подавляется.

Второй этап, продолжающийся в среднем 3-4 года, характеризуется высокой микробиологической активностью. Количество нефти на единицу объема почвенной массы уменьшается, но увеличивается концентрация наиболее устойчивых высокомолекулярных соединений. В дальнейшем продолжается микробиологическая деструкция нефти, количество ее в почвах сокращается, однако сохраняется высокая экологическая опасность остаточных продуктов.

Время деструкции нефти зависит от концентрации ее в почвах и может составлять годы и десятилетия.

В результате микробиологической деструкции нефти и нефтепродуктов происходит трансформация исходного состава загрязнителя, частичная его утилизация и разложение до конечных продуктов.

Компоненты нефти различаются по подвижности и токсичности. Наиболее токсична сырая нефть, но она более подвержена микробиологической деструкции. Тяжелые фракции нефти слабо подвижны в почвах, в отличие от легких, например, бензина, который перемещается в почвах в полтора раза быстрее, чем вода.

Длительность сохранения нефтепродуктов в почвах определяется их количеством и составом, а также климатическим потенциалом загрязненных территорий. Поскольку оптимальными условиями для разложения нефти являются температуры 25-30°С и влажность, близкая к наименьшей влагоемкости почвы, в холодных и переувлажненных почвах деградация нефти продолжается в течение десятилетий.

В результате аварий в районах добычи нефти развиваются процессы засоления почв, грунтов, так называемого техногенного галогенеза. Источники солей - сырая нефть, высокоминерализованные пластовые, сточные промысловые воды и другие геохимически активные вещества, используемые при извлечении и обессоливании нефти. Воздействие минерализованных вод на почвы бывает более сильным, чем влияние собственно нефти и нефтепродуктов. Очень часто оба загрязнителя оказывают одновременное воздействие на почвы.

В составе солей доминируют хлориды, много сульфатов и карбонатов. Наиболее распространено хлоридно-натриевое засоление, однако состав солей, равно как их содержание и пути миграции в ландшафтах, крайне динамичны. В самом общем виде отмечается тенденция «классической» геохимической зональности солевого состава ореолов загрязнения и вертикальной дифференциации солей в профилях почв гумидных территорий. Так, карбонаты концентрируются в ядрах ореолов, ближе к источникам солей, а хлориды, как самые активные мигранты, обрамляют периферию ореолов. Геохимическая зональность обычно нарушается повторными выбросами солевых масс, особенностями «носителей» солей, например, составом пластовых вод и долей нефтяных компонентов в солевых растворах или смесях, составом и строением почвенного покрова-приемника солей.

Битуминозные компоненты техногенных потоков замедляют поступление солей в почвы, органогенные горизонты почв также удерживают некоторую часть солей. Самой низкой «солеемкостью» отличаются легкие по гранулометрическому составу грунты, почвы и их отдельные горизонты.

Кроме того, высокая миграционная способность солей, оказавшихся в почвах достаточного или избыточного увлажнения, определяет динамичность техногенного засоления во времени. Непосредственно после сброса соли концентрируются в верхних горизонтах почв, постепенно распространяясь вглубь. Существенно изменяется количество и состав солей, как во времени, так и по почвенному профилю. Все это объясняет сложность процесса техногенного засоления,

мозаичность его пространственных проявлений и разнообразие формирующихся химически трансформированных почв.

Под воздействием растворов химреагентов и пластовых вод формируются химически-преобразованные почвы (хемоземы и хемопочвы). К хемоземам относятся почвы, содержащие соли во всем профиле. Они молоды в отношении техногенного галогенеза; поступление солей имело место не позднее, чем 5-10 лет назад, либо оно было неоднократным, и солевой профиль поддерживался новыми поступлениями. В качестве «приемника» солей выступают почвы с природным профилем, технопочвы, или грунты, редко - техноземы.

Как правило, засоление сочетается с поступлением в профиль битуминозных веществ нефтяного происхождения. Как крайняя форма засоления высокоминерализованными водами грунтов или почв (техногенно трансформированных в другой тип), вселяются солончаки (битуминозные) с содержанием солей более 1%. В профиле солончака могут быть отчетливо выражены горизонты исходной почвы. К хемопочвам (хемогрунтам) могут быть отнесены почвы (грунты) с засолением не по всей толще, что наблюдается при относительно давнем разовом поступлении солей и промывном водном режиме

В процессе техногенного засоления почв гумидных ландшафтов происходит перестройка почвенного поглощающего комплекса (ППК). После сброса в почвы сырой нефти или других загрязнителей с высоким содержанием легкорастворимых солей свойства ППК меняются следующим образом:

- сумма поглощенных катионов может возрастать в 1,3-1,5 раза;
- в ППК внедряются ионы натрия, при одновременном увеличении содержания катионов кальция и магния. Среднее содержание поглощенного натрия в почвах составляет 8-10 % от емкости катионного обмена. В исключительно случаях содержание поглощенного натрия может достигать 45-80%;
- увеличивается щелочность (pH водных суспензий достигает значений 7,8-8,3).

Повышение содержания поглощенного натрия в техногенных почвах может служить показателем развития солонцового почвообразовательного процесса.

В почвах, переживших разные стадии техногенного галогенеза, наблюдается изменение физических свойств: повышается гидрофобность, дисперсность, плотность, появляется глыбистость при высыхании.

Попадая на земную поверхность, нефть оказывается в качественно новых условиях. Из анаэробной обстановки с очень замедленными темпами геохимических процессов нефть попадает в кислородную среду, в которой большую роль играют биохимические факторы. Главным окислителем является молекулярный кислород. Под действием солнечной радиации нефть частично разрушается, со временем битуминизируется, покрывая почву плотной коркой.

Глубина возможного просачивания нефти не зависит от принадлежности к определенным почвенным зонам и варьирует от 1,5 до 2,0 м. Наиболее глубоко нефть и нефтепродукты продвигаются в почвах и грунтах легкого гранулометрического состава, где фиксированная глубина проникновения нефти составляет 8,5 м. Битуминозные компоненты в почвах сохраняются очень долго (например, в почвах Пермского Прикамья через 25 лет после загрязнения остаточные концентрации битуминозных веществ превышают фоновый уровень в 4-20 раз и более).

Накопление нефти в почвах обычно происходит на геохимических барьерах. Внутрипочвенная радиальная миграция нефти тесно связана с характером геохимических барьеров. Нефть, как и легкорастворимые соли, аккумулируется при разливах, прежде всего в верхних гумусовых, торфяных горизонтах почв (биогеохимических барьерах), причем, как было установлено полевыми исследованиями и подтверждено экспериментами, наиболее емкими биогеохимическими барьерами являются торфяные горизонты. В качестве внутрипрофильных геохимических и механических барьеров выступают глеевые, мерзлотные, глинисто-иллювиальные и глеевые горизонты почв.

В лесостепных районах, к которым относится рассматриваемая территория, вертикальная миграция нефти проходит в толще мощного (около 120 см) слоя аккумулятивно-гумусового горизонта чернозема, в котором практически полностью ассимилируется техногенный поток. Такое

распределение нефти оказывает негативное влияние на данные почвы, однако сохраняет незагрязненными другие компоненты ландшафта.

Нефть и нефтепродукты, поступающие в почву, оказывают многостороннее воздействие на их свойства. Отмечаются кардинальные изменения воздушного и водного режима почв, загрязненных нефтью и нефтепродуктами:

- потеря способности почв впитывать и удерживать влагу вследствие образования на поверхности почвенных частиц нефтяной пленки и, как следствие, уменьшение водопроницаемости, влагоемкости по сравнению с фоновыми почвами, а также уменьшение влажности верхнего горизонта нефтезагрязненных почв и увеличение влажности подповерхностных горизонтов почв;

- изменение воздушного режима почв вследствие вытеснения воздуха нефтью и уменьшения пор аэрации;

- ухудшение структуры почвы в результате склеивания механических частиц и образования весьма крупных агрегатов;

Отмечаются также изменения морфологических свойств почв:

- резкая фрагментарность изменений морфологических признаков почв из-за неравномерности распределения нефти и нефтепродуктов в профиле почвы;

- высокая ожелезненность почвенного профиля, выражающаяся в увеличении содержания железистых новообразований по сравнению с фоновыми территориями. Набольшее число железистых новообразований наблюдается в горизонтах В;

- резкая фрагментарность изменений морфологических признаю и почв из-за неравномерности распределения нефти и нефтепродуктов в профиле почвы;

- заметное увеличение числа плотных новообразований органоминеральной природы. Количество их в элювиальных горизонтах загрязненных почв составляет 14-20 на 1 $см^2$, при 4-6 в незагрязненных аналогах;

- характерный рисунок натечных образований, связанный с усилением суспензионного, переноса и микротурбациями почвенного материала.

Отмечаются изменения физико-химических и химических свойств нефтезагрязненных почв:

- изменение окислительно-восстановительных условий, связанное с нарушением аэрации и возникновением анаэробных условий;

- подщелачивание почвенного раствора и увеличение pH среды. Наблюдается уменьшение емкости поглощения;

- значительное увеличение содержания органического углерода и почвах, что связано с поступлением углерода нефти. Изменяются показатели гумусного состояния почв. В нефтезагрязненных почвах происходит некоторое уменьшение содержания гуминовых кислот, предположительно связанных с Са, и фракций свободных фульвокислот; увеличение негидролизуемого остатка. Уменьшается степень гумификации органического вещества. В составе органического вещества уменьшается доля растворимых фракций.

Конечные продукты деградации нефти считаются близкими компонентам почвенного гумуса, тем не менее, их присутствие в почвах изменяет физические характеристики почвы, ухудшает водно-воздушный режим и ограничивает нормальное функционирование почвенной биоты.

Активно функционирующие в почве сапротрофные микроорганизмы отвечают на действие возрастающих доз нефти четырехступенчатой адаптационной реакцией. На начальных этапах загрязнения, в интервале концентраций нефти, соответствующих зоне гомеостаза (до 1мл/кг), наблюдается увеличение численности микроорганизмов. Нефть выступает как биологический стимулятор. В зоне стресса, при более высоких дозах нефти (1-50мл/кг), наблюдается перераспределение доминантного состава активно функционирующего микробного сообщества. Происходит стимуляция активности и увеличение численности углеводородокисляющих организмов. В зоне резистентности при содержании нефти в почве, равном 5-300 мл/кг, активными остаются лишь высокоустойчивые организмы. В зоне репрессии, при больших концентрациях нефти в почвах (выше 300мл/кг), нефть выступает как комплексный ингибитор биологической активности почв.

Ингибирующее действие нефти определяется ее легкими фракциями. Низкомолекулярные ароматические углеводороды оказывают тормозящее влияние на почвенную биоту, а нефтепродукты, содержащие тяжелые фракции, не оказывают на нее прямого негативного воздействия.

Влияние аварийных ситуаций на животный и растительный мир

При аварийных ситуациях наибольшую опасность для животных может представлять загрязнение почвы и водоемов. Последствия аварийных разливов на биоту имеют как явный, так и скрытый характер. К первому можно относится уничтожение среды обитания и гибель объектов животного мира при пожарах и разливах нефти. Скрытое воздействие, является более опасным, поскольку оно сохраняется длительное время и может распространяться на значительные территории (перенос загрязняющих веществ воздушными массами, паводковыми водами, через гидрологическую сеть и трофические связи «хищник-жертва»).

Нефтепродукты относятся к числу наиболее опасных веществ, оказывающих отрицательное влияние на состояние различных видов животных. Наиболее опасны аварийные разливы нефтепродуктов, нарушение герметичности емкостей и резервуаров. Это приводит к возникновению экологически опасных ситуаций, вызывающих загрязнение почвенного покрова тяжелыми, трудно окисляемыми фракциями, загрязнение атмосферного воздуха летучими соединениями нефти, поверхностному и подземному стоку в природные воды водорастворимых миграционноспособных фракций.

Исследованиями [39] по изучению восстановления состава педобионтов при различных видах нефтяного загрязнения показано, что последнее влияет на вертикальную структуру комплексов педобионтов, Уже через год после аварии, благодаря незначительным исходным концентрациям нефти на таких разливах, вертикальная структура населения педобионтов восстанавливается. При подтекании нефти под почвенный покров наблюдается обратная реакция - быстро гибнут типично почвенные обитатели, тогда как способные мигрировать переходят в вышележащие почвенные горизонты, которые менее загрязнены нефтью или вообще свободны от нее.

При поступлении в водоем, углеводороды способны вызывать в нем быстрое возрастание (на два-три порядка) общей численности углеводородокисляющих микроорганизмов, а также изменение таксономического состава их сообщества, вплоть до смены доминирующих родов. В рамках исследований токсичности нефтезагрязненных и пластовых вод, характерных для районов интенсивной нефтедобычи в Республики Татарстан, методами биотестирования [40] установлено, что водорастворимые компоненты нефти при их содержании в воде в пределах ПДК не проявляют острой токсичности по отношению к тестовым объектам, однако в хроническом опыте фиксируется нежизнеспособность потомства и подавление репродуктивной функции тест-объекта, что отражает потенциальную опасность отдаленных последствий нефтяного загрязнения для биоценоза. Кроме того, было установлено, что трансформация нефти в процессе паротеплового воздействия сопровождается увеличением ее токсичности. Ситуация усугубляется еще и тем, что при аварийных разливах в почве и воде накапливаются химические соединения, присутствующие в нефти в незначительных количествах, но представляющие опасность для живых организмов. В РФ и за рубежом накоплены факты, подтверждающие канцерогенность сырых нефтей и нефтепродуктов, в том числе нефтей, добываемых в Республики Татарстан. Установлено, что при содержании нефтепродуктов в воде на уровне концентраций 0,05-0,3 мг/л водорастворимые компоненты нефти не проявляют острой токсичности, однако обладают хронической токсичностью. Это проявляется в изменении показателей выживаемости, плодовитости и качества потомства в родительском и первом дочернем поколениях дафний, что свидетельствует о сохранении неблагоприятной экологической ситуации в водоемах, пребывавших в контакте с нефтью даже незначительное время.

Нефтяное загрязнение приводит к деградации популяций наземных млекопитающих, которая выражается в снижении численности лесных грызунов, насекомоядных и птиц. Кроме того, снижается численность редких и крупных видов птиц (особенно хищных), и возрастает численность синантропных видов.

При аварии большое количество птиц страдает в нефтяном пятне. Часто птицы, попавшие в нефтяное пятно через некоторое время погибают, а у выживших снижаются репродуктивные способности.

Как уже упоминалось выше, деятельность НГД-комплекса влияет на население позвоночных еще и развитием инфраструктуры (дороги, нефтепроводы, ЛЭП), что тоже необходимо учитывать при оценке влияния нефтедобычи на животных и их среду обитания. Многие звери и птицы являются накопителями загрязнений, которые поступают в них по пищевой цепи, отрицательно влияя на репродуктивные способности.

Существенные негативные изменения видового состава и численности животных в лесном биотопическом комплексе возможны лишь при возникновении аварийных ситуаций (взрыв, пожар). Причем, в отношении позвоночных животных, в силу их высокой пространственной активности, отрицательный эффект значительнее скажется не напрямую, а косвенно - посредством трофических связей. Степень изменений будет прямо пропорциональна масштабу аварийных ситуаций.

В связи со строительством подводных переходов через водные преграды ожидается воздействие на ихтиофауну. При нормальном режиме эксплуатации это воздействие следует признать незначительным, существенного воздействия следует ожидать лишь при возникновении аварийных ситуаций, в ходе которых воды рек будут насыщаться токсичными нефтепродуктами и сероводородом, что может привести к заморам.

1.1.6 Рекомендации и предложения по предотвращению и снижению неблагоприятных последствий

Для снижения деструктивного воздействия намечаемой деятельности на экосистемы необходимо осуществление системы природоохранных мероприятий, обеспечивающих предотвращение и/или снижение возможного негативного воздействия намечаемой деятельности.

Мероприятия по уменьшению выбросов загрязняющих веществ в атмосферу.

В целях охраны воздушной среды от загрязнения вредными выбросами необходимо предусмотреть выполнение следующих мероприятий:

- применение герметизированной системы по всей технологической цепочке;
- контроль и автоматизация технологических процессов для предупреждения аварийных ситуаций, соответственно уменьшения выбросов вредных веществ в атмосферу за счет точного соблюдения заданных технологических параметров;
- выбор запорно-регулирующей арматуры и технологического оборудования, соответствующих рабочим параметрам процесса и коррозионной активности среды;
- испытание оборудования и трубопроводов на прочность и плотность после монтажа.

Мероприятия по снижению воздействия на водную среду.

Рекомендуется предусмотреть мероприятия по снижению неблагоприятных последствий в результате осуществления намечаемой деятельности:

- гидроизоляция приустьевой площадки добывающей скважины, с устройством бетонированных, асфальтобетонных покрытий и отведение дождевого и талого стока в резервуары с последующим вывозом на очистку,
- использование при проведении ремонтных работах поддонов – каплесборников,
- отведение производственных сточных воды, образующихся в процессе промывок трубопроводов, в специально устроенные гидроизолированные амбары, хозфекальных стоков в гидроизолированные выгреба с последующим вывозом на очистные сооружения и рекультивацией земель,
- ряд технологических решений, направленных на снижение вероятности возникновения аварий.

В соответствии с СП 116.13330.2012 в целях защиты проектируемых сооружений от опасного воздействия подземных и поверхностных вод рекомендуем следующие мероприятия:

-вертикальная планировка территории с организацией поверхностного стока;

-гидроизоляция подземных конструкций;

-мероприятия, ограничивающие подъем уровня подземных вод и исключающие утечки из водонесущих коммуникаций и т.п;

-антикоррозионные мероприятия для защиты подземных конструкций от агрессивного воздействия промышленных стоков.

Для исключения возникновения аварийной ситуации в период эксплуатации проектируемых объектов должны обеспечиваться:

- контроль технического состояния проектируемых объектов, запорно-регулирующей арматуры;

- своевременный планово-предупредительный ремонт.

Мероприятия, направленные на охрану земель

В целях сохранения земель при обустройстве скважин на Бавлинском месторождении рекомендуется предусмотреть следующие мероприятия:

- по возможности максимальное использование под строительство производственных объектов земель, не пригодных для сельскохозяйственных нужд;

- прокладка трубопроводов и коммуникаций в одном коридоре для сокращения отведенных площадей и земель;

- защита проектируемых трубопроводов от внутренней и наружной коррозии;

- ограничение движения транспорта и техники в местах, прилегающих к обустраиваемым объектам, населенным пунктам;

- сбор отходов производства и потребления в специальные контейнеры с дальнейшим вывозом на полигон;

- заправка автотранспорта в специально отведенных для этого местах с целью предотвращения загрязнения почвенного покрова ГСМ;

- временные автомобильные и другие подъездные пути устраиваются с учетом требований по предотвращению повреждений сельскохозяйственных угодий и растительности и минимального разрушающего воздействия на почву;

- проведение СМР исключительно в пределах полосы отвода,

- восстановление продуктивных свойств почв посредством рекультивации земель, нарушенных при строительстве и эксплуатации объекта;

- отведение производственно-дождевых и талых стоков в канализационные емкости с последующим вывозом на очистку.

Мероприятия, направленные на охрану недр

При строительстве в особых грунтовых условиях рекомендуется предусмотреть следующие мероприятия:

- осуществление предпостроечной подготовки слабых водонасыщенных грунтов путем создания фильтрующей пригрузки, а также применением песчаных дрен,

- при небольшой толще биогенных грунтов рекомендуется выполнять выторфовывание (замена на более прочные грунты),

- вертикальная планировка территории с организацией поверхностного стока;

- расчистка элементов естественного дренирования;

- гидроизоляция подземных конструкций;

- мероприятия, ограничивающие подъем уровня подземных вод и исключающие утечки из водонесущих коммуникаций и т.п. (дренаж, противофильтрационные завесы, устройство специальных каналов для коммуникаций и т.д.);

- антикоррозионные мероприятия для защиты подземных конструкций от агрессивного воздействия промышленных стоков.

Для предотвращения воздействия на геологическую среду в период обустройства и эксплуатации месторождения рекомендуется осуществление следующих мероприятий:

- обеспечение надежной герметизации скважин, трубопроводов и других сооружений;

- применение герметизированной системы сбора, подготовки, транспорта нефти;

- проведение геофизических исследований по выявлению технического состояния эксплуатационных колонн, заколонных перетоков и своевременное устранение нарушений;

- ликвидация бездействующих дефектных скважин;

- перевод отработанных (реликвидированных) скважин в наблюдательные;

- проведение наблюдений в глубоких пъезометрических скважинах за продуктивными перспективными на нефть и поглощающими горизонтами;

- использование при ремонтных работах на скважинах герметичных поддонов и емкостей для сбора нефти с последующей ее утилизацией;

- обеспечение защиты эксплуатационных колонн, нефтепроводов и водоводов от коррозии;

- предотвращение разлива нефти и нефтепродуктов;

- рациональный отвод земель для размещения основных сооружений с максимальным сохранением природного ландшафта;

- устройство наблюдательных скважин и постов;

- проверка трубопроводов гидравлическими испытаниями;

- ограждение технологических площадок с бетонным покрытием бордюром, препятствующим аварийному растеканию нефти;

- отвод промливневых сточных вод с технологических площадок кустов скважин с последующим вывозом их на очистные сооружения;

- создание наблюдательной режимной сети на водоемах и водопунктах: родниках, артезианских скважинах, колодцах, а также бурение наблюдательных скважин на первый от поверхности водоносный горизонт;

- систематический отбор и анализ проб воды из водоемов и водопунктов;

- техническое обслуживание машин и механизмов на специально отведенных площадках;

- строгое соблюдение всех мер и правил по охране природы и окружающей среды контингентом работающих на строительстве.

Мероприятия, направленные на минимизацию воздействия отходов на окружающую природную среду.

Для выполнения экологических требований по обеспечению охраны природной среды (растительности, почв, подземных вод и недр) от загрязнения отходами СМР необходимо организовать систему обращения с производственными и бытовыми отходами. Система должна предусматривать:

• использование отходов инертных строительных материалов, образующихся в период СМР, в последующих технологических операциях, что обеспечивает захоронение наименьшего количества отходов и сохранение природных ресурсов;

• осуществление регулярного вывоза отходов к местам размещения и переработки для исключения несанкционированного размещения отходов и захламления территорий;

• заключение договоров на передачу отходов специализированным организациям перед началом строительных работ;

• организацию раздельного сбора образующихся отходов по их видам и классам с тем, чтобы обеспечить их последующее размещение на предприятие по переработке, а так же вывозу на полигон для захоронения;

• соблюдение периодичности вывоза отходов с участка проведения работ, а также соблюдение условий передачи их на другие объекты для переработки или для захоронения;

• соблюдение условий временного хранения отходов на участке проведения работ в соответствии с требованиями природоохранного законодательства;

• кратковременное хранение производственных и бытовых отходов на строительных площадка за счет их вывоза для централизованного сбора на стационарных производственных оборудованных участках организации;

• соблюдение санитарно - экологических требований к транспортировке отходов.

Мероприятия по снижению негативного воздействия на растительный мир территории

Для снижения негативных воздействий в период строительства объекта и максимального сохранения естественного состояния растительного покрова на рассматриваемой территории рекомендуется проведение следующих мероприятий:

- полностью исключается движение транспорта и строительной техники вне отведенной строительной полосы, временные пути для движения строительных машин максимально приурочены к существующим дорогам, возможное уплотнение грунта будет значительно локализовано;

- предотвращение захламления территории отходами строительства и потребления (сбор всех видов отходов в специальные контейнеры с последующим вывозом в установленные места);

- предотвращение загрязнения почвенно-растительного покрова горюче-смазочными материалами;

- проводится рекультивация нарушенного почвенно-растительного покрова после строительства, что позволит повысить уровень обеспеченности растений элементами питания.

Природоохранные мероприятия, направленные на предотвращение или минимизацию негативного воздействия на животный мир

Для уменьшения возможного ущерба наземным позвоночным животным и сохранения оптимальных условий их существования должны быть предусмотрены следующие организационные и биотехнические мероприятия:

- строительно-монтажные работы, следует проводить вне гнездового сезона птиц, который в основном приходится на период с 10 апреля до 1 июля;

- строительная техника должна перемещаться только по специально отведенным дорогам;

- интервал между землеройными работами и укладкой трубопроводов должен быть минимальным во избежание попадания животных в открытые траншеи и котлованы;

- предупреждать случаи любого браконьерства, соблюдать сроки и правила охоты, не допускать нерегламентированную добычу животных.

Рекомендации по уменьшению степени риска

Надежность, безопасность и безаварийность работы технологического оборудования, нефтегазосборных трубопроводов обеспечивается на стадии проектирования путем правильного выбора трассы, материалов, комплектующих, основных технических решений, методов и технологии строительства.

Уменьшение вероятности возникновения аварийных ситуаций и уменьшения тяжести их последствий при эксплуатации анализируемых объектов может быть достигнуто за счет выполнения следующих мероприятий:

- максимальная герметизация технологических процессов подготовки нефти и газа на всем пути;

- размещение объектов нефтепромыслового обустройства со строгим соблюдением норм противопожарных разрывов;

- размещение технологического оборудования на открытых площадках, что сокращает вероятность создания взрывопожароопасных зон;

- установка технологического оборудования на канализуемых бетонированных и огражденных бордюром площадках;

- подземная прокладка нефтегазосборных трубопроводов;

- соединение труб - на сварке с контролем сварных стыков по нормам;

- усиленная противокоррозионная изоляция подземных трубопроводов, применение труб с внутренним и наружным покрытием по ТУ 1390-041-43826012-2002;

- окраска надземных участков трубопроводов и арматуры краской БТ-177 по грунтовке ГФ-021;

- после монтажная продувка трубопроводов и испытание на прочность и герметичность гидравлическим методом;

- протекторная защита трубопроводов;

- 100% контроль сварных стыков по нормам на переходах через естественные и искусственные препятствия;

- заземление всех металлических частей электрооборудования для защиты обслуживающего персонала от поражения электрическим током;

- поддержание параметров процесса в заданном режиме за счет средств автоматизации, а также системы блокировки при их нарушении;

- применение материалов, не создающих при соударении искр;

- принудительная приточно-вытяжная вентиляция - в производственных помещениях, в которых возможны скопления взрывоопасных и токсичных смесей;

- канализация всех аварийных разливов нефти с технологических площадок в дренажную емкость.

Кроме того, для повышения безопасности должны выполняться *организационно-технические мероприятия:*

- разработаны инструкции и нормы ведения технологического процесса, правила обращения с взрывоопасными веществами;

- регламентация огневых работ;

- организовано обучение обслуживающего персонала ведению работ в нормальных и аварийных условиях;

- предусмотрен контроль и надзор за соблюдением техники безопасности, промышленной санитарии и пожарной безопасности;

- ежедневный объезд трасс нефтегазосборных и выкидных трубопроводов для визуальной оценки их состояния.

1.1.7 Предложения к программе производственного экологического контроля

Для предотвращения возникновения аварийных ситуаций и максимального снижения уровня воздействия проектируемых объектов на все составляющие окружающей природной среды необходимо осуществлять постоянное наблюдение и контроль за их состоянием. Основная цель производственного экологического контроля - это изучение последствий строительства и эксплуатации объектов и сооружений и тенденций изменения природных компонентов, выявления их причинно-следственных связей, а также прогнозирования будущего состояния природной экосистемы рассматриваемого района в процессе эксплуатации намечаемых объектов и сооружений.

Производственный контроль за состоянием атмосферного воздуха.

Для уменьшения вероятности возникновения ситуаций с превышением ПДК, необходимо организовать контроль за выбросами загрязняющих веществ в атмосферу. Контроль за состоянием атмосферы на объектах предприятия согласно РД 39-0147098-017-90 и в соответствии с "Типовой инструкцией по организации системы контроля промышленных выбросов в отраслях промышленности" необходимо вести по двум направлениям:

-контроль за выбросами загрязняющих веществ в атмосферу;

-контроль за соблюдением норм допустимых выбросов вредных веществ, установленных для объектов предприятия.

Для контроля за соблюдением норм допустимых выбросов, установленных для объектов предприятия, в контрольных точках должны отбираться и анализироваться пробы атмосферного воздуха с последующим сопоставлением фактических и расчетных концентраций.

Рекомендуется контроль за соблюдением нормативов ПДВ по фактическому загрязнению атмосферного воздуха на специально выбранных контрольных точках.

Производственный контроль за состоянием атмосферного воздуха на территории изысканий проводился за 2024 г. ПАО «Татнефть» им.В.Д.Шашина. С периодичностью контроля – 1 раз в квартал.

Производственный контроль за состоянием атмосферного воздуха рекомендуется проводить на существующих постах наблюдения (создания дополнительных постов наблюдения не требуется).

Производственный контроль за состоянием водных объектов представляет собой систему регулярных наблюдений за гидрологическими, гидрогеологическими и гидрохимическими показателями состояния водных объектов, обеспечивающую сбор, передачу и обработку полученной информации в целях своевременного выявления негативных процессов, прогнозирования их развития, предотвращения вредных последствий и определения эффективности осуществляемых вод сохранных мероприятий.

Проектируемые объекты будут оказывать определённое влияние на состояние природных водных объектов, попадающих в зону воздействия намечаемой деятельности. Для определения этого влияния настоящим проектом предусматривается организация системы экологического мониторинга за состоянием поверхностных и подземных природных водоисточников, предназначенная для решения задач оперативного наблюдения и контроля уровня загрязнения геологической среды, поверхностных и подземных вод, а также оценки экологической обстановки и выдачи данных, необходимых при принятии решений по плановому или экстремальному обеспечению экологической безопасности намечаемой деятельности.

Методы контроля качества воды

Методика лабораторных исследований проб на каждый компонент разработана нормативными документами, в которых приводятся методы определения, применяемая аппаратура, реактивы и т.д.

В список сокращенного химического анализа входят определения органолептических и токсикологических показателей качества воды.

К химическим веществам, влияющим на органолептические свойства воды, относятся: железо, сульфаты, хлориды, сухой остаток, водородный показатель pH, жесткость общая (ГОСТ 2874-82).

Существует несколько методов определения сульфатов: гравиметрический, турбидиметрический, комплексометрический, с ионами свинца в присутствии дитизона.

Определения количества сухого остатка в питьевых водах выполняются гравиметрическим методом, имеющем следующие модификации: без добавления карбоната натрия, с добавлением карбоната натрия, определение остатка после прокаливания.

Существует несколько методов определения содержания хлоридов в составе питьевых вод: органометрический, меркуриметрический титрометрический, меркуриметрический фотометрический.

Количественные значения pH определяются, в основном: электрометрическим или колориметрическим методами.

Токсикологические показатели качества воды (при сокращенном химическом анализе определяется содержание нитратов) характеризует безвредность ее химического состава.

Определение содержания в воде нитратов производится колориметрическим методом с фенолсульфокислотой.

При проведении сокращенного химического анализа воды определяется также содержание гидрокарбонатов, магния, кальция, натрия.

Определение содержания в воде гидрокарбонатов и карбонатов производится титрометрическим или потенциометрическим методами.

Магний и кальций в питьевых водах определяются комплекснометрическим методом.

Количество присутствующего в питьевой воде калия и натрия определяется фотометрическим или химико-аналитическим методами.

Для определения содержания сероводорода в воде отбирается специальная проба. Определение проводится йодометрическим методом.

Определение растворенной и эмульгированной в воде нефти производится методом экстрагирования нефтепродуктов хлороформом.

Определение содержания анионактивных СПАВ производится фотометрическим методом.

Рекомендуемая частота отбора проб на анализ – 1 раз в квартал до раза в месяц (при полном разбуривании и обустройстве площади) в соответствии с правилами отбора проб ГОСТ 2761-84, ГОСТ 2874-82.

Производственный контроль за состоянием водных объектов на территории изысканий. Наблюдения за качеством вод река Киклинка проводились у с.Андреевка. Периодичность контроля – ежеквартально.

Контроль за состоянием подземных источников за 2024 г. осуществлялся ПАО «Татнефть» им.В.Д.Шашина на ближайших к территории изысканий. Периодичность контроля – ежеквартально.

Производственный контроль за состоянием водных объектов и подземных источников рекомендуется проводить на существующих постах наблюдения (создания дополнительных постов наблюдения не требуется).

При анализе качества подземных вод определяется состав, пластовое давление, наличие загрязнений нефтепродуктами и место поступления воды в скважину путем пробных откачек с отбором проб.

Почвенный производственный экологический контроль.

Основными ***задачами*** экологического контроля за почвами являются:

- регистрация современного уровня загрязнения почв и изменения ее химического состава;
- определение тенденций изменения химического состава почв во времени, прогноз уровня их загрязнения в будущем;
- оценка возможных последствий загрязнения почв в настоящее время и в будущем, разработка рекомендаций по их предотвращению или уменьшению.

В настоящее время существуют два метода контроля: визуальный и инструментальный (физико-химические методы анализа).

Визуальный метод используется для ежедневного наблюдения за состоянием земель. Инструментальный метод анализа позволяет идентифицировать токсиканты, а также дает точную количественную информацию об их содержании.

Сущность визуального метода контроля заключается в осмотре и регистрации мест нарушения и загрязнения земель, оценки состояния растительности и т.д. Такие работы выполняются обходчиками и операторами. Периодичность осмотра соответствует режиму работы указанных работников.

Инструментальный метод контроля ведется на эпизодических и режимных пунктах наблюдения службой по охране окружающей среды.

Эпизодические пункты определяются по необходимости для уточнения конкретного источника загрязнения, по сообщениям населения, а также по требованиям вышестоящих и контролирующих организаций. Частота наблюдений определяется в зависимости от поставленной задачи.

Отбор проб производится на пробных площадках, закладываемых так, чтобы исключить искажение результатов анализов под влиянием окружающей среды.

Глубина взятия образцов зависит от толщины гумусного слоя и вида определяемых анализов.

Оперативному обследованию с целью определения площади и степени загрязнения почв подлежат лишь аварийно-загрязненные нефтью и нефтепромысловыми сточными водами участки земель.

При этом в экоаналитических лабораториях в образцах почв делают анализ водной вытяжки и определяют содержание нефтепродуктов. Тяжелые металлы и радионуклиды в верхних слоях почв определяют не реже 1 раза в три года силами специализированных природоохранных организаций. Места отбора образцов почв на анализ выбирают исходя из специфики образования, распространения и аккумуляции в почвах тяжелых металлов и радионуклидов.

Отбор проб почвы регламентируется государственными стандартами по общим требованиям к отбору проб, методам отбора и подготовки проб почвы для химического, бактериологического и гельминтологического анализа и методическими указаниями по гигиенической опенке качества почвы.

Все исследования по оценке качества почвы должны проводиться в лабораториях, аккредитованных в установленном порядке.

Определение содержания химических загрязняющих веществ в почвах проводится методами, использованными при обосновании ПДК (ОДК), или другими методами, метрологически аттестованными, включенными в государственный реестр методик.

Постоянные режимные наблюдательные пункты за состоянием почвенного покрова необходимо установить ниже по рельефу от проектируемых площадок.

В весеннее время совместно с хозяйствами района проводится обследование земель, выявляются загрязнённые участки, определяются их размеры и конфигурация. Каждый пункт наносят на карту месторождения, присваивают ему номер, который сохраняется на все годы наблюдений. Общая продолжительность наблюдения не менее 2-3 лет, с периодичностью 2 раза в год (весной и осенью). Контроль за состоянием почв и грунтов проводится в пределах стационарных сооружений, являющихся потенциальными источниками загрязнения почв и грунтов.

Контроль состояния почв на территории изысканий рекомендуется закрепить за НГДУ «Троицкнефть». Ответственность за своевременный и полный объем проведения наблюдений и контроля состояния почв в соответствии с РД 39-0147098-015-90 несет руководитель службы по охране окружающей среды данного предприятия.

1.1.8 Список использованной литературы и фондового материала

1. ФЕДЕРАЛЬНЫЙ ЗАКОН ОТ 27.12.2019 № 7-ФЗ «ОБ ОХРАНЕ ОКРУЖАЮЩЕЙ СРЕДЫ».
2. ФЕДЕРАЛЬНЫЙ ЗАКОН ОТ 26.07.2019 № 52-ФЗ «О САНИТАРНО-ЭПИДЕМИОЛОГИЧЕСКОМ БЛАГОПОЛУЧИИ НАСЕЛЕНИЯ».
3. ФЕДЕРАЛЬНЫЙ ЗАКОН ОТ 19.07.2011 № 3-ФЗ «О РАДИАЦИОННОЙ БЕЗОПАСНОСТИ НАСЕЛЕНИЯ».
4. ФЕДЕРАЛЬНЫЙ ЗАКОН ОТ 26.07.2019 № 33-ФЗ «ОБ ОСОБО ОХРАНЯЕМЫХ ПРИРОДНЫХ ТЕРРИТОРИЯХ».
5. ФЕДЕРАЛЬНЫЙ ЗАКОН ОТ 24.04.2020 № 73-ФЗ «ОБ ОБЪЕКТАХ КУЛЬТУРНОГО НАСЛЕДИЯ (ПАМЯТНИКАХ ИСТОРИИ И КУЛЬТУРЫ) НАРОДОВ РОССИЙСКОЙ ФЕДЕРАЦИИ».
6. ФЕДЕРАЛЬНЫЙ ЗАКОН ОТ 24.04.2020 № 52-ФЗ «О ЖИВОТНОМ МИРЕ».
7. ФЕДЕРАЛЬНЫЙ ЗАКОН ОТ 24.04.2020 № 74-ФЗ «ВОДНЫЙ КОДЕКС РОССИЙСКОЙ ФЕДЕРАЦИИ».
8. ФЕДЕРАЛЬНЫЙ ЗАКОН ОТ 24.04.2020 № 190-ФЗ «ГРАДОСТРОИТЕЛЬНЫЙ КОДЕКС РОССИЙСКОЙ ФЕДЕРАЦИИ».
9. ФЕДЕРАЛЬНЫЙ ЗАКОН РОССИЙСКОЙ ФЕДЕРАЦИИ ОТ 18.03.2020 № 136-ФЗ «ЗЕМЕЛЬНЫЙ КОДЕКС РОССИЙСКОЙ ФЕДЕРАЦИИ».
10. ФЕДЕРАЛЬНЫЙ ЗАКОН РОССИЙСКОЙ ФЕДЕРАЦИИ № 89-ФЗ ОТ 14.06.2020 Г. «ОБ ОТХОДАХ ПРОИЗВОДСТВА И ПОТРЕБЛЕНИЯ».
11. ФЕДЕРАЛЬНЫЙ ЗАКОН ОТ 14.06.2020 № 166-ФЗ «О РЫБОЛОВСТВЕ И СОХРАНЕНИИ ВОДНЫХ БИОЛОГИЧЕСКИХ РЕСУРСОВ».
12. СП 47.13330.2016 ИНЖЕНЕРНЫЕ ИЗЫСКАНИЯ ДЛЯ СТРОИТЕЛЬСТВА. ОСНОВНЫЕ ПОЛОЖЕНИЯ. АКТУАЛИЗИРОВАННАЯ РЕДАКЦИЯ СНИП 11-02-96.
13. СП 11-102-97 ИНЖЕНЕРНО-ЭКОЛОГИЧЕСКИЕ ИЗЫСКАНИЯ ДЛЯ СТРОИТЕЛЬСТВА.
14. ПОСТАНОВЛЕНИЕ ПРАВИТЕЛЬСТВА РФ ОТ 28.04.2020 Г. № 87 «ПОЛОЖЕНИЕ О СОСТАВЕ РАЗДЕЛОВ ПРОЕКТНОЙ ДОКУМЕНТАЦИИ И ТРЕБОВАНИЯХ К ИХ СОДЕРЖАНИЮ».
15. ПОСТАНОВЛЕНИЕ ПРАВИТЕЛЬСТВА РФ №20.
16. ПОСТАНОВЛЕНИЕ ПРАВИТЕЛЬСТВА РФ ОТ 31.12.2019 Г. № 145 «О ПОРЯДКЕ ОРГАНИЗАЦИИ И ПРОВЕДЕНИЯ ГОСУДАРСТВЕННОЙ ЭКСПЕРТИЗЫ ПРОЕКТНОЙ ДОКУМЕНТАЦИИ И РЕЗУЛЬТАТОВ ИНЖЕНЕРНЫХ ИЗЫСКАНИЙ».
17. ПОСТАНОВЛЕНИЕ ПРАВИТЕЛЬСТВА РФ ОТ 20.01.2016 № 743 «ОБ УТВЕРЖДЕНИИ ПРАВИЛ УСТАНОВЛЕНИЯ РЫБООХРАННЫХ ЗОН».
18. САНПИН 2.6.1.2523-09 «НОРМЫ РАДИАЦИОННОЙ БЕЗОПАСНОСТИ» (НРБ-99/2009).
19. САНПИН 2.1.6.1032-01 «ГИГИЕНИЧЕСКИЕ ТРЕБОВАНИЯ К ОБЕСПЕЧЕНИЮ КАЧЕСТВА АТМОСФЕРНОГО ВОЗДУХА НАСЕЛЕННЫХ МЕСТ».
20. САНПИН 2.1.1.1110-02 «ЗОНЫ САНИТАРНОЙ ОХРАНЫ ИСТОЧНИКОВ ВОДОСНАБЖЕНИЯ И ВОДОПРОВОДОВ ПИТЬЕВОГО НАЗНАЧЕНИЯ».
21. СН 2.2.4/2.1.8.566-96 «ПРОИЗВОДСТВЕННАЯ ВИБРАЦИЯ, ВИБРАЦИЯ В ПОМЕЩЕНИЯХ ЖИЛЫХ И ОБЩЕСТВЕННЫХ ЗДАНИЙ».
22. САНПИН 1.2.3685-21 «ГИГИЕНИЧЕСКИЕ НОРМАТИВЫ И ТРЕБОВАНИЯ К ОБЕСПЕЧЕНИЮ БЕЗОПАСНОСТИ И (ИЛИ) БЕЗВРЕДНОСТИ ДЛЯ ЧЕЛОВЕКА ФАКТОРОВ СРЕДЫ ОБИТАНИЯ»
23. САНПИН 2.1.3684-21 «САНИТАРНО-ЭПИДЕМИОЛОГИЧЕСКИЕ ТРЕБОВАНИЯ К СОДЕРЖАНИЮ ТЕРРИТОРИЙ ГОРОДСКИХ И СЕЛЬСКИХ ПОСЕЛЕНИЙ, К ВОДНЫМ ОБЪЕКТАМ, ПИТЬЕВОЙ ВОДЕ И ПИТЬЕВОМУ ВОДОСНАБЖЕНИЮ НАСЕЛЕНИЯ, АТМОСФЕРНОМУ ВОЗДУХУ, ПОЧВАМ, ЖИЛЫМ ПОМЕЩЕНИЯМ, ЭКСПЛУАТАЦИИ ПРОИЗВОДСТВЕННЫХ, ОБЩЕСТВЕННЫХ ПОМЕЩЕНИЙ, ОРГАНИЗАЦИИ И

ПРОВЕДЕНИЮ САНИТАРНО-ПРОТИВОЭПИДЕМИЧЕСКИХ (ПРОФИЛАКТИЧЕСКИХ) МЕРОПРИЯТИЙ».
24. МУ 2.1.7.730-99 «ГИГИЕНИЧЕСКАЯ ОЦЕНКА КАЧЕСТВА ПОЧВЫ НАСЕЛЕННЫХ МЕСТ».
25. ГОСТ 17.4.3.01-2017 «ОХРАНА ПРИРОДЫ. ПОЧВЫ. ОБЩИЕ ТРЕБОВАНИЯ К ОТБОРУ ПРОБ».
26. ГОСТ 17.4.4.02-2017 «ОХРАНА ПРИРОДЫ. ПОЧВЫ. МЕТОДЫ ОТБОРА И ПОДГОТОВКИ ПРОБ ДЛЯ ХИМИЧЕСКОГО, БАКТЕРИОЛОГИЧЕСКОГО, ГЕЛЬМИНТОЛОГИЧЕСКОГО АНАЛИЗА».
27. ГОСТ 17.4.3.03-2017 «ОХРАНА ПРИРОДЫ. ПОЧВЫ. ОБЩИЕ ТРЕБОВАНИЯ К МЕТОДАМ ОПРЕДЕЛЕНИЯ ЗАГРЯЗНЯЮЩИХ ВЕЩЕСТВ».
28. ГОСТ 17.4.3.04-2017 «ОХРАНА ПРИРОДЫ. ПОЧВЫ. ОБЩИЕ ТРЕБОВАНИЯ К КОНТРОЛЮ И ОХРАНЕ ОТ ЗАГРЯЗНЕНИЯ».
29. ГОСТ 17.8.1.02-88 «ОХРАНА ПРИРОДЫ. ЛАНДШАФТЫ. КЛАССИФИКАЦИЯ».
30. КРАСНАЯ КНИГА РОССИИ. РАСТЕНИЯ.
31. КРАСНАЯ КНИГА РОССИИ. ЖИВОТНЫЕ.
32. КРАСНАЯ КНИГА РЕСПУБЛИКИ ТАТАРСТАН.

2.2. ОЦЕНКА РАДИАЦИОННОЙ ОБСТАНОВКИ

2.2.1 Введение

Источники загрязнения природной среды радиоактивными веществами весьма разнообразны. Оценка их воздействия на объекты природы должна производиться с учетом реальной ситуации, в связи с чем необходимо располагать соответствующими сведениями для каждого региона, района и для различных категорий населения. Достоверные данные о дозе внутреннего и внешнего облучения населения можно получить по результатам определений в объектах экосферы (в частности, почве) концентраций естественных и искусственных радионуклидов. Важно знать, на какой почве произрастают сельхозкультуры, и в какой форме находятся радионуклиды в почвах.

Различают радионуклиды естественного происхождения, источником которых является земная кора, либо верхняя атмосфера земли, где они образуются под воздействием космических лучей, и радионуклиды искусственного, антропогенного происхождения. Во всех объектах природной среды теоретически присутствует один и тот же набор нуклидов, но на практике концентрации их в разных объектах могут сильно различаться. Природная активность присуща любому грунту. Она обусловлена присутствием природных радионуклидов. Обычно это катионы калия (40K), а также урана (235U и 238U), тория (232Th) и продукты их распада.

В процессе использования той или иной технологии возможно локальное изменение статистического распределения естественных источников радиации, что может повысить радиационный фон. К таким воздействиям относятся сжигание каменного угля и природного газа, добыча и переработка фосфоритов, буровые работы, производство строительных материалов.

Вопреки существующим мнениям, атомная энергетика (в том числе крупные аварии: ПО «Маяк»,1957, Чернобыльская АЭС, 1986 и др.) и профессиональное облучение не вносят существенного вклада в среднюю дозу облучения населения России [9, 10]. Более 60% суммарной годовой дозы (2,5 мЗв) создает природный (в том числе техногенно измененный) радиационный фон, обусловленный присутствием радона в воздухе помещений (1,2 мЗв), гамма-излучением радионуклидов, содержащихся в почвах и стройматериалах (0,5 мЗв), поступлением радионуклидов с пищей и водой - «внутреннее облучение» (0,4 мЗв), космическим излучением (0,3 мЗв) и сжиганием угля, включая использование золы (0,1 мЗв), при нефтедобыче. Годовая доза облучения населения России от аварии на Чернобыльской АЭС примерно в 300 раз меньше и даже в наиболее загрязненных районах не превышает дозы от природного фона [11].

Содержание таких долгоживущих радионуклидов как стронций-90, цезий-137, плутоний-239 и продуктов их распада в окружающей среде обусловлено преимущественно глобальными выпадениями продуктов ядерных взрывов, радиационных аварий, сопровождавшихся значительными выбросами радионуклидов (Чернобыльская авария в 1986 году и др.).

Цезий-137 является продуктом ядерных реакций при выработке электроэнергии на АЭС и на радиохимических производствах. Загрязнение Cs связано с аварией на Чернобыльской АЭС и глобальным переносом продуктов ядерных испытаний за счет ветровой эрозии. Цезий -137 находится, в основном, в верхнем слое почвы (0-20см) в виде оксидов.

Стронций-90 образуется путем деления тяжелых ядер. Источниками поступления его в окружающую природную среду являются выбросы при взрывах ядерных зарядов, аварийные выбросы и утечки на ядерных реакторах, заводах ядерного цикла и хранилищах радиоактивных отходов. Загрязнение территории России стронцием-90 обусловлено главным образом аварийными выбросами Чернобыльской АЭС и глобальными выпадениями за счет испытаний ядерного оружия. Стронций-90 хорошо вымывается из почв.

Уровни допустимой объемной активности радионуклидов в различных объектах окружающей среды регламентируются СанПиН 2.6.1.2523-09 «Нормы радиационной безопасности (НРБ-99/2009)». Требования и нормативы, установленные Нормами, являются обязательными для всех юридических и физических лиц, независимо от их подчиненности и формы собственности, в результате деятельности которых возможно облучение людей, а также для администраций

субъектов Российской Федерации, местных органов власти, граждан Российской Федерации, иностранных граждан и лиц без гражданства, проживающих на территории Российской Федерации.

Поэтому очень важно ограничить деятельность человека в вопросах эксплуатации радиоактивных веществ путём жесткого и четкого соблюдения правил и требований по их эксплуатации с тем, чтобы сохранить равновесие в окружающей среде и чтобы физические и техногенные процессы не вышли из-под контроля человека. Для этого осуществляется радиационный мониторинг окружающей среды, предусматривающий контроль и измерения уровня радиоактивного загрязнения территории и доз облучения биологических объектов от всех существующих источников (включая естественный радиационный фон, радиоактивные выпадения, выбросы и др.). Он проводится в целях контроля воздействия внешнего излучения и инкорпорированных радионуклидов на человека. В зависимости от конкретных задач эти мероприятия по контролю выполняются как мониторинг источника, предусматривающий измерение и оценку мощности поглощенной дозы излучения в воздухе и количества радионуклидов, попавших в окружающую среду из данного источника или как радиационный мониторинг окружающей среды.

Объектами наблюдения могут быть отдельные зоны, размеры которых не превышают десятков километров – это так называемый локальный мониторинг. Если объектами наблюдения являются источники повышенной опасности (например, территории вблизи радиохимических предприятий, места захоронения радиоактивных отходов и т.п.), то говорят об импактном мониторинге. Увеличение масштабов наблюдения до тысяч квадратных километров ведет к региональному мониторингу. Слежение за общемировыми процессами и явлениями в биосфере Земли и ее экосфере, включая все их экологические компоненты, составляет глобальный мониторинг.

Естественный фон излучения – это эквивалентная доза ионизирующего излучения, создаваемая космическим излучением и излучением естественно распределенных природных радионуклидов в поверхностных слоях Земли, приземной атмосфере, в продуктах питания, в воде и организме человека.

Радиоактивное загрязнение – это наличие или распространение радиоактивных веществ сверх их естественного содержания на поверхностях и в объемах, на теле человека, в его бытовой и производственной обстановке и в окружающей среде.

В последние годы заметно возросло внимание к оценке роли природного (естественного) фона ионизирующих излучений как важного экологического и гигиенического фактора.

В процессе радиационно-экологического мониторинга контролируются следующие параметры:

- концентрация радиоактивных аэрозолей в атмосферном воздухе;
- плотность выпадения радионуклидов из атмосферы;
- содержание радионуклидов в снежном покрове накопленное за период снеготаяния;
- концентрация радионуклидов в поверхностных водах;
- содержание радионуклидов в донных отложениях;
- содержание радионуклидов в почвах и грунтах;
- содержание радионуклидов в листве деревьев;
- содержание радионуклидов в травяном покрове;
- мощность эквивалентной (экспозиционной) дозы (МЭД) гамма- излучения на территории, строительных площадках, в жилых и общественных зданиях;
- эквивалентная равновесная объемная активность (ЭРОА) в атмосферном воздухе, в воздухе жилых и общественных зданий;
- оценка плотности потока радона на строительных площадках;
- оценка индивидуальных доз внешнего облучения населения.

Для выполнения радиационного мониторинга окружающей среды применяются дозиметрические приборы (дозиметры).

2.2.2 Изученность радиологических условий

2.2.2.1. Радиационная обстановка в Республики Татарстан за последние 3 года существенно не изменялась и в целом остается удовлетворительной. Радиационный фактор ведущим фактором вредного воздействия на здоровье населения Республики Татарстан не является.

Средняя годовая эффективная доза облучения на 1 жителя Республики Татарстан в 2018-2020 годах составила - 3,25 мЗв, 3,54 мЗв и 3,80 мЗв соответственно, что незначительно ниже аналогичных показателей по Российской Федерации за указанные годы - 3,84 мЗв, 3,88 мЗв и 4,01 мЗв.

Коллективная годовая эффективная доза населения Республики Татарстан за счет всех источников ионизирующего излучения составила в 2018 году - 10,4 тыс. чел-Зв., в 2019 году - 11,3 чел-Зв, в 2020 году - 12,0 чел-Зв.

В структуре коллективных доз облучения населения Республики Татарстан ведущее место занимают природные и медицинские источники ионизирующего излучения (рис. 7).

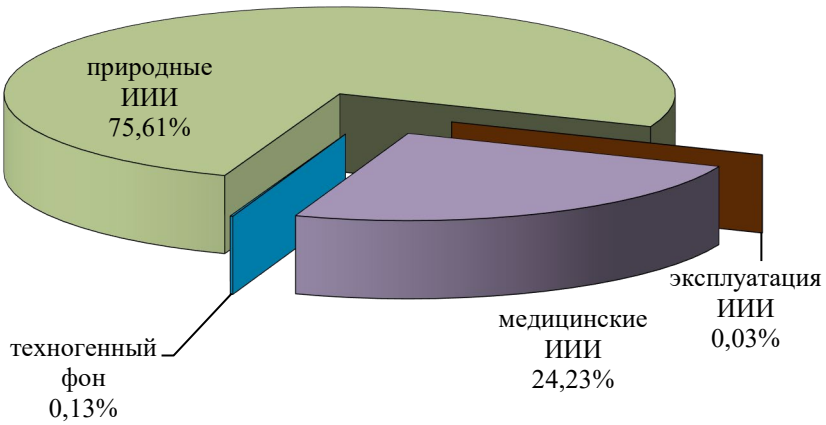

Рис. 2.2.1. Структура годовых коллективных эффективных доз облучения населения (по данным радиационного гигиенического паспорта за 2020 год)

Радиационная обстановка на территории Республики Татарстан формируется в результате воздействия естественных (природных) и искусственных источников радиации, которые вносят свой вклад в радиационный фон.

Функционирование системы радиационного мониторинга обеспечивает надежный и оперативный контроль радиационной обстановки как в обычных условиях, так и в случае радиационных аварий и чрезвычайных ситуациях, а также позволяет решать задачи прогнозирования распространения радиоактивного загрязнения окружающей среды с использованием метеорологических данных.

Коллективная годовая эффективная доза облучения населения Республики Татарстан в 2016 году от природных источников, с учетом измерений за период наблюдения с 2001 года, составляет 10,202 тысяч чел-Зв, что соответствует 2,7 мЗв в среднем на одного жителя, из них: 1,02 мЗв за счет облучения природными источниками (включая космическое излучение и внутреннее облучение калием40), 1,39 мЗв формируется радоном и его дочерними продуктами в воздухе жилых помещений и 0,29 мЗв за счет содержания природных радионуклидов в пище и питьевой воде. Указанные значения доз получены на основании исследований, выполненных специалистами центров гигиены и эпидемиологии, а также системного банка данных наблюдений за радиационной обстановкой, ведущегося на основании исследований всех лабораторий радиационного контроля с 2001 года. Какого-либо значимого различия величины дозы по регионам республики не отмечается.

Облучение населения республики за счет медицинского облучения составит порядка 1,8 тысяч чел-Зв. Ожидаемая годовая эффективная доза медицинского облучения на одного жителя республики составит в 2016 году 0,46 мЗв. Доза облучения населения республики за счет

глобальных выпадений и прошлых радиационных аварий, как и в других регионах Российской Федерации, на которых отсутствует радиоактивное загрязнение территории, остается величиной постоянной и рассчитывается исходя из 0,005 мЗв в год на человека.

По «прошлым» радиационным загрязнениям в рамках Федеральной целевой программы «Обеспечение ядерной и радиационной безопасности на 2008 и на период до 2015 года», утвержденной постановлением Правительства РФ от 13.06.2007 г № 444, в 2016 г. продолжена работа по дезактивации территории автотранспортного - предприятия г. Менделеевска силами ЗАО «Экомет-С», имеющего соответствующие разрешительные документы на этот вид деятельности. Радиоактивные отходы, образованные в ходе дезактивационных работ переданы на хранение в Ленинградское отделение филиала Северо-западный территориальный округ ФГУП «РосРАО».

В отношении оставшихся локальных загрязнений на участке нанесения светосостава постоянного действия в ОАО «Чистопольский часовой завод «Восток» проводится постоянный радиационный мониторинг, признаков миграции радионуклидов в окружающую среду не обнаружено.

Радиационная обстановка на территории республики в 2017-2018г была стабильной и находилась в пределах естественного радиационного фона.

Ежедневное измерение на местности мощности экспозиционной дозы (МЭД) гамма-излучения на территории республики осуществлялось на 17 МС. Среднемесячное значение МЭД гамма-излучения в мае месяце находилось в пределах естественного фона для Республики Татарстан (0,08-0,13 мкЗв/ч). Превышения критического значения МЭД (Н кр.), вычисленного для каждой метеостанции по результатам за предыдущий ме-сяц, не зафиксировано.

В пробах атмосферных выпадений, отобранных на территории республики, превышения суммарной бета-активности относительно фонового значения за прошедший месяц не зафиксировано.

Фоновые значения суммарной бета-активности атмосферных выпадений 2017-18 составили: на МС Казань - 1.14 Бк/м2 сут., Чулпаново -1,12 Бк/м2 сут., Тетюши - 1,08 Бк/м2 сут, АМСГ Бегишево - 1.16, Бк/м2сут, АМСГ Бугульма -1.13 Бк/2 сут.

На МС Казань осуществляется отбор проб аэрозолей в приземном слое атмосферы при помощи комплекта стационарного поста марки УВФ-1МАЕК. Фоновые значения суммарной бета активности проб аэро¬золей приземного слоя атмосферы в апреле составили - 20,9-10^{-5} Бк/м2.
По данным ежедневных измерений в 100-километровой зоне расположения радиационно-опасного объекта (г. Димитровоград, Ульянов¬ская область) значения МЭД находились в пределах естественного фона и составили: на МС Чулпаново- 0,09 - 0,12 мкЗв/ч.

Таблица 2.2.1.1

Ежемесячные и среднегодовые значения МЭД (мкР/ч) в 2020 г.
по данным метеостанций УГМС РТ

№№	Пункт наблюдения	МЕСЯЦЫ												Сред-нее
		1	2	3	4	5	6	7	8	9	10	11	12	
1	МС Азнакаево	12	12	12	12	11	12	10	11	11	11	11	11	11
2	МС Акташ	11	12	12	11	12	11	11	12	12	12	11	12	12
3	МС Арск	11	10	10	11	10	11	10	11	11	10	10	10	10
4	АМСГ Бегишево	9	9	9	9	9	10	11	12	12	12	12	11	10
5	АМСГ Бугульма	11	11	11	10	11	11	11	12	12	12	11	12	11
6	МС Б.Кайбицы	12	11	11	11	10	10	11	11	10	10	11	11	11
7	МС Вязовые	10	10	9	10	10	10	10	10	10	10	11	12	10
8	МС Дрожжаное	10	10	10	10	11	10	11	11	13	11	11	10	11
9	МС Елабуга	9	8	9	9	9	9	9	10	10	10	10	9	9
10	МС Казань	11	11	11	11	11	11	11	10	11	11	11	11	11
11	АМСГ Казань	12	12	12	12	12	12	12	12	11	12	10	12	12
12	МС Лаишево	11	10	10	10	12	12	12	13	12	11	11	11	11
13	МС Мензелинск	10	10	10	10	10	10	10	10	10	10	10	10	10

14	МС Муслюмово	11	11	11	11	11	11	11	10	11	11	11	11	11
15	МС Тетюши	11	11	11	11	11	11	11	11	11	11	11	11	11
16	**МС Чулпаново**	**9**	**9**	**9**	**9**	**9**	**9**	**9**	**9**	**9**	**9**	**9**	**9**	**9**
17	МС Чистополь	12	14	14	12	13	13	13	13	14	13	14	13	13

В РТ, как и на территории РФ, загрязнение атмосферы техногенными радионуклидами в настоящее время, в основном, обусловлено ветровым подъемом и переносом радиоактивной пыли с поверхности почвы, загрязненной в предыдущие годы в процессе глобального выведения из стратосферы продуктов ядерного оружия, испытания которого проводились на полигонах планеты в 1954-1980гг., наличием загрязненных зон, появившихся в результате аварий на АЭС. Кроме техногенных, в атмосфере содержатся радионуклиды естественного (природного) происхождения. В основном, это – рассеянные в земной коре калий, радий, торий и продукты их радиоактивного распада. Эти радионуклиды содержатся повсюду: в воздухе, почве, растительности, воде, в строительных и промышленных материалах, зданиях и сооружениях, в кормах и пищевых продуктах. Продукты радиоактивного распада радия и тория – инертные газы радон и торон – выделяются из почвы в воздух. При распаде радона и торона в воздухе возникают атомы, которые тут же оседают на частицы атмосферной пыли. Поэтому в атмосферной пыли всегда содержатся радионуклиды. Эта радиоактивность и измеряется в пробах атмосферных выпадений, отобранных с помощью планшета (см. таблицу 2.2.1.2).

Таблица 2.2.2.1.2 Средняя месячная (с) и максимальная суточная (м) суммарная бета-активность атмосферных выпадений в 2020 году (Бк/м^{2}·сут.)

Пункт наблюдения		Месяцы												Среднее (фон)
		1	2	3	4	5	6	7	8	9	10	11	12	
Казань	с	0,3	0,3	0,4	0,6	0,4	0,4	0,3	0,4	0,4	0,6	0,7	0,7	0,5
	м	0,6	0,8	1,0	2,5	1,1	1,1	2,0	1,1	1,2	2,8	2,9	1,7	-
Бугульма	с	0,3	0,3	0,4	0,5	0,3	0,3	0,3	0,6	0,6	0,7	0,4	0,3	0,4
	м	0,7	0,6	0,9	2,9	1,5	1,4	1,4	2,6	2,1	1,8	1,1	1,5	-
Бегишево	с	0,3	0,3	0,4	0,3	0,3	0,3	0,2	0,4	0,4	0,5	0,5	0,5	0,4
	м	0,7	0,6	1,3	0,9	1,1	1,4	0,6	2,4	1,1	1,7	1,8	1,7	-
Чулпаново	**с**	**0,3**	**0,3**	**0,3**	**0,3**	**0,3**	**0,3**	**0,3**	**0,5**	**0,4**	**0,5**	**0,7**	**0,6**	**0,4**
		0,9	**0,5**	**1,0**	**1,0**	**1,2**	**1,0**	**1,6**	**2,3**	**1,2**	**2,0**	**2,0**	**1,5**	**-**
Тетюши	с	0,4	0,3	0,4	0,3	0,4	0,3	0,2	0,3	0,5	0,6	0,5	0,6	0,4
	м	0,9	0,6	1,1	0,9	1,6	0,9	1,6	0,8	1,9	1,4	1,3	1,6	-

В целом, радиационное загрязнение ОС на территории РТ за последние пять лет не изменилось.

2.2.2.2 Состояние радиационной безопасности на предприятиях и в организациях

Республика Татарстан

Деятельность с использованием источников ионизирующих излучений в 2015 году осуществляли 520 организаций, в том числе: 9 добывающих и геологоразведочных, 366 медицинских учреждений, 15 научных и учебных организаций, 102 промышленных,

1 таможенная, 1 пункт хранения радиоактивных отходов, 26 прочих организаций.

Продолжалось осуществление лицензирования деятельности, в области использования источников ионизирующего излучения (генерирующих).

В 2015 г. предоставлена лицензия на осуществление деятельности 71 соискателю; переоформлено 50 лицензий по имеющимся основаниям; аннулировано - 14 лицензий.

В 2015г. проводились проверки юридических лиц и индивидуальных предпринимателей за соблюдением лицензионных требований и условий при осуществлении лицензируемого вида

деятельности. По результатам проверок по выявленным нарушениям приняты адекватные меры административного принуждения.

Общая численность персонала, работающего с источниками ионизирующего излучения, составила 3436 человек. Весь персонал группы А и частично персонал группы Б охвачен систематическим индивидуальным дозиметрическим контролем.

За период с 2011 г. по 2015 г. численность персонала, работающего с источниками ионизирующего излучения и включенного в Федеральный банк данных Роспотребнадзора, возросла на 13,4% (рис. № 1.7.2.).

В 2011 году в Республике Татарстан зарегистрирована одна радиационная авария и одно радиационное происшествие:

1. При проведении радиационного обследования специалистами ФГУЗ «Центр гигиены и эпидемиологии в Республике Татарстан (Татарстан)» земельного участка, по адресу: г. Казань, ул. Сибирский тракт, 59, выявлено 3 аномальных локальных участка радиоактивного загрязнения максимальной МЭД - 0,96 мкЗв/час.

Проведены все необходимые мероприятия по ликвидации медико-санитарных последствий радиационной аварии, в соответствии с законодательством Российской Федерации в области обеспечения санитарно-эпидемиологического благополучия населения. Дезактивационные работы проведены специализированной организацией «Казанское отделение филиала «Приволжский территориальный округ» ФУП «РосРАО», имеющей лицензию на соответствующий вид деятельности. Продукты дезактивации (загрязненный грунт), приняты Казанским отделением филиала «Приволжский территориальный округ» ФУП «РосРАО». Проведены контрольные исследования радиоактивной загрязненности территории. Превышениядопустимыхгигиеническихнормативовневыявлено. Пострадавшие отсутствуют.

2. По экстренному сообщению СКП Международного аэропорта «Казань» 23.10.2011 г. в 17 ч. в салоне самолета AIRBUS A-319, рег. номер воздушного судна VPBTS, номер рейса С765, принадлежащего ОАО «АК «Сибирь» (Домодедово - Казань), вылетевшего в 14.20 из Москвы, выявлено превышение радиационного фона.

В соответствии с документами в воздушное судно в аэропорту Домодедово были загружены 3 радиоактивные упаковки с генераторами Технеция - 99 (твердое пертехнетат натрия), упаковка типа А, активностью 68,0 ГБк каждая. Предназначены для ГУ «Межрегиональный клиникодиагностический центр» г. Казань, АО «Татех», ГУЗ «Республиканский онкологический диспансер» г. Чебоксары.

Погрузка источников в воздушное судно осуществлена с нарушением СанПиН 2.6.1.1281-03 «Санитарные правила по радиационной безопасности персонала и населения при транспортировании радиоактивных материалов (веществ)».

Специалистами ЛРК Казанского отделения филиала «Приволжский территориальный округ» ФГУП «РосРАО» проведен радиационный контроль воздушного судна. Снимаемого радиоактивного загрязнения с поверхностей грузового отсека воздушного судна не выявлено. Источники не разгерметизированы

Распределение радиационных объектов по потенциальной опасности следующее:

1 категория – нет;

2 категория – 4 хранилища Казанского отделения филиала «Приволжский территориальный округ» ФГУП «РосРАО», ранее ФГУП «Казанский СК РБ «Радон»;

3 категория – 16 объектов. В число этих объектов входят организации, транспортирующие РВ, эксплуатирующие РИ в составе мощных гамма-установок, гамма-дефектоскопов, скважинной геофизической аппаратуры и генераторы радона;

4 категория – 80 объектов. К данной категории относятся организации, использующие в своей деятельности открытые РИ, радиоизотопные приборы, РФП с короткоживущими радионуклидами, генераторы технеция, а также ряд неспециализированных хранилищ РВ и РАО.

Анализ возможностей организаций по выполнению требований радиационной безопасности (РБ) показал следующие результаты:

1. Физическая защита.

Выполнение требований норм и правил по физической защите РИ и ПХ продолжает оставаться одной из приоритетных задач в области обеспечения безопасности РОО. Практически все организации, работающие с ИИИ, привели состояние физической защиты в соответствие с требованиями НП-034-01 «Правила физической защиты радиационных источников, пунктов хранения радиоактивных веществ». В ряде случаев состав технических средств физической защиты и уровень охраны объекта даже превышают установленные требования. Состояние физической защиты в целом оценивается положительно.

2. Эксплуатация оборудования с истекшим назначенным сроком службы.

Количество ЗРнИ с истекшим сроком службы увеличилось с 20 (активность (2,44Е +14) на конец 2008г. до 24 (активность 2,44Е +14) в 2015г. В основном это - источники типа ИГИ-Ц-9-1 (4 шт.) ФЦТРБ и источники БИС-4АН датчиков РИО-3 (16шт.), из них:

БИС-4АН, не установленные на воздушных судах, - 9;

не являются собственниками ЗРнИ (ОАО КНПП «Вертолеты-МИ) – 7.

3. Организация радиационного контроля на предприятиях приведена в соответствие с требованиями нормативных документов и категорией потенциальной радиационной опасности РОО. Параметры контроля, объекты контроля, периодичность, методы и средства контроля, контрольные уровни согласованы с Приволжским управлением Роспотребнадзора.

4. Обеспечен необходимый уровень квалификации и подготовки персонала объектов, осуществляющего эксплуатацию РОО. Нарушений, связанных с вопросами подготовки и допуска к работе, в течение 2015г. не выявлено.

5. Степень готовности к ликвидации радиационных аварий: выявлено 5 нарушений, которые в настоящее время устранены.

В основном, состояние безопасности РОО, находящихся на территории РТ, соответствует требованиям норм и правил в области использования атомной энергии. В течение 2015 г. не допущено ни одной радиационной аварии.

Радиационную безопасность в организациях можно оценить как удовлетворительную

2.2.2.3 Обеспечение безопасности радиационно-опасных объектов

Вопросы соответствия систем физической защиты требованиям «Правил физической защиты радиационных источников, пунктов хранения, радиоактивных веществ» (НП-034-01) в настоящее время являются наиболее приоритетными. В 2015г. Приволжским управлением Ростехнадзора по РТ была проверена физическая защита на 101 РОО [14]. Проведено 48 целевых инспекторских проверок, в программы которых включались вопросы физической защиты. При этом выявлено 33 нарушений норм и правил физической защиты РИ, ПХ, РВ (НП-034-01), выдано 33 предписывающих пункта в предписаниях, актах-предписаниях по устранению выявленных нарушений по физической защите. Основная причина указанных нарушений заключается в том, что руководство поднадзорных организаций уделяет недостаточное внимание своевременному выполнению разработанных планов проверки технического состояния системы физической защиты РИ, ПХ и РВ.

Организации, занимающиеся транспортированием РВ и РАО, имеют необходимые лицензии Приволжского управления Ростехнадзора по РТ. Вопросы безопасности определены соответствующими федеральными нормами и правилами. В 2015г. количество нарушений «Правил безопасности при транспортировании радиоактивных материалов» (НП-053-04) составило 4. Наиболее сложная проблема при транспортировании – сертификация конструкции транспортного контейнера и перевозок практически решена. В настоящее время все организации, транспортирующие РВ и РАО, привели свою деятельность в соответствие с действующими нормами и правилами НП-073-06, НП-074-06. Обеспеченность всего парка специализированного транспорта средствами оперативной связи позволяет оповещать органы МВД РФ и руководство организаций при возникновении противоправных действий в отношении РИ при их транспортировании.

Организация радиационного контроля в зависимости от категории потенциальной опасности РОО и класса работ с открытыми радиоактивными веществами осуществляется в соответствии с требованиями проведения производственного контроля за радиационной безопасностью

«Основные санитарные правила обеспечения радиационной безопасности (ОСПОРБ-99/2010) СП 2.6.1.2612-10, «Гигиенические требования к устройству и эксплуатации радиоизотопных приборов» (СанПиН 2.6.1015-01 и др.).

Параметры контроля, объекты контроля, объем и периодичность контроля, методы и средства контроля, а также контрольные уровни разрабатываются администрациями организаций по согласованию с органами Федеральной службы по надзору в сфере защиты прав потребителей и благополучия человека в своих документах по обеспечению радиационной безопасности (инструкции по РБ).

Контроль за радиационной обстановкой в организациях осуществляют штатные службы радиационного контроля или назначенные ответственные лица, в отдельных случаях органы Федеральной службы по надзору в сфере защиты прав потребителей и благополучия человека на договорной основе.

Контроль осуществляется с помощью радиометрических и дозиметрических приборов, прошедших государственную метрологическую аттестацию (типа МКС, ДРГЗ, ДРГ, ДБГ, ДКС, РРА, пороговыми сигнализаторами и др.).

Оценка величины облучения остального персонала производится расчетными методами по результатам контроля мощности дозы излучения.

Радиационный контроль объектов ООО «Благодаров-Ойл» осуществляется Федеральным бюджетным учреждением здравоохранения «Центр Гигиены и Эпидемиологии Самарской области» на договорной основе.

Все приборы проходят в установленном порядке ежегодную метрологическую поверку.

Основным показателем РБ населения любого региона РФ, в том числе и Самарской области, является годовая коллективная эффективная доза (КЭД) облучения населения от всех источников ионизирующего излучения. В 2015г. она составила порядка 10 тыс. человеко-Зиверт (чел.-Зв), а индивидуальная - 2,7 миллиЗиверт (мЗв) в среднем на одного жителя, что в 1,49 раза меньше средней индивидуальной дозы по РФ.

При этом 84,1% дозы сформировали природные источники, а 15,7% - медицинское облучение, на долю глобальных выпадений за счет прошлых аварий и профессионального облучения приходится менее 0,2%, что несколько отличается от процентного распределения дозы в РФ, где относительно большую долю занимают медицинские источники облучения.

Годовая КЭД облучения населения Самарской области в 2015г. от природных источников, с учетом измерений за период наблюдения с 2011г., составила около 8тыс. человеко-Зиверт, что соответствует 2,3мЗв в среднем на одного жителя, из них: 1,03мЗв за счет внешнего облучения от природных источников (включая космическое излучение и внутреннее облучение калием-40), 0,9 мЗв формируется радоном и его дочерними продуктами в воздухе жилых помещений и 0,34 мЗв за счет содержания природных радионуклидов в пище и питьевой воде. Указанные значения доз получены на основании 300 тыс. исследований, выполненных специалистами центров гигиены и эпидемиологии, а также системного банка данных наблюдений за радиационной обстановкой, созданного на основании исследований всех лабораторий радиационного контроля с 2011г. Какого-либо значимого различия величины дозы по регионам республики не отмечается.

Облучение населения республики за счет медицинского облучения составила порядка 1,8 тыс. человеко-Зиверт. Годовая эффективная доза медицинского облучения на одного жителя республики составила в 2015г. 0,49 миллиЗиверт, что является одним из лучших показателей в РФ.

Доза облучения населения республики за счет глобальных выпадений и прошлых радиационных аварий, как и в других регионах РФ, на которых отсутствует радиоактивное загрязнение территории, остается величиной постоянной и рассчитывается, исходя из 0,005мЗв/год на человека.

В целом, состояние радиационной безопасности на радиационно-опасных объектах предприятий Самарской области можно оценить как удовлетворительное. Нарушения норм и правил на предприятиях не привели к причинению вреда здоровью персонала и населения, а также загрязнению ОС.

2.2.3 Вид работ

В рамках инженерных изысканий по проекту проводилось радиационное обследование территории.

Согласно СП 11-102-97 [14] радиоактивными загрязнителями являются техногенные радионуклиды (ТРН), аккумулирующиеся на участках захоронений, санкционированных и несанкционированных свалок, аварий, неконтролируемых протечек и газоаэрозольных выбросов, поступающие в почвы, грунты и грунтовые воды непосредственно на территории строительства или в процессе миграции с прилегающих территорий.

Радионуклидный состав загрязнений грунтов зависит от источника загрязнений, способа их поступления в грунты (поверхностное, с грунтовыми водами, из подземных захоронений) и сорбционных свойств грунтов. Глубина проникновения радионуклидов с поверхности на легких грунтах — до 50-100см; основное количество техногенных радионуклидов сосредоточено в верхнем 10-сантиметровом слое почвы.

Степень радиоэкологической безопасности человека, проживающего на загрязненной территории, определяется годовой эффективной дозой радиоактивного облучения от природных и техногенных источников. При этом доза от техногенных источников согласно НРБ-99/2009 не должна превышать 1мЗв/год (или 0,1бэр/год) в среднем за любые последовательные 5 лет, что соответствует рекомендации Международной комиссии по радиологической медицине. Территории, в пределах которых среднегодовые значения эффективной дозы облучения (сверх естественного фона) находятся в диапазоне 5-10 мЗв/год, необходимо относить к территориям чрезвычайной экологической ситуации, а более 10 мЗв/год — к зонам экологического бедствия.

Нормальный естественный уровень мощности эквивалентной дозы (МЭД) внешнего гамма-излучения на открытых территориях в средней полосе России составляет от 0,1 до 0,2 мкЗв/час, а в отдельных, например, в предгорных и горных районах — до 0,3 мкЗв/час. При локальных загрязнениях критерии вмешательства при облучениях, дополнительных к естественному фону, принимаются в соответствии с НРБ-99/2009 (прил. 5).

Основанием для проведения работ являются СП 2.6.1.2612-10 «Основные санитарные правила обеспечения радиационной безопасности (ОСПОРБ-99/2010)» [11], СанПин 2.6.1.2523-09 «Нормы радиационной безопасности (НРБ-99/2009)» [12].

Полное радиационное обследование территории заключается в следующем:

1. Измерение мощности эквивалентной дозы гамма-излучения на обследуемой территории для выявления точек с превышением фоновых значений. Маршрутная гамма-съемка территории в режиме сплошного прослушивания.

2. Отбор пробы грунта с последующим определением радионуклидного состава и удельной активности радионуклидов в пробе.

3. Измерение объемной активности радона, для определения плотности потока радона в помещениях.

Измерение объемной активности радона не целесообразно, так как все работы проводятся на открытом воздухе, а строительство новых зданий проектом не предусмотрено.

Измерение мощности дозы гамма-излучения на территории объекта проводилось в соответствии со следующими документами:

- Методика выполнения контроля МВК № 45090.5Е862. Методика дозиметрического обследования территории. Согласовано Центром метеорологии ионизирующих излучений ГНМЦ «ВНИИФТРИ» 14.06.2005г.

В качестве измерительных средств МЭД использовались приборы:

- измеритель-сигнализатор поисковый СРП-88Н №5281 свидетельство о поверке 2878.10.14С срок действия до 08.10.2021;

- дозиметр ДРБП-03 № 9611019 свидетельство о поверке 2880.10.14С, срок действия до 08.10.2021.

Дозиметрическое обследование выполнено в ходе пеших маршрутов в режиме постоянного прослушивания по сетке масштабом 1:1000. Для определения фоновых значений МЭД гамма-излучения были произведены замеры на расстоянии 1 м от поверхности земли и не менее за30 м от

исследуемой территории. Измерение МЭД на территории обследования проводились с поверхности земли, в местах наиболее высоких значений МЭД гамма-излучения, выявленных измерителем-сигнализатором поисковым.
Для определения радионуклидного состава и удельной активности радионуклидов в почве во время пешеходного маршрута были отобраны пробы почвы. Определение радионуклидного состава и удельной активности радионуклидов в почве осуществлялось в аккредитованной испытательной лабораторией ООО «Эко-аналитическая лаборатория «Мегатех» (аттестат аккредитации № RA.RU.21АД88).

2.2.4 Результаты обследования

При планировании видов и объема радиационных измерений учитывалась специфика территории и проектируемого объекта.

Радиационное обследование территории заключалось в измерении мощности дозы гамма-излучения, плотности потока радона.

В соответствии с СП 11-102-97 в состав инженерно-экологических изысканий для строительства входит исследование оценка радиационной обстановки. Радиоэкологические изыскания проводятся в соответствии с Федеральным Законом от 09.01.1996 № 3-ФЗ, Федеральным Законом от 30.03.1999 № 52-ФЗ, СанПиН 2.6.1.2800-10, МУ 2.6.1.2838-11.

Гамма-съемка участка проводилась дозиметром рентгеновского и гамма-излучения МКС-АТ-1117М с БДКГ-03. Исследования выполнены в соответствии с МУ 2.6.1.2398-08 «Радиационный контроль и санитарно-эпидемиологическая оценка земельных участков под строительство жилых домов, зданий и сооружений общественного и производственного назначения в части обеспечения радиационной безопасности»

Протокол измерения **№1073/1-МЭД ГИ-24 от 11 июня 2024 г**, по приведенным измерением на данном участке 06.06.2024г. Температура воздуха составляла +20 градусов цельсия. Влажность 71%, ветер – 1 м/с, атмосферное давление 745 мм.рт.ст. Место проведения: Республика Татарстан, Нурлатский муниципальный район, Андреевское сельское поселение,трубопровод от скв. 98525 до нефтепровода скв 1046.

Количество точек измерения: 15.

1. Диапазон (0,08-0,15) мкЗв/ч.;
2. Показания поискового прибора: среднее значение 0,10 мкЗв/ч.,
3. Минимальное значение мощности эквивалентной дозы гамма-излучения: 0,08 мкЗв/ч.
4. Максимальное значение мощности эквивалентной дозы гамма-излучения в точках с максимальными показаниями поискового прибора: 0,14 мкЗв/ч.
5. Стандартное неопределенность среднего значения (δ): ±0,002 мкЗв/ч.

Результаты фактических измерений в контрольных точках (мкЗв/ч), представлены в приложении Д.

Радиационных аномалий не обнаружено. Результаты исследований по всем показателям соответствуют требованиям СанПиН 2.6.1.2523-09 «Нормы радиационной безопасности (НРБ-99/2009)» и СП 2.6.1.2612-10 «Основные санитарные правила обеспечения радиационной безопасности (ОСПОРБ 99/2010)».

Протокол измерения **№1073/2-МЭД ГИ-24 от 11 июня 2024 г**, по приведенным измерением на данном участке 06.06.2024г. Температура воздуха составляла +20 градусов цельсия. Влажность 71%, ветер – 1 м/с, атмосферное давление 745 мм.рт.ст. Место проведения: Республика Татарстан, Нурлатский муниципальный район, Андреевское сельское поселение,трубопровод от скв. 98712 до БГ9816.

Количество точек измерения: 15.

1. Диапазон (0,08-0,15) мкЗв/ч.;

2. Показания поискового прибора: среднее значение 0,10 мкЗв/ч.,

3. Минимальное значение мощности эквивалентной дозы гамма-излучения: 0,08 мкЗв/ч.

4. Максимальное значение мощности эквивалентной дозы гамма-излучения в точках с максимальными показаниями поискового прибора: 0,14 мкЗв/ч.

5. Стандартное неопределенность среднего значения (δ): ±0,002 мкЗв/ч.

Результаты фактических измерений в контрольных точках (мкЗв/ч), представлены в приложении Д.

Радиационных аномалий не обнаружено. Результаты исследований по всем показателям соответствуют требованиям СанПиН 2.6.1.2523-09 «Нормы радиационной безопасности (НРБ-99/2009)» и СП 2.6.1.2612-10 «Основные санитарные правила обеспечения радиационной безопасности (ОСПОРБ 99/2010)».

Протокол измерения **№1073/3-МЭД ГИ-24 от 11 июня 2024 г**, по приведенным измерением на данном участке 06.06.2024г. Температура воздуха составляла +20 градусов цельсия. Влажность 71%, ветер – 1 м/с, атмосферное давление 745 мм.рт.ст. Место проведения: Республика Татарстан, Нурлатский муниципальный район, Андреевское сельское поселение, трубопровод от скв. 98023 до ГЗУ7.

Количество точек измерения: 15.

1. Диапазон (0,08-0,15) мкЗв/ч.;

2. Показания поискового прибора: среднее значение 0,10 мкЗв/ч.,

3. Минимальное значение мощности эквивалентной дозы гамма-излучения: 0,08 мкЗв/ч.

4. Максимальное значение мощности эквивалентной дозы гамма-излучения в точках с максимальными показаниями поискового прибора: 0,14 мкЗв/ч.

5. Стандартное неопределенность среднего значения (δ): ±0,002 мкЗв/ч.

Результаты фактических измерений в контрольных точках (мкЗв/ч), представлены в приложении Д.

Радиационных аномалий не обнаружено. Результаты исследований по всем показателям соответствуют требованиям СанПиН 2.6.1.2523-09 «Нормы радиационной безопасности (НРБ-99/2009)» и СП 2.6.1.2612-10 «Основные санитарные правила обеспечения радиационной безопасности (ОСПОРБ 99/2010)».

Протокол измерения **№1073/4-МЭД ГИ-24 от 11 июня 2024 г**, по приведенным измерением на данном участке 06.06.2024г. Температура воздуха составляла +20 градусов цельсия. Влажность 71%, ветер – 1 м/с, атмосферное давление 745 мм.рт.ст. Место проведения: Республика Татарстан, Нурлатский муниципальный район, Андреевское сельское поселение,трубопровод от скв. 98448 до ГЗУ7

Количество точек измерения: 15.

1. Диапазон (0,08-0,15) мкЗв/ч.;

2. Показания поискового прибора: среднее значение 0,10 мкЗв/ч.,

3. Минимальное значение мощности эквивалентной дозы гамма-излучения: 0,08 мкЗв/ч.

4. Максимальное значение мощности эквивалентной дозы гамма-излучения в точках с максимальными показаниями поискового прибора: 0,14 мкЗв/ч.

5. Стандартное неопределенность среднего значения (δ): ±0,002 мкЗв/ч.

Результаты фактических измерений в контрольных точках (мкЗв/ч), представлены в приложении Д.

Радиационных аномалий не обнаружено. Результаты исследований по всем показателям соответствуют требованиям СанПиН 2.6.1.2523-09 «Нормы радиационной безопасности (НРБ-99/2009)» и СП 2.6.1.2612-10 «Основные санитарные правила обеспечения радиационной безопасности (ОСПОРБ 99/2010)».

Протокол измерения **№1073/5-МЭД ГИ-24 от 11 июня 2024 г**, по приведенным измерением на данном участке 06.06.2024г. Температура воздуха составляла +20 градусов цельсия. Влажность 71%, ветер – 1 м/с, атмосферное давление 745 мм.рт.ст. Место проведения: Республика Татарстан,

Нурлатский муниципальный район, Андреевское сельское поселение,трубопровод от скв. 98558 до ГЗУ7.

Количество точек измерения: 15.

1. Диапазон (0,08-0,15) мкЗв/ч.;

2. Показания поискового прибора: среднее значение 0,10 мкЗв/ч.,

3. Минимальное значение мощности эквивалентной дозы гамма-излучения: 0,08 мкЗв/ч.

4. Максимальное значение мощности эквивалентной дозы гамма-излучения в точках с максимальными показаниями поискового прибора: 0,14 мкЗв/ч.

5. Стандартное неопределенность среднего значения (δ): ±0,002 мкЗв/ч.

Результаты фактических измерений в контрольных точках (мкЗв/ч), представлены в приложении Д.

Радиационных аномалий не обнаружено. Результаты исследований по всем показателям соответствуют требованиям СанПиН 2.6.1.2523-09 «Нормы радиационной безопасности (НРБ-99/2009)» и СП 2.6.1.2612-10 «Основные санитарные правила обеспечения радиационной безопасности (ОСПОРБ 99/2010)».

Протокол измерения **№1073/6-МЭД ГИ-24 от 11 июня 2024 г**, по приведенным измерением на данном участке 06.06.2024г. Температура воздуха составляла +20 градусов цельсия. Влажность 71%, ветер – 1 м/с, атмосферное давление 745 мм.рт.ст. Место проведения: Республика Татарстан, Нурлатский муниципальный район, Андреевское сельское поселение,трубопровод от скв. 98736 до БГ98736.

Количество точек измерения: 15.

1. Диапазон (0,08-0,15) мкЗв/ч.;

2. Показания поискового прибора: среднее значение 0,10 мкЗв/ч.,

3. Минимальное значение мощности эквивалентной дозы гамма-излучения: 0,08 мкЗв/ч.

4. Максимальное значение мощности эквивалентной дозы гамма-излучения в точках с максимальными показаниями поискового прибора: 0,14 мкЗв/ч.

5. Стандартное неопределенность среднего значения (δ): ±0,002 мкЗв/ч.

Результаты фактических измерений в контрольных точках (мкЗв/ч), представлены в приложении Д.

Радиационных аномалий не обнаружено. Результаты исследований по всем показателям соответствуют требованиям СанПиН 2.6.1.2523-09 «Нормы радиационной безопасности (НРБ-99/2009)» и СП 2.6.1.2612-10 «Основные санитарные правила обеспечения радиационной безопасности (ОСПОРБ 99/2010)».

Протокол измерения **№1073/7-МЭД ГИ-24 от 11 июня 2024 г**, по приведенным измерением на данном участке 06.06.2024г. Температура воздуха составляла +20 градусов цельсия. Влажность 71%, ветер – 1 м/с, атмосферное давление 745 мм.рт.ст. Место проведения: Республика Татарстан, Нурлатский муниципальный район, Андреевское сельское поселение,трубопровод от скв. 98910 до ГЗУ6.

Количество точек измерения: 15.

1. Диапазон (0,08-0,15) мкЗв/ч.;

2. Показания поискового прибора: среднее значение 0,10 мкЗв/ч.,

3. Минимальное значение мощности эквивалентной дозы гамма-излучения: 0,08 мкЗв/ч.

4. Максимальное значение мощности эквивалентной дозы гамма-излучения в точках с максимальными показаниями поискового прибора: 0,14 мкЗв/ч.

5. Стандартное неопределенность среднего значения (δ): ±0,002 мкЗв/ч.

Результаты фактических измерений в контрольных точках (мкЗв/ч), представлены в приложении Д.

Радиационных аномалий не обнаружено. Результаты исследований по всем показателям соответствуют требованиям СанПиН 2.6.1.2523-09 «Нормы радиационной безопасности (НРБ-

99/2009)» и СП 2.6.1.2612-10 «Основные санитарные правила обеспечения радиационной безопасности (ОСПОРБ 99/2010)».

2.2.5 Список литературы

1. Радиация. Дозы, эффекты, риск: Пер. с англ.-М.: Мир, 1990. - 79 с.
2. Павлов И.В. Приоритетные задачи в области радиационной защиты населения. АНРИ, 1999.-ВыпЛ-с.4-17.
3. Аналитическая справка «Состояние радиационной безопасности в Российской федерации в 1998 г.» (Радиационно-гигиенический паспорт Российской Федерации). М.: Минздрав России, 1999. - 15 с.
4. О введении на территории Республики Татарстан радиационно-гигиенических паспортов организаций и территорий и создании единой государственной системы контроля и учета индивидуальных доз облучения граждан Республики Татарстан. Постановление Кабинета Министров Республики Татарстан от 26.05.98, №293.
5. Республика Татарстан. Административно-территориальное деление на 1 января 1992 года. Казань: Изд-во «Барс», 1992. - 320 с.
6. Почвенная карта Татарской АССР. ГУГК СССР. 1990 г.
7. Карта радиоактивного загрязнения европейской части и уральского региона России цезием-137 (по состоянию на январь 1993 года). Москва, 1993 г.
8. Временные санитарные правила и нормы по ограничению облучения населения Республики Татарстан от природных источников ионизирующего излучения. Казань, Госкомсанэпиднадзор РТ, 1996. - 15 с.
9. Порядок заполнения и ведения радиационно-гигиенических паспортов организаций и территорий. М.: Департамент Госсанэпиднадзора, 1997. - 40 с.
10. Обзор состояния природной среды и ее загрязнения на территории Республики Татарстан, 2006г.
11. СП 2.6.1.2612-10 «Основные санитарные правила обеспечения радиационной безопасности (ОСПОРБ-99/2010)»
12. СанПин 2.6.1.2523-09 «Нормы радиационной безопасности (НРБ-99/2009)».
13. Государственный доклад «О состоянии природных ресурсов и об охране окружающей среды Республики Татарстан в 2009 году». - Казань, 2010.
14. СП 11- 102-97 «Свод правил по инженерным изысканиям для строительства».1997г.
15. СанПин 2.6.6.1169-02 «Обеспечение радиационной безопасности при обращении с производственными отходами с повышенным содержанием природных радионуклидов на объектах нефтегазового комплекса Российской Федерации».
16. СП 11-102-97 «Инженерно-экологические изыскания для строительства». М., Госстрой, 1997.
17. СП 2.6.1.1292-03 «Гигиенические требования по ограничению облучения населения за счет природных источников ионизирующего излучения».
18. Временные методические рекомендации по проведению пешеходной гамма-съемки. Казань, 2005.

3. Результаты инженерно-экологических изысканий

Участок инженерных изысканий расположен в Республике Татарстан, Андреевском сельском поселением и Богдашкинском сельском поселение, Нурлатского района. Ближайшими населёнными пунктами к проектируемым объектам являются: Нурлатский район, Богдашкинское сельское поселение, село Русское Богдашкино и село Андреевка, Нурлатского района, Республики Татарстан.

Проектируемые объекты находятся в зоне с особым режимом использования водовода от БГ до УПСВ-3 "Андреевка" НГДУ "Нурлатнефть" ОАО "Татнефть" им. В.Д.Шашина, согласно сведениям из официальных источников

https://pkk.rosreestr.ru/#/search/54.623250726854,50.98710390349074/13/@5xxxcnvvh?text=54.626396%2050.971860&type=10&inPoint=true&opened=16%3A32-6.796.

Согласно данным письма Министерство экологии и природных ресурсов Республики Татарстан, сообщает об отсутствии: о данным, имеющимся в фонде геологической информации Министерства, на запрашиваемых участках разведанные и числящиеся на территориальном балансе запасов ОПИ Республики Татарстан, месторождения ОПИ отсутствуют. Лицензии на право пользования участками недр местного значения не выдавались. Планируемые к предоставлению в пользование участки недр местного значения отсутствуют. Месторождения подземных вод с утвержденными запасами не более 500 м 3 /сут отсутствуют. В пределах запрашиваемых участков утвержденные проекты ЗСО и установленные ЗСО источников питьевого и хозяйственно-бытового водоснабжения отсутствуют. Письмо 14385/12 от 21.08.2023г., Министерство экологии и природных ресурсов Республики Татарстан – см. Приложение О.

Ближайшее кладбище распологается в Нурлатском муниципальном районе, Андреевское сельское поселение, с Андреевка в 1791 м северо восточнее от проектируемого объекта: площадки К-98448. Согласно СанПиН 2.2.1 /2.1.1.1200-03 (Новая редакция от 28.02.2022 г.) СЗЗ согласно разд. 12 (класс V п.12.5.2) санитарно-защитная зона для сельских кладбищ составляет 50 м, следовательно, объект изысканрия не затрагивает санитарную зону кладбища.

В пределах трассы проектируемого трубопровода подземные воды относятся к «незащищенным» с бальной оценкой (согласно Приложению Ж СП 502.1325800.2021), подземные воды района строительства относятся к категории «незащищенными».

По данным маршрутов рекогносцировочного обследования участка изысканий опасные природные и техногенные процессы не выявлены.

В соответствии с СанПиН 2.2.1/2.1.1.1200-03 минимальная нормативная санитарно-защитная зона кустов эксплуатационных скважин составляет 300 м. Изменения метеорологических условий в результате намечаемой деятельности не ожидается. Качество подземных вод, в основном, удовлетворяет требованиям СанПиН 1.2.3685-21 и норм СанПиН 2.1.3684-21. Функционирование объекта не повлияет на качество подземных вод в районе месторождения. Негативное воздействие на грунтовые воды возможно только при нарушениях нормального режима эксплуатации объекта и возникновении утечек загрязняющих веществ. Состояние подземных вод в районе расположения объекта согласно СНиП 11-102-97 оценивается как «относительно-удовлетворительное».

Фоновые концентрации по всем загрязняющим веществам не превышают ПДК для жилой застройки, что соответствует требованиям СанПиН 1.2.3685-21 "Гигиенические нормативы и требования к обеспечению безопасности и (или) безвредности для человека факторов среды обитания".

На момент проведения изысканий сентябрь 2024г. подземные воды встречены скважинами №№ 1-7, 13, 14 на глубине 1,9-3,7 м и установились на глубине 1,5-2,9 м, что соответствует абсолютным отметкам 102,09-129,40 м.

Водовмещающими породами являются суглинки мягкопластичные.

Водоупор не вскрыт (могут служить одновозрастные тугопластичные глины).

Питание водоносного горизонта происходит за счет инфильтрации атмосферных осадков через вышележащие песчаные четвертичные отложения и перетока из выше и нижележащих водоносных горизонтов. Разгрузка горизонта происходит в реки с помощью родников.

Разгрузка грунтовых вод осуществляется в ближайшие водоемы и овражно-балочную сеть.

Следует учитывать в весенне-осенний период возможен подъем уровня до 1,0 м.

По химическому составу воды неоднородны и относятся к гидрокарбонатно-сульфатной, сульфатно-гидрокарбонатной, магниево-кальциевой-натриевой, кальциевой.

По степени жесткости подземные воды характеризуются как мягкой до сильной жесткости (6,8-23,6°Ж).

По степени минерализации воды пресные, слабосолоноватые (минерализация составляет 0,89-2,1 г/л).

По водородному показателю (ОСТ 41-05-263-86) воды от нейтральных до слабощелочных (по максимальному значению pH = 7,3-8,3).

Степень агрессивного воздействия подземных вод в соответствии с СП 28.13330.2017 [1.9], табл. В.3 по содержанию бикарбонатной щелочи и показателю pH (7,3-8,3) к бетонам марок по водонепроницаемости W4-W8 слабоагрессивная.

Степень агрессивного воздействия подземных вод в соответствии с СП 28.13330.2017 [1.9], табл. В.4 с содержанием SO42- = 279-464 мг/дм3 для бетонов марки W4-W8 на портландцементе I группы по сульфатостойкости неагрессивная, II группы по сульфатостойкости неагрессивная.

Степень агрессивного воздействия подземных вод в соответствии с СП 28.13330.2017 [1.9], табл. Г.1 с содержанием Cl = 55-78 мг/дм3 на стальную арматуру железобетонных конструкций неагрессивные.

Степень агрессивного воздействия подземных вод на металлические конструкции в соответствии с СП 28.13330.2017 [23], таб. Х.3 по показателю pH и суммарной концентрации сульфатов и хлоридов среднеагрессивная.

Согласно СП 11-105-97, ч. II, приложение И территория по подтопляемости относится к типу I-А-2 сезонно (ежегодно) подтапливаемые.

Ближайшими к объектам проектирования водными объектами являются: река Киклинка и ее притоки, протекающей в 0,120-1,3 км северо-северо-западнее и северо-восточнее участка работ.

Река Киклинка — Правый приток реки Большой Черемшан.Длина 26,5 км, площадь бассейна 134,3 км2. Протекает по Заволжской низменности, в Нурлатском районе. Исток в 3 км к востоку от поселка имени 3-го Съезда, устье вблизи села Бурметьево. Абсолютная высота истока 140 м, устья – 74 м. Лесистость водосбора 35%. Имеет 3 притока длиной от 2 до 4 км. Густота речной сети 0,27 км/км2. Модуль подземного питания 0,11 л/с·км2. Средний многолетний слой годового стока в бассейне 87 мм, слой стока половодья 80 мм. Весеннее половодье начинается в конце марта. Ледостав образуется в первой декаде ноября. Средний многолетний меженный расход воды в устье 0,02 м3/с.Вода очень жесткая (9-12 мг-экв/л весной и 20-40 мг-экв/л зимой и летом). Общая минерализация 200-300 мг/л весной и 500-700 мг/л зимой и летом.

Согласно Водному кодексу РФ № 74-ФЗ от 03.06.06 г. ширина водоохранной зоны реки Река Киклинка составляет 100 м и безымянной реки левого притока реки Киклинка составляет 50 м, следовательно, участок изысканий не входит в границы водоохранной зоны рыбоохранной зоне и прибрежной защитной полосы водного объекта.

По данным маршрутов рекогносцировочного обследования участка изысканий опасные природные и техногенные процессы не выявлены.

Согласно справке, Государственного комитета Республики Татарстан по биологическим ресурсам от 11.09.2023 №3780-исх.. В соответствии с данными Государственного реестра особо охраняемых природных территорий в Республике Татарстан, утверждённого постановлением Кабинета Министров Республики Татарстан от 24.07.2009 №520, испрашиваемый объект не затрагивает границы особо охраняемых природных территорий регионального значения и их охранных зон.

Согласно письму выданное Министерством сельского хозяйства и продовольствия Республики Татарстан, от 13.09.2024 № 03/2-8099, сообщает следующее. Земельные участки сельскохозяйственного назначения на территории размещения объекта: «13902 «Обустройство Нурлатского нефтяного месторождения. НГДУ «Нурлатнефть». 2024 год» в Перечне особо ценных продуктивных сельскохозяйственных угодий, утвержденном распоряжением Кабинета Министров Республики Татарстан от 23.12.2016 № 3056-р (в редакции распоряжения Кабинета Министров Республики Татарстан от 21.12.2023 № 3022-р), отсутствуют.

Согласно информации ФГБУ «Управление «Приволжскмелиоводхоз» на рассматриваемой территории объекта мелиорированных земель, мелиоративных систем и видов мелиорации федеральной собственности, находящихся на балансе Учреждения, не имеется. По данным Управления сельского хозяйства и продовольствия в Нурлатском муниципальном районе Республики Татарстан в зоне расположения объекта виды мелиорации отсутствуют.

В соответствии с требованиями СанПиН 1.2.3685-21 «Гигиенические нормативы и требования к обеспечению безопасности и (или) безвредности для человека факторов среды обитания»:

– по уровню химического загрязнения тяжелыми металлами и мышьяком категория загрязнения относятся к степени «Допустимая»;

– по уровню химического загрязнения 3,4-бенз(а)пиреном почвы на всей исследованной территории относятся к категории загрязнения «Допустимая»;

– по уровню химического загрязнения почв нефтепродуктами на всей исследованной территории относятся к категории загрязнения «Допустимая»;

– по уровню биологического загрязнения почвы на всей исследованной территории в слое 0-0,2 м относятся к категории загрязнения «Чистая».

– по суммарному показателю Zc=1,55 и 1,33 степень загрязнения почвы «Допустимая»

В соответствии с проведенными исследованиями, почвы и грунты согласно СанПиН 2.1.3684-21, Приложение N 9, Рекомендовано использование без ограничений, исключая объекты повышенного риска.

Радиационных аномалий не обнаружено. Результаты исследований по всем показателям соответствуют требованиям СанПиН 2.6.1.2523-09 «Нормы радиационной безопасности (НРБ-99/2009)» и СП 2.6.1.2612-10 «Основные санитарные правила обеспечения радиационной безопасности (ОСПОРБ 99/2010)».

При строительстве плодородный слой почвы подлежит снятию и складированию с целью дальнейшего использования по окончанию строительства. Согласно геологическим описаниям и разрезу мощность плодородного слоя почвы составляет 0,1-1,0 м Приблизительный объем снятия плодородного слоя почвы составляет 26 364 м3 (глубина слоя 0,2 м). Основным мероприятием по сохранению почвенной биоты является недопущение загрязнения мусором и нефтепродуктами плодородного слоя почвы.

Разработал

Дата камеральных работ 20.08.2023 г. - 28.10.2024 г.

Дата лабораторных работ. 20.08.2023 г. - 28.10.2024 г.

Дата составления 28.10.2024 г.

4.Текстовые приложения

Приложение А.
Материалы и результаты инженерных изысканий, используемые при подготовке проекта планировки территории, с приложением документов.

Приложение А	Материалы и результаты инженерных изысканий, используемые при подготовке проекта планировки территории, с приложением документов	129
Приложение А1	Выписка из реестра членов Саморегулируемой организации «МежРегионИзыскания» (Ассоциация СРО «МРИ»)	130
Приложение Б	Программа и Задание на проведение инженерные изысканий	131
Приложение В	Климатическая справка по МС Чулпаново (письмо ФГБУ «УГМС Республики Татарстан»	160
Приложение Г	Копия аттестата аккредитации испытательной лаборатории ООО «Эко аналитическая лаборатория «Мегатех» (аттестат аккредитации № RA.RU.21АД88)	161
Приложение Д	Результаты: проб атмосферного воздуха, химический анализ почвы, протокола испытаний природной воды, бактериологический, паразитологический показатели почвы, радиоологический анализ,.	162
Приложение Е	Карта-схема растительности территории изысканий Самарской области Карта-схема растительности территории изысканий Республики Татарстан	178
Приложение Ж	Карта-схема животного мира территории изысканий Самарской области Карта-схема животного мира территории изысканий Республики Татарстан	181
Приложение И	Карта-схема расположения скотомогильников Республики Татарстан	182
Приложение К	Ландшафтная карта-схема территории изысканий Самарской области Ландшафтная карта-схема территории изысканий Республики Татарстан	183
Приложение Л	Карта-схема охотничьих и рыбных хозяйств территории изысканий Самарской области Карта-схема охотничьих и рыбных хозяйств территории изысканий Республики Татарстан	185
Приложение М	Карта-схема ООПТ территории изысканий Самарской области Карта-схема ООПТ территории изысканий Республики Татарстан	187
Приложение Н	Копия письма ГК РТ по биологическим ресурсам	190
Приложение О	Копия письма Министерства экологии и природных Ресурсов РТ	193
Приложение П	Копия письма Главного управления ветеринарии кабинета министров РТ	194
Приложение Р	Копия письма из Министера Лесного хозяйства Республики Татарстан	197
Приложение С	Копия письма исполнительного комитета Нурлатского муниципального района Республики Татарстан	199
Приложение Т	Копия письма Комитета Республики Татарстан по охране объектов культурного наследия	201
Приложение У	Копия письма Министерства лесного хозяйства охраны окружающей среды и природопользования Самарской области	204
Приложение Ф	Копия письма Администрации Челно-Вершинского муниципального района Самарской области	206
Приложение Х	Копия письма Управление государственной охраны объектов культурного наследия Самарской области	207
Приложение Ц	Копия письма из Департамента ветеринарии Самарской области	220
Приложение Ч	Копия письма из Департамента по недропользованию Республики Татарстан Копия письма из Департамента по недропользованию Самарской области	222
5.Графические приложения		
Приложение ГП-1	ситуационный план	228
Приложение ГП-2	карта прогнозируемого экологического состояния	229
Приложение ГП-3	карта фактического материала	234
Приложение ГП-4	геологическая колонка	239
Приложение ГП-5	карта ближайшего участка с нормируемыми показателями качества	240

13902-ИЭИ - Технический отчет по инженерно - экологическим изысканиям- Выполнил Котин А.В.

НОПРИЗ

АССОЦИАЦИЯ САМОРЕГУЛИРУЕМЫХ ОРГАНИЗАЦИЙ ОБЩЕРОССИЙСКАЯ НЕГОСУДАРСТВЕННАЯ НЕКОММЕРЧЕСКАЯ ОРГАНИЗАЦИЯ – ОБЩЕРОССИЙСКОЕ МЕЖОТРАСЛЕВОЕ ОБЪЕДИНЕНИЕ РАБОТОДАТЕЛЕЙ «НАЦИОНАЛЬНОЕ ОБЪЕДИНЕНИЕ САМОРЕГУЛИРУЕМЫХ ОРГАНИЗАЦИЙ, ОСНОВАННЫХ НА ЧЛЕНСТВЕ ЛИЦ, ВЫПОЛНЯЮЩИХ ИНЖЕНЕРНЫЕ ИЗЫСКАНИЯ, И САМОРЕГУЛИРУЕМЫХ ОРГАНИЗАЦИЙ, ОСНОВАННЫХ НА ЧЛЕНСТВЕ ЛИЦ, ОСУЩЕСТВЛЯЮЩИХ ПОДГОТОВКУ ПРОЕКТНОЙ ДОКУМЕНТАЦИИ»

165913622805-20230609-1509
(регистрационный номер выписки)

09.06.2023
(дата формирования выписки)

ВЫПИСКА
из единого реестра сведений о членах саморегулируемых организаций в области инженерных изысканий и в области архитектурно-строительного проектирования и их обязательствах

Настоящая выписка содержит сведения о юридическом лице (индивидуальном предпринимателе), выполняющем инженерные изыскания:

Индивидуальный предприниматель Изибеков Евгений Валерьевич
(полное наименование юридического лица/ФИО индивидуального предпринимателя)

320169000033546
(основной государственный регистрационный номер)

1. Сведения о члене саморегулируемой организации:		
1.1	Идентификационный номер налогоплательщика	165913622805
1.2	Полное наименование юридического лица (Фамилия Имя Отчество индивидуального предпринимателя)	Индивидуальный предприниматель Изибеков Евгений Валерьевич
1.3	Сокращенное наименование юридического лица	ИП Изибеков Е.В.
1.4	Адрес юридического лица Место фактического осуществления деятельности (для индивидуального предпринимателя)	422606, Россия, Республика Татарстан, Лаишевский р-н, с. Габишево, ул. Вахитовская, д. 16
1.5	Является членом саморегулируемой организации	Ассоциация Саморегулируемая организация "Межрегионизыскания" (СРО-И-035-26102012)
1.6	Регистрационный номер члена саморегулируемой организации	И-035-165913622805-2377
1.7	Дата вступления в силу решения о приеме в члены саморегулируемой организации	15.06.2020
1.8	Дата и номер решения об исключении из членов саморегулируемой организации, основания исключения	

2. Сведения о наличии у члена саморегулируемой организации права выполнять инженерные изыскания:		
2.1 в отношении объектов капитального строительства (кроме особо опасных, технически сложных и уникальных объектов, объектов использования атомной энергии) (дата возникновения/изменения права)	2.2 в отношении особо опасных, технически сложных и уникальных объектов капитального строительства (кроме объектов использования атомной энергии) (дата возникновения/изменения права)	2.3 в отношении объектов использования атомной энергии (дата возникновения/изменения права)
Да, 15.06.2020	Да,	Нет

1

3. Компенсационный фонд возмещения вреда		
3.1	Уровень ответственности члена саморегулируемой организации по обязательствам по договору подряда на выполнение инженерных изысканий, в соответствии с которым указанным членом внесен взнос в компенсационный фонд возмещения вреда	**Первый уровень ответственности (не превышает двадцать пять миллионов рублей)**
3.2	Сведения о приостановлении права выполнять инженерные изыскания объектов капитального строительства	
4. Компенсационный фонд обеспечения договорных обязательств		
4.1	Дата, с которой член саморегулируемой организации имеет право выполнять инженерные изыскания по договорам подряда, заключаемым с использованием конкурентных способов заключения договоров, в соответствии с которым указанным членом внесен взнос в компенсационный фонд обеспечения договорных обязательств	
4.2	Уровень ответственности члена саморегулируемой организации по обязательствам по договорам подряда на выполнение инженерных изысканий, заключаемым с использованием конкурентных способов заключения договоров, в соответствии с которым указанным членом внесен взнос в компенсационный фонд обеспечения договорных обязательств	**Нет**
4.3	Дата уплаты дополнительного взноса	**Нет**
4.4	Сведения о приостановлении права выполнять инженерные изыскания по договорам подряда, заключаемым с использованием конкурентных способов заключения договоров	
5. Фактический совокупный размер обязательств		
5.1	Фактический совокупный размер обязательств по договорам подряда на выполнение инженерных изысканий, заключаемым с использованием конкурентных способов заключения договоров на дату выдачи выписки	**Нет**

Руководитель аппарата

НОПРИЗ

ДОКУМЕНТ ПОДПИСАН УСИЛЕННОЙ КВАЛИФИЦИРОВАННОЙ ЭЛЕКТРОННОЙ ПОДПИСЬЮ

Владелец: «НАЦИОНАЛЬНОЕ ОБЪЕДИНЕНИЕ ИЗЫСКАТЕЛЕЙ И ПРОЕКТИРОВЩИКОВ» «НОПРИЗ»

СЕРТИФИКАТ 13 17 e5 86 00 55 af 51 88 40 b6 b9 68 a2 20 6a 90

ДЕЙСТВИТЕЛЕН: С 22.11.2022 ПО 22.11.2023

А.О. Кожуховский

Программа инженерно-экологических и гидрометеорологических изысканий

1. ОБЩИЕ СВЕДЕНИЯ

Наименование объекта: Обустройство Нурлатского нефтяного месторождения. НГДУ «Нурлатнефть». 2024 год.

Данные о местоположении и границах площадки (трассы) строительства: В Республике Татарстан, Андреевском сельском поселением и Богдашкинском сельском поселение, Нурлатского района, на земельных участках с кадастровыми номерами ЗУ 16:32:010501:946, 16:32:000000:897, 16:32:010501:553, 16:32:010501:949, 16:32:010302:667, 16:32:000000:2892, 16:32:010302:980, 16:32:010501:539, 16:32:010501:948, 16:32:010302:15, 16:32:010302:48, 16:32:010302:88, 16:32:010302:535, 16:32:010302:89, 16:32:010301:871, 16:32:010301:870, 16:32:010301:444, 16:32:010301:862, 16:32:010301:437, 16:32:010301:438, 16:32:010301:545, 16:32:000000:1176, 16:32:020201:370, 16:32:010301:467.

Идентификационные сведения о исполнителе:

Изыскания разработаны проектной организацией ИП Изибеков Е.В., РТ, г.Казань, на основании выписки из реестра членов Ассоциации Саморегулируемой организации «МежРегионИзыскания» (Ассоциация СРО «МРИ»), регистрационный номер в государственном реестре саморегулируемых организаций СРО-И-035-26102012, с целью получения климатической характеристики территории изысканий и гидрологической характеристики наиболее близко расположенных к проектируемым объектам это река Большая Санталка (правый приток р.Щербень).

Инженерно-гидрометеорологические изыскания выполнены в соответствии со следующими нормативно-методическими документами:

- СП 47.13330.2016. Инженерные изыскания для строительства. Основные положения.
- СП 11-103-97 «Инженерно-гидрометеорологические изыскания для строительства»,

Идентификационные сведения об заказчике:

ПАО «Татнефть» им.В.Д.Шашина,

Основной вид деятельности: Добыча нефти (06.10.1).

Заместитель главного инженера по проектированию института: Абдуллин К.Н.

В соответствии с заданием на изыскания по объекту: «Обустройство Нурлатского нефтяного месторождения. НГДУ «Нурлатнефть». 2024 год предусматривается:

№ п/п	Линейное сооружение	Точги подключения примыкания	Протяженность,м	Предполагаемая глубина заложения, м	Материал труб кабеля /сталь, асбоцемент, керамика, чугун, алюминиевая или свинцовая оболочка/	Сечениетруб, мм	Тип основа ния (на опорах, сваях, в грунте, т.е. естественное)
1	Нефтегазосборный трубопровод от площадки развития К-98525до врезки в существующий нефтепровод от скважины №1046	врезки в существу ющий нефтепро -вод от скважины №1046	140	1,5	СПТ	82, 4	подземная
2	Нефтегазосборный трубопроводот площадки развития К-98712 до БГ-9816	БГ-9816	770	1,5	СПТ	147 ,7	подземная
3	Нефтегазосборный трубопроводот площадки развития К-98023 до ГЗУ-7	ГЗУ-7	240	1,5	СПТ	82, 4	подземна я
4	Нефтегазосборный трубопроводот площадки развития К-98448 до врезки в существующий нефтепровод от скважины №1818	врезки в существу ющий нефтепро -вод от скважины №1818	320	1,5	СПТ	82, 4	подземная
5	Нефтегазосборный трубопроводот площадки развития К-98558 до ГЗУ-7	ГЗУ-7	660	1,5	СПТ	82, 4	подземная
6	Нефтегазосборный трубопровод от площадки развития К-98736до проектного БГ-98712	Проектного БГ-98712	1110	1,5	СПТ	82, 4	подземная
7	Нефтегазосборный трубопроводот площадки развития К-98910 до ГЗУ-6	ГЗУ-6	940	1,5	СПТ	82, 4	подземная

Необходимость выполнения отдельных видов инженерных изысканий:

- инженерно-геодезические изыскания
- инженерно-геологические изыскания;
- инженерно-экологические изыскания;
- инженерно-гидрометеорологические изыскания.

Взам. инв. №

Подп. и дата

Инв. № подл.

Изм.	Кол.уч.	Лист	№ док.	Подпись	Дата
					30.10.24

ПИ

Лист 3

Взам. инв. №

Подп. и дата

Инв. №

Изм.	Кол.уч.	Лист	№док.	Подп.	Дата
					28.10.24

13902-ИЭИ

Лист 124

Уровень ответственности согласно ФЗ № 384:
Для технологических и дренажных трубопроводов повышенный (1), для остальных сооружений – нормальный (2)

Сведения об этапе работ, сроках проектирования, строительства и эксплуатации объекта: Инженерно-экологические изыскания в 1 этап, выполняются для разработки проектной документации.

Общие сведения о землепользовании и землевладельцах: 16:32:010501:946- Адрес: Российская Федерация, Республика Татарстан, Нурлатский муниципальный район, Андреевское сельское поселение Площадь уточненная: 83 246 кв. м. Статус: Учтенный Категория земель: Земли лесного фонда. Разрешенное использование: Заготовка древесины; заготовка и сбор не древесных лесных ресурсов; заготовка пищевых лесных ресурсов и сбор лекарственных растений; ведение охотничьего хозяйства и осуществление охоты; ведение сельского хозяйства; осуществление научно-исследовательской, образовательной деятельности; осуществление рекреационной деятельности. Выполнение работ по геологическому изучению недр, разработка месторождений полезных ископаемых; строительство и эксплуатация водохранилищ и иных искусственных водных объектов, а также гидротехнических сооружений и специализированных портов; строительство, реконструкция, эксплуатация линий электропередачи, линий связи, дорог, трубопроводов и др. линейных объектов; переработка древесины и иных лесных ресурсов; осуществление религиозной деятельности, иные виды, определенные в соответствии с частью 2 статьи 6 Лесного Кодекса РФ. Форма собственности: Собственность публично-правовых образований.

16:32:000000:897 - Адрес: Республика Татарстан, Нурлатский муниципальный район, Андреевское сельское поселение, Восходское участковое лесничество, кварт.54,55,60,61,67,71,72,73 Площадь уточненная: 661 000 кв. м. Статус: Ранее учтенный Категория земель: Земли лесного фонда. Разрешенное использование: Выполнения работ по геологическому изучению недр и разработки месторождений полезных ископаемых. Форма собственности: -.

16:32:010501:553 - Адрес: Республика Татарстан, Нурлатский муниципальный район, Андреевское сельское поселение, Восходского участкового лесничества ГБУ «Нурлатское лесничество» кв.55 выд.2-6, 10-18; кв.105 выд.7 Площадь уточненная: 764 134 кв. м Статус: Учтенный Категория земель: Земли лесного фонда Разрешенное использование: Заготовка древесины; заготовка и сбор не древесных лесных ресурсов; заготовка пищевых лесных ресурсов и сбор лекарственных растений; ведение охотничьего хозяйства; ведение сельского хозяйства; осуществление научно-исследовательской, образовательной деятельности; осуществление рекреационной деятельности. Выполнение работ по геологическому изучению недр, разработка месторождений полезных ископаемых; строительство и эксплуатация водохранилищ и иных искусственных водных объектов, а также гидротехнических сооружений и специализированных портов; строительство,

Взам. инв. №							
Подп. и дата							
Инв. № подл.							
						30.10.24	ПИ
	Изм.	Кол.уч.	Лист	№ док.	Подпись	Дата	Лист 4

Взам. инв. №							
Подп. и дата							
Инв. №							
						28.10.24	13902-ИЭИ
	Изм.	Кол.уч.	Лист	№док.	Подп.	Дата	Лист 125

реконструкция, эксплуатация линий электропередачи, линий связи, дорог, трубопроводов и др. линейных объектов; переработка древесины и иных лесных ресурсов; осуществление религиозной деятельности, иные виды, определенные в соответствии с частью 2 статьи 6 Лесного Кодекса РФ. Форма собственности: Собственность публично-правовых образований.

16:32:010501:949 - Адрес: Республика Татарстан, Нурлатский муниципальный район, Андреевское сельское поселение Площадь уточненная: 59 441 кв. м Статус: Учтенный Категория земель: Земли лесного фонда Разрешенное использование: Заготовка древесины; заготовка и сбор не древесных лесных ресурсов; заготовка пищевых лесных ресурсов и сбор лекарственных растений; ведение охотничьего хозяйства; ведение сельского хозяйства; осуществление научно-исследовательской, образовательной деятельности; осуществление рекреационной деятельности. Выполнение работ по геологическому изучению недр, разработка месторождений полезных ископаемых; строительство и эксплуатация водохранилищ и иных искусственных водных объектов, а также гидротехнических сооружений и специализированных портов; строительство, реконструкция, эксплуатация линий электропередачи, линий связи, дорог, трубопроводов и др. линейных объектов; переработка древесины и иных лесных ресурсов; осуществление религиозной деятельности, иные виды, определенные в соответствии с частью 2 статьи 6 Лесного Кодекса РФ Форма собственности: Собственность публично-правовых образований.

16:32:010302:667- Адрес: Российская Федерация, Республика Татарстан, Нурлатский муниципальный район, с. Андреевка, 667 Площадь уточненная: 2 520 кв. м Статус: Ранее учтенный Категория земель: Земли промышленности, энергетики, транспорта, связи, радиовещания, телевидения, информатики, земли для обеспечения космической деятельности, земли обороны, безопасности и земли иного специального назначения Разрешенное использование: Для бурения скважин и объектов их обустройство (скв. № 1818, 9103) Форма собственности: -.

16:32:000000:2892 - Адрес: Республика Татарстан, Нурлатский муниципальный район, Андреевское сельское поселение. Площадь уточненная: 156 600 кв. м. Статус: Учтенный Категория земель: Земли промышленности, энергетики, транспорта, связи, радиовещания, телевидения, информатики, земли для обеспечения космической деятельности, земли обороны, безопасности и земли иного специального назначения. Разрешенное использование: для сельскохозяйственного производства паевого фонда. Форма собственности: Частная собственность.

16:32:010302:980 - Адрес: Российская Федерация, Республика Татарстан, Нурлатский муниципальный район, Андреевское сельское поселение Площадь уточненная: 608 кв. м Статус: Учтенный Категория земель: Земли промышленности, энергетики, транспорта, связи, радиовещания, телевидения, информатики, земли для обеспечения космической деятельности, земли обороны, безопасности и земли иного специального назначения Разрешенное использование: Недропользование Форма собственности: -.

Взам. инв. №
Подп. и дата
Инв. № подл.

						ПИ	Лист
					30.10.24		
Изм.	Кол.уч.	Лист	№ док.	Подпись	Дата		5

Взам. инв. №
Подп. и дата
Инв. №

						13902-ИЭИ	Лист
					28.10.24		
Изм.	Кол.уч.	Лист	№док.	Подп.	Дата		126

16:32:010501:539 - Адрес: Республика Татарстан, Нурлатский муниципальный район, Андреевское сельское поселение, Восходского участкового лесничества ГБУ «Нурлатское лесничество» кв. 54 выд. 1-10, 15, 16, 19 часть выд. 12, 20-22 Площадь уточненная: 619 012 кв. м Статус: Учтенный Категория земель: Земли лесного фонда Разрешенное использование: Заготовка древесины; заготовка и сбор недревесных лесных ресурсов; заготовка пищевых лесных ресурсов и сбор лекарственных растений; ведение охотничьего хозяйства; ведение сельского хозяйства; осуществление научно-исследовательской, образовательной деятельности; осуществление рекреационной деятельности. Выполнение работ по геологическому изучению недр, разработка месторождений полезных ископаемых; строительство и эксплуатация водохранилищ и иных искусственных водных объектов, а также гидротехнических сооружений и специализированных портов; строительство, реконструкция, эксплуатация линий электропередачи, линий связи, дорог, трубопроводов и др. линейных объектов; переработка древесины и иных лесных ресурсов; осуществление религиозной деятельности; иные виды, определенные в соответствии с частью 2 статьи 6 Лесного Кодекса РФ. Форма собственности: Собственность публично-правовых образований.

16:32:010501:948 - Адрес: Российская Федерация, Республика Татарстан, Нурлатский муниципальный район, Андреевское сельское поселение Площадь уточненная: 53 613 кв. м Статус: Учтенный Категория земель: Земли лесного фонда Разрешенное использование: Заготовка древесины; заготовка и сбор недревесных лесных ресурсов; заготовка пищевых лесных ресурсов и сбор лекарственных растений; ведение охотничьего хозяйства; ведение сельского хозяйства; осуществление научно-исследовательской, образовательной деятельности; осуществление рекреационной деятельности. Выполнение работ по геологическому изучению недр, разработка месторождений полезных ископаемых; строительство и эксплуатация водохранилищ и иных искусственных водных объектов, а также гидротехнических сооружений и специализированных портов; строительство, реконструкция, эксплуатация линий электропередачи, линий связи, дорог, трубопроводов и др. линейных объектов; переработка древесины и иных лесных ресурсов; осуществление религиозной деятельности; иные виды, определенные в соответствии с частью 2 статьи 6 Лесного Кодекса РФ. Форма собственности: Собственность публично-правовых образований.

16:32:010302:15 - Адрес: - Площадь уточненная: 921 кв. м. Статус: Ранее учтенный Категория земель: -. Разрешенное использование: - Форма собственности: -.

16:32:010302:48 - Адрес: Российская Федерация, Республика Татарстан, Нурлатский муниципальный район, с. Андреевка, 48 Площадь уточненная: 569 кв. м Статус: Ранее учтенный Категория земель: Земли промышленности, энергетики, транспорта, связи, радиовещания, телевидения, информатики, земли для обеспечения космической деятельности, земли обороны, безопасности и земли иного специального назначения Разрешенное использование: для нужд нефтяной промышленности (ГЗУ-6). Форма собственности: -.

Взам. инв. №
Подп. и дата
Инв. № подл.

Изм.	Кол.уч.	Лист	№ док.	Подпись	Дата	ПИ	Лист 6
					30.10.24		

Взам. инв. №
Подп. и дата
Инв. №

Изм.	Кол.уч.	Лист	№док.	Подп.	Дата	13902-ИЭИ	Лист 127
					28.10.24		

16:32:010302:88 - Адрес: -. Площадь уточненная: 358 кв. м. Статус: Ранее учтенный Категория земель: -. Разрешенное использование: -. Форма собственности: -.

16:32:010302:535 -. Адрес: - Площадь уточненная: 58 кв. м Статус: Ранее учтенный Категория земель: -. Разрешенное использование: - Форма собственности: -.

16:32:010302:89 - Адрес: - Площадь уточненная: 235 кв. м Статус: Ранее учтенный Категория земель: - Разрешенное использование: - Форма собственности: -.

16:32:010301:871 - Адрес: Республика Татарстан, Нурлатский муниципальный район, Андреевское сельское поселение. Площадь уточненная: 52 712 кв. м Статус: Учтенный Категория земель: Земли сельскохозяйственного назначения Разрешенное использование: Для сельскохозяйственного производства Форма собственности: Частная собственность.

16:32:010301:870 - Адрес: Республика Татарстан, Нурлатский муниципальный район, Андреевское сельское поселение. Площадь уточненная: 7 553 735 кв. м Статус: Учтенный Категория земель: Земли сельскохозяйственного назначения Разрешенное использование: Для сельскохозяйственного производства. Форма собственности: Частная собственность.

16:32:010301:444 - Адрес: Республика Татарстан, Нурлатский муниципальный район, ООО "Андреевка" Площадь уточненная: 7 352 кв. м. Статус: Ранее учтенный Категория земель: Земли промышленности, энергетики, транспорта, связи, радиовещания, телевидения, информатики, земли для обеспечения космической деятельности, земли обороны, безопасности и земли иного специального назначения. Разрешенное использование: В целях размещения обьектов разведки и добычи нефти. Форма собственности: -.

16:32:010301:862 - Адрес: Республика Татарстан, Нурлатский муниципальный район, Андреевское сельское поселение. Площадь уточненная: 95 065 кв. м Статус: Учтенный Категория земель: Земли промышленности, энергетики, транспорта, связи, радиовещания, телевидения, информатики, земли для обеспечения космической деятельности, земли обороны, безопасности и земли иного специального назначения Разрешенное использование: Недропользование Форма собственности: Частная собственность.

16:32:010301:437 - Адрес: Российская Федерация, Республика Татарстан, Нурлатский муниципальный район, с. Андреевка, 437 Площадь уточненная: 3 570 кв. м Статус: Ранее учтенный Категория земель: Земли промышленности, энергетики, транспорта, связи, радиовещания, телевидения, информатики, земли для обеспечения космической деятельности, земли обороны, безопасности и земли иного специального назначения Разрешенное использование: В целях добычи полезных ископаемых Форма собственности: -.

Взам. инв. №
Подп. и дата
Инв. № подл.

					30.10.24	ПИ	Лист 7
Изм.	Кол.уч.	Лист	№ док.	Подпись	Дата		

Взам. инв. №
Подп. и дата
Инв. №

					28.10.24	13902-ИЭИ	Лист 128
Изм.	Кол.уч.	Лист	№док.	Подп.	Дата		

16:32:010301:438 - Адрес: Российская Федерация, Республика Татарстан, Нурлатский муниципальный район, с. Андреевка, 438 Площадь уточненная: 1 188 кв. м Статус: Ранее учтенный Категория земель: Земли промышленности, энергетики, транспорта, связи, радиовещания, телевидения, информатики, земли для обеспечения космической деятельности, земли обороны, безопасности и земли иного специального назначения Разрешенное использование: В целях добычи полезных ископаемых Форма собственности: -.

16:32:010301:545 - Адрес: Российская Федерация, Республика Татарстан, Нурлатский муниципальный район, с. Андреевка, 545 Площадь уточненная: 29 933 кв. м Статус: Учтенный Категория земель: Земли промышленности, энергетики, транспорта, связи, радиовещания, телевидения, информатики, земли для обеспечения космической деятельности, земли обороны, безопасности и земли иного специального назначения Разрешенное использование: Недропользование Форма собственности: Частная собственность.

16:32:000000:1176 - Адрес: Республика Татарстан, Нурлатский муниципальный район, Богдашкинское сельское поселение Площадь уточненная: 6 162 000 кв. м Статус: Учтенный Категория земель: Земли сельскохозяйственного назначения Разрешенное использование: для сельскохозяйственного производства паевого фонда Форма собственности: -.

16:32:020201:370 - Адрес: Республика Татарстан, Нурлатский муниципальный район, Богдашкинское сельское поселение Площадь уточненная: 7 241 кв. м Статус: Учтенный Категория земель: Земли сельскохозяйственного назначения Разрешенное использование: для сельскохозяйственного производства Форма собственности: -.

16:32:010301:467 - Адрес: Российская Федерация, Республика Татарстан, Нурлатский муниципальный район, с. Андреевка, 467 Площадь уточненная: 10 714 кв. м Статус: Учтенный Категория земель: Земли промышленности, энергетики, транспорта, связи, радиовещания, телевидения, информатики, земли для обеспечения космической деятельности, земли обороны, безопасности и земли иного специального назначения Разрешенное использование: В целях добычи полезных ископаемых Форма собственности: -.

2. ИЗУЧЕННОСТЬ ПРИРОДНЫХ УСЛОВИЙ

Участок инженерных изысканий расположен в Республике Татарстан, Андреевском сельском поселением и Богдашкинском сельском поселение, Нурлатского района. Ближайшими населёнными пунктами к проектируемым объектам являются: Нурлатский район, Богдашкинское сельское поселение, село Русское Богдашкино и село Андреевка, Нурлатского района, Республики Татарстан.

Таблица 1.1.1. Расстояния от проектируемых объектов до населенных пунктов.

Населенный пункт	Расстояние и направление до границы населенного пункта от проектируемых объектов, м

Взам. инв. №
Подп. и дата
Инв. № подл.

Изм.	Кол.уч.	Лист	№ док.	Подпись	Дата
					30.10.24

ПИ

Лист 8

Взам. инв. №
Подп. и дата
Инв. №

Изм.	Кол.уч.	Лист	№док.	Подп.	Дата
					28.10.24

13902-ИЭИ

Лист 129

село Русское Богдашкино	1650 м в юго-западном направлении от участка изыскания
село Андреевка	1420 в северо-восточном направлении

Расстояние до жилых зон населенных пунктов установлено в ходе маршрутных обследований на этапе полевых работ инженерно-экологических изысканий по объекту.

Наблюдения за гидрологическим режимом водотоков не ведутся. Таким образом, гидрологическую изученность можно охарактеризовать как «не изученная».

Для оценки климатических условий района работ были использованы данные наиболее репрезентативной МС Чулпаново – 38 км в западном направлении от проектируемых объектов Проведен выбор репрезентативных метеорологических станций:

Высота метеоплощадки – 75 мБс, высота площадки изысканий – 127-153 мБС. Условия района проведения изысканий и метеостанции Чулпаново идентичны и по расположению относительно окружающих форм рельефа могут классифицироваться как равнинные низменные (абсолютная высота до 200 м).

Условия района проведения изысканий и метеостанции Чулпаново идентичны и по расположению относительно окружающих форм рельефа могут классифицироваться как равнинные низменные (абсолютная высота до 200 м).

Ближайшими к объектам проектирования водными объектами являются: река Киклинка и ее притоки, протекающей в 0,120-1,3 км северо-северо-западнее и северо-восточнее участка работ.

Река Киклинка — Правый приток реки Большой Черемшан.Длина 26,5 км, площадь бассейна 134,3 км2. Протекает по Заволжской низменности, в Нурлатском районе. Исток в 3 км к востоку от поселка имени 3-го Съезда, устье вблизи села Бурметьево. Абсолютная высота истока 140 м, устья – 74 м. Лесистость водосбора 35%. Имеет 3 притока длиной от 2 до 4 км. Густота речной сети 0,27 км/км2. Модуль подземного питания 0,11 л/с·км2. Средний многолетний слой годового стока в бассейне 87 мм, слой стока половодья 80 мм. Весеннее половодье начинается в конце марта. Ледостав образуется в первой декаде ноября. Средний многолетний меженный расход воды в устье 0,02 м3/с.Вода очень жесткая (9-12 мг-экв/л весной и 20-40 мг-экв/л зимой и летом). Общая минерализация 200-300 мг/л весной и 500-700 мг/л зимой и летом.

Согласно Водному кодексу РФ № 74-ФЗ от 03.06.06 г. ширина водоохранной зоны реки Река Киклинка составляет 100 м и безымянной реки левого притока реки Киклинка составляет 50 м, следовательно, участок изысканий не входит в границы водоохранной зоны рыбоохранной зоне и прибрежной защитной полосы водного объекта.

Район изысканий хозяйственно освоен и несет техногенные Взам. инв. № нагрузки от существующих сооружений нефтяных объектов, из-за ведущегося строительства (срезки грунта, обваловки, выемки, инфильтрации поверхностных

Взам. инв. №
Подп. и дата
Инв. № подл.

Изм.	Кол.уч.	Лист	№ док.	Подпись	Дата	ПИ	Лист 9
					30.10.24		

Взам. инв. №
Подп. и дата
Инв. №

Изм.	Колуч.	Лист	№док.	Подп.	Дата	13902-ИЭИ	Лист 130
					28.10.24		

вод из-за нарушения поверхностного стока, задержанного земляными отвалами, насыпями; накопления воды в обратных засыпках котлованов и траншей во время строительства), наличия сети инженерных коммуникаций, а также дорожной сети местного и общего значения.

В соответствии с СП 14.13330.2014 исследуемая территория относится к району с расчетной сейсмической интенсивностью:

- (-) сейсмически не активная при 10 % (карта ОСР-2015 А);
- (-) сейсмически не активная при 5 % (карта ОСР-2015 В);
- 6 баллов при 1 % (карта ОСР-2015 С), в баллах шкалы MSK-64 вероятности возможного превышения в течение 50 лет. По сейсмическим свойствам грунты в районе изысканий относятся ко II и III категории.

3. ИНЖЕНЕРНО-ГИДРОМЕТЕОРОЛОГИЧЕСКИЕ ИЗЫСКАНИЯ

Задачи инженерно-гидрометеорологических изысканий. Инженерно-гидрометеорологические изыскания должны обеспечивать комплексное изучение гидрометеорологических условий территории строительства и прогноз возможных изменений этих условий в результате взаимодействия с проектируемым объектом с целью получения необходимых и достаточных материалов и данных для принятия обоснованных проектных решений.

Основание для проведения изысканий: задание на производство работ, утвержденным в установленном порядке директором ООО «Благодаров-Ойл» Хузин Р.Р.

Программой изысканий было предусмотрено проведение следующих работ:

1) сбор, анализ и обобщение материалов гидрометеорологической и картографической изученности территории;
2) рекогносцировочное обследование территории изысканий;
3) Гидроморфологическое обследование водотока;
4) камеральная обработка материалов;
5) составление технического отчета.

Мероприятия по инженерной защите территории и охране окружающей среды.

Из комплекса мероприятий по инженерной защите территории, направленных на предотвращение отрицательного воздействия геологических и инженерно - геологических процессов, отмечаются следующие:

-частичная инженерная подготовка территории – организация рельефа, устройство постоянных и временных водостоков и дорог с водоотводом;

-локальные средства инженерной защиты – дренажи, организация стока дождевых и талых вод с крыш;

-агролесомелиорация – посев многолетних трав, посадка деревьев и кустарников;

-применение конструкций зданий и сооружений и их фундаментов, рассчитанных на сохранение целостности и устойчивости при возможных деформациях основания.

В соответствии с СП 116.13330.2012 для инженерной защиты сооружений на площадях, подверженных эрозионным процессам, рекомендуются следующие мероприятия:

- закрепление грунтов.

Виды и объём выполненных на изыскиваемом участке гидрометеорологических работ представлен в таблице 1.2.2.

Таблица 1.2.2

ВИДЫ РАБОТ	Единица измерения	Объём
Систематизация и анализ литературных данных, фондовых источников		
Полевые работы		
Проведение рекогносцировочного обследования в районе проведения изысканий	га	(65,91 га)
Русловая сьемка рек	шт	1
Сьемка участка рек по трассе перехода		1
Сьемка участка рек в пределах зоны затопления 10% обеспеченности половодья.		1
Фотоработы на участке изыскания	фото	3
Камеральные работы		
Составление схем гидрометеорологической изученности	Схема	1
Составление продольного профиля по трассам перехода	схема	1
Составление продольного профиля участка потенциального подтопления	схема	1
Подбор пунктов метеонаблюдений, оценка материалов	Станция	1
Гидрологическое обследование водотока	Записки	1
Построение графиков распределения метеоэлементов	График	6
Составление климатической записки	Записка	1
Составление гидрологической записки	Записка	1

Сроки проведения работ и состав исполнителей.

Полевые работы выполнялись в сентябре 2023 года проектной организацией ИП Изибеков Е.В.

Состав исполнителей:

Котин А.В. – главный специалист

Лебедев П.А. – ведущий инженер.

4. ОРГАНИЗАЦИЯ ИНЖЕНЕРНО-ЭКОЛОГИЧЕСКИХ ИЗЫСКАНИЙ

Целью проведения инженерно-экологических изысканий является оценка современного состояния и прогноз возможных изменений окружающей природной среды под влиянием антропогенной нагрузки с целью предотвращения, минимизации

или ликвидации вредных и нежелательных экологических и связанных с ними социальных, экономических и других последствий и сохранения оптимальных условий жизни населения в районе намечаемой деятельности.

Программа инженерно-экологических изысканий по данному объекту предусматривала следующие виды работ.

Маршрутное геоэкологическое обследование, включая:

- обход территории и составление схемы отбора проб;

- опрос местных жителей о специфике использования территории (с ретроспективой до 40-50 лет и более) с целью выявления участков размещения ныне ликвидированных промышленных предприятий, утечек из коммуникаций, прорывов коллекторов сточных вод, аварийных выбросов, использования химических удобрений и т. п.;

- выявление и нанесение на схемы и карты фактического материала визуальных признаков загрязнения (пятен мазута, химикатов, нефтепродуктов, мест хранения удобрений, несанкционированных свалок пищевых и бытовых отходов, источников резкого химического запаха, метанопроявлений и т. п.);

Почвенные исследования, включая почвенно-геоморфологическое профилирование, сопровождающееся опробованием почв с учетом их функциональной значимости, оценкой их существующего и потенциального использования, мощности почвенного слоя, потенциальной опасности эрозии и других негативных почвенных процессов, параметров загрязненности, согласно Своду правил «Инженерно-экологические изыскания для строительства» (СП 11-102-97). Предусматривается определение характеристик путем отбора и анализа проб. Если фактические данные опробования не превышают фоновых величин, дальнейшие исследования и мероприятия можно не проводить (п. 4.21. СП 11-102-97).

Геоэкологическое опробование, включающее отбор проб, и оценка качества поверхностных и подземных вод в зоне влияния проектируемых объектов.

Лабораторные исследования, включая химический анализ воды подземной и поверхностной, почвы. Лабораторные химико-аналитические исследования должны выполняться в соответствии с унифицированными методиками и государственными стандартами.

Изучение растительного покрова, включая:

- сбор, обобщение и анализ опубликованных и фондовых материалов;

- полевые геоботанические исследования, при необходимости включая организацию стационарных наблюдений;

- характеристику типов зональной и интразональной растительности в соответствии с ландшафтной структурой территории, их распространение, функциональное значение основных растительных сообществ;

- типы, использование и состояние естественной травянистой и болотной растительности;

- редкие и исчезающие виды, их местонахождение и система охраны.

Изучение животного мира, включая:

- изучение опубликованных данных и фондовых материалов;

- перечень видов животных по типам ландшафтов в зоне воздействия объекта, в том числе подлежащих особой охране, характеристику биотопических условий (мест размножения, пастбищ и др.);

- особо ценные виды животных, места обитания (для рыб — места нереста, нагула и др.), оценку состояния популяций функционально значимых видов, типичных для данных мест, запасы промысловых животных и рыб в районе размещения объекта.

Проведение работ по определению радиационной обстановки на территории строительства объекта. Радиационное обследование территории заключалось в измерении мощности эквивалентной дозы гамма-излучения на обследуемой территории для выявления точек с превышением фоновых значений. Маршрутной гамма-съемке территории в режиме сплошного прослушивания, отборе проб грунта с последующим определением радионуклидного состава и удельной активности радионуклидов в пробе.

Анализ материалов производственного контроля за состоянием атмосферного воздуха.

Таблица 1.1.1 Виды и объемы выполненных изыскательских работ.

ВИДЫ РАБОТ	МЕТОДИКА ВЫПОЛНЕНИЯ	ОБЪЕМ РАБОТ
Инженерно-экологическая рекогносцировка	[1, 2, 17, 18]	га
Экологическое дешифрирование аэрокосмических материалов	-	65,91 га
Маршрутные наблюдения для составления инженерно-экологической карты М 1:25000	[1, 2, 17, 18]	65,91 га
Измерение МЭД гамма-излучения на площадках строительства (кол-во изм.)	[31,32]	105

Отбор проб почв на химический анализ на загрязненность методом конверта с глубины 0,0-0,2 м	[1, 6, 7, 8, 15]	4 пробы
Отбор проб поверхностных вод на химический анализ	[1, 11, 12, 14]	20 проба
Отбор проб подземных вод на химический анализ	[1, 10, 12]	1 пробы
Определение тяжелых металлов в почвогрунтах	РД 52.18.286-91, ПНДФ 16.1:2.3:3.10-98, М-МВИ-80-01	7 опр.
Определение нефтепродуктов в почвогрунтах	ПНДФ 16.1.21-98	20 опр.
Определение радионуклидного состава и удельной активности радионуклидов в почвогрунтах	Методика измерения активности радионуклидов с использованием сцинтилляционного гамма - спектрометра программным обеспечением “ПРОГРЕСС”	1 опр.
Сбор, изучение и систематизация изысканий прошлых лет	-	1
Запрос исходных данных и информации в уполномоченных органах	ПНДФ 14.1:2.1-95, ПНДФ 14.1:2.3-95, ПНДФ 14.1:2.4-95	8
Камеральная обработка материалов и составление технического отчета	ПНДФ 14.1:2:4.139-98	1 отчет
Составление программы	ПНДФ 14.1:2:3:4.123-97	1 программа
ВИДЫ РАБОТ	МЕТОДИКА ВЫПОЛНЕНИЯ	ОБЪЕМ РАБОТ
Инженерно-экологическая рекогносцировка	[1, 2, 17, 18]	га
Экологическое дешифрирование аэрокосмических материалов	-	65,91 га
Маршрутные наблюдения для составления инженерно-экологической карты М 1:25000	[1, 2, 17, 18]	65,91 га
Измерение МЭД гамма-излучения на площадках строительства (кол-во изм.)	[31,32]	105
Отбор проб почв на химический анализ на загрязненность методом конверта с глубины 0,0-0,2 м	[1, 6, 7, 8, 15]	4 пробы
Отбор проб поверхностных вод на химический анализ	[1, 11, 12, 14]	20 проба
Отбор проб подземных вод на химический анализ	[1, 10, 12]	1 пробы
Определение тяжелых металлов в почвогрунтах	РД 52.18.286-91, ПНДФ 16.1:2.3:3.10-98, М-МВИ-80-01	7 опр.
Определение нефтепродуктов в почвогрунтах	ПНДФ 16.1.21-98	20 опр.
Определение радионуклидного состава и удельной активности радионуклидов в почвогрунтах	Методика измерения активности радионуклидов с использованием сцинтилляционного гамма -	1 опр.

Взам. инв. №

Подп. и дата

Инв. № подл.

Изм.	Кол.уч.	Лист	№ док.	Подпись	Дата
					30.10.24

ПИ

Лист 14

Взам. инв. №

Подп. и дата

Инв. №

Изм.	Кол.уч.	Лист	№док.	Подп.	Дата
					28.10.24

13902-ИЭИ

Лист 135

	спектрометра программным обеспечением “ПРОГРЕСС”	
Сбор, изучение и систематизация изысканий прошлых лет	-	1
Запрос исходных данных и информации в уполномоченных органах	ГОСТ Р 51309-99, ГОСТ Р 51212-98, М 01-29-06, М 01-37-06	8
Камеральная обработка материалов и составление технического отчета	ПНДФ 14.1:2.95-97	1 отчет
Составление программы	ПНДФ 14.1:2:3:4-121-97,ГОСТ 3351-74, ГОСТ 3351	1 программа
ВИДЫ РАБОТ	МЕТОДИКА ВЫПОЛНЕНИЯ	ОБЪЕМ РАБОТ
Инженерно-экологическая рекогносцировка	[1, 2, 17, 18]	га
Экологическое дешифрирование аэрокосмических материалов	-	65,91 га
Маршрутные наблюдения для составления инженерно-экологической карты М 1:25000	[1, 2, 17, 18]	65,91 га
Измерение МЭД гамма-излучения на площадках строительства (кол-во изм.)	[31,32]	105
Отбор проб почв на химический анализ на загрязненность методом конверта с глубины 0,0-0,2 м	[1, 6, 7, 8, 15]	4 пробы
Отбор проб поверхностных вод на химический анализ	[1, 11, 12, 14]	20 проба
Отбор проб подземных вод на химический анализ	[1, 10, 12] РД 52.18.286-91, ПНДФ 16.1:2.3:3.10-98, М-МВИ-80-01 ПНДФ 16.1.21-98 Методика измерения активности радионуклидов с использованием сцинтилляционного гамма - спектрометра программным обеспечением “ПРОГРЕСС”	1 пробы
Определение тяжелых металлов в почвогрунтах		7 опр.
Определение нефтепродуктов в почвогрунтах		20 опр.
Определение радионуклидного состава и удельной активности радионуклидов в почвогрунтах		1 опр.

5. ОХРАНА ТРУДА И ОКРУЖАЮЩЕЙ СРЕДЫ

Охрана труда проводится в соответствии с требованиями «Правил безопасности при геологоразведочных работах», 2005г. Буровые установки отечественного производства должны соответствовать требованиям «Правил безопасности при проектировании буровых установок на твердые полезные ископаемые», «Правил безопасности в нефтяной и газовой промышленности», «Правил пожарной безопасности». Передвижение, монтаж и демонтаж буровых установок должны производиться под руководством ответственного лица. Инструментальный и желоночный канаты должны иметь запас прочности не менее 2,5 к значению

максимальной возможной нагрузки. Рабочая площадка до начала работ должна быть расчищена, иметь удобные подъезды. После окончания бурения стволы скважин ликвидируются засыпкой их выбуренным грунтом с целью восстановления естественных условий, исключения загрязнения природной среды и активизации опасных геологических и инженерно-геологических процессов. При работе буровых установок необходимо следить за расходом горюче-смазочных материалов во избежание их утечек и загрязнения ими природной среды.

6. КОНТРОЛЬ КАЧЕСТВА ИЗЫСКАНИЙ

Выполнение лабораторных работ организует и контролирует заведующий лаборатории;

Руководство камеральными работами выполняет руководитель камеральной группы;

Проверку технического отчета выполняет руководитель;

Нормоконтроль отчетной документации производит руководитель.

Текущий и приемочный контроль качества будет выполнен на всех этапах производства каждого вида работ.

7. СОСТАВ ТЕХНИЧЕСКОЙ ДОКУМЕНТАЦИИ

Состав инженерно-экологических изысканий

1.1. ИНЖЕНЕРНО-ЭКОЛОГИЧЕСКИЕ ИЗЫСКАНИЯ……

1.1.1 ВВЕДЕНИЕ……

1.1.2 ИЗУЧЕННОСТЬ ЭКОЛОГИЧЕСКИХ УСЛОВИЙ……

1.1.3 КРАТКАЯ ХАРАКТЕРИСТИКА ПРИРОДНЫХ И ТЕХНОГЕННЫХ УСЛОВИЙ

1.1.3.1 КЛИМАТИЧЕСКИЕ УСЛОВИЯ И ХАРАКТЕРИСТИКА ЗАГРЯЗНЕНИЯ АТМОСФЕРЫ……

1.1.3.2 ГИДРОЛОГИЧЕСКИЕ И ГИДРОГЕОЛОГИЧЕСКИЕ УСЛОВИЯ, ОЦЕНКА СОСТОЯНИЯ ПОВЕРХНОСТНЫХ И ПОДЗЕМНЫХ ВОД……

1.1.3.3 ИНЖЕНЕРНО-ГЕОЛОГИЧЕСКИЕ УСЛОВИЯ И ОЦЕНКА СОСТОЯНИЯ ГЕОЛОГИЧЕСКОЙ СРЕДЫ……

1.1.3.4 ПОЧВЕННЫЕ УСЛОВИЯ И ОЦЕНКА СОСТОЯНИЯ ПОЧВ

1.1.3.5 ХАРАКТЕРИСТИКА СУЩЕСТВУЮЩЕГО СОСТОЯНИЯ РАСТИТЕЛЬНОГО И ЖИВОТНОГО МИРА…

1.1.3.6. ОСОБО ОХРАНЯЕМЫЕ ПРИРОДНЫЕ ТЕРРИТОРИИ

1.1.3.7 ОБЪЕКТЫ ИСТОРИКО-КУЛЬТУРНОГО НАСЛЕДИЯ

1.1.3.8 ХОЗЯЙСТВЕННОЕ ИСПОЛЬЗОВАНИЕ ТЕРРИТОРИИ, СОЦИАЛЬНАЯ СФЕРА…

1.1.4 ПРЕДВАРИТЕЛЬНЫЙ ПРОГНОЗ ВОЗМОЖНЫХ НЕБЛАГОПРИЯТНЫХ ИЗМЕНЕНИЙ ПРИРОДНОЙ И ТЕХНОГЕННОЙ СРЕДЫ ПРИ СТРОИТЕЛЬСТВЕ И ЭКСПЛУАТАЦИИ ОБЪЕКТА…

1.1.4.1 ПРОГНОЗ ЗАГРЯЗНЕНИЯ АТМОСФЕРНОГО ВОЗДУХА…

Взам. инв. №

Подп. и дата

Инв. № подл.

Изм.	Кол.уч.	Лист	№ док.	Подпись	Дата	ПИ	Лист 16
					30.10.24		

Взам. инв. №

Подп. и дата

Инв. №

Изм.	Кол.уч.	Лист	№док.	Подп.	Дата	13902-ИЭИ	Лист 137
					28.10.24		

1.1.4.3. ПРОГНОЗ ВОЗМОЖНЫХ ИЗМЕНЕНИЙ ГЕОЛОГИЧЕСКОЙ СРЕДЫ…

1.1.4.4. ПРОГНОЗ ВОЗМОЖНОГО УХУДШЕНИЯ КАЧЕСТВЕННОГО СОСТОЯНИЯ ЗЕМЕЛЬ В ЗОНЕ ВОЗДЕЙСТВИЯ ОБЪЕКТА

1.1.4.5. ПРОГНОЗ ВОЗМОЖНОГО УЩЕРБА РАСТИТЕЛЬНОМУ И ЖИВОТНОМУ МИРУ……

1.1.4.6. ПРОГНОЗ СОЦИАЛЬНЫХ ПОСЛЕДСТВИЙ И ВОЗДЕЙСТВИЯ НАМЕЧАЕМОЙ ДЕЯТЕЛЬНОСТИ НА ОСОБО ОХРАНЯЕМЫЕ ОБЪЕКТЫ

1.1.4.7. ПРОГНОЗ ВОЗМОЖНОГО ВЛИЯНИЯ ОБРАЗУЮЩИХСЯ ОТХОДОВ

1.1.5 АНАЛИЗ ВОЗМОЖНЫХ НЕПРОГНОЗИРУЕМЫХ ПОСЛЕДСТВИЙ СТРОИТЕЛЬСТВА И ЭКСПЛУАТАЦИИ ОБЪЕКТА

1.1.6 РЕКОМЕНДАЦИИ И ПРЕДЛОЖЕНИЯ ПО ПРЕДОТВРАЩЕНИЮ И СНИЖЕНИЮ НЕБЛАГОПРИЯТНЫХ ПОСЛЕДСТВИЙ

1.1.7 ПРЕДЛОЖЕНИЯ К ПРОГРАММЕ ПРОИЗВОДСТВЕННОГО ЭКОЛОГИЧЕСКОГО КОНТРОЛЯ

1.1.8 СПИСОК ИСПОЛЬЗОВАННОЙ ЛИТЕРАТУРЫ И ФОНДОВОГО МАТЕРИАЛА

2.2. ОЦЕНКА РАДИАЦИОННОЙ ОБСТАНОВКИ……

2.2.1 ВВЕДЕНИЕ……

2.2.2. ИЗУЧЕННОСТЬ РАДИОЛОГИЧЕСКИХ УСЛОВИЙ……

2.2.3 ВИД РАБОТ……

2.2.4 РЕЗУЛЬТАТЫ ОБСЛЕДОВАНИЯ…

2.2.5 СПИСОК ЛИТЕРАТУРЫ

ПРИЛОЖЕНИЯ ТЕКСТОВЫЕ
ПРИЛОЖЕНИЯ КАРТОГРАФИЧЕСКИЕ

Состав инженено-гидрометеорологичеких изысканий:

1. ИНЖЕНЕРНО-ГИДРОМЕТЕОРОЛОГИЧЕСКИЕ ИЗЫСКАНИЯ
1.1. ВВЕДЕНИЕ
1.2. ГИДРОМЕТЕОРОЛОГИЧЕСКАЯ ИЗУЧЕННОСТЬ
1.3. ПРИРОДНЫЕ УСЛОВИЯ РАЙОНА
1.3.1. ФИЗИКО-ГЕОГРАФИЧЕСКОЕ ОПИСАНИЕ.
1.3.2. КЛИМАТИЧЕСКАЯ ХАРАКТЕРИСТИКА РАЙОНОВ ИЗЫСКАНИЙ.
1.3.3. ГИДРОЛОГИЧЕСКИЕ УСЛОВИЯ РАЙОНА ИЗЫСКАНИЙ.
1.4. СОСТАВ, ОБЪЕМ И МЕТОДЫ ПРОИЗВОДСТВА ИЗЫСКАТЕЛЬСКИХ РАБОт
1.5. РЕЗУЛЬТАТЫ ИНЖЕНЕРНО-ГИДРОМЕТЕОРОЛОГИЧЕСКИХ ИЗЫСКАНИЙ
1.6. СПИСОК ИСПОЛЬЗОВАННОЙ ЛИТЕРАТУРЫ.

Текстовые приложения:

- задание на производство изысканий;
- программа на производство изысканий

- копия Свидетельства о допуске к определенному виду или видам работ, которые оказывают влияние на безопасность объектов капитального строительства;
- картографичексие приложения

8. ПЕРЕЧЕНЬ НОРМАТИВНЫХ ДОКУМЕНТОВ

1. СП 11-102-97 «Инженерно-экологические изыскания для строительства». М., Госстрой, 1997.
2 СП 11-103-97 Инженерно-гидрометеорологические изыскания для строительства
3. СП 47.13330.2016. Инженерные изыскания для строительства. Основные положения.
4. Водный кодекс Российской Федерации от 03.06.2006 г. № 74-ФЗ.
5. Справочник по климатологии СССР. Выпуск 12.
6. Большой энциклопедический словарь. Изд-во: АСТ, Астрель, 2005 г.
7. Гидрография СССР, А. А. Соколов. Гидрометеоиздат, Л., 1952 г.
8. Пособие к СНиП II-9-78 «Пособие по составлению и оформлению документации инженерных изысканий для строительства», часть 2.
9. ГОСТ 25100-2011 Грунты. Классификация.
10. ГОСТ 21.302- 2013 СПДС Условные графические обозначения в документации по инженерно-геологическим изысканиям.
11. ГОСТ 5180-2015 Грунты. Методы лабораторного определения физических характеристик.
12. ГОСТ 12536-79 Грунты. Методы лабораторного определения гранулометрического (зернового) и микроагрегатного состава.
13. ГОСТ 12248-2010 Грунты. Методы лабораторного определения характеристик прочности и деформируемости.
14. ГОСТ 23740-79 Грунты. Методы лабораторного определения содержания органических веществ.
15. ГОСТ 18164-72 Вода питьевая. Метод определения содержания сухого остатка.
16. ГОСТ 4245-72 Вода питьевая. Методы определения содержания хлоридов.
17. . ГОСТ 4389-72 Вода питьевая. Методы определения содержания сульфатов.
18. ГОСТ 26425-85 Почвы. Методы определения иона хлорида в водной вытяжке.
19. ГОСТ 26426-85 Почвы. Методы определения иона сульфата в водной вытяжке.
20. ГОСТ 26428-85 Почвы. Методы определения кальция и магния в водной вытяжке.
21. ГОСТ 26423-85 Почвы. Методы определения удельной электрической проводимости, pH и плотного остатка водной вытяжки.
22. РСН 51-84 Приложение 8. Метод определения размокаемости.
23. ГОСТ 19912-2012 Методы полевых испытаний статическим и динамическим зондированием.

Взам. инв. №
Подп. и дата
Инв. № подл.

Изм.	Кол.уч.	Лист	№ док.	Подпись	Дата
					30.10.24

ПИ

Лист 18

Взам. инв. №
Подп. и дата
Инв. №

Изм.	Кол.уч.	Лист	№док.	Подп.	Дата
					28.10.24

13902-ИЭИ

Лист 139

«СОГЛАСОВАНО»
Заместитель главного инженера по проектированию института «ТатНИПИнефть»

_____ К.Н. Абдуллин
/подпись/ /И.О.Ф./

Дата 21.06. 2024г.

«УТВЕРЖДАЮ»
Заместитель руководителя службы организации проектно-изыскательских работ ЦКС и КР ЦОБ ПАО «Татнефть»

_____ Д.Е Лапаскин
/подпись/ /И.О.Ф./

Дата 21.06. 2024г.

«СОГЛАСОВАНО»
Директор
ООО «ИК «Регион Проект»

_____ Р.Р. Аухадеев
/подпись/ /И.О.Ф./

Дата 21.06. 2024г.

ЗАДАНИЕ

на проведение инженерно-экологических, инженерно-гидрометеорологических изысканий и оценки радиационной обстановки территории на объекте:

Обустройство Нурлатского нефтяного месторождения. НГДУ «Нурлатнефть». 2024 год

I. Общая часть

1. Наименование объекта

Обустройство Нурлатского нефтяного месторождения. НГДУ «Нурлатнефть». 2024 год

2. Район, пункт, площадка строительства

РТ, Нурлатский район

3. Основание для проведения работ

- задание на проектирование объекта капитального строительства «Обустройство Нурлатского нефтяного месторождения. НГДУ «Нурлатнефть». 2024 год », утвержденное начальником отдела транспортировки нефти, газа и воды УДНГ СП «Татнефть-Добыча» И.Н.Зялаловым

4. Заказчик

ПАО «Татнефть»

5. Исполнитель

ООО «ИК «РЕГИОН ПРОЕКТ»

6. Требования к Исполнителю

Наличие свидетельства о допуске к работам по выполнению инженерных изысканий, которые оказывают влияние на безопасность объектов капитального строительства

7. Вид строительства

Новое строительство

8. Срок начала строительства, либо ввода объекта в эксплуатацию

2024 г.

9. Стадия проектирования

Проектная документация

10. Сроки проектирования

Согласно графика и договорных обязательств

11. Сроки проведения и изысканий

2024г.

12. Сведения о ранее выполненных инженерных изысканиях и исследованиях

ООО «Консультации. Экология. Проектирование.» в 2023г. проводились изыскания на Нурлатском

нефтяном месторождения

13. Сведения о существующих источниках и показателях вредных экологических воздействий

Объекты обустройства Нурлатского нефтяного месторождения нефти располагаются на территории разрабатываемого месторождения. На территории месторождения имеются существующие сети и сооружения системы нефтесбора, УПВСН-1 «Андреевка», УПСВ-3 «Андреевка».

II. Характеристика проектируемого объекта и сооружений

14. Площадки

Площадки задвижек: 2шт.

15. Линейные сооружения

- нефтегазосборные трубопроводы– L=4180км

16. Переходы линейных объектов через водные преграды

Трассы нефтегазосборных трубопроводов не пересекают водные объекты.

17. Основные технологические и технические решения

Предусматривается:
- максимально - герметизированная напорная однотрубная система транспорта и подготовки нефти и газа;
- поддержание параметров процесса в заданном режиме за счет средств автоматизации, а также системы блокировки при их нарушении;
- применение термообработанных трубопроводов и деталей;
- комплексная защита трубопроводов и оборудования от почвенной коррозии с использованием защитных покрытий;
- защита от атмосферной коррозии наружной поверхности надземных участков трубопроводов и арматуры лакокрасочными материалами.

18. Объемы изъятия природных ресурсов

Нет

19. Идентификационные признаки

- назначение – для технологических операций по добыче и транспортировке нефти;
- принадлежность к опасным производственным объектам – опасный производственный объект
- принадлежность к объектам транспортной инфраструктуры и к другим объектам, функционально-технологические особенности которых, влияют на их безопасность – трубопроводный транспорт нефти;
- уровень ответственности зданий и сооружений – повышенный;
- помещения с постоянным пребыванием людей – отсутствуют.

20. Данные о границах площадки (площадок) и (или) трассы (трасс) линейного сооружения (точки ее начала и окончания, протяженность)

Ориентировочная площадь отвода под занимаемые объекты – га

21. Данные о видах, количестве, токсичности, системе сбора, складирования и утилизации отходов

Данные о видах, количестве, токсичности, системе сбора, складирования и утилизации отходов принимаются в соответствии с действующими нормативными документами в области обращения с отходами и с РД по обращению с отходами в структурных подразделениях ПАО «Татнефть»

22. Сведения о возможных аварийных ситуациях

Аварийные ситуации могут возникнуть в результате следующих ситуаций: технологических (обусловленных нарушением норм технологического режима), механических (вызванных частичным разрушением или износом технологического оборудования или отдельных деталей), организационно-технических (прекращение подачи электроэнергии, ошибки персонала), стихийных (стихийные бедствия, пожары и т.д.).
Основным видом воздействия на ОС является разлив нефти. Наиболее часто аварийные ситуации возникают в трубопроводных системах.

23. Характеристика ожидаемых воздействий объекта на природную среду

В ходе проведения комплекса изысканий определить воздействие объекта на природную среду согласно СП 11-102-97, СП 11-103-97, СП 482.1325800.2020 и СП 47.13330.2016.

III. Основные требования к производству изысканий

24. Виды изысканий

- инженерно-гидрометеорологические изыскания
- инженерно-экологические изыскания

25. Цели изысканий

Оценка современного состояния и прогноз возможных изменений окружающей природной среды под влиянием антропогенной нагрузки с целью предотвращения, минимизации или ликвидации вредных и нежелательных экологических и связанных с ними социальных, экономических и других последствий и сохранения оптимальных условий жизни населения в районе намечаемой деятельности.

26. Виды работ

Инженерно-экологические изыскания

1. Сбор, анализ и обобщение материалов инженерно-экологических изысканий прошлых лет, опубликованных и фондовых материалов и данных о состоянии компонентов природной среды, наличии территорий с особыми режимами использования, объектов культурного наследия, возможных источниках загрязнения атмосферного воздуха, почв, грунтов, поверхностных и подземных вод, социально-экономических условиях:
2. Запросы писем, справок от уполномоченных органов:
- о фоновых концентрациях загрязняющих веществ в атмосферном воздухе;
- о наличии/отсутствии на территории исследования полезных ископаемых в недрах под участком предстоящей застройки;
- о наличии/отсутствии на территории исследования ООПТ регионального, местного значения;
- о наличии/отсутствии на территории исследования объектов культурного наследия, включенных в реестр, выявленных объектов культурного наследия либо объектов, обладающих признаками объекта культурного наследия, охранных зон и защитных зон объектов культурного наследия;
- о наличии/отсутствии на территории исследования скотомогильников, биотермических ям и других мест захоронения сибиреязвенных трупов животных и их санитарно-защитных зон;
- о наличии/отсутствии на территории исследования зон с особыми условиями использования территории (ЗОУИТ).
3. Дешифрирование аэрокосмических материалов с использованием видов съемок.
4. Рекогносцировочное обследование территории.
5. Маршрутные наблюдения с описанием компонентов природной среды и ландшафтов в целом, состояние наземных и водных экосистем, возможных источников и визуальных признаков загрязнения.
6. Оценка загрязнения атмосферного воздуха.
7. Исследования и оценка загрязнения почв.
8. Оценка загрязнения поверхностных и подземных вод.
9. Исследования и оценка радиационной обстановки.
10. Санитарно-эпидемиологическое состояние почв.
11. Агрохимические исследования почв.
12. Исследование социально-экономических условий.
13. Изучение растительного и животного мира.
14. Изучение опасных природных и природно-антропогенных процессов экологического характера.
15. Экологическое опробование отдельных компонентов окружающей среды.
16. Лабораторные химико-аналитические исследования.
17. Камеральная обработка материалов и составление отчета.

Инженерно-гидрометеорологические изыскания

Определение расчетных гидрометеорологических характеристик:
Абсолютная минимальная температура воздуха;
Абсолютная максимальная температура воздуха;
Средняя месячная и годовая температура воздуха;
Средняя месячная максимальная температура воздуха самого жаркого месяца;
Средняя температура наиболее холодной части отопительного периода;
Высота снежного покрова;
Глубина промерзания грунтов;
Среднее месячное и годовое количество осадков;
Средняя месячная и годовая скорость ветра;
Повторяемость направлений ветра и штилей;
Повторяемость различных градаций скорости ветра за год;
Нормативное значение снеговой нагрузки;
Нормативное значение ветрового давления;
Нормативная толща стенки гололёда;
Опасные гидрометеорологические процессы и явления

27. Материалы, предоставляемые заказчиком

- задание на проектирование; - схема расположения проектируемых объектов М 1:10000; - материалы производственного контроля за состоянием ОС

28. Объем инженерно- экологических, инженерно-гидрометеорологических изысканий и радиационного обследования территории

Для разработки раздела «Охрана окружающей среды» или «ОВОС»

29. Требования к материалам и результатам инженерных изысканий (состав, сроки, порядок представления изыскательской продукции и форматы материалов в электронном виде)

В соответствии с СП 47.13330.2016 «Инженерные изыскания для строительства. Основные положения» Актуализированная редакция СНиП 11-02-96. Результаты инженерных изысканий представить (два) экземпляра на электронном носителе, в следующих форматах: - отчет о выполненных инженерных изысканиях в .pdf формате (с синими печатями по тексту); - отчет о выполненных инженерных изысканиях в оригинальных форматах: текстовые документы - Microsoft Word (.doc), Excel (.xls); чертежи и графические документы - в формате AutoCad (dwg). Сроки предоставления в соответствии с договорным календарным планом. Результаты инженерных изысканий, подлежат экспертизе. Экспертиза результатов инженерных изысканий будет проводиться в форме Государственной экспертизы.

IV.Требования к программе инженерно-экологических и инженерно-гидрометеорологических изысканий и радиационного обследования территории.

30. Программа инженерно-экологических, инженерно-гидрометеорологических изысканий и оценки радиационной обстановки

Разработать программу инженерно-экологических, инженерно-гидрометеорологических изысканий и радиационного обследования территории с учетом данного технического задания, СП 11-102-97 «Инженерно-экологические изыскания для строительства», СП 11-103-97 «Инженерно-гидрометеорологические изыскания для строительства», СП 47.13330.2016 «Инженерные изыскания для строительства. Основные положения», СП 47.13330.2016 «Инженерные изыскания для строительства. Основные положения», СП 482.1325800.2020 «Инженерно-гидрометеорологические изыскания для строительства. Общие правила производства работ».

31. Срок разработки и согласования программы

В соответствии с условиями договора

Приложения:

Схема расположения проектируемых объектов М 1:10000

Исполнитель ГИП А.В. Князькин

Согласовано:
Директор
ООО «ИК «РЕГИОН ПРОЕКТ» Р.Р.Аухадеев

Федеральное государственное бюджетное учреждение
«ПРИВОЛЖСКОЕ УПРАВЛЕНИЕ
ПО ГИДРОМЕТЕОРОЛОГИИ И МОНИТОРИНГУ
ОКРУЖАЮЩЕЙ СРЕДЫ»
(ФГБУ «Приволжское УГМС»)

**ГИДРОМЕТЕОРОЛОГИЧЕСКИЙ
ЦЕНТР
(ГМЦ)**

Ново-Садовая ул., д. 325, г. Самара, 443125
Телефон 8(846)994-36-41, тел/факс 8(846) 207-48-07
e-mail: cks@pogoda-sv.ru, http://www.pogoda-sv

ИП Изибеков Евгений Валерьевич

20.06.2023 № 09-07-07/102

исх. № 135-23 от 14.06.2023

КЛИМАТИЧЕСКИЕ ХАРАКТЕРИСТИКИ

по данным многолетних наблюдений МС Челно-Вершины,для подготовки отчета об инженерно-экологических изысканий по объекту «Обустройство Кереметьевского месторождения нефти ООО «Благодаров-Ойл»:

1. Повторяемость направления ветра и штилей, %. Годовая.(1966-2022 гг.)

С	СВ	В	ЮВ	Ю	ЮЗ	З	СЗ	Штиль
11	9	6	13	26	16	10	9	10

2. Скорость ветра, вероятность превышения которой составляет 5 %, равна**8м/сек.**

3.Средняя месячная максимальная температура воздуха самого жаркого месяца (июль) равна **+25,7°С**.

4. Температура холодного периода (средняя температура наиболее холодной части отопительного периода) равна**-17,3°С**.

5. Коэффициент, зависящий от температурной стратификации атмосферы " А " равен**160**.

Использование полученной информации во всех других документах и передача информации третьему лицу запрещается.

И.о. начальника центра Т.Г. Леопа

Чурикова А.В.
начальник отдела климата
8 (846) 207-48-01
a.churikova@pogoda-sv.ru

РОСАККРЕДИТАЦИЯ

ФЕДЕРАЛЬНАЯ СЛУЖБА ПО АККРЕДИТАЦИИ

№ 0007945

АТТЕСТАТ АККРЕДИТАЦИИ

№ RA.RU.21АД88 выдан 20 октября 2016 г.
номер аттестата аккредитации и дата выдачи

Настоящий аттестат выдан Обществу с ограниченной ответственностью "Эко-аналитическая лаборатория "Мегатех", ИНН:1658107682
наименование и ИНН (СНИЛС) заявителя

420095, РОССИЯ, Республика Татарстан, г. Казань, ул. Восстания, д. 100, корп. 85
место нахождения (место жительства) заявителя

и удостоверяет, что Испытательная лаборатория Общества с ограниченной ответственностью "Эко-аналитическая лаборатория "Мегатех"
наименование

420095, РОССИЯ, Республика Татарстан, г. Казань, ул. Восстания, д. 100, корп.85, ком. 306, 317, 318
адрес места (мест) осуществления деятельности

соответствует требованиям ГОСТ ИСО/МЭК 17025-2009

аккредитован(о) в качестве Испытательной лаборатории (центра)

в соответствии с областью аккредитации, область аккредитации определена в приложении к настоящему аттестату и является неотъемлемой частью аттестата.

Дата внесения сведений в реестр аккредитованных лиц 12 ноября 2015 г.

М.П.

Руководитель (заместитель Руководителя) Федеральной службы по аккредитации — подпись — А. Г. Литвак (инициалы, фамилия)

КОПИЯ ВЕРНА

Инв. №	Подп. и дата	Взам. инв. №

Изм.	Кол.уч.	Лист	№док.	Подп.	Дата
					28.10.24

13902-ИЭИ

ФЕДЕРАЛЬНАЯ СЛУЖБА ПО АККРЕДИТАЦИИ

№ 0003868

АТТЕСТАТ АККРЕДИТАЦИИ

№ RA.RU.21АД79 выдан 16 ноября 2015 г.

номер аттестата аккредитации и дата выдачи

Настоящий аттестат выдан Автономной некоммерческой организации "Центр содействия обеспечению санитарно-эпидемиологического благополучия населения"; ИНН:1658055339

наименование и ИНН (СТИПО) заявителя

420045, РОССИЯ, Республика Татарстан, Казань, ул. Искра, дом 1

место нахождения (место жительства) заявителя

и удостоверяет, что Испытательный лабораторный центр Автономной некоммерческой организации "Центр содействия обеспечению санитарно-эпидемиологического благополучия населения"

наименование

420045, РОССИЯ, Республика Татарстан, Казань, ул. Искра, дом 1/4;

420140, РОССИЯ, Республика Татарстан, Казань, ул. Минская, дом 26 А

адрес(а) мест(а) осуществления деятельности

соответствует требованиям ГОСТ ИСО/МЭК 17025-2009

аккредитован(о) в качестве Испытательной лаборатории (центра)

в соответствии с областью аккредитации, область аккредитации определена в приложении к настоящему аттестату и является неотъемлемой частью аттестата.

Дата внесения сведений в реестр аккредитованных лиц 06 ноября 2015 г.

М.П.

Руководитель (заместитель Руководителя) Федеральной службы по аккредитации — подпись — М.А. Якутова (инициалы, фамилия)

Бланк изготовлен ЗАО «ОПЦИОН», www.opcion.ru, (лицензия № 05-05-09/003 ФНС РФ, уровень Б), тел. (495) 726-4742, Москва, 2014 год

Взам. инв. №

Подп. и дата

Инв. №

					28.10.24	13902-ИЭИ	Лист 147
Изм.	Кол.уч.	Лист	№док.	Подп.	Дата		

Приложение Е Справка УГМС РТ о фоновых значениях

МИНИСТЕРСТВО ПРИРОДНЫХ РЕСУРСОВ И ЭКОЛОГИИ РОССИЙСКОЙ ФЕДЕРАЦИИ
ФЕДЕРАЛЬНАЯ СЛУЖБА ПО ГИДРОМЕТЕОРОЛОГИИ И МОНИТОРИНГУ ОКРУЖАЮЩЕЙ СРЕДЫ

ФЕДЕРАЛЬНОЕ ГОСУДАРСТВЕННОЕ БЮДЖЕТНОЕ УЧРЕЖДЕНИЕ
«УПРАВЛЕНИЕ ПО ГИДРОМЕТЕОРОЛОГИИ И МОНИТОРИНГУ ОКРУЖАЮЩЕЙ СРЕДЫ РЕСПУБЛИКИ ТАТАРСТАН»
(ФГБУ «УГМС Республики Татарстан»)

420021, Республика Татарстан, г. Казань, ул. Заводская, д. 3 для корреспонденции: 420021, г. Казань, а/я 167.
ИНН/КПП 1654005351/165501001 Тел./факс: (843)293-43-05/(843)293-42-97, tatmeteo@mail.ru, www.tatarmeteo.ru

26.08.2022 № 12/2437

Генеральному директору
ООО «Проект МНК»
Л.А. Кабирову

О предоставлении информации
по выполнению договорных обязательств

Федеральное государственное бюджетное учреждение «Управление по гидрометеорологии и мониторингу окружающей среды Республики Татарстан» в соответствии с заключенным между ФГБУ «УГМС Республики Татарстан» и ООО «Проект МНК» договором (№С/727 от 10.08.2022г.) направляет информацию по фоновым концентрациям вредных примесей в атмосферном воздухе н.п. Ахметово Нурлатского района Республики Татарстан и мощности экспозиционной дозы гамма-излучения на местности (МЭД) по данным наблюдений МС Чулпаново (ближайшая МС к объекту) за 2021 г. для подготовки инженерно-экологических изысканий по объекту «Обустройство системы ППД Некрасовского нефтяного месторождения», расположенному в РТ, Нурлатский район, Ахметовское сельское поселение.

Фоновая концентрация – статистически достоверная максимальная разовая концентрация примеси, значение которой превышается в 5% случаев. Фоновые концентрации являются характеристикой загрязнения атмосферы, создаваемого всеми источниками выбросов на рассматриваемой территории.

Фоновые концентрации

Диоксид серы, мг/м^3	0.018
Оксид углерода, мг/м^3	1.8
Диоксид азота, мг/м^3	0.055

Фон рассчитан по методическим рекомендациям ФГБУ «ГГО» для городов и населенных пунктов, где отсутствуют регулярные наблюдения за загрязнением атмосферного воздуха, с учетом численности населения без детализации по градациям скорости и направления ветра.

В соответствии с Методическими указаниями по определению фонового уровня загрязнения атмосферного воздуха, утвержденными приказом Минприроды России от 22.11.2019 г. № 794, срок действия фоновых концентраций ограничивается сроком действия инженерно-экологических изысканий по объекту «Обустройство системы ППД Некрасовского нефтяного месторождения», расположенному в РТ, Нурлатский район.

Среднемесячные значения мощности экспозиционной дозы гамма-излучения (мкЗв/ч) за 2021 г. в месте расположения МС Чулпаново составляют:

Месяц	1	2	3	4	5	6	7	8	9	10	11	12	Ср.
2021	0.11	0.11	0.10	0.10	0.11	0.11	0.11	0.11	0.11	0.11	0.11	0.11	0.11

Справка выдана ООО «Проект МНК» для подготовки инженерно-экологических изысканий по объекту «Обустройство системы ППД Некрасовского нефтяного месторождения», расположенному в РТ, Нурлатский район, и не подлежит передаче другим организациям.

Начальник С.Д. Захаров

Проверьте подлинность документа отсканировав QR-код камерой телефона, либо на сайте www.tatarmeteo.ru/docs

Исп. Амирова Э.Ф. 843-293-33-62

458377818

Взам. инв. №
Подп. и дата
Инв. №

Изм.	Кол.уч.	Лист	№док.	Подп.	Дата
					28.10.24

ИЛ АНОЦЭИОТ "ЭКОЛОГИЯ И ТРУД"

Автономная некоммерческая организация центр экологических исследований и охраны труда «ЭКОЛОГИЯ И ТРУД» (АНОЦЭИОТ«ЭКОЛОГИЯ И ТРУД») ИНН 6324103769 КПП 632401001

Исследовательская Лаборатория
Автономной некоммерческой организации центр экологических исследований и охраны труда «Экология и труд»
(ИЛ АНОЦЭИОТ «ЭКОЛОГИЯ И ТРУД»)
443011, РФ, Самарская область, г. Самара, Промышленный район, ул. Двадцать второго Партсъезда,
дом № 207, (2 этаж, офис №7)
телефон:+7(927)020-64-07, e-mail: **ecotrudlab@mail.ru**
Уникальный номер записи об аккредитации в реестре аккредитованных лиц: RA.RU. 21ОВ42
дата внесения в реестр сведений об аккредитованном лице: 19.11.2020 г.

ПРОТОКОЛ ПРОВЕДЕНИЯ ИССЛЕДОВАНИЙ (ИСПЫТАНИЙ) И ИЗМЕРЕНИЙ

№1-112.1-102.6-pch-7123-2024 от « 22 » сентября 2024 г.
(идентификация (идентификационный номер протокола) (дата протокола)

[ ]
(отметка об изменении протокола (номер изменения, пред. номер и дата)

ДЛЯ ПРОТОКОЛА

УТВЕРЖДАЮ
Начальник ИЛ АНОЦЭИОТ «ЭКОЛОГИЯ И ТРУД»
Н. В. Лелюх
« 22 » сентября 2024 г.
дата утверждения протокола

МП

1. Общие сведения о Заказчике:
1.1. Наименование и контактные данные Заказчика (ИНН, e-mail): ИП Изибеков Е.В. ИНН
1.2. Юридический адрес Заказчика: РТ, Лаишевский район, с.Габишево, ул.Вахитовская, 16
1.3. Фактический адрес Заказчика: РТ, Лаишевский район, с.Габишево, ул.Вахитовская, 16
1.4. Протокол оформлен для (наименование организации) (по указанию Заказчика): ─ ИП Изибеков Е.В.
2. Наименование и адрес объекта Заказчика (место отбора проб (образцов)): 13902 «Обустройство Нурлатского нефтяного месторождения. НГДУ «Нурлатнефть». 2024 год», Нефтегазосборные трубопроводы от К98525 до скв1046, от К98712 до БГ 9816, от К98023 до ГЗУ7, от К98448 до скв 1818, от К98558 до ГЗУ7, от К98736 до БГ98736, от К98910 до ГЗУ6.
3. Сведения о пробах (образцах):
3.1. Акт отбора (приёмки) проб (образцов): №1-102-pch-71 от «15» сентября 2024 г. 3.2. Описание, однозначная идентификация проб (образцов): почва, грунт
3.4. Дата отбора проб (образцов): 15.09.2024
3.5. Дата получения проб (образцов): 15.09.2024
3.6. Дата проведения исследований (испытаний): 15.11.2024 – 20.11.2024

4. Сведения о применяемом оборудовании при проведении исследований (испытаний) и измерений:

Наименование оборудования; инвентарный номер; год ввода в эксплуатацию	Заводской номер	№ свидетельства о поверке (аттестации)	Действительно до:	Погрешность
Весы лабораторные CE 224-C;№СИ00085; ввод в эксплуатацию 2019г.	*26025125*	*С-БЯ/16-01-2023/215797220 от 16.01.2023*	*15.01.2025*	*±0,5 мг; ±1,0 мг; ±1,5 мг*
Прибор комбинированный Testo 608-H1;№СИ00162; ввод в эксплуатацию 2019 г.	*45211561*	*С-БЯ/08-09-2022/185578211 от 08.09.2022*	*07.09.2025*	*±3% ±0,5°С*
Барометр-анероид метеорологический БАММ-1; №СИ00091; ввод в эксплуатацию 2019г.	*328*	*С-БЯ/13-07-2022/170807976 от 13.07.2022*	*12.07.2025*	*±0,2кПа (±1,5мм рт.ст.)*
Прибор электроизмерительный цифровой (мультиметр) ИМС-Ф1, №СИ00183; ввод в эксплуатацию 2020 г.	*40287200834070120*	*Первичная поверка от 07.09.2020*	*06.09.2025*	*±0,5 %*
Хроматограф жидкостный «Люмахром» с флуориметрическим детектором;№СИ00075; ввод в эксплуатацию 2019 г.	*279*	*С-БЯ/03-06-2022/162481108 от 03.06.2022*	*02.06.2025*	*±0,5 %*
Анализатор жидкости «Флюорат 02-2М»; №СИ 00076; ввод в эксплуатацию 2019г.	*5658*	*С-БЯ/03-06-2022/162481111 от 03.06.2022*	*02.06.2025*	*±8%*
Анализатор жидкости лабораторный АНИОН-4100; №СИ00078; ввод в эксплуатацию 2019 г.	*36*	*С-БЯ/24-01-2023/217856104 от 24.01.2023*	*23.01.2025*	*±2%*
Спектрофотометр атомно-эмиссионный с индуктивно-связной плазмой iCAP 6300 Duo; №СИ00083; ввод в эксплуатацию 2019г.	*iCAP-20102715*	*С-БЯ/03-06-2022/162481107 от 03.06.2022*	*02.06.2025*	*±0,02 ед. pH*
Спектрофотометр КФК-3КМ «Юнико»; №СИ00077; ввод в эксплуатацию 2019г.	*3КМ 09091*	*С-БЯ/26-01-2023/218254110 от 26.01.2023*	*25.01.2025*	*±1,0%*
Комплекс универсальный ртутеметрический УКР-1МЦ; №СИ00084; ввод в эксплуатацию 2019 г.	*0325*	*С-МА/24-01-2023/217818082 от 24.01.2023*	*23.01.2025*	*±20%*
Электрошкаф сушильный СНОЛ 3,5.3,5.3,5/3.5-ИМ; №ИО00001; ввод в эксплуатацию 2019г.	*5316*	*009569/042144-2023 от 18.01.2023*	*17.01.2025*	*±2 °С*
Сито лабораторное С20/50, №СИ00173; ввод в эксплуатацию 2020 г.	*35840-20*	*С-БЯ/26-09-2022/188819318 от 26.09.2022*	*25.09.2025*	*±0,009 мм*

5. Результаты исследований (испытаний) и измерений, с указанием единиц измерения в табл.1:

Таблица №1

6. Дополнительные сведения:

№ п/п	Наименование проб (образцов)	Наименование показателя, единица измерения, нормативно-методическая документация, устанавливающая методы проведения измерений (исследований), результат измерения с учетом оцененной неопределенности измерения (исследования)						
		Цинк, мг/кг	Свинец, мг/кг	Никель, мг/кг	Медь, мг/кг	Кадмий, мг/кг	Мышьяк, мг/кг	Хром, мг/кг
		Метод атомно-эмиссионной спектрометрии М-МВИ-80-2008 п.3 (подготовка проб по п. 3.8.4)						
1	2	3	4	5	6	7	8	9
1	П1 (гл. 0,1-0,3 м)	33,4±10,0	12,7±3,8	29,2±8,5	11,2±3,1	0,20±0,06	0,71±0,22	3,5±1,1
2	П2 (гл. 0,1-0,3 м)	30,8±9,2	11,7±3,5	31,2±9,3	11,3±3,4	0,17±0,05	0,60±0,19	3,5±1,1
3	П3 (гл. 0,1-0,3 м)	31,0±10,0	11,6±3,8	28,2±8,5	10,2±3,1	0,19±0,06	0,72±0,22	3,5±1,1
4	П4 (гл. 0,1-0,3 м)	31,2±10,0	10,2±3,1	31,1±9,3	11,5±3,4	0,17±0,05	0,64±0,19	3,5±1,1
5	П5 (гл. 0,1-0,3 м)	32,4±10,0	11,3±3,4	28,5±8,5	11,1±3,1	0,18±0,06	0,71±0,22	3,5±1,1
6	П6 (гл. 0,1-0,3 м)	31,8±9,2	10,2±3,1	31,5±9,3	11,5±3,4	0,18±0,05	0,65±0,19	3,7±1,1
7	П7 (гл. 0,1-0,3 м)	33,5±10,0	11,9±3,8	30,2±8,5	10,4±3,1	0,19±0,06	0,72±0,22	3,5±1,1
8	П8 (гл. 0,1-0,3 м)	29,8±9,2	11,4±3,5	30,1±9,3	11,5±3,4	0,17±0,05	0,61±0,19	3,8±1,1
9	П9 (гл. 0,1-0,3 м)	32,5±10,0	12,8±3,8	29,2±8,5	10,2±3,1	0,17±0,06	0,71±0,22	3,5±1,1
10	П10 (гл. 0,1-0,3 м)	31,8±9,2	11,1±3,5	31,1±9,3	11,5±3,4	0,17±0,05	0,64±0,19	3,8±1,1
11	П11 (гл. 0,1-0,3 м)	32,4±10,0	12,2±3,8	25,2±8,5	10,2±3,1	0,17±0,06	0,72±0,22	3,8±1,1
12	П12 (гл. 0,1-0,3 м)	30,8±9,2	11,4±3,5	33,1±9,3	11,3±3,4	0,17±0,05	0,63±0,19	3,8±1,1
13	П13 (гл. 0,1-0,3 м)	30,4±10,0	12,6±3,8	30,2±8,5	10,2±3,1	0,20±0,06	0,73±0,22	3,5±1,1
14	П14 (гл. 0,1-0,3 м)	30,8±9,2	11,4±3,5	33,1±9,3	11,3±3,4	0,17±0,05	0,73±0,19	3,6±1,1
15	П15 (гл. 0,1-0,3 м)	30,9±9,2	12,1±3,8	25,9±8,5	10,1±3,1	0,19±0,06	0,72±0,22	3,5±1,1
16	П16 (гл. 0,1-0,3 м)	30,8±9,2	11,1±3,5	30,9±9,3	11,3±3,4	0,17±0,05	0,64±0,19	3,7±1,1
17	П17 (гл. 0,1-0,3 м)	33,4±10,0	12,4±3,8	30,5±8,5	11,2±3,1	0,19±0,06	0,72±0,22	3,7±1,1
18	П18 (гл. 0,1-0,3 м)	33,0±10,0	11,9±3,5	32,1±9,3	11,8±3,4	0,17±0,05	0,64±0,19	3,8±1,1
19	П19 (гл. 0,1-0,3 м)	33,4±10,0	12,7±3,8	30,3±8,5	10,8±3,1	0,19±0,06	0,72±0,22	3,5±1,1
20	П20 (гл. 0,1-0,3 м)	31,0±9,2	11,0±3,5	31,1±9,3	11,4±3,4	0,17±0,05	0,64±0,19	3,8±1,1

- Результаты относятся только к объектам (образцам), прошедшим исследования (испытания) и измерения, не распространяются на иные объекты.
- Лаборатория не осуществляла отбор проб и не несет ответственности за достоверность результатов исследования проб, отобранных Заказчиком.
- Копирование и распространение протокола не в полном объеме без разрешения ИЛ АНОЦЭИОТ "ЭКОЛОГИЯ И ТРУД» запрещено.
- В случае, если ИЛ АНОЦЭИОТ «ЭКОЛОГИЯ И ТРУД» не осуществляла и не несет ответственности за стадию отбора проб (образцов), то:
- ИЛ АНОЦЭИОТ «ЭКОЛОГИЯ И ТРУД» несет ответственность только за правильность выполнения исследований (испытаний) согласно документам, приведенным в п.5 и в рамках своей технической компетенции;
- ИЛ АНОЦЭИОТ «ЭКОЛОГИЯ И ТРУД» несет ответственность за всю информацию, представленную в протоколе исследований (испытаний), за исключением случаев, когда информация представляется Заказчиком.
- Данный протокол исследований (испытаний) составлен в двух экземплярах.
- Экземпляр Протокола Заказчика не действителен без голограммы.
- Методики исследований, измерений ПНД Ф 16.1:2.2.2.2.3:3.64-10, ПНД Ф 16.1:2:2.2.2:3:3.39-2003; ПНД Ф 16.1:2:2.2.2:3.67-10 были выполнены с применением количества результатов n=1, способ определения: результат единичного измерения

7. Дополнения, отклонения или исключения из метода: нет

Таблица №1

6. Дополнительные сведения:

№ п/п	Наименование проб (образцов)	Наименование показателя, единица измерения, нормативно-методическая документация, устанавливающая методы проведения измерений (исследований), результат измерения с учетом оцененной неопределенности измерения (исследования)		
		Нефтепродукты, мг/кг	Бенз(а)пирен, мг/кг	Ртуть, мг/кг
		Метод атомно-эмиссионной спектрометрии М-МВИ-80-2008 п.3 (подготовка проб по п. 3.8.4)		
1	2	3	4	5
1	П1 (гл. 0,1-0,3 м)	75,4±10,0	0,000001<0,005	0,01±0,001
2	П2 (гл. 0,1-0,3 м)	54,8±9,4	0,0005±0,00001	0,02±0,001
3	П3 (гл. 0,1-0,3 м)	70,0±10,0	0,0015±0,00001	0,01±0,001
4	П4 (гл. 0,1-0,3 м)	71,2±10,0	0,0015±0,00001	0,01±0,001
5	П5 (гл. 0,1-0,3 м)	73,4±10,0	0,0005±0,00001	0,02±0,001
6	П6 (гл. 0,1-0,3 м)	58,8±9,4	0,0016±0,00001	0,02±0,001
7	П7 (гл. 0,1-0,3 м)	73,5±10,0	0,0011±0,00001	0,01±0,001
8	П8 (гл. 0,1-0,3 м)	56,8±9,4	0,0015±0,00001	0,01±0,001
9	П9 (гл. 0,1-0,3 м)	72,5±10,0	0,0012±0,00001	0,01±0,001
10	П10 (гл. 0,1-0,3 м)	51,8±9,4	0,0012±0,00001	0,03±0,001
11	П11 (гл. 0,1-0,3 м)	72,4±10,0	0,0005±0,00001	0,02±0,001
12	П12 (гл. 0,1-0,3 м)	50,8±9,4	0,000001<0,005	0,02±0,001
13	П13 (гл. 0,1-0,3 м)	70,4±10,0	0,000001<0,005	0,02±0,001
14	П14 (гл. 0,1-0,3 м)	50,8±9,4	0,0015±0,00001	0,01±0,001
15	П15 (гл. 0,1-0,3 м)	50,9±9,4	0,0005±0,00001	0,02±0,001
16	П16 (гл. 0,1-0,3 м)	50,8±9,4	0,000001<0,005	0,02±0,001
17	П17 (гл. 0,1-0,3 м)	73,4±10,0	0,0015±0,00001	0,02±0,001
18	П18 (гл. 0,1-0,3 м)	73,0±10,0	0,000001<0,005	0,02±0,001
19	П19 (гл. 0,1-0,3 м)	73,4±10,0	0,0005±0,00001	0,01±0,001
20	П20 (гл. 0,1-0,3 м)	51,5±9,4	0,0005±0,00001	0,01±0,001

Результаты относятся только к объектам (образцам), прошедшим исследования (испытания) и измерения, не распространяются на иные объекты.
- Лаборатория не осуществляла отбор проб и не несет ответственности за достоверность результатов исследования проб, отобранных Заказчиком.
- Копирование и распространение протокола не в полном объеме без разрешения ИЛ АНОЦЭИОТ "ЭКОЛОГИЯ И ТРУД» запрещено.
- В случае, если ИЛ АНОЦЭИОТ «ЭКОЛОГИЯ И ТРУД» не осуществляла и не несет ответственности за стадию отбора проб (образцов), то:
- ИЛ АНОЦЭИОТ «ЭКОЛОГИЯ И ТРУД» несет ответственность только за правильность выполнения исследований (испытаний) согласно документам, приведенным в п.5 и в рамках своей технической компетенции;
- ИЛ АНОЦЭИОТ «ЭКОЛОГИЯ И ТРУД» несет ответственность за всю информацию, представленную в протоколе исследований (испытаний), за исключением случаев, когда информация представляется Заказчиком.
- Данный протокол исследований (испытаний) составлен в двух экземплярах.
- Экземпляр Протокола Заказчика не действителен без голограммы.
- Методики исследований, измерений ПНД Ф 16.1:2:2.2:2.3:3.64-10, ПНД Ф 16.1:2:2.2:2.3:3.39-2003; ПНД Ф 16.1:2:2.2:3.67-10 были выполнены с применением количества результатов n=1, способ определения: результат единичного измерения

7. Дополнения, отклонения или исключения из метода: нет
8. Заключение, мнение, толкование лица проводившего исследования, испытания, измерения: нет
9. Дополнительная информация по требованию Заказчика: нет

Ответственное лицо, оформившее протокол по проведению исследований (испытаний), измерений:
Инженер-химик СП ОПВ (должность) (подпись) С.А. Старостина (Ф.И.О.)

----------КОНЕЦ ПРОТОКОЛА----------

Автономная некоммерческая организация
«Центр содействия обеспечению санитарно – эпидемиологического благополучия населения»
(АНО «Центр содействия СЭБ»)
испытательный лабораторный центр
(ИЛЦ АНО «Центр содействия СЭБ»)

Юридический адрес: 420045, Республика Татарстан, город Казань, улица Искра, дом 1/4
420061, Россия, Республика Татарстан, г. Казань, ул. Искра, д.1/4; 420140, Россия, Республика Татарстан, г. Казань, ул. Минская, д. 26А
Тел (843) 299-88-25; (843) 272-40-45 e-mail: seb100@yandex.ru
Уникальный номер записи об аккредитации в реестре аккредитованных лиц №RA.RU.21АД79
Дата внесения сведений в реестр аккредитованных лиц 06.11.2015.

УТВЕРЖДАЮ
Руководитель ИЛЦ
АНО «Центр содействия СЭБ»
ГАБИДУЛЛИНА Г.Р.

24.04.2024
М.П.

ПРОТОКОЛ
лабораторных испытаний № 1377 от 24 апреля 2024 г

Наименование заявителя, адрес:
ООО «ЭКО ЛАБ «МЕГАТЕХ», РТ, ул. Восстания, д. 100, здание 85, комната 317;
по заявлению Заказчика вх. № 1168 от 18.04.2024

Наименование объекта, адрес:
2. Наименование и адрес объекта Заказчика (место отбора проб (образцов)):«Обустройство Нурлатского н.м. НГДУ «Нурлатнефть». 2024 год», Нефтегазосборные трубопроводы от К98525 до скв1046, от К98712 до БГ 9816, от К98023 до ГЗУ 7, от К98448 до скв 1818, от К98558 до ГЗУ 7, от К98736 до БГ98736, от К98910 до ГЗУ 6

Регистрационный номер, наименование образца, упаковка (тара), объем:
1.010221.24 *Почва, проба РМ-1, 1,0 кг пэт*
1.010222.24 *Почва, проба РМ-2, 1,0 кг пэт*
2.010223.24 *Почва, проба М-1, 0,5 кг п/эт*
2.010224.24 *Почва, проба М-1, 0,5 кг п/эт*
2.010225.24 *Почва, проба М-2, 0,5 кг п/эт*
2.010226.24 *Почва, проба М-2, 0,5 кг п/эт*
2.010227.24 *Почва, проба М-3, 0,5 кг п/эт*
2.010228.24 *Почва, проба М-3, 0,5 кг п/эт*
2.010229.24 *Почва, проба М-4, 0,5 кг п/эт*
2.010230.24 *Почва, проба М-4, 0,5 кг п/эт*
(согласно акту отбора проб №327/24-Поч от 19.04.2024)

Образцы (пробы) отобраны:
19.04.2023 представителем ООО «ЭКО ЛАБ «МЕГАТЕХ», Дмитриевым А.А.,
(согласно акту отбора проб №327/24-Поч от 19.04.2024)

Образцы (пробы) доставлены:
19.04.2023 представителем ООО «ЭКО ЛАБ «МЕГАТЕХ», Дмитриевым А.А.,
(согласно акту отбора проб №327/24-Поч от 19.04.2024)
пробы доставлены автомобильным транспортом, в изотермическом контейнере
ИЛЦ не несет ответственность за процедуры отбора и доставки образцов (проб). Полученные результаты относятся к представленным Заказчиком (Заявителем) образцам (пробам)

НД на объем лабораторных исследований:
СанПиН 2.1.3684-21, СанПиН 1.2.3685-21

Место проведения лабораторных испытаний (исследований):
420140, Россия, Республика Татарстан, г. Казань, ул. Минская, д. 26 А

Результаты исследования

Определяемые показатели	Единицы измерения	Результаты исследований	Гигиенический норматив					НД на методы исследований
1	2	3	4					5
			Чистая	Допустимая	Умеренно опасн	Опасная	Чрезвычайно опасная	
Радиологические исследования								
1.010221.24 дата исследования 19.04.2024г. –20.04.2024г.								
Активность 40 K	Бк/кг	518 ± 143	-					Методика измерения активности радионуклидов с использованием сцинтилляционного гамма-спектрометра с программным обеспечением «ПРОГРЕСС», ГНМЦ ВНИИФТРИ, 2003г
Активность 232 Th	Бк/кг	26 ± 8	-					
Активность 226 Ra	Бк/кг	18 ± 8	-					
Активность 137 Cs	Бк/кг	6 ± 4	-					
Эффективная удельная активность	Бк/кг	99 ± 19	-					
Радиологические исследования								
1.010222.24 дата исследования 19.04.2024г. – 20.04.2024г.								
Активность 40 K	Бк/кг	427 ± 114	-					Методика измерения активности радионуклидов с использованием сцинтилляционного гамма-спектрометра с программным обеспечением «ПРОГРЕСС», ГНМЦ ВНИИФТРИ, 2003г
Активность 232 Th	Бк/кг	19 ± 6	-					
Активность 226 Ra	Бк/кг	14 ± 6	-					
Активность 137 Cs	Бк/кг	4 ± 3	-					
Эффективная удельная активность	Бк/кг	78 ± 14	-					
Микробиологический анализ								
2.010223.24 дата исследования 19.04.2024г. – 21.04.2024г.								
Обобщенные колиформные бактерии (ОКБ), в том числе E.coli	КОЕ/г	не обнаружено	0	1-9	10-99	100 и более	-	МУК 4.2.3695-21 р. IV, п. 4.2. метод мембранной фильтрации
Энтерококки (фекальные)	КОЕ/г	не обнаружено	0	1-9	10-99	100-990	1000 и более	МУК 4.2.3695-21 р. V, п. 5.3 метод мембранной фильтрации
Патогенные бактерии, в т.ч. сальмонеллы	КОЕ/г	не обнаружено	0	0	0	1-99	100 и более	МУК 4.2.3695-21 р. VI, п. 6.1. метод прямого посева
Паразитологические исследования								
2.010224.24 дата исследования 19.04.2024г. – 20.04.2024г.								
Яйца гельминтов	экз/кг	не обнаружено	0	1-9	10-99	100-999	1000 и более	МУК 4.2.2661-10 п. 4.2 (метод Романенко)

Определяемые показатели	Единицы измерения	Результаты исследований	Гигиенический норматив					НД на методы исследований
1	2	3	4					5
			Чистая	Допус-тимая	Уме-ренно опасная	Опас-ная	Чрезвы-чайно опасная	
Цисты патогенных кишечных простейших	экз/100гр	не обнаружено	0	1-9	10-99	100-999	1000 и более	МУК 4.2.2661-10 п. 4.7 (метод Падченко)
Микробиологический анализ								
2.010225.24 дата исследования 19.04.2024г. – 21.04.2024г.								
Обобщенные колиформные бактерии (ОКБ), в том числе E.coli	КОЕ/г	не обнаружено	0	1-9	10-99	100 и более	-	МУК 4.2.3695-21 р. IV, п. 4.2. метод мембранной фильтрации
Энтерококки (фекальные)	КОЕ/г	не обнаружено	0	1-9	10-99	100-990	1000 и более	МУК 4.2.3695-21 р. V, п. 5.3 метод мембранной фильтрации
Патогенные бактерии, в т.ч. сальмонеллы	КОЕ/г	не обнаружено	0	0	0	1-99	100 и более	МУК 4.2.3695-21 р. VI, п. 6.1. метод прямого посева
Паразитологические исследования								
2.010226.24 дата исследования 19.04.2024г. – 20.04.2024г.								
Яйца гельминтов	экз/кг	не обнаружено	0	1-9	10-99	100-999	1000 и более	МУК 4.2.2661-10 п. 4.2 (метод Романенко)
Цисты патогенных кишечных простейших	экз/100гр	не обнаружено	0	1-9	10-99	100-999	1000 и более	МУК 4.2.2661-10 п. 4.7 (метод Падченко)
Микробиологический анализ								
2.010227.24 дата исследования 19.04.2024г. – 21.04.2024г.								
Обобщенные колиформные бактерии (ОКБ), в том числе E.coli	КОЕ/г	не обнаружено	0	1-9	10-99	100 и более	-	МУК 4.2.3695-21 р. IV, п. 4.2. метод мембранной фильтрации
Энтерококки (фекальные)	КОЕ/г	не обнаружено	0	1-9	10-99	100-990	1000 и более	МУК 4.2.3695-21 р. V, п. 5.3 метод мембранной фильтрации
Патогенные бактерии, в т.ч. сальмонеллы	КОЕ/г	не обнаружено	0	0	0	1-99	100 и более	МУК 4.2.3695-21 р. VI, п. 6.1. метод прямого посева
Паразитологические исследования								
2.010228.24 дата исследования 19.04.2024г. – 20.04.2024г.								
Яйца гельминтов	экз/кг	не обнаружено	0	1-9	10-99	100-999	1000 и более	МУК 4.2.2661-10 п. 4.2 (метод Романенко)
Цисты патогенных кишечных простейших	экз/100гр	не обнаружено	0	1-9	10-99	100-999	1000 и более	МУК 4.2.2661-10 п. 4.7 (метод Падченко)

Определяемые показатели	Единицы измерения	Результаты исследований	Гигиенический норматив					НД на методы исследований
1	2	3	4					5
			Чистая	Допустимая	Умеренно опасн	Опасная	Чрезвычайно опасная	
Микробиологический анализ								
2.010229.24 дата исследования 19.04.2024г. –21.04.2024г.								
Обобщенные колиформные бактерии (ОКБ), в том числе E.coli	КОЕ/г	не обнаружено	0	1-9	10-99	100 и более	-	МУК 4.2.3695-21 р. IV, п. 4.2. метод мембранной фильтрации
Энтерококки (фекальные)	КОЕ/г	не обнаружено	0	1-9	10-99	100-990	1000 и более	МУК 4.2.3695-21 р. V, п. 5.3 метод мембранной фильтрации
Патогенные бактерии, в т.ч. сальмонеллы	КОЕ/г	не обнаружено	0	0	0	1-99	100 и более	МУК 4.2.3695-21 р. VI, п. 6.1. метод прямого посева
Паразитологические исследования								
2.010230.24 дата исследования 19.04.2024г. – 20.04.2024г.								
Яйца гельминтов	экз/кг	не обнаружено	0	1-9	10-99	100-999	1000 и более	МУК 4.2.2661-10 п. 4.2 (метод Романенко)
Цисты патогенных кишечных простейших	экз/100гр	не обнаружено	0	1-9	10-99	100-999	1000 и более	МУК 4.2.2661-10 п. 4.7 (метод Падченко)

Ответственный за подготовку протокола: Марк. Марков В.В.

Окончание протокола.

Протокол характеризует исключительно испытанный образец.
Протокол не может быть частично воспроизведен без письменного разрешения ИЛЦ

4. Сведения о применяемом оборудовании при проведении исследований (испытаний) и измерений:

Наименование оборудования; инвентарный номер; год ввода в эксплуатацию	Заводской номер	№ свидетельства о поверке (аттестации)	Действительно до:	Погрешность
Весы лабораторные СЕ 224-С;№СИ00085; ввод в эксплуатацию 2019г.	26025125	С-БЯ/16-01-2023/215797220 от 16.01.2023	15.01.2026	±0,5 мг; ±1,0 мг; ±1,5 мг
Прибор комбинированный Testo 608-H1;№СИ00162; ввод в эксплуатацию 2019 г.	45211561	С-БЯ/08-09-2022/185578211 от 08.09.2022	07.09.2025	±3% ±0,5°С
Барометр-анероид метеорологический БАММ-1; №СИ00091; ввод в эксплуатацию 2019г.	328	С-БЯ/13-07-2022/170807976 от 13.07.2022	12.07.2025	±0,2кПа (±1,5мм рт.ст.)
Прибор электроизмерительный цифровой (мультиметр) ИМС-Ф1, №СИ00183; ввод в эксплуатацию 2020 г.	40287200834070120	Первичная поверка от 07.09.2020	06.09.2025	±0,5 %
Хроматограф жидкостный «Люмахром» с флуориметрическим детектором;№СИ00075; ввод в эксплуатацию 2019 г.	279	С-БЯ/03-06-2022/162481108 от 03.06.2022	02.06.2025	±0,5 %
Анализатор жидкости «Флюорат 02-2М»; №СИ 00076; ввод в эксплуатацию 2019г.	5658	С-БЯ/03-06-2022/162481111 от 03.06.2022	02.06.2025	±8%
Анализатор жидкости лабораторный АНИОН-4100; №СИ00078; ввод в эксплуатацию 2019 г.	36	С-БЯ/24-01-2023/217856104 от 24.01.2023	23.01.2026	±2%
Спектрофотометр атомно-эмиссионный с индуктивно-связной плазмой iCAP 6300 Duo; №СИ00083; ввод в эксплуатацию 2019г.	iCAP-20102715	С-БЯ/03-06-2022/162481107 от 03.06.2022	02.06.2025	±0,02 ед. pH
Спектрофотометр КФК-3КМ «Юнико»; №СИ00077; ввод в эксплуатацию 2019г.	3КМ 09091	С-БЯ/26-01-2023/218254110 от 26.01.2023	25.01.2026	±1,0%
Комплекс универсальный ртутеметрический УКР-1МЦ; №СИ00084; ввод в эксплуатацию 2019 г.	0325	С-МА/24-01-2023/217818082 от 24.01.2023	23.01.2026	±20%
Электрошкаф сушильный СНОЛ 3,5.3,5.3,5/3.5-ИМ; №ИО00001; ввод в эксплуатацию 2019г.	5316	009569/042144-2023 от 18.01.2023	17.01.2026	±2 °С
Сито лабораторное С20/50, №СИ00173; ввод в эксплуатацию 2020 г.	35840-20	С-БЯ/26-09-2022/188819318 от 26.09.2022	25.09.5	=0,009 мм

ИЛ. АНОЦЭИОТ "ЭКОЛОГИЯ И ТРУД"

ЭТ-08605

Автономная некоммерческая организация центр экологических исследований и охраны труда «ЭКОЛОГИЯ И ТРУД» (АНОЦЭИОТ«ЭКОЛОГИЯ И ТРУД») ИНН 6324103769 КПП 632401001

Исследовательская Лаборатория
Автономной некоммерческой организации центр экологических исследований и охраны труда «Экология и труд»
(ИЛ АНОЦЭИОТ «ЭКОЛОГИЯ И ТРУД»)
443011, РФ, Самарская область, г. Самара, Промышленный район, ул. Двадцать второго Партсъезда,
дом № 207, (2 этаж, офис №7)
телефон:+7(927)020-64-07, e-mail: ecotrudlab@mail.ru
Уникальный номер записи об аккредитации в реестре аккредитованных лиц: RA.RU. 21OB42
дата внесения в реестр сведений об аккредитованном лице: 19.11.2020 г.

ПРОТОКОЛ ПРОВЕДЕНИЯ ИССЛЕДОВАНИЙ (ИСПЫТАНИЙ) И ИЗМЕРЕНИЙ

№ 1-102.1-102.4-pch-7030-2024 от « 21 » июня 2024 г.
(идентификация (идентификационный номер протокола) (дата протокола)

[ ]
(отметка об изменении протокола (номер изменения, пред. номер и дата)

ДЛЯ ПРОТОКОЛА

МП

УТВЕРЖДАЮ
Начальник ИЛ АНОЦЭИОТ «ЭКОЛОГИЯ И ТРУД»
Н. В. Лелюх
« 21 » июня 2024 г.
дата утверждения протокола

1. **Общие сведения о Заказчике:**
1.1. Наименование и контактные данные Заказчика (ИНН, e-mail): ИП Изибеков Е.В., ИНН 165913622805, e-mail: izibekov@bk.ru
1.2. Юридический адрес Заказчика: РФ,422606, РТ, Лаишевский район, с. Габишево ул. Вахитовская, 16
1.3. Фактический адрес Заказчика: РФ,422606, РТ, Лаишевский район, с. Габишево ул. Вахитовская, 16
1.4. Протокол оформлен для (наименование организации) (по указанию Заказчика): — ИП Изибеков Е.В.
2. **Наименование и адрес объекта Заказчика (место отбора проб (образцов)):** «Обустройство Нурлатского нефтяного месторождения. НГДУ «Нурлатнефть». 2024 год», Нефтегазосборные трубопроводы от К98525 до скв1046, от К98712 до БГ 9816, от К98023 до ГЗУ7, от К98448 до скв 1818, от К98558 до ГЗУ7, от К98736 до БГ98736, от К98910 до ГЗУ6.
3. **Сведения о пробах (образцах):**
3.1. Акт отбора (приёмки) проб (образцов): № 1-102-pch-24 от « 14» июня 2024г.
3.2. Описание, однозначная идентификация проб (образцов): почва, грунт
3.4. Дата отбора проб (образцов): 14.06.2024
3.5. Дата получения проб (образцов): 14.06.2024
3 .6. Дата проведения исследований (испытаний): 14.06.2024 – 20.06.2024

5. Результаты исследований (испытаний) и измерений, с указанием единиц измерения:

Таблица №1

п/п	Наименование проб (образцов)	Наименование показателя, единица измерения, нормативно-методическая документация, устанавливающая методы проведения измерений (исследований), результат измерения с учетом оцененной неопределенности измерения (исследования)					
		Гранулометрический состав (фракции менее 0,1 мм), %	Содержание органических веществ, %	Калий, мг/кг	Фосфор (валовая форма), мг/кг	Азот нитратный, мг/кг	Азот нитритный , мг/кг
		ГОСТ Р 12536	ГОСТ 26213	Метод атомно-эмиссионной спектрометрии М-МВИ-80-2008п.3	Фотометрический метод ГОСТ 26261-84 (пп. 4.3, 4.4, 4.5)	Фотометрический метод ПНД Ф 16.1:2:2.2:	Фотометрическийметод ПНД Ф 16.1:2:2.2:3.51-08
1	2			4	5	6	7
1	А1 (гл. 0,0-0,2 м)	10,0 ± 2,6	6,8±1,0	138 ±41	21,7± 4,3	3.2 ± 1, 2	0,17 ± 0 ,06
2	А2 (г л. 0.20-0.5 м)	10,2 ± 2,6	0,5±0,1	132± 40	21, 1± 4,3	2,9±1 ,0	0,21±0.08
3	А3 (гл. 0.0-0,20 м)	9,0 ± 2,5	7,2±1,0	106±32	19,8±4,0	1,8±0,7	0,14±0,06
4	А4 (гл. 0.2-0.5 м)	10,5 ± 2,6	0,6±0,1	101 ±30	19,7±4.0	1,5±0,5	0, 15±0,06
5	А5 (гл. 0.0-0,2 м)	9,5 ± 2,5	7,5±1,0	102±32	19,9±4,0	1,9±0,7	0,18±0,06
6	А6 (гл. 0.2-0.5 м)	10,5 ± 2,6	0,7±0,1	101 ±30	19,7±4.0	1,5±0,5	0, 15±0,06

6. Дополнительные сведения:

- Результаты относятся только к объектам (образцам), прошедшим исследования (испытания) и измерения, не распространяются на иные объекты.
- Лаборатория не осуществляла отбор проб и не несет ответственности за достоверность результатов исследования проб, отобранных Заказчиком.
- Копирование и распространение протокола не в полном объеме без разрешения ИЛ АНОЦЭИОТ "ЭКОЛОГИЯ И ТРУД» запрещено.
- В случае, если ИЛ АНОЦЭИОТ «ЭКОЛОГИЯ И ТРУД» не осуществляла и не несет ответственности за стадию отбора проб (образцов), то:
- ИЛ АНОЦЭИОТ «ЭКОЛОГИЯ И ТРУД» несет ответственность только за правильность выполнения исследований (испытаний) согласно документам, приведенным в п.5 и в рамках своей технической компетенции;
- ИЛ АНОЦЭИОТ «ЭКОЛОГИЯ И ТРУД» несет ответственность за всю информацию, представленную в протоколе исследований (испытаний), за исключением случаев, когда информация представляется Заказчиком.
- Данный протокол исследований (испытаний) составлен в двух экземплярах.
- Экземпляр Протокола Заказчика не действителен без голограммы.
- Методики исследований, измерений ПНД Ф 16.1:2:2.2:2.3:3.64-10, ПНД Ф 16.1:2:2.2:2.3:3.39-2003; ПНД Ф 16.1:2:2.2:3.67-10 были выполнены с применением количества результатов n=1, способ определения: результат единичного измерения

7. Дополнения, отклонения или исключения из метода: нет
8. Заключение, мнение, толкование лица проводившего исследования, испытания, измерения: нет
9. Дополнительная информация по требованию Заказчика: нет

Ответственное лицо, оформившее протокол по проведенным исследований (испытаний), измерений:
Инженер-химик СП ОПВ — С.А. Старостина
(должность) (подпись) (Ф И О)

Экземпляр № 1
Страница 4 из 3

Общество с ограниченной ответственностью
"Эко-аналитическая лаборатория "Мегатех"
(ООО "Эко Лаб "Мегатех")
Юридический адрес: 420095, Республика Татарстан,
г.о. город Казань, г. Казань, тер. Химград, д. 105
Испытательная лаборатория
420095, РОССИЯ, Татарстан республика, город Казань, Территория Химград, дом 105, 3 этаж, ком. 306, 317, 319, 321, 328, 329, 330.
тел. (843) 227-41-78, 211-89-39; e-mail: ekolab.megatech@mail.ru
Уникальный номер записи в реестре аккредитованных лиц
RA.RU.21АД88 от 12.11.2015

УТВЕРЖДАЮ
Начальник лаборатории
_____ М.Л. Филиппова
"11" июня 2024г.
дата утверждения протокола

М.П.

ДСК П. – 3.19.12

ПРОТОКОЛ ИСПЫТАНИЙ № 1073/3-МЭД ГИ-24

от "11" июня 2024 г.
(дата составления протокола)

1. **Наименование объекта испытаний:** мощность амбиентного эквивалента дозы гамма излучения (МЭД ГИ)
2. **Наименование и контактные данные заказчика:** ИП Изибеков Е.В., 89270336378
- **2.1 Юридический адрес заказчика:** РТ, Лаишевский район с.Габишево ул.Вахитовская 16
- **2.2 Фактический адрес заказчика:** РТ, Лаишевский район с.Габишево ул.Вахитовская 16
- **2.3 ИНН заказчика:** -
3. **Ссылка на план и метод проведения измерений:** План и метод проведения измерений № 1073/3-МЭД ГИ-24 от 06.06.2024 г.
- **3.1 НД на метод измерений:** Руководство по эксплуатации ТЕ1.415313.003 дозиметра - радиометра ДКС 96.
4. **Дата и время проведения измерений:** 06.06.2024 09.50 - 10.10
5. **Идентификация используемого оборудования (средства измерений):**

Таблица №1

№ п/п	Наименование СИ	Зав.№	Свидетельство о поверке	Дата поверки	Дата окончания поверки
1	2	3	4	5	6
1	Калибратор акустический тип АК-1000	1123	С-АМ/30-01-2024/312583829	30.01.2024	29.01.2025
2	Измеритель параметров микроклимата Метеоскоп-М	524521	С-ДЮП/24-04-2023/242667023	24.04.2023	23.04.2025

6. РЕЗУЛЬТАТЫ ИЗМЕРЕНИЙ:

Место осуществления лабораторной деятельности (место проведения измерений):
Республика Татарстан, Нурлатский муниципальный район, Андреевское сельское поселение, трубопровод от скв. 98023 до ГЗУ7

6.1 Результаты определения мощности эквивалентной дозы гамма-
Количество точек измерения: 15 шт.
Показания прибора:
1) диапазон: 0,08 - 0,15 мкЗв/ч

2) среднее значение: **0,10** **мкЗв/ч**
3) минимальное значение: **0,08** **мкЗв/ч**
4) максимальное значение: **0,14** **мкЗв/ч**
Стандартная неопределенность среднего значения (δ): **± 0,002**

7. Дополнения, отклонения или исключения из метода: Отсутствуют.

Условия окружающей среды:

1. скорость ветра:	1	м/с.
2. температура:	+20	°С.
3. относительная влажность	71	%.
4. атмосферное давление	745	мм.рт.ст.
5. осадки / высота снежного покрова	-	

8. Дополнительная информация: -

Цель проведения измерений: радиационный контроль

9. Идентификация лица, составившего протокол:

инженер дозиметрист		Дюков А.В.
(должность)	(подпись)	(Ф.И.О.)

"11"июня 2024г.
дата выдачи протокола

Результаты исследований относятся только к объекту, прошедшему испытания.
Протокол не может быть воспроизведен полностью или частично без разрешения ООО "Эко Лаб "Мегатех".

Окончание протокола

Общество с ограниченной ответственностью
"Эко-аналитическая лаборатория "Мегатех"
(ООО "Эко Лаб "Мегатех")
Юридический адрес: 420095, Республика Татарстан,
г.о. город Казань, г. Казань, тер. Химград, д. 105
Испытательная лаборатория
420095, РОССИЯ, Татарстан республика, город Казань, Территория Химград, дом 105, 3 этаж, ком. 306, 317, 319, 321, 328, 329, 330.
тел. (843) 227-41-78, 211-89-39; e-mail: ekolab.megatech@mail.ru
Уникальный номер записи в реестре аккредитованных лиц
RA.RU.21АД88 от 12.11.2015

УТВЕРЖДАЮ
Начальник лаборатории
_____ М.Л. Филиппова
"11" июня 2024г.
дата утверждения протокола

М.П.

ДСК П. – 3.19.12

ПРОТОКОЛ ИСПЫТАНИЙ № 1073/4-МЭД ГИ-24

от "11" июня 2024 г.
(дата составления протокола)

1. **Наименование объекта испытаний:** мощность амбиентного эквивалента дозы гамма излучения (МЭД ГИ)
2. **Наименование и контактные данные заказчика:** ИП Изибеков Е.В., 89270336378

2.1 Юридический адрес заказчика: РТ, Лаишевский район с.Габишево ул.Вахитовская 16
2.2 Фактический адрес заказчика: РТ, Лаишевский район с.Габишево ул.Вахитовская 16
2.3 ИНН заказчика: -

3. **Ссылка на план и метод проведения измерений:** План и метод проведения измерений № 1073/4-МЭД ГИ-24 от 06.06.2024 г.

3.1 НД на метод измерений: Руководство по эксплуатации ТЕ1.415313.003 дозиметра - радиометра ДКС 96.

4. **Дата и время проведения измерений:** 06.06.2024 09.50 - 10.10
5. **Идентификация используемого оборудования (средства измерений):**

Таблица №1

№ п/п	Наименование СИ	Зав.№	Свидетельство о поверке	Дата поверки	Дата окончания поверки
1	2	3	4	5	6
1	Калибратор акустический тип АК-1000	1123	С-АМ/30-01-2024/312583829	30.01.2024	29.01.2025
2	Измеритель параметров микроклимата Метеоскоп-М	524521	С-ДЮП/24-04-2023/242667023	24.04.2023	23.04.2025

6. РЕЗУЛЬТАТЫ ИЗМЕРЕНИЙ:

Место осуществления лабораторной деятельности (место проведения измерений):
Республика Татарстан, Нурлатский муниципальный район, Андреевское сельское поселение, трубопровод от скв. 98448 до ГЗУ7

6.1 Результаты определения мощности эквивалентной дозы гамма-
Количество точек измерения: **15** **шт.**
Показания прибора:
1) диапазон: **0,08 - 0,15** **мкЗв/ч**

2) среднее значение: **0,10** **мкЗв/ч**
3) минимальное значение: **0,08** **мкЗв/ч**
4) максимальное значение: **0,14** **мкЗв/ч**
Стандартная неопределенность среднего значения (δ): **± 0,002**

7. Дополнения, отклонения или исключения из метода: Отсутствуют.

Условия окружающей среды:

1. скорость ветра:	1	м/с.
2. температура:	+20	°С.
3. относительная влажность	71	%.
4. атмосферное давление	745	мм.рт.ст.
5. осадки / высота снежного покрова	-	

8. Дополнительная информация: -

Цель проведения измерений: радиационный контроль

9. Идентификация лица, составившего протокол:

инженер дозиметрист		Дюков А.В.
(должность)	(подпись)	(Ф.И.О.)

"11"июня 2024г.
дата выдачи протокола

Результаты исследований относятся только к объекту, прошедшему испытания.
Протокол не может быть воспроизведен полностью или частично без разрешения ООО "Эко Лаб "Мегатех".

Окончание протокола

Общество с ограниченной ответственностью
"Эко-аналитическая лаборатория "Мегатех"
(ООО "Эко Лаб "Мегатех")
Юридический адрес: 420095, Республика Татарстан,
г.о. город Казань, г. Казань, тер. Химград, д. 105
Испытательная лаборатория
420095, РОССИЯ, Татарстан республика, город Казань, Территория Химград, дом 105, 3 этаж, ком. 306, 317, 319, 321, 328, 329, 330.
тел. (843) 227-41-78, 211-89-39; e-mail: ekolab.megatech@mail.ru
Уникальный номер записи в реестре аккредитованных лиц
RA.RU.21АД88 от 12.11.2015

УТВЕРЖДАЮ
Начальник лаборатории
_____ М.Л. Филиппова
"11" июня 2024г.
дата утверждения протокола

М.П.

ДСК П. – 3.19.12

ПРОТОКОЛ ИСПЫТАНИЙ № 1073/1-МЭД ГИ-24

от "11" июня 2024 г.
(дата составления протокола)

1. **Наименование объекта испытаний:** мощность амбиентного эквивалента дозы гамма излучения (МЭД ГИ)
2. **Наименование и контактные данные заказчика:** ИП Изибеков Е.В., 89270336378
- **2.1 Юридический адрес заказчика:** РТ, Лаишевский район с.Габишево ул.Вахитовская 16
- **2.2 Фактический адрес заказчика:** РТ, Лаишевский район с.Габишево ул.Вахитовская 16
- **2.3 ИНН заказчика:** -
3. **Ссылка на план и метод проведения измерений:** План и метод проведения измерений № 1073/1-МЭД ГИ-24 от 06.06.2024 г.
- **3.1 НД на метод измерений:** Руководство по эксплуатации ТЕ1.415313.003 дозиметра - радиометра ДКС 96.
4. **Дата и время проведения измерений:** 06.06.2024 07.50 - 09.10
5. **Идентификация используемого оборудования (средства измерений):**

Таблица №1

№ п/п	Наименование СИ	Зав.№	Свидетельство о поверке	Дата поверки	Дата окончания поверки
1	2	3	4	5	6
1	Калибратор акустический тип АК-1000	1123	С-АМ/30-01-2024/312583829	30.01.2024	29.01.2025
2	Измеритель параметров микроклимата Метеоскоп-М	524521	С-ДЮП/24-04-2023/242667023	24.04.2023	23.04.2025

6. РЕЗУЛЬТАТЫ ИЗМЕРЕНИЙ:

Место осуществления лабораторной деятельности (место проведения измерений):
Республика Татарстан, Нурлатский муниципальный район, Андреевское сельское поселение, трубопровод от скв. 98525 до нефтепровода скв 1046

6.1 Результаты определения мощности эквивалентной дозы гамма-
Количество точек измерения: **15** **шт.**
Показания прибора:
1) диапазон: **0,08 - 0,14** **мкЗв/ч**

2) среднее значение: **0,10** **мкЗв/ч**
3) минимальное значение: **0,08** **мкЗв/ч**
4) максимальное значение: **0,14** **мкЗв/ч**
Стандартная неопределенность среднего значения (δ): **± 0,002**

7. Дополнения, отклонения или исключения из метода: Отсутствуют.

Условия окружающей среды:

1. скорость ветра:	1	м/с.
2. температура:	+20	°С.
3. относительная влажность	71	%.
4. атмосферное давление	745	мм.рт.ст.
5. осадки / высота снежного покрова	-	

8. Дополнительная информация: -

Цель проведения измерений: радиационный контроль

9. Идентификация лица, составившего протокол:

инженер дозиметрист		Дюков А.В.
(должность)	(подпись)	(Ф.И.О.)

"11"июня 2024г.
дата выдачи протокола

Результаты исследований относятся только к объекту, прошедшему испытания.
Протокол не может быть воспроизведен полностью или частично без разрешения ООО "Эко Лаб "Мегатех".

Окончание протокола

К протоколу ИСПЫТАНИЙ № 1073/1-МЭД ГИ-24 от 11.06.24г.

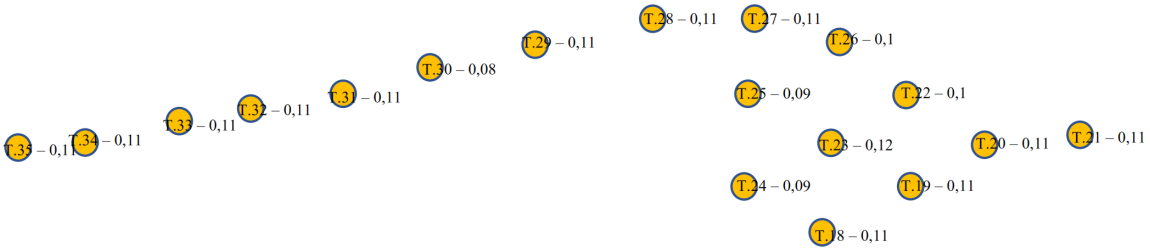

Взам. инв. №

Подп. и дата

Инв. №

					28.10.24	13902-ИЭИ	Лист 164
Изм.	Кол.уч.	Лист	№док.	Подп.	Дата		

Общество с ограниченной ответственностью
"Эко-аналитическая лаборатория "Мегатех"
(ООО "Эко Лаб "Мегатех")
Юридический адрес: 420095, Республика Татарстан,
г.о. город Казань, г. Казань, тер. Химград, д. 105
Испытательная лаборатория
420095, РОССИЯ, Татарстан республика, город Казань, Территория Химград, дом 105, 3 этаж, ком. 306, 317, 319, 321, 328, 329, 330.
тел. (843) 227-41-78, 211-89-39; e-mail: ekolab.megatech@mail.ru
Уникальный номер записи в реестре аккредитованных лиц
RA.RU.21АД88 от 12.11.2015

УТВЕРЖДАЮ
Начальник лаборатории
_____ М.Л. Филиппова
"11" июня 2024г.
дата утверждения протокола

М.П.

ДСК П. – 3.19.12

ПРОТОКОЛ ИСПЫТАНИЙ № 1073/5-МЭД ГИ-24

от "11" июня 2024 г.
(дата составления протокола)

1. **Наименование объекта испытаний:** мощность амбиентного эквивалента дозы гамма излучения (МЭД ГИ)
2. **Наименование и контактные данные заказчика:** ИП Изибеков Е.В., 89270336378

2.1 Юридический адрес заказчика: РТ, Лаишевский район с.Габишево ул.Вахитовская 16
2.2 Фактический адрес заказчика: РТ, Лаишевский район с.Габишево ул.Вахитовская 16
2.3 ИНН заказчика: -

3. **Ссылка на план и метод проведения измерений:** План и метод проведения измерений № 1073/5-МЭД ГИ-24 от 06.06.2024 г.

3.1 НД на метод измерений: Руководство по эксплуатации ТЕ1.415313.003 дозиметра - радиометра ДКС 96.

4. **Дата и время проведения измерений:** 06.06.2024 10.50 - 11.10
5. **Идентификация используемого оборудования (средства измерений):**

Таблица №1

№ п/п	Наименование СИ	Зав.№	Свидетельство о поверке	Дата поверки	Дата окончания поверки
1	2	3	4	5	6
1	Калибратор акустический тип АК-1000	1123	С-АМ/30-01-2024/312583829	30.01.2024	29.01.2025
2	Измеритель параметров микроклимата Метеоскоп-М	524521	С-ДЮП/24-04-2023/242667023	24.04.2023	23.04.2025

6. РЕЗУЛЬТАТЫ ИЗМЕРЕНИЙ:

Место осуществления лабораторной деятельности (место проведения измерений):
Республика Татарстан, Нурлатский муниципальный район, Андреевское сельское поселение, трубопровод от скв. 98558 до ГЗУ7

6.1 Результаты определения мощности эквивалентной дозы гамма-
Количество точек измерения: **15** **шт.**
Показания прибора:
1) диапазон: **0,08 - 0,15** **мкЗв/ч**

Общество с ограниченной ответственностью
"Эко-аналитическая лаборатория "Мегатех"
(ООО "Эко Лаб "Мегатех")
Юридический адрес: 420095, Республика Татарстан,
г.о. город Казань, г. Казань, тер. Химград, д. 105
Испытательная лаборатория
420095, РОССИЯ, Татарстан республика, город Казань, Территория Химград, дом 105, 3 этаж, ком. 306, 317, 319, 321, 328, 329, 330.
тел. (843) 227-41-78, 211-89-39; e-mail: ekolab.megatech@mail.ru
Уникальный номер записи в реестре аккредитованных лиц
RA.RU.21АД88 от 12.11.2015

УТВЕРЖДАЮ
Начальник лаборатории
_____ М.Л. Филиппова
"11" июня 2024г.
дата утверждения протокола

"М.П."

ДСК П. – 3.19.12

ПРОТОКОЛ ИСПЫТАНИЙ № 1073/5-МЭД ГИ-24

от "11" июня 2024 г.
(дата составления протокола)

1. **Наименование объекта испытаний:** мощность амбиентного эквивалента дозы гамма излучения (МЭД ГИ)
2. **Наименование и контактные данные заказчика:** ИП Изибеков Е.В., 89270336378
2.1 **Юридический адрес заказчика:** РТ, Лаишевский район с.Габишево ул.Вахитовская 16
2.2 **Фактический адрес заказчика:** РТ, Лаишевский район с.Габишево ул.Вахитовская 16
2.3 **ИНН заказчика:** -
3. **Ссылка на план и метод проведения измерений:** План и метод проведения измерений № 1073/5-МЭД ГИ-24 от 06.06.2024 г.
3.1 **НД на метод измерений:** Руководство по эксплуатации ТЕ1.415313.003 дозиметра - радиометра ДКС 96.
4. **Дата и время проведения измерений:** 06.06.2024 10.50 - 11.10
5. **Идентификация используемого оборудования (средства измерений):**

Таблица №1

№ п/п	Наименование СИ	Зав.№	Свидетельство о поверке	Дата поверки	Дата окончания поверки
1	2	3	4	5	6
1	Калибратор акустический тип АК-1000	1123	С-АМ/30-01-2024/312583829	30.01.2024	29.01.2025
2	Измеритель параметров микроклимата Метеоскоп-М	524521	С-ДЮП/24-04-2023/242667023	24.04.2023	23.04.2025

6. РЕЗУЛЬТАТЫ ИЗМЕРЕНИЙ:

Место осуществления лабораторной деятельности (место проведения измерений):
Республика Татарстан, Нурлатский муниципальный район, Андреевское сельское поселение, трубопровод от скв. 98558 до ГЗУ7

6.1 Результаты определения мощности эквивалентной дозы гамма-
Количество точек измерения: **15** **шт.**
Показания прибора:
1) диапазон: **0,08 - 0,15** **мкЗв/ч**

2) среднее значение: **0,10** **мкЗв/ч**
3) минимальное значение: **0,08** **мкЗв/ч**
4) максимальное значение: **0,14** **мкЗв/ч**
Стандартная неопределенность среднего значения (δ): **± 0,002**

7. Дополнения, отклонения или исключения из метода: Отсутствуют.

Условия окружающей среды:

1. скорость ветра:	1	м/с.
2. температура:	+20	°С.
3. относительная влажность	71	%.
4. атмосферное давление	745	мм.рт.ст.
5. осадки / высота снежного покрова	-	

8. Дополнительная информация: -

Цель проведения измерений: радиационный контроль

9. Идентификация лица, составившего протокол:

инженер дозиметрист		Дюков А.В.
(должность)	(подпись)	(Ф.И.О.)

"11"июня 2024г.
дата выдачи протокола

Результаты исследований относятся только к объекту, прошедшему испытания.
Протокол не может быть воспроизведен полностью или частично без разрешения ООО "Эко Лаб "Мегатех".

Окончание протокола

Общество с ограниченной ответственностью
"Эко-аналитическая лаборатория "Мегатех"
(ООО "Эко Лаб "Мегатех")
Юридический адрес: 420095, Республика Татарстан,
г.о. город Казань, г. Казань, тер. Химград, д. 105
Испытательная лаборатория
420095, РОССИЯ, Татарстан республика, город Казань, Территория Химград, дом 105, 3 этаж, ком. 306, 317, 319, 321, 328, 329, 330.
тел. (843) 227-41-78, 211-89-39; e-mail: ekolab.megatech@mail.ru
Уникальный номер записи в реестре аккредитованных лиц
RA.RU.21АД88 от 12.11.2015

УТВЕРЖДАЮ
Начальник лаборатории
_____ М.Л. Филиппова
"11" июня 2024г.
дата утверждения протокола

ДСК П. – 3.19.12

ПРОТОКОЛ ИСПЫТАНИЙ № 1073/2-МЭД ГИ-24

от "11" июня 2024 г.
(дата составления протокола)

1. **Наименование объекта испытаний:** мощность амбиентного эквивалента дозы гамма излучения (МЭД ГИ)
2. **Наименование и контактные данные заказчика:** ИП Изибеков Е.В., 89270336378
- **2.1 Юридический адрес заказчика:** РТ, Лаишевский район с.Габишево ул.Вахитовская 16
- **2.2 Фактический адрес заказчика:** РТ, Лаишевский район с.Габишево ул.Вахитовская 16
- **2.3 ИНН заказчика:** -
3. **Ссылка на план и метод проведения измерений:** План и метод проведения измерений № 1073/2-МЭД ГИ-24 от 06.06.2024 г.
- **3.1 НД на метод измерений:** Руководство по эксплуатации ТЕ1.415313.003 дозиметра - радиометра ДКС 96.
4. **Дата и время проведения измерений:** 06.06.2024 07.50 - 09.10
5. **Идентификация используемого оборудования (средства измерений):**

Таблица №1

№ п/п	Наименование СИ	Зав.№	Свидетельство о поверке	Дата поверки	Дата окончания поверки
1	2	3	4	5	6
1	Калибратор акустический тип АК-1000	1123	С-АМ/30-01-2024/312583829	30.01.2024	29.01.2025
2	Измеритель параметров микроклимата Метеоскоп-М	524521	С-ДЮП/24-04-2023/242667023	24.04.2023	23.04.2025

6. РЕЗУЛЬТАТЫ ИЗМЕРЕНИЙ:

Место осуществления лабораторной деятельности (место проведения измерений):
Республика Татарстан, Нурлатский муниципальный район, Андреевское сельское поселение, трубопровод от скв. 98712 до БГ9816

6.1 Результаты определения мощности эквивалентной дозы гамма-
Количество точек измерения: **15** **шт.**
Показания прибора:
1) диапазон: **0,09 - 0,15** **мкЗв/ч**

2) среднее значение: **0,10** **мкЗв/ч**
3) минимальное значение: **0,08** **мкЗв/ч**
4) максимальное значение: **0,14** **мкЗв/ч**
Стандартная неопределенность среднего значения (δ): **± 0,002**

7. Дополнения, отклонения или исключения из метода: Отсутствуют.

Условия окружающей среды:

1. скорость ветра:	1	м/с.
2. температура:	+20	°С.
3. относительная влажность	71	%.
4. атмосферное давление	745	мм.рт.ст.
5. осадки / высота снежного покрова	-	

8. Дополнительная информация: -

Цель проведения измерений: радиационный контроль

9. Идентификация лица, составившего протокол:

инженер дозиметрист		Дюков А.В.
(должность)	(подпись)	(Ф.И.О.)

"11"июня 2024г.
дата выдачи протокола

Результаты исследований относятся только к объекту, прошедшему испытания.
Протокол не может быть воспроизведен полностью или частично без разрешения ООО "Эко Лаб "Мегатех".

Окончание протокола

К протоколу ИСПЫТАНИЙ № 1073/2-МЭД ГИ-24 от 11.06.24г.

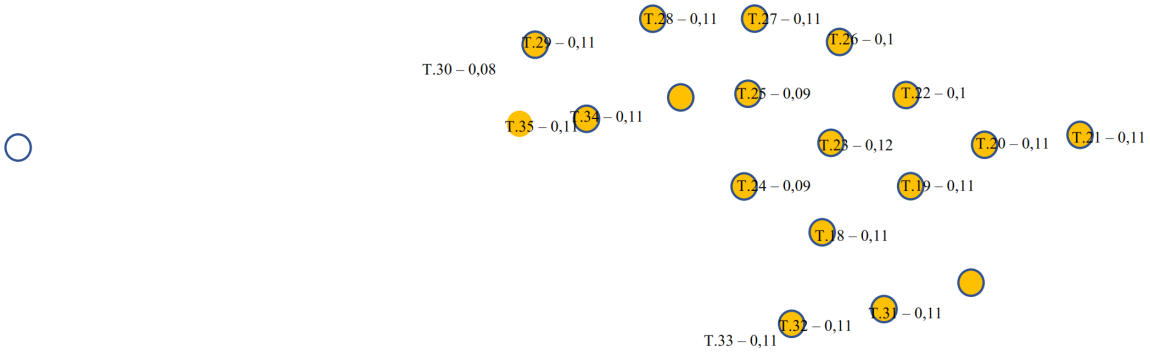

Взам. инв. №								
Подп. и дата								
Инв. №								
						28.10.24	13902-ИЭИ	Лист 170
	Изм.	Кол.уч.	Лист	№док.	Подп.	Дата		

Общество с ограниченной ответственностью
"Эко-аналитическая лаборатория "Мегатех"
(ООО "Эко Лаб "Мегатех")
Юридический адрес: 420095, Республика Татарстан,
г.о. город Казань, г. Казань, тер. Химград, д. 105
Испытательная лаборатория
420095, РОССИЯ, Татарстан республика, город Казань, Территория Химград, дом 105, 3 этаж, ком. 306, 317, 319, 321, 328, 329, 330.
тел. (843) 227-41-78, 211-89-39; e-mail: ekolab.megatech@mail.ru
Уникальный номер записи в реестре аккредитованных лиц
RA.RU.21АД88 от 12.11.2015

УТВЕРЖДАЮ
Начальник лаборатории
_____ М.Л. Филиппова
"11" июня 2024г.
дата утверждения протокола

"М.П."

ДСК П. – 3.19.12

ПРОТОКОЛ ИСПЫТАНИЙ № 1073/6-МЭД ГИ-24

от "11" июня 2024 г.
(дата составления протокола)

1. **Наименование объекта испытаний:** мощность амбиентного эквивалента дозы гамма излучения (МЭД ГИ)
2. **Наименование и контактные данные заказчика:** ИП Изибеков Е.В., 89270336378

2.1 Юридический адрес заказчика: РТ, Лаишевский район с.Габишево ул.Вахитовская 16
2.2 Фактический адрес заказчика: РТ, Лаишевский район с.Габишево ул.Вахитовская 16
2.3 ИНН заказчика: -

3. **Ссылка на план и метод проведения измерений:** План и метод проведения измерений № 1073/6-МЭД ГИ-24 от 06.06.2024 г.

3.1 НД на метод измерений: Руководство по эксплуатации ТЕ1.415313.003 дозиметра - радиометра ДКС 96.

4. **Дата и время проведения измерений:** 06.06.2024 10.50 - 11.10
5. **Идентификация используемого оборудования (средства измерений):**

Таблица №1

№ п/п	Наименование СИ	Зав.№	Свидетельство о поверке	Дата поверки	Дата окончания поверки
1	2	3	4	5	6
1	Калибратор акустический тип АК-1000	1123	С-АМ/30-01-2024/312583829	30.01.2024	29.01.2025
2	Измеритель параметров микроклимата Метеоскоп-М	524521	С-ДЮП/24-04-2023/242667023	24.04.2023	23.04.2025

6. РЕЗУЛЬТАТЫ ИЗМЕРЕНИЙ:

Место осуществления лабораторной деятельности (место проведения измерений):
Республика Татарстан, Нурлатский муниципальный район, Андреевское сельское поселение, трубопровод от скв. 98736 до БГ98736

6.1 Результаты определения мощности эквивалентной дозы гамма-
Количество точек измерения: **15** **шт.**
Показания прибора:
1) диапазон: **0,08 - 0,15** **мкЗв/ч**

2) среднее значение: **0,10** **мкЗв/ч**
3) минимальное значение: **0,08** **мкЗв/ч**
4) максимальное значение: **0,14** **мкЗв/ч**
Стандартная неопределенность среднего значения (δ): **± 0,002**

7. Дополнения, отклонения или исключения из метода: Отсутствуют.

Условия окружающей среды:

1. скорость ветра:	1	м/с.
2. температура:	+20	°С.
3. относительная влажность	71	%.
4. атмосферное давление	745	мм.рт.ст.
5. осадки / высота снежного покрова	-	

8. Дополнительная информация: -

Цель проведения измерений: радиационный контроль

9. Идентификация лица, составившего протокол:

инженер дозиметрист		Дюков А.В.
(должность)	(подпись)	(Ф.И.О.)

"11"июня 2024г.
дата выдачи протокола

Результаты исследований относятся только к объекту, прошедшему испытания.
Протокол не может быть воспроизведен полностью или частично без разрешения ООО "Эко Лаб "Мегатех".

Окончание протокола

Общество с ограниченной ответственностью
"Эко-аналитическая лаборатория "Мегатех"
(ООО "Эко Лаб "Мегатех")
Юридический адрес: 420095, Республика Татарстан,
г.о. город Казань, г. Казань, тер. Химград, д. 105
Испытательная лаборатория
420095, РОССИЯ, Татарстан республика, город Казань, Территория Химград, дом 105, 3 этаж, ком. 306, 317, 319, 321, 328, 329, 330.
тел. (843) 227-41-78, 211-89-39; e-mail: ekolab.megatech@mail.ru
Уникальный номер записи в реестре аккредитованных лиц
RA.RU.21АД88 от 12.11.2015

УТВЕРЖДАЮ
Начальник лаборатории
_____ М.Л. Филиппова
"11" июня 2024г.
дата утверждения протокола

"М.П."

ДСК П. – 3.19.12

ПРОТОКОЛ ИСПЫТАНИЙ № 1073/7-МЭД ГИ-24

от "11" июня 2024 г.
(дата составления протокола)

1. **Наименование объекта испытаний:** мощность амбиентного эквивалента дозы гамма излучения (МЭД ГИ)
2. **Наименование и контактные данные заказчика:** ИП Изибеков Е.В., 89270336378
- **2.1 Юридический адрес заказчика:** РТ, Лаишевский район с.Габишево ул.Вахитовская 16
- **2.2 Фактический адрес заказчика:** РТ, Лаишевский район с.Габишево ул.Вахитовская 16
- **2.3 ИНН заказчика:** -
3. **Ссылка на план и метод проведения измерений:** План и метод проведения измерений № 1073/7-МЭД ГИ-24 от 06.06.2024 г.
- **3.1 НД на метод измерений:** Руководство по эксплуатации ТЕ1.415313.003 дозиметра - радиометра ДКС 96.
4. **Дата и время проведения измерений:** 06.06.2024 11.50 - 12.10
5. **Идентификация используемого оборудования (средства измерений):**

Таблица №1

№ п/п	Наименование СИ	Зав.№	Свидетельство о поверке	Дата поверки	Дата окончания поверки
1	2	3	4	5	6
1	Калибратор акустический тип АК-1000	1123	С-АМ/30-01-2024/312583829	30.01.2024	29.01.2025
2	Измеритель параметров микроклимата Метеоскоп-М	524521	С-ДЮП/24-04-2023/242667023	24.04.2023	23.04.2025

6. РЕЗУЛЬТАТЫ ИЗМЕРЕНИЙ:

Место осуществления лабораторной деятельности (место проведения измерений):
Республика Татарстан, Нурлатский муниципальный район, Андреевское сельское поселение, трубопровод от скв. 98910 до ГЗУ6.

6.1 Результаты определения мощности эквивалентной дозы гамма-
Количество точек измерения: **15** **шт.**
Показания прибора:
1) диапазон: **0,09 - 0,15** **мкЗв/ч**

2) среднее значение: **0,10** **мкЗв/ч**
3) минимальное значение: **0,08** **мкЗв/ч**
4) максимальное значение: **0,14** **мкЗв/ч**
Стандартная неопределенность среднего значения (δ): **± 0,002**

7. **Дополнения, отклонения или исключения из метода:** Отсутствуют.

Условия окружающей среды:

1. скорость ветра:	1	м/с.
2. температура:	+20	°С.
3. относительная влажность	71	%.
4. атмосферное давление	745	мм.рт.ст.
5. осадки / высота снежного покрова	-	

8. **Дополнительная информация:** -

Цель проведения измерений: радиационный контроль

9. **Идентификация лица, составившего протокол:**

инженер дозиметрист (должность) _____ (подпись) Дюков А.В. (Ф.И.О.)

"11"июня 2024г.
дата выдачи протокола

Результаты исследований относятся только к объекту, прошедшему испытания.
Протокол не может быть воспроизведен полностью или частично без разрешения ООО "Эко Лаб "Мегатех".

Окончание протокола

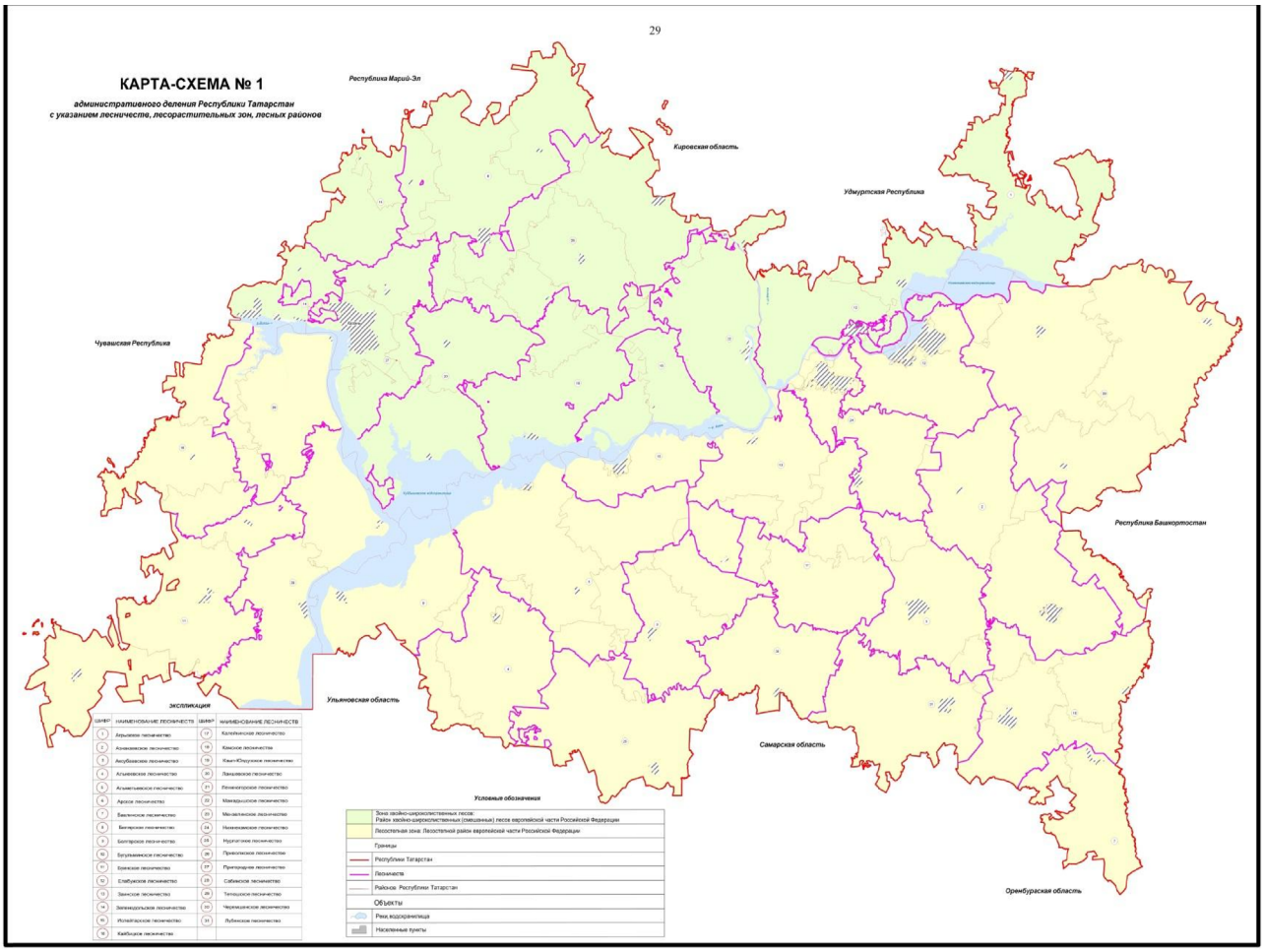

Взам. инв. №							
Подп. и дата							
Инв. №							
							Лист
					28.10.24	13902-ИЭИ	175
	Изм.	Кол.уч.	Лист	№док.	Подп.	Дата	

Взам. инв. №	
Подп. и дата	
Инв. №	

					28.10.24	13902-ИЭИ	Лист 176
Изм.	Кол.уч.	Лист	№док.	Подп.	Дата		

Инв. №	Подп. и дата	Взам. инв. №

Изм.	Кол.уч.	Лист	№док.	Подп.	Дата
					28.10.24

13902-ИЭИ

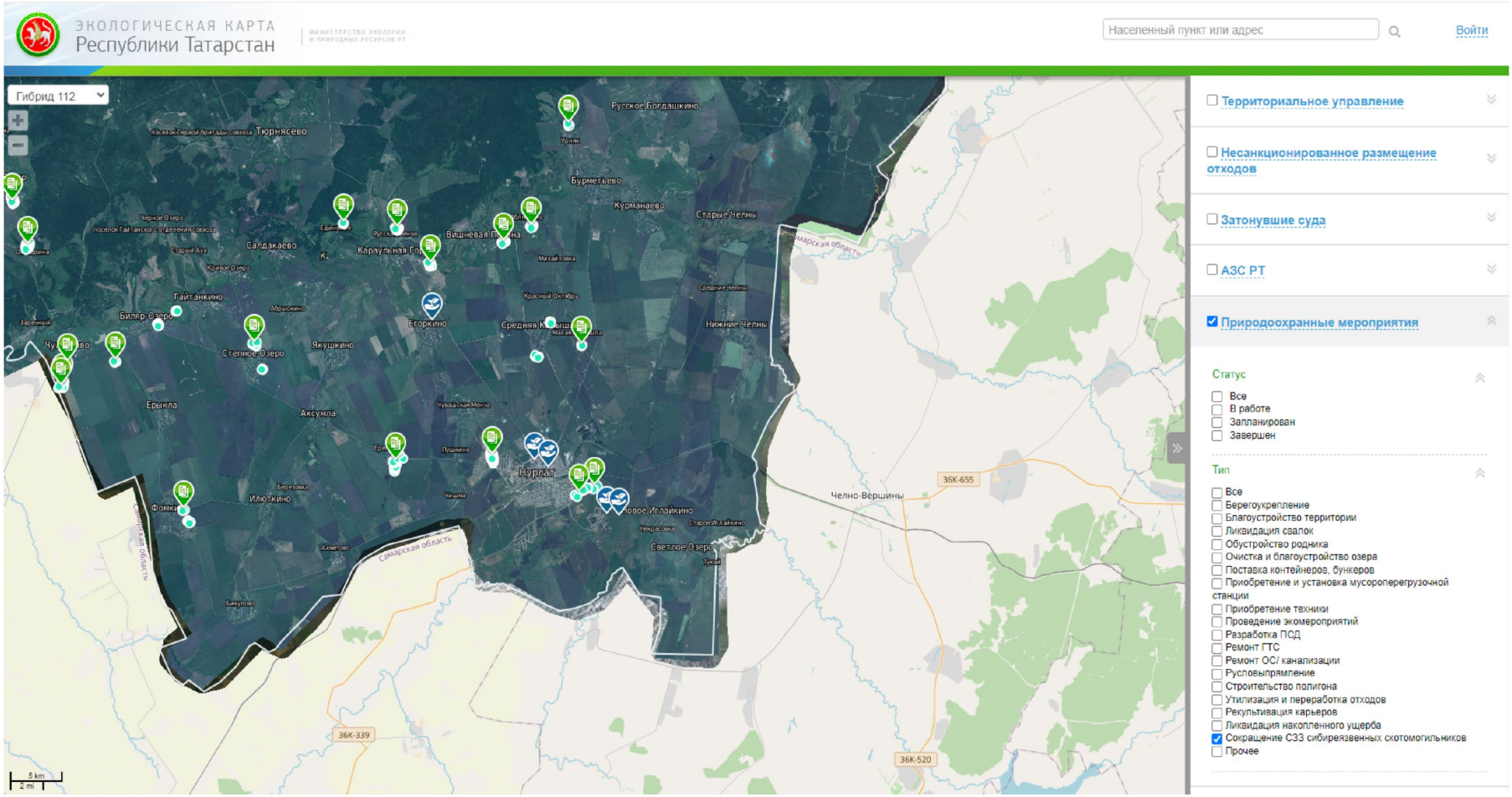

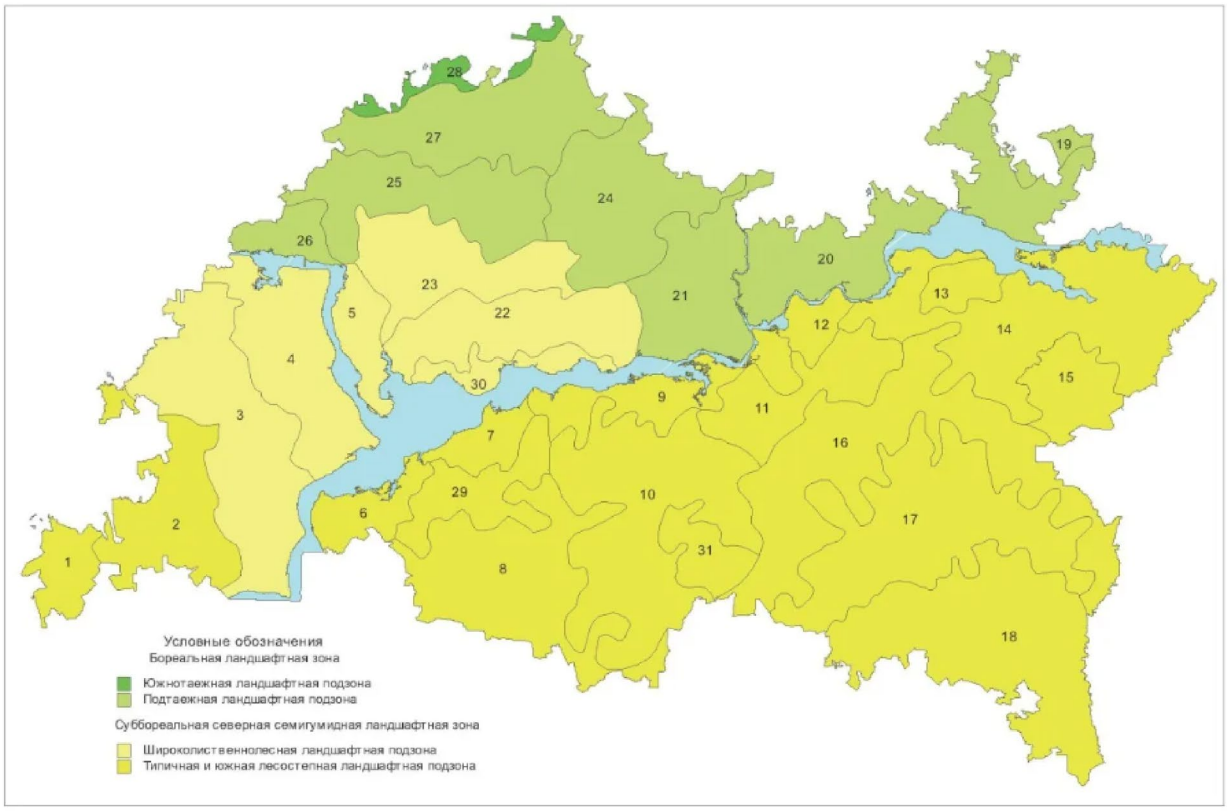
28
27
25
24
19
26
20
23
21
13
5
22
12
14
4
30
15
9
11
3
7
16
29
10
6
2
17
1
31
8
18
Условные обозначения
Бореальная ландшафтная зона
Южнотаежная ландшафтная подзона
Подтаежная ландшафтная подзона
Суббореальная северная семигумидная ландшафтная зона
Широколиственнолесная ландшафтная подзона
Типичная и южная лесостепная ландшафтная подзона

КАРТА-СХЕМА ОХОТНИЧЬИХ УГОДИЙ РЕСПУБЛИКИ ТАТАРСТАН

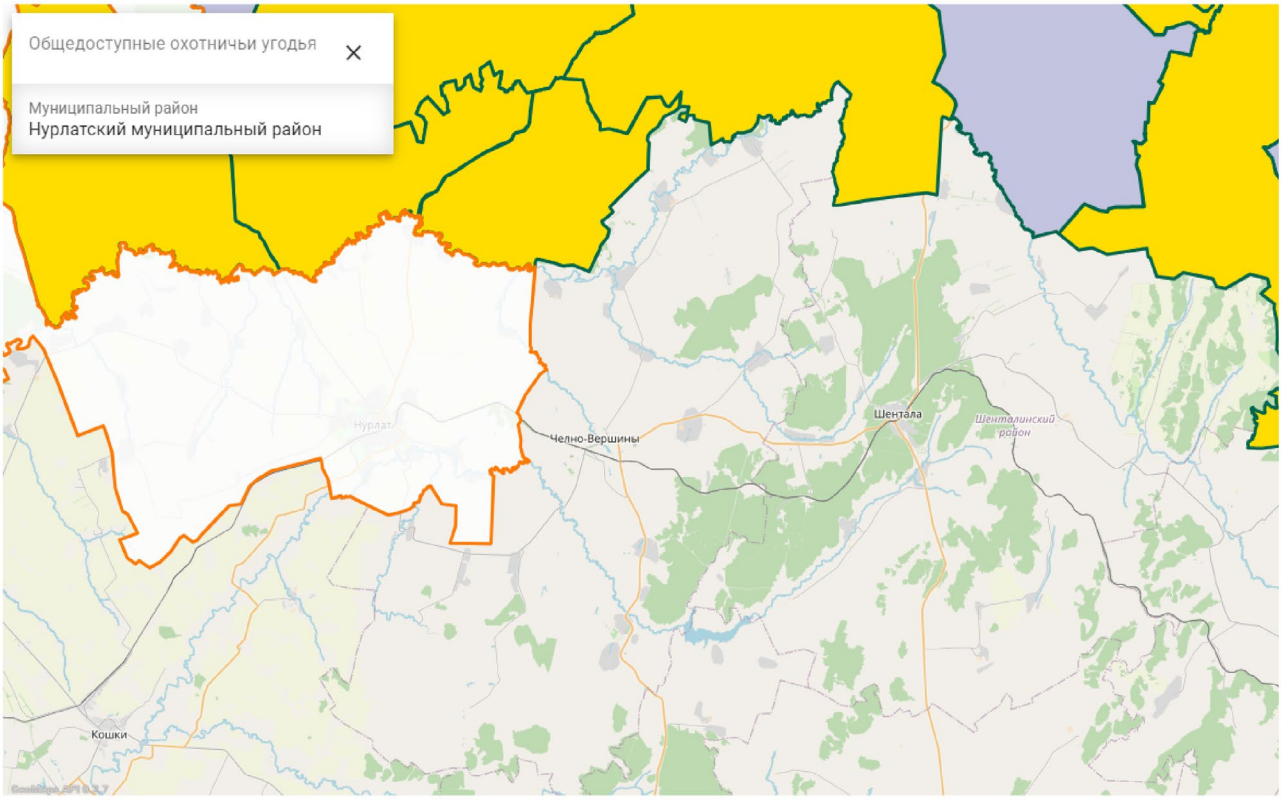

Взам. инв. №

Подп. и дата

Инв. №

					28.10.24	13902-ИЭИ	Лист 180
Изм.	Кол.уч.	Лист	№док.	Подп.	Дата		

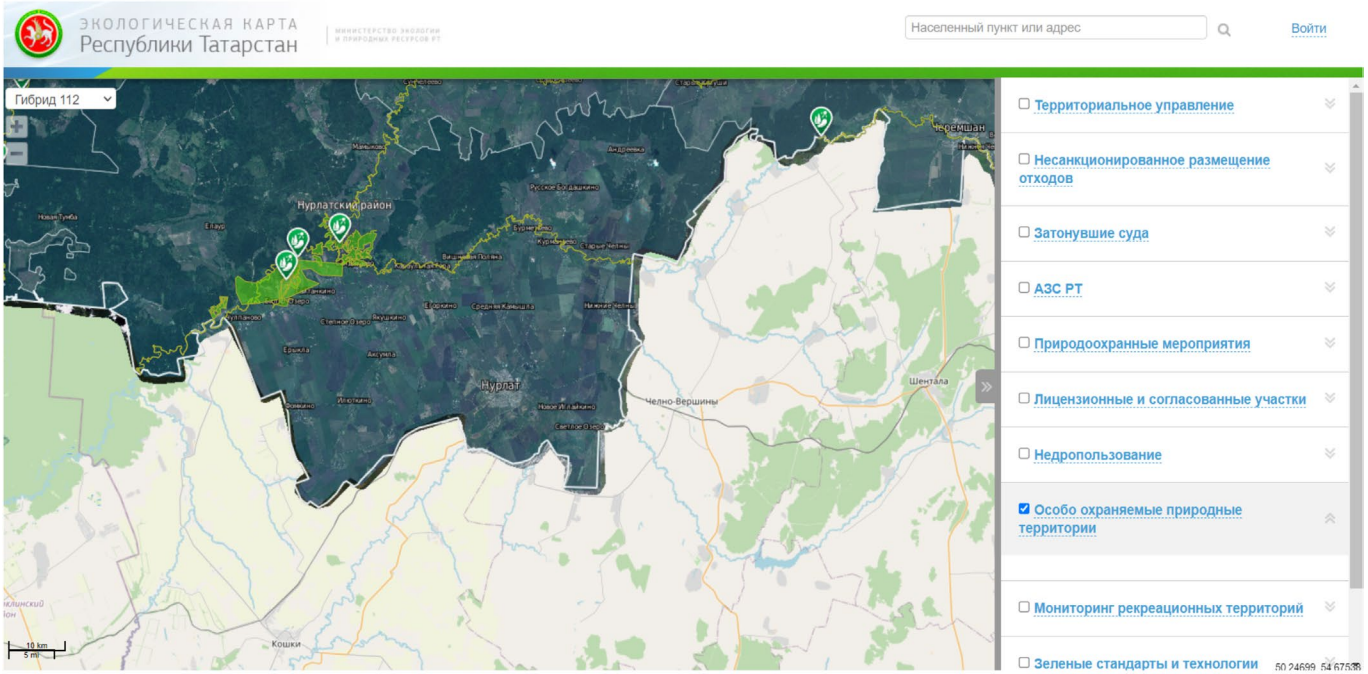

Взам. инв. №								
Подп. и дата								
Инв. №								
						28.10.24	13902-ИЭИ	Лист
	Изм.	Колуч.	Лист	№док.	Подп.	Дата		181

ГОСУДАРСТВЕННЫЙ КОМИТЕТ РЕСПУБЛИКИ ТАТАРСТАН ПО БИОЛОГИЧЕСКИМ РЕСУРСАМ

ул. Карима Тинчурина, д. 29, г. Казань, 420021

ТАТАРСТАН РЕСПУБЛИКАСЫНЫҢ БИОЛОГИК РЕСУРСЛАР БУЕНЧА ДӘУЛӘТ КОМИТЕТЫ

К. Тинчурин ур., 29 йорт, Казан шәһәре, 420021

Телефон:(843)598-41-40, E-Mail:gkbioresursy@tatarstan.ru, сайт:http://ojm.tatarstan.ru

21.08.2024 № 3577-исх

На № _____ от _____

Индивидуальному предпринимателю

Е.В. ИЗИБЕКОВУ
IZIBEKOV@BK.RU

О предоставлении информации
по ООПТ

Уважаемый Евгений Валерьевич!

Государственный комитет Республики Татарстан по биологическим ресурсам (далее – Госкомитет), рассмотрев Ваше письмо о предоставлении информации, необходимой для выполнения работ по инженерно-экологическим изысканиям по объекту 13902 «Обустройство Нурлатского нефтяного месторождения. НГДУ «Нурлатнефть». 2024 год», сообщает следующее.

В соответствии с данными Государственного реестра особо охраняемых природных территорий (далее – ООПТ) в Республике Татарстан, утверждённого постановлением Кабинета Министров Республики Татарстан от 24.07.2009 №520, а также публичной кадастровой карты (pkk.rosreestr.ru) испрашиваемый объект не затрагивает границы ООПТ регионального значения и их охранных зон.

Сведения о видах животных, растений и грибов, занесенных в Красную книгу Республики Татарстан, встречающихся в Нурлатском муниципальном районе, представлены в приложении.

Сведения о наличии (отсутствии) на территории участка изыскания редких и исчезающих видов растений и животных, в том числе занесенных в Красную книгу Российской Федерации и Красную книгу Республики Татарстан, могут быть получены только в рамках натурных обследований.

Дополнительно сообщаем, что во исполнение постановления Правительства Российской Федерации от 13.08.1996 №997 «Об утверждении Требований по предотвращению гибели объектов животного мира при осуществлении производственных процессов, а также при эксплуатации транспортных магистралей, трубопроводов, линий связи и электропередачи» и в соответствии с Экологическим кодексом Республики Татарстан при осуществлении хозяйственной деятельности в проектной документации необходимо предусмотреть мероприятия по

предотвращению гибели объектов животного мира и ухудшения среды их обитания согласно постановлению Кабинета Министров Республики Татарстан от 15.09.2000 №669. Планируемые мероприятия по предотвращению гибели объектов животного мира и ухудшения среды их обитания подлежат согласованию с Госкомитетом.

Также в соответствии со ст.56 Федерального закона от 24.04.1995 №52-ФЗ «О животном мире» юридические лица и граждане, причинившие вред объектам животного мира и среде их обитания, обязаны возмещать нанесенный ущерб в соответствии с таксами и методиками исчисления ущерба животному миру.

В целях приведения проектной документации в соответствие с требованиями постановления Правительства Российской Федерации от 16.02.2008 №87 «О составе разделов проектной документации и требованиях к их содержанию», а также выявления фаунистических данных непосредственно в зонах проектов, формирования списка компенсационных мероприятий, экспертной оценки проектных документов, рекомендуем Вам обратиться в Государственное бюджетное учреждение «Центр внедрения инновационных технологий в области сохранения животного мира» (тел. 8 /843/ 598-41-42, Наумов Александр Александрович).

Приложение: на 1 л. в 1 экз.

Заместитель председателя Р.Г. Шарафутдинов

ДОКУМЕНТ ПОДПИСАН
ЭЛЕКТРОННОЙ ПОДПИСЬЮ

СВЕДЕНИЯ О СЕРТИФИКАТЕ ЭП

Сертификат: 0093098C023E242CF0FB07342BACF5BEF3
Владелец: Шарафутдинов Рамиль Гумерович
Действителен с 02.08.2023 до 25.10.2024

А.С. Медведева
(843) 598-41-53

ПРИЛОЖЕНИЕ

Перечень видов растений, животных и грибов, включенных в Красную книгу Республики Татарстан, зафиксированных в Нурлатском муниципальном районе Республики Татарстан

Животные, всего видов 25, в т.ч.:

Класс Млекопитающие – 5 видов: заяц-беляк, мышовка степная, хомячок серый, пеструшка степная, хомячок Эверсманна.

Класс Птицы – 14 видов: гусь серый, лунь полевой, лунь луговой, осоед обыкновенный, змееяд, беркут, могильник, кобчик, пустельга обыкновенная, клинтух, горлица обыкновенная, сова белая, подорлик большой, сизоворонка.

Класс Рептилии – 1 вид: гадюка обыкновенная.

Класс Рыбы – 1 вид: вьюн.

Беспозвоночные – 4 вида: скакун лесной, хвостоносец подалирий, орденская лента голубая, сколия четырехточечная.

Растения, всего 24 вида:

Отдел Покрытосеменные – 24 вида: лук линейный, крестовник малолистный, береза приземистая, прутняк простертый, пушица узколистная, пушица широколистная, триостренник приморский, кермек Гмелина, наяда большая, кувшинка белоснежная, пальчатокоренник мясокрасный, дремлик болотный, надбородник безлистный, тайник яйцевидный, гнездовка настоящая (обыкновенная), перловник высокий, рдест остролистный, рдест узловатый, грушанка малая, миндаль низкий, камнеломка болотная, мытник болотный, соссюрея горькая, подорожник солончаковый.

Грибы, всего 1 вид: лобария легочная.

ИТОГО 50 видов.

Документ создан в электронной форме. № 3577-исх от 21.08.2024. Исполнитель: Медведева А.С.
Страница 3 из 3. Страница создана: 21.08.2024 15:37
ЭЛЕКТРОННЫЙ ТАТАРСТАН

МИНИСТЕРСТВО ЭКОЛОГИИ
И ПРИРОДНЫХ РЕСУРСОВ
РЕСПУБЛИКИ ТАТАРСТАН
Павлюхина ул., 75, г. Казань, 420049

ТАТАРСТАН РЕСПУБЛИКАСЫ
ЭКОЛОГИЯ ҺӘМ ТАБИГЫЙ
БАЙЛЫКЛАР МИНИСТРЛЫГЫ
Павлюхин ур., 75, Казан шәһәре, 420049

Тел.: (843) 267-68-01, факс: (843) 267-68-70, e-mail: eco@tatar.ru, http://eco.tatarstan.ru

21.08.2024 № 15385/12

На № _____

Индивидуальному предпринимателю
Изибекову Евгению Валерьевичу

e-mail: izibekov@bk.ru

Уважаемый Евгений Валерьевич!

Министерство экологии и природных ресурсов Республики Татарстан (далее – Министерство), рассмотрев запрос о наличии (отсутствии) общераспространенных полезных ископаемых (далее – ОПИ), зон санитарной охраны (далее – ЗСО) источников питьевого водоснабжения на участках предстоящей застройки по объекту 13902 «Обустройство Нурлатского нефтяного месторождения. НГДУ «Нурлатнефть». 2024 год (кадастровые номера участков 16:32:010501:946, 16:32:000000:897, 16:32:010501:553, 16:32:010501:949, 16:32:010302:667, 16:32:000000:2892, 16:32:010302:980, 16:32:010501:539, 16:32:010501:948, 16:32:010302:15, 16:32:010302:48, 16:32:010302:88, 16:32:010302:535, 16:32:010302:89, 16:32:010301:871, 16:32:010301:870, 16:32:010301:444, 16:32:010301:862, 16:32:010301:437, 16:32:010301:438, 16:32:010301:545, 16:32:000000:1176, 16:32:020201:370, 16:32:010301:467), сообщает следующее.

По данным, имеющимся в фонде геологической информации Министерства, на запрашиваемых участках разведанные и числящиеся на территориальном балансе запасов ОПИ Республики Татарстан, месторождения ОПИ отсутствуют. Лицензии на право пользования участками недр местного значения не выдавались. Планируемые к предоставлению в пользование участки недр местного значения отсутствуют.

Месторождения подземных вод с утвержденными запасами не более 500 м^3/сут отсутствуют.

В пределах запрашиваемых участков утвержденные проекты ЗСО и установленные ЗСО источников питьевого и хозяйственно-бытового водоснабжения отсутствуют.

Заместитель министра А.А. Тугушев

ДОКУМЕНТ ПОДПИСАН ЭЛЕКТРОННОЙ ПОДПИСЬЮ
СВЕДЕНИЯ О СЕРТИФИКАТЕ ЭП
Сертификат: 21746FFE2ABD47A759F8E6DA9AC3E5C0
Владелец: Тугушев Алмаз Абзалович
Действителен с 22.07.2024 до 15.10.2025

Ю.З. Калганова,
(843) 267-68-47

Документ создан в электронной форме. № 15385/12 от 21.08.2024. Исполнитель: Калганова Ю.З.
Страница 1 из 1. Страница создана: 21.08.2024 15:50

ЭЛЕКТРОННЫЙ ТАТАРСТАН

Взам. инв. № | Подп. и дата | Инв. №

Изм.	Кол.уч.	Лист	№док.	Подп.	Дата	13902-ИЭИ	Лист 185
					28.10.24		

МИНИСТЕРСТВО
СЕЛЬСКОГО ХОЗЯЙСТВА
И ПРОДОВОЛЬСТВИЯ
РЕСПУБЛИКИ ТАТАРСТАН
ул.Федосеевская, дом 36, г. Казань, 420014

ТАТАРСТАН РЕСПУБЛИКАСЫ
АВЫЛ ХУҖАЛЫГЫ
 һӘМ АЗЫК-ТӨЛЕК
МИНИСТРЛЫГЫ
Федосеевская ур., 36 йорт, Казан ш., 420014

Тел.: (843) 221 76 00, факс: (843) 221 76 79, agro@tatar.ru, www.agro.tatar.ru

13.09.2024 03/2-8099

Индивидуальному
предпринимателю

Е.В. Изибекову

Уважаемый Евгений Валерьевич!

Министерство сельского хозяйства и продовольствия Республики Татарстан, рассмотрев Ваш запрос от 19.08.2024 № 211-24, сообщает следующее.

Земельные участки сельскохозяйственного назначения на территории размещения объекта: «13902 «Обустройство Нурлатского нефтяного месторождения. НГДУ «Нурлатнефть». 2024 год» в Перечне особо ценных продуктивных сельскохозяйственных угодий, утвержденном распоряжением Кабинета Министров Республики Татарстан от 23.12.2016 № 3056-р (в редакции распоряжения Кабинета Министров Республики Татарстан от 21.12.2023 № 3022-р), отсутствуют.

Согласно информации ФГБУ «Управление «Приволжскмелиоводхоз» на рассматриваемой территории объекта мелиорированных земель, мелиоративных систем и видов мелиорации федеральной собственности, находящихся на балансе Учреждения, не имеется.

По данным Управления сельского хозяйства и продовольствия в Нурлатском муниципальном районе Республики Татарстан в зоне расположения объекта виды мелиорации отсутствуют.

Заместитель министра Д.А.Яшин

Л.А.Рамазанова
(843) 221 76 88 (8827)

ДОКУМЕНТ ПОДПИСАН
ЭЛЕКТРОННОЙ ПОДПИСЬЮ
СВЕДЕНИЯ О СЕРТИФИКАТЕ ЭП
Сертификат: 00D01C454802ABAE7788D27A9370324B6D
Владелец: Яшин Дмитрий Александрович
Действителен с 22.06.2023 до 14.09.2024

5.Графические приложения

5.Графические приложения

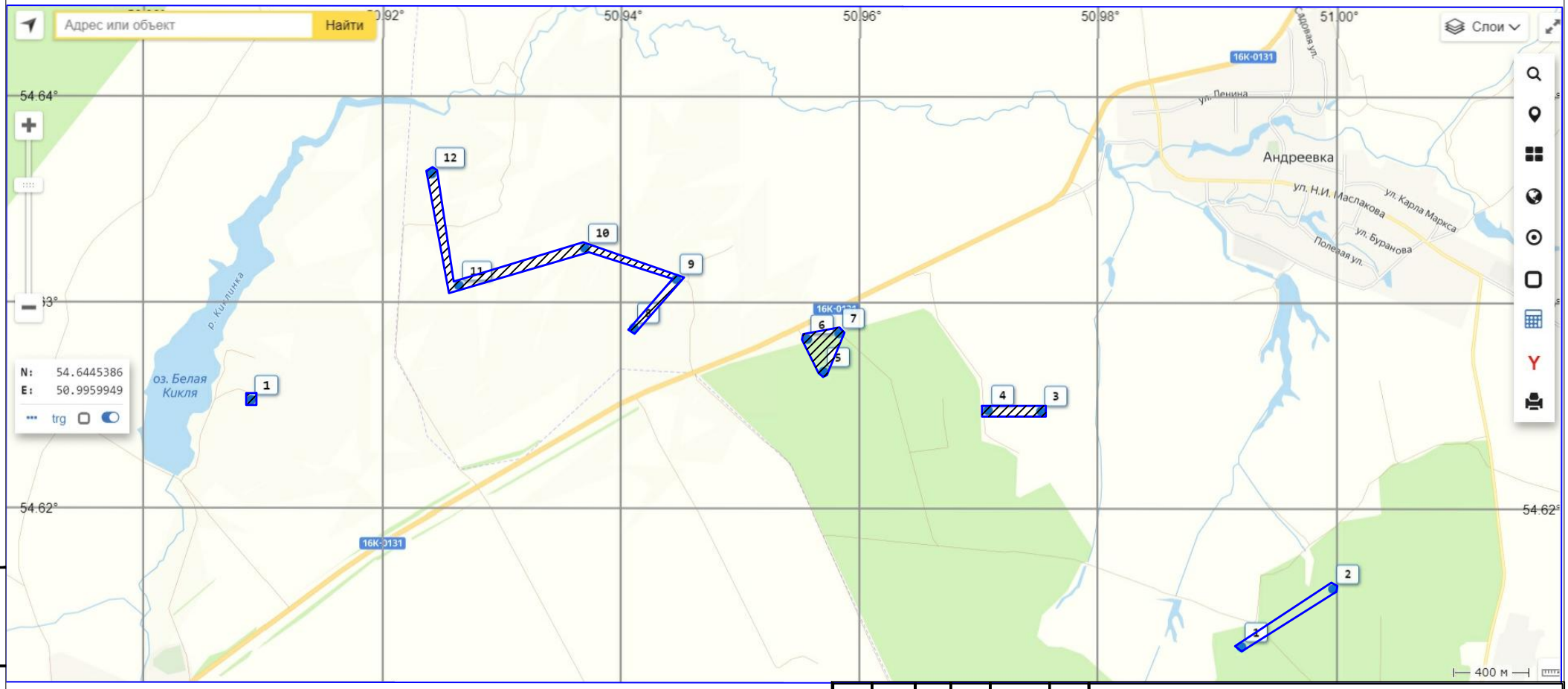

– участок изысканий

						13902-ИЭИ	
						«Обустройство Нурлатского нефтяного месторождения. НГДУ «Нурлатнефть». 2024 год	
Изм.	Кол. уч.	Лист	№ док	Подп.	Дата		
Разработал		Савельев			10.24	Материал изысканий	Стадия: И; Лист: 1; Листов: 1
						Ситуационный план	ООО "ИК РегионПроект"

Взам. инв. N

Подп. и дата

Инв. N подл.

Формат А4

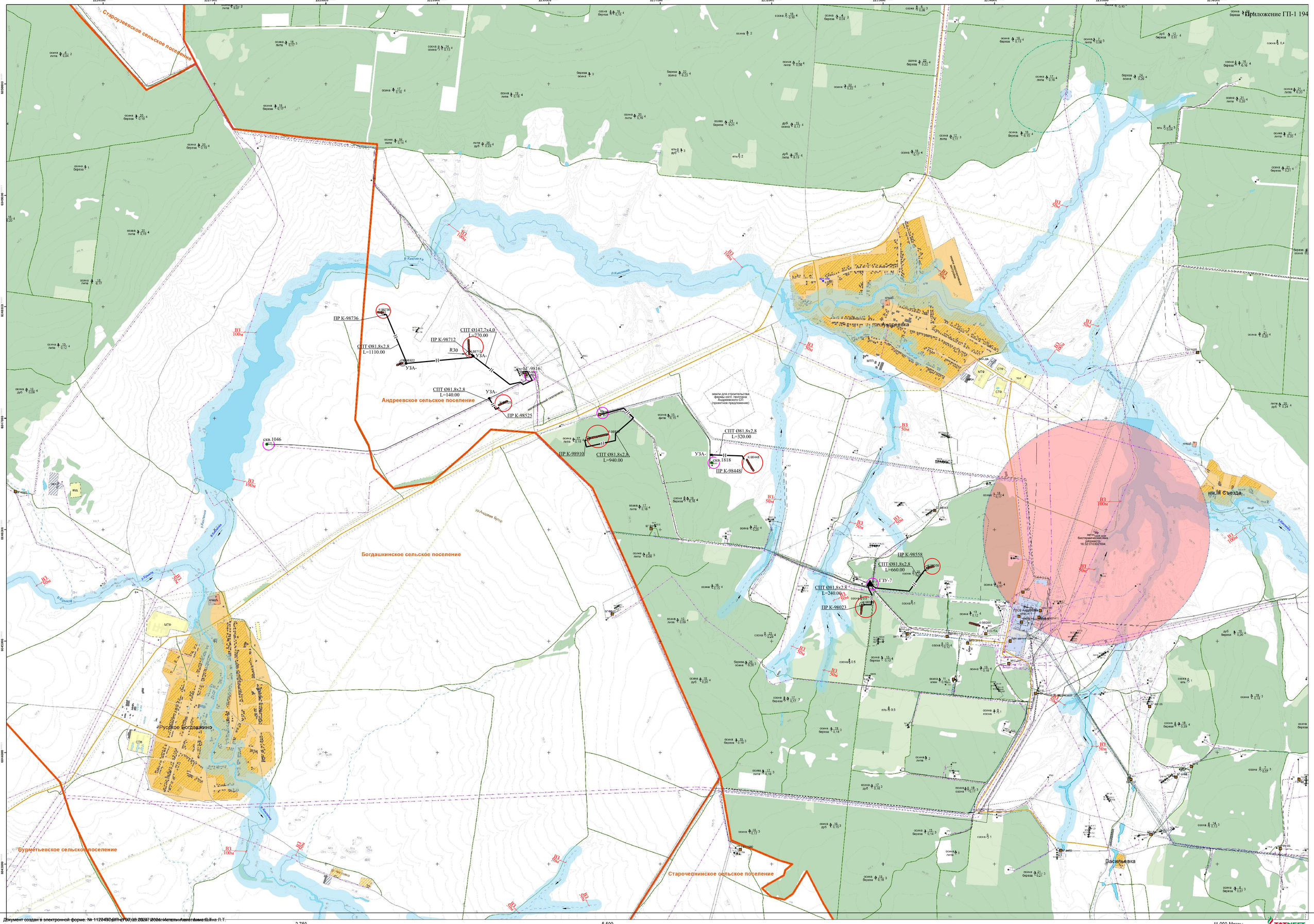

Документ создан в электронной форме. № 1120490 от 07.05.2024 г. Исполнитель Алексеева Л.Т.
Страница 5 из 6 Страница создана 06.07.2024 14:09

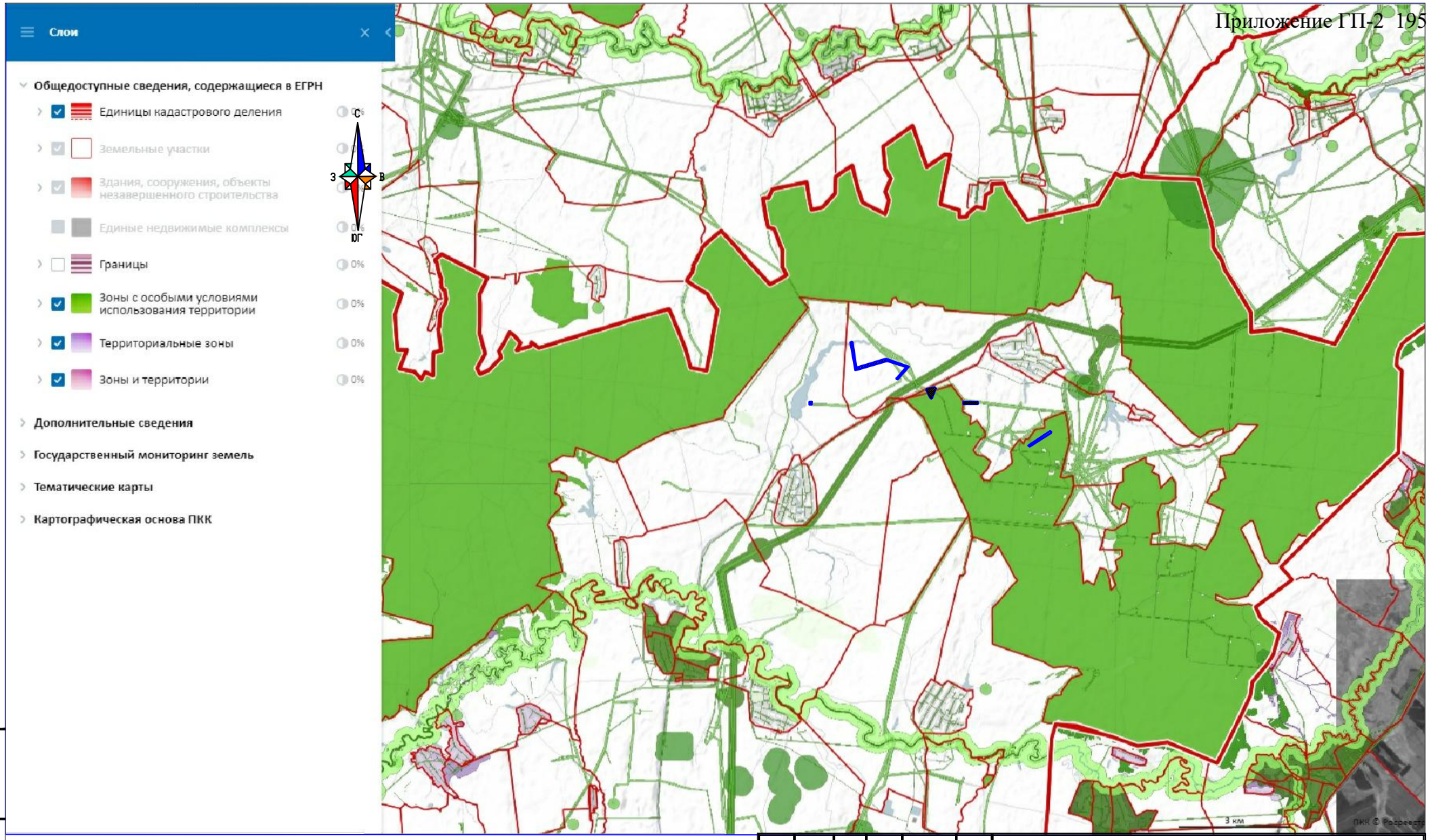

участок изысканий

- зоны с особом условием использования территории

- масштаб 1:3000000 м

						13902-ИЭИ	
						«Обустройство Нурлатского нефтяного месторождения. НГДУ «Нурлатнефть». 2024 год	
Изм.	Кол. уч.	Лист	№ док	Подп.	Дата		
Разработал		Савельев			10.24	Материал изысканий	Стадия: И; Лист: 1; Листов: 2
						Карта прогнозируемого экологического состояния	ООО "ИК РегионПроект"

Взам. инв. N

Подп. и дата

Инв. N подл.

Формат А4

pkk.rosreestr.ru

Публичная кадастровая карта

ЗОУИТ 54.626396 50.971860

← Вернуться к списку

ЗОУИТ 16:32-6.796

Зона с особым режимом использования водовода от БГ до УПСВ-3 "Андр... НГДУ "Нурлатнефть" ОАО "Татнефть" им. В.Д.Шашина

Зона охраны искусственных объектов

Тип:	Зона с особыми условиями использования территории
Вид:	Охранная зона инженерных коммуникаций Зона охраны искусственных объектов
Реестровый номер:	16:32-6.796
Учетный номер:	16.32.2.555
Кадастровый район:	16:32
Наименование:	Зона с особым режимом использования водовода от БГ до УПСВ-3 "Андреевка" НГДУ "Нурлатнефть" ОАО "Татнефть" им. В.Д.Шашина

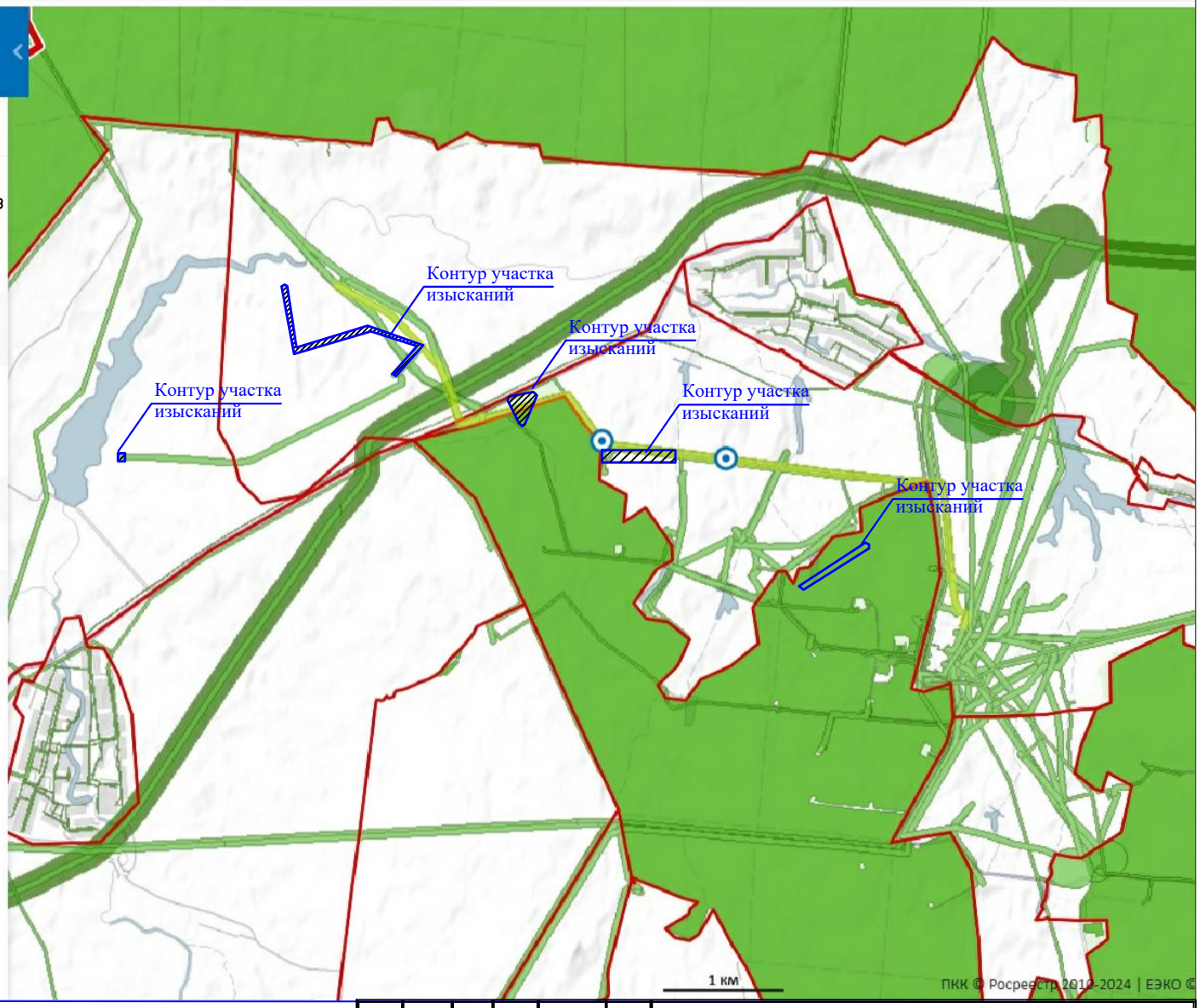

– участок изысканий

- зоны с особом условием использования территории

- масштаб 1:100000 м

Изм.	Кол. уч.	Лист	№ док	Подп.	Дата	13902-ИЭИ			
						«Обустройство Нурлатского нефтяного месторождения. НГДУ «Нурлатнефть». 2024 год			
Разработал		Савельев			10.24	Материал изысканий	Стадия	Лист	Листов
							И	2	2
						Карта прогнозируемого экологического состояния	ООО "ИК РегионПроект"		

Взам. инв. N

Подп. и дата

Инв. N подл.

Формат А4

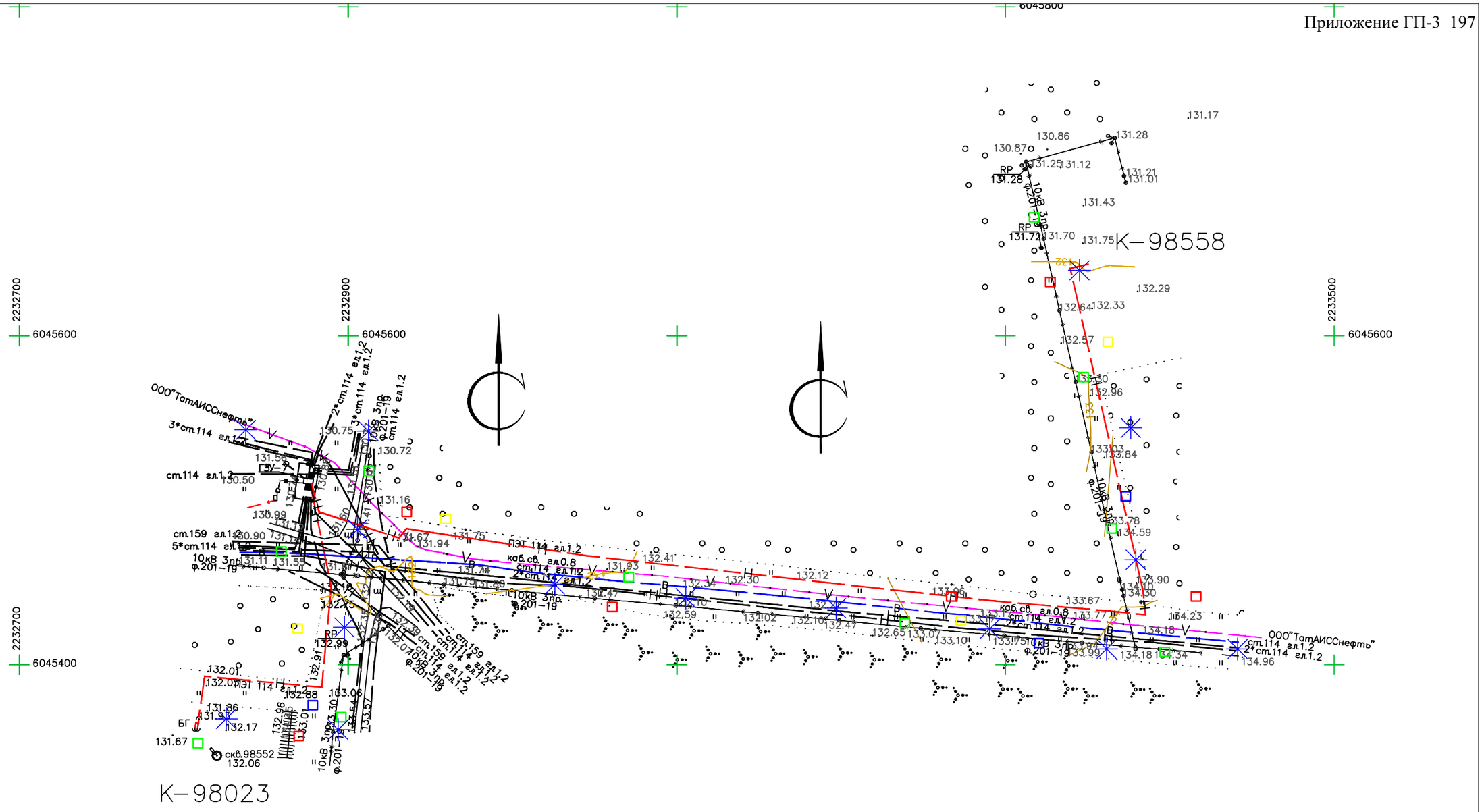

УСЛОВНЫЕ ОБОЗНАЧЕНИЯ

- точки отбора санитарно-бактериологическим показателям
- точки отбора химическим показателям
- точки отбора радионуклидов
- точки отбора агрохимического показателя
- точки измерения МЭД

Изм.	Кол. уч.	Лист	№ док.	Подп.	Дата	13902-ИЭИ			
						«Обустройство Нурлатского нефтяного месторождения. НГДУ «Нурлатнефть». 2024 год			
Выполнил		Савельев			10.24	Материал изысканий	Стадия	Лист	Листов
							И	1	4
						Карта фактического материала	ООО "ИК РегионПроект"		

Взам. инв. N | Подп. и дата | Инв. N подл.

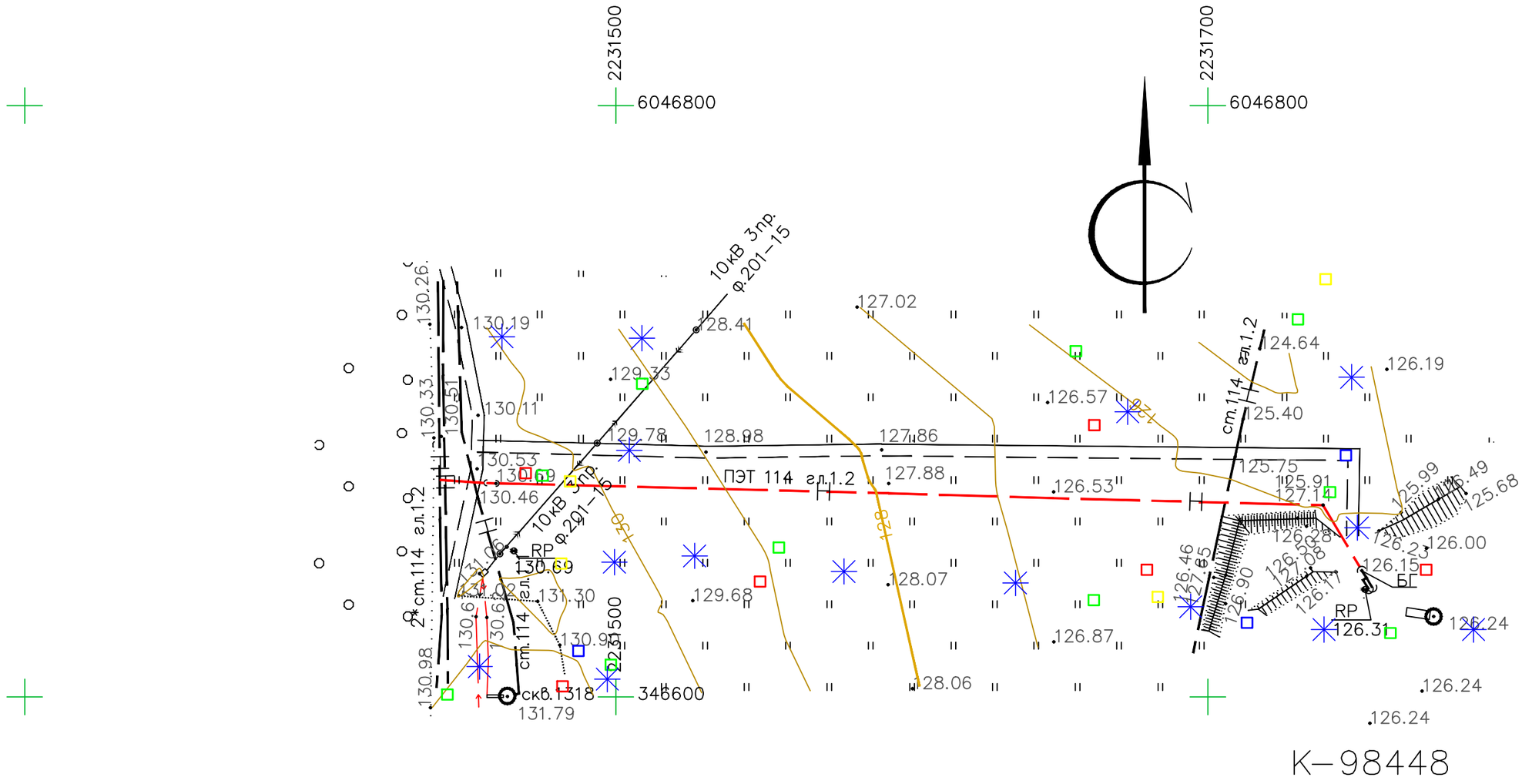

УСЛОВНЫЕ ОБОЗНАЧЕНИЯ

- точки отбора санитарно-бактериологическим показателям
- точки отбора химическим показателям
- точки отбора радионуклидов
- точки отбора агрохимического показателя
- точки измерения МЭД

Изм.	Кол. уч.	Лист	№ док.	Подп.	Дата	13902-ИЭИ			
						«Обустройство Нурлатского нефтяного месторождения. НГДУ «Нурлатнефть». 2024 год			
Выполнил		Савельев			10.24	Материал изысканий	Стадия	Лист	Листов
							И	2	4
						Карта фактического материала	ООО "ИК РегионПроект"		

Взам. инв. N | Подп. и дата | Инв. N подл.

Формат А3

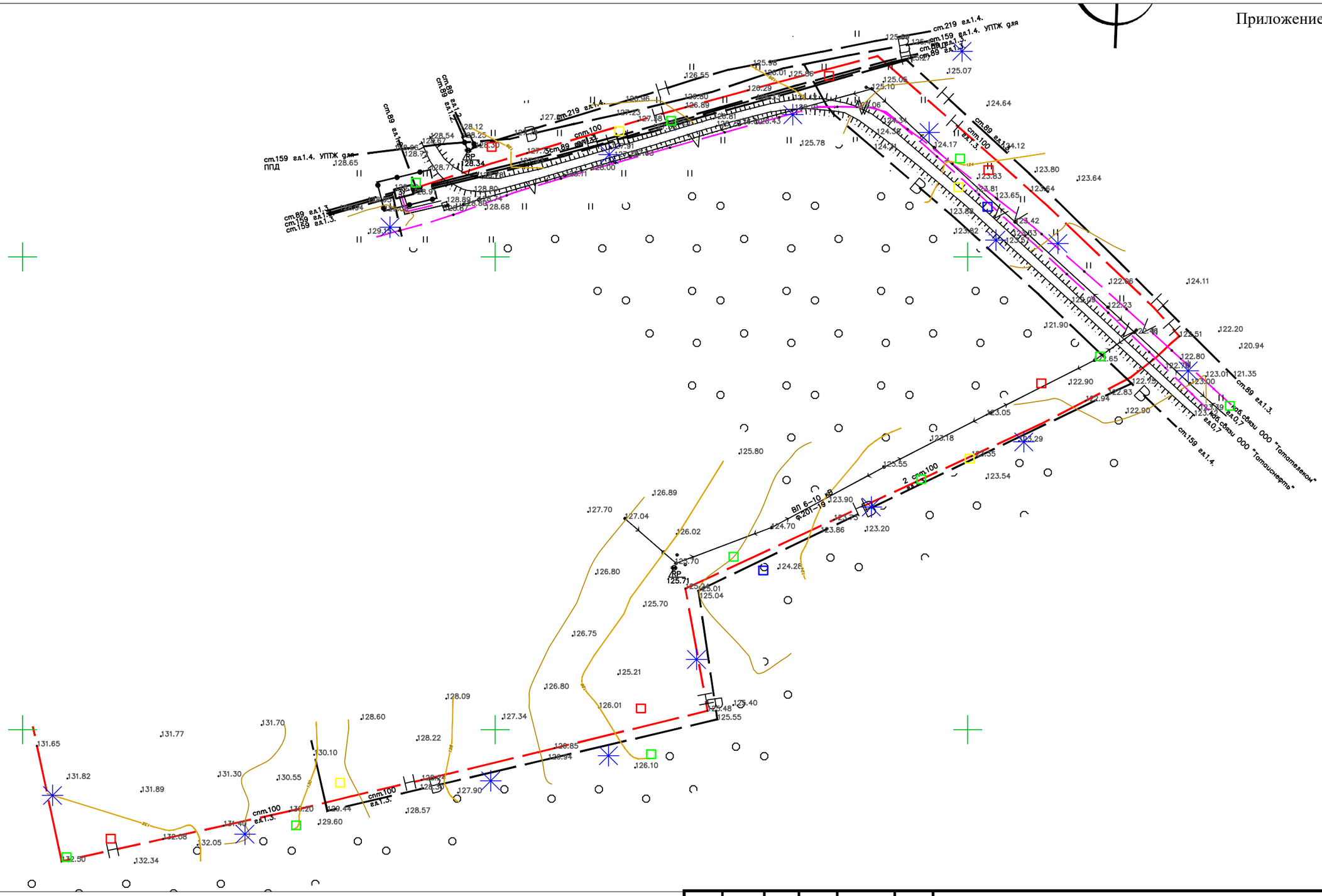

УСЛОВНЫЕ ОБОЗНАЧЕНИЯ

- точки отбора санитарно-бактериологическим показателям
- точки отбора химическим показателям
- точки отбора радионуклидов
- точки отбора агрохимического показателя
- точки измерения МЭД

						13902-ИЭИ
						«Обустройство Нурлатского нефтяного месторождения. НГДУ «Нурлатнефть». 2024 год
Изм.	Кол. уч.	Лист	№ док.	Подп.	Дата	
Выполнил		Савельев			10.24	Материал изысканий
						Карта фактического материала

Стадия	Лист	Листов
И	3	4

ООО "ИК РегионПроект"

Взам. инв. N | Подп. и дата | Инв. N подл.

Формат А3

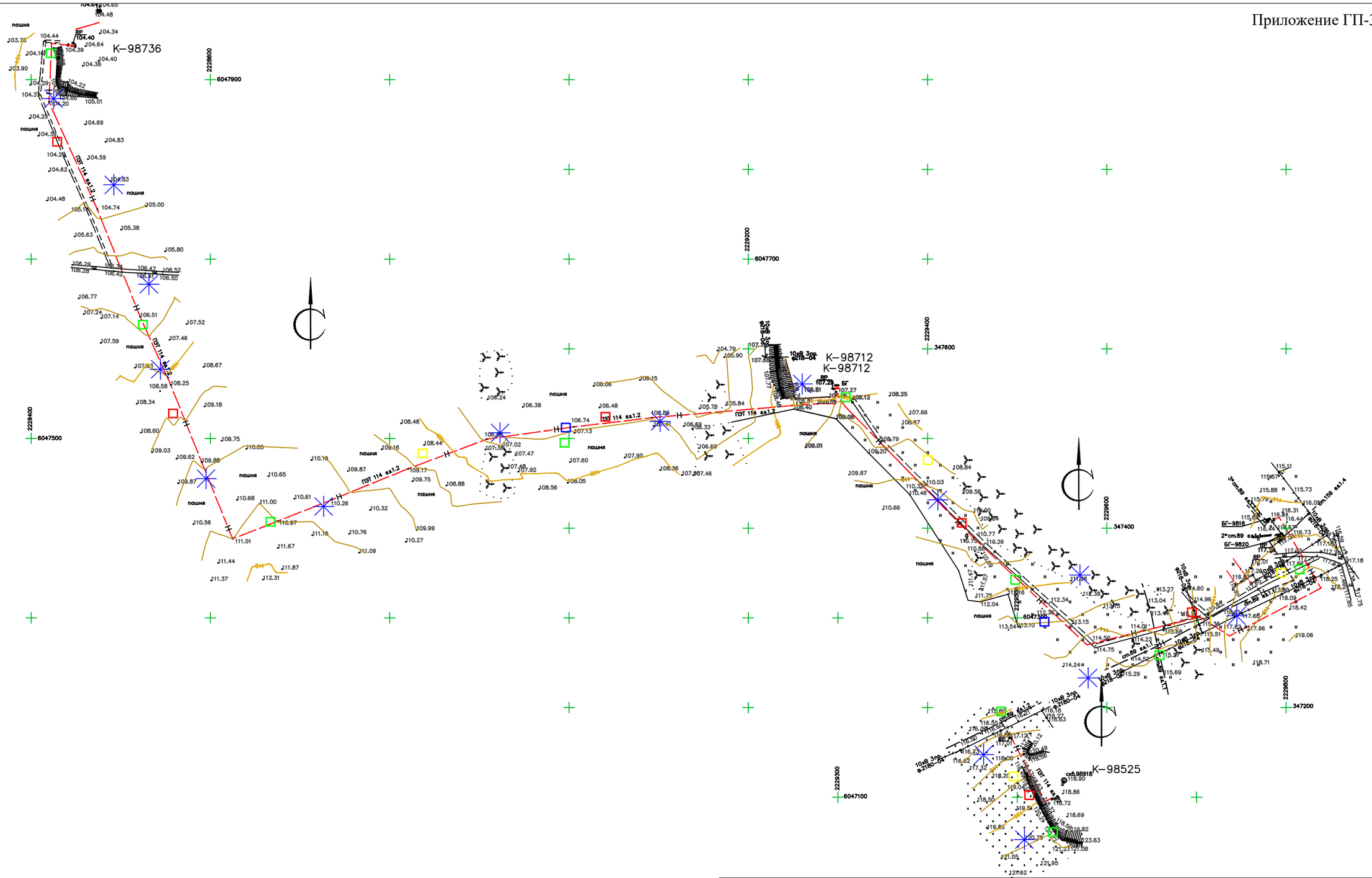

УСЛОВНЫЕ ОБОЗНАЧЕНИЯ

- точки отбора санитарно-бактериологическим показателям
- точки отбора химическим показателям
- точки отбора радионуклидов
- точки отбора агрохимического показателя
- точки измерения МЭД

Изм.	Кол. уч.	Лист	№ док.	Подп.	Дата	13902-ИЭИ			
						«Обустройство Нурлатского нефтяного месторождения. НГДУ «Нурлатнефть». 2024 год			
Выполнил		Савельев			10.24	Материал изысканий	Стадия	Лист	Листов
							И	4	4
						Карта фактического материала	ООО "ИК РегионПроект"		

Взам. инв. N | Подп. и дата | Инв. N подл.

Формат А3

РЕЗУЛЬТАТЫ ИСПЫТАНИЙ ГРУНТА ВЕРТИКАЛЬНОЙ СТАТИЧЕСКОЙ НАГРУЗКОЙ ШТАМПОМ

Объект: Обустройство Нурлатского нефтяного месторождения.НГДУ "Нурлатнефть". 2024 год
Номер скважины 14
Абсолютная отметка устья, м: 132,00
Глубина установки штампа, м: 3,50
Заглубление штампа (h/D): 26,35

Дата испытания: 25.09.2024
Точка испытания: 3
Штамп: винтовой площадью 600 кв.см.
Номер ИГЭ 2
Определение просадочности: не проводилось.

Геолого-литологический разрез

Геологическая колонка и положение штампа	Номер ИГЭ	Глубина подошвы, м	Мощность слоя, м	Грунтовые воды		Послойное описание грунтов
				появление м	установ-ление, м	
	слой 1	0,10	0,10			Почвенно-растительный слой solQIV
	1	2,30	2,20			Глина коричневая, тугопластичная, с прослоями глины полутв., с редкими прослоями песка мелкого, песчанистая, dQ
	2	5,00	2,70	3,70	2,60	Суглинок коричневый, мягкопластичный, с прослоями суглинка, песчанистый, dQ

Физико-механические свойства грунта

Наименование грунта	Скв. №	Глуб. отбора, м	Плотн. част. гр. г/см³	Плотн. прир., г/см³	Коэф. порист., д.е.	Естест. влажн., %	Коэф. водо-насыщ., д.е.	Влажность, %		Число пластич., %	Показатель текучести, д.е.	Удельн. сцепл., МПа	Угол внут. тр-ия, град.
								на гр. раскат.	на гр. текуч.				
Глина легк. мягкопластичн.	14	4,00	2,74	1,92	0,841	29,00	0,94	19,00	36,70	17,70	0,56		

Таблица результатов наблюдений

Удельное давление Р, МПа	ОСАДКА, мм				Время выдерж., час	Длит. ступ., час
	за время нагр.	за время выдер.	за ступень	полная		
0,07	0,540		0,540	0,540		2
0,12	0,600		0,600	1,140		2
0,16	0,670		0,670	1,810		2
0,21	0,730		0,730	2,540		2
0,26	0,775		0,775	3,315		2
0,31	0,830		0,830	4,145		2
Примечание: вес оборудования включен в первую ступень нагрузки						

Таблица результатов испытаний

Диапазон нагрузки, МПа	Модуль деформации для грунта природной влажности E, МПа
0,07 - 0,12	11,2
0,12 - 0,16	8,0
0,16 - 0,21	9,2
0,21 - 0,26	8,7
0,26 - 0,31	8,1

Модуль деформации E в интервале 0,12 - 0,31 МПа: 8,5 МПа

График зависимости осадки от нагрузки

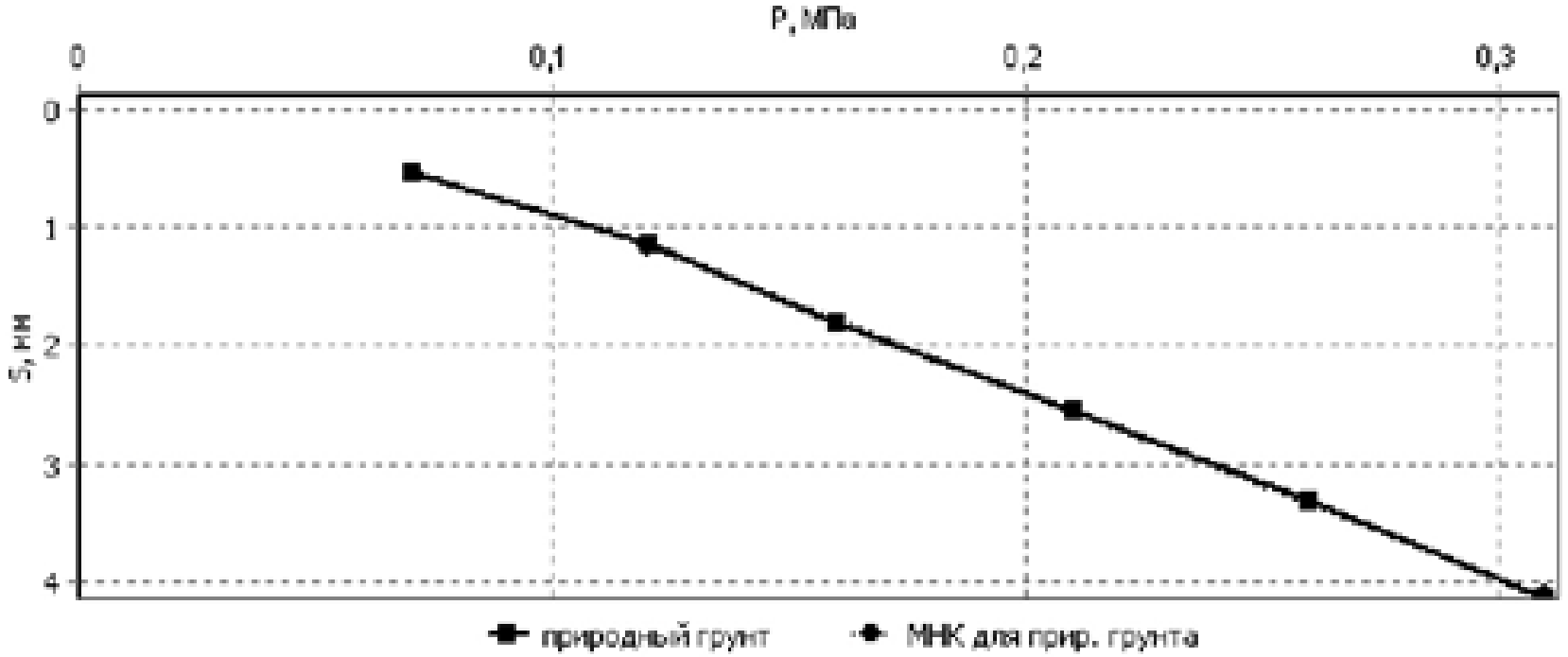

pkk.rosreestr.ru

Публичная кадастровая карта

ЗОУИТ 54.626396 50.971860

← Вернуться к списку

ЗОУИТ 16:32-6.796

Зона с особым режимом использования водовода от БГ до УПСВ-3 "Андреевка" НГДУ "Нурлатнефть" ОАО "Татнефть" им. В.Д.Шашина

Зона охраны искусственных объектов

Тип:	Зона с особыми условиями использования территории
Вид:	Охранная зона инженерных коммуникаций Зона охраны искусственных объектов
Реестровый номер:	16:32-6.796
Учетный номер:	16.32.2.555
Кадастровый район:	16:32
Наименование:	Зона с особым режимом использования водовода от БГ до УПСВ-3 "Андреевка" НГДУ "Нурлатнефть" ОАО "Татнефть" им. В.Д.Шашина

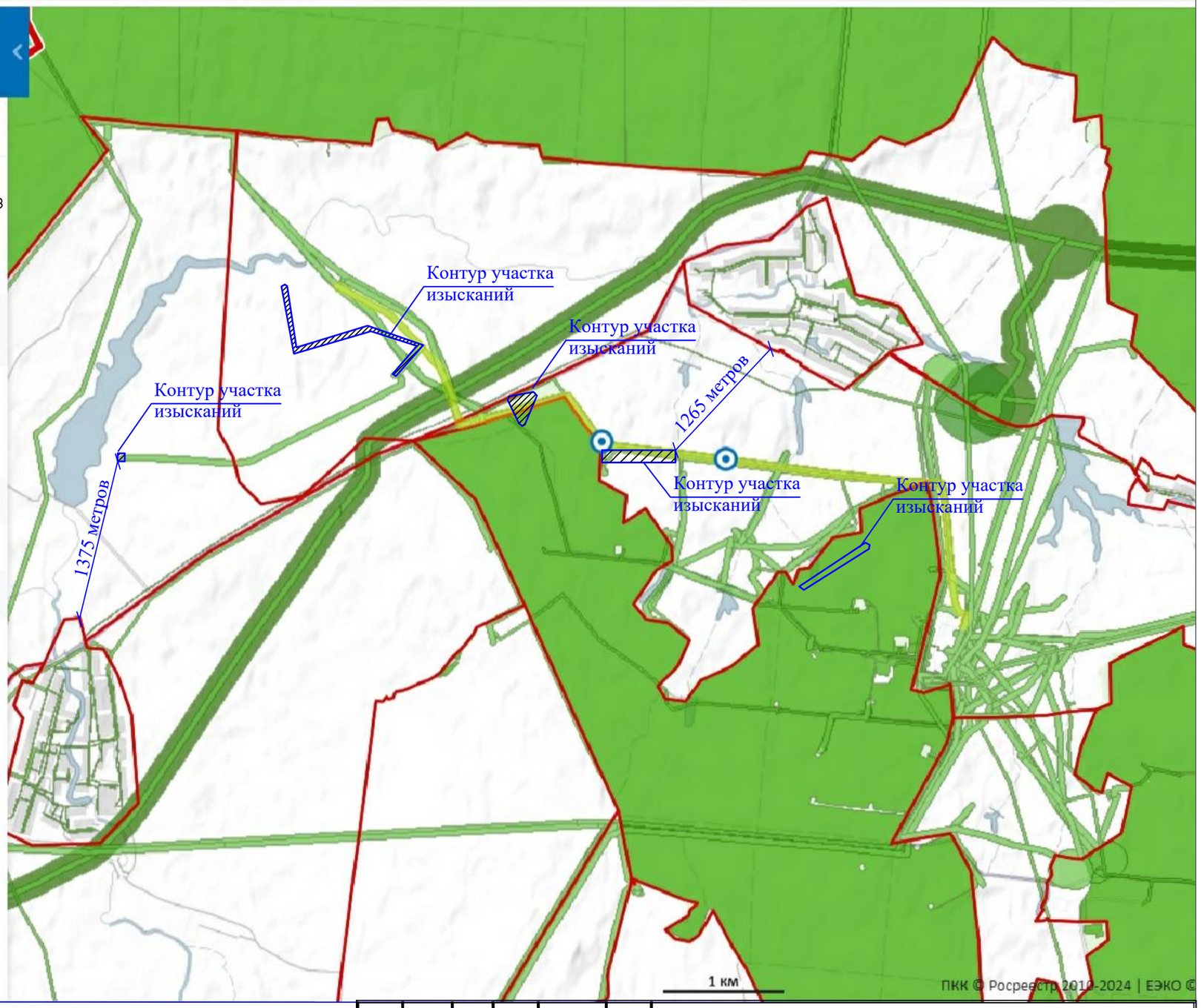

Взам. инв. N

Подп. и дата

Инв. N подл.

– участок изысканий

- масштаб 1:100000 м

Изм.	Кол. уч.	Лист	№док	Подп.	Дата	13902-ИЭИ			
						«Обустройство Нурлатского нефтяного месторождения. НГДУ «Нурлатнефть». 2024 год			
Разработал		Савельев			10.24	Материал изысканий	Стадия	Лист	Листов
							И	1	1
						Карта ближайшего участка с нормируемыми показателями качества среды (жилые зоны)	ООО "ИК РегионПроект"		

Формат А4

Публичное акционерное общество «Татнефть» имени В.Д. Шашина
(ПАО «Татнефть» им. В.Д. Шашина)
Татарский научно-исследовательский и проектный институт нефти
(ТатНИПИнефть)

Рег. № 030 от 27.01.2010 в реестре членов «Саморегулируемая организация Союз архитекторов и проектировщиков «ВОЛГА-КАМА» (СРО Союз «ВОЛГА-КАМА») - регистрационный номер в государственном реестре: СРО-П-114-14012010

Заказчик – ПАО «Татнефть» им. В.Д. Шашина

Обустройство Нурлатского нефтяного месторождения.
НГДУ "Нурлатнефть". 2024 год

ПРОЕКТНАЯ ДОКУМЕНТАЦИЯ

Раздел 10. Иная документация в случаях, предусмотренных законодательными и иными нормативными правовыми актами Российской Федерации

Подраздел 3. Перечень мероприятий по гражданской обороне, мероприятий по предупреждению чрезвычайных ситуаций природного и техногенного характера

13902-ГОЧС

Том 10.3

Главный инженер проектов	А. В. Князькин
Заместитель главного инженера - начальник бюро главных инженеров проектов по нефтепромысловому обустройству	К. Н. Абдуллин

2025

Список исполнителей

Разработал	Инженер группы промышленной безопасности и разработки деклараций на действующие опасные производственные объекты нефтепромыслового отдела	Р. А. Зиннатуллина
Проверил	Начальник группы нефтепромыслового отдела	С. И. Абдуллина
Согласовал	Начальник нефтепромыслового отдела	М. Р. Якупов
Нормоконтроль	Инженер 2 категории технического отдела	Ю. Н. Водникова
Утвердил	Главный инженер проектов	А. В. Князькин

Обозначение	Наименование	Примечание
13902-ГОЧС-С	Содержание тома 10.3	2
13902-СП	Состав проектной документации	0
13902-ГОЧС-Т	Текстовая часть	81
13902-ГОЧС-Г лист 1	Обзорная схема расположения проектируемых сооружений (1:10000)	1
	Общее количество листов, включенных в том	84
Примечание – Документ 13902-СП «Состав проектной документации» не включен в состав данного тома, а скомплектован отдельным томом.		

Список исполнителей

Разработал	Инженер группы промышленной безопасности и разработки деклараций на действующие опасные производственные объекты нефтепромыслового отдела	Р. А. Зиннатуллина
Проверил	Начальник группы нефтепромыслового отдела	С. И. Абдуллина
Согласовал	Начальник нефтепромыслового отдела	М. Р. Якупов
Нормоконтроль	Инженер 2 категории технического отдела	Ю. Н. Водникова
Утвердил	Главный инженер проектов	А. В. Князькин

Содержание (оглавление)

Список разработчиков подраздела «ПМ ГОЧС» 5
Заверение организации-разработчика подраздела «ПМ ГОЧС» 6
1 Общие положения 7
1.1 Данные об организации - разработчике подраздела «ПМ ГОЧС» 7
1.2 Сведения о наличии у организации – разработчика подраздела «ПМ ГОЧС» свидетельства, выданного саморегулируемой организацией 7
1.3 Исходные данные, полученные для разработки мероприятий ГОЧС 7
1.4 Краткая характеристика проектируемого объекта, его местоположения и основных технологических процессов 8
1.5 Сведения о размерах и границах территории объекта , границах запретных, охранных и санитарно-защитных зон проектируемого объекта 15
2 Перечень мероприятий гражданской обороне 16
2.1 Сведения об отнесении организации, в состав которой входит объект проектирования к категории по гражданской обороне 16
2.2 Сведения о размещении проектируемого объекта относительно территорий, отнесенных к группам по гражданской обороне, и организаций особой важности по гражданской обороне 16
2.3 Сведения о границах зон возможных опасностей, в которых может оказаться проектируемый объект при введении военных действий или вследствие этих действий, в т.ч. зон возможных разрушений, возможного химического заражения, катастрофического затопления, радиоактивного загрязнения, зон возможного образования завалов, а также сведения о расположении проектируемого объекта относительно зоны световой маскировки 16
2.4 Сведения о продолжении функционирования проектируемого объекта в военное время или прекращении или перенос деятельности объекта в другое место, а также о перепрофилировании проектируемого производства на выпуск другой продукции 17
2.5 Сведения о численности наибольшей работающей смены проектируемого объекта в военное время, а также численности дежурного и линейного персонала проектируемого объекта, обеспечивающего жизнедеятельность городов, отнесенных к группам по гражданской обороне, и объектов особой важности в военное время 17
2.6 Решения по управлению гражданской обороной проектируемого объекта, системам оповещения персонала об опасностях, возникающих при ведении военных действий или вследствие этих действий 18
2.7 Мероприятия по световой и другим видам маскировки объектов организаций и территории их размещения 22
2.8 Проектные решения по повышению устойчивости работы источников водоснабжения и их защите от радиоактивных и отравляющих веществ 23
2.9 Обоснование введения режимов радиационной защиты на территории проектируемого объекта, подвергшейся радиоактивному загрязнению (заражению) .. 23

2.10 Проектные решения по обеспечению безаварийной остановки технологических процессов при угрозе воздействия или воздействии по проектируемому объекту поражающих факторов современных средств поражения ... 24
2.11 Решения по созданию и содержанию запасов материально- технических, продовольственных, медицинских и иных средств, обеспечению населения и персонала проектируемого объекта средствами индивидуальной защиты ... 24
2.12 Мероприятия по повышению эффективности защиты производственных фондов проектируемого объекта при воздействии по ним современных средств поражения ... 25
2.13 Мероприятия по приспособлению объектов коммунально-бытового назначения для санитарной обработки людей, обеззараживания одежды и специальной обработки техники ... 26
2.14 Мероприятия по мониторингу состояния радиационной и химической обстановки на территории проектируемого объекта ... 26
2.15 Мероприятия по инженерной защите (укрытию) персонала объекта в защитных сооружениях гражданской обороны ... 27
2.16 Мероприятия по обеспечению вывода персонала проектируемого объекта из зон действия поражающих факторов, ввода и передвижения аварийно-спасательных сил на территории проектируемого объекта ... 27
3 Перечень мероприятий по предупреждению чрезвычайных ситуаций природного и техногенного характера ... 28
3.1 Перечень и характеристики производств (технологического оборудования) проектируемого объекта, аварии на которых могут привести к возникновению чрезвычайной ситуации техногенного характера как на территории проектируемого объекта, так и за его пределами ... 28
3.2 Сведения о рядом расположенных объектах производственного назначения, транспортных коммуникациях и линейных объектах, аварии на которых могут привести к возникновению чрезвычайной ситуации техногенного характера на проектируемом объекте ... 30
3.3 Сведения о природно - климатических условиях в районе строительства, результаты оценки частоты и интенсивности проявлений опасных природных процессов и явлений, которые могут привести к возникновению чрезвычайной ситуации природного характера на проектируемом объекте ... 32
3.4 Результаты определения (расчета) границ и характеристик зон воздействия поражающих факторов аварии, опасных природных процессов и явлений, которые могут привести к чрезвычайной ситуации техногенного или природного характера как на проектируемом объекте, так и за его пределами ... 33
3.5 Сведения о численности и размещении персонала проектируемого объекта, объектов и организаций, населения на территориях, прилегающих к проектируемому объекту, которые могут оказаться в зоне возможных чрезвычайных ситуаций природного и техногенного характера ... 49
3.6 Результаты оценки риска чрезвычайных ситуаций для проектируемого объекта ... 50

3.7 Мероприятия направленные на уменьшение риска чрезвычайных ситуаций на проектируемом объекте 54
3.8 Предусмотренные проектной документацией мероприятия по контролю радиационной, химической обстановки; обнаружению взрывоопасных концентраций; обнаружению предметов, снаряженных химически опасными, взрывоопасными и радиоактивными веществами; мониторингу стационарными автоматизированными системами состояния систем инженерно- технического обеспечения, строительных конструкций зданий (сооружений) проектируемого объекта, мониторингу технологических процессов, соответствующих функциональному назначению зданий и сооружений, опасных природных процессов и явлений 56
3.9 Мероприятия на защите проектируемого объекта и персонала от чрезвычайных ситуаций техногенного характера, вызванных авариями на рядом расположенных объектах производственного назначения и линейных объектах 58
3.10 Предусмотренные проектной документацией мероприятия по инженерной защите проектируемого объекта от чрезвычайных ситуаций природного характера, вызванных опасными природными процессами и явлениями 61
3.11 Решения по созданию и содержанию на проектируемом объекте запасов материальных средств, предназначенных для ликвидации чрезвычайных ситуаций и их последствий 62
3.12 Предусмотренные проектной документацией технические решения по системам оповещения о чрезвычайных ситуациях (включая локальные системы оповещения в районах размещения потенциально опасных объектов) 63
3.13 Мероприятия по обеспечению противоаварийной устойчивости пунктов и систем управления производственным процессом, обеспечению гарантированной, устойчивой радиосвязи и проводной связи при чрезвычайных ситуациях и их ликвидации 66
4 Перечень используемых сокращений и обозначений 67
5 Перечень федеральных законов, нормативных правовых актов Российской Федерации и соответствующего субъекта Российской Федерации, нормативных документов в области стандартизации и иных документов, использованных при разработке мероприятий ГОЧС 68
Приложение А - Исходные данные 71
Приложение В - План-схема зон поражающих факторов (ударная волна) при аварии на нефтегазосборном трубопроводе от ПР К-98712 до БГ-9816 76
Приложение Г - План-схема зон поражающих факторов (пожар пролива) при аварии на нефтегазосборном трубопроводе от ПР К-98712 до БГ-9816 77
Приложение Д- План-схема зон поражающих факторов (ударная волна) при аварии на нефтегазосборном трубопроводе от ПР К-98736 до проектного БГ-98712... 78
Приложение Е- План-схема зон поражающих факторов (пожар пролива) при аварии на нефтегазосборном трубопроводе от ПР К-98736 до проектного БГ-98712... 79
Приложение Ж- План-схема зон поражающих факторов (ударная волна) при аварии на нефтегазосборном трубопроводе от ПР К-98910 до ГЗУ-6 80
Приложение И- План-схема зон поражающих факторов (пожар пролива) при аварии на нефтегазосборном трубопроводе от ПР К-98910 до ГЗУ-6 81

Список разработчиков подраздела «ПМ ГОЧС»

Разработал	Инженер группы промышленной безопасности и разработки деклараций на действующие опасные производственные объекты нефтепромыслового отдела	Р. А. Зиннатуллина
Проверил	Начальник группы нефтепромыслового отдела	С. И. Абдуллина
Согласовал	Начальник нефтепромыслового отдела	М. Р. Якупов
Нормоконтроль	Инженер 2 категории технического отдела	Ю. Н. Водникова
Утвердил	Главный инженер проектов	А. В. Князькин

Заверение организации-разработчика подраздела «ПМ ГОЧС»

Проектная документация разработана в соответствии с градостроительным планом земельного участка, заданием на проектирование, градостроительным регламентом, документами об использовании земельного участка для строительства (в случае если на земельный участок не распространяется действие градостроительного регламента или в отношении его не устанавливается градостроительный регламент), техническими регламентами, в том числе устанавливающими требования по обеспечению безопасной эксплуатации зданий, строений, сооружений и безопасного использования прилегающих к ним территорий с соблюдением технических условий и с учетом исходных данных для разработки мероприятий ГОЧС. При проектировании учтены исходные данные для проектирования, в том числе результаты инженерных изысканий.

Оценка соответствия проектной документации установленным требованиям проводилась путем проведения внутреннего входного, технического, нормативного и регистрационного контроля.

1 Общие положения

1.1 Данные об организации - разработчике подраздела «ПМ ГОЧС»

Разработчик: Татарский научно-исследовательский и проектный институт нефти "ТатНИПИнефть".

Почтовый адрес ТатНИПИнефть: 423236, Российская Федерация, Республика Татарстан, г. Альметьевск, ул. Советская, 186А. Проектная часть: г. Бугульма, ул. Я. Гашека, 4.

Факс: (85594) 78-774 (проектная часть)
(85594) 78-502 (научная часть)

E-mail: info@project.tatneft.ru

1.2 Сведения о наличии у организации – разработчика подраздела «ПМ ГОЧС» свидетельства, выданного саморегулируемой организацией

Институт «ТатНИПИнефть» имеет Свидетельство о допуске к видам работ, которые оказывают влияние на безопасность объектов капитального строительства.

- Регистрационный № 030 от 27.01.2010 в реестре членов «Саморегулируемая организация Союз архитекторов и проектировщиков «ВОЛГА-КАМА» (СРО Союз «ВОЛГА-КАМА») - регистрационный номер в государственном реестре: СРО-П-114-14012010.

1.3 Исходные данные, полученные для разработки мероприятий ГОЧС

Раздел «Перечень мероприятий по гражданской обороне, мероприятий по предупреждению чрезвычайных ситуаций природного и техногенного характера (ГОЧС)» выполнен в составе проекта «Обустройство Нурлатского нефтяного месторождения. НГДУ «Нурлатнефть». 2024 год».

Проектные решения данного раздела направлены на обеспечение защиты персонала объекта, населения, территорий и снижение материального ущерба от воздействия ЧС техногенного характера, от опасностей, возникающих при ведении военных действий или вследствие этих действий, а также при диверсиях и террористических актах.

Исходными данными для разработки раздела ГОЧС являются:

- проектная документация по объекту «Обустройство Нурлатского нефтяного месторождения. НГДУ «Нурлатнефть». 2024 год»;
- исходные данные и требования для разработки инженерно-технических мероприятий по гражданской обороне, мероприятий по предупреждению чрезвычайных ситуаций в составе проекта «Обустройство Нурлатского нефтяного месторождения. НГДУ «Нурлатнефть». 2024 год», выданные Министерством по делам гражданской обороны и чрезвычайным ситуациям Республики Татарстан;
- отчет о результатах инженерно-геологических изысканий проекта «Обустройство Нурлатского нефтяного месторождения. НГДУ «Нурлатнефть». 2024 год».

1.4 Краткая характеристика проектируемого объекта, его местоположения и основных технологических процессов

В административном отношении рассматриваемый участок под строительство расположен Республика Татарстан, Нурлатский район, Андреевское сельское поселение вблизи с.Андреевка и с.Русское Богдашкино.

Продукцией добывающих (нефтяных) скважин Нурлатского месторождения является пластовая жидкость, представляющая собой нефтегазоводяную эмульсию – смесь нефти и воды с содержанием газа, которая под устьевым давлением скважин, по проектируемым и существующим нефтегазосборным трубопроводам, транспортируется до мест врезок в существующие нефтепроводы, далее по существующей системе нефтесбора на УПВСН-1, УПСВ-3.

Свойства пластовой и дегазированной нефти приведены в таблице 1.

Компонентный состав нефти и растворенного газа приведены в таблице 2.

Таблица 1 - Свойства пластовой и дегазированной нефти

Наименование	Бобриковский горизонт
Давление насыщения газом, МПа	2,43
Газосодержание при однократном разгазировании, $м^3/т$	6,4
Плотность, $кг/м^3$	897,0
Вязкость, мПа с	107,6
Вязкость, мПа · с	
при 20^0C	135,8
при 50^0C	-
Температура застывания,^0C	-
Массовое содержание,%	
серы	3,22
смол силикагелевых	11,90
асфальтенов	7,60
парафинов	2,87
Объемный выход фракций, %:	
Н. К.÷100^0C	2
до 200^0C	12
до 300^0C	32
Плотность, $кг/м^3$	912

Таблица 2 – Компонентный состав нефти и растворенного газа (объемное содержание, %)

Наименование	Бобриковский горизонт
Сероводород	0,48
Углекислый газ	3,77
Азот + редкие	28,94
Метан	16,11
Этан	22,08
Пропан	16,07
Изобутан	2,76
Н. бутан	5,64
Изопентан	1,96
Н. пентан	1,32
Гексаны+ высшие	0,87
Плотность газа, кг/м^3	1,274
Плотность газа относительная (по воздуху) доли ед.	1,057
Молярная масса, г/моль	30,65

Характеристика проектируемых объектов приведена в таблице 3.

Таблица 3 – Характеристика проектируемых объектов

Перечень линейных объектов	Протяженность, м	Диаметр, мм
Нефтегазосборный от площадки развития куста К-98525 до точки врезки в существующий нефтепровод от скважины №1046	111,51	СПТ 81,8х2,8
Нефтегазосборный трубопровод от площадки развития куста К-98712 до БГ-9816	786,16	СПТ 147,7х4,0
Нефтегазосборный трубопровод от площадки развития куста К-98023 до ГЗУ-7	227,73	СПТ 81,8х2,8
Нефтегазосборный трубопровод от площадки развития куста К-98448 до точки врезки в существующий нефтепровод от скважины №1818	324,65	СПТ 81,8х2,8
Нефтегазосборный трубопровод от площадки развития куста К-98558 до ГЗУ-7	753,46	СПТ 81,8х2,8

Продолжение таблицы 3

Перечень линейных объектов	Протяженность, м	Диаметр, мм
Нефтегазосборный трубопровод от площадки развития куста К-98736 до проектного БГ-98712	1319,95	СПТ 100,9х2,8
Нефтегазосборный трубопровод от площадки развития куста К-98910 до ГЗУ-6	1045,67	СПТ 100,9х2,8

К строительству приняты нефтегазосборные трубопроводы из полимерного материала СЛ5,5 МПа 8RD K 65C диаметром 81,8, 100,9 и 147,7мм.

На площадках задвижек при подключении к существующим и проектируемым трубопроводам системы принят стальной трубопровод диаметром 89, 114 и 159 мм.

Промысловые трубопроводы прокладываются подземно по профилю, предусматривающему возможность самокомпенсации от температурных деформаций и воздействия внутреннего давления, как в вертикальной, так и в горизонтальной плоскостях. Глубина заложения промысловых нефтепроводов принята по профилю ниже 1,53 м до верхней образующей трубы.

На проектируемых нефтегазосборных трубопроводах, с учетом рельефа местности и протяжённости трубопроводов, для обеспечения безопасности объекта предусматривается установка запорной арматуры в начале и в конце промысловых трубопроводов. Проектной документацией предусмотрен узел запорной арматуры (УЗА) в месте врезки проектируемых нефтегазосборных трубопроводов в существующие нефтепроводы. На узлах запорной арматуры стальные трубопроводы запроектированы надземно с помощью отводов, прямых вставок, которые образуют Z-образные, П-образные и другого вида не защемленные грунтом компенсаторы. При подключении в существующие нефтепроводы на нефтегазосборном трубопроводе от площадок развития кустов, предусмотрено подключение через задвижку и обратный клапан.

Транспортируемая среда Нурлатского нефтяного месторождения относится к средам со средним содержанием сероводорода. Материалы трубопроводов, фитинги и арматура применяются в стойком к сульфидно-коррозионному растрескиванию (СКР) исполнении.

Нефтегазосборные трубопроводы, согласно материалам изысканий, пересекают подземные коммуникации, щебеночные дороги.

Ведомость пересечений с существующими коммуникациями смотри таблицу 4.

Ведомость пересечений с существующими автомобильными дорогами смотри таблицу 5.

Таблица 4 - Ведомость пересечений с существующими коммуникациями

Пикетное значение точки пересечения			Наименование пересекаемого сооружения	Угол пересечения,°	Организация, эксплуатирующая данный участок	Диаметр и материал трубы мм	Глубина/ Высота, м
км	пикет	плюс					
Нефтегазосборный трубопровод от площадки развития куста скважин К-98712 до БГ-9816							
1	4	78.59	Нефтепровод	87	НГДУ "Нурлатнефть"	ст.89	-1,1
1	5	38.82	Нефтепровод	61	НГДУ "Нурлатнефть"	ст.89	-1,1
1	7	56.93	Нефтепровод	81	НГДУ "Нурлатнефть"	ст.159	-1.4
Нефтегазосборный трубопровод от площадки развития куста скважин К-98023 до ГЗУ-7							
1	1	63.48	Нефтепровод	89	НГДУ "Нурлатнефть"	ст.114	-1,2
1	1	71.26	Нефтепровод	84	НГДУ "Нурлатнефть"	ст.114	-1,2
1	1	73.01	Нефтепровод	60	НГДУ "Нурлатнефть"	ст.114	-1,2
1	1	80.62	Нефтепровод	63	НГДУ "Нурлатнефть"	ст.114	-1,2
1	1	83.73	водовод	74	НГДУ "Нурлатнефть"	ст.114	-1,2
1	1	86.47	Нефтепровод	74	НГДУ "Нурлатнефть"	ст.114	-1,2
1	1	90.76	Нефтепровод	74	НГДУ "Нурлатнефть"	ст.114	-1,2
Нефтегазосборный трубопровод от площадки развития куста скважин К-98448 до врезки в существующий нефтепровод от скважины №1818							
1	0	58.86	Нефтепровод	79	НГДУ "Нурлатнефть"	ст.114	-1,2
1	3	13.01	Нефтепровод	72	НГДУ "Нурлатнефть"	ст.114	-1,1
1	3	22.79	Нефтепровод	86	НГДУ "Нурлатнефть"	ст.114	-1,2
Нефтегазосборный трубопровод от площадки развития куста скважин К-98558 до ГЗУ-7							
1	6	93,52	Кабель связи	89	ООО «ТатАИСнефть»	-	-0.8
1	6	98,58	Нефтепровод	80	НГДУ "Нурлатнефть"	ст.114	-1.2
1	7	11,03	2 Нефтепровода	61	НГДУ "Нурлатнефть"	ст.114	-1.2
Нефтегазосборный трубопровод от площадки развития куста скважин К-98910 до ГЗУ-6							
1	1	78.37	Водовод СПТ	81	НГДУ "Нурлатнефть"	СПТ 30	-1.3
1	6	02.20	водовод	69	НГДУ "Нурлатнефть"	ст.159	-1.4
1	6	17.07	Кабель связи	86	ООО «ТатАИСнефть»	-	-0.7
1	6	23.93	Кабель связи	85	ООО «ТатАИСнефть»	-	-0.7
1	7	95.43	Нефтепровод	78	НГДУ "Нурлатнефть"	ст.89	-1.3

Продолжение таблицы 4

Пикетное значение точки пересечения			Наименование пересекаемого сооружения	Угол пересечения,°	Организация, эксплуатирующая данный участок	Диаметр и материал трубы мм	Глубина/ Высота, м
км	пикет	плюс					
1	7	96.26	Нефтепровод	77	НГДУ "Нурлатнефть"	ст.89	-1.3
1	7	97.28	Нефтепровод	77	НГДУ "Нурлатнефть"	ст.89	-1.3
1	8	02.92	водовод	73	ООО «УПТЖ для ППД»	ст.159	-1.4
1	8	07.34	Нефтепровод	73	НГДУ "Нурлатнефть"	ст.219	-1.4
1	9	90.59	Нефтепровод	84	НГДУ "Нурлатнефть"	ст.89	-1.2
1	9	92.08	Нефтепровод	83	НГДУ "Нурлатнефть"	ст.89	-1.2
1	10	18.21	Нефтепровод	86	НГДУ "Нурлатнефть"	ст.89	-1.2
1	10	27.01	водовод	81	ООО «УПТЖ для ППД»	ст.159	-1.4

Таблица 5 - Ведомость пересечений с автомобильными дорогами

Пикетаж пересечения		Тип покрытия и категория	Значение дороги	Ширина основания земляного полотна, м	Угол пересечения
От ПК	До ПК				
Нефтегазосборный трубопровод от площадки развития куста скважин К-98712 до БГ-9816					
7+26,41	7+31,24	щебень, IV	Промысловая	4,83	61
Нефтегазосборный трубопровод от площадки развития куста скважин К-98023 до ГЗУ-7					
1+88,61	1+94,33	щебень, IV	Промысловая	5,72	61
Нефтегазосборный трубопровод от площадки развития куста скважин К-98558 до ГЗУ-7					
7+14,22	7+19,40	щебень, IV	Промысловая	5,18	81
Нефтегазосборный трубопровод от площадки развития куста скважин К-98736 до проектного БГ-98712					
2+87,76	2+91,56	щебень, IV	Промысловая	3,80	63
Нефтегазосборный трубопровод от площадки развития куста скважин К-98910 до ГЗУ-6					
6+10,15	6+13,71	щебень, IV	Промысловая	3,56	86
10+04,58	10+08,75	щебень, IV	Промысловая	4,17	88

В местах пересечения проектируемого стеклопластикового нефтепровода с существующими действующими коммуникациями предусмотрены защитные футляры из стальной трубы. Защитный футляр изготавливается из трубы диаметром 219х5 и

273х7 мм. В месте пересечения проектируемого трубопровода с дорогой предусмотрен защитный футляр из стальной трубы диаметром 325х6 и 377х6 мм. Для защиты трубопровода предусматриваются опорно-направляющие кольца, устанавливаемые на протаскиваемый сквозь кожух трубопровод в комплекте с герметизирующими манжетами.

Для защиты подземных стальных технологических и промысловых трубопроводов от внешней и внутренней коррозии предусмотрены трубы с внутренним и наружным покрытием, выполненным в заводских условиях. Защитное покрытие - усиленного типа.

Промысловые трубопроводы предусмотрены с внутренним антикоррозионным покрытием П-ЭП-585, с наружным двухслойным покрытием, с защитными втулками с уплотнением.

В месте перехода надземного нефтепровода под землю (перед площадками развития и перед узлами запорной арматуры) предусматривается установка электроизолирующих соединений.

На трубопроводах предусматривается установка узлов коррозионного контроля (УКК). УКК установлены на надземном участке существующей системе Нурлатского нефтяного месторождения на УПСВ-3.

Расчетная схема нефтегазосборных трубопроводов приведена на рисунке 1.

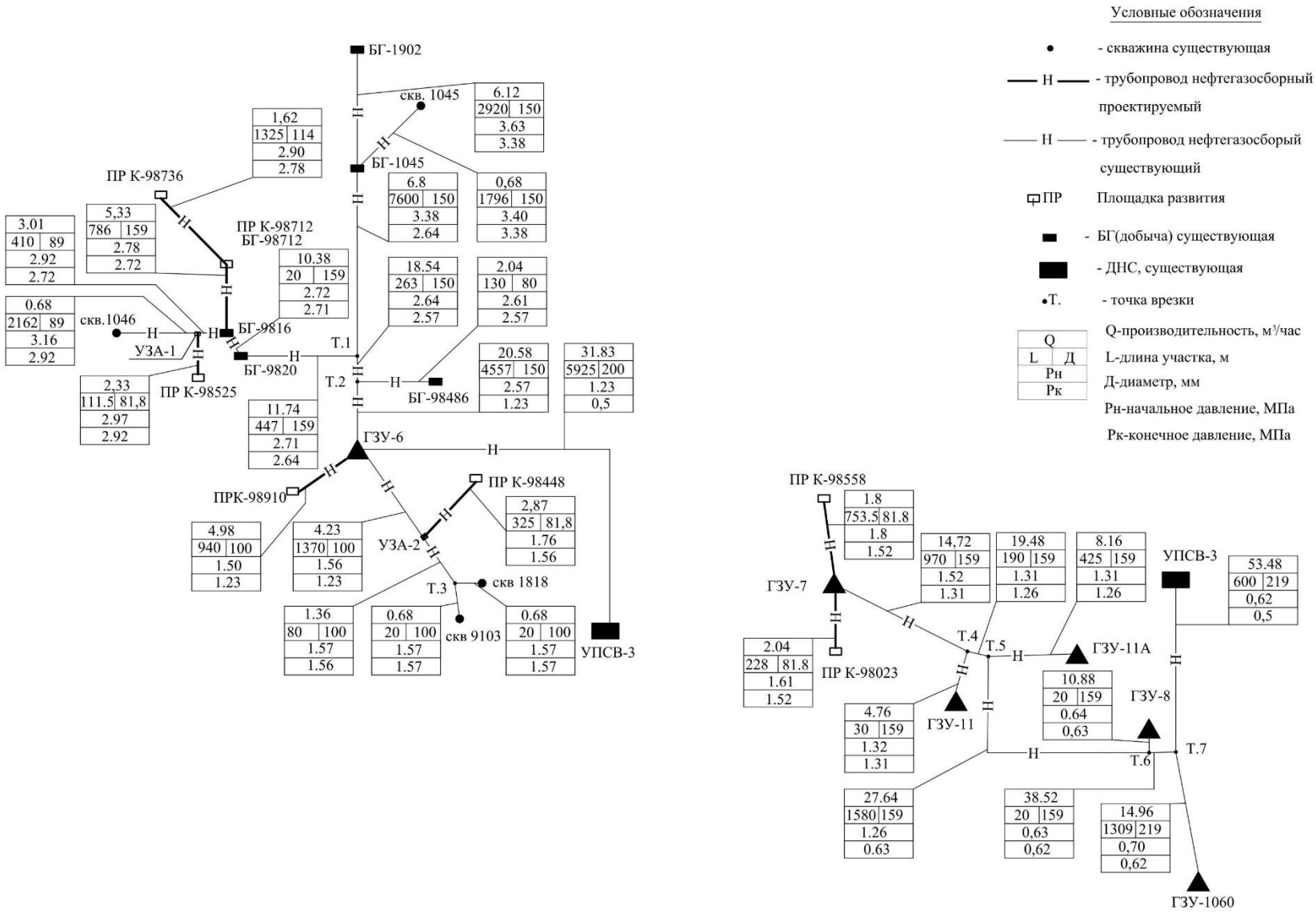

Рисунок 1 - Расчетная схема нефтегазосборных трубопроводов

1.5 Сведения о размерах и границах территории объекта , границах запретных, охранных и санитарно-защитных зон проектируемого объекта

Полоса отвода под линейные объекты в данном проекте включает полосу отвода для проектируемых нефтегазосборных трубопроводов, занимаемую временно на период строительства.

Для подземных трубопроводов охранная зона вдоль трассы в виде участка земли, ограниченного условными линиями, проходящими в 25 м от оси трубопровода с каждой стороны.

Санитарно-защитная зона для нефтегазосборных трубопроводов отсутствует.

2 Перечень мероприятий гражданской обороне

2.1 Сведения об отнесении организации, в состав которой входит объект проектирования к категории по гражданской обороне

Отнесение проектируемого объекта к категории по ГО осуществлено в соответствии с требованиями постановления Правительства Российской Федерации от 27.04.2024 г. №546 «Об утверждении Правил отнесения организаций к категориям по гражданской обороне в зависимости от роли в экономике государства или влияния на безопасность населения».

Проектируемый объект принадлежит ПАО «Татнефть» им. В.Д. Шашина, отнесенному ко второй категории по гражданской обороне. Письмо №28/132-06 от 13.02.2025 приложено в Приложении Б.

2.2 Сведения о размещении проектируемого объекта относительно территорий, отнесенных к группам по гражданской обороне, и организаций особой важности по гражданской обороне

Проектируемый объект расположен приблизительно от 83 км до 87,5 км от г. Альметьевска, отнесенного ко II группе по гражданской обороне.

2.3 Сведения о границах зон возможных опасностей, в которых может оказаться проектируемый объект при введении военных действий или вследствие этих действий, в т.ч. зон возможных разрушений, возможного химического заражения, катастрофического затопления, радиоактивного загрязнения, зон возможного образования завалов, а также сведения о расположении проектируемого объекта относительно зоны световой маскировки

Проектируемый объект принадлежит ПАО «Татнефть» им. В.Д. Шашина, отнесенному ко второй категории по гражданской обороне, и расположен за пределами территорий (г. Альметьевск), отнесенных к группам по гражданской обороне.

На основании СП 165.1325800.2014 для объектов организаций, отнесенных ко второй категории по гражданской обороне, расположенных за пределами территорий, отнесенных к группам по гражданской обороне, границы зон возможных разрушений при воздействии обычных средств поражения ограничиваются границами проектной застройки объекта и примыкающей к ней санитарно-защитной зоны; для объектов организаций, являющихся взрывоопасными, границы зон возможных сильных разрушений от взрывов, происходящих в мирное время в результате аварий, определяют с применением методики, основанной на "тротиловом эквиваленте", и (или) методики, учитывающей тип взрывного превращения (детонация/ дефлаграция) при воспламенении ТВС, п.3.4.

На основании СП 165.1325800.2014 проектируемый объект не попадает в зоны возможных разрушений, возможного химического заражения, возможного радиоактивного заражения и возможного катастрофического затопления.

Согласно своду правил СП 165.1325800.2014 «Инженерно-технические мероприятия по гражданской обороне». Актуализированная редакция СНиП 2.01.51-90 (п. 10.2) при проектировании опасных производственных объектов, продолжающих функционировать в военное время, необходимо разрабатывать светомаскировочные мероприятия.

Зона световой маскировки - Территория между государственной границей и рубежом, расположенным на удалении до 600 км от государственной границы (п.3.12 ГОСТ Р 22.2.13-2023). Проектируемый объект входит в зону световой маскировки.

Согласно п.10.3 СП 165.1325800.2014 световую маскировку объектов капитального строительства, входящих в зоны маскировки объектов и территорий, должны предусматривать в двух режимах: частичного затемнения и ложного освещения.

2.4 Сведения о продолжении функционирования проектируемого объекта в военное время или прекращении или перенос деятельности объекта в другое место, а также о перепрофилировании проектируемого производства на выпуск другой продукции

Проектируемый объект является стационарным объектом. Характер производства не предполагает возможность перебазирования их в военное время.

Продолжение выполнения производственных задач проектируемого объекта и их объемы в военное время определяются головным предприятием согласно мобилизационного задания по плану перевода с мирного на военное время.

Проектируемый объект продолжает работу в военное время. Письмо №28/132-06 от 13.02.2025 приложено в Приложении Б.

2.5 Сведения о численности наибольшей работающей смены проектируемого объекта в военное время, а также численности дежурного и линейного персонала проектируемого объекта, обеспечивающего жизнедеятельность городов, отнесенных к группам по гражданской обороне, и объектов особой важности в военное время

Численность дежурного персонала, обеспечивающего рабочий режим предприятия в военное время, определяется на основании решения эксплуатирующей организации и органов, специально уполномоченных решать задачи в области мобилизационной подготовки.

Контроль за обслуживанием проектируемых сооружений будут осуществлять мастера ЦДНГ-3 из числа существующего персонала НГДУ «Нурлатнефть».

Численность наибольшей работающей смены (НРС) по Нурлатскому нефтяному месторождению НГДУ «Нурлатнефть» составляет 24 человека. Численность НРС, занятой в обслуживании проектируемых сооружений в особый период, не превысит НРС в мирное время. Письмо №28/132-06 от 13.02.2025 приложено в Приложении Б.

2.6 Решения по управлению гражданской обороной проектируемого объекта, системам оповещения персонала об опасностях, возникающих при ведении военных действий или вследствие этих действий

Система оповещения ГО – это совокупность средств и способов доведения до органов управления, сил и средств ГО и РСЧС, а также населения, распоряжений и сигналов оповещения.

Оповещение является одним из важнейших мероприятий, направленных на приведение органов управления, сил ГО в готовность и доведение в минимально короткие сроки сигналов и распоряжений об угрозе нападения противника, о приведении в различные степени готовности системы гражданской обороны, о воздушной опасности, радиоактивном, химическом и бактериологическом заражении и о начале эвакуационных мероприятий.

Для передачи сигналов оповещения ГО персоналу проектируемого объекта, в соответствии с совместным приказом МЧС России, Министерства цифрового развития, связи и массовых коммуникаций России от 31 июля 2020 года №578/365 «Об утверждении Положения о системах оповещения населения», предусмотрено использовать региональную систему оповещения населения (РСОН) РТ, а также местные системы оповещения населения (МСОН) в Нурлатском муниципальном районе, организационно и технически сопряженные с РСОН РТ и построенную на базе телефонных сетей, сети телеграфной связи, сети проводного и радиовещания.

Основной задачей указанных систем оповещения населения на проектируемом объекте в военное время является доведение сигналов ГО и информации оповещения до:

- руководящего состава ГО и звена территориальной подсистемы РСЧС муниципального образования;
- сил ГО и РСЧС муниципального образования;
- дежурных (дежурно-диспетчерских) служб организаций, перечисленных в пункте 7 Положения «Об утверждении Положения о системах оповещения населения» Приказ МЧС России от 31.07.2020 г. №578/365, и дежурных служб (руководителей) социально значимых объектов;
- людей, находящихся на территории соответствующего муниципального образования.

Указанные системы оповещения населения представляют собой организационно-техническое объединение сил, средств связи и оповещения, сетей вещания, каналов сети связи общего пользования, обеспечивающих доведение информации и сигналов оповещения до органов управления, сил единой государственной системы предупреждения и ликвидации чрезвычайных ситуаций и населения.

Согласно СП 165.1325800.2014 «Инженерно-технические мероприятия по гражданской обороне» для оповещения населения об опасностях, возникающих при ведении военных действий, а также при ЧС системы оповещения предназначены для:

- доведения до органов управления и сил гражданской обороны сигналов (распоряжений) о введении установленных степеней готовности;

- циркулярного оповещения должностных лиц по служебным и квартирным телефонам сети связи общего пользования и ведомственным сетям связи;

- подачи универсального сигнала "Внимание всем!" (в мирное время) и сигнала "Воздушная тревога!" (в военное время) с помощью электросирен, сигнально громкоговорящих установок, громкоговорителей и доведение сигналов и информации оповещения до населения и органов управления;

- переключения сетей проводного, теле- и радиовещания для передачи речевых сообщений и информирования населения с городских и загородных запасных пунктов управления.

Техническое и программное сопряжение объектовой системы с местной и территориальной системами оповещения ГО осуществляется через ЕДС предприятия, штаб по делам ГОЧС и диспетчера объекта.

Порядок доведения сигналов и информации оповещения должен быть разработан в плане ГО и защиты населения объекта. Оповещение персонала осуществляется начальником объекта (оператором) из операторной с использованием существующих и предусмотренных проектом средств связи и оповещения:

– подачей звуковых и световых сигналов, которые означают сигнал «Внимание всем!»;

– трансляцией речевой информации.

В качестве технологической сети связи, предназначенной для обеспечения производственной деятельности, в ПАО «Татнефть» используется мобильная связь оператора МТС. Обслуживающий персонал, находящийся на объектах месторождения, обеспечивается средствами мобильной связи (сотовые телефоны) соответствующими службами ПАО «Татнефть».

В качестве средств связи применяются сотовые телефоны во взрывозащищенном исполнении и имеющие уровень взрывозащиты, отвечающий требованиям, предъявляемым ГОСТ IEC 60079-14-2013, ГОСТ 31610.10-1-2022. Маркировка взрывозащиты 1Ex ib IIC T4 Gb X (для устройства), 1Ex [ib] mb IIC T4 Gb (для аккумуляторной батареи). Степень защиты от внешних воздействий IP67 по ГОСТ 14254-2015.

Порядок доведения сигналов и информации оповещения должен быть разработан в плане ГО и защиты населения объекта. Оповещение персонала осуществляется начальником объекта (оператором) из операторной с использованием существующих и предусмотренных проектом средств связи и оповещения:

– подачей звуковых и световых сигналов, которые означают сигнал «Внимание всем!»;

– трансляцией речевой информации.

Указанные технические решения отвечают требованиям «Положение о системах оповещения населения», утвержденного совместным приказом МЧС России, Министерства цифрового развития, связи и массовых коммуникаций РФ от 31 июля 2020 года

№578/365, указу Президента РФ от 13.11.2012 г. №1522 «О создании комплексной системы экстренного оповещения населения об угрозе возникновения или возникновения ЧС».

Должностным лицом, на которое возлагается обеспечение получения сигналов гражданской обороны, является начальник ЕДС НГДУ «Нурлатнефть».

Схема организации связи и оповещения руководящего, командно-начальствующего состава и формирований по сигналам ГО на объектах НГДУ «Нурлатнефть» представлена на рисунке 2.

«УТВЕРЖДАЮ»
Начальник НГДУ «Нурлатнефть»
_____Р.Р. Матуров
«_____»_____2024г

СХЕМА ОРГАНИЗАЦИИ СВЯЗИ И ОПОВЕЩЕНИЯ
руководящего, командно-начальствующего состава и формирований по сигналам ГО на объектах НГДУ «Нурлатнефть»

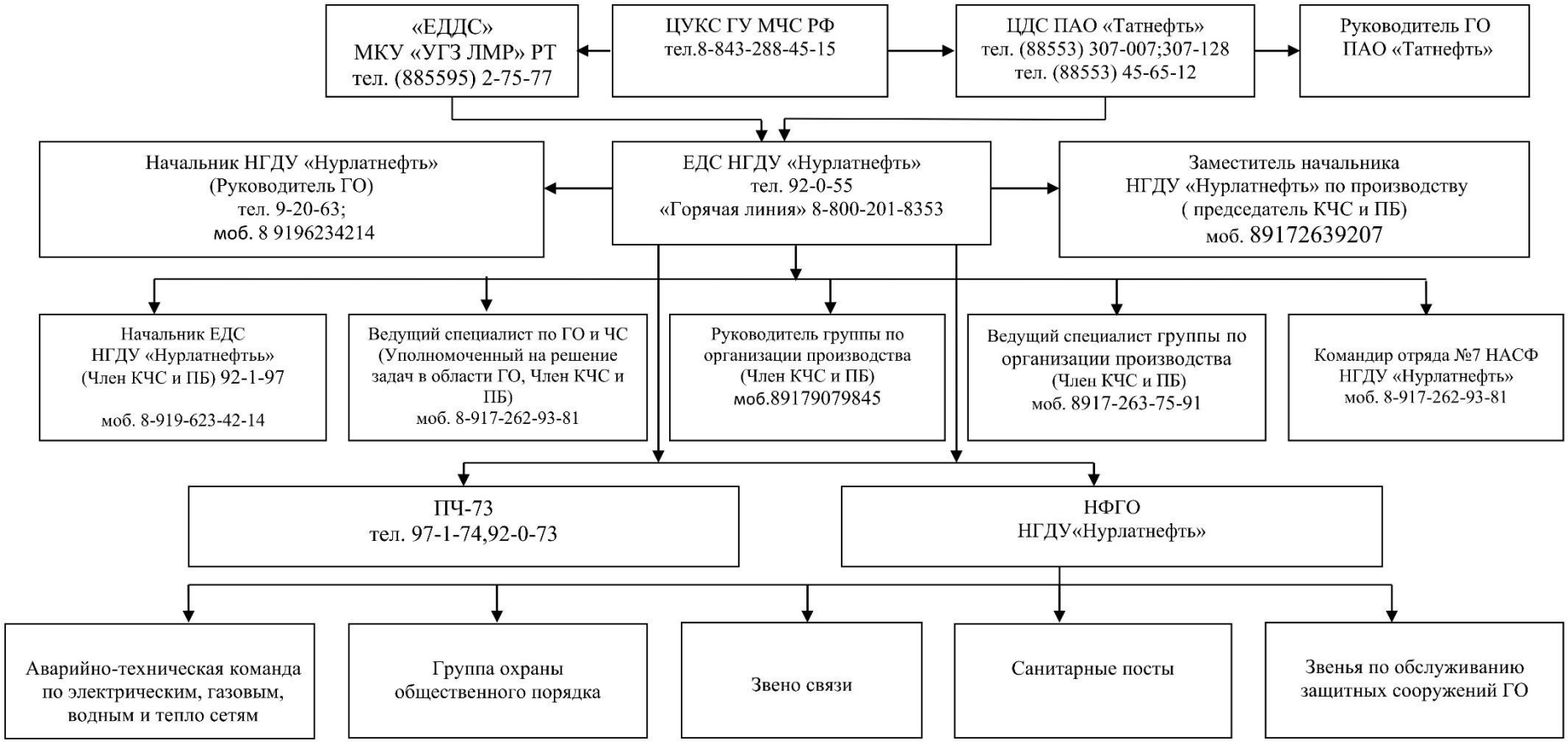

Рисунок 2 - Схема организации связи и оповещения руководящего, командно-начальствующего состава и формирований по сигналам ГО на объектах НГДУ «Нурлатнефть»

2.7 Мероприятия по световой и другим видам маскировки объектов организаций и территории их размещения

Согласно своду правил СП 165.1325800.2014 «Инженерно-технические мероприятия по гражданской обороне». Актуализированная редакция СНиП 2.01.51-90 при проектировании опасных производственных объектов, продолжающих функционировать в военное время, необходимо разрабатывать светомаскировочные мероприятия.

Согласно п.10.3 СП 165.1325800.2014 световую маскировку объектов капитального строительства, входящих в зоны маскировки объектов и территорий, должны предусматривать в двух режимах: частичного затемнения и ложного освещения.

Проектируемые нефтесборные сети проложены подземно и проектной документацией не предусматривается световая маскировка в режимах частичного затемнения и ложного освещения.

Постоянного присутствия персонала на территории проектируемых объектов нет. Проектной документацией предусмотрено местное освещение переносным взрывозащищенным светильником со светодиодной лампой.

В рамках комплексных маскировочных мероприятий, необходимых для подготовки и проведения в военное время, предусмотреть только мероприятия по светомаскировке по обеспечению отключения наружного освещения объекта по месту.

На проектируемом объекте осуществляются организационные мероприятия по обеспечению отключения наружного освещения объекта по месту.

Подготовку к ведению маскировочных мероприятий на объектах и территориях следует осуществлять в мирное время заблаговременно, путем разработки планирующих документов, подготовки личного состава аварийно-спасательных формирований и спасательных служб, а также накоплением имущества и технических средств, необходимых для их проведения.

Организационные мероприятия, предусмотренные по обеспечению отключения наружного освещения, внутреннего освещения производственных и вспомогательных зданий, а также по подготовке и обеспечению световой маскировки производственных огней при подаче сигнала «Воздушная тревога»:

- подготовку дежурного персонала диспетчерских пунктов к работе по управлению освещением;
- разработку планов и организационных мероприятий по безаварийной остановке промышленных объектов с целью сведения до минимума технологического светового излучения промышленных агрегатов и установок.

Проведение подготовительных мероприятий к введению данного режима светомаскировки производится при проведении первоочередных мероприятий ГО первой группы в ходе планомерного перевода гражданской обороны с мирного на военное положение по распоряжению вышестоящих ОУ ГО ЧС в угрожаемый период. Отвечает за постоянную готовность (исправность) средств по выключению всего наружного и внутреннего освещения начальник объекта.

2.8 Проектные решения по повышению устойчивости работы источников водоснабжения и их защите от радиоактивных и отравляющих веществ

Организована постоянная поставка экологически чистой питьевой воды согласно договору с ООО «ПЛАСТ» Татнефтеснаб ПАО «Татнефть» им. В.Д. Шашина.

Хранение воды на стройплощадках предусмотрено в вагон-домиках, в алюминиевых бидонах с соблюдением гигиенических норм.

Качество питьевой воды соответствует требованиям «Питьевая вода. Гигиенические требования к качеству воды, расфасованной в емкости. Контроль качества. СанПин 2.1.4.1116-02».

Расход питьевой воды на хозяйственно-питьевые нужды определен согласно штатному расписанию и норм водопотребления СП 30.13330.2020 «Внутренний водопровод и канализация зданий».

Все строительные рабочие обеспечиваются доброкачественной питьевой водой, отвечающей требованиям действующих санитарных правил и нормативов.

Питьевые установки располагаются не далее 75 м от рабочих мест. Необходимо иметь питьевые установки в гардеробных, пунктах питания, здравпунктах. В местах отдыха работников.

На строительных площадках при отсутствии централизованного водоснабжения необходимо иметь установки для приготовления кипяченой воды. Для указанных целей допускается использовать пункты питания.

Среднее количество питьевой воды, потребное для одного рабочего, определяется 1,0-1,5 л зимой, 3,0-3,5 л летом. Температура воды для питьевых целей должна быть не ниже 8 ^{0}С и не выше 20 ^{0}С.

В проекте не предусмотрены устройства, обеспечивающие защищенность водоисточников от радиоактивных и отравляющих веществ. Защита от радиоактивных веществ, отравляющих веществ и бактериологических средств в мирное время осуществляется выполнением мероприятий по предотвращению постороннего вмешательства в деятельность объекта.

2.9 Обоснование введения режимов радиационной защиты на территории проектируемого объекта, подвергшейся радиоактивному загрязнению (заражению)

Согласно исходным данным, выданным министерством по делам гражданской обороны и чрезвычайным ситуациям РТ (приложение А) территория проектируемого объекта находится вне зоны возможного опасного радиоактивного заражения.

2.10 Проектные решения по обеспечению безаварийной остановки технологических процессов при угрозе воздействия или воздействии по проектируемому объекту поражающих факторов современных средств поражения

Безаварийная остановка проектируемого объекта осуществляется эксплуатационным персоналом по распоряжению руководства НГДУ «Нурлатнефть» с извещением единой диспетчерской службы (ЕДС).

Действия эксплуатационного персонала и последовательность срабатывания технических систем после сигнала ГО, обеспечивающие прекращение производственной деятельности объекта в минимально возможные сроки без нарушения целостности технологического оборудования, а также исключение или уменьшение масштабов появления вторичных поражающих факторов разрабатывается заказчиком в технологическом регламенте на объект после разработки рабочего проекта.

На основании ТР организацией – разработчиком должны быть разработаны инструкции по действию эксплуатационного персонала по сигналам ГО.

Порядок действия оператора по безаварийной остановке технологического процесса по сигналам ГО:

– оповестить руководство об остановке технологического процесса;

– автоматическое отключение скважин с диспетчерских пунктов ЦДНГ-3;

– рассредоточение и закрепление остановленного оборудования;

– прекращение подачи нефти, тепла и электроэнергии для обеспечения производственных процессов.

2.11 Решения по созданию и содержанию запасов материально- технических, продовольственных, медицинских и иных средств, обеспечению населения и персонала проектируемого объекта средствами индивидуальной защиты

В соответствии с Федеральным законом №28 «О гражданской обороне», Постановлением Правительства РФ от 27 апреля 2000 г. № 379 "О накоплении, хранении и использовании в целях гражданской обороны запасов материально-технических, продовольственных, медицинских и иных средств" (с изменениями и дополнениями) приказом ПАО «Татнефть» «Об утверждении и введении в действие ЕРБ 2465-2023 «Положение о создании, содержании, использовании и восполнении резервов материальных и финансовых ресурсов для ликвидации чрезвычайных ситуаций природного и техногенного характера и целей гражданской обороны в подразделениях ПАО «Татнефть»» создан резерв материальных ресурсов для ликвидации чрезвычайных ситуаций природного и техногенного характера и целей гражданской обороны .

Для финансирования непредвиденных расходов на ликвидацию чрезвычайных ситуаций обеспечен неснижаемый резерв финансовых ресурсов в размере 15 000 000 рублей (пятнадцать миллионов рублей) на расчетном счете ПАО «Татнефть» им. В.Д. Шашина.

Расчет сил и средств для локализации и ликвидации разливов нефти на объекте представлен в «Плане по предупреждению и ликвидации аварийных разливов нефти» (ПЛАРН).

Так как данной проектной документацией предусматривается строительство участков нефтегазосборных трубопроводов существующей сети нефтегазосборных трубопроводов Нурлатского месторождения нефти и обслуживание его предусматривается существующим персоналом, то создания дополнительных запасов материально-технических, продовольственных, медицинских и иных средств к ранее созданным не требуется.

2.12 Мероприятия по повышению эффективности защиты производственных фондов проектируемого объекта при воздействии по ним современных средств поражения

Для повышения эффективности защиты производственных фондов проектируемого объекта в чрезвычайных ситуациях предусматривается проведение комплекса инженерно-технических работ. Они проводятся в мирное и военное время на всех предприятиях.

Под эффективную защиты производственных фондов понимают способность его в чрезвычайных ситуациях выпускать продукцию в запланированном объеме, а при получении слабых и средних разрушений инженерно-технического комплекса восстанавливать производство в минимально короткое время.

Путями повышения эффективности защиты промышленных объектов в чрезвычайных ситуациях мирного и военного времени являются:

- обеспечение надежной защиты рабочих и служащих при авариях, катастрофах, стихийных бедствиях, а также применения против них современных средств поражения.
- защита основных производственных фондов от воздействия аварий катастрофах, стихийных бедствиях, а также применения против них современных средств поражения.
- подготовка к восстановлению нарушенного производства;
- повышению надежности и оперативности управления производства и ГО.
- организация и проведение исследований объектов в чрезвычайных ситуациях.

Основными мероприятиями, предусмотренными для повышения эффективности защиты промышленных объектов является- подземная прокладка линейных частей трубопроводов.

Весь процесс планирования и проведение исследования можно разделить на три этапа:

- первый этап – подготовительный;
- второй этап – оценка устойчивости работы промышленного объекта в чрезвычайных ситуациях мирного и военного времени;
- третий этап – разработка мероприятий, повышающих устойчивость роботы объекта.

Исследование повышения эффективности защиты объекта заключается во всестороннем изучении условий, которые могут сложиться в чрезвычайных ситуациях и определении их влияние на производственный процесс.

Цель исследования состоит в том, чтобы выявить уязвимые места в работе объекта в чрезвычайных условиях выработать наиболее эффективные рекомендации, направленные на повышения его устойчивости. Для этих целей приказом создана комиссия по повышению устойчивости функционирования НГДУ «Нурлатнефть» в мирное и военное время.

Организатором и руководителем исследования является руководитель предприятия – начальник ГО промышленного объекта.

2.13 Мероприятия по приспособлению объектов коммунально-бытового назначения для санитарной обработки людей, обеззараживания одежды и специальной обработки техники

В соответствии с требованиями СП 165.1325800.2014 «Инженерно-технические мероприятия гражданской обороны» вновь строящиеся, реконструируемые и действующие бани, душевые предприятия, прачечные, фабрики химической чистки, прачечные самообслуживания, включая кооперативные предприятия стирки белья и химической чистки, а также посты мойки подвижного состава автотранспорта независимо от их ведомственной подчиненности, должны приспосабливаться соответственно для санитарной обработки людей, специальной обработки одежды и подвижного состава автотранспорта в военное время, а также при производственных авариях, катастрофах или стихийных бедствиях.

Проектируемые объекты не попадают под перечисленные виды деятельности. В связи с этим нет необходимости приспособления проектируемых объектов для санитарной обработки людей, обеззараживания одежды и специальной обработки техники.

2.14 Мероприятия по мониторингу состояния радиационной и химической обстановки на территории проектируемого объекта

Проектируемый объект не попадает в зоны возможного опасного радиоактивного заражения и в зону химического заражения. Так как проектируемые объекты месторождения не попадают в зону химического заражения, химический контроль на объекте не предусмотрен.

В данном объекте нет мониторинга состояния радиационной и химической обстановки.

2.15 Мероприятия по инженерной защите (укрытию) персонала объекта в защитных сооружениях гражданской обороны

Обслуживание проектируемых сооружений производится обслуживающим персоналом из числа существующего персонала ЦДНГ. Увеличение НРС в военное время не предусматривается, существующий персонал укрывается по месту его базирования.

2.16 Мероприятия по обеспечению вывода персонала проектируемого объекта из зон действия поражающих факторов, ввода и передвижения аварийно-спасательных сил на территории проектируемого объекта

В соответствии с Постановлением правительства РФ от 22 июня 2004 г. №303 «О порядке эвакуации населения, материальных и культурных ценностей в безопасные районы», определяется порядок рассредоточения работников организаций, продолжающих в военное время производственную деятельность.

Эвакуация, рассредоточение работников организаций планируются заблаговременно в мирное время и осуществляются по территориально-производственному принципу.

Так как данной проектной документацией предусматривается строительство участков нефтепроводов существующей сети нефтегазосборных трубопроводов Нурлатского месторождения нефти и обслуживание его предусматривается существующим персоналом, то дополнительных мероприятий по эвакуации персонала к ранее созданным не требуется.

3 Перечень мероприятий по предупреждению чрезвычайных ситуаций природного и техногенного характера

3.1 Перечень и характеристики производств (технологического оборудования) проектируемого объекта, аварии на которых могут привести к возникновению чрезвычайной ситуации техногенного характера как на территории проектируемого объекта, так и за его пределами

Согласно закону РФ «О промышленной безопасности опасных производственных объектов» №116-ФЗ от 21.07.97 г. (с изменениями) к категории опасных относятся объекты, на которых получаются, используются, перерабатываются, образуются, хранятся, транспортируются и уничтожаются опасные вещества (воспламеняющиеся, окисляющиеся, горючие, взрывчатые и токсичные).

Опасным веществом, обращающимся на проектируемых сооружениях, является водонефтяная эмульсия с содержанием попутного газа со скважин Нурлатского нефтяного месторождения.

Нефть является смесью углеводородов, обладающей повышенной пожаро - и взрывоопасностью.

Проектируемый объект относится к действующему опасному производственному объекту «Система промысловых (межпромысловых) трубопроводов Нурлатского месторождения нефти, включая участок в Самарской области (НГДУ «Нурлатнефть»)» А43-01519-0787, II класс опасности.

Данные по характеристике пожароопасных и токсичных свойств сырья приведены в таблице 6.

Таблица 6 – Характеристика пожароопасных и токсичных свойств сырья

Наименование сырья, полупродуктов готовой продукции, отходов производства	Агрегатное состояние	Класс опасности (ГОСТ 12.1.007-76)	Температура ºС			Концентрационный предел воспламенения, объемное содержание %		Характеристика токсичности (воздействия на организм человека)	ПДК в воздухе рабочей зоны, мг/м^3 в соответствии с ГОСТ 12.1.005-88
			вспышки	воспламенения	самовоспламенения	нижний	верхний		
Нефть	Жидкость	3	28	50	300	2,9	15	Пары нефти, содержащие сероводород. Воздействие наркотического, отравляющего и удушающего характера. Действуют на центральную нервную систему, органы дыхания, кожу	аэрозоля нефти -не более 10 концентрация по легким углеводородам в пересчете на углерод -не более 300
Нефтяной газ	Газ	3	-	-	450	2,9	15	Воздействие наркотического, отравляющего и удушающего характера. Действуют на центральную нервную систему, органы дыхания, кожу. Сероводород – сильный яд, вызывающий смерть от остановки дыхания.	300 (по углеводородам) 3 (сероводород в смеси с углеводородами 10 (по сероводороду)

Перечень основного технологического оборудования и условия содержания в нем опасного вещества приведен в таблице 7.

Таблица 7 - Перечень основного технологического оборудования и условия содержания в нем опасного вещества

Наименование технологического оборудования, условное обозначение	Количество опасного вещества в оборудовании, (т)	Физические условия содержания опасного вещества		
		Агрегатное состояние	Давление МПа	Температура, ºС
Проектируемые сооружения				
Нефтегазосборные трубопроводы Ø81,8х2,8; L=1417,35 м Ø100,9х2,8; L=2365,62 м Ø147,7х4,0; L=786,16 м	 5,79 15,13 10,81	жидкость	3,5	10

В соответствии с требованиями "Правил безопасности в нефтяной и газовой промышленности" при разработке проектов на обустройство нефтегазопромысловых объектов проектная организация должна осуществлять анализ опасности и риска проектируемого объекта.

3.2 Сведения о рядом расположенных объектах производственного назначения, транспортных коммуникациях и линейных объектах, аварии на которых могут привести к возникновению чрезвычайной ситуации техногенного характера на проектируемом объекте

Проектируемые объекты окружены со всех сторон действующими объектами добычи, подготовки и перекачки нефти. На этих объектах добываются, накапливаются, участвуют в технологическом процессе опасные вещества – нефть и попутный газ, указанные объекты относятся к числу взрывопожароопасных, они в случае аварий могут представлять потенциальную угрозу для рассматриваемого объекта.

Проектируемые нефтепроводы пересекают существующие коммуникации, таблица 4. Акты технического освидетельствования действующего оборудования и трубопроводов, задействованных в проектной документации, приведены 13902-ПЗ. Участки трубопроводов на пересечениях с существующими коммуникациями и автодорогами должны быть подвергнуты предпусковой приборной диагностике. Опасными веществами, обращающимися в действующих коммуникациях (нефтепроводах, водоводах), являются нефтяная эмульсия, пластовая вода. Частота реализации аварии с полным разрывом действующих трубопроводов, разливом опасного вещества по подстилающей поверхности, испарением, образованием взрывоопасности облака, взрывом облака ТВС, попаданием в зону возможных поражающих факторов людей, оборудования, коммуникаций, транспортных средств и объектов окружающей среды не превысит 10^{-6} аварий в год.

Проектируемые нефтепроводы пересекают щебеночные автомобильные дороги, таблица 5. Пересекаемые дороги IV категории, интенсивность движения транспорта по ним составляет 1 ед. в 5 минут. По автомобильным дорогам могут перевозиться АХОВ,

ГСМ, СУГ, при разливе (выбросе, взрыве) которых возможно образование зон химического заражения, зон разрушений и пожаров, в которые может попасть проектируемый объект.

В книге В.В. Сафонова, Г.Э. Одишария, А.А. Швыряева «Теория и практика анализа риска в газовой промышленности», М., НУМЦ Минприроды России, 1996 г. дана относительная доля повреждаемости грузов при автомобильных перевозках в зависимости от типа груза: ЛВЖ – 60,5%, горючие жидкости – 16,3%, коррозионно-активные материалы – 11,6%, воспламеняющие сжатые газы – 3,2%, окислители – 2,1%, ядовитые вещества (жидкие или твердые) – 2,1%, невоспламеняющие сжатые газы – 1,9%, взрывоопасные вещества – 1,5%, радиоактивные материалы – 0,5%, воспламеняющиеся твердые материалы – 0,3%.

По общему опыту автомобильных грузовых перевозок опасных материалов средняя степень (частота) аварийности равна $2 \cdot 10^{-6}$ аварий/миля (1 миля = 1,609 км). Как показывает практика, к выбросам под давлением, проливам или утечкам приводит около 50 % аварий. Доля значимых утечек составит примерно 15-20 % случаев аварий.

По данным отдела по делам ГО ЧС Нурлатского района, а также данным в книге В.В. Сафонова и др. вероятность аварий, влияющих на проектируемый объект, при перевозках АХОВ и СУГ по автодороге очень незначительна. Перевозка АХОВ и СУГ проводится редко (1-2 раза в квартал). На одной транспортной единице перевозится 1,5-3 т АХОВ и СУГ. Относительная доля повреждаемости грузов при автоперевозках составляет для АХОВ – 2,1 %, для сжатых газов – 1,9 %. Автомобильная дорога около проектируемого объекта ровная, без поворотов и значительных уклонов, хорошая видимость. Исходя из вышесказанного, наибольшая вероятность аварии возможна при перевозке ГСМ (бензина). Источником зажигания бензина в бензовозе может быть двигатель внутреннего сгорания. В редких случаях воспламенение сопровождается взрывом.

В случае выброса (вылива) АХОВ и СУГ при авариях на транспортных коммуникациях и образования при неблагоприятных метеоусловиях первичного (вторичного) облака заражения в сторону проектируемого объекта предусмотрены мероприятия, приведенные в п.3.9.

В проекте предусмотрены технические мероприятия, соответствующие требованиям «Правил безопасности в нефтяной и газовой промышленности» и требованиям по предупреждению ЧС на потенциально-опасных объектах на стадии строительства и ввода в эксплуатацию потенциально-опасных объектов, см п. 3.7. Принятые технические решения обеспечивают максимальную надежность и безопасность рассматриваемого трубопровода и снижение риска аварий до приемлемого уровня. Разработаны схемы оповещения производственного персонала на территории объекта, создан объектовый резерв материально-технических ресурсов для ликвидации чрезвычайных ситуаций техногенного характера.

3.3 Сведения о природно - климатических условиях в районе строительства, результаты оценки частоты и интенсивности проявлений опасных природных процессов и явлений, которые могут привести к возникновению чрезвычайной ситуации природного характера на проектируемом объекте

В административном отношении рассматриваемый участок под строительство расположен Республика Татарстан, Нурлатский район, Андреевское сельское поселение вблизи с.Андреевка и с.Русское Богдашкино.

Ближайшими населенными пунктами от участка работ в 1,5км северо-восточнее н.п. Андреевка, в 2,5 км юго-западнее н.п. Русское Богдашкино.

Климат рассматриваемой территории умеренно-континентальный. Формирование климата происходит под влиянием западного переноса воздушных масс. Наблюдается быстрая смена циклонов и антициклонов. В любой сезон года возможны резкие колебания температуры воздуха не только от месяца к месяцу, но даже и в течение суток.

Температура воздуха имеет резко выраженный годовой ход. Самым холодным месяцем года является январь-февраль. Среднемесячная температура составляет минус 13,0^{0}С. Абсолютный минимум температуры за период наблюдений составил минус 50,40С. Зимой оттепели вероятны почти в 50 % зим. Продолжительность безморозного периода составляет в среднем 128 дней.

Самым жарким месяцем является июль. Среднемесячная температура за период наблюдений составила 19,5^{0}С. Абсолютный максимум температуры наблюдался в августе и составил 40,1^{0}С.

Существует тесная гидравлическая связь между подземными и поверхностными водами. Режим поверхностных водотоков (половодья, межень, паводки) в значительной степени определяет режим подземных вод. Амплитуда сезонного колебания уровня подземных вод зависит от количества и интенсивности атмосферных осадков, от уровня поверхностных вод в реках в период половодья, литологического состава вышележащих пород и может составить 0,5 м.

В водообильные периоды при вертикальной планировке территории, при длительном разрыве между выполнением земляных и строительных работ могут измениться условия поверхностного стока, которые могут вызвать временное подтопление территории и замачивание грунтов с изменением их консистенции. В процессе проходки выработок под проектируемые сооружения происходит нарушение природного состояния грунтов, увеличение их проницаемости, что также создает условия для формирования подземных вод в нарушенной части разреза, при наличии водоупорных грунтов в дне выработок.

Опасные природные процессы, как оползни, обвалы, - на данной территории не развиты.

Опасная активизация суффозионно-карстовых процессов возможна только в случае нарушения сложившихся гидродинамических условий на участке (сосредоточенной инфильтрации атмосферных осадков вследствие неправильной планировки участка, утечек из подземных водонесущих сетей и т.д.).

По степени опасности участок строительства относится к «умеренно опасным».

Гидрографическая сеть района работ развита очень хорошо. На территории изысканий водные объекты отсутствуют. Ближайшим водным объектом является р.Киклинка к северу от участков строительства линейных сооружений.

По данным рекогносцировочного обследования опасных природных и техно-природных процессов, которые могли бы оказать негативное влияние на устойчивость поверхностных и глубинных грунтовых массивов территории по полосам трасс (эрозия, оползни, суффозия, карст и т.п.) не выявлено.

В связи с тем, что на объектах изысканий проходят инженерные коммуникации подземного и надземного проложения, в границах исследуемых участков проходят автодороги общего пользования, на участки изысканий оказывается техногенное воздействие.

Климатические воздействия не представляют непосредственной опасности для жизни и здоровья работников объекта, однако они могут нанести ущерб оборудованию, поэтому в проекте предусмотрены технические решения, направленные на максимальное снижение негативных воздействий особо опасных метеорологических процессов и явлений.

3.4 Результаты определения (расчета) границ и характеристик зон воздействия поражающих факторов аварии, опасных природных процессов и явлений, которые могут привести к чрезвычайной ситуации техногенного или природного характера как на проектируемом объекте, так и за его пределами

В данной проектной документации потенциально опасными объектами являются нефтегазосборные трубопроводы от кустов добывающих скважин. На основании предварительного анализа всего проектируемого оборудования для рассмотрения приняты аварии на нефтегазосборных трубопроводах от ПРК-98712 до БГ-9816, от ПРК-98736 до проектного БГ-98712 и от ПРК-98910 до ГЗУ-6, пересекающих щебеночные автодороги и существующие коммуникации.

Исходя из статистических данных по аварийной разгерметизации типового оборудования, приведенных в Руководстве по безопасности "Методические основы анализа опасностей и оценки риска аварий на опасных производственных объектах"(утв. приказом Федеральной службы по экологическому, технологическому и атомному надзору от 03.11.2022 г. N 387) для промысловых нефтепроводов частота разгерметизации (разрыв на полное сечение) составит $3 \cdot 10^{-7}$ 1/год·м.

Анализ условий возникновения и развития аварий

В процессе эксплуатации нефтепроводов аварии возможны из-за внутренней и внешней коррозии, механического повреждения различного рода механизмами, при проведении огневых работ при ремонте трубопроводов.

Ошибки, допущенные при производстве монтажных и ремонтных работ, могут привести к утечкам нефти в процессе эксплуатации.

Исходными событиями (причинами) возникновения возможных аварий и инцидентов на опасных участках могут стать:

1) механический износ технологического оборудования;

2) неплотность фланцевых соединений или их разрушение вследствие ошибочно выбранных типов уплотнения или конструкций фланцев, прокладочного материала, недостаточности или неравномерности затяжки болтов крепления, неполного комплекта крепежных изделий и т.п.;

3) коррозия стенок технологического оборудования;

4) непроходимость элементов технологических систем;

5) неисправность систем регулирования параметров технологического процесса;

6) выход из строя уплотнений регулирующей и запорной арматуры;

7) несоответствие материала технологического оборудования условиям эксплуатации;

8) механические повреждения аппаратуры или трубопроводов;

9) ошибки, допущенные при монтаже и ремонте оборудования;

10) эксплуатационные ошибки, вызванные действиями обслуживающего персонала;

11) террористические акты;

12) воздействие природных факторов.

Более укрупнено все перечисленные исходные события можно сгруппировать в три группы:

- события, связанные с технологическим фактором;
- события, связанные с природным воздействием;
- события, связанные с человеческим фактором.

События, связанные с технологическим фактором, в основном обусловлены физическим износом основного оборудования или неправильным режимом его эксплуатации, что может привести к непреднамеренной разгерметизации трубопроводов. Возникающая при этом опасность усугубляется наличием на объекте горючих жидкостей, обладающих пожаровзрывоопасными свойствами, их концентрацией на ограниченной территории (технологические площадки), а также способностью указанных жидкостей образовывать с кислородом воздуха взрывоопасные паровоздушные смеси с низким концентрационным пределом воспламенения. Дополнительная опасность обращаемых в технологическом оборудовании горючих жидкостей (нефти) связана с возможностью образования пирофорных отложений, способных к самовозгоранию в присутствии кислорода воздуха при обычной температуре.

Воздействие различного рода природных факторов также может послужить причиной разгерметизации оборудования. Так аномально низкие температуры, приводящие к повышенным температурным деформациям при наличии язвенных коррозий в металле, могут привести к хрупкому разрушению технологического оборудования и, как следствие, к выделению опасных веществ в окружающее пространство.

Разгерметизация технологического оборудования, вызванная человеческим фактором, в основном обусловлена ошибками, допущенными при производстве ремонтных работ, что чаще всего может привести к утечкам опасных веществ через неплотности фланцевых соединений, уплотнений насосов и запорной арматуры.

Анализ отмеченных выше исходных событий показывает, что при эксплуатации проектируемого объекта наиболее реальны следующие первопричины аварийного выброса нефти в окружающее пространство:

- разрушение технологического оборудования в результате механического повреждения;
- ошибки, вызванные действиями обслуживающего персонала;
- нарушение герметичности запирающих устройств (задвижек).

Поэтому ниже рассматриваются сценарии аварий, вызванные реализацией именно этих причин.

Определение типовых сценариев возможных аварий

При оценке событий, способных привести к аварийной разгерметизации технологического оборудования, руководствовались следующими соображениями:

- во-первых, реализация такого события должна приводить к аварийной (чрезвычайной) ситуации (разрушению технологического оборудования);
-во-вторых, это событие должно быть реальным (не противоречить законам природы), возможно уже имевшим место в практике на аналогичных объектах.

В результате проведенного анализа выявлено, что основными поражающими факторами, которые могут возникнуть в ходе развития аварии на проектируемых объектах, являются ударное (избыточное давление) или термическое (повышенная температура) воздействие на человека, строения и оборудование опасных факторов взрыва или пожара разлития.

Возникновение аварии на проектируемом нефтепроводов общем виде можно представить следующем образом:

- происходит нарушение герметичности системы и неконтролируемый выход опасных веществ с образованием паровоздушного облака (первичное облако);
- нефть выходит наружу, растекаясь по подстилающей поверхности;
- разлив опасного вещества сопровождается его растеканием по поверхности земельных ландшафтов, что приводит к их загрязнению;
- в результате испарения образуется вторичное парогазовое облако;
- случайный источник (открытый огонь, искрение электрооборудования и т.д.) приводит к воспламенению (взрыву) с последующим развитием пожара разлития;
- воздействие на людей, животных, растения, здания и сооружения поражающих факторов взрыва (ударная волна, высокая температура) и пожара (повышенная температура, тепловое излучение).

Токсическое поражение людей парами нефти (вторичное облако) и продуктами ее горения со смертельным исходом является маловероятным, поэтому ввиду незначительного риска этих факторов подобные сценарии в дальнейшем не рассматриваются.

Локальные утечки опасных веществ являются наиболее вероятными и чаще всего происходят через фланцевые соединения, уплотнения насосов, запорную арматуру, некачественные сварные швы (свищи, трещины) и т.п.

На распространение опасного вещества по поверхности земли влияет рельеф местности и нефтеемкость грунта. Распространение паров нефти в атмосферном воздухе в основном связано с метеоусловиями, состоянием атмосферы и рельефом местности в зоне аварии.

Возможность воспламенения паров нефти определяется возможностью (вероятностью) нахождения в опасной зоне источника зажигания. Такими источниками на объекте могут быть: искры при поведении ремонтных работ; неисправность защиты электрооборудования; автотранспорт; разряды молнии, открытый огонь (при разведении костров, курении, пожар на соседней территории анализируемого объекта) и т.п.

Наиболее опасными с точки зрения возникновения аварийных ситуаций являются:

- участки прохождения трубопроводов по территории с повышенной плотностью населения, поскольку на этих участках возрастает опасность нарушения как целостности изоляционного покрытия, так и разрушения самого трубопровода вследствие хозяйственной несанкционированной деятельности населения;
- узлы переключающих задвижек, где из-за наличия разъемных соединений возрастает опасность возникновения утечек нефти.

В качестве исходного события при моделировании аварии на трубопроводе рассматривается нарушение его целостности, приводящее к выбросу наружу транспортируемого вещества - «разрыв», который может произойти из-за гидравлического удара, механического повреждения, террористического акта.

Принимая во внимание результаты анализа, представленного в предыдущем разделе, а также рекомендации Руководства по безопасности «Методика анализа риска аварий на опасных производственных объектах нефтегазодобычи», утв. Приказом Федеральной службы по экологическому, технологическому и атомному надзору от 10.01.2023 г. №4 для последующего рассмотрения принят следующий сценарий развития аварий:

Сценарий В

Произошло механическое повреждение (разрыв) участка нефтепровода → истечение нефти → отключение насосов → перекрытие запорной арматуры →образование и распространение пролива опасного вещества и его испарение →образование облака взрывоопасной смеси паров опасного вещества с воздухом → попадание облака взрывоопасной смеси или разлитого опасного вещества в зону нахождения источника зажигания → взрыв взрывоопасного облака → пожар пролива → воздействие на людей и объекты волн сжатия, тепловое воздействие (пламя, излучение и контакт с горячими продуктами.

Количество жидкости, вытекшей при аварии из дефектного участка, определялось с учетом отметок рельефа местности и гидравлического уклона, определяемого с учетом вязкости жидкости.

Обоснование применяемых физико-математических моделей и методов расчета

Для определения количества взрывопожароопасных веществ, участвующих в аварии с пожаром разлития, а так же термического воздействия горящего продукта использована Методика определения расчетных величин пожарного риска на производственных объектах, утвержденная приказом МЧС России от 26.06.2024г №533, СП 12.13130.2009 «Определение категорий зданий и наружных установок по взрывопожарной и пожарной безопасности», которые позволяют рассчитать интенсивность теплового излучения, параметры волны давления на различных расстояниях от геометрического центра облака ЛВЖ при сгорании в открытом пространстве. Скорость выгорания горючих жидкостей принята по ГОСТ 12.1.004-91 «Пожарная безопасность. Общие требования».

Для определения ущерба, причиненного окружающей природной среде в результате аварии, использованы: постановление Правительства РФ от 13.09.2016 г. № 913 «О ставках платы за негативное воздействие на окружающую среду и дополнительных коэффициентах»; «Методические рекомендации по оценке ущерба от аварий на опасных производственных объектах»; «Методика расчета выбросов вредных веществ в атмосферу при свободном горении нефти и нефтепродуктов»; которые позволяют рассчитать количественные характеристики выброшенных в атмосферу вредных веществ и оценить ущерб от аварий на опасных производственных объектах с учетом экологической ситуации и экологической значимости региона.

Оценка степени риска анализируемого объекта проведена по методикам, изложенным в ГОСТ Р 12.3.047-2012 «Пожарная безопасность технологических процессов», ГОСТ 27.310-95 «Анализ видов, последствий и критичности отказов. Основные положения (АВПКО)», Руководство по безопасности «Методика оценки риска аварий на опасных производственных объектах нефтегазоперерабатывающей, нефте- и газохимической промышленности», утв. приказом Федеральной службы по экологическому, технологическому и атомному надзору от 10.01.2023 г. №4.

Для анализа риска использованы:

- статистические данные по аварийности технологического оборудования, применяемого на опасных объектах;
- логические методы анализа и экспертные оценки (путем учета мнения специалистов, имеющих опыт эксплуатации опасных производственных объектов).

Указанные методики дают основу для разработки приоритетных мероприятий по повышению уровня промышленной безопасности объектов транспорта, хранения и распределения опасного вещества.

Масса вещества, участвующего в аварии

На рисунках 3-5 представлены профили трасс анализируемых нефтегазосборных трубопроводов.

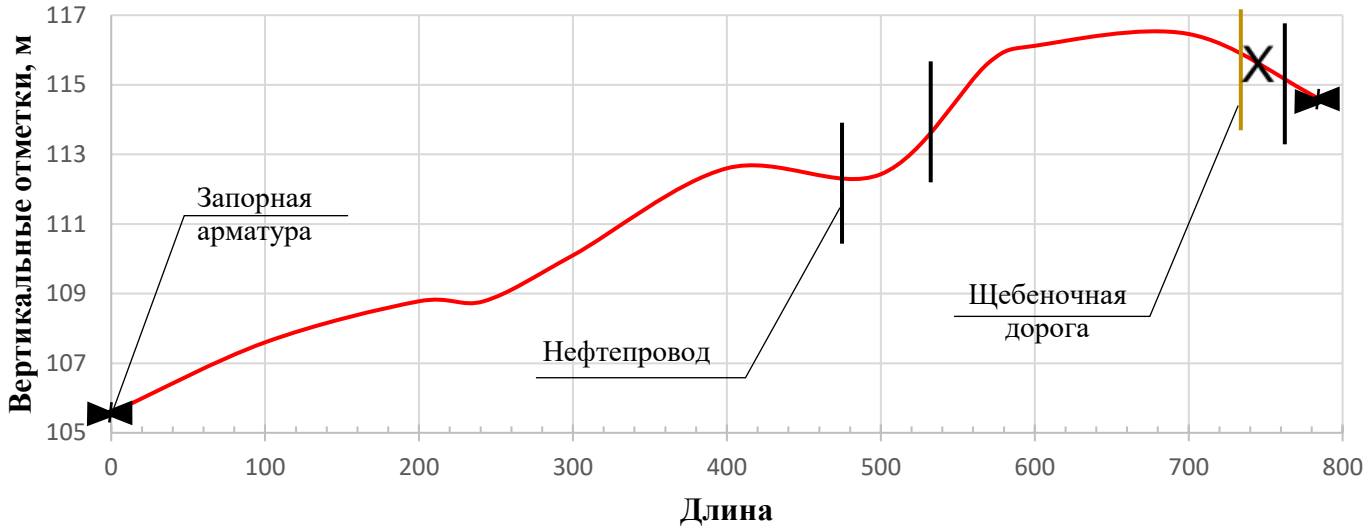

∅147,7х4,0; L=786,16 м

X - место предполагаемой аварии

Рисунок 3 - Профиль трассы нефтегазосборного трубопровода от площадки развития куста скважин К-98712 до БГ-9816

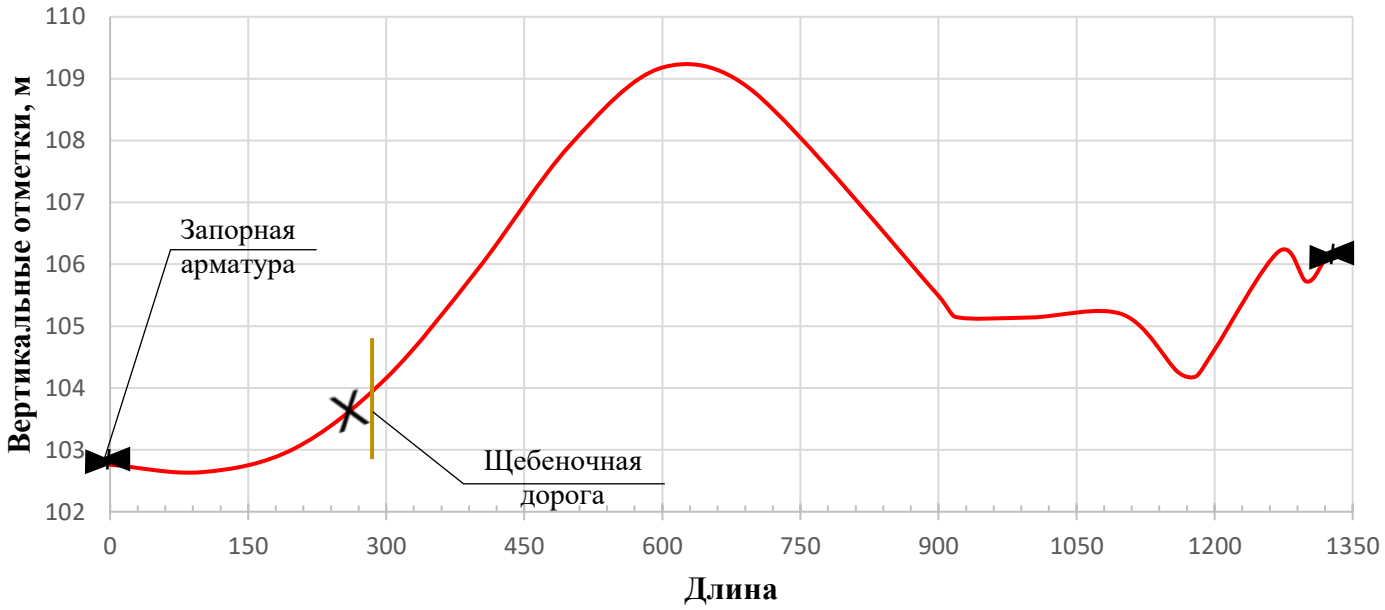

∅100,9х2,8; L=1319,45 м

X - место предполагаемой аварии

Рисунок 4 - Профиль трассы нефтегазосборного трубопровода от площадки развития куста скважин К-98736 до проектного БГ-98712

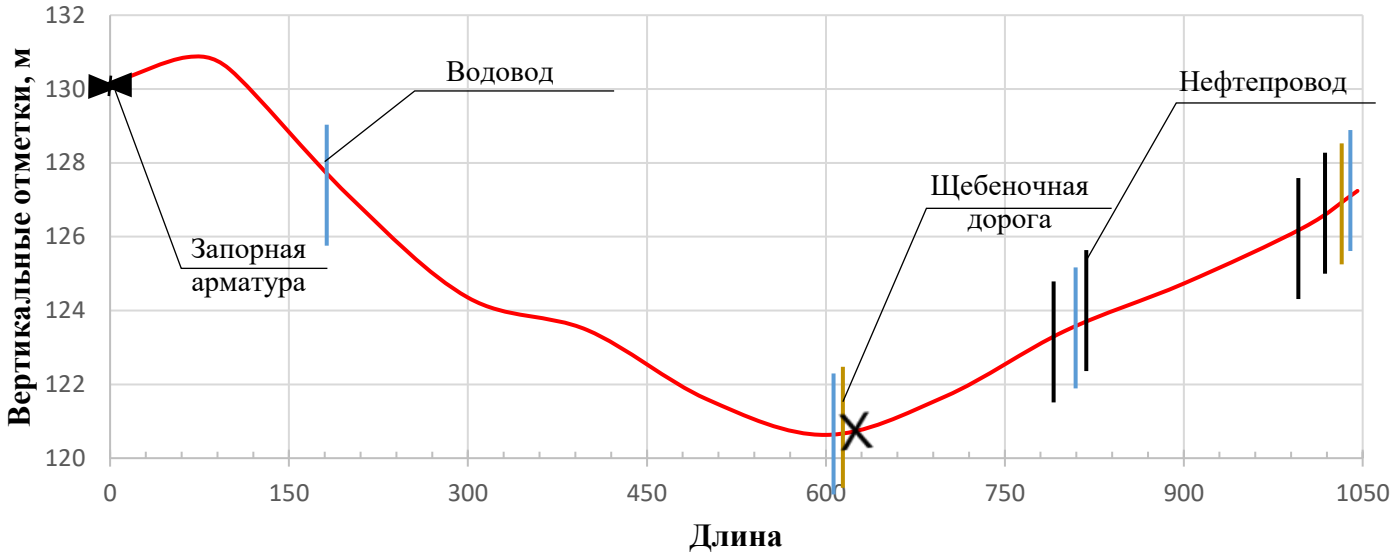

∅100,9х2,8; L=1045,67 м

X - место предполагаемой аварии

Рисунок 5 - Профиль трассы нефтегазосборного трубопровода от площадки развития куста скважин К-98910 до ГЗУ-6

Масса паров с поверхности разлития нефти составит

$$m_{лвж}=T \cdot W \cdot F;$$

где Т – продолжительность поступления паров ЛВЖ в окружающее пространство, час;

W - интенсивность испарения ЛВЖ;

F – площадь пролива жидкости, м^2.

При проливе на неограниченную поверхность площадь пролива жидкости определяется по формуле

$$F = fp \cdot V,$$

$$M=\rho \cdot V$$

где М – масса нефти, вылившейся из поврежденного трубопровода, кг;

fp - коэффициент разлития, м$^{-1}$ (при отсутствии данных допускается принимать равным 5 м-1 при проливе на неспланированную грунтовую поверхность).

ρ - плотность нефти, кг/м^3;

V - объем вытекающего опасного вещества при аварии, м^3;

Определение возможного объема разлившейся нефти производилось в соответствии с «Методикой определения ущерба окружающей природной среде при авариях на магистральных нефтепроводах». Площадь загрязнения определялась с учетом толщины слоя нефти, сосредоточенной в земле, и толщины слоя нефти на поверхности земли.

При разрыве трубопровода объем вытекающей нефти составит сумму объема нефти, вытекающей с момента повреждения до остановки перекачки (V_1), объема нефти,

вытекающей в безнапорном режиме до закрытия задвижек (V_2) и объема нефти, вытекающей после закрытия задвижки (V_3).

$$V=V_1+V_2+V_3$$

Объем нефти, вытекающей с момента повреждения до остановки перекачки (V_1), рассчитывается по формуле

$$V_1=Q_1\cdot\tau_1,$$

где Q_1 – расход нефти через поврежденный трубопровод до отключения насоса, $м^3/с$;

τ_1 – время истечения нефти с момента повреждения до отключения насоса, τ_1=0,05час.

$$Q_1=\mu\cdot\omega\cdot\sqrt{2\cdot g\cdot h^*},$$

где μ - коэффициент расхода нефти через место повреждения определяем по таблице 2.1 в зависимости от числа Рейнольдса;

$$Re=(d_{отв.}\cdot\sqrt{2gh^*})/\nu,$$

где $d_{отв.}$ – диаметр дефектного отверстия, м;

$$d_{отв} = d_{экв} = \sqrt{(4\omega/\pi)}.$$

ν - коэффициент кинематической вязкости нефти, ν =137 сСт.

ω - площадь дефектного отверстия;

$$\omega=0,5\cdot d_1\cdot d_2,$$

h* - перепад напора в точке истечения через место повреждения, м;

$$h^*=P^1/\rho g-i^1x^*-h_т.$$

P^1 – давление в начале анализируемого участка нефтепровода, Па;

g – ускорение силы тяжести g=9,81 $м^2/с$;

i^1 – гидравлический уклон на рассматриваемом участке;

x* - протяженность участка нефтепровода до места повреждения, м;

$h_т$ – глубина заложения трубопровода;

Объем нефти, вытекающей в безнапорном режиме до закрытия задвижек (V_2), рассчитывается по формуле

$$V_2=Q_2\cdot\tau_2,$$

где Q_2 – расход нефти через поврежденный трубопровод до закрытия задвижки, $м^3/с$;

τ_2 – время истечения нефти до закрытия задвижки, τ_2=0,083час.

$$Q_2=\mu\cdot\omega\cdot\sqrt{2\cdot g\cdot h_i},$$

где h_i – перепад напора нефти до закрытия задвижки.

$$h_i=Z_1-Z_m-h_T-h_a,$$

где Z_1 – геодезическая отметка начала аварийного участка, м;

Z_m – геодезическая отметка места повреждения, м;

h_a –напор нефти, создаваемый атмосферным давлением.

Объем нефти, вытекающей после закрытия задвижки (V_3), рассчитывается по формуле:

$$V_3 = \frac{\pi D_{вн}^2}{4} \cdot L,$$

где $D_{вн}$ – внутренний диаметр трубопровода, м;

L – длина освобождаемого участка нефтепровода, м.

В качестве поражающих факторов при аварии на нефтепроводе могут выступать:

- тепловое излучение пожара пролива;
- избыточное давление взрыва и импульс фазы сжатия.

Исходные данные и результаты расчета приведены в таблице 8.

Таблица 8 – Результаты расчетов по участкам нефтепроводов («гильотинный разрыв»)

Участок	D, м	X, м	L, м	Z_1, м	Zm, м	P_1 *, КПа	V, м	M, кг	F, м^2	f	m лвж, кг	m пр, кг
«Разрыв» нефтегазосборного трубопровода от площадки развития куста скважин К-98712 до БГ-9816												
-	0,14	715	29	105,6	116,1	2780	24,3	21835	121,7	0,049	165,8	152,5
«Разрыв» нефтегазосборного трубопровода от площадки развития куста скважин К-98736 до проектного БГ-98712												
-	0,095	282	531	102,8	103,9	2900	15,4	13795	76,9	0,049	110,1	101,3
«Разрыв» нефтегазосборного трубопровода от площадки развития куста скважин К-98910 до ГЗУ-6												
-	0,095	605	541	130,1	120,3	1500	12,1	10890	60,7	0,049	89,2	82,1

Расчет параметров волны давления, образуемой при взрыве на нефтепроводе, и размеры зон разрушений при взрыве паровоздушной смеси

Взрывная волна имеет свои параметры: избыточное давление ΔP, кПа, развиваемое при сгорании газопаровоздушных смесей, и импульс волны давления i, Па·с, которые рассчитывают по формулам

$$\Delta P = P_o\left(0{,}8m_{пр}^{0,33}/r + 3m_{пр}^{0,66}/r^2 + 5m_{пр}/r^3\right),$$

$$i = 123\, m_{пр}^{0,66}/r.$$

где P_0 – атмосферное давление, кПа (допускается принимать равным 101 кПа);

r – расстояние от геометрического центра газопаровоздушного облака, м;

$m_{пр}$ – приведенная масса паров ЛВЖ, участвующая в создании поражающих факторов взрыва, кг.

При различных величинах избыточного давления возможна различная степень разрушения сооружений и травмирования людей. Радиусы разрушений для различных зон, их краткая характеристика, а также расстояния до той или иной зоны при развитии аварии на нефтепроводе по приведенным выше сценариям приведены в таблице 9.

Таблица 9 - Зоны действия основных поражающих факторов

Степень поражения	Избыточное давление Р, кПа	«Разрыв» нефтегазосборного трубопровода от площадки развития куста скважин К-98712 до БГ-9816	«Разрыв» нефтегазосборного трубопровода от площадки развития куста скважин К-98736 до проектного БГ-98712	«Разрыв» нефтегазосборного трубопровода от площадки развития куста скважин К-98910 до ГЗУ-6
Радиусы зон разрушений при взрыве паров нефти, м				
Зона полных разрушений, смертельное травмирование людей, R_1, м	70÷100	16,94	14,79	13,80
Здания не пригодны для обитания, тяжелое травмирование людей, R_2, м	53	19,74	17,23	16,08
Среднее повреждение зданий, R_3, м	28	28,83	25,18	23,49
Умеренное повреждение зданий (разрушение остекления дверных и оконных переплетов, травмирование людей средней тяжести), R_4, м	12	51,37	44,88	41,88
Малые повреждения, разбито до 5% остекления, легкое травмирование людей, R_5, м	2,8	170,11	148,64	138,68

Интенсивность теплового излучения

В качестве критерия опасного теплового воздействия на границе зоны приняты тепловые нагрузки:

- для людей в течение длительного времени – 1,4 кВт/м^2;
- для людей в брезентовой одежде – выше 4,2 кВт/м^2;

Непереносимая боль через 20 - 30 с

Ожог первой степени через 15 - 20 с

Ожог второй степени через 30 - 40 с

Воспламенение хлопка-волокна через 15 мин- 7,0 кВт/м^2

Для определения числа пострадавших рекомендуется принимать значение ин-тенсивности теплового излучения, превышающее 7,0 кВт/м^2.

Интенсивность теплового излучения q (кВт/м^2) для пожаров пролива жидкости вычислена по формуле

$$q = E_f \cdot E_q \cdot \tau,$$

где E_f – среднеповерхностная плотность теплового излучения пламени, кВт/м^2 (принимается на основе имеющихся экспериментальных данных);

E_q – угловой коэффициент облученности;

τ - коэффициент пропускания атмосферы.

Угловой коэффициент облученности определен по формуле :

$$E_q = (F^2_v + F^2_H)^{0,5},$$

где F_v, F_H – факторы облученности для вертикальной и горизонтальной площадок, соответственно, определяемые с помощью выражений:

$$F_v = \frac{1}{\pi}\left\{\begin{array}{l} -E\cdot arctgD + E\left[\frac{a^2+(b+1)^2-2\cdot b\cdot(1+a\cdot\sin\theta)}{A\cdot B}\right]arctg\left(\frac{A\cdot D}{B}\right)+\frac{\cos\theta}{C}\times \\ \times\left[arctg\left(\frac{a\cdot b-F^2\cdot\sin\theta}{F\cdot C}\right)+arctg\left(\frac{F^2\cdot\sin\theta}{F\cdot C}\right)\right] \end{array}\right\};$$

$$F_H = \frac{1}{\pi}\left\{\begin{array}{l} arctg\left(\frac{1}{D}\right)+\frac{\sin\theta}{C}\left[arctg\left(\frac{a\cdot b-F^2\cdot\sin\theta}{F\cdot C}\right)+arctg\left(\frac{F^2\cdot\sin\theta}{F\cdot C}\right)\right]- \\ -\left[\frac{a^2+(b+1)^2-2\cdot(b+1+a\cdot b\cdot\sin\theta)}{A\cdot B}\right]\cdot arctg\left(\frac{A\cdot D}{B}\right) \end{array}\right\},$$

где $a = \frac{2\cdot L}{d}$; $b = \frac{2\cdot X}{d}$;

$$A = \sqrt{(a^2+(b+1)^2-2\cdot a\cdot(b+1)\cdot\sin\theta)};\quad B = \sqrt{(a^2+(b-1)^2-2\cdot a\cdot(b-1)\cdot\sin\theta)};$$

$$C = \sqrt{(1+(b^2-1)\cdot\cos^2\theta)};\quad D = \sqrt{\left(\frac{b-1}{b+1}\right)};$$

$$E = \frac{a\cdot\cos\theta}{b-a\cdot\sin\theta};\quad F = \sqrt{(b^2-1)},$$

где X-расстояние от геометрического центра пролива до облучаемого объекта, м;
d – эффективный диаметр пролива, м;
L – длина пламени, м;
Ɵ – угол отклонения пламени от вертикали под действием ветра.
Эффективный диаметр пролива жидкости d, м, определен по формуле
$d = (4F/\pi)^{0,5}$,
где F – площадь пролива жидкости, м^2.
Длина пламени L (м) определяется по формуле

$$L = 55\cdot d\left(\frac{m'}{\rho_0\cdot\sqrt{g\cdot d}}\right)^{0.67}\cdot u^{0.21};\ \text{где}$$

$$u = \frac{w_0}{\sqrt[3]{\frac{m'\cdot g\cdot d}{\rho_n}}};$$

где m'- удельная массовая скорость выгорания топлива, кг/(м^2.с);

p_a – плотность окружающего воздуха, кг/м^3;

$p_п$ – плотность насыщенных паров топлива при температуре кипения, кг/м^3;

w_0 – скорость ветра, м/с;

g – ускорение свободного падения (g=9,81 м/с^2).

Угол отклонения пламени от вертикали под действием ветра Ө рассчитывается по формуле

$$\cos\theta = \begin{cases} 1, при u_* \le 1 \\ u_*^{-0.5}, при u_* \ge 1 \end{cases}$$

Коэффициент пропускания атмосферы τ определен по формуле

$$\tau = exp[-7{,}0 \cdot 10^{-4} (X-0{,}5d)],$$

где *r* – расстояние от геометрического центра пролива до облучаемого объекта, м.

Эффективный диаметр пролива, высота пламени, среднеповерхностная плотность и интенсивность теплового излучения пламени приведены в таблицах 10,11.

Таблица 10 – Эффективный диаметр пролива, высота пламени и среднеповерхностная плотность теплового излучения пламени

Наименование трубопровода	№ сценария	d, м	H, м	E_f, кВт/м^2
Нефтегазосборный трубопровод от площадки развития куста К-98712 до БГ-9816	В	12,45	15,16	23,53
Нефтегазосборный трубопровод от площадки развития куста К-98736 до проектного БГ-98712	В	9,89	12,93	25
Нефтегазосборный трубопровод от площадки развития куста К-98910 до ГЗУ-6	В	8,79	11,91	25

Таблица 11 - Интенсивность теплового излучения

Наименование объекта	№ сценария	Расстояние от геометрического центра аварии (r) до облучаемого объекта с q, м		
		1,4 кВт/м^2	4,2 кВт/м^2	7,0 кВт/м^2
Нефтегазосборный трубопровод от площадки развития куста К-98712 до БГ-9816	В	31,90	16,90	11,80
Нефтегазосборный трубопровод от площадки развития куста К-98736 до проектного БГ-98712	В	26,90	14,30	9,90
Нефтегазосборный трубопровод от площадки развития куста К-98910 до ГЗУ-6	В	24,30	12,80	8,80

Оценка возможного числа пострадавших

Оценка возможного числа пострадавших в результате воздействия теплового излучения

В качестве вероятного критерия оценки поражения тепловым излучением использовано понятие «пробит-функции». Для оценки степени поражения персонала тепловым излучением использована следующая формула (СП 12.13130.2009):

$Pr = -14{,}9 + 2{,}56 \ln (t \cdot q^{4/3})$,

где: Pr – «пробит-функция»;

q – интенсивность теплового излучения, (кВт/м^2);

t – эффективное время экспозиции, (с).

$t = t_0 + \chi / v$,

где: t_0 – характерное время, за которое человек обнаруживает пожар и принимает решения о своих дальнейших действиях, (принимается равным 5 с);

χ – расстояние от места расположения человека до безопасной зоны ГОСТ Р 12.3.047-2012 (зона, где интенсивность теплового излучения меньше 4,2 кВт/м^2);

v – средняя скорость движения человека по безопасной зоне, (5 м/с).

Оценка возможного числа пострадавших в результате воздействия ударной волны избыточного давления

При ударном воздействии (Pr) вычисляли, исходя из значений избыточного давления взрыва (ΔP) и импульса волны давления (i):

$$Pr = 5 - 0{,}26 \ln(V),$$

где: $$V = \left(\frac{17500}{\Delta P}\right)^{8,4} + \left(\frac{290}{i}\right)^{9,3}$$

ΔР - избыточное давление, развиваемое при сгорании паровоздушной смеси на разных расстояниях от центра паровоздушного облака, кПа,

i – импульс волны давления,

Далее по величине (Pr) с помощью таблицы, приведенной в (СП 12.13130.2009), определяли условную вероятность поражения человека.

Количество пострадавших для наиболее опасной и наиболее вероятной аварии на декларируемом объекте представлено в таблице 12.

Таблица 12 – Количество пострадавших при возможных авариях

Наименование объекта	Прогнозируемое количество пострадавших, чел
Нефтегазосборный трубопровод от площадки развития куста К-98712 до БГ-9816	1 погибший/ 3 санитарно-пораженных
Нефтегазосборный трубопровод от площадки развития куста К-98736 до проектного БГ-98712	1 погибший/ 2 санитарно-пораженных
Нефтегазосборный трубопровод от площадки развития куста К-98910 до ГЗУ-6	1 погибший/ 2 санитарно-пораженных

Прогнозируемое количество пострадавших определено из числа производственного персонала, обслуживающего проектируемые нефтепроводы и водителя автомобильного транспорта, случайно оказавшихся у места аварии.

Оценка возможного ущерба

Величина возможного ущерба определялась по «Методическим рекомендациям по оценке ущерба от аварий на опасных производственных объектах», зависит от сценария аварии и состоит из следующих составляющих:

1) прямые потери организации, включая стоимость утраченного продукта, имущества третьих лиц и основных фондов, выведенных из строя;
2) затраты на локализацию (аварийно-восстановительные работы) и расследование аварии;
3) социально-экономические потери (затраты, понесенные вследствие гибели и травматизма людей);
4) потери от выбытия трудовых ресурсов;
5) экологический ущерб (выплаты за компенсацию загрязнения окружающей среды выбросами продуктов, обращающихся на проектируемом объекте).

При расчете возможного ущерба предполагается, что все количество веществ, участвующих в аварии, считается утраченным.

Прямые потери определялись из условия повреждения технологического оборудования (стоимость по проекту), и полной утраты продукта, находящегося в оборудовании. Потери в результате уничтожения (повреждения) аварией имущества третьих лиц определяются с учетом данных страховых компаний.

Затраты на локализацию (аварийно-восстановительные работы) и расследования аварий допускается принимать в размере 10 % от прямого имущественного ущерба.

Социально-экономические потери рассчитывались из условия гибели среднестатистического работника. Ущерб определялся в соответствии с Федеральным Законом «Об обязательном социальном страховании от несчастных случаев на производстве и профессиональных заболеваний» от 24.07.98 г. № 125-ФЗ, который устанавливает в Российской Федерации правовые, экономические и организационные основы обязательного социаль-

ного страхования от несчастных случаев на производстве и профессиональных заболеваний, определяет порядок возмещения вреда, причиненного жизни и здоровью работника при исполнении им обязанностей по трудовому договору. Для реализации указанного закона Фонд социального страхования ежегодно уведомляет предприятие о размере страховых взносов на обязательное социальное страхование от несчастных случаев на производстве и профессиональных заболеваний.

Потери от выбытия трудовых ресурсов определялись из расчета регионального дохода в среднем по промышленности.

Ущерб, причиненный окружающей природной среде и третьим лицам, компенсируется в соответствии с Федеральным законом «О промышленной безопасности опасных производственных объектов» от 21.07.97 г. № 116-ФЗ, который предписывает организациям, эксплуатирующим опасный производственный объект, страховать ответственность за причинение вреда жизни, здоровью или имуществу других лиц и окружающей природной среде в случае аварии.

В соответствии с Федеральным законом «О промышленной безопасности опасных производственных объектов» ущерб, причиненный окружающей природной среде, возмещается страховыми компаниями в рамках действующей в России системы обязательного страхования.

Косвенный ущерб, $П_{Н.В}$, вследствие аварии определялся, как сумма недополученной организацией прибыли, $П_{Н.П}$, сумма израсходованной заработной платы и части условно-постоянных расходов за период аварии и восстановительных работ, убытков, вызванных уплатой различных неустоек, штрафов, пени и пр., $П_{Ш}$, а также убытки третьих лиц из-за недополученной прибыли:

$$П_{Н.В.} = П_{З.П.} + П_{Н.П.} + П_{Ш.} + П_{Н.П.Т.Л.},$$

где $П_{З.П.}$ – заработная плата и условно-постоянные расходы за время простоя объекта, руб.;

$П_{Н.П.}$ – прибыль, недополученная за период простоя объекта, руб.;

$П_{Ш.}$ – убытки, вызванные уплатой различных неустоек, штрафов, пени, руб.;

$П_{Н.П.Т.Л.}$ – убытки третьих лиц из-за недополученной прибыли, руб.

Оценка величины экологического ущерба от загрязнения окружающей среды выбросами загрязняющих веществ в результате аварии на опасном объекте проводилась по методикам:

1) «Методика расчета выбросов вредных веществ в атмосферу при свободном горении нефти и нефтепродуктов», (согласовано с заместителем Департамента государственного экологического контроля от 09.08.1996 г.);

2) Приказ Федеральной службы по экологическому, технологическому и атомному надзору от 29 декабря 2022 г. №478 "Об утверждении Руководства по безопасности "Методические рекомендации по проведению количественного анализа риска аварий на опасных производственных объектах магистральных нефтепроводов и нефтепродуктопроводов";

3) Нормативы платы за выбросы загрязняющих веществ в окружающую природную среду определялись на основании постановления Правительства РФ от 13.09.2016 г.

№ 913 «О ставках платы за негативное воздействие на окружающую среду и дополнительных коэффициентах»;

4) Федеральный закон от 27.07.10 г. № 225-ФЗ «Об обязательном страховании гражданской ответственности владельца опасного объекта за причинение вреда в результате аварии на опасном объекте».

В соответствии с Федеральным законом «О промышленной безопасности опасных производственных объектов» ущерб, причиненный окружающей природной среде, возмещается страховыми компаниями в рамках действующей в России системы обязательного страхования.

Экологический ущерб $П_{экол}$ будет определяться, главным образом, размером взысканий за вред, причиненный, выброшенными в атмосферу.

Расчет производился по формуле:

$$П_{экол} = Э_А = 5 \sum(Н_{БА} \times М') К_И \times К_{ЭА}$$

где $Э_А$ -экологический ущерб от загрязнения атмосферы выбросами, (руб);

$К_И$ – коэффициент индексации платы за загрязнение окружающей среды;

$Н_{БА}$ – базовый норматив платы за выброс в атмосферу загрязняющих веществ, руб/т;

$М'$ - количество загрязняющих веществ, поступивших в атмосферу при реализации сценария аварии, т;

$К_{ЭА}$ – коэффициент экологической ситуации и экологической значимости состояния атмосферного воздуха территорий в составе экономических районов РФ.

Полный ущерб, причиненный атмосфере, определялся из расчета продолжительности боевых действий пожарных подразделений при тушении пожара, принятой равной 6 часам (Рекомендации по обеспечению пожарной безопасности объектов нефтепродуктообеспечения, расположенных на селитебной территории). Оценки возможного ущерба при авариях на проектируемых сооружениях представлены в таблице 13.

Таблица 13 – Оценка возможного ущерба при авариях на проектируемых сооружениях

Наименование объекта	Прямой ущерб (тыс.руб)	Затраты на локализацию (ликвидацию) аварии (тыс.руб)	Социально-экономические потери (тыс.руб)	Потери от выбытия трудовых ресурсов (тыс.руб)	Суммарный экологический ущерб (тыс.руб)	ИТОГО (тыс.руб)
Нефтегазосборный трубопровод от площадки развития куста К-98712 до БГ-9816	2380,21	238,02	24657,27	5385	116,8	32777,3
Нефтегазосборный трубопровод от площадки развития куста К-98736 до проектного БГ-98712	2490,34	249,03	16438,18	5385	77,6	24640,15

Продолжение таблицы 13

Наименование объекта	Прямой ущерб (тыс.руб)	Затраты на локализацию (ликвидацию) аварии (тыс.руб)	Социально-экономические потери (тыс.руб)	Потери от выбытия трудовых ресурсов (тыс.руб)	Суммарный экологический ущерб (тыс.руб)	ИТОГО (тыс.руб)
Нефтегазосборный трубопровод от площадки развития куста К-98910 до ГЗУ-6	1971,44	197,14	16438,18	5385	62,9	24054,66

3.5 Сведения о численности и размещении персонала проектируемого объекта, объектов и организаций, населения на территориях, прилегающих к проектируемому объекту, которые могут оказаться в зоне возможных чрезвычайных ситуаций природного и техногенного характера

Дополнительная численность персонала НГДУ «Нурлатнефть» проектом не предусмотрена, так как существующий персонал имеет резервные возможности для обслуживания проектируемых сооружений.

Обслуживание проектируемых сооружений и оборудования будет обеспечивать персонал ЦДНГ-3 НГДУ «Нурлатнефть».

Руководство работой и контроль за соблюдением требований охраны труда будет осуществлять мастер по добыче нефти, газа и конденсата ЦДНГ-3 из числа существующего персонала НГДУ «Нурлатнефть».

Существующее рабочее место мастера по добыче нефти, газа и конденсата бригады № 1 ЦДНГ-3 расположено в здании бригадного дома.

Существующее рабочее место мастера по добыче нефти, газа и конденсата бригады № 7 ЦДНГ-3 расположено в здании АБК ЦДНГ-3.

Существующие рабочие места операторов по добыче нефти и газа ЦДНГ-3 расположены в здании бригадного дома и на промышленных площадках размещения обслуживаемых сооружений.

Ремонт электротехнического оборудования выполняется по договору подряда, а эксплуатация и обслуживание по договору сервиса со специализированной организацией.

Ремонт и обслуживание средств КИПиА обеспечивает специализированная организация по договору.

Транспортные перевозки осуществляет специализированное автотранспортное предприятие по договору.

Санитарно-бытовые помещения для производственного персонала бригады № 7 ЦДНГ-3 расположены в АБК ЦДНГ-3.

Здание АБК и операторной ЦДНГ-3 не попадает в зоны действия поражающих факторов при возможной аварии на проектируемых сооружениях. Пострадать от аварии могут обходчики трасс нефтепроводов, оказавшиеся у эпицентра аварии.

Минимальные расстояния от проектируемых сооружений до населенных пунктов представлены в таблице 14.

Таблица 14 – Минимальные расстояния от проектируемых сооружений до границ населенного пункта

Проектируемая трасса нефтегазосборного трубопровода	Населенный пункт	Минимальное расстояние, м
от площадки развития К-98525	Русское Богдашкино	2950
от площадки развития К-98448	Андреевка	1420

Населенные пункты находятся на достаточном удалении от проектируемых сооружений и в зоны действия поражающих факторов при возможных авариях на них не попадут. Пострадать от возможных аварий могут случайные люди из числа жителей близлежащих населенных пунктов, оказавшиеся у места аварии.

3.6 Результаты оценки риска чрезвычайных ситуаций для проектируемого объекта

На этапе оценки риска выявленные опасности оцениваются с точки зрения их соответствия критериям приемлемого риска.

К настоящему времени общепринятых пороговых (приемлемых) значений уровней риска для оценки опасности тех или иных опасных производств нет. Предлагаемые различными зарубежными организациями и учеными пороговые значения риска колеблются от величины 10^{-3} - 10^{-8}. Разброс обуславливается отношением к риску, уровнем развития промышленной безопасности в стране, а также различиями в методологии анализа риска. Учитывая, что в России 96 % потенциально-опасных предприятий по уровню промышленной безопасности не соответствуют международным требованиям, износ основного технологического оборудования опасных производств составляет 40 - 90 %, а снижение риска требует значительных материальных и финансовых затрат, установление уровней риска $5 \cdot 10^{-5}$ и ниже (что соответствовало бы большинству примеров из международной практики) в настоящее время не может быть обеспечено для большинства промышленных объектов.

В этой связи представляется весьма удобным воспользоваться зонированием территорий по уровню приемлемого риска, предложенным руководителем службы анализа риска Страховой группы «Лукойл» д.т.н., чл.корр. РАЕН А. Елохиным (по терминологии А. Елохина «Анализ и управление риском: Теория и практика», М. 2000г.):

Первая зона (уровень риска более 10^{-4}) зона недопустимого риска – это территория, где необходимо либо проводить соответствующий комплекс мероприятий (изменение технологических процессов, уменьшение запасов опасных веществ, введение дополнительных систем контроля и т.д.), либо не допускать нахождение людей в этой зоне.

Вторая зона (уровень риска 10^{-4} - 10^{-5}) зона жесткого контроля риска – в этой зоне должны выполняться следующие требования:

- нахождение в зоне ограниченного числа людей в течение ограниченного отрезка времени;
- персонал таких объектов должен быть хорошо обучен и готов к проведению защитных мероприятий в случае крупной производственной аварии на опасном объекте;
- в зоне должна быть отработана система оповещения, позволяющая в кратчайшие сроки осуществить мероприятия по защите производственного персонала;
- другие объекты, находящиеся в такой зоне, сами не должны являться потенциально-опасными объектами, поддерживающими эффект «домино» и не должны содержать непрерывных технологических процессов.

Третья зона (уровень риска менее 10^{-5}) зона приемлемого риска – это территория, где допускается любое строительство и размещение населения.

Согласно принятой терминологии (Руководство по безопасности «Методические основы по проведению анализа опасностей и оценки риска аварий на опасных производственных объектах», утв. Приказом Федеральной службы по экологическому, технологическому и атомному надзору от 03.11.2022 г. №387), оценка риска включает в себя анализ частоты и анализ последствий выявленных событий.

Для оценки относительных показателей риска проведен расчет:

1) индивидуального риска:

$$R_i = \sum_{i=1}^{n} Q_{вв} Q_{ПВi},$$

$Q_{ВВ}$ - вероятность возникновения *i*-ой аварии с горением паровоздушной смеси, аварий/год, определена с использованием статистических данных и «дерева событий».

$$Q_{ВВ} = K * A,$$

где К – условная вероятность возникновения инициирующего события (К=1);

А – вероятность (частота) инициирующего события. Для оценок использованы среднестатистические данные – для промысловых нефтепроводов частота разгерметизации (разрыв на полное сечение) составит $3 \cdot 10^{-7}$ 1/год·м.

Величины коллективного риска, ожидаемых потерь нефти, экологического риска, ожидаемого ущерба для всего объекта, его отдельных составляющих или отдельных участков определяются по формуле:

$$R = \sum_{j=1}^{J} N_j \cdot Q_j$$

где J – число сценариев развития аварий соответственно для всего объекта, его отдельных составляющих или отдельных участков;

Q_j – частота реализации в течение года j-го сценария развития аварии, год$^{-1}$;

N_j – рассчитанная для j-го сценария:

при определении коллективного риска $R_{колл}$, чел./год – ожидаемого числа погибших при реализации j-го сценария:

$$R_{колл} = \sum_{j=1}^{J} \left(N_{гиб}\right)_j \cdot Q_j$$

при определении ожидаемых потерь нефти, нефтепродукта R_m, т/год – ожидаемого объема потерянной нефти, нефтепродукта при реализации j-го сценария:

$$R_m = \sum_{j=1}^{J} V_j \cdot Q_j$$

при определении экономического ущерба R_Y, тыс.руб./год – ожидаемый ущерб при реализации j-го сценария:

$$R_Y = \sum_{j=1}^{J} Y_j \cdot Q_j$$

при определении экологического риска $R_{Эп}$, тыс.руб./год – ожидаемый экологический ущерб при реализации j-го сценария:

$$R_{Эп} = \sum_{j=1}^{J} (Y_э)_j \cdot Q_j$$

.

Социальный риск представляет собой график ступенчатой функции F(x), задаваемой уравнением:

$$F(x) = \sum_{j=1}^{N(x)} Q_j$$

,

где Q_j – ожидаемые частоты реализаций аварийных ситуаций C_j, при которых гибнет не менее x человек;

N(x) – число сценариев C_j, при которых гибнет не менее x человек.

Результаты оценки риска по анализируемым сценариям аварий на проектируемых сооружениях приведены в таблице 15.

Таблица 15 – Результаты оценки риска на проектируемом оборудовании

№ сценария	Частота реализации аварии (1/год)	Ожидаемые среднегодовые потери (кг/год)	Ожидаемый экологический ущерб (риск) окруж. природной среде, (тыс. руб./год)	Ожидаемый ущерб (риск), из-за прямых потерь нефти (тыс. руб./год)	Прогнозируемое количество погибших, чел	Ожидаемый коллективный риск (чел./год)
Нефтегазосборный трубопровод от площадки развития куста К-98712 до БГ-9816						
В	$0{,}516 \cdot 10^{-6}$	0,0113	$0{,}602 \cdot 10^{-4}$	$4{,}17 \cdot 10^{-4}$	1	$0{,}516 \cdot 10^{-6}$
Нефтегазосборный трубопровод от площадки развития куста К-98736 до проектного БГ-98712						
В	$0{,}868 \cdot 10^{-6}$	0,012	$0{,}673 \cdot 10^{-4}$	$4{,}43 \cdot 10^{-4}$	1	$0{,}868 \cdot 10^{-6}$
Нефтегазосборный трубопровод от площадки развития куста К-98910 до ГЗУ-6						
В	$0{,}735 \cdot 10^{-6}$	0,008	$0{,}462 \cdot 10^{-4}$	$2{,}96 \cdot 10^{-4}$	1	$0{,}735 \cdot 10^{-6}$

Для качественной оценки риска описанных аварий и определения тяжести последствий аварий на емкостном оборудовании узла приема нефти использовались:

– метод анализа последствий и критичности отказов (АВПКО);

– метод анализа «деревьев событий».

Согласно ГОСТ 27.310-95 «Анализ видов, последствий и критичности отказов. Основные положения (АВПКО)» виды отказов по частоте для индивидуального изделия можно классифицировать следующим образом:

- частый отказ – вероятное частое возникновение;

– вероятный отказ – будет наблюдаться несколько раз за срок службы изделия;

– возможный отказ – возможно одно наблюдение данного отказа за весь срок службы;

– редкий отказ – отказ маловероятен, но возможен хотя бы один раз за срок службы изделия;

– практически невероятный отказ – отказ настолько маловероятен, что вряд ли будет наблюдаться даже один раз за срок службы.

– По тяжести последствий отказы ранжируются следующим образом:

– катастрофический – приводит к смерти людей, наносит существенный ущерб объекту и невосполнимый ущерб окружающей природной среде;

– критический (некритический) – угрожает (не угрожает) жизни людей, окружающей природной среде, потере объекта;

– отказ с пренебрежимо малыми последствиями – отказ, не относящийся по своим последствиям ни к одной из первых трех категорий.

Для ранжирования опасности и определения степени риска можно использовать матрицу «вероятность – тяжесть последствий» (таблица 16).

Таблица 16 – Матрица «вероятность – тяжесть последствий»

Отказ	Ожидаемая частота возникновения, 1/год	Категория отказов по тяжести последствий			
		Катастрофическая	Критическая	Некритическая	С пренебрежительно малыми последствиями
Частый	1	A	A	A	C
Вероятный	$1 - 10^{-2}$	A	A	B	C
Возможный	$10^{-2} - 10^{-4}$	A	B	B	C
Редкий	$10^{-4} - 10^{-6}$	A	B	C	D
Практически невероятный	10^{-6}	B	C	C	D

Здесь буквами A, B, C и D обозначены ранги риска отказов, которые соответственно означают:

А – обязателен детальный анализ риска, требуются особые меры безопасности для снижения риска;

В – желателен детальный анализ риска, требуются меры безопасности;

С – рекомендуется проведение анализа риска и принятие мер безопасности;

D – анализ и принятие мер безопасности не требуется.

В соответствии с приведенными в работе А. Елохина «Анализ и управление риском: Теория и практика», критериями индивидуальных рисков, качественной оценки риска методом анализа последствий и критичности отказов (АВПКО) а также на основании результатов расчетов, можно сделать выводы: Максимальная частота возникновения аварийной ситуации на проектируемых сооружениях относится к группе **«редкий отказ»** - 10^{-4} - 10^{-6} случаев в течение года. При этом тяжесть последствий относится к группе «С» некритические, не угрожающие жизни людей и не приводящие к существенному ущербу имуществу.

Рассмотренные аварии с разрывом нефтегазосборных трубопроводов являются максимальными проектными авариями.

Приемлемость риска обеспечивается принятием проектных технических решений, обусловленных нормами и правилами промышленной безопасности.

3.7 Мероприятия направленные на уменьшение риска чрезвычайных ситуаций на проектируемом объекте

Для исключения разгерметизации оборудования и предупреждения аварийных выбросов опасных веществ на проектируемом объекте предусмотрены следующие мероприятия.

1) Все оборудование по материальному исполнению соответствует району эксплуатации (У) – умеренный климат.

2) Полная герметизация технологического процесса.

3) Соединение стальных труб на сварке. После сварки предусмотрен контроль сварных стыков по нормам.

4) Соединение стеклопластиковых труб между собой производится при помощи механического раструбного соединения с кольцевым уплотнением. Герметичность соединений трубопровода подлежит визуальному контролю путем покрытия их мыльной эмульсией.

5) Соединение стеклопластиковой трубы со стальной (ТПС-У) производится посредством приварного переводника путем свинчивания. Стальная труба и переводник соединяются между собой при помощи сварки. После сварки сварные стыки трубопроводов подлежат контролю неразрушающим методом в объеме 100% радиографическим методом.

5) Промысловый стальной трубопровод предусмотрен с внутренним антикоррозионным покрытием П-ЭП-585, с наружным двухслойным покрытием, с защитными втулками с уплотнением. Наружная изоляция сварных стыков стального

трубопровода выполняется полимерной лентой «Полилен» и термоусаживающей изоляционной лентой «Термизол».

6) Для защиты от внутренней коррозии предусматриваются термообработанные трубы и детали, герметичная система сбора, исключение смешения потоков. Трубопроводы и соединительные детали выполнены из материала, стойкого к сульфидно-коррозионному растрескиванию.

8) В месте перехода надземного нефтепровода под землю (перед площадками развития и перед узлами запорной арматуры) предусматривается установка электроизолирующих соединений.

9) Для защиты от атмосферной коррозии надземные участки трубопроводов, арматуру следует окрасить краской БТ-177 (два слоя) по грунтовке ГФ-021 (два слоя), предварительно очистив от ржавчины и грязи.

10) Для обеспечения безопасности объекта предусматривается установка запорной арматуры в начале и в конце промысловых трубопроводов; подключение к существующим нефтепроводам предусмотрено через задвижку и обратный клапан; до и после задвижки предусмотрен контроль давления.

10) На трубопроводах предусматривается установка узлов коррозионного контроля (УКК). УКК установлены на надземном участке существующей системе Нурлатского нефтяного месторождения на УПСВ-3.

11) Прокладка нефтепроводов через автомобильные дороги и существующие коммуникации предусмотрена в защитном футляре из стальной трубы. Для защиты трубопровода используются опорно-направляющие кольца, устанавливаемые на протаскиваемый сквозь кожух трубопровод в комплекте с герметизирующими манжетами.

12) При пересечении трубопровода с подземными коммуникациями (нефтепроводом, промысловым водоводом) расстояние по вертикали в свету должно быть не менее 0,35 м.

13) На углах поворота в горизонтальной плоскости, на переходах через препятствия устанавливаются линейные опознавательные знаки и знаки безопасности.

14) Оборудование и трубопроводы приняты с запасом прочности.

15) Участки трубопроводов на пересечениях с существующими коммуникациями и автодорогами должны быть подвергнуты предпусковой приборной диагностике:

- ультразвуковым методом для обнаружения продольных трещин,
- ультразвуковым или магнитным методом для обнаружения поперечных трещин и измерения толщины стенки.

16) Все агрегаты специального назначения, используемые во взрывопожарных зонах, приняты во взрывозащищенном исполнении, оснащены аварийной сигнализацией и системой освещения.

17) Испытание оборудования и трубопроводов после монтажа на прочность и герметичность гидравлическим способом повышенным давлением.

18) Земляные работы в пределах охранной зоны существующих коммуникаций производить вручную, без применения ударных механизмов, в присутствии представителей эксплуатирующих организаций.

Кроме того, проводится комплекс организационных мероприятий: к работе допускается только персонал, обученный безопасному ведению работ в нормальных условиях, прошедших обучение по ликвидации возможных аварий. Проектируемые объекты должны обслуживаться квалифицированным персоналом, знающим "Правила безопасности в нефтяной и газовой промышленности";

На всех взрывопожароопасных объектах повешены доски с инструкциями основных правил техники безопасности и пожарной безопасности при производстве работ, а также предупреждающие и запрещающие плакаты и знаки.

3.8 Предусмотренные проектной документацией мероприятия по контролю радиационной, химической обстановки; обнаружению взрывоопасных концентраций; обнаружению предметов, снаряженных химически опасными, взрывоопасными и радиоактивными веществами; мониторингу стационарными автоматизированными системами состояния систем инженерно- технического обеспечения, строительных конструкций зданий (сооружений) проектируемого объекта, мониторингу технологических процессов, соответствующих функциональному назначению зданий и сооружений, опасных природных процессов и явлений

Проектируемый объект не попадает в зону возможного сильного радиоактивного заражения.

На персонал объекта в мирное время возможно воздействие ионизирующих излучений от природных источников излучения.

Радиационный контроль предназначен для получения информации о радиационной обстановке на объекте в окружающей среде и об уровнях облучения людей. Он включает в себя дозиметрический и радиометрический контроль.

Радиационный контроль для целей оценки уровней облучения работников и населения, а также установления класса производственных отходов, приводится силами аккредитованных в установленном порядке лабораторий радиационного контроля. Результаты контроля заносятся в протоколы измерений.

Согласно ст.15 Федерального закона «О радиационной безопасности населения» №3-ФЗ от 09.01.1996г. руководство предприятия должно обеспечить в процессе строительства проектируемого объекта проведение производственного контроля используемых материалов на соответствие требованиям радиационной безопасности.

Контроль загазованности воздушной среды предусмотрен переносными газоанализаторами.

Для защиты органов дыхания от поражающих факторов (загазованности) предусмотрены фильтрующие промышленные противогазы ППФ с фильтром ДОТ.

В соответствии с Федеральным законом от 30.12.2009 № 384-ФЗ "Технический регламент о безопасности зданий и сооружений", ст. 36 «Требования к обеспечению безопасности зданий и сооружений в процессе эксплуатации» - безопасность здания или сооруже-

ния в процессе эксплуатации должна обеспечиваться посредством технического обслуживания, периодических осмотров и контрольных проверок и (или) мониторинга состояния основания, строительных конструкций и систем инженерно-технического обеспечения, а также посредством текущих ремонтов здания или сооружения.

Мониторинг на площадках, где возведение новых сооружений осуществляется вблизи существующих, представляет собой комплексную систему, предназначенную для обеспечения надежности как строящихся сооружений, так и окружающей стройки, а также сохранения окружающей среды.

Для обеспечения сохранности и возможности нормальной эксплуатации объектов, находящихся в зоне влияния нового строительства, необходимо предусмотреть выполнение специальных технических мероприятий.

При инженерных изысканиях по площадкам необходимо предусматривать специальные исследования, обеспечивающие получение характеристик грунтов и подземных вод, используемых для выполнения проектных работ с учетом особенностей слагающих площадку грунтов и происходящих на ней процессов (оползни, карсты, суффозия, эрозия, пучение, подтопление, динамические воздействия, электрические, магнитные и тепловые поля, техногенные воздействия).

Для предотвращения возникновения аварийных ситуаций и максимального снижения уровня воздействия проектируемых объектов на все составляющие окружающей природной среды необходимо осуществлять постоянное наблюдение и контроль за их состоянием, для чего в настоящей работе предусмотрено проведение комплексного мониторинга.

Основная цель рекомендуемого мониторинга - это изучение последствий обустройства и эксплуатации объектов и сооружений, и тенденций изменения природных компонентов, выявления их причинно-следственных связей, а также прогнозирования будущего состояния природной экосистемы рассматриваемого района в процессе эксплуатации намечаемых объектов и сооружений.

Система комплексного мониторинга включает в себя мониторинг атмосферы, водных объектов, почвы.

Контроль состояния атмосферы на объектах предприятия необходимо вести по двум направлениям:

-контроль над выбросами загрязняющих веществ в атмосферу;

-контроль над соблюдением норм допустимых выбросов вредных веществ, установленных для объектов предприятия.

Для контроля над соблюдением норм допустимых выбросов, установленных для объектов предприятия, в контрольных точках должны отбираться и анализироваться пробы атмосферного воздуха с последующим сопоставлением фактических и расчетных концентраций.

Учитывая ожидаемое воздействие на стадии строительства объекта на окружающую природную среду рекомендовано для включения в систему производственного экологического мониторинга на стадии строительства мониторинг загрязнения атмосферного воздуха. Основные задачи сводятся к следующему:

- Запрещение выполнения любых работ, прямо или косвенно воздействующих на окружающую среду, если их выполнение не предусмотрено проектом, согласованным и утвержденным в установленном порядке. Все виды основных работ, складирование материалов и отходов, строительство временных сооружений и подъездов, проезд транспортных средств могут выполняться только в границах постоянно или временно отведенных земель.

- Контроль содержания вредных веществ в воздухе рабочей зоны и физических факторов.

При проведении строительных работ с целью обеспечения безопасности работающих, в рабочей зоне необходимо проводить контроль выбросов загрязняющих веществ, вибрации, шума.

Периодичность контроля – ежеквартально.

Рекомендуется проведение производственного контроля состояния атмосферного воздуха на существующих постах наблюдения. Организации дополнительных пунктов контроля не требуется.

3.9 Мероприятия на защите проектируемого объекта и персонала от чрезвычайных ситуаций техногенного характера, вызванных авариями на рядом расположенных объектах производственного назначения и линейных объектах

Акты технического освидетельствования действующего оборудования и трубопроводов, задействованных в проектной документации, приведены 13902-ПЗ.

Проектируемые нефтегазосборные трубопроводы пересекают существующие коммуникации и автодороги. Ведомость пересечений представлена в таблицах 4, 5.

Опасными веществами, обращающимися в действующих сооружениях, являются нефтяная эмульсия и попутный нефтяной газ. Частота реализации аварии с полным разрывом действующих трубопроводов, разливом опасного вещества по подстилающей поверхности, испарением, образованием взрывоопасности облака, взрывом облака ТВС, попаданием в зону возможных поражающих факторов людей, оборудования, коммуникаций, транспортных средств и объектов окружающей среды не превысит 10^{-5} аварий в год.

Пересечения с существующими коммуникациями запроектированы согласно нормам проектирования и техническим условиям эксплуатирующих организаций.

Участки трубопроводов на пересечениях с подземными коммуникациями и дорогами должны быть подвергнуты предпусковой приборной диагностике.

В проекте предусмотрены технические мероприятия, соответствующие требованиям «Правил безопасности в нефтяной и газовой промышленности» и требованиям по предупреждению ЧС на потенциально-опасных объектах на стадии строительства и ввода в эксплуатацию потенциально-опасных объектов. Принятые технические решения обеспечивают максимальную надежность и безопасность рассматриваемого трубопровода и снижение риска аварий до приемлемого уровня. Разработаны схемы оповещения производственного персонала на территории объекта, создан объектовый резерв материально-технических ресурсов для ликвидации чрезвычайных ситуаций техногенного характера.

Контроль загазованности воздушной среды предусмотрен переносными газоанализаторами.

Для защиты органов дыхания от поражающих факторов (загазованности) предусмотрены фильтрующие промышленные противогазы ППФ с фильтром ДОТ. Обслуживающий персонал средствами индивидуальной защиты органов дыхания и индивидуальными аптечками неотложной медицинской помощи, которые находятся в бытовых помещениях в операторной.

Пострадать от аварий на рядом расположенных потенциально опасных объектах может персонал, обслуживающий действующие сооружения, обходчики трасс существующих коммуникаций, водители и пассажиры пересекаемых автомобильных и дорог, люди из близлежащих населенных пунктов, случайно оказавшиеся у эпицентра аварии, персонал строительно-монтажной бригады, находящийся на площадке строительства у эпицентра аварии (1-2 чел). Место базирования персонала строительно-монтажной бригады – вагон - домики, расположенные на территории площадки строительства.

В районе строительства проектируемых трубопроводов проложены щебеночные автомобильные дороги IV категории, по которым осуществляется грузовое и пассажирское сообщение. Интенсивность движения транспорта по ним составляет 1 ед. в 5 минут. По автомобильным дорогам IV категории могут перевозиться АХОВ, ГСМ, СУГ, при разливе (выбросе, взрыве) которых возможно образование зон химического заражения, зон разрушений и пожаров, в которые может попасть проектируемый объект.

В книге В.В. Сафонова, Г.Э. Одишария, А.А. Швыряева «Теория и практика анализа риска в газовой промышленности», М., НУМЦ Минприроды России, 1996 г. дана относительная доля повреждаемости грузов при автомобильных перевозках в зависимости от типа груза: ЛВЖ – 60,5%, горючие жидкости – 16,3%, коррозионно-активные материалы – 11,6%, воспламеняющие сжатые газы – 3,2%, окислители – 2,1%, ядовитые вещества (жидкие или твердые) – 2,1%, невоспламеняющие сжатые газы – 1,9%, взрывоопасные вещества – 1,5%, радиоактивные материалы – 0,5%, воспламеняющиеся твердые материалы – 0,3%.

По общему опыту автомобильных грузовых перевозок опасных материалов средняя степень (частота) аварийности равна $2 \cdot 10^{-6}$ аварий/миля (1 миля = 1,609 км). Как показывает практика, к выбросам под давлением, проливам или утечкам приводит около 50 % аварий. Доля значимых утечек составит примерно 15-20 % случаев аварий.

По данным отдела по делам ГО ЧС Нурлатского района, а также данным в книге В.В. Сафонова и др. вероятность аварий, влияющих на проектируемый объект, при перевозках АХОВ и СУГ по автодороге очень незначительна. Перевозка АХОВ и СУГ проводится редко (1-2 раза в квартал). На одной транспортной единице перевозится 1,5-3т АХОВ и СУГ. Относительная доля повреждаемости грузов при автоперевозках составляет для АХОВ – 2,1 %, для сжатых газов – 1,9 %. Автомобильная дорога около проектируемого объекта ровная, без поворотов и значительных уклонов, хорошая видимость. Исходя из вышесказанного, наибольшая вероятность аварии возможна при перевозке ГСМ (бензина). Источником зажигания бензина в бензовозе может быть двигатель внутреннего сгорания. В редких случаях воспламенение сопровождается взрывом.

В случае выброса (вылива) АХОВ и СУГ при авариях на ХОО и транспорте и образования при неблагоприятных метеоусловиях первичного (вторичного) облака заражения в сторону проектируемого объекта необходимо:

- оповестить персонал о возможном заражении воздуха и территории АХОВ (СУГ) и довести мероприятия по защите;
- персоналу объекта надеть СИЗ органов дыхания. Противогазы: фильтрующие с коробками (В, КД, БКФ); изолирующие шланговые (ПШ-1 и ПШ -2);
- личному составу аварийно-спасательных формирований, участвующему в ликвидации аварии, дополнительно надеть СЗ кожи (изолирующие комплекты КИХ-4, КИХ-5, КЗА-1) и приступить к ликвидации аварии;
- персоналу, не участвующему в ликвидации аварии, укрыться в зданиях и сооружениях с последующей их герметизацией;
- эвакуировать людей из опасной зоны;
- после ликвидации аварии провести специальную обработку техники, зданий, дорог, площадок, имущества и санитарную обработку людей.

В связи с тем, что строительство сооружений проводится рядом с действующим производством, что приводит к увеличению источников воспламенения по сравнению с работой ОПО в штатном режиме, рекомендуются следующие мероприятия:

- перед началом работ на территории действующего предприятия заказчик и подрядчик обязаны оформить акт-допуск.
- при организации работы (размещении участков работ, рабочих мест, проездов для строительных машин и транспортных средств, проходов, санитарно-бытовых помещений и т.п.) устанавливаются опасные зоны для людей, зоны, в пределах которых постоянно действуют или могут возникнуть опасные и вредные производственные факторы.
- огневые работы на взрывоопасных и взрывопожароопасных объектах должны проводиться только в дневное время (за исключением аварийных случаев).
- огневые работы разрешается начинать при отсутствии взрывоопасных и взрывопожароопасных веществ в воздушной среде или наличии их не выше предельно допустимой концентрации по действующим санитарным нормам.
- во время проведения огневых работ осуществляется периодический контроль за состоянием воздушной среды в аппаратах, коммуникациях, на которых проводятся указанные работы, и в опасной зоне.
- запрещается вскрытие люков и крышек аппаратов, выгрузка, загрузка и слив продуктов через открытые люки, а также другие операции, которые могут привести к возникновению пожаров и взрывов из-за загазованности и запыленности мест, где проводятся огневые работы.
- место проведения огневых работ обеспечивается средствами пожаротушения. Все рабочие, занятые на огневых работах, должны уметь пользоваться первичными средствами пожаротушения.
- все рабочие обеспечиваются спецодеждой и индивидуальными защитными средствами в соответствии с действующими нормами.

- движение автотранспорта и спецтехники по территории объектов систем сбора и внутрипромыслового транспорта нефти, где возможно образование взрывоопасной смеси, разрешается только при оборудовании выхлопной трубы двигателя искрогасителем.

- ежедневно по окончании работ непосредственный руководитель, работ обязан обеспечить уборку рабочих мест, удалить из рабочей зоны персонал и оформить закрытие наряда-допуска.

- земляные работы вблизи существующих подземных сооружений и коммуникаций производить под наблюдением производителя работ и в присутствии представителя заказчика и владельца. В местах пересечений траншей с коммуникациями, земляные работы производить только вручную по 1 м в каждую сторону от оси пересекаемого трубопровода.

Подробно все мероприятия приведены в разделе 13902-ПОС.

3.10 Предусмотренные проектной документацией мероприятия по инженерной защите проектируемого объекта от чрезвычайных ситуаций природного характера, вызванных опасными природными процессами и явлениями

Сведения о природно-климатических условиях в районе расположения объекта строительства представлены в разделе 3.3.

В проекте предусматриваются следующие мероприятия для обеспечения функционирования объекта в условиях:

1) Ливневых дождей:

- для набухающего грунта – устройство компенсирующих подушек из ненабухающих грунтов (песок, щебень, песчано-гравийная смесь), устройство бетонных отмосток и бетонных площадок с водоотведением;

– для защиты элювиальных (глинистых) грунтов от разрушения атмосферными воздействиями и водой в период устройства котлованов – водоотведение, недобор грунта высотой не менее 20 см в котловане, выбираемый непосредственно перед устройством основания, отсутствие перерывов между устройством оснований и возведением фундамента.

2) Морозного пучения:

– от сил морозного пучения для фундаментов мелкого заложения – подготовка толщиной 100 - 250 мм из непучинистых грунтов (щебень, песчано-гравийная смесь) и обратная засыпка пазух непучинистым и непросадочным грунтом послойно с уплотнением, выполнение фундаментов со стенками, имеющими наклон 1° к центру фундамента.

3) Подтоплений:

В проекте предусматриваются:

– отмостки;

– бетонные площадки с ограждениями и трапами;

– молниеотвод;

– планировка территории с сохранением естественного водоотвода;

– обратная засыпка пазух глинистым грунтом с уплотнением до плотности сухого грунта до 1,7 т/м^3.

Для защиты металлических конструкций от коррозии предусматривается окрашивание:

– масляной краской МА-015 за два раза по слою грунтовки ГФ-021 (молниеотвод, опора шкафов КИП, защита люка, подставка КТП, молниеотвод с флюгером);

– краской БТ-177 за два раза по слою грунтовки ГФ-021.

4) Выпадения снега и ветровых нагрузок:

Конструкции фундаментов рассчитаны на восприятие снеговых нагрузок для V снегового района – 320 кг/м^2, и ветровых нагрузок для II района – 0,3 кПа.

5) Сильных морозов:

Класс использованного в проекте бетона для фундаментов по прочности В15, марка по морозостойкости F150, по водонепроницаемости W4, W6.

6) Грозовых разрядов.

Контроль за состоянием природной среды в районе аварии, в соответствии с Постановлением Правительства РФ от 30.12.1998 г. №1594 осуществляется специально уполномоченными органами Минприроды России, Росгидромета.

В ходе контроля за состоянием природной среды осуществляются:

- надзор за реализацией в полном объеме природоохранных технологий (использование разрешенных способов утилизации отходов, применения разрешенных сорбентов и т.п.);

- надзор со стороны Государственных инспекторов за использованием природных ресурсов при производстве работ по ЛРН;

- оценка качества проводимых мероприятий по рекультивации земель;

- мониторинг земель на этапе производства земляных работ.

Об угрозе возникновения ЧС природного характера сообщение поступит от дежурного диспетчера предприятия и оперативного дежурного отдела по делам ГО ЧС Нижнекамского района.

В Гидрометцентре Нурлатского района дежурный синоптик составляет штормовое предупреждение об опасных и особо опасных явлениях (непредвиденные природные процессы) и сообщает в службу МЧС и потребительские организации (железная дорога, электростанция и т.д.) или в организации, с которыми составлены договоры о штормовых предупреждениях.

3.11 Решения по созданию и содержанию на проектируемом объекте запасов материальных средств, предназначенных для ликвидации чрезвычайных ситуаций и их последствий

В соответствии с Федеральным законом «О защите населения и территорий от чрезвычайных ситуаций природного и техногенного характера», Постановлением Правительства РФ от 27 апреля 2000 г. № 379 "О накоплении, хранении и использовании в целях

гражданской обороны запасов материально-технических, продовольственных, медицинских и иных средств" (с изменениями и дополнениями), постановлением Кабинета Министров Республики Татарстан № 488 от 11.07.2008 г. «О создании резервов материальных ресурсов для ликвидации чрезвычайных ситуаций природного и техногенного характера» (с изменениями) в ПАО «Татнефть» издан приказ № 244/МНУ-Пр(0002) от 04.08.2023 г. «Об утверждении и введении в действие ЕРБ 2465-2023 «Положение о создании, содержании, использованиии восполнении резервов материальных ресурсов для ликвидации чрезвычайных ситуаций природного и техногенного характера и целей гражданской обороны в ПАО «Татнефть».

На основании Распоряжения по ПАО «Татнефть» им. В.Д. Шашина №550-Расп(ТНД) от 29.12.2022 «О составе нештатного аварийно-спасательного формирования НАСФ и в целях исполнения статьи 10 ФЗ РФ «О промышленной безопасности опасных производственных объектов» за №116-ФЗ от 21.07.97г. создано нештатное аварийно-спасательное формирование, укомплектованное специальной техникой, оборудованием и приспособлениями.

Расчет сил и средств для локализации и ликвидации разливов нефти на объекте представлен в «Плане по предупреждению и ликвидации аварийных разливов нефти» (ПЛАРН).

Порядок и способы ликвидации ЧС разработаны для существующего положения ОПО. Дополнительных сил и средств, привлекаемых для выполнения мероприятий по локализации и ликвидации последствий аварий на проектируемом объект не требуется.

3.12 Предусмотренные проектной документацией технические решения по системам оповещения о чрезвычайных ситуациях (включая локальные системы оповещения в районах размещения потенциально опасных объектов)

Основными задачами системы оповещения являются:

– доведения сообщений об аварии до руководства, специалистов и личного состава аварийных формирований и проведение их сбора для решения вопросов по ее ликвидации;

– принятие первоочередных мер в аварийной ситуации по спасению персонала, безаварийной остановке производства и локализации аварии.

Средства получения информации об аварии на проектируемом объекте:

– сообщение заметившего аварийную ситуацию по телефону, мобильной связи, по средствам ручной пожарной сигнализации, голосом.

Оповещение персонала об аварии осуществляется начальником объекта (оператором) из операторной:

- голосом;
- по связи.

Персонал объекта должен прослушать текст речевой информации и выполнить рекомендации, переданные в речевой информации.

Тексты обращения к персоналу объекта должны быть разработаны заранее руководством предприятия и объекта в соответствии с Планом по предупреждению и ликвидации аварийных разливов нефти и нефтепродуктов предприятия и утверждены руководством предприятия.

К передаваемой при оповещении об авариях информации предъявляются следующие требования:

- информация должна содержать как можно более полную, достоверную картину аварии;
- информация должна отражать характер действия персонала и населения в данной конкретной ситуации;
- информация должна быть краткой и лаконичной.

Имеющие средства связи (громкоговорители, объектовая АТС, городская АТС, мобильные телефоны) обеспечивают оперативное оповещение всех должностных лиц и учреждений, которые должны быть немедленно оповещены об аварии, в соответствии с утвержденной схемой оповещения.

На проектируемом объекте нет постоянного присутствующего персонала. Локальная система оповещения не предусмотрена. В качестве технологической сети связи, предназначенной для обеспечения производственной деятельности, используется мобильная связь оператора. Обслуживающий персонал, находящийся на объекте, обеспечивается средствами мобильной связи (сотовые телефоны).

Указанные технические решения отвечают требованиям "Положения о системах оповещения населения", утвержденного совместным приказом МЧС России, Министерства цифрового развития, связи и массовых коммуникаций РФ от 31 июля 2020 года №578/365, указу Президента РФ от 13.11.2012 г. №1522 "О создании комплексной системы экстренного оповещения населения об угрозе возникновения или возникновения ЧС".

Схема оповещения персонала, организации и объективных сил и служб ГО о возможной чрезвычайной ситуации (ЧС) на объекте приведена на рисунке 6.

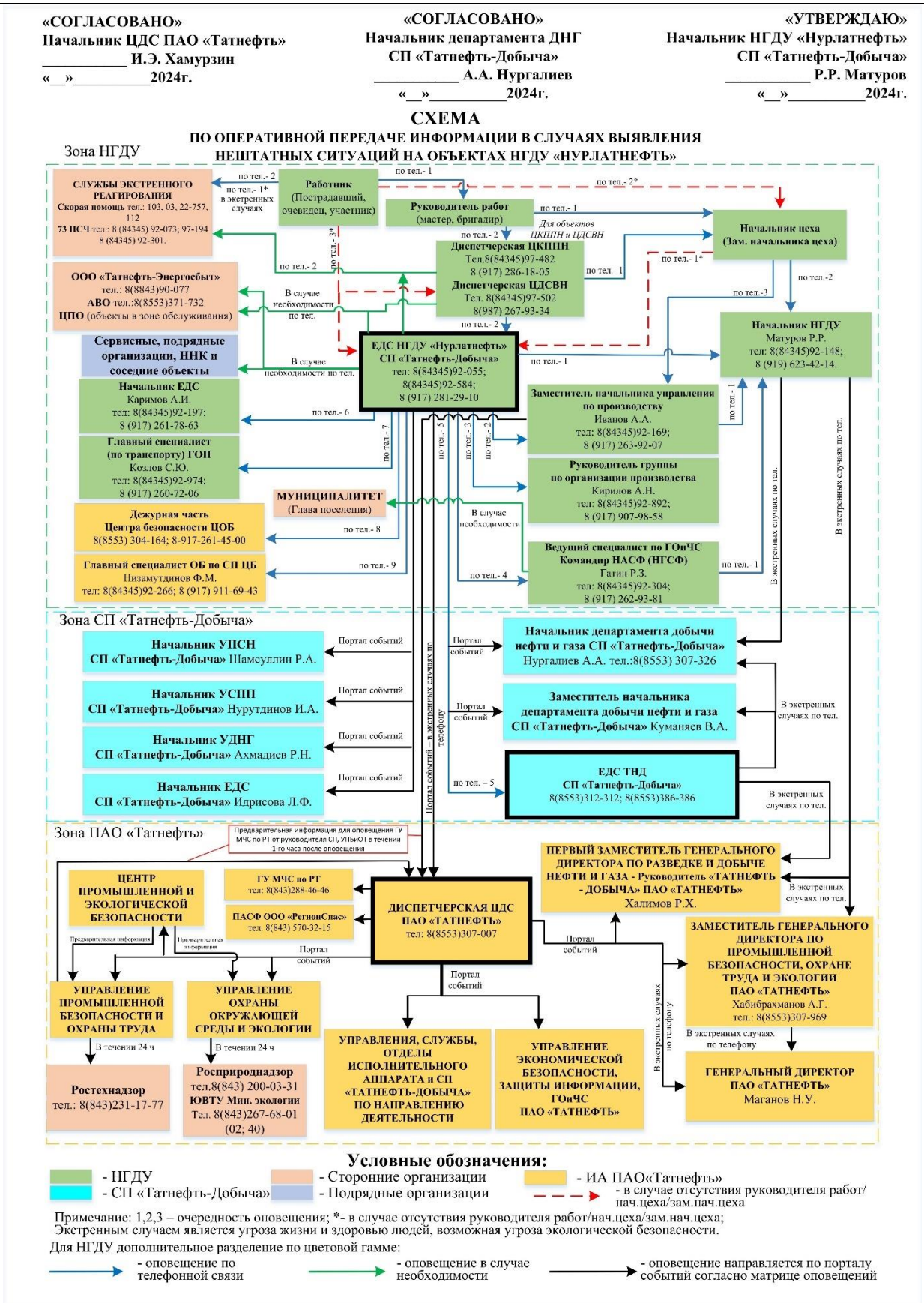

Рисунок 6 - Схема оповещения персонала, организации и объективных сил и служб ГО о возможной чрезвычайной ситуации (ЧС) на объекте

3.13 Мероприятия по обеспечению противоаварийной устойчивости пунктов и систем управления производственным процессом, обеспечению гарантированной, устойчивой радиосвязи и проводной связи при чрезвычайных ситуациях и их ликвидации

Управление технологическими процессами осуществляется из диспетчерского пункта (ДП) ЦДНГ-3 НГДУ «Нурлатнефть».

Здание ДП ЦДНГ-3 не попадает в зоны действия поражающих факторов при возможных авариях на проектируемых сооружениях.

На проектируемых сооружениях предусматривается устройство контроля и управления, обеспечивающее нормальную (безаварийную) эксплуатацию технологических установок без постоянного присутствия обслуживающего персонала, поддержание заданных технологических режимов работы, выдачу необходимой информации в систему телемеханики с передачей на пункт управления на существующий диспетчерский пункт.

4 Перечень используемых сокращений и обозначений

РСОН - региональные системы оповещения населения
МСОН - местные системы оповещения населения
РФ - Российская Федерация
ГО - гражданская оборона
МЧС России - Министерство Российской Федерации по делам гражданской обороны, чрезвычайным ситуациям и ликвидации последствий стихийных бедствий
ПЛАРН – План предупреждения и ликвидации аварийных розливов нефти
КИП и А -контрольно-измерительные приборы и автоматика
ЛВЖ – легковоспламеняющаяся жидкость
ТВС – тепловоздушная смесь
ЧС – чрезвычайная ситуация
АБК – административно бытовой корпус
АХОВ – аварийно-химически опасное вещество
ГСМ - горюче-смазочные материалы
СУГ - сжиженные углеводородные газы
СИЗ - средства индивидуальной защиты
ХОО – химически опасные объекты
ОПО – опасный производственный объект
РСЧС – Единая государственная система предупреждения и ликвидации чрезвычайных ситуаций
ЛЭП-линия электропередачи
ВЛ-воздушные линии
СЗ-средства защиты
ЕДС-единая диспетчерская служба
ЦДС-центральная диспетчерская служба
ПДК-предельно-допустимая концентрация
АВПКО-анализ последствий и критичности отказов
ЧОП-частное охранное предприятие
ПЗ-пояснительная записка
КЧС-комиссия по чрезвычайным ситуациям
ПЧ-пожарная часть
ДП-диспетчерский пункт

5 Перечень федеральных законов, нормативных правовых актов Российской Федерации и соответствующего субъекта Российской Федерации, нормативных документов в области стандартизации и иных документов, использованных при разработке мероприятий ГОЧС

1. Федеральный закон от 21 июля 1997 г. №116-ФЗ "О промышленной безопасности опасных производственных объектов"
2. Федеральный закон №184-ФЗ от 27.12.2002 г. «О техническом регулировании».
3. Федеральный закон №384 от 30.12.2009 г. «Технический регламент о безопасности зданий и сооружений».
4. Федеральный закон №123-ФЗ от 22.07.2008 г. «Технический регламент о требованиях пожарной безопасности».
5. ГОСТ Р12.3.047-2012 " Система стандартов безопасности труда. Пожарная безопасность технологических процессов. Общие требования Методы контроля".
6. ГОСТ 12.1.005-88 «Общие санитарно-гигиенические требования к воздуху рабочей зоны».
7. СП 165.1325800.2014 «СНиП 2.01.51-90 «Инженерно-технические мероприятия по гражданской обороне»»
8. СП 12.13130.2009 «Определение категорий помещений, зданий и наружных установок по взрывопожарной и пожарной опасности»
9. Постановление Правительства РФ от 30.12.2003 г. №794 «О единой государственной системе предупреждения и ликвидации чрезвычайных ситуаций».
10. Постановление Правительства Российской Федерации от 27.04.2024 г. №546 «Об утверждении Правил отнесения организаций к категориям по гражданской обороне в зависимости от роли в экономике государства или влияния на безопасность населения».
11. Постановление Правительства Российской Федерации от 24.03.1997 г. №334 «О порядке сбора и обмена в Российской Федерации информацией в области защиты населения и территорий от чрезвычайных ситуаций природного и техногенного характера».
12. Постановление Правительства РФ от 31.12.2020 г. №2451 «Об утверждении Правил организации мероприятий по предупреждению и ликвидации разливов нефти и нефтепродуктов на территории Российской Федерации, за исключением внутренних морских вод Российской Федерации и территориального моря Российской Федерации, а также о признании утратившим силу некоторых актов Правительства Российской Федерации».
13. Постановление Правительства Российской Федерации №639 от 10.07.2014 г «О государственном мониторинге радиоактивной обстановки на территории РФ»
14. Постановление Правительства РФ от 18.09.2020 г. №1485 «Об утверждении Положения «О подготовке граждан РФ, иностранных граждан и лиц без гражданства в области защиты от чрезвычайных ситуаций природного и техногенного характера».
15. Постановление Правительства РФ от 25.07.2020 г. №1119 «Об утверждении правил создания, использования и восполнения резервов материальных ресурсов

федеральных органов исполнительной власти для ликвидации чрезвычайных ситуаций природного и техногенного характера».

16. Об утверждении Требований к регистрации объектов в государственном реестре опасных производственных объектов и ведению государственного реестра опасных производственных объектов, формы свидетельства о регистрации опасных производственных объектов в государственном реестре опасных производственных объектов (приказ Ростехнадзора от 30.11.2020г №471).

17. «Положения о системах оповещения населения», утвержденного совместным приказом МЧС России, Министерства цифрового развития, связи и массовых коммуникаций РФ от 31 июля 2020 года №578/365.

18. ГОСТ Р 22.2.13-2023. Национальный стандарт Российской Федерации. Безопасность в чрезвычайных ситуациях. Порядок разработки перечня мероприятий по гражданской обороне, мероприятий по предупреждению чрезвычайных ситуаций природного и техногенного характера при проектировании объектов капитального строительства.

19. СанПиН 2.2.1/2.1.1.1200-03 «Санитарно-защитные зоны и санитарная классификация предприятий, сооружений и иных объектов» (с изменениями 25.04.2014г. утв. постановлением Главного государственного санитарного врача РФ от 25.09.2007 г. №74; зарегистрировано в Минюсте РФ 25.01.2008 г. №10995).

20. Федеральные нормы и правила в области промышленной безопасности «Правила безопасности в нефтяной и газовой промышленности» (приказ Ростехнадзора от 15.12.2020г. №534)

21. ПУЭ «Правила устройства электроустановок», 2003 г.

22. «Правила противопожарного режима в РФ» (утв. постановлением Правительства РФ от 16.09.2020 г. №1479).

23. «Перечень и коды веществ, загрязняющих атмосферный воздух» Санкт-Петербург, «Интеграл», 2010 г.

24. Руководство по безопасности «Методика анализа риска аварий на опасных производственных объектах нефтегазодобычи», утв. Приказом Федеральной службы по экологическому, технологическому и атомному надзору от 10.01.2023 г. №4.

25. Руководство по безопасности «Методические рекомендации по проведению количественного анализа риска аварий на опасных производственных объектах магистральных нефтепроводов и нефтепродуктопроводов», утв. Приказом Федеральной службы по технологическому и атомному надзору от 29 декабря 2022 г. N 478.

26. Методические рекомендации по составлению раздела «Инженерно-технические мероприятия гражданской обороны. Мероприятия по предупреждению чрезвычайных ситуаций» проектов строительства предприятий, зданий и сооружений, 2001 г.

27. Экологическая безопасность. Защита территории и населения при чрезвычайных ситуациях. А. С. Гринин, В. Н. Новиков. М. 2003 г.

28. «Теория и практика анализа риска в газовой промышленности» В.С. Сафонов, Г.Э. Одишария, А.А. Швыряев.

29. Аварии и несчастные случаи в нефтяной и газовой промышленности России. Серия «Безопасность в нефтяном комплексе» под редакцией Ю.А. Дадонова, В.Я. Кершенбаума. М 2001 г.

Приложение А - Исходные данные

МИНИСТЕРСТВО ПО ДЕЛАМ
ГРАЖДАНСКОЙ ОБОРОНЫ
И ЧРЕЗВЫЧАЙНЫМ СИТУАЦИЯМ
РЕСПУБЛИКИ ТАТАРСТАН
ул. Ак. Губкина, 50, г. Казань, 420088

ТАТАРСТАН РЕСПУБЛИКАСЫ
ГРАЖДАННАР ОБОРОНАСЫ
ЭШЛӘРЕ ҺӘМ ГАДӘТТӘН ТЫШ
ХӘЛЛӘР МИНИСТРЛЫГЫ
Ак. Губкин ур., 50, Казан шәһ., 420088

Тел. (843) 221-61-04, факс 221-61-54, E-mail: mchs@tatar.ru, сайт: mchs.tatarstan.ru

№
На № 776-ПОргПч(750) от 14.05.2025

Заместителю главного инженера –
начальнику бюро ГИП по
нефтепромысловому обустройству
Института ТатНИПИнефть
ПАО «Татнефть»

К.Н. Абдуллину

ул. Я. Гашева, д. 4,
г. Бугульма, РТ, 423450

ИСХОДНЫЕ ДАННЫЕ ДЛЯ РАЗРАБОТКИ МЕРОПРИЯТИЙ ПО ГРАЖДАНСКОЙ ОБОРОНЕ, МЕРОПРИЯТИЙ ПО ПРЕДУПРЕЖДЕНИЮ ЧРЕЗВЫЧАЙНЫХ СИТУАЦИЙ ПРИРОДНОГО И ТЕХНОГЕННОГО ХАРАКТЕРА
в составе проекта
«Обустройство Нурлатского нефтяного месторождения. НГДУ «Нурлатнефть». 2024 год»

г. Казань № 169 от 14 мая 2025

В соответствии с запросами Института ТатНИПИнефть ПАО «Татнефть» от 14.05.2025 № 776-ПОргПч(750) сообщаем исходные данные, подлежащие учету при разработке мероприятий по гражданской обороне, мероприятий по предупреждению чрезвычайных ситуаций природного и техногенного характера в составе проектной документации объекта капитального строительства «Обустройство Нурлатского нефтяного месторождения. НГДУ «Нурлатнефть». 2024 год».

1. Исходные данные для разработки перечня мероприятий по гражданской обороне:

проектируемый объект является некатегорированным по гражданской обороне;

проектируемый объект расположен приблизительно от 85 км до 88 км от г.Альметьевска, отнесенном к II группе по гражданской обороне;

проектируемый объект не попадает в зоны возможного химического заражения, возможных разрушений, возможного радиоактивного заражения и возможного катастрофического затопления;

строительство защитных сооружений гражданской обороны на объекте не требуется.

2. Исходные данные для разработки перечня мероприятий по предупреждению чрезвычайных ситуаций природного и техногенного характера:

в соответствии с пунктом 3 статьи 9 Федерального закона от 12 февраля 1998 г. № 28-ФЗ «О гражданской обороне» и приказа МЧС России и Министерства цифрового развития, связи и массовых коммуникаций РФ от 31 июля 2020 г. № 578/365 «Об утверждении Положения о системах оповещения населения» ЛСО должна строиться исходя из проведенного анализа декларации промышленной безопасности и паспорта объекта. Необходимо учесть информацию о степени воздействия поражающих факторов на близлежащие населенные пункты и сторонние организации. В соответствии с п. 6.25 СП165.1325800.2014 «Инженерно-технические мероприятия по гражданской обороне» системы контроля аварийных выбросов опасных веществ опасных производственных объектов классов опасности I и II должны быть сопряжены с локальными системами оповещения работающего персонала этих объектов, а также населения, проживающего в пределах зон действия локальных систем оповещения, установленных нормативными правовыми актами Российской Федерации;

опасные природные процессы и явления учесть по результатам инженерно-геологических изысканий, предусмотреть возможные проявления комплекса неблагоприятных и опасных метеоусловий. Выполнение инженерно-геологических изысканий на объекте проектируемого строительства обязательно;

при прогнозировании чрезвычайных ситуаций техногенного характера рассмотреть сценарии аварий, включающие аварии с максимальными последствиями (наиболее масштабную) и наиболее вероятную;

в качестве расчетной температуры принять максимально возможную температуру воздуха в районе расположения объекта ($t_{абс}$ ^{0}C) или максимально возможную температуру по технологическому регламенту с учетом возможного повышения температуры в аварийной ситуации;

для каждого сценария аварии определить зоны действия поражающих факторов, количество пострадавших;

зоны действия поражающих факторов нанести на ситуационный план;

анализ риска для нефтепроводов рассчитать в соответствии с требованиями Методического руководства по оценке степени риска аварий на магистральных нефтепроводах;

предусмотреть решения по исключению разгерметизации оборудования и предупреждению выбросов опасных веществ в количествах, создающих угрозу персоналу предприятия, населению и территории;

предусмотреть устройство систем автоматического регулирования, блокировок, сигнализаций, а также безаварийной остановки технологического процесса;

предусмотреть решения по обеспечению беспрепятственного ввода и передвижения на проектируемом объекте сил и средств ликвидации чрезвычайной ситуации;

предусмотреть решения по предотвращению постороннего вмешательства в деятельность технологических элементов.

3. Основные нормативные и методические документы, рекомендуемые для использования при разработке перечня мероприятий по гражданской обороне, мероприятий по предупреждению чрезвычайных ситуаций:

перечень основных нормативных и методических документов, рекомендуемых для использования при проектировании перечня мероприятий по гражданской обороне, мероприятий по предупреждению чрезвычайных ситуаций природного и техногенного характера, приведен в ГОСТ Р 22.2.13-2023 (Библиография, в том числе «СП 165.1325800.2014 Актуализированная редакция «СНиП 2.01.51-90 «Инженерно-технические мероприятия по гражданской обороне»).

Дополнительные требования:

выполненный раздел «Перечень мероприятий по гражданской обороне, мероприятий по предупреждению чрезвычайных ситуаций природного и техногенного характера» в составе проекта «Обустройство Нурлатского нефтяного месторождения. НГДУ «Нурлатнефть». 2024 год» представить на экспертизу согласно постановлению Правительства РФ от 05 марта 2007 г. № 145 «О порядке организации и проведения государственной экспертизы проектной документации и результатов инженерных изысканий»;

настоящие исходные данные действительны в течение 1 года с момента выдачи.

Заместитель министра Н.В. Суржко

Р.А. Павлова
8(843)221-61-32

Приложение Б – Письмо №28/132-06 от 13.02.2025

ПУБЛИЧНОЕ АКЦИОНЕРНОЕ ОБЩЕСТВО «ТАТНЕФТЬ» имени В.Д. Шашина
(ПАО «Татнефть» им. В.Д. Шашина)

ул. Ленина, 75, г. Альметьевск,
Республика Татарстан, 423450

В.Д. Шашин исемендәге «ТАТНЕФТЬ» АЧЫК АКЦИОНЕРЛЫК ҖӘМГЫЯТЕ
(В.Д. Шашин исемендәге «Татнефть»ААҖ)

Ленин ур., 75, Әлмәт шәһәре,
Татарстан Республикасы, 423450

«_____» _____20 г. №_____
На №_____от_____

Заместителю главного инженера – начальнику бюро ГИП по нефтепромысловому обустройству института «ТатНИПИнефть» Абдуллину К.Н.

О предоставлении информации

Уважаемый Камиль Нафисович!

На письмо от 07.02.2025г. № 42-ИсхИАПч(750) направляем информацию по объекту проектирования №13902 «Обустройство Нурлатского нефтяного месторождения. НГДУ «Нурлатнефть». 2024 год»:

- ПАО «Татнефть» отнесена к категории по гражданской обороне;
- проектируемый объект продолжает работу в военное время;
- численность НРС составляет - 24 чел.

Обслуживание сооружений, проектируемых в объекте, будет производиться из числа существующего персонала, НРС составит 24 человека. Увеличение НРС в военное время не предусматривается, существующий персонал укрывается по месту его базирования.

Начальник
управления безопасности Р.З. Хайров

Зиннуров Руслан Фоатович
Руководитель группы по ГО и ЧС
(8553) 307-933

Документ создан в электронной форме. № 28/132-06 от 13.02.2025. Исполнитель: Зиннуров Р.Ф.
Страница 1 из 2. Страница создана: 13.02.2025 09:34

Лист согласования к документу № 28/132-06 от 13.02.2025
Инициатор согласования: Зиннуров Р.Ф. Руководитель группы по гражданской обороне и чрезвычайных ситуаций Управления безопасности
Согласование инициировано: 13.02.2025 09:35

Лист согласования Тип согласования: **последовательное**

N°	ФИО, должность	Передано на визу	Срок согласования	Результат согласования
1	Комаров В.Л., Заместитель начальника управления по комплексной безопасности	13.02.2025 - 09:35		Согласовано 13.02.2025 15:03:37
2	Хайров Р.З., Начальник Управления безопасности	13.02.2025 - 15:03		Подписано 13.02.2025 16:02:05

Приложение В - План-схема зон поражающих факторов (ударная волна) при аварии на нефтегазосборном трубопроводе от ПР К-98712 до БГ-9816

План (1:2000)

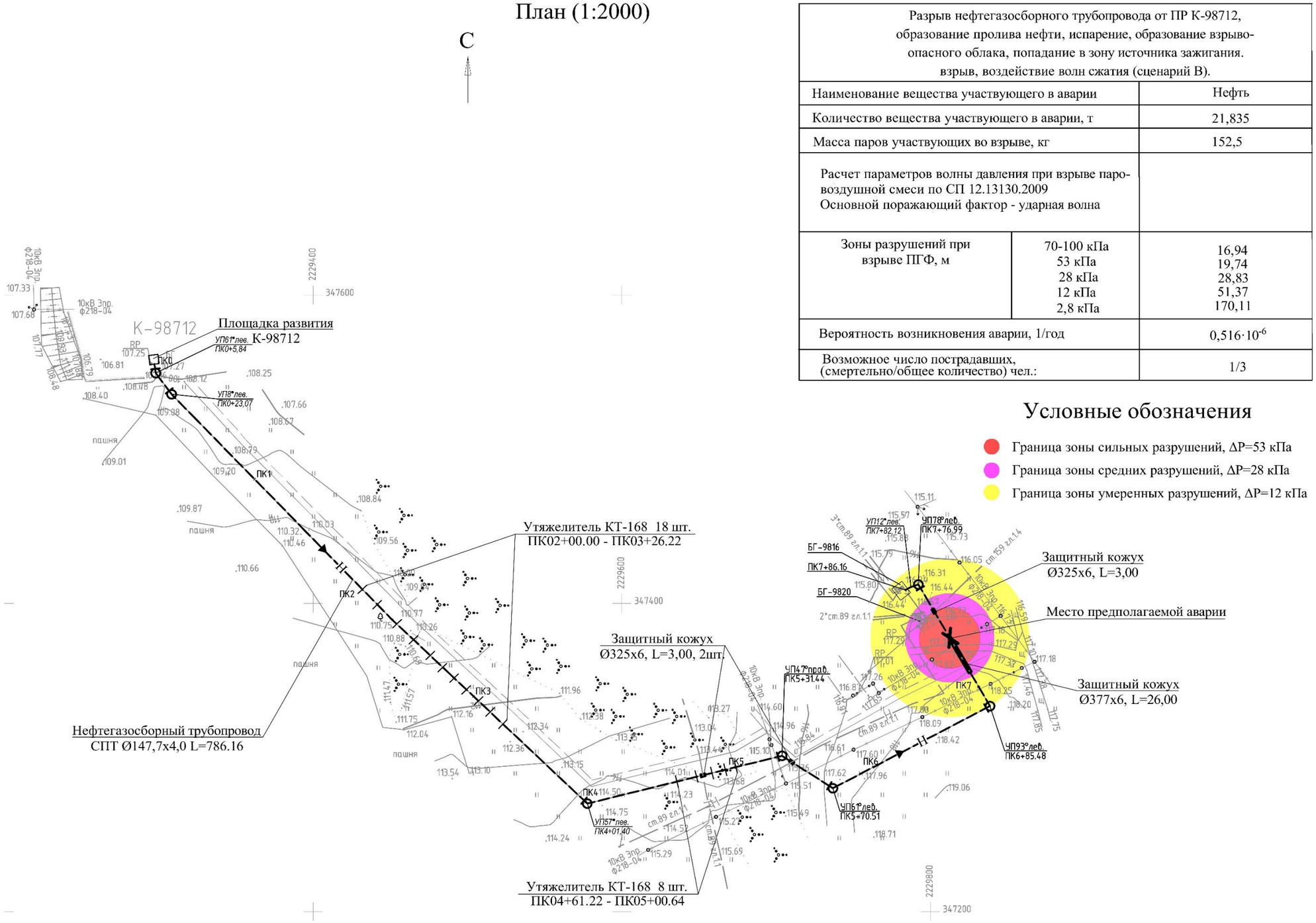

Разрыв нефтегазосборного трубопровода от ПР К-98712, образование пролива нефти, испарение, образование взрыво-опасного облака, попадание в зону источника зажигания. взрыв, воздействие волн сжатия (сценарий В).		
Наименование вещества участвующего в аварии		Нефть
Количество вещества участвующего в аварии, т		21,835
Масса паров участвующих во взрыве, кг		152,5
Расчет параметров волны давления при взрыве паро-воздушной смеси по СП 12.13130.2009 Основной поражающий фактор - ударная волна		
Зоны разрушений при взрыве ПГФ, м	70-100 кПа 53 кПа 28 кПа 12 кПа 2,8 кПа	16,94 19,74 28,83 51,37 170,11
Вероятность возникновения аварии, 1/год		$0{,}516 \cdot 10^{-6}$
Возможное число пострадавших, (смертельно/общее количество) чел.:		1/3

Условные обозначения

- Граница зоны сильных разрушений, ΔР=53 кПа
- Граница зоны средних разрушений, ΔР=28 кПа
- Граница зоны умеренных разрушений, ΔР=12 кПа

Текстовая часть

Приложение Г - План-схема зон поражающих факторов (пожар пролива) при аварии на нефтегазосборном трубопроводе от ПР К-98712 до БГ-9816

План (1:2000)



Разрыв нефтегазосборного трубопровода от ПР К-98712, образование пролива нефти, попадание в зону источника зажигания. пожар пролива, тепловое воздействие (сценарий В).	
Наименование вещества, участвующего в аварии	Нефть
Количество вещества, участвующего в аварии, т	21,835
Расчет интенсивности теплового излучения при пожаре пролива по СП 12.13130.2009 Основной поражающий фактор-тепловое излучение Площадь пролива, $м^2$ Зоны опасного теплового излучения (q) при пожаре пролива ЛВЖ, r м q=1,4 кВт/$м^2$ - граница безопасной зоны для человека в течение длительного времени q=4,2 кВт/$м^2$ - граница безопасной зоны для человека в брезентовой одежде, м q=7,0 кВт/$м^2$ - граница безопасной зоны для сгораемых элементов конструкций зданий, для емкостей с нефтепродуктами, м	 121,71 31,90 16,90 11,80
Вероятность возникновения аварии, 1/год	$0,516 \cdot 10^{-6}$
Возможное число пострадавших, (смертельно/общее количество) чел.:	1/3

Условные обозначения

- Граница теплового излучения с q=1,4 кВт/$м^2$
- Граница теплового излучения с q=4,2 кВт/$м^2$

Приложение Д- План-схема зон поражающих факторов (ударная волна) при аварии на нефтегазосборном трубопроводе от ПР К-98736 до проектного БГ-98712

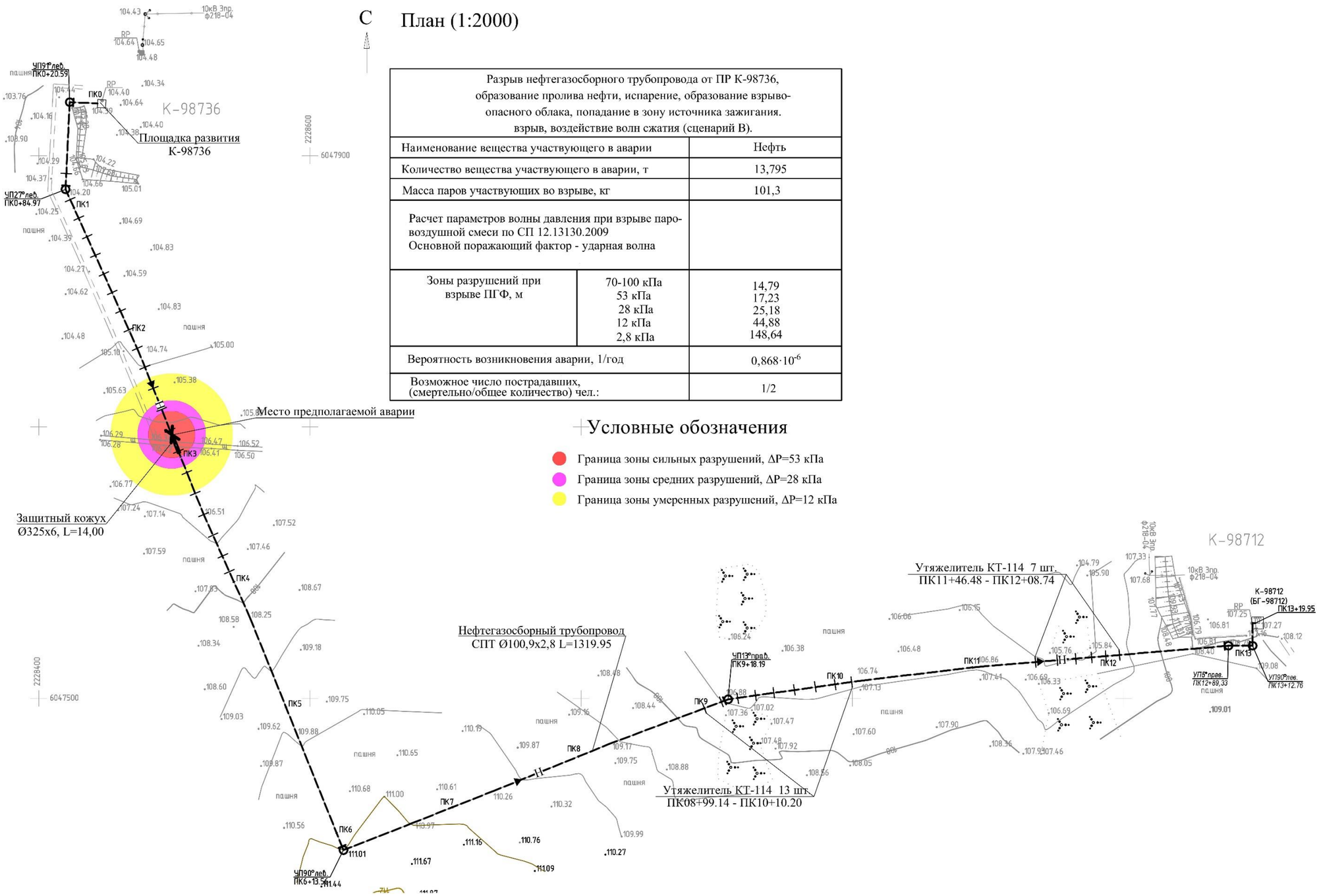

Приложение Е- План-схема зон поражающих факторов (пожар пролива) при аварии на нефтегазосборном трубопроводе от ПР К-98736 до проектного БГ-98712



Разрыв нефтегазосборного трубопровода от ПР К-98736, образование пролива нефти, попадание в зону источника зажигания. пожар пролива, тепловое воздействие (сценарий В).	
Наименование вещества, участвующего в аварии	Нефть
Количество вещества, участвующего в аварии, т	13,795
Расчет интенсивности теплового излучения при пожаре пролива по СП 12.13130.2009 Основной поражающий фактор-тепловое излучение Площадь пролива, $м^2$ Зоны опасного теплового излучения (q) при пожаре пролива ЛВЖ, г м $q=1,4$ кВт/$м^2$ - граница безопасной зоны для человека в течение длительного времени $q=4,2$ кВт/$м^2$ - граница безопасной зоны для человека в брезентовой одежде, м $q=7,0$ кВт/$м^2$ - граница безопасной зоны для сгораемых элементов конструкций зданий, для емкостей с нефтепродуктами, м	 76,89 26,90 14,30 9,90
Вероятность возникновения аварии, 1/год	$0,868 \cdot 10^{-6}$
Возможное число пострадавших, (смертельно/общее количество) чел.:	1/2

Условные обозначения

- Граница теплового излучения с q=1,4 кВт/$м^2$
- Граница теплового излучения с q=4,2 кВт/$м^2$

Приложение Ж- План-схема зон поражающих факторов (ударная волна) при аварии на нефтегазосборном трубопроводе от ПР К-98910 до ГЗУ-6

Разрыв нефтегазосборного трубопровода от ПР К-98910, образование пролива нефти, испарение, образование взрывоопасного облака, попадание в зону источника зажигания. взрыв, воздействие волн сжатия (сценарий В).		
Наименование вещества участвующего в аварии		Нефть
Количество вещества участвующего в аварии, т		10,89
Масса паров участвующих во взрыве, кг		82,1
Расчет параметров волны давления при взрыве паровоздушной смеси по СП 12.13130.2009 Основной поражающий фактор - ударная волна		
Зоны разрушений при взрыве ПГФ, м	70-100 кПа 53 кПа 28 кПа 12 кПа 2,8 кПа	13,80 16,08 23,49 41,88 138,68
Вероятность возникновения аварии, 1/год		$0{,}735 \cdot 10^{-6}$
Возможное число пострадавших, (смертельно/общее количество) чел.:		1/2

С План (1:2000)

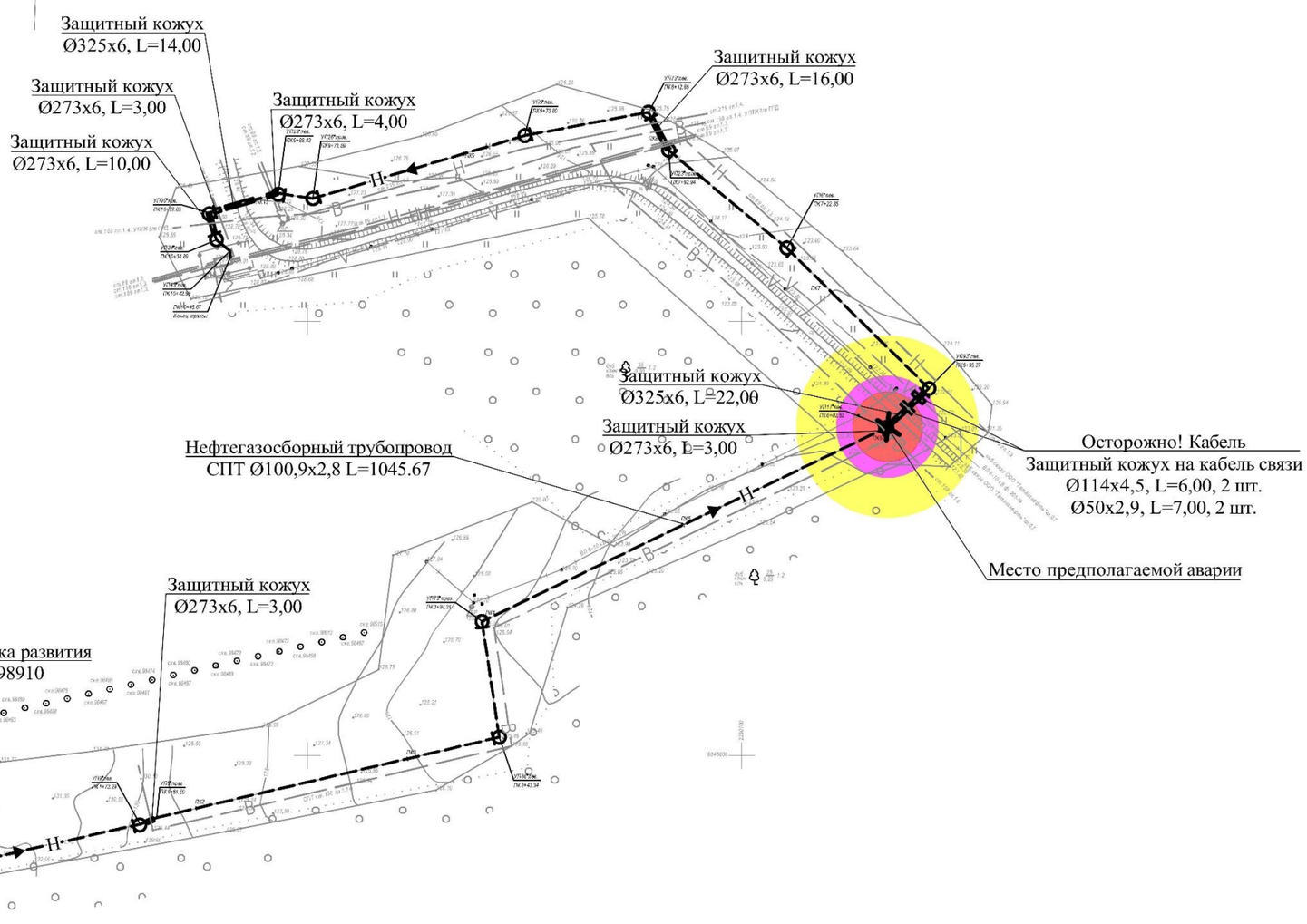

Условные обозначения

- Граница зоны сильных разрушений, ΔР=53 кПа
- Граница зоны средних разрушений, ΔР=28 кПа
- Граница зоны умеренных разрушений, ΔР=12 кПа

Приложение И- План-схема зон поражающих факторов (пожар пролива) при аварии на нефтегазосборном трубопроводе от ПР К-98910 до ГЗУ-6

Разрыв нефтегазосборного трубопровода от ПР К-98910, образование пролива нефти, попадание в зону источника зажигания. пожар пролива, тепловое воздействие (сценарий В).	
Наименование вещества, участвующего в аварии	Нефть
Количество вещества, участвующего в аварии, т	10,89
Расчет интенсивности теплового излучения при пожаре пролива по СП 12.13130.2009 Основной поражающий фактор-тепловое излучение Площадь пролива, м^2 Зоны опасного теплового излучения (q) при пожаре пролива ЛВЖ, г м q=1,4 кВт/м^2 - граница безопасной зоны для человека в течение длительного времени q=4,2 кВт/м^2 - граница безопасной зоны для человека в брезентовой одежде, м q=7,0 кВт/м^2 - граница безопасной зоны для сгораемых элементов конструкций зданий, для емкостей с нефтепродуктами, м	60,7 24,30 12,80 8,80
Вероятность возникновения аварии, 1/год	$0{,}735 \cdot 10^{-6}$
Возможное число пострадавших, (смертельно/общее количество) чел.:	1/2

С

План (1:2000)

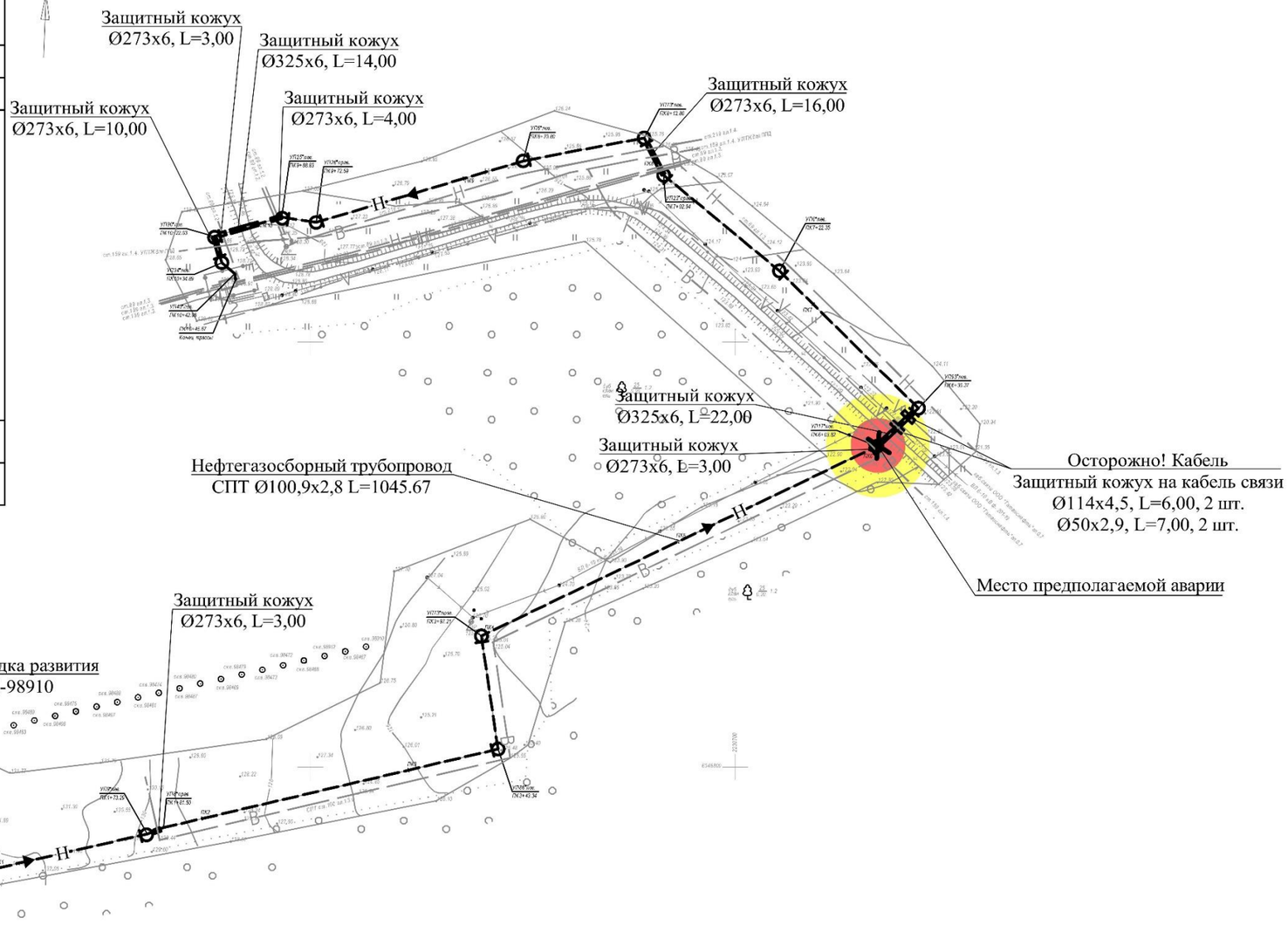

Условные обозначения

- Граница теплового излучения с q=1,4 кВт/м^2
- Граница теплового излучения с q=4,2 кВт/м^2

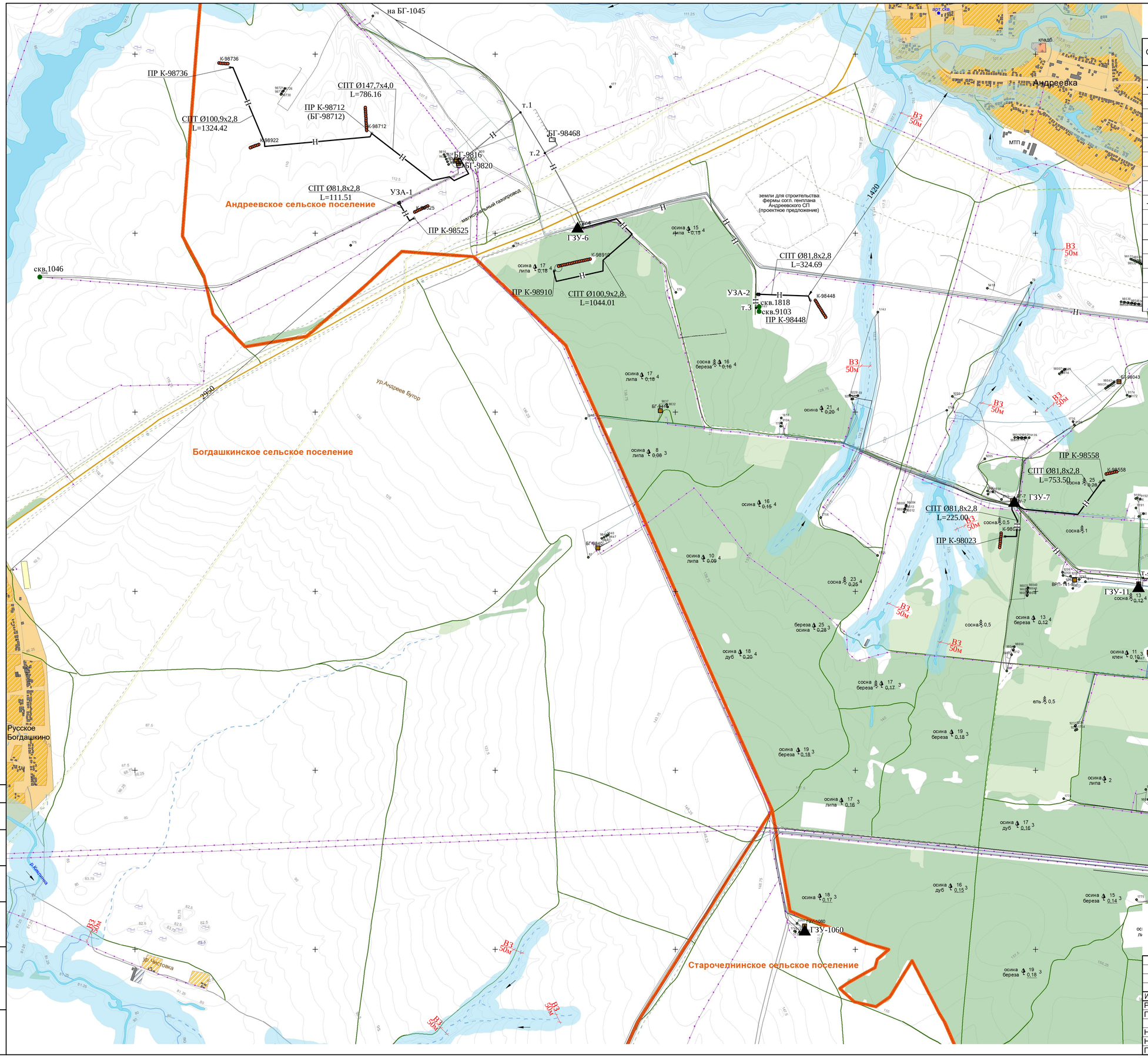

Условные обозначения

Обозначение	Наименование
	Проектируемые сети и сооружения
—Н—	Нефтегазосборный трубопровод
УЗА-	Узел запорной арматуры
	Существующие сети и сооружения
ПР	Площадка развития
скв.	Скважина добывающая
—Н—	Нефтегазосборный трубопровод
БГ(доб)-	Площадка задвижек
• Т.	Точка врезки
ГЗУ	Групповая замерная установка
УПСВ	Установка предварительного сброса воды
	Санитарно - защитные зоны
	Зона санитарной охраны родников, артскважин, колодцев (первый пояс)
	Зона санитарной охраны родников, артскважин, колодцев (второй пояс)
ВЗ м	Водоохранная зона рек, ручьев и озер

1 Данная схема разработана на основании черт. 13902-ППО-Г лист 1

Заказчик - ПАО "Татнефть" им. В.Д. Шашина

13902-ГОЧС-Г

Обустройство Нурлатского нефтяного месторождения. НГДУ «Нурлатнефть». 2024 год

Изм.	Кол.уч.	Лист	№ док.	Подп.	Дата
Разраб.	Зиннатуллина				
Пров.	Абдуллина				
Нач. отд.	Якупов				
Н. контр.	Водникова				
ГИП	Князькин				

Стадия	Лист	Листов
П	1	

Обзорная схема расположения проектируемых сооружений (1:10000)

ПАО "Татнефть" им. В.Д. Шашина ТатНИПИнефть

Формат А1

Согласовано

Взам. инв. №

Подп. и дата

Инв. № подл.

Утвержден
приказом Министерства
строительства, архитектуры
и жилищно-коммунального
хозяйства Республики
Татарстан
от_____ № _____

ДОКУМЕНТАЦИЯ ПО ПЛАНИРОВКЕ ТЕРРИТОРИИ

по объекту: «Обустройство Нурлатского нефтяного месторождения.
НГДУ «Нурлатнефть». 2024 год»

ПРОЕКТ МЕЖЕВАНИЯ ТЕРРИТОРИИ

Раздел 1: Проект межевания территории. Графическая часть

13902-ПМТ-ОЧ-Р1

	№	Подп.	Дата

2025

Номер раздела	Обозначение	Наименование	Прим.
1	13902-ПМТ-ОЧ-Р1	Раздел 1: Проект межевания территории.	
		Графическая часть	
2	13902-ПМТ-ОЧ-Р2	Раздел 2: Проект межевания территории.	
		Текстовая часть.	
3	13902-ПМТ-МО-Р3	Раздел 3: Материалы по обоснованию проекта	не приводится
		межевания территории. Графическая часть	
4	13902-ПМТ-МО-Р4	Раздел 4: Материалы по обоснованию проекта	не приводится
		межевания территории. Пояснительная записка	

Изм.	Лист	№ докум.	Подпись	Дата	13902-ПМТ-ОЧ-Р1		
Разработал		Ямашев Р.		12.24	«Обустройство Нурлатского нефтяного месторождения. НГДУ «Нурлатнефть». 2024 год». Проект межевания территории. Графическая часть. Раздел 1	Лит.	Лист	Листов
Проверил		Ямашев Д.		12.24				
						ООО «ПК Стройпроектнадзор»		

В составе проекта межевания территории объекта «Обустройство Нурлатского нефтяного месторождения. НГДУ «Нурлатнефть». 2024 год» отсутствуют образуемые земельные участки, в связи с чем чертеж межевания территории не разрабатывался.

Утвержден
приказом Министерства
строительства, архитектуры
и жилищно-коммунального
хозяйства Республики
Татарстан
от_____ № _____

ДОКУМЕНТАЦИЯ ПО ПЛАНИРОВКЕ ТЕРРИТОРИИ

по объекту: «Обустройство Нурлатского нефтяного месторождения.

НГДУ «Нурлатнефть». 2024 год»

ПРОЕКТ МЕЖЕВАНИЯ ТЕРРИТОРИИ

Раздел 2: Проект межевания территории. Текстовая часть

13902-ПМТ-ОЧ-Р2

	№	Подп.	Дата

2025

Номер раздела	Обозначение	Наименование	Прим.
1	13902-ПМТ-ОЧ-Р1	Раздел 1: Проект межевания территории.	
		Графическая часть	
2	13902-ПМТ-ОЧ-Р2	Раздел 2: Проект межевания территории.	
		Текстовая часть.	
3	13902-ПМТ-МО-Р3	Раздел 3: Материалы по обоснованию проекта	не приводится
		межевания территории. Графическая часть	
4	13902-ПМТ-МО-Р4	Раздел 4: Материалы по обоснованию проекта	не приводится
		межевания территории. Пояснительная записка	

					13902-ПМТ-ОЧ-Р2
Изм.	*Лист*	*№ докум.*	*Подпись*	*Дата*	
Разработал		Ямашев Р		12.24	«Обустройство Нурлатского нефтяного месторождения. НГДУ «Нурлатнефть». 2024 год». Проект межевания территории. Текстовая часть. Раздел 2
Проверил		Ямашев Д		12.24	

Лит.	*Лист*	*Листов*

ООО «ПК Стройпроектнадзор»

Список использованных сокращений

ЕЗ – единое землепользование;

Содержание

1. Перечень образуемых земельных участков 5
2. Перечень координат характерных точек образуемых земельных участков 11
3. Сведения о границах территории, применительно к которой осуществляется подготовка проекта межевания 12
4. Вид разрешенного использования образуемых земельных участков в соответствии с проектом планировки территории 12

1. Перечень образуемых земельных участков

В составе проекта межевания территории объекта «Обустройство Нурлатского нефтяного месторождения НГДУ «Нурлатнефть». 2024 год» отсутствуют образуемые земельные участки.

Временное занятие формируется на период строительства без постановки на кадастровый учет. Предусмотрен отвод земель во временное пользование для размещения линейного объекта на условиях публичного сервитута.

Перечень земельных участков в границах которых предполагается разместить объект на условиях публичного сервитута указан в таблице 1.

Таблица 1 – Перечень земельных участков, в границах которых предполагается разместить объект на условиях публичного сервитута

Кадастровый номер существующего земельного участка/номер единого землепользования (кадастрового квартала), на котором (части которого) предусматривается для размещения линейного объекта на условиях публичного сервитута	Сведения об объектах недвижимого имущества	Вид разрешенного использования	Местоположение существующего земельного участка (адрес земельного участка)
16:32:010301:466	отсутствуют	В целях добычи полезных ископаемых	Республика Татарстан, Нурлатский муниципальный район, с. Андреевка, 466
16:32:010301:870	отсутствуют	Для сельскохозяйственного производства	Республика Татарстан, Нурлатский муниципальный район, Андреевское сельское поселение
16:32:010301:545	отсутствуют	Недропользование	Республика Татарстан, Нурлатский муниципальный район, с. Андреевка, 545
16:32:010301:862	отсутствуют	Недропользование	Республика Татарстан, муниципальный район Нурлатский, сельское поселение Андреевское, квартал 010301, земельный участок 862
16:32:010301:444	отсутствуют	Для сельскохозяйственного производства	Республика Татарстан, Нурлатский муниципальный район, ООО "Андреевка"
16:32:010301:478	отсутствуют	Добыча полезных ископаемых	Республика Татарстан, Нурлатский муниципальный район, с. Андреевка, 478
16:32:010301:438	отсутствуют	В целях добычи полезных ископаемых	Республика Татарстан, Нурлатский муниципальный район, с. Андреевка, 438

Кадастровый номер существующего земельного участка/номер единого землепользования (кадастрового квартала), на котором (части которого) предусматривается для размещения линейного объекта на условиях публичного сервитута	Сведения об объектах недвижимого имущества	Вид разрешенного использования	Местоположение существующего земельного участка (адрес земельного участка)
16:32:010302:48	отсутствуют	для нужд нефтяной промышленности (ГЗУ-6)	Республика Татарстан, Нурлатский муниципальный район, с. Андреевка, 48
16:32:010302:77 ЕЗ(16:32:000000:169)	отсутствуют	Для сельскохозяйственного производства паевого фонда	Республика Татарстан, Нурлатский муниципальный район, х-во ООО Андреевка
16:32:010302:16 ЕЗ(16:32:000000:18)	отсутствуют	Для производственных целей	Республика Татарстан, Нурлатский муниципальный район
16:32:010302:15 ЕЗ(16:32:000000:18)	отсутствуют	Для производственных целей	Республика Татарстан, Нурлатский муниципальный район
16:32:010302:371 ЕЗ(16:32:000000:329)	отсутствуют	Для сельскохозяйственного производства	Республика Татарстан, Нурлатский муниципальный район, х-во ООО Андреевка
16:32:010302:78 ЕЗ(16:32:000000:169)	отсутствуют	Для сельскохозяйственного производства паевого фонда	Республика Татарстан, Нурлатский муниципальный район, х-во ООО Андреевка
16:32:010501:552	отсутствуют	Заготовка древесины; заготовка и сбор недревесных лесных ресурсов; заготовка пищевых лесных ресурсов и сбор лекарственных растений; ведение охотничьего хозяйства; ведение сельского хозяйства; осуществление научно-исследовательской, образовательной деятельности; осуществление рекреационной деятельности. Выполнение работ по геологическому изучению недр, разработка месторождений полезных ископаемых; строительство и эксплуатация водохранилищ и иных искусственных водных объектов, а также гидротехнических сооружений и специализированных портов; строительство, реконструкция, эксплуатация линий электропередачи, линий связи, дорог, трубопроводов и др. линейных объектов; переработка древесины и иных	Республика Татарстан (Татарстан), Нурлатский муниципальный район, Андреевское сельское поселение, Восходского участкового лесничества ГБУ «Нурлатское лесничество» кв-л 54 выд.1-10, 15, 16, 19 часть выд.12, 20-22

Кадастровый номер существующего земельного участка/номер единого землепользования (кадастрового квартала), на котором (части которого) предусматривается для размещения линейного объекта на условиях публичного сервитута	Сведения об объектах недвижимого имущества	Вид разрешенного использования	Местоположение существующего земельного участка (адрес земельного участка)
		лесных ресурсов; осуществление религиозной деятельности; иные виды, определенные в соответствии с частью 2 статьи 6 Лесного Кодекса РФ	
16:32:000000:897	отсутствуют	Выполнения работ по геологическому изучению недр и разработки месторождений полезных ископаемых	Республика Татарстан, Нурлатский муниципальный район, Андреевское сельское поселение, Восходское участковое лесничество, кварт.54,55,60,61,67,71,72,73
16:32:010501:118 ЕЗ(16:32:000000:18)	отсутствуют	Для производственных целей	Республика Татарстан, Нурлатский муниципальный район
16:32:010501:948	отсутствуют	Заготовка древесины; заготовка и сбор недревесных лесных ресурсов; заготовка пищевых лесных ресурсов и сбор лекарственных растений; ведение охотничьего хозяйства; ведение сельского хозяйства; осуществление научно-исследовательской, образовательной деятельности; осуществление рекреационной деятельности. Выполнение работ по геологическому изучению недр, разработка месторождений полезных ископаемых; строительство и эксплуатация водохранилищ и иных искусственных водных объектов, а также гидротехнических сооружений и специализированных портов; строительство, реконструкция, эксплуатация линий электропередачи, линий связи, дорог, трубопроводов и др. линейных объектов; переработка древесины и иных лесных ресурсов; осуществление религиозной деятельности; иные виды, определенные в соответствии с частью 2 статьи 6 Лесного Кодекса РФ	Республика Татарстан, Нурлатский муниципальный район, Андреевское сельское поселение
16:32:010501:539	отсутствуют	Заготовка древесины; заготовка и сбор недревесных лесных ресурсов; заготовка пищевых лесных ресурсов и сбор лекарствен-	Республика Татарстан, Нурлатский муниципальный район, Андреевское сельское поселение, Восходского участ-

Кадастровый номер существующего земельного участка/номер единого землепользования (кадастрового квартала), на котором (части которого) предусматривается для размещения линейного объекта на условиях публичного сервитута	Сведения об объектах недвижимого имущества	Вид разрешенного использования	Местоположение существующего земельного участка (адрес земельного участка)
		ных растений; ведение охотничьего хозяйства; ведение сельского хозяйства; осуществление научно-исследовательской, образовательной деятельности; осуществление рекреационной деятельности. Выполнение работ по геологическому изучению недр, разработка месторождений полезных ископаемых; строительство и эксплуатация водохранилищ и иных искусственных водных объектов, а также гидротехнических сооружений и специализированных портов; строительство, реконструкция, эксплуатация линий электропередачи, линий связи, дорог, трубопроводов и др. линейных объектов; переработка древесины и иных лесных ресурсов; осуществление религиозной деятельности; иные виды, определенные в соответствии с частью 2 статьи 6 Лесного Кодекса РФ	кового лесничества ГБУ «Нурлатское лесничество» кв. 54 выд. 1-10, 15, 16, 19 часть выд. 12, 20-22
16:32:000000:809	отсутствуют	Заготовка древесины; заготовка и сбор недревесных лесных ресурсов; заготовка пищевых лесных ресурсов и сбор лекарственных растений; ведение охотничьего хозяйства; ведение сельского хозяйства; осуществление научно-исследовательской, образовательной деятельности; осуществление рекреационной деятельности. Выполнение работ по геологическому изучению недр, разработка месторождений полезных ископаемых; строительство и эксплуатация водохранилищ и иных искусственных водных объектов, а также гидротехнических сооружений и специализированных портов; строительство, реконструкция, эксплуатация линий электропередачи, линий связи, дорог, трубопроводов и др. линейных объектов; переработка древесины и иных	Республика Татарстан, Нурлатский муниципальный район Восходского участкового лесничества ГБУ "Нурлатское лесничество" кв. 54 выд. 4, 11, 13, 14, 17, 18, 23-25

Кадастровый номер существующего земельного участка/номер единого землепользования (кадастрового квартала), на котором (части которого) предусматривается для размещения линейного объекта на условиях публичного сервитута	Сведения об объектах недвижимого имущества	Вид разрешенного использования	Местоположение существующего земельного участка (адрес земельного участка)
		лесных ресурсов; осуществление религиозной деятельности; иные виды, определенные в соответствии с частью 2 статьи 6 Лесного Кодекса РФ	
16:32:010302:219 ЕЗ(16:32:000000:169)	отсутствуют	Для сельскохозяйственного производства паевого фонда	Республика Татарстан, Нурлатский муниципальный район, х-во ООО Андреевка
16:32:010302:1 ЕЗ(16:32:000000:18)	отсутствуют	Для производственных целей	Республика Татарстан, Нурлатский муниципальный район
16:32:010302:80 ЕЗ(16:32:000000:169)	отсутствуют	Для сельскохозяйственного производства паевого фонда	Республика Татарстан, Нурлатский муниципальный район, х-во ООО Андреевка
16:32:000000:2892	отсутствуют	для сельскохозяйственного производства паевого фонда	Республика Татарстан, муниципальный район Нурлатский, сельское поселение Андреевское, территория Нефтяные объекты, земельный участок 2892
16:32:010501:541	отсутствуют	Заготовка древесины; заготовка и сбор недревесных лесных ресурсов; заготовка пищевых лесных ресурсов и сбор лекарственных растений; ведение охотничьего хозяйства; ведение сельского хозяйства; осуществление научно-исследовательской, образовательной деятельности; осуществление рекреационной деятельности. Выполнение работ по геологическому изучению недр, разработка месторождений полезных ископаемых; строительство и эксплуатация водохранилищ и иных искусственных водных объектов, а также гидротехнических сооружений и специализированных портов; строительство, реконструкция, эксплуатация линий электропередачи, линий связи, дорог, трубопроводов и др. линейных объектов; переработка древесины и иных лесных ресурсов; осуществление религиозной деятельности;	Республика Татарстан, Нурлатский муниципальный район, Андреевское сельское поселение, Восходского участкового лесничества ГБУ «Нурлатское лесничество» кв.61 выд.2, 17, 18, 19, 31, 33, 37, 39; кв.66 выд.1-9, 11-25; кв.67 выд.1, 3-9, 11, 13, 14, 16-19, 21-25 часть выд.15; кв.105 выд.4

Кадастровый номер существующего земельного участка/номер единого землепользования (кадастрового квартала), на котором (части которого) предусматривается для размещения линейного объекта на условиях публичного сервитута	Сведения об объектах недвижимого имущества	Вид разрешенного использования	Местоположение существующего земельного участка (адрес земельного участка)
		иные виды, определенные в соответствии с частью 2 статьи 6 Лесного Кодекса РФ	
16:32:010501:4	отсутствуют	Под промышленные предприятия (ГЗУ -7)	Республика Татарстан, Нурлатский муниципальный район, Анреевское сельское поселение, кв-л 010501, з/у 4
16:32:010501:177	отсутствуют	Под промышленные предприятия (ГЗУ-7)	Республика Татарстан, Нурлатский муниципальный район, х-во ГЛФ
16:32:010501:116 ЕЗ(16:32:000000:18)	отсутствуют	Для производственных целей	Республика Татарстан, Нурлатский муниципальный район
16:32:010501:553	отсутствуют	Заготовка древесины; заготовка и сбор недревесных лесных ресурсов; заготовка пищевых лесных ресурсов и сбор лекарственных растений; ведение охотничьего хозяйства; ведение сельского хозяйства; осуществление научно-исследовательской, образовательной деятельности; осуществление рекреационной деятельности. Выполнение работ по геологическому изучению недр, разработка месторождений полезных ископаемых; строительство и эксплуатация водохранилищ и иных искусственных водных объектов, а также гидротехнических сооружений и специализированных портов; строительство, реконструкция, эксплуатация линий электропередачи, линий связи, дорог, трубопроводов и др. линейных объектов; переработка древесины и иных лесных ресурсов; осуществление религиозной деятельности; иные виды, определенные в соответствии с частью 2 статьи 6 Лесного Кодекса РФ	Республика Татарстан, Нурлатский муниципальный район, Андреевское сельское поселение, Восходского участкового лесничества ГБУ «Нурлатское лесничество» кв.55 выд.2-6, 10-18; кв.105 выд.7
16:32:010501:166 ЕЗ(16:32:000000:18)	отсутствуют	Для производственных целей	Республика Татарстан, Нурлатский муниципальный район

Кадастровый номер существующего земельного участка/номер единого землепользования (кадастрового квартала), на котором (части которого) предусматривается для размещения линейного объекта на условиях публичного сервитута	Сведения об объектах недвижимого имущества	Вид разрешенного использования	Местоположение существующего земельного участка (адрес земельного участка)
16:32:010501:949	отсутствуют	Заготовка древесины; заготовка и сбор недревесных лесных ресурсов; заготовка пищевых лесных ресурсов и сбор лекарственных растений; ведение охотничьего хозяйства; ведение сельского хозяйства; осуществление научно-исследовательской, образовательной деятельности; осуществление рекреационной деятельности. Выполнение работ по геологическому изучению недр, разработка месторождений полезных ископаемых; строительство и эксплуатация водохранилищ и иных искусственных водных объектов, а также гидротехнических сооружений и специализированных портов; строительство, реконструкция, эксплуатация линий электропередачи, линий связи, дорог, трубопроводов и др. линейных объектов; переработка древесины и иных лесных ресурсов; осуществление религиозной деятельности; иные виды, определенные в соответствии с частью 2 статьи 6 Лесного Кодекса РФ	Республика Татарстан, Нурлатский муниципальный район, Андреевское сельское поселение
16:32:010301:871	отсутствуют	Для сельскохозяйственного производства	Республика Татарстан, Нурлатский муниципальный район, Андреевское сельское поселение

2. Перечень координат характерных точек образуемых земельных участков

В составе проекта межевания территории объекта «Обустройство Нурлатского нефтяного месторождения НГДУ «Нурлатнефть». 2024 год» отсутствуют образуемые земельные участки.

3. Сведения о границах территории, применительно к которой осуществляется подготовка проекта межевания

В связи с отсутствием в проекте межевания территории границ образуемых участков, сведения о границах территории, применительно к которой осуществляется подготовка проекта межевания, отсутствуют

4. Вид разрешенного использования образуемых земельных участков в соответствии с проектом планировки территории

Проектом межевания территории не предусмотрено образование земельного участка.

Утвержден
приказом Министерства
строительства, архитектуры
и жилищно-коммунального
хозяйства Республики
Татарстан
от_____ № _____

ДОКУМЕНТАЦИЯ ПО ПЛАНИРОВКЕ ТЕРРИТОРИИ

по объекту: «Обустройство Нурлатского нефтяного месторождения.
НГДУ «Нурлатнефть». 2024 год»

ПРОЕКТ МЕЖЕВАНИЯ ТЕРРИТОРИИ

Раздел 3: Материалы по обоснованию проекта межевания территории.

Графическая часть (не приводится)

13902-ПМТ-МО-Р3

	№	Подп.	Дата

2025

Номер раздела	Обозначение	Наименование	Прим.
1	13902-ПМТ-ОЧ-Р1	Раздел 1: Проект межевания территории.	
		Графическая часть	
2	13902-ПМТ-ОЧ-Р2	Раздел 2: Проект межевания территории.	
		Текстовая часть.	
3	13902-ПМТ-МО-Р3	Раздел 3: Материалы по обоснованию проекта	не приводится
		межевания территории. Графическая часть	
4	13902-ПМТ-МО-Р4	Раздел 4: Материалы по обоснованию проекта	не приводится
		межевания территории. Пояснительная записка	

					13902-ПМТ-МО-Р3	
Изм.	*Лист*	*№ докум.*	*Подпись*	*Дата*		
Разработал		Ямашев Р.		12.24	«Обустройство Нурлатского нефтяного месторождения. НГДУ «Нурлатнефть». 2024 год». Материалы по обоснованию проекта межевания территории. Графическая часть. Раздел 3	*Лит.* / *Лист* / *Листов*
Проверил		Ямашев Д.		12.24		ООО «ПК Стройпроектнадзор»

Нурлатский район

Н–98525

Н–98736

16:32:010301

УСЛОВНЫЕ ОБОЗНАЧЕНИЯ

- Граница публичных сервитутов, подлежащих установлению в соответствии с законодательством Российской Федерации
- 16:32:010301 — Номер кадастрового квартала
- Проектируемый нефтепровод
- Охранные зоны инженерных объектов и сетей
- Охранная зона проектируемого нефтепровода 25 м
- Граница существующего земельного участка
- Зоны минимальных расстояний магистральных или промышленных трубопроводов
- Граница кадастрового квартала

Примечания:

1. На территории проектирования отсутствуют публичные сервитуты установленных в соответствии с законодательством Российской Федерации
2. Контуры существующих сохраняемых объектов капитального строительства указаны в соответствии с ИГДИ и указаны верно

Система координат : МСК–16 (зона 2)

Изм.	Кол.уч.	Лист	№ док.	Подп.	Дата	13902–ПМТ–МО–ГЧ			
						Обустройство Нурлатского нефтяного месторождения. НГДУ «Нурлатнефть». 2024 год			
Разраб.		Ямашев Р			12.24	Проект межеванияТерритории. Материалы по обоснованию.	Стадия	Лист	Листов
Проверил		Ямашев Д			12.24		ПМ	1	4
Н. контр.						Чертеж границ зон с особыми условиями использования территории и существующих земельных участков. Масштаб 1:2000	ООО "ПК Стройпроектнадзор"		

Подп. и дата | Инв. № дубл. | Взам. инв. № | Подпись и дата | Инв. № подл.

Копировал

Формат А1

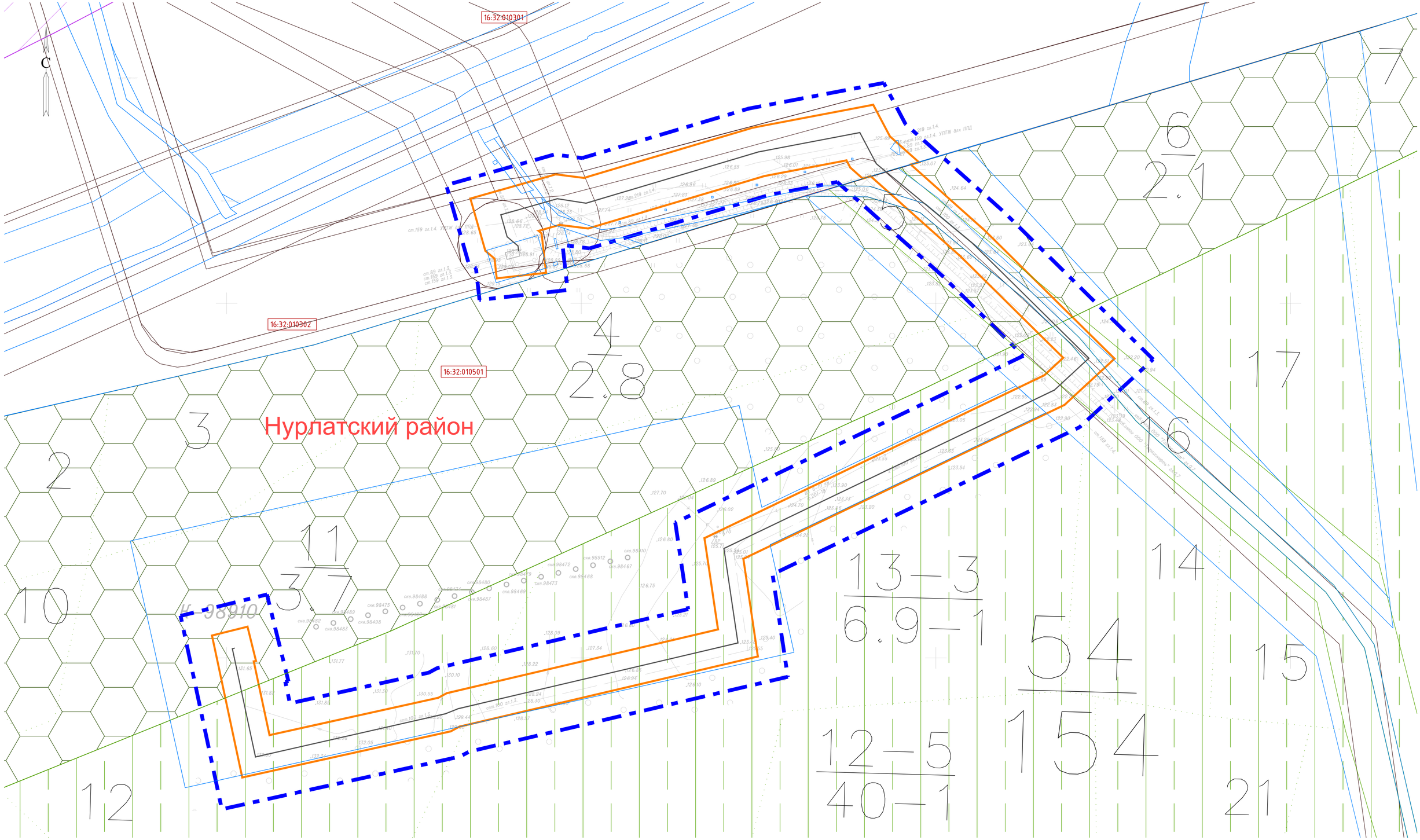

УСЛОВНЫЕ ОБОЗНАЧЕНИЯ

- Граница публичных сервитутов, подлежащих установлению в соответствии с законодательством Российской Федерации
- 16:32:010301 — Номер кадастрового квартала
- Проектируемый нефтепровод
- Охранные зоны инженерных объектов и сетей
- Охранная зона проектируемого нефтепровода 25 м
- Граница существующего земельного участка
- Зоны минимальных расстояний магистральных или промышленных трубопроводов
- Граница кадастрового квартала
- 54 / 154 — Граница лесного участка и его номер
- 3 — Граница лесного выдела и его номер
- Эксплуатационные леса
- Защитные леса, расположенные в защитных полосах лесов

Примечания:

1. На территории проектирования отсутствуют публичные сервитуты, установленных в соответствии с законодательством Российской Федерации
2. Контуры существующих сохраняемых объектов капитального строительства указаны в соответствии с ИГДИ и указаны верно

Система координат : МСК-16 (зона 2)

Изм.	Кол. уч.	Лист	№ док.	Подп.	Дата	13902-ПМТ-МО-ГЧ			
						Обустройство Нурлатского нефтяного месторождения. НГДУ «Нурлатнефть». 2024 год			
Разраб.		Ямашев Р			12.24	Проект межевания территории. Материалы по обоснованию.	Стадия	Лист	Листов
Проверил		Ямашев Д			12.24		ПМ	2	4
Н. контр.						Чертеж границ зон с особыми условиями использования территории и существующих земельных участков. Масштаб 1:1000	ООО "ПК Стройпроектнадзор"		

Подп. и дата | Инв. № дубл. | Взам. инв. № | Подпись и дата | Инв. № подл.

Копировал

Формат А1

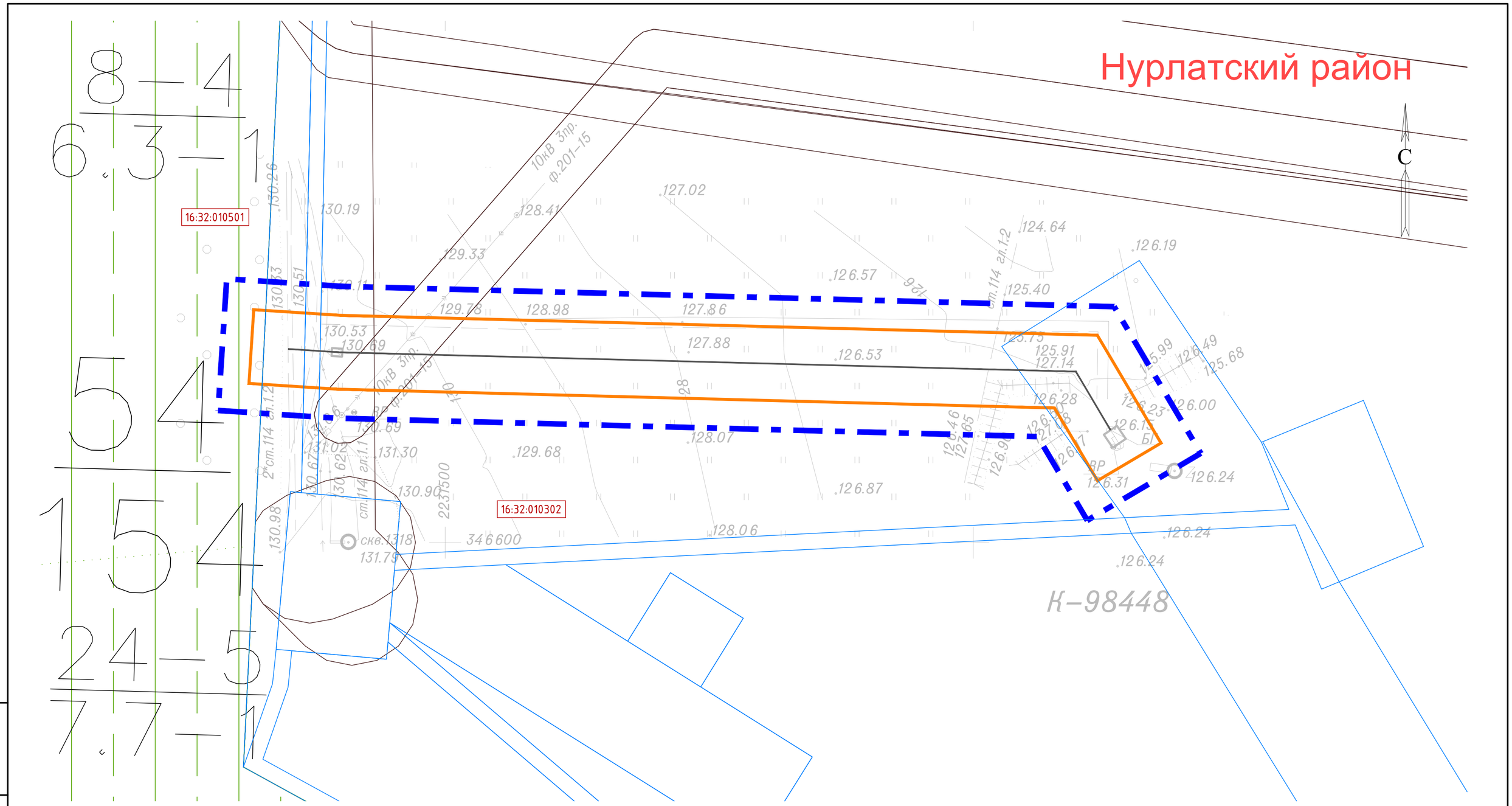

УСЛОВНЫЕ ОБОЗНАЧЕНИЯ

- Граница публичных сервитутов, подлежащих установлению в соответствии с законодательством Российской Федерации
- 16:32:010301 — Номер кадастрового квартала
- Проектируемый нефтепровод
- Охранные зоны инженерных объектов и сетей
- Охранная зона проектируемого нефтепровода 25 м
- Граница существующего земельного участка
- Граница кадастрового квартала
- Эксплуатационные леса
- 54/154 — Граница лесного участка и его номер
- 3 — Граница лесного выдела и его номер

Примечания:

1. На территории проектирования отсутствуют публичные сервитуты, установленных в соответствии с законодательством Российской Федерации
2. Контуры существующих сохраняемых объектов капитального строительства указаны в соответствии с ИГДИ и указаны верно

Система координат : МСК-16 (зона 2)

Изм.	Кол. уч.	Лист	№ док.	Подп.	Дата
Разраб.		Ямашев Р			12.24
Проверил		Ямашев Д			12.24
Н. контр.					

13902-ПМТ-МО-ГЧ

Обустройство Нурлатского нефтяного месторождения. НГДУ «Нурлатнефть». 2024 год

Проект межеваниятерритории. Материалы по обоснованию.

Стадия	Лист	Листов
ПМ	3	4

Чертеж границ зон с особыми условиями использования территории и существующих земельных участков. Масштаб 1:1000

ООО "ПК Стройпроектнадзор"

Подп. и дата | Инв. № дубл. | Взам. инв. № | Подпись и дата | Инв. № подл.

Копировал

Формат А2

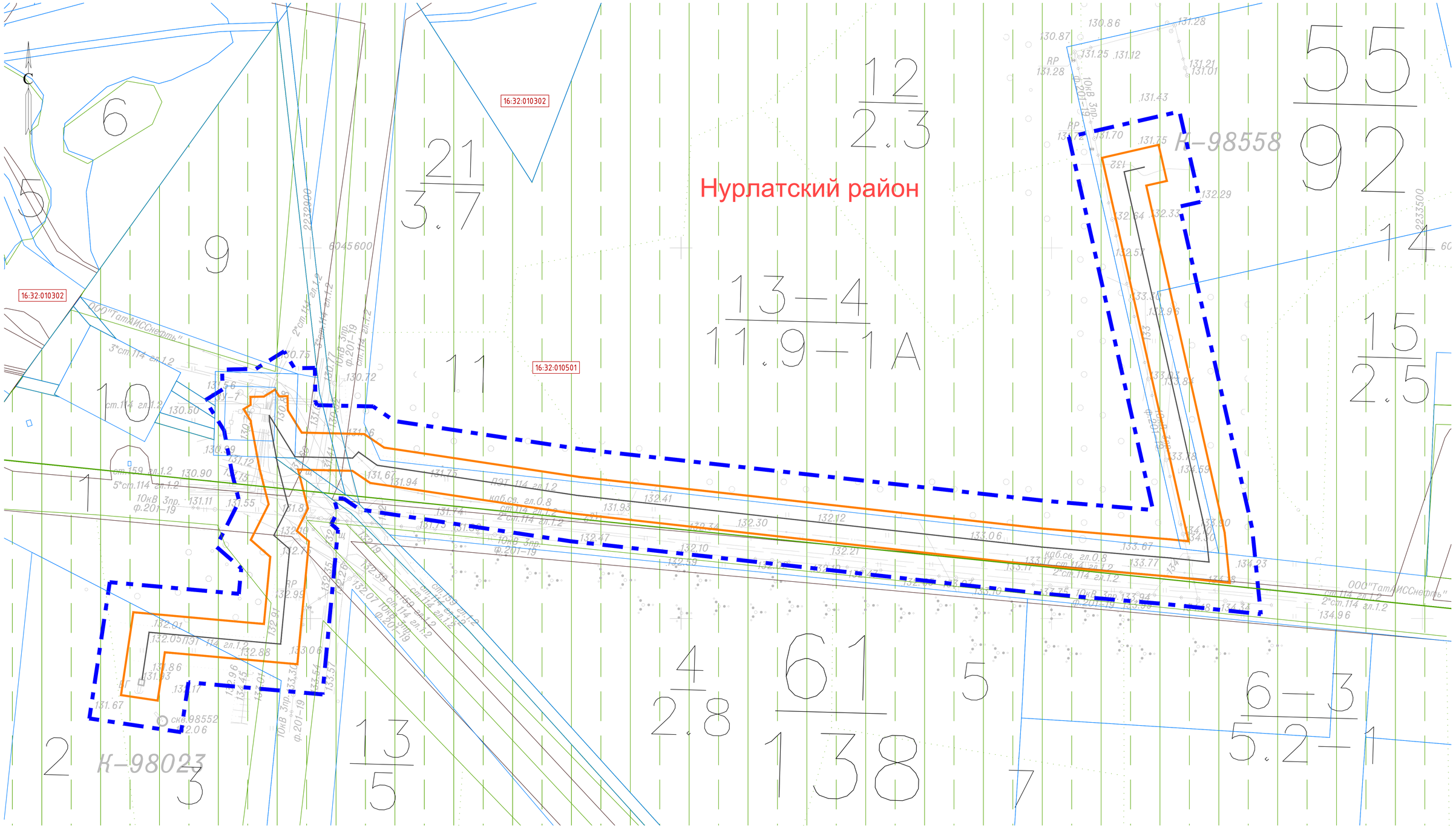

УСЛОВНЫЕ ОБОЗНАЧЕНИЯ

- Граница публичных сервитутов, подлежащих установлению в соответствии с законодательством Российской Федерации
- 16:32:010301 — Номер кадастрового квартала
- Проектируемый нефтепровод
- Охранные зоны инженерных объектов и сетей
- Охранная зона проектируемого нефтепровода 25 м
- Граница существующего земельного участка
- Граница кадастрового квартала
- Эксплуатационные леса
- 61 / 138 — Граница лесного участка и его номер
- 3 — Граница лесного выдела и его номер

Примечания:

1. На территории проектирования отсутствуют публичные сервитуты, установленных в соответствии с законодательством Российской Федерации
2. Контуры существующих охраняемых объектов капитального строительства указаны в соответствии с ИГДИ и указаны верно

Система координат : МСК-16 (зона 2)

Изм.	Кол. уч.	Лист	№ док.	Подп.	Дата
Разраб.		Ямашев Р			12.24
Проверил		Ямашев Д			12.24
Н. контр.					

13902-ПМТ-МО-ГЧ

Обустройство Нурлатского нефтяного месторождения. НГДУ «Нурлатнефть». 2024 год

Проект межеванияТерритории. Материалы по обоснованию.

Стадия	Лист	Листов
ПМ	4	4

Чертеж границ зон с особыми условиями использования территории и существующих земельных участков. Масштаб 1:1000

ООО "ПК Стройпроектнадзор"

Подп. и дата | Инв. № дубл. | Взам. инв. № | Подпись и дата | Инв. № подл.

Копировал

Формат А1

Утвержден
приказом Министерства
строительства,
архитектуры и жилищно-
коммунального
хозяйства Республики
Татарстан
от_____ № _____

ДОКУМЕНТАЦИЯ ПО ПЛАНИРОннВКЕ ТЕРРИТОРИИ

по объекту: «Обустройство Нурлатнеского нефтяного месторождения.

НГДУ «Нурлатнефть». 2024 год»

ПРОЕКТ МЕЖЕВАНИЯ ТЕРРИТОРИИ

Раздел 4: Материалы по обоснованию проекта межевания территории.

Пояснительная записка (не приводится)

13902-ПМТ-МО-Р4

	№	Подп.	Дата

2025

Номер раздела	Обозначение	Наименование	Прим.
1	13902-ПМТ-ОЧ-Р1	Раздел 1: Проект межевания территории.	
		Графическая часть	
2	13902-ПМТ-ОЧ-Р2	Раздел 2: Проект межевания территории.	
		Текстовая часть.	
3	13902-ПМТ-МО-Р3	Раздел 3: Материалы по обоснованию проекта	не приводится
		межевания территории. Графическая часть	
4	13902-ПМТ-МО-Р4	Раздел 4: Материалы по обоснованию проекта	не приводится
		межевания территории. Пояснительная записка	

					13902-ПМТ-МО-Р4
Изм.	*Лист*	*№ докум.*	*Подпись*	*Дата*	
Разработал		Ямашев Р		12.24	«Обустройство Нурлатского нефтяного месторождения. НГДУ «Нурлатнефть». 2024 год». Материалы по обоснованию проекта межевания территории. Пояснительная записка. Раздел 4
Проверил		Ямашев Д		12.24	

Лит.	*Лист*	*Листов*

ООО «ПК Стройпроектнадзор»

Список использованных сокращений

ГЗУ – групповая замерная установка;

СП – сельское поселение;

ЕЗ – единое землепользование;

БГ – блок гребенок;

Содержание

1. Обоснование определения местоположения границ образуемого земельного участка с учетом соблюдения требований к образуемым земельным участкам, в том числе требований к предельным (минимальным и (или) максимальным) размерам земельных участков 5
2. Обоснование способа образования земельного участка 5
3. Обоснование определения размеров образуемого земельного участка 5
4. Обоснование определения границ публичного сервитута, подлежащего установлению в соответствии с законодательством Российской Федерации. 5
Приложение 1. Сведения о лесных участках на территории которых разрабатывается проект межевания 7

1. Обоснование определения местоположения границ образуемого земельного участка с учетом соблюдения требований к образуемым земельным участкам, в том числе требований к предельным (минимальным и (или) максимальным) размерам земельных участков

В составе проекта межевания территории объекта «Обустройство Нурлатского нефтяного месторождения НГДУ «Нурлатнефть». 2024 год» отсутствуют образуемые земельные участки.

2. Обоснование способа образования земельного участка

В составе проекта межевания территории объекта «Обустройство Нурлатского нефтяного месторождения НГДУ «Нурлатнефть». 2024 год» отсутствуют образуемые земельные участки.

3. Обоснование определения размеров образуемого земельного участка

В составе проекта межевания территории объекта «Обустройство Нурлатского нефтяного месторождения НГДУ «Нурлатнефть». 2024 год» отсутствуют образуемые земельные участки.

4. Обоснование определения границ публичного сервитута, подлежащего установлению в соответствии с законодательством Российской Федерации.

4.1 Подготовка документации по планировке территории, в составе проекта межевания территории, осуществляется с целью выявления земельных участков, в границах которых расположены проектируемые трубопроводы:

- нефтегазосборного трубопровода от площадки развития К-98525 до врезки в существующий нефтепровод от скважины №1046 проходит в границах Андреевское СП в Нурлатском районе;
- нефтегазосборного трубопровода от площадки развития К-98712 до БГ-9816 проходит в границах Андреевское СП в Нурлатском районе;
- нефтегазосборного трубопровода от площадки развития К-98023 до ГЗУ-7 проходит в границах Андреевское СП в Нурлатском районе;
- нефтегазосборного трубопровода от площадки развития К-98448 до врезки в существующий нефтепровод от скважины №1818 проходит в границах Андреевское СП в Нурлатском районе;
- нефтегазосборного трубопровода от площадки развития К-98558 до ГЗУ-7 проходит в границах Андреевское СП в Нурлатском районе;
- нефтегазосборного трубопровода от площадки развития К-98736 до проектного БГ-98712 проходит в границах Андреевское СП в Нурлатском районе;
- нефтегазосборного трубопровода от площадки развития К-98910 до ГЗУ-6 проходит в границах Андреевское СП в Нурлатском районе;

В порядке, предусмотренном главой V.7 Земельного кодекса Российской Федерации, публичный сервитут устанавливается в том числе для использования земельных участков и (или) земель в строительства, реконструкции, эксплуатации, капитального ремонта объектов электросетевого хозяйства, тепловых сетей, водопроводных сетей, сетей водоотведения, линий и сооружений связи, линейных объектов системы газоснабжения, нефтепроводов и нефтепродуктопроводов, их неотъемлемых технологических частей, если указанные объекты являются объектами федерального, регионального или местного значения, либо необходимы для оказания услуг связи, организации электро-, газо-, тепло-, водоснабжения населения и водоотведения, подключения (технологического присоединения) к сетям инженерно-технического обеспечения, либо переносятся в связи с изъятием земельных участков, на которых они ранее располагались, для государственных или муниципальных нужд (подпункт 1 пункта 1 статьи 39.37 Земельного кодекса Российской Федерации).

В соответствии с пунктом 6 статьи 39.41 Земельного кодекса Российской Федерации границы публичного сервитута в целях, предусмотренных подпунктами 1, 3 - 4.1 статьи 39.37 Земельного кодекса Российской Федерации, определяются в соответствии с установленными документацией по планировке территории границами зон планируемого размещения объектов. Границы публичного сервитута проектируемых нефтепроводов на период строительства и эксплуатации будут устанавливаться на 10 лет.

Максимальная ширина полосы отвода по монтажу трубопроводов диаметром до 426 мм принята 28 м, а также в землях лесного фонда 20 м в соответствии со строительными нормами СН 452-73 "Нормы отвода земель для магистральных трубопроводов", утвержденными постановлением Госстроя СССР от 30.03.1973 № 45 "Об утверждении Норм отвода земель для магистральных трубопроводов".

Общая площадь земельных участков, необходимых для строительства и размещения объекта, составляет – 116 696.57 м² (11.7 га).

Приложение 1. Сведения о лесных участках на территории которых разрабатывается проект межевания

Участок проектирования затрагивает земли лесного фонда, а именно выделы 5, 6, 8, 11-13, 16 квартала 54, выделы 10,11,13 квартала 55, выделы 1, 3 квартала 61 Восходского участкового лесничества ГКУ «Нурлатское лесничество»

1.1 Территориальное расположение и основные характеристики лесного участка

1.1.1 Местоположение, границы и площадь лесного участка

Категория земель – земли лесного фонда

Таблица 1.1.1

Наименование лесничества	Наименование участкового лесничества (хозяйства)	Номер лесных кварталов	Номера лесотаксационных выделов (их частей)	Площадь, га
Восходское участковое лесничество, ГКУ «Нурлатское лесничество» Нурлатский муниципальный район Республики Татарстан				
ГКУ «Нурлатское лесничество»	Восходское участковое лесничество	54	часть выдела 5	0,2242
			часть выдела 6	0,0311
			часть выдела 8	0,0134
			часть выдела 11	0,0711
			часть выдела 12	0,3312
			часть выдела 13	0,8327
			часть выдела 16	0,0970
ГКУ «Нурлатское лесничество»	Восходское участковое лесничество	55	часть выдела 10	0,1490
			часть выдела 11	0,3176
			часть выдела 13	1,1134
ГКУ «Нурлатское лесничество»	Восходское участковое лесничество	61	часть выдела 1	0,1927
			часть выдела 3	0,2017
Итого				**3,5751**

Площадь лесного участка –3,5751 га.

1.1.2 Целевое назначение земель

В соответствии с приказом Федерального агентства лесного хозяйства от 17.10. 2008 №320 «Об определении количества лесничества на территории Республики Татарстан и установления их границ» Восходское участковое лесничество входит в состав «ГКУ Нурлатское лесничество».

На момент разработки проекта межевания территории, на лесные участки распространяется действие лесохозяйственных регламентов, утвержденных приказами

Министерства лесного хозяйства Республики Татарстан от 12 февраля 2019 года № 88-осн (с изменениями, внесенными приказами Министерства лесного хозяйства Республики Татарстан от 16.04.2020 № 311-осн, от 02.12.2020 № 833-осн, от 17 января 2022 № 39-осн, от 05.12.2023 № 552-осн, от 16.07.2024 № 262-осн).

Согласно указанным документам лесного планирования выдел 8 квартала 54, выделы 10,11,13 квартала 55, выделы 1, 3 квартала 61 Восходского участкового лесничества, ГКУ «Нурлатское лесничество» Нурлатского муниципального района Республики Татарстан, относятся к эксплуатационным лесам. Квартал 54 выделы 5, 6, 11-13, 16 Восходского участкового лесничества, ГКУ «Нурлатское лесничество» Нурлатского муниципального района Республики Татарстан, относятся к защитным лесам.

Таблица 1.1.2 Распределение площади лесного участка по видам целевого назначения лесов на защитные (по их категориям), эксплуатационные леса

Целевое назначение лесов	Площадь, га
1	2
Защитные леса, всего	0,3264
1) леса, расположенные на особо охраняемых природных территориях;	-
2) леса, расположенные в водоохранных зонах;	-
3) леса, выполняющие функции защиты природных и иных объектов;	0,3264
Из них: а) леса, расположенные в первом и втором поясах зон санитарной охраны источников питьевого и хозяйственно-бытового водоснабжения;	-
б) защитные полосы лесов;	0,3264
в) леса, расположенные в лесопарковых зонах;	-
г) городские леса;	-
д) леса, расположенные в первой и третьей зонах округов санитарно (горно-санитарной) охраны лечебно-оздоровительных местностей и курортов	-
4) ценные леса, итого	-
Из них: а) государственные защитные лиственные полосы	-
б) противоэрозионные леса;	-
в) леса, расположенные в пустынных зонах;	-
в) леса, расположенные в полупустынных зонах;	-
в) леса, расположенные в лесостепных зонах;	-
в) леса, расположенные в степях;	-
в) леса, расположенные в горах;	-
г) леса, имеющие научное или историческое значение;	-
д) орехово-промысловые зоны;	-
е) лесные плодовые насаждения;	-
ж) ленточные боры;	-
з) запретные полосы лесов, расположенные вдоль водных объектов;	-
и) нерестоохранные полосы лесов;	-
Эксплуатационные леса, всего	3,2487
Резервные леса, всего	-
Всего лесов:	3,5751

1.1.3 Количественные и качественные характеристики лесного участка

Количественные и качественные характеристики лесного участка составляются на основании данных государственного лесного реестра (лесоустроительные планшеты, планы лесонасаждений с учетом текучих изменений). Текучим изменением в лесоустроительных материалах являются все происходящие изменения в лесном фонде в течение ревизионного период с (момента последнего лесоустройства по настоящее время), связанные с хозяйственной деятельностью, воздействием природных факторов, изменением лесного законодательства, проведением натурных обследований и др. заверенные лесничеством копии материалов лесоустройства с учетом текущих изменений являются обязательным приложением к проектной документации.

1.1.4 Распределение земель

Таблица 1.1.3 Распределение площади лесного участка по категориям земель лесного фонда

Показатели	Площадь, га
1	2
1 Общая площадь земель лесного фонда	3,5751
2.Лесные земли, всего	2,9122
2.1 Покрытые лесной растительностью, всего	2,9122
2.2 В том числе лесные культуры	1,1134
2.3 Не покрытые лесной растительностью, всего	-
в том числе: не сомкнувшиеся лесные культуры лесные питомники, плантации редины естественные фонд лесовосстановления, всего	-
в том числе: гари	-
погибшие древостои	-
вырубки	-
прогалины, пустыри	-
3. Не лесные земли, всего	0,6629
в том числе:	-
пашни	-
сенокосы	-
пастбища, луга	-
воды	-
дороги, просеки	-
Трассы коммуникации, усадьбы и пр.	0,6629
болота	-
пески	-
прочие земли	-

Таблица 1.1.4 Распределение земель

Общая площадь	в том числе									
	лесные земли					**нелесные земли**				
	Занятые лесными насаждениями - всего	В том числе покрытые лесными культурами	Лесные питомники, плантации	Незанятые лесными насаждениями	Итого	Дороги	Просеки	Болота	Другие	Итого
1	2	3	4	5	6	7	8	9	10	11
3,5751	2,9122	1,1134	-	-	2,9122	-	-	-	0,6629	0,6629

1.1.5 Характеристика насаждений лесного участка

Таблица 1.1.5 Характеристика насаждений лесного участка

Участковое лесничество/ урочище (при наличии)	Номер квартала	Номер выдела	Состав насаждения или характеристика лесного участка приотсутствии насаждения	Площади (га)/запас древесины при наличии (тыс. куб.м)	В том числе по группам возрастадревостоя (га/тыс. куб. м)			
					Молодняки	Средневозрастные	Приспевающие	Спелые и перестойные
1	2	3	4	5	6	7	8	9
ГКУ «Нурлатское лесничество» Восходское участковое лесничество	54	5	Прочие трассы ширина 50м, протяженность - 0.1км	0,2242/-	-	-	-	-
		6	8ОС1ЛП1КЛ+Б	0,0311/0,0040	-	0,0311/0,0040	-	-
		8	9ОС1ЛП+Б	0,0134/0,0027	-	-	0,0134/0,0027	-
		11	10ОС+Б	0,0711/0,0171	-	-	0,0711/0,0171	-
		12	10ОС+Б	0,3312/0,0861	-	-	-	0,3312/0,0861
		13	7ОС1Б1ЛП1КЛ+Д	0,8327/0,1249	-	0,8327/0,1249	-	-
		16	Прочие трассы ширина 40м, протяженность - 2.5км	0,0970/-	-	-	-	-
ГКУ «Нурлатское лесничество» Восходское участковое лесничество	55	10	Нефтепровод ширина - 50 м, протяженность - 0.4 км	0,1490/-	-	-	-	-
		11	6ОС3Б1ЛП	0,3176/0,0699	-	-	-	0,3176/0,0699
		13	Лесные культуры 10С+Б	1,1134/0,3229	-	-	1,1134/0,3229	-
ГКУ «Нурлатское лесничество» Восходское	61	1	Нефтепровод ширина - 65 м, протяженность - 2.5 км	0,1927/-	-	-	-	-

участковое лесничество		3	4ОС2Б1ЛП3КЛ	0,2017/0,0202	-	0,2017/0,0202	-	-
Итого				3,5751/0,6478	-	1,0655/0,1491	1,1979/0,3427	0,6488/0,1560

Таблица 1.1.6 Средние таксационные показатели насаждений лесного участка

Целевое назначение лесов	Лесной квартал/лесотаксационный выдел	Хозяйство/преобладающая порода	Состав насаждений	Возраст	Бонитет	Полнота	Средний запас древесины куб. ($м^3$/га)			
							Молодняки	Средневозрастные	Приспевающие	Спелые и перестойные
1	2	3	4	5	6	7	8	9	10	11
Эксплуатационные леса	54/8	Осина	9ОС1ЛП+Б	35	1	0,8	-	-	200	-
	54/12	Осина	10ОС+Б	45	1	0,8	-	-	-	260
	54/13	Осина	7ОС1Б1ЛП1КЛ+Д	30	1	0,8	-	150	-	-
	55/11	Осина	6ОС3Б1ЛП	70	2	0,6	-	-	220	-
	55/13	Сосна	Лесные культуры 10С+Б	70	1А	0,7	-	290	-	-
	61/3	Осина	4ОС2Б1ЛП3КЛ	25	1	0,8	-	100	-	-
Защитные леса	54/6	Осина	8ОС1ЛП1КЛ+Б	25	1	0,8	-	130	-	-
	54/11	Осина	10ОС+Б	45	1	0,8	-	-	240	-

1.1.6 Виды и объемы использования лесов на лесном участке

Таблица 1.1.7 Виды и объемы использования лесов на лесном участке

Целевое назначение лесов	Хозяйство (хвойное, твердолиственное, мягколиственные)	Площадь, (га)	Единица измерения	Объемы использования лесов (изъятия лесных ресурсов тыс. куб. м)
1	2	3	4	5
Эксплуатационные	Мягколиственные	1,6966		0,3038
	Хвойные	1,1134		0,3229
Защитные	Мягколиственные	0,1022		0,0211
Итого				0,6478

Вид использования лесов: Заготовка древесины (статьи 25, 29 Лесного кодекса РФ); Заготовка живицы (статьи 25.31 Лесного кодекса РФ); Заготовка и сбор недревесных лесных ресурсов (статьи 25, 32 Лесного кодекса РФ); Заготовка пищевых лесных ресурсов и сбор лекарственных растений (статьи 25, 35 Лесного кодекса РФ); Осуществление видов деятельности в сфере охотничьего хозяйства (статьи 25, 36 Лесного кодекса РФ); Ведение сельского хозяйства (статьи 25, 38 Лесного кодекса РФ); Осуществление научно-исследовательской, образовательной деятельности (статьи

25, 40 Лесного кодекса РФ); Осуществление рекреационной деятельности (статьи 25, 41 Лесного кодекса РФ); Создание лесных плантаций и их эксплуатация (статьи 25, 42 Лесного кодекса РФ); Выращивание лесных плодовых, ягодных, декоративных растений, лекарственных растений (статьи 25, 39 Лесного кодекса РФ); Создание лесных питомников и их эксплуатация (статьи 25, 39.1 Лесного кодекса РФ); Осуществление геологического изучения недр, разведка и добыча полезных ископаемых (статьи 25, 43 Лесного кодекса РФ); Строительство и эксплуатация водохранилищ и иных искусственных водных объектов, создание и расширение морских и речных портов, строительство, реконструкция и эксплуатация гидротехнических сооружений (статьи 25, 44 Лесного кодекса РФ); Строительство, реконструкция, эксплуатация линейных объектов (статьи 25, 45 Лесного кодекса РФ); Осуществление религиозной деятельности (статьи 25, 47 Лесного кодекса РФ); Осуществление рыболовства за исключением любительского рыболовства; Создание и эксплуатация объектов лесоперерабатывающей инфраструктуры; Иные виды, определенные в соответствии с частью 2 статьи 6 Лесного кодекса РФ.

1.1.7 Виды разрешенного использования лесов на лесном участке

Лесохозяйственным регламентом, утвержденным приказом Министерства лесного хозяйства Республики Татарстан 12 февраля 2019 года № 88-осн (с изменениями, внесенными приказами Министерства лесного хозяйства Республики Татарстан от 16.04.2020 № 311-осн, от 02.12.2020 № 833-осн, от 17 января 2022 № 39-осн, от 05.12.2023 № 552-осн, от 16.07.2024 № 262-осн), в границах Восходского участкового лесничества (квартал 54 выделы 5, 6, 8, 11-13,16, квартал 55 выделы 10, 11, 13, квартал 61 выделы 1, 3) и ГКУ «Нурлатское лесничество», на лесном участке установлены следующие виды разрешенного использования лесов:

Заготовка древесины (статьи 25, 29 Лесного кодекса РФ);

Заготовка живицы (статьи 25.31 Лесного кодекса РФ);

Заготовка и сбор недревесных лесных ресурсов (статьи 25, 32 Лесного кодекса РФ);

Заготовка пищевых лесных ресурсов и сбор лекарственных растений (статьи 25, 35 Лесного кодекса РФ);

Осуществление видов деятельности в сфере охотничьего хозяйства (статьи 25, 36 Лесного кодекса РФ);

Ведение сельского хозяйства (статьи 25, 38 Лесного кодекса РФ);

Осуществление научно-исследовательской, образовательной деятельности (статьи 25, 40 Лесного кодекса РФ);

Осуществление рекреационной деятельности (статьи 25, 41 Лесного кодекса РФ);

Создание лесных плантаций и их эксплуатация (статьи 25, 42 Лесного кодекса РФ);

Выращивание лесных плодовых, ягодных, декоративных растений, лекарственных растений (статьи 25, 39 Лесного кодекса РФ);

Создание лесных питомников и их эксплуатация (статьи 25, 39.1 Лесного кодекса РФ);

Осуществление геологического изучения недр, разведка и добыча полезных ископаемых (статьи 25, 43 Лесного кодекса РФ);

Строительство и эксплуатация водохранилищ и иных искусственных водных объектов, создание и расширение морских и речных портов, строительство, реконструкция и эксплуатация гидротехнических сооружений (статьи 25, 44 Лесного кодекса РФ);

Строительство, реконструкция, эксплуатация линейных объектов (статьи 25, 45 Лесного кодекса РФ);

Осуществление религиозной деятельности (статьи 25, 47 Лесного кодекса РФ);

Осуществление рыболовства за исключением любительского рыболовства;

Создание и эксплуатация объектов лесоперерабатывающей инфраструктуры;

Иные виды, определенные в соответствии с частью 2 статьи 6 Лесного кодекса РФ.

1.1.8 Сведения об обременениях лесного участка

По данным государственного лесного реестра имеются следующие обременения:

- квартал 54 выделы 5, 6, 16, квартал 55 выделы 10, 11, 13, квартал 61 выдел 1 Восходского участкового лесничества Нурлатского лесничества имеет обременение – договор аренды лесного участка от 06.10.2008 № 21 - сроком на 49 лет с момента регистрации договора. Кадастровый номер ЗУ 16:32:000000:897;

- квартал 54 части выделов 11, 12, 13 Восходского участкового лесничества Нурлатского лесничества имеет обременение – договор аренды лесного участка от 09.06.2023 № 26/2023/1913 - сроком на 49 лет с момента регистрации договора. Кадастровый номер ЗУ 16:32:010501:948;

- квартал 55 часть выдела 13 Восходского участкового лесничества Нурлатского лесничества имеет обременение – договор аренды лесного участка от 09.06.2023 № 26/2023/1913 - сроком на 49 лет с момента регистрации договора. Кадастровый номер ЗУ 16:32:010501:949;

- квартал 61 часть выдела 3 Восходского участкового лесничества Нурлатского лесничества имеет обременение – договор аренды лесного участка от 09.06.2023 № 26/2023/1913 - сроком на 49 лет с момента регистрации договора. Кадастровый номер ЗУ 16:32:010501:946;

- квартал 61 часть выдела 13 Восходского участкового лесничества Нурлатского лесничества имеет обременение – договор аренды лесного участка от 14.03.2022 № 26/2022/1775 - сроком на 49 лет с момента регистрации договора. Кадастровый номер ЗУ 16:32:010501:934, 16:32:010501:935;

1.1.9 Сведения о наличии на лесном участке особо защитных участков лесов, особо охраняемых природных территорий, зон с особыми условиями использования

Согласно данным государственного лесного реестра на лесном участке есть особо защитные участки лесов (ОЗУ).

ОЗУ: квартал 54 выделы 6, 8 – участки леса вдоль границ с безлесным пространством.

1.2 Схема расположения линейного участка

Субъект Российской Федерации	Республика Татарстан
Муниципальное образование	Нурлатское
Категория земель	Земли лесного фонда
Лесничество (лесопарк)	Нурлатское
Участковое лесничество	Восхдоское
Вид использования лесов	Заготовка древесины (статьи 25, 29 Лесного кодекса РФ); Заготовка живицы (статьи 25.31 Лесного кодекса РФ); Заготовка и сбор недревесных лесных ресурсов (статьи 25, 32 Лесного кодекса РФ); Заготовка пищевых лесных ресурсов и сбор лекарственных растений (статьи 25, 35 Лесного кодекса РФ); Осуществление видов деятельности в сфере охотничьего хозяйства (статьи 25, 36 Лесного кодекса РФ); Ведение сельского хозяйства (статьи 25, 38 Лесного кодекса РФ); Осуществление научно-исследовательской, образовательной деятельности (статьи 25, 40 Лесного кодекса РФ); Осуществление рекреационной деятельности (статьи 25, 41 Лесного кодекса РФ); Создание лесных плантаций и их эксплуатация (статьи 25, 42 Лесного кодекса РФ); Выращивание лесных плодовых, ягодных, декоративных растений, лекарственных растений (статьи 25, 39 Лесного кодекса РФ); Создание лесных питомников и их эксплуатация (статьи 25, 39.1 Лесного кодекса РФ); Осуществление геологического изучения недр, разведка и добыча полезных ископаемых (статьи 25, 43 Лесного кодекса РФ); Строительство и эксплуатация водохранилищ и иных искусственных водных объектов, создание и расширение морских и речных портов, строительство, реконструкция и эксплуатация гидротехнических сооружений (статьи 25, 44 Лесного кодекса РФ); Строительство, реконструкция, эксплуатация линейных объектов (статьи 25, 45 Лесного кодекса РФ); Осуществление религиозной деятельности (статьи 25, 47 Лесного кодекса РФ); Иные виды, определенные в соответствии с частью 2 статьи 6 Лесного кодекса РФ.
Цель предоставления лесного участка	строительства, реконструкции, эксплуатации линий электропередачи, линий связи, дорог, трубопроводов и других линейных объектов;
Особые отметки	земли лесного фонда Российской Федерации

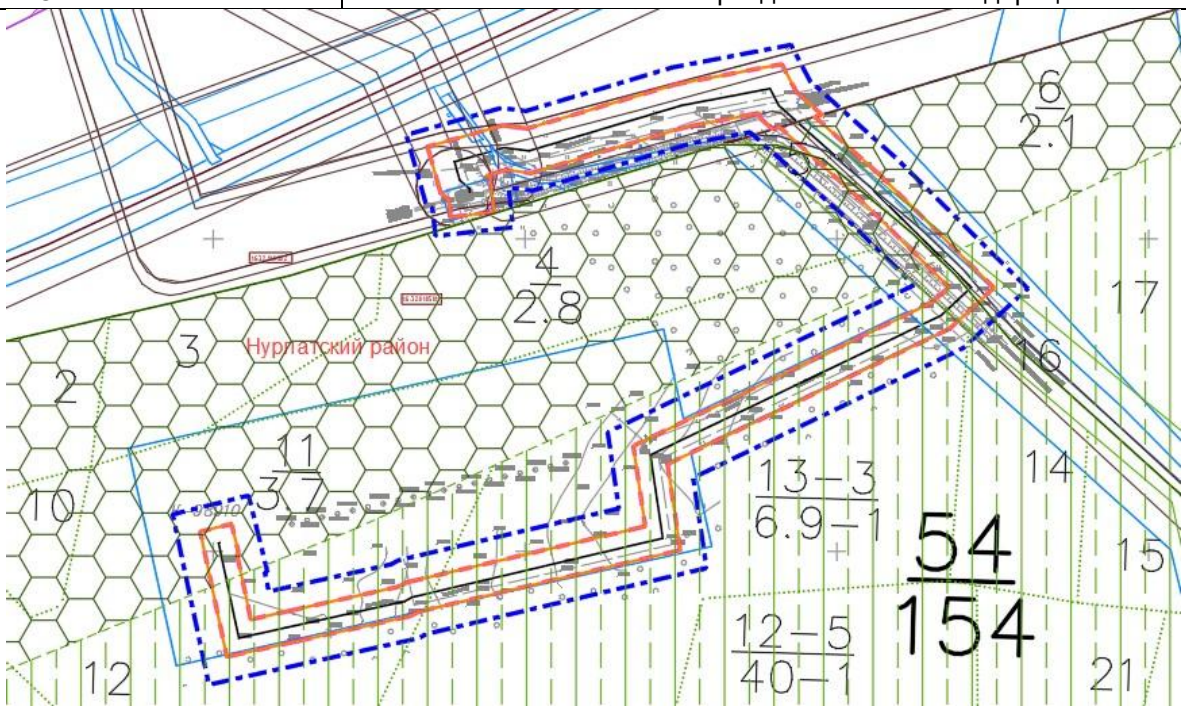

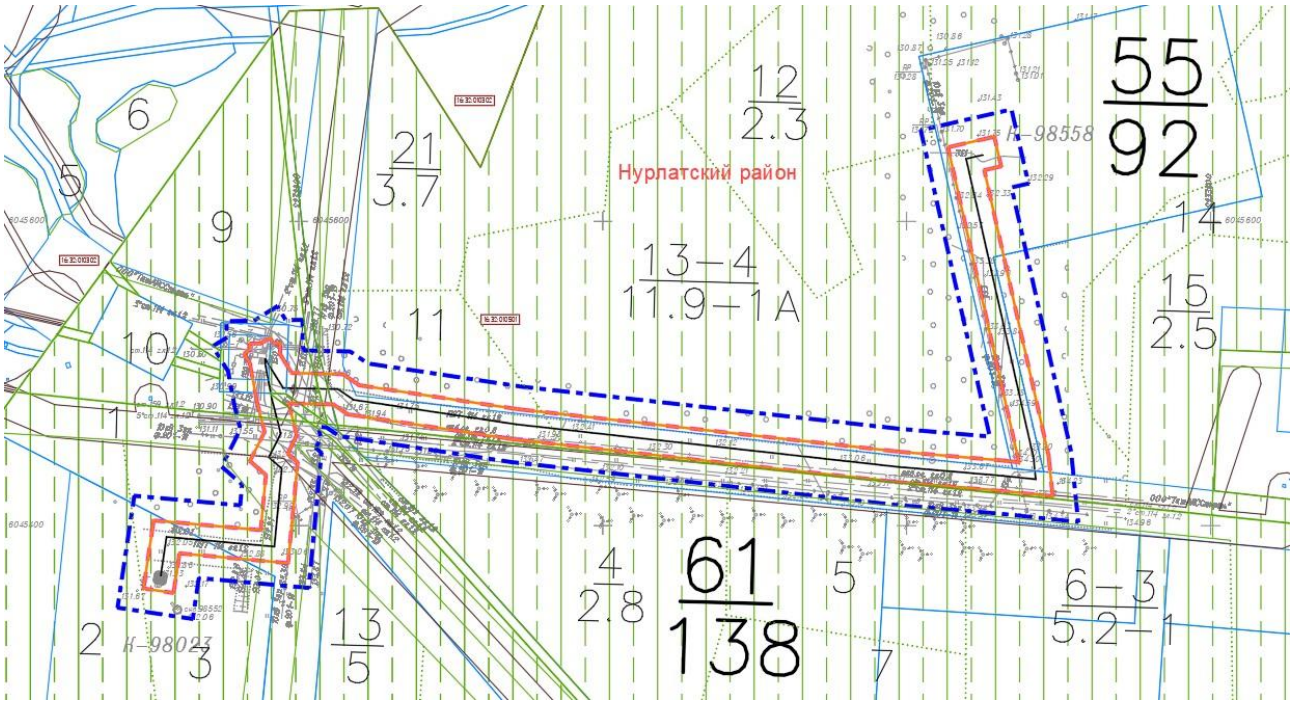
Нурлатский район
К-98558
К-98023
55
92
12
2.3
21
3.7
13-4
11.9-1А
15
2.5
61
138
4
2.8
13
5
6-3
5.2-1

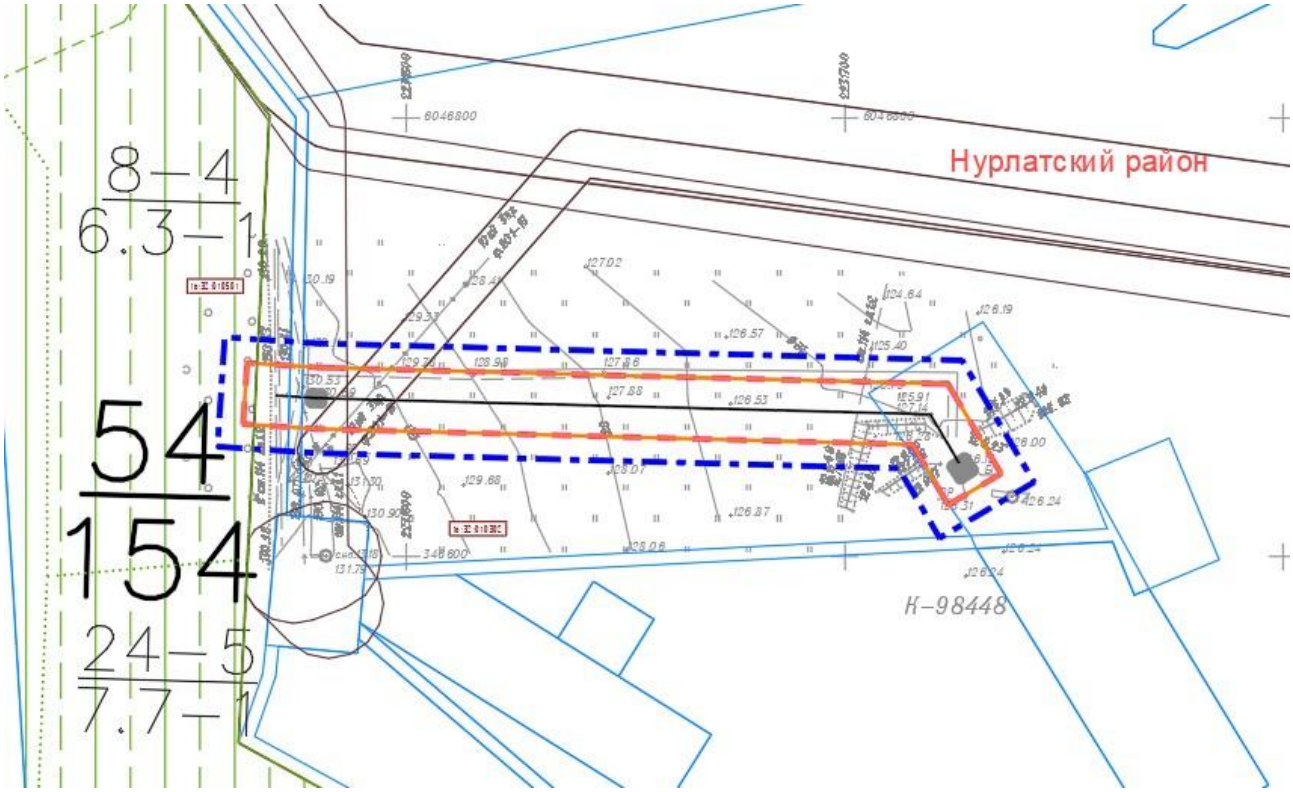
Нурлатский район
К-98448
8-4
6.3-1
54
154
24-5
7.7-1

1.3 Информация по лесным участкам

Информация о лесном участке

Номер государственного учета в лесном реестре:
Кадастровый номер (при наличии): **16:32:000000:809**

ЛЕСНОЙ УЧАСТОК

Адрес (местоположение) **Республика Татарстан, Нурлатский муниципальный район, Нурлатское лесничество, Восходское участковое лесничество квартал 54 выдел 8.**

Наименование (реквизиты) юридического лица, фамилия, имя, отчество физического лица, местонахождение (регистрация) правообладателя: **право собственности Российской Федерации**

Назначение лесного участка (вид(ы) использования): заготовка древесины; заготовка живицы; заготовка и сбор недревесных лесных ресурсов; заготовка пищевых лесных ресурсов и сбор лекарственных растений; осуществление видов деятельности в сфере охотничьего хозяйства; ведение сельского хозяйства; осуществление рыболовства, за исключением любительского рыболовства; осуществление научно-исследовательской деятельности, образовательной деятельности; осуществление рекреационной деятельности; создание лесных плантаций и их эксплуатация; выращивание лесных плодовых, ягодных, декоративных растений, лекарственных растений; создание лесных питомников и их эксплуатация; осуществление геологического изучения недр, разведка и добыча полезных ископаемых; строительство и эксплуатация водохранилищ и иных искусственных водных объектов, создание и расширение морских и речных портов, строительство, реконструкция и эксплуатация гидротехнических сооружений; строительство, реконструкция, эксплуатация линейных объектов; осуществление религиозной деятельности; иные виды, определенные в соответствии с частью 2 статьи 6 Лесного Кодекса.

Площадь - **60,1685 га**

Целевое назначение лесов: **эксплуатационные леса**
Категория защитных лесов: **нет**
Наличие ОЗУ: **участки леса вдоль границ с безлесным пространством**

Обременение: нет

Особые отметки: **Лесоустройство 2014 года**

Карта-схема расположения и границы лесного участка на обороте

Должностное лицо органа,
осуществляющего ведение
государственного лесного
реестра –
Первый заместитель министра
лесного хозяйства Республики Татарстан

И.Н. Зарипов Дата _____ Подпись _____

Карта-схема расположения и границы лесного участка
Республика Татарстан, Нурлатский муниципальный район
Лесничество (лесопарк) **Нурлатское**
Участковое лесничество **Восходское**

Масштаб 1:10000

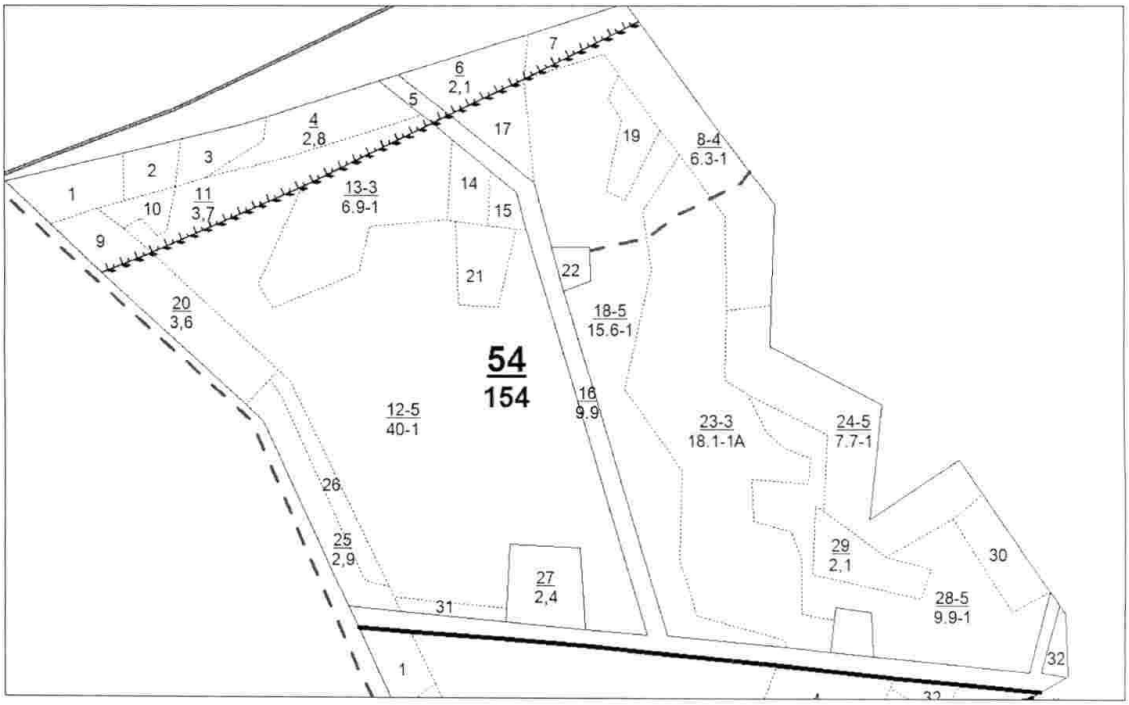

Условные обозначения: границы лесного участка

Карта-схема расположения и границы лесного участка на обороте

Должностное лицо органа,
осуществляющего ведение
государственного лесного
реестра –
Первый заместитель министра
лесного хозяйства Республики Татарстан

И.Н. Зарипов Дата _____ Подпись _____

Информация о лесном участке

Номер государственного учета в лесном реестре:
Кадастровый номер (при наличии): -

ЛЕСНОЙ УЧАСТОК

Адрес (местоположение) **Республика Татарстан, Нурлатский муниципальный район, Нурлатское лесничество, Восходское участковое лесничество квартал 54 выдела 5, 6, 11, 12, 13, 16.**

Наименование (реквизиты) юридического лица, фамилия, имя, отчество физического лица, местонахождение (регистрация) правообладателя: **ПАО "Татнефть" им. В.Д. Шашина**

Назначение лесного участка (вид(ы) использования): **в целях геологического изучения недр, разработки месторождений полезных ископаемых**

Целевое назначение лесов: **квартал 54 выдела 12, 13, 16 - эксплуатационные леса**,
Категория защитных лесов: **квартал 54 выдела 5, 6, 11 - Защитные полосы лесов вдоль ж\д и автодорог**
Наличие ОЗУ: **квартал 54 выдел 6 - участки леса вдоль границ с безлесным пространством**

Обременение:
Квартал 54 выдел 5, 6, 16 – Документ - основание пользования лесным участком: Договор аренды лесного участка № 21 от 06.10.2008 г. Срок действия 49 лет. Кадастровый номер ЗУ 16:32:000000:897.

Квартал 54 части выделов 11, 12, 13 – Документ - основание пользования лесным участком: Договор аренды лесного участка № 26/2023/1913 от 09.06.20023г. Срок действия 49 лет. Кадастровый номер ЗУ 16:32:010501:948.

Особые отметки: **Лесоустройство 2014 года**

Карта-схема расположения и границы лесного участка на обороте

Должностное лицо органа,
осуществляющего ведение
государственного лесного
реестра –
Первый заместитель министра
лесного хозяйства Республики Татарстан
И.Н. Зарипов Дата _____ Подпись _____

Карта-схема расположения и границы лесного участка
Республика Татарстан, Нурлатский муниципальный район
Лесничество (лесопарк) **Нурлатское**
Участковое лесничество **Восходское**

Масштаб 1:10000

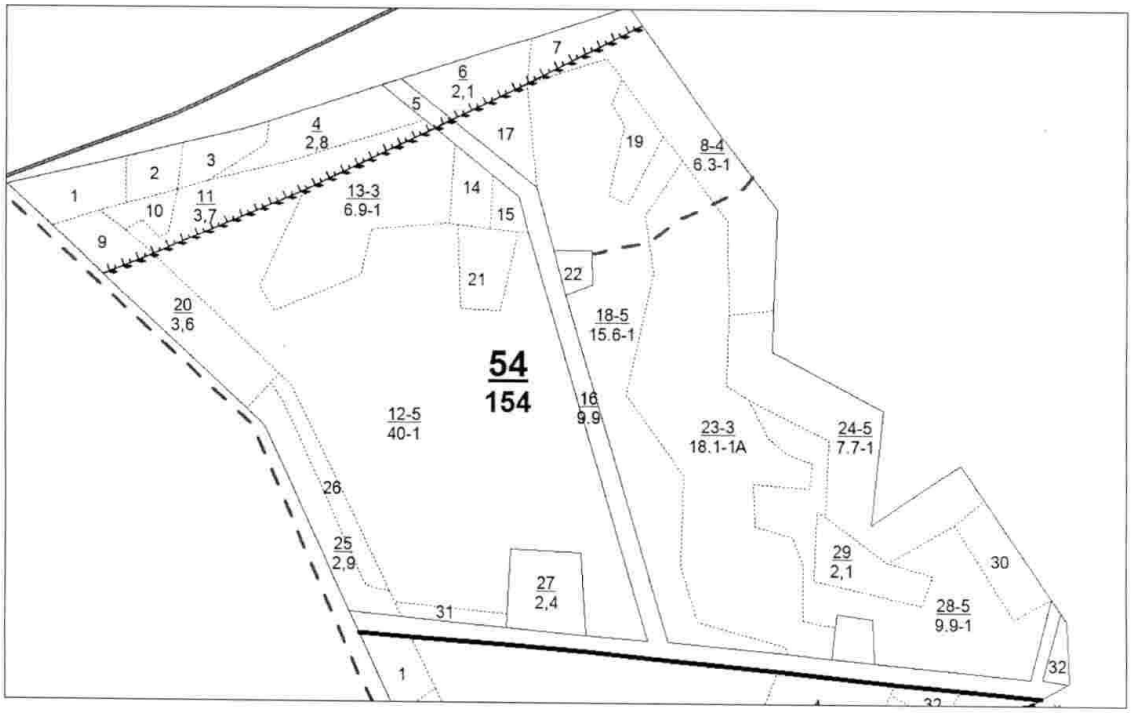

Условные обозначения: границы лесного участка

Карта-схема расположения и границы лесного участка на обороте

Должностное лицо органа,
осуществляющего ведение
государственного лесного
реестра –
Первый заместитель министра
лесного хозяйства Республики Татарстан

И.Н. Зарипов Дата _____ Подпись _____

Информация о лесном участке

Номер государственного учета в лесном реестре:
Кадастровый номер (при наличии): -

ЛЕСНОЙ УЧАСТОК

Адрес (местоположение) **Республика Татарстан, Нурлатский муниципальный район, Нурлатское лесничество, Восходское участковое лесничество, квартал 55 выдела 10, 11, 13.**

Наименование (реквизиты) юридического лица, фамилия, имя, отчество физического лица, местонахождение (регистрация) правообладателя:
ПАО "Татнефть" им. В.Д. Шашина

Назначение лесного участка (вид(ы) использования): **в целях геологического изучения недр, разработки месторождений полезных ископаемых**

Целевое назначение лесов: **Эксплуатационные леса**
Категория защитных лесов: -
Наличие ОЗУ: **отсутствуют**

Квартал 55 части выделов 10, 11, 13 – Документ - основание пользования лесным участком: Договор аренды лесного участка № 21 от 06.10.2008 г. Срок действия 49 лет. Кадастровый номер ЗУ 16:32:000000:897.

Квартал 55 часть выдела 13 – Документ - основание пользования лесным участком: Договор аренды лесного участка № 26/2023/1913 от 09.06.20023г. Срок действия 49 лет. Кадастровый номер ЗУ 16:32:010501:949.

Особые отметки: **Лесоустройство 2014 года**

Карта-схема расположения и границы лесного участка на обороте

Должностное лицо органа,
осуществляющего ведение
государственного лесного
реестра –
Первый заместитель министра
лесного хозяйства Республики Татарстан

И.Н. Зарипов Дата _____ Подпись _____

Карта-схема расположения и границы лесного участка
Республика Татарстан, Нурлатский муниципальный район
Лесничество (лесопарк) **Нурлатское**
Участковое лесничество **Восходское**

Масштаб 1:10000

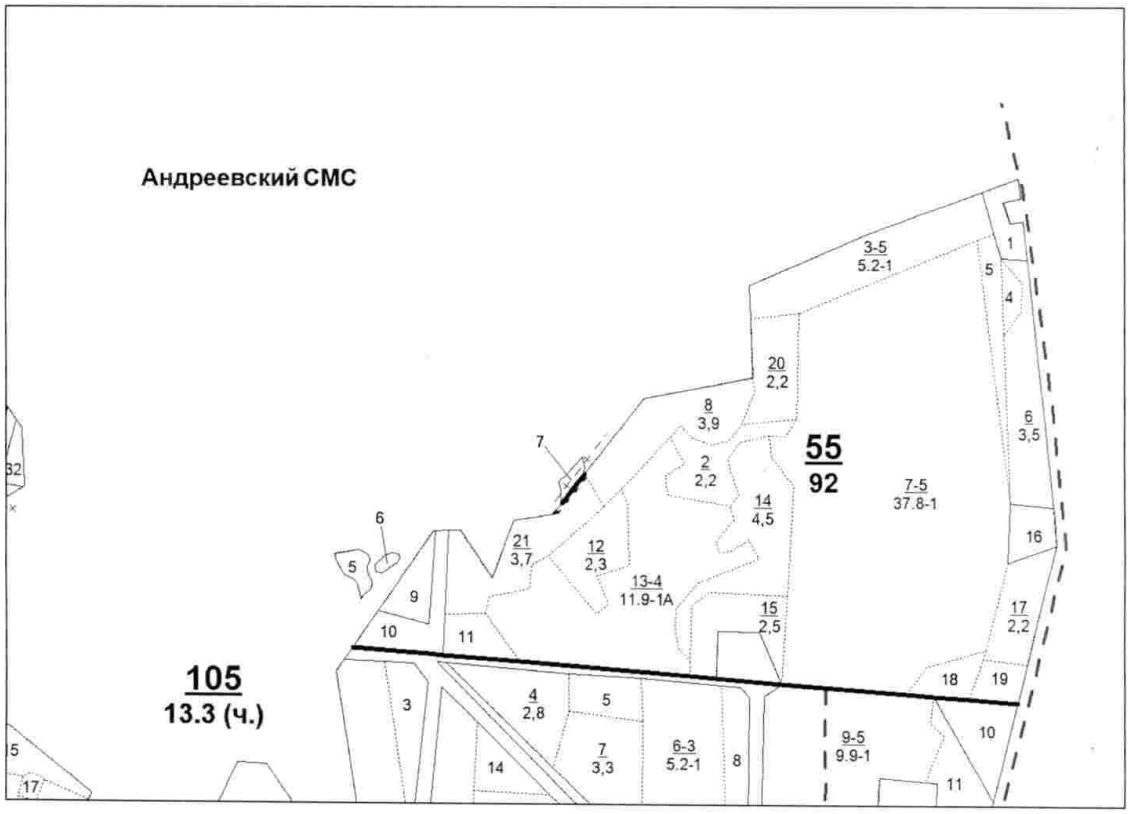

Условные обозначения: границы лесного участка

Должностное лицо органа,
осуществляющего ведение
государственного лесного
реестра –
Первый заместитель министра
лесного хозяйства Республики Татарстан

И.Н. Зарипов Дата _____ Подпись _____

Информация о лесном участке

Номер государственного учета в лесном реестре:
Кадастровый номер (при наличии): -

ЛЕСНОЙ УЧАСТОК

Адрес (местоположение) **Республика Татарстан, Нурлатский муниципальный район, Нурлатское лесничество, Восходское участковое лесничество, квартал 61 выдела 1, 3, 13.**

Наименование (реквизиты) юридического лица, фамилия, имя, отчество физического лица, местонахождение (регистрация) правообладателя:
ПАО "Татнефть" им. В.Д. Шашина

Назначение лесного участка (вид(ы) использования): **в целях геологического изучения недр, разработки месторождений полезных ископаемых**

Целевое назначение лесов: **Эксплуатационные леса**
Категория защитных лесов: -
Наличие ОЗУ: **отсутствуют**

Обременение:
Квартал 61 выдел 1 – Документ - основание пользования лесным участком: Договор аренды лесного участка № 21 от 06.10.2008 г. Срок действия 49 лет. Кадастровый номер ЗУ 16:32:000000:897.

Квартал 61 часть выдела 3 – Документ - основание пользования лесным участком: Договор аренды лесного участка № 26/2023/1913 от 09.06.20023г. Срок действия 49 лет. Кадастровый номер ЗУ 16:32:010501:946.

Квартал 61 часть выдела 13 – Документ - основание пользования лесным участком: Договор аренды лесного участка № 26/2022/1775 от 14.03.2022. Срок действия 49 лет. Кадастровый номер ЗУ 16:32:010501:934, 16:32:010501:935.

Особые отметки: **Лесоустройство 2014 года**

Карта-схема расположения и границы лесного участка на обороте

Должностное лицо органа,
осуществляющего ведение
государственного лесного
реестра –
Первый заместитель министра
лесного хозяйства Республики Татарстан

И.Н. Зарипов Дата _____ Подпись _____

Карта-схема расположения и границы лесного участка
Республика Татарстан, Нурлатский муниципальный район
Лесничество (лесопарк) **Нурлатское**
Участковое лесничество **Восходское**

Масштаб 1:10000

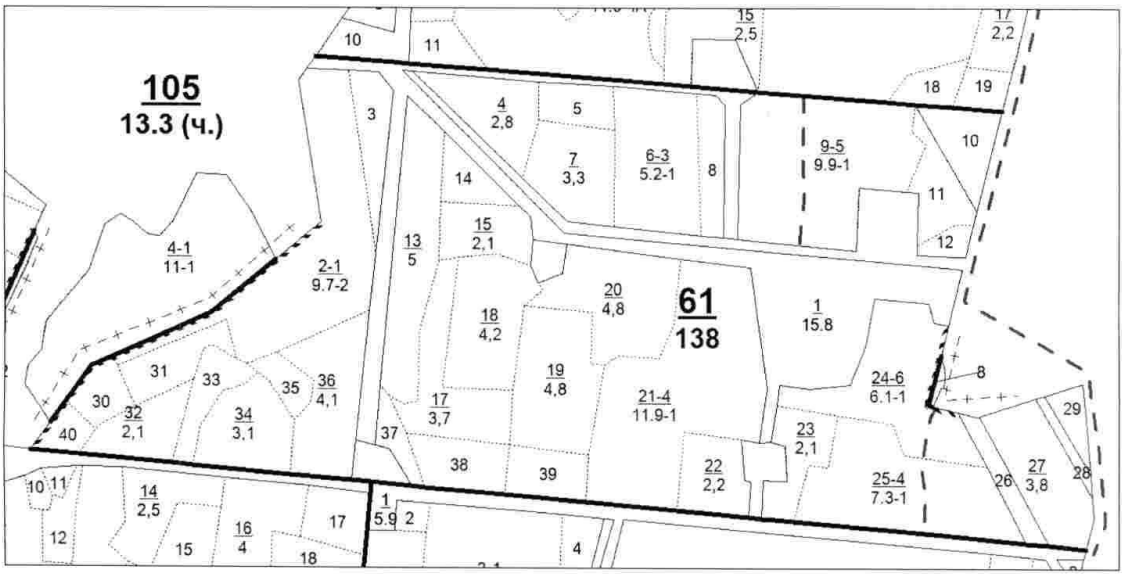

Условные обозначения: границы лесного участка

Должностное лицо органа,
осуществляющего ведение
государственного лесного
реестра –
Первый заместитель министра
лесного хозяйства Республики Татарстан

И.Н. Зарипов Дата _____ Подпись _____