

Об установлении публичного сервитута по ул.Р.Гареева в Приволжском районе г.Казани

1. Установить публичный сервитут согласно приложениям №1-2 к настоящему постановлению:

1.1. характеристика устанавливаемого публичного сервитута:

- площадь сферы действия – 469 кв.м;
- кадастровые номера обременяемых земельных участков 16:50:000000:23772, 16:50:171202:2969, 16:50:171202:2958, 16:50:171202:276, 16:50:171202:2970;
- обременяемые кадастровые кварталы – 16:50:171202, 16:50:171124;
- местоположение: г.Казань, Приволжский район, ул.Р.Гареева;
- цель установления: обеспечение прохода и проезда;
- срок установления: до 31.12.2028 года;

1.2. заявитель: МКУ «Администрация Вахитовского и Приволжского районов города Казани»;

1.3. основания установления: обращение заявителя, Федеральный закон от 06.10.2003 №131-ФЗ «Об общих принципах организации местного самоуправления в Российской Федерации», статья 23 Земельного кодекса Российской Федерации, глава V.7 Земельного кодекса Российской Федерации.

2. Установить, что плата за публичный сервитут, указанный в пункте 1 настоящего постановления, устанавливается в соответствии с пунктами 2, 3, 4, 5, 7 и 8 статьи 39.46 Земельного кодекса Российской Федерации.

3. Поручить МБУ «Институт развития Казани» обратиться в Управление Федеральной службы государственной регистрации, кадастра и картографии по Республике Татарстан для внесения соответствующих сведений о сфере действия публичного сервитута в границах согласно приложениям №1-2 к настоящему постановлению и государственной регистрации публичного сервитута.

4. Опубликовать настоящее постановление, за исключением приложения №2 к настоящему постановлению (материал для служебного

пользования), в сетевом издании «Муниципальные правовые акты и иная официальная информация» (www.docskzn.ru) и разместить его на официальном портале органов местного самоуправления города Казани (www.kzn.ru) и на официальном портале правовой информации Республики Татарстан (www.pravo.tatarstan.ru).

5. Установить, что настоящее постановление вступает в силу после официального опубликования в сетевом издании «Муниципальные правовые акты и иная официальная информация» (www.docskzn.ru).

6. Рекомендовать Филиалу МКУ «Администрация Вахитовского и Приволжского районов города Казани» привести земельные участки, указанные в подпункте 1.1 настоящего постановления, в состояние, пригодное для их использования в соответствии с видом разрешенного использования, в срок не позднее чем три месяца после завершения строительства, капитального или текущего ремонта, реконструкции, эксплуатации, консервации, сноса инженерного сооружения, для размещения которого был установлен публичный сервитут, или в случаях установления публичного сервитута в целях, предусмотренных пунктами 2, 5 статьи 39.37 Земельного кодекса Российской Федерации, после завершения на земельных участках деятельности, для обеспечения которой установлен публичный сервитут.

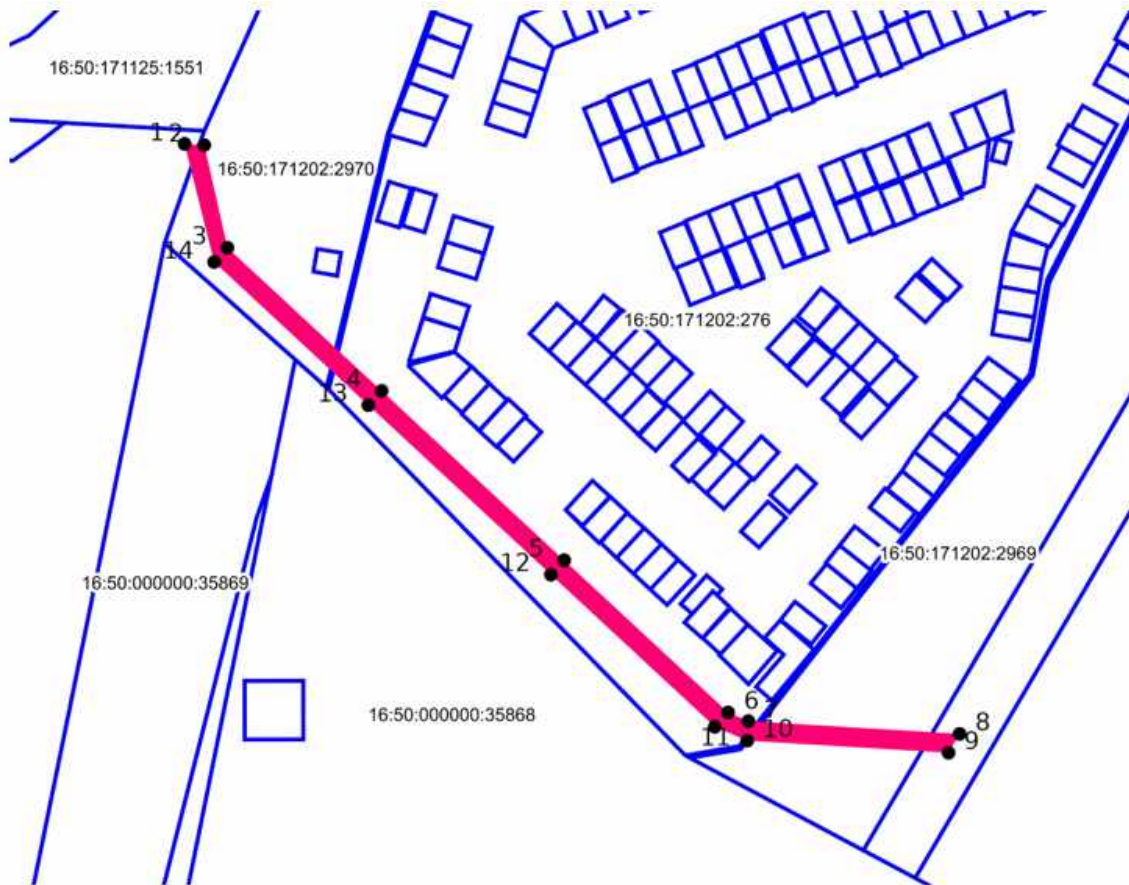
7. Контроль за выполнением настоящего постановления возложить на председателя Комитета земельных и имущественных отношений Исполнительного комитета г.Казани Р.Г.Галяутдинова.



Руководитель

Р.Г.Гафаров

Приложение №1
Утверждены постановлением
Исполнительного комитета
г. Казани
от _____ № _____

Границы сферы действия публичного сервитута



Масштаб: 1:1000 Система координат: МСК-16	
Условные обозначения:	
1	Вновь образованная характерная точка
	Сервитуты публичные (Проектируемые)
	Земельные участки
16:50:171202, 16:50:171124	кадастровый квартал
16:50:000000:23772, 16:50:171202:2969, 16:50:171202:2958, 16:50:171202:276, 16:50:171202:2970	кадастровый номер обременяемого земельного участка

Приложение №2
Утвержден постановлением
Исполнительного комитета
г. Казани
от _____ № _____

Перечень координат границ сферы действия публичного сервитута

Условный номер земельного участка:		
Площадь сферы действия публичного сервитута: 469 м ²		
Обозначение характерных точек границ	Координаты, м	
	X	Y
1	468137,28	1308740,78
2	468137,10	1308743,79
3	468121,36	1308747,35
4	468099,39	1308771,01
5	468073,40	1308799,00
6	468050,05	1308824,15
7	468048,72	1308827,25
8	468046,77	1308859,65
9	468043,87	1308857,95
10	468045,73	1308827,07
11	468047,85	1308822,11
12	468071,20	1308796,96
13	468097,19	1308768,97
14	468119,16	1308745,31
1	468137,28	1308740,78
