

## **Об установлении публичного сервитута в Кировском районе г.Казани**

1. Установить публичный сервитут согласно приложениям №1, 2, 3 и 4 к настоящему постановлению:

1.1. характеристика устанавливаемого публичного сервитута:

- площадь сферы действия ЗУ 1 – 66 кв.м;
- кадастровый номер обременяемого земельного участка – 16:50:000000:30563;
- площадь сферы действия ЗУ 2 – 177 кв.м;
- кадастровые номера обременяемых земельных участков – 16:50:290202:626, 16:50:000000:35817;
- обременяемый кадастровый квартал – 16:50:290202;
- местоположение: г.Казань, Кировский район, ул.Горьковское Шоссе;
- цель установления: эксплуатация, ремонт сетей ВиК, колодец с насосным оборудованием;
- срок установления: 49 лет;

1.2. заявитель: МУП «Водоканал»;

1.3. основания установления: обращение заявителя, Федеральный закон от 06.10.2003 №131-ФЗ «Об общих принципах организации местного самоуправления в Российской Федерации», пункт 1 статьи 39.37 Земельного кодекса Российской Федерации, статья 23 Земельного кодекса Российской Федерации, глава V.7 Земельного кодекса Российской Федерации, Федеральный закон от 07.12.2011 №416-ФЗ «О водоснабжении и водоотведении».

2. Установить, что срок, в течение которого использование земельных участков в соответствии с их разрешенным использованием будет невозможно или существенно затруднено в связи с осуществлением сервитута, соответствует сроку публичного сервитута, указанному в пункте 1 настоящего постановления.

3. Поручить МБУ «Институт развития Казани» обратиться в Управление Федеральной службы государственной регистрации, кадастра и картографии по

Республике Татарстан для внесения соответствующих сведений о сфере действия публичного сервитута в границах согласно приложениям №1, 2, 3 и 4 к настоящему постановлению и государственной регистрации публичного сервитута.

4. Опубликовать настоящее постановление, за исключением приложений №2 и 4 к настоящему постановлению (материал для служебного пользования), в сетевом издании «Муниципальные правовые акты и иная официальная информация» ([www.docskzn.ru](http://www.docskzn.ru)) и разместить его на официальном портале органов местного самоуправления города Казани ([www.kzn.ru](http://www.kzn.ru)) и на официальном портале правовой информации Республики Татарстан ([www.pravo.tatarstan.ru](http://www.pravo.tatarstan.ru)).

5. Установить, что настоящее постановление вступает в силу после официального опубликования в сетевом издании «Муниципальные правовые акты и иная официальная информация» ([www.docskzn.ru](http://www.docskzn.ru)).

6. Рекомендовать МУП «Водоканал» привести земельные участки, указанные в подпункте 1.1 настоящего постановления, в состояние, пригодное для их использования в соответствии с видом разрешенного использования, в срок не позднее чем три месяца после завершения строительства, капитального или текущего ремонта, реконструкции, эксплуатации, консервации, сноса инженерного сооружения, для размещения которого был установлен публичный сервитут, или в случаях установления публичного сервитута в целях, предусмотренных пунктами 2, 5 статьи 39.37 Земельного кодекса Российской Федерации, после завершения на земельном участке деятельности, для обеспечения которой установлен публичный сервитут.

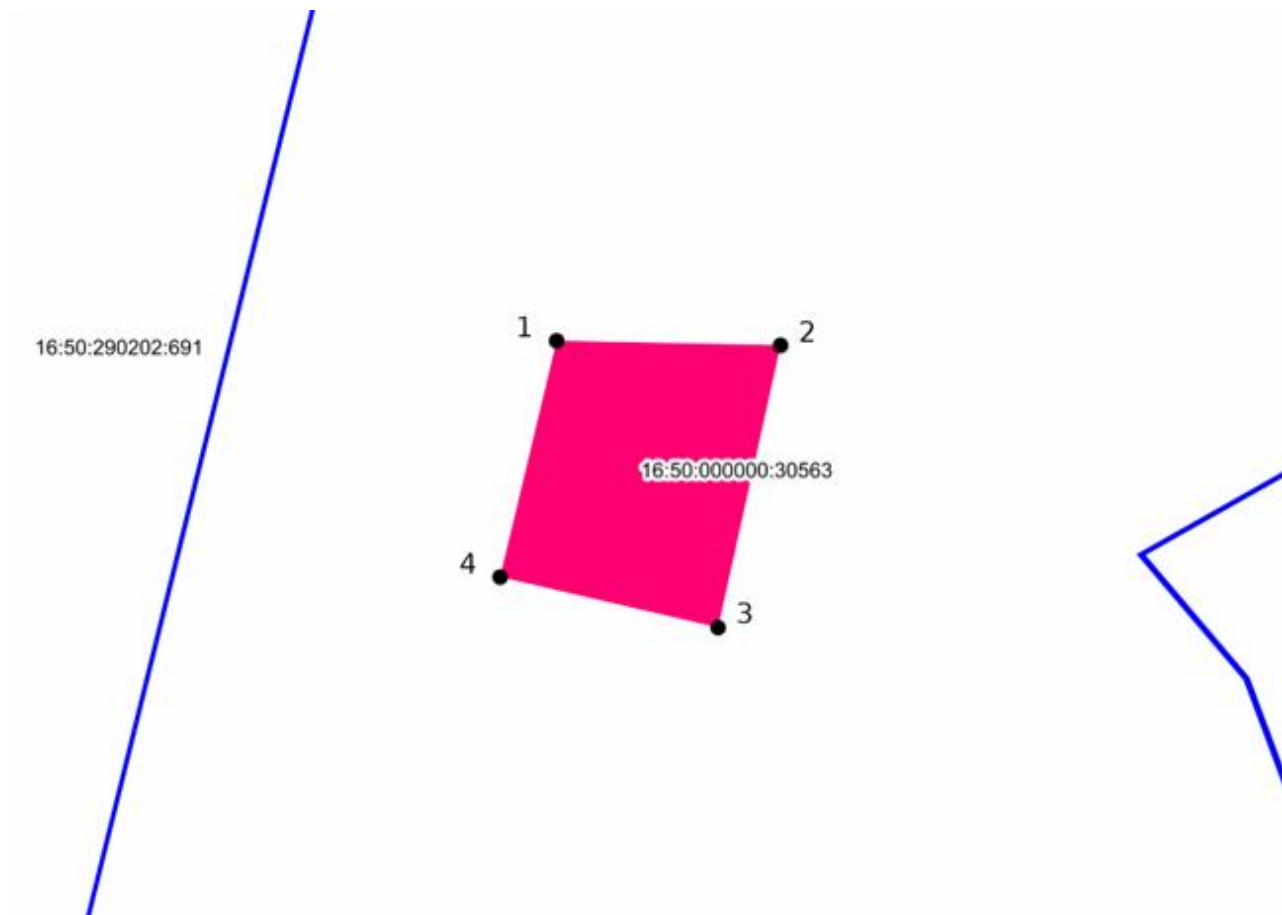
7. Контроль за выполнением настоящего постановления возложить на председателя Комитета земельных и имущественных отношений Исполнительного комитета г.Казани Р.Г.Галяутдинова.



**Руководитель**

**Р.Г.Гафаров**

Приложение №1  
Утверждены постановлением  
Исполнительного комитета  
г. Казани  
от \_\_\_\_\_ № \_\_\_\_\_

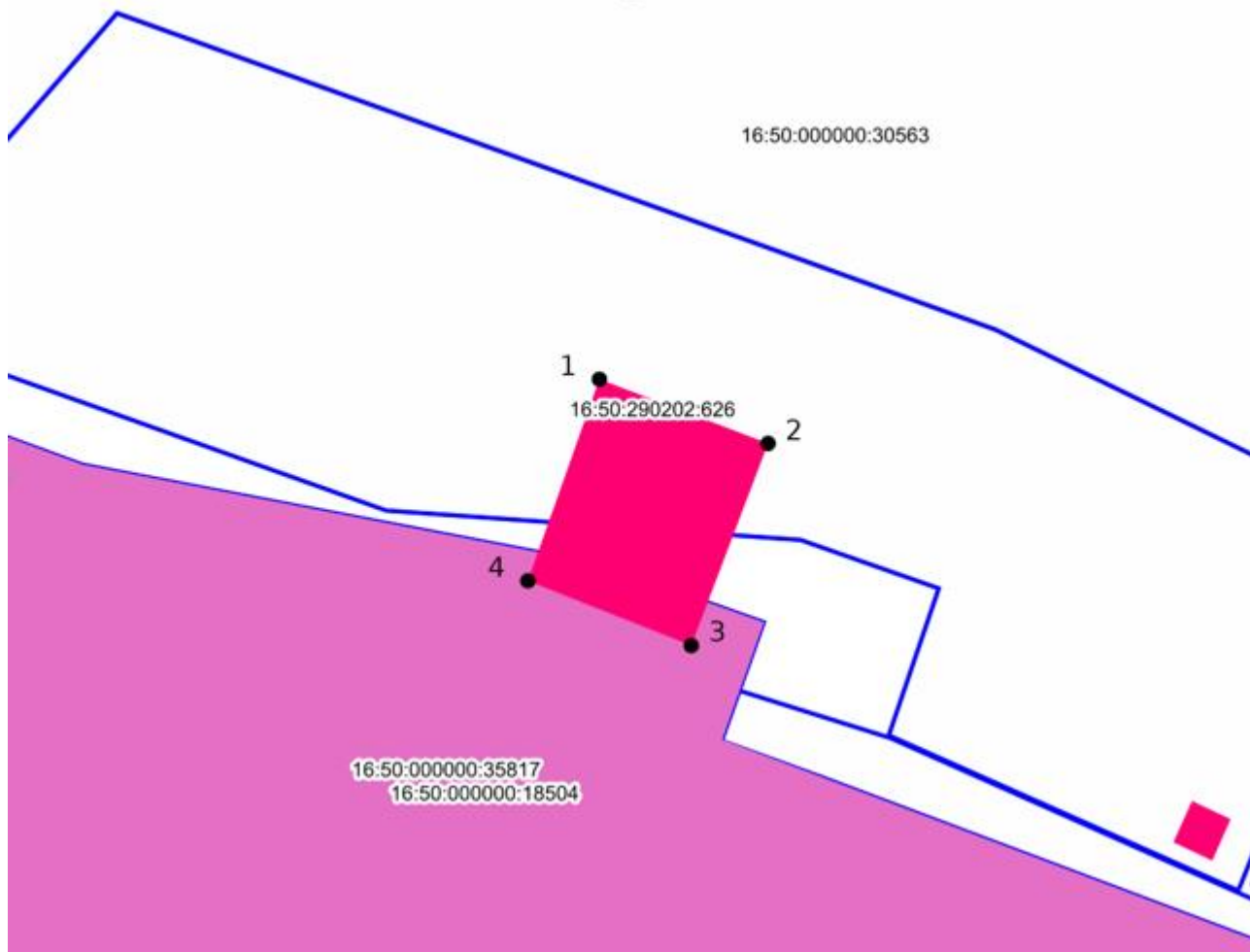
### Границы сферы действия публичного сервитута



Масштаб: 1:250 Система координат: МСК-16	
Условные обозначения:	
1	Вновь образованная характерная точка
	Сервитуты публичные (Проектируемые)
	Земельные участки
16:50:290202	кадастровый квартал
16:50:000000:30563	кадастровый номер обременяемого земельного участка



Приложение №3  
 Утверждены постановлением  
 Исполнительного комитета  
 г. Казани  
 от \_\_\_\_\_ № \_\_\_\_\_

### Границы сферы действия публичного сервитута



Масштаб: 1:500  
 Система координат: МСК-16

Условные обозначения:

1	Вновь образованная характерная точка
	Сервитуты публичные (Действующие)
	Сервитуты публичные (Проектируемые)
	Земельные участки
16:50:290202	кадастровый квартал
16:50:290202:626, 16:50:000000:35817	кадастровый номер обременяемого земельного участка