

**О внесении изменений в постановление
Исполнительного комитета г.Казани от 24.04.2026 №1399
«Об установлении публичного сервитута по
ул.Аракчинское шоссе ГРС Новая Тура в г.Казани»**

Рассмотрев заявление МБУ «Институт развития Казани» о внесении изменений в постановление Исполнительного комитета г.Казани от 24.04.2026 №1399 «Об установлении публичного сервитута по ул.Аракчинское шоссе ГРС Новая Тура в г.Казани», **постановляю:**

1. Внести в постановление Исполнительного комитета г.Казани от 24.04.2026 №1399 «Об установлении публичного сервитута по ул.Аракчинское шоссе ГРС Новая Тура в г.Казани» следующие изменения:

1.1. в подпункте 1.1 после кадастрового номера «16:50:000000:1013» дополнить кадастровыми номерами «в составе единого землепользования 16:50:000000:34, 16:50:000000:1014 в составе единого землепользования 16:50:000000:34»;

1.2. в подпункте 1.1 после кадастрового номера «16:50:290201:42» дополнить кадастровыми номерами «в составе единого землепользования 16:50:000000:227»;

1.3. в подпункте 1.1 слова «116:50:280304» заменить словами «16:50:280304, 16:50:280305, 16:50:190301, 16:50:190102»

1.4. приложения №1 и 2 признать утратившими силу;

1.5. приложения №1 и 2 к настоящему постановлению считать приложениями №1 и 2 к постановлению Исполнительного комитета г.Казани от 24.04.2026 №1399 соответственно.

2. Поручить МБУ «Институт развития Казани» обратиться в Управление Федеральной службы государственной регистрации, кадастра и картографии по

Республике Татарстан для внесения соответствующих сведений о сфере действия публичного сервитута согласно настоящему постановлению.

3. Опубликовать настоящее постановление в сетевом издании «Муниципальные правовые акты и иная официальная информация» (www.docskzn.ru) и разместить его на официальном портале органов местного самоуправления города Казани (www.kzn.ru) и на официальном портале правовой информации Республики Татарстан (www.pravo.tatarstan.ru).

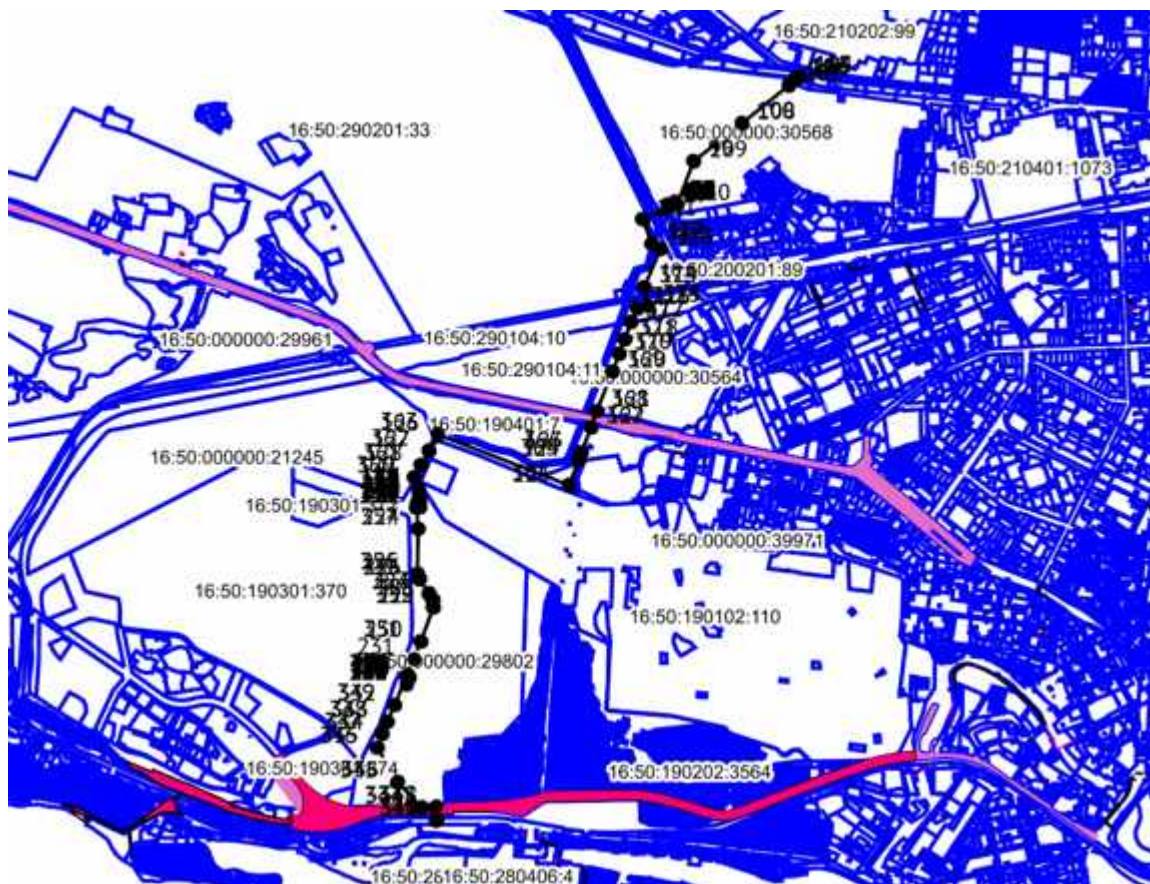
4. Контроль за выполнением настоящего постановления возложить на председателя Комитета земельных и имущественных отношений Исполнительного комитета г.Казани Р.Г.Галяутдинова.

Руководитель

Р.Г.Гафаров



Приложение №1
 Утверждены постановлением
 Исполнительного комитета
 г. Казани
 от _____ № _____

Границы сферы действия публичного сервитута



Масштаб: 1:50000
 Система координат: МСК-16

Условные обозначения:

1	Вновь образованная характерная точка
	Сервитуты публичные (Проектируемые)
	Земельные участки
16:50:290201, 16:50:280304, 16:50:200301, 16:50:190401	кадастровый квартал

16:50:000000:1013, 16:50:000000:29802, 16:50:000000:34317, 16:50:290201:182, 16:50:000000:8125, 16:50:000000:34304, 16:50:000000:20299, 16:50:290201:132, 16:50:000000:34979, 16:50:000000:15571, 16:50:290201:169, 16:50:290201:42, 16:50:280304:1, 16:50:000000:7526, 16:50:000000:35787, 16:50:200301:26, 16:50:000000:30564, 16:50:190401:2, 16:50:000000:34, 16:50:000000:4247, 16:50:000000:21245, 16:50:000000:18847, 16:50:000000:30568, 16:50:290201:33, 16:50:290201:171, 16:50:000000:1014	кадастровый номер обременяемого земельного участка
---	--
