

Об установлении публичного сервитута в Вахитовском районе г.Казани

1. Установить публичный сервитут согласно приложениям №1, 2, 3, 4, 5 и 6 к настоящему постановлению:

1.1. характеристика устанавливаемого публичного сервитута:

- площадь сферы действия ЗУ 1 – 37 кв.м;
- кадастровый номер обременяемого земельного участка – 16:50:011809:3;
- площадь сферы действия ЗУ 2 – 69 кв.м;
- кадастровые номера обременяемых земельных участков – 16:50:011809:21;
- площадь сферы действия ЗУ 3 – 13 кв.м;
- обременяемый кадастровый квартал – 16:50:011809;
- местоположение: г.Казань, Вахитовский район, ул.М.Межлаука;
- цель установления: для организации электроснабжения (технологического присоединения);

- срок установления: 10 лет;

1.2. заявители: АО «Сетевая компания»;

1.3. основания установления: обращение заявителя, глава V.7 Земельного кодекса Российской Федерации, статья 39.37 Земельного кодекса Российской Федерации, постановление Правительства Российской Федерации от 24.02.2009 №160 «О порядке установления охранных зон объектов электросетевого хозяйства и особых условий использования земельных участков, расположенных в границах таких зон», Генеральный план городского округа Казань, утвержденный решением Казанской городской Думы от 28.02.2020 №5-38, договор об осуществлении технологического присоединения к электрическим сетям от 26.06.2025 №2025/КЭС/Т253.

2. Установить, что срок, в течение которого использование земельных участков в соответствии с его разрешенным использованием будет невозможно или существенно затруднено, составляет 12 месяцев.

3. Установить, что плата за публичный сервитут, указанный в пункте 1 настоящего постановления, устанавливается в соответствии с пунктами 2, 3, 4, 5, 7 и 8 статьи 39.46 Земельного кодекса Российской Федерации.

4. Поручить МБУ «Институт развития Казани» обратиться в Управление Федеральной службы государственной регистрации, кадастра и картографии по Республике Татарстан для внесения соответствующих сведений о сфере действия публичного сервитута в границах согласно приложениям №1, 2, 3, 4, 5 и 6 к настоящему постановлению и государственной регистрации публичного сервитута.

5. Опубликовать настоящее постановление, за исключением приложения №2, 4 и 6 к настоящему постановлению (материал для служебного пользования), в сетевом издании «Муниципальные правовые акты и иная официальная информация» (www.dockskzn.ru) и разместить его на официальном портале органов местного самоуправления города Казани (www.kzn.ru) и на официальном портале правовой информации Республики Татарстан (www.pravo.tatarstan.ru).

6. Установить, что настоящее постановление вступает в силу после официального опубликования в сетевом издании «Муниципальные правовые акты и иная официальная информация» (www.dockskzn.ru).

7. Рекомендовать АО «Сетевая компания»:

7.1. заключить с правообладателями земельных участков с кадастровыми номерами 16:50:011809:3, 16:50:011809:21, указанных в подпункте 1.1 настоящего постановления, соглашение об осуществлении публичного сервитута;

7.2. привести земельные участки, указанные в подпункте 1.1 настоящего постановления, в состояние, пригодное для их использования в соответствии с видом разрешенного использования, в срок не позднее чем три месяца после завершения строительства, капитального или текущего ремонта, реконструкции, эксплуатации, консервации, сноса инженерного сооружения, для размещения которого был установлен публичный сервитут, или в случаях установления публичного сервитута в целях, предусмотренных пунктами 2, 5 статьи 39.37 Земельного кодекса Российской Федерации, после завершения на земельном участке деятельности, для обеспечения которой установлен публичный сервитут.

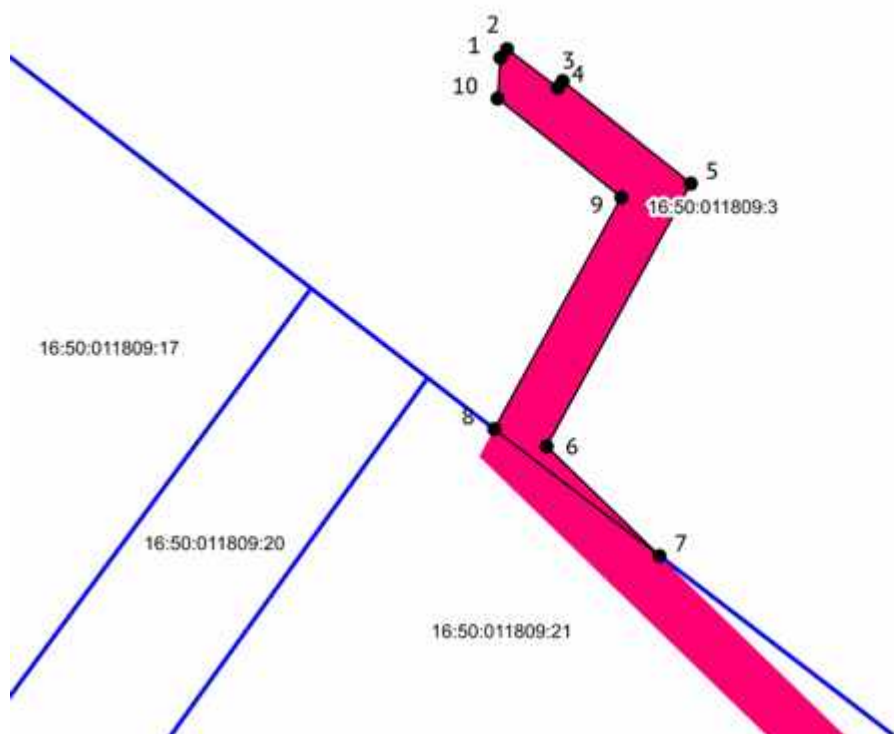
8. Контроль за выполнением настоящего постановления возложить на председателя Комитета земельных и имущественных отношений Исполнительного комитета г.Казани Р.Г.Галяутдинова.

Руководитель

Р.Г.Гафаров

Приложение №1
Утверждены постановлением
Исполнительного комитета
г. Казани
от _____ № _____

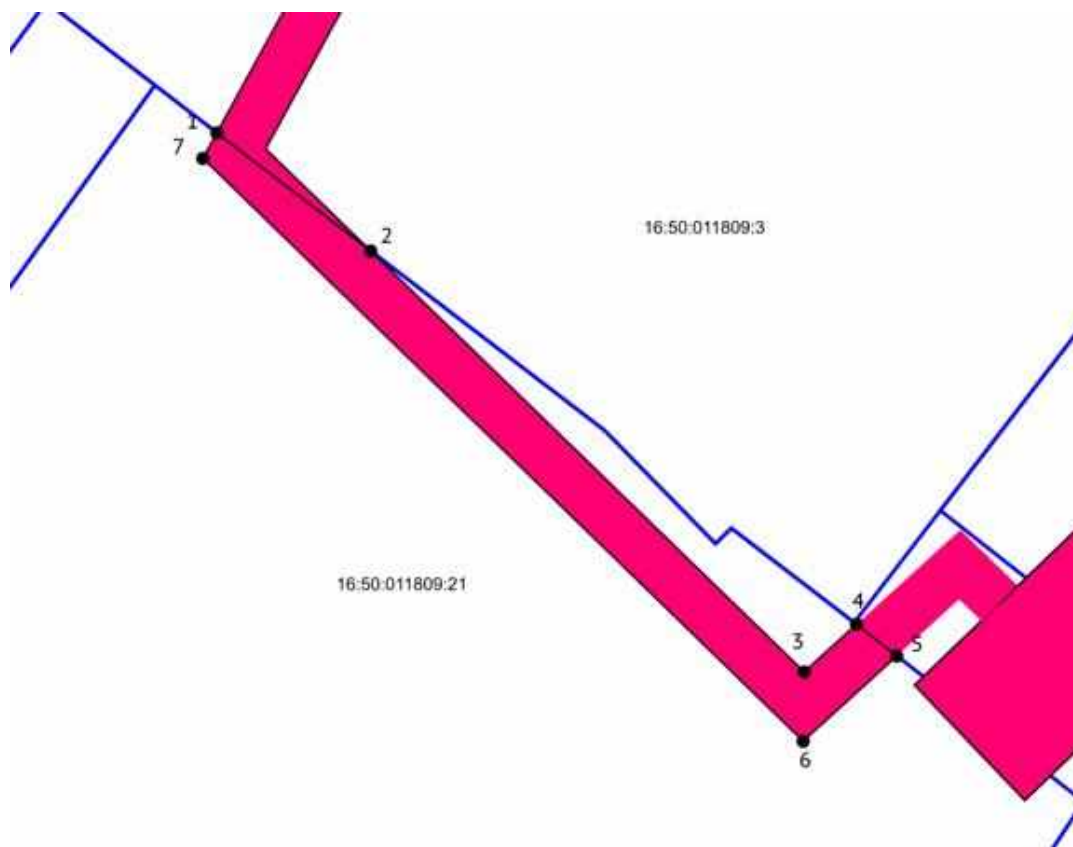
Границы сферы действия публичного сервитута





Масштаб: 1:250 Система координат: МСК-16	
Условные обозначения:	
1	Вновь образованная характерная точка
	Сервитуты публичные (Проектируемые)
	Земельные участки
16:50:011809	кадастровый квартал
16:50:011809:3	кадастровый номер обременяемого земельного участка

Приложение №3
Утверждены постановлением
Исполнительного комитета
г. Казани
от _____ № _____

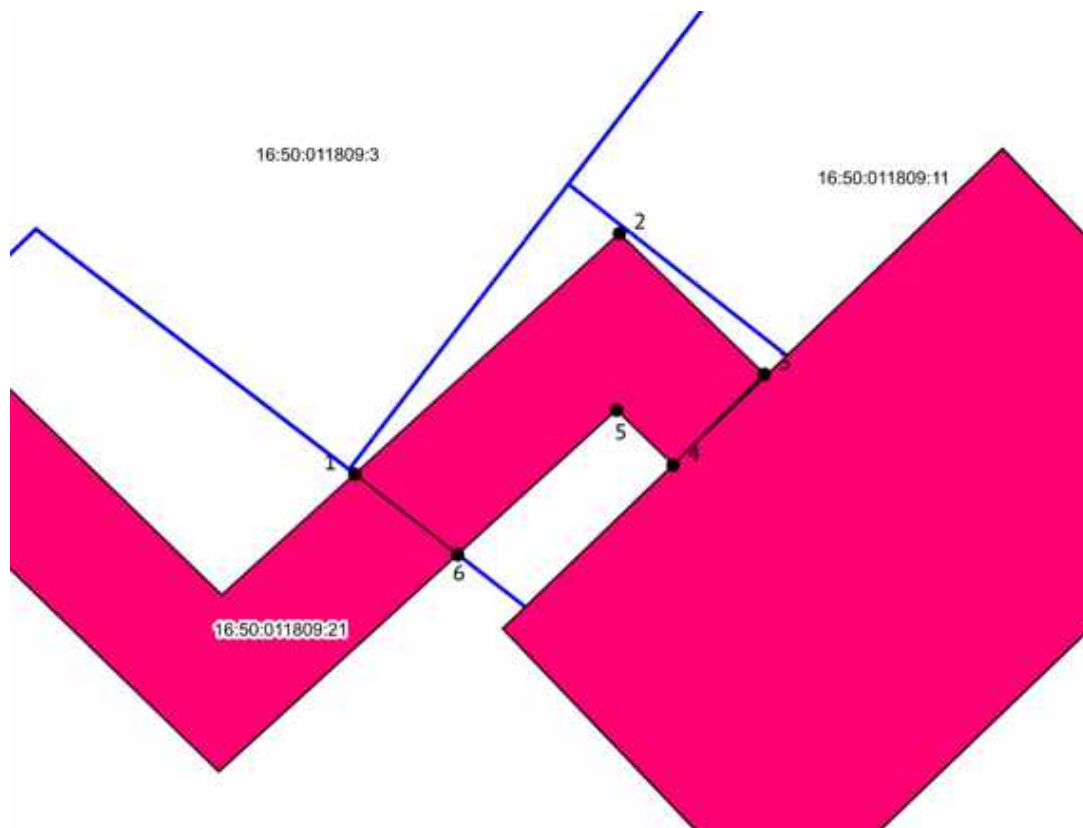
Границы сферы действия публичного сервитута



Масштаб: 1:250 Система координат: МСК-16	
Условные обозначения:	
1	Вновь образованная характерная точка
	Сервитуты публичные (Проектируемые)
	Земельные участки
16:50:011809	кадастровый квартал
16:50:011809:21	кадастровый номер обременяемого земельного участка


Приложение №5
Утверждены постановлением
Исполнительного комитета
г. Казани
от _____ № _____

Границы сферы действия публичного сервитута



Масштаб: 1:100
Система координат: МСК-16

Условные обозначения:

1	Вновь образованная характерная точка
	Сервитуты публичные (Проектируемые)
	Земельные участки
16:50:011809	кадастровый квартал